Правовое управление правительства
Воронежской области
ЗАРЕГИСТРИРОВАНО
«18» 02 2021 г.
Регистрационный номер № 123

ДЕПАРТАМЕНТ АРХИТЕКТУРЫ И ГРАДОСТРОИТЕЛЬСТВА ВОРОНЕЖСКОЙ ОБЛАСТИ

ПРИКАЗ

05.02.2021 № 45-01-04/81

г. Воронеж

Об утверждении правил землепользования и застройки Терновского сельского поселения Острогожского муниципального района Воронежской области

В соответствии с Градостроительным кодексом Российской Федерации, Федеральным законом от 06.10.2003 № 131-ФЗ «Об общих принципах организации местного самоуправления в Российской Федерации», Законами Воронежской области от 07.07.2006 № 61-ОЗ «О регулировании градостроительной деятельности в Воронежской области», от 20.12.2018 № 173-ОЗ «О перераспределении полномочий по утверждению правил землепользования и застройки между органами местного самоуправления поселений Воронежской области, городского округа город Нововоронеж, Борисоглебского городского округа и исполнительными органами государственной власти Воронежской области», постановлением правительства Воронежской области от 31.12.2014 № 1240 «Об утверждении Положения о департаменте архитектуры и градостроительства Воронежской области», на основании приказа департамента архитектуры и градостроительства Воронежской области от 30.12.2019 № 45-01-04/900 «О подготовке проектов правил землепользования и застройки поселений Богучарского, Бутурлиновского, Грибановского, Калачеевского, Каменского,

Кантемировского, Нижнедевицкого, Новохопёрского, Острогожского, Петропавловского, Поворинского, Репьёвского, Россошанского, Таловского, Терновского и Эртильского муниципальных районов и Борисоглебского городского округа Воронежской области», с учетом заключения о результатах публичных слушаний от 30.10.2020

п р и к а з ы в а ю:

1. Утвердить прилагаемые правила землепользования и застройки Терновского сельского поселения Острогожского муниципального района Воронежской области.

2. Признать утратившими силу следующие решения Совета народных депутатов Терновского сельского поселения Острогожского муниципального района Воронежской области:

- от 22.12.2011 № 40 «Об утверждении правил землепользования и застройки Терновского сельского поселения»;

- от 02.11.2016 № 51 «О внесении изменений и дополнений в Правила землепользования и застройки Терновского сельского поселения Острогожского муниципального района Воронежской области, утвержденные решением Совета народных депутатов Терновского сельского поселения от 22.12.2011 г. № 40 «Об утверждении Правил землепользования и застройки Терновского сельского поселения»;

- от 27.03.2018 № 112 «О внесении изменений и дополнений в Правила землепользования и застройки Терновского сельского поселения Острогожского муниципального района Воронежской области, утвержденные решением Совета народных депутатов Терновского сельского поселения от 22.12.2011 г. № 40 «Об утверждении правил землепользования и застройки Терновского сельского поселения Острогожского муниципального района Воронежской области».

3. Признать утратившим силу приказ департамента архитектуры и градостроительства Воронежской области от 20.07.2020 № 45-01-04/533 «О

внесении изменений в правила землепользования и застройки Терновского сельского поселения Острогожского муниципального района Воронежской области».

4. Контроль исполнения настоящего приказа возложить на заместителя руководителя департамента архитектуры и градостроительства Воронежской области – начальника отдела территориального планирования Беляеву С.М.

Руководитель департамента
архитектуры и градостроительства
Воронежской области А.А. Еренков

УТВЕРЖДЕНЫ
приказом департамента
архитектуры и градостроительства
Воронежской области
от 05.02.2021 № 45-01-04/81

ПРАВИЛА ЗЕМЛЕПОЛЬЗОВАНИЯ И ЗАСТРОЙКИ ТЕРНОВСКОГО СЕЛЬСКОГО ПОСЕЛЕНИЯ ОСТРОГОЖСКОГО МУНИЦИПАЛЬНОГО РАЙОНА ВОРОНЕЖСКОЙ ОБЛАСТИ

ЧАСТЬ I. ПОРЯДОК ПРИМЕНЕНИЯ ПРАВИЛ ЗЕМЛЕПОЛЬЗОВАНИЯ И ЗАСТРОЙКИ И ВНЕСЕНИЯ В НИХ ИЗМЕНЕНИЙ

Раздел 1. Общие положения

1. Предмет регулирования и цели подготовки Правил землепользования и застройки Терновского сельского поселения Острогожского муниципального района Воронежской области

1. Правила землепользования и застройки Терновского сельского поселения Острогожского муниципального района Воронежской области (далее – Правила) являются документом градостроительного зонирования, который утверждается нормативным правовым актом департамента архитектуры и градостроительства Воронежской области и в котором устанавливаются территориальные зоны, градостроительные регламенты, порядок применения такого документа и порядок внесения в него изменений.

2. Правила разработаны в соответствии с Градостроительным кодексом Российской Федерации (далее – ГрК РФ), Земельным кодексом Российской Федерации, Федеральным законом от 06.10.2003 № 131-ФЗ «Об общих принципах организации местного самоуправления в Российской Федерации», иными нормативными правовыми актами Российской Федерации, Воронежской области, муниципальными правовыми актами муниципального образования с учетом положений нормативных актов и

документов, определяющих основные направления социально-экономического и градостроительного развития муниципального образования, а также сведений Единого государственного реестра недвижимости, сведений, документов и материалов, содержащихся в государственных информационных системах обеспечения градостроительной деятельности.

3. Правила разработаны в целях:

– создания условий для устойчивого развития территории муниципального образования, сохранения окружающей среды и объектов культурного наследия;

– создания условий для планировки территории муниципального образования;

– обеспечения прав и законных интересов физических и юридических лиц, в том числе правообладателей земельных участков и объектов капитального строительства;

– создания условий для привлечения инвестиций, в том числе путем предоставления возможности выбора наиболее эффективных видов разрешенного использования земельных участков и объектов капитального строительства.

2. Основные понятия, используемые в Правилах

В настоящих Правилах используются основные понятия, установленные законодательством Российской Федерации.

3. Сфера применения Правил

1. Действие настоящих Правил распространяется на всю территорию Терновского сельского поселения Острогожского муниципального района Воронежской области. Правила обязательны для соблюдения органами государственной власти, органами местного самоуправления, физическими и юридическими лицами, при осуществлении ими градостроительной деятельности на территории Терновского сельского поселения Острогожского муниципального района Воронежской области.

2. Настоящие Правила применяются наряду с:

– техническими регламентами и иными обязательными требованиями, установленными в соответствии с законодательством в целях обеспечения безопасности жизни и здоровья людей, надежности и безопасности зданий, строений и сооружений, сохранения окружающей природной среды и объектов культурного наследия;

– региональными и местными нормативами градостроительного проектирования.

4. Содержание и порядок применения Правил

1. Правила включают в себя:

1) порядок их применения и внесения изменений в Правила;

2) карту градостроительного зонирования;

3) градостроительные регламенты.

Обязательным приложением к настоящим Правилам являются сведения о границах территориальных зон, которые должны содержать графическое описание местоположения границ территориальных зон, перечень координат характерных точек этих границ в системе координат, используемой для ведения Единого государственного реестра недвижимости.

2. Порядок применения Правил и внесения в них изменений включает в себя положения:

1) о регулировании землепользования и застройки;

2) об изменении видов разрешенного использования земельных участков и объектов капитального строительства физическими и юридическими лицами;

3) о подготовке документации по планировке территории органами местного самоуправления;

4) о проведении общественных обсуждений или публичных слушаний по вопросам землепользования и застройки;

5) о внесении изменений в Правила;

6) о регулировании иных вопросов землепользования и застройки.

5. Использование объектов недвижимости, не соответствующих настоящим Правилам

1. Земельные участки или объекты капитального строительства, виды разрешенного использования, предельные (минимальные и (или) максимальные) размеры и предельные параметры которых не соответствуют градостроительному регламенту, могут использоваться без установления срока приведения их в соответствие с градостроительным регламентом, за исключением случаев, если использование таких земельных участков и объектов капитального строительства опасно для жизни или здоровья человека, для окружающей среды, объектов культурного наследия.

2. Реконструкция указанных в подпункте 1 настоящего пункта объектов капитального строительства может осуществляться только путем приведения таких объектов в соответствие с градостроительным регламентом или путем уменьшения их несоответствия предельным параметрам разрешенного строительства, реконструкции. Изменение видов разрешенного использования указанных земельных участков и объектов капитального строительства может осуществляться путем приведения их в соответствие с видами разрешенного использования земельных участков и объектов капитального строительства, установленными градостроительным регламентом.

3. В случае если использование указанных в подпункте 1 настоящего пункта земельных участков и объектов капитального строительства продолжается и опасно для жизни или здоровья человека, для окружающей среды, объектов культурного наследия, в соответствии с федеральными законами может быть наложен запрет на использование таких земельных участков и объектов.

6. Открытость и доступность информации о землепользовании и застройке

1. Настоящие Правила являются открытыми и общедоступными.

2. Настоящие Правила подлежат опубликованию в порядке, установленном для официального опубликования нормативных правовых актов Воронежской области, и размещению в федеральной государственной информационной системе территориального планирования и в государственной информационной системе обеспечения градостроительной деятельности.

Раздел 2. Положения о регулировании землепользования и застройки

7. Перераспределение полномочий между органами местного самоуправления Терновского сельского поселения Острогожского муниципального района Воронежской области и департаментом архитектуры и градостроительства Воронежской области

1. На основании Закона Воронежской области от 20.12.2018 № 173-ОЗ «О перераспределении полномочий по утверждению правил землепользования и застройки между органами местного самоуправления поселений Воронежской области, городского округа город Нововоронеж, Борисоглебского городского округа и исполнительными органами государственной власти Воронежской области» (далее – Закон Воронежской области) и в соответствии со статьей 8.2 ГрК РФ, пунктом 6.1 статьи 26.3 Федерального закона от 06.10.1999 № 184-ФЗ «Об общих принципах организации законодательных (представительных) и исполнительных органов государственной власти субъектов Российской Федерации», частью 1.2 статьи 17 Федерального закона от 06.10.2003 № 131-ФЗ «Об общих принципах организации местного самоуправления в Российской Федерации» полномочия по утверждению Правил перераспределены между органами местного самоуправления Терновского сельского поселения Острогожского муниципального района Воронежской области и департаментом архитектуры и градостроительства Воронежской области (далее – Уполномоченный орган) на срок, установленный Законом Воронежской области.

2. После истечения срока, указанного в Законе Воронежской области, полномочия Уполномоченного органа, предусмотренные настоящими Правилами, осуществляются органами местного самоуправления Терновского сельского поселения Острогожского муниципального района Воронежской области в соответствии с требованиями ГрК РФ.

8. Полномочия Уполномоченного органа по вопросам землепользования и застройки

1. Полномочия Уполномоченного органа по вопросам землепользования и застройки включают:

1) принятие решений о подготовке проекта Правил, о подготовке проекта о внесении изменений в Правила;

2) утверждение Правил, утверждение внесения изменений в Правила;

3) принятие решений о предоставлении разрешений на условно разрешенный вид использования объектов капитального строительства или земельного участка;

4) принятие решений о предоставлении разрешения на отклонение от предельных параметров разрешенного строительства, реконструкции объектов капитального строительства;

5) иные полномочия в соответствии с действующим законодательством.

9. Комиссия по подготовке проектов Правил

1. Комиссия по подготовке проектов правил землепользования и застройки поселений Воронежской области, городского округа город Нововоронеж, Борисоглебского городского округа (далее – Комиссия) является специально созданным постоянно действующим коллегиальным органом при Уполномоченном органе в целях реализации полномочий, указанных в пункте 8 настоящих Правил, перераспределенных в

соответствии с Законом Воронежской области и обеспечения выполнения задач градостроительного зонирования.

2. Комиссия создается и прекращает свою деятельность приказом Уполномоченного органа.

3. Состав и порядок деятельности Комиссии утверждается приказом Уполномоченного органа.

Раздел 3. Положения об изменении видов разрешенного использования земельных участков и объектов капитального строительства физическими и юридическими лицами

10. Изменение видов разрешенного использования земельных участков и объектов капитального строительства

1. Для каждой из установленных настоящими Правилами территориальных зон могут устанавливаться основные, условно разрешенные и вспомогательные виды разрешенного использования земельных участков и объектов капитального строительства.

2. Изменение одного вида разрешенного использования земельных участков и объектов капитального строительства на другой вид такого использования осуществляется в соответствии с градостроительным регламентом при условии соблюдения требований технических регламентов.

3. Основные и вспомогательные виды разрешенного использования земельных участков и объектов капитального строительства правообладателями земельных участков и объектов капитального строительства, за исключением органов государственной власти, органов местного самоуправления, государственных и муниципальных учреждений, государственных и муниципальных унитарных предприятий, выбираются самостоятельно без дополнительных разрешений и согласования.

4. Решения об изменении одного вида разрешенного использования земельных участков и объектов капитального строительства, расположенных на землях, на которые действие градостроительных регламентов не

распространяется или для которых градостроительные регламенты не устанавливаются, на другой вид такого использования принимаются в соответствии с федеральными законами.

11. Предоставление разрешения на условно разрешенный вид использования земельного участка или объекта капитального строительства

1. Физическое или юридическое лицо, заинтересованное в предоставлении разрешения на условно разрешенный вид использования земельного участка или объекта капитального строительства (далее - разрешение на условно разрешенный вид использования), направляет заявление о предоставлении разрешения на условно разрешенный вид использования в Комиссию. Заявление о предоставлении разрешения на условно разрешенный вид использования может быть направлено в форме электронного документа, подписанного электронной подписью в соответствии с требованиями Федерального закона от 06.04.2011 № 63-ФЗ «Об электронной подписи».

2. Порядок предоставления разрешения на условно разрешенный вид использования земельного участка или объекта капитального строительства определен статьей 39 ГрК РФ.

3. Проект решения о предоставлении разрешения на условно разрешенный вид использования подлежит рассмотрению на общественных обсуждениях или публичных слушаниях, проводимых в порядке, установленном статьей 5.1 ГрК РФ, с учетом положений статьи 39 ГрК РФ.

12. Предоставление разрешения на отклонение от предельных параметров разрешенного строительства, реконструкции объектов капитального строительства

1. Правообладатели земельных участков, размеры которых меньше установленных градостроительным регламентом минимальных размеров земельных участков либо конфигурация, инженерно-геологические или иные характеристики которых неблагоприятны для застройки, вправе обратиться за разрешениями на отклонение от предельных параметров разрешенного

строительства, реконструкции объектов капитального строительства (далее также – разрешение на отклонение от предельных параметров).

2. Правообладатели земельных участков вправе обратиться за разрешениями на отклонение от предельных параметров разрешенного строительства, реконструкции объектов капитального строительства, если такое отклонение необходимо в целях однократного изменения одного или нескольких предельных параметров разрешенного строительства, реконструкции объектов капитального строительства, установленных градостроительным регламентом для конкретной территориальной зоны, не более чем на десять процентов.

3. Порядок предоставления разрешения на отклонение от предельных параметров определен статьей 40 ГрК РФ.

4. Проект решения о предоставлении разрешения на отклонение от предельных параметров подлежит рассмотрению на общественных обсуждениях или публичных слушаниях, проводимых в порядке, установленном статьей 5.1 ГрК РФ, с учетом положений статьи 39 ГрК РФ, за исключением случая, указанного в части 1.1 статьи 40 ГрК РФ.

Раздел 4. Положения о подготовке документации по планировке территории органами местного самоуправления

13. Общие положения о подготовке документации по планировке территории

1. Подготовка документации по планировке территории осуществляется в целях обеспечения устойчивого развития территорий, в том числе выделения элементов планировочной структуры, установления границ земельных участков, установления границ зон планируемого размещения объектов капитального строительства.

2. Подготовка документации по планировке территории осуществляется в соответствии с главой 5 ГрК РФ.

3. Состав и содержание документации по планировке территории определяется ГрК РФ.

Раздел 5. Положения о проведении общественных обсуждений или публичных слушаний по вопросам землепользования и застройки

14. Общие положения о порядке проведения общественных обсуждений или публичных слушаний в сфере градостроительной деятельности

1. В целях соблюдения права человека на благоприятные условия жизнедеятельности, прав и законных интересов правообладателей земельных участков и объектов капитального строительства по проектам правил землепользования и застройки, проектам планировки территории, проектам межевания территории, проектам, предусматривающим внесение изменений в один из указанных утвержденных документов, проектам решений о предоставлении разрешения на условно разрешенный вид использования земельного участка или объекта капитального строительства, проектам решений о предоставлении разрешения на отклонение от предельных параметров разрешенного строительства, реконструкции объектов капитального строительства в соответствии с уставом муниципального образования и (или) нормативным правовым актом представительного органа муниципального образования и с учетом положений ГрК РФ проводятся общественные обсуждения или публичные слушания, за исключением случаев, предусмотренных ГрК РФ и другими федеральными законами.

2. Порядок проведения общественных обсуждений или публичных слушаний определяется ГрК РФ, Уставом Терновского сельского поселения Острогожского муниципального района Воронежской области и (или) нормативным правовым актом представительного органа муниципального образования.

Раздел 6. Положения о внесении изменений в Правила

15. Основания и порядок внесения изменений в Правила

1. Основания для рассмотрения вопроса о внесении изменений в настоящие Правила предусмотрены статьей 33 ГрК РФ.

2. Внесение изменений в Правила осуществляется в порядке, предусмотренном статьями 31 и 32 ГрК РФ, с учетом особенностей, установленных статьей 33 ГрК РФ.

Раздел 7. Положения о регулировании иных вопросов землепользования и застройки

16. Общие принципы регулирования иных вопросов землепользования и застройки на территории Терновского сельского поселения Острогожского муниципального района Воронежской области

Иные вопросы землепользования и застройки на территории Терновского сельского поселения Острогожского муниципального района Воронежской области регулируются законодательством Российской Федерации, Воронежской области, муниципальными правовыми актами Терновского сельского поселения Острогожского муниципального района Воронежской области.

ЧАСТЬ II. КАРТА ГРАДОСТРОИТЕЛЬНОГО ЗОНИРОВАНИЯ

17. Карты градостроительного зонирования

1. Карта градостроительного зонирования территории Терновского сельского поселения Острогожского муниципального района Воронежской области.

ПРАВИЛА ЗЕМЛЕПОЛЬЗОВАНИЯ И ЗАСТРОЙКИ

Карта градостроительного зонирования территории Терновского сельского поселения Острогожского муниципального района Воронежской области

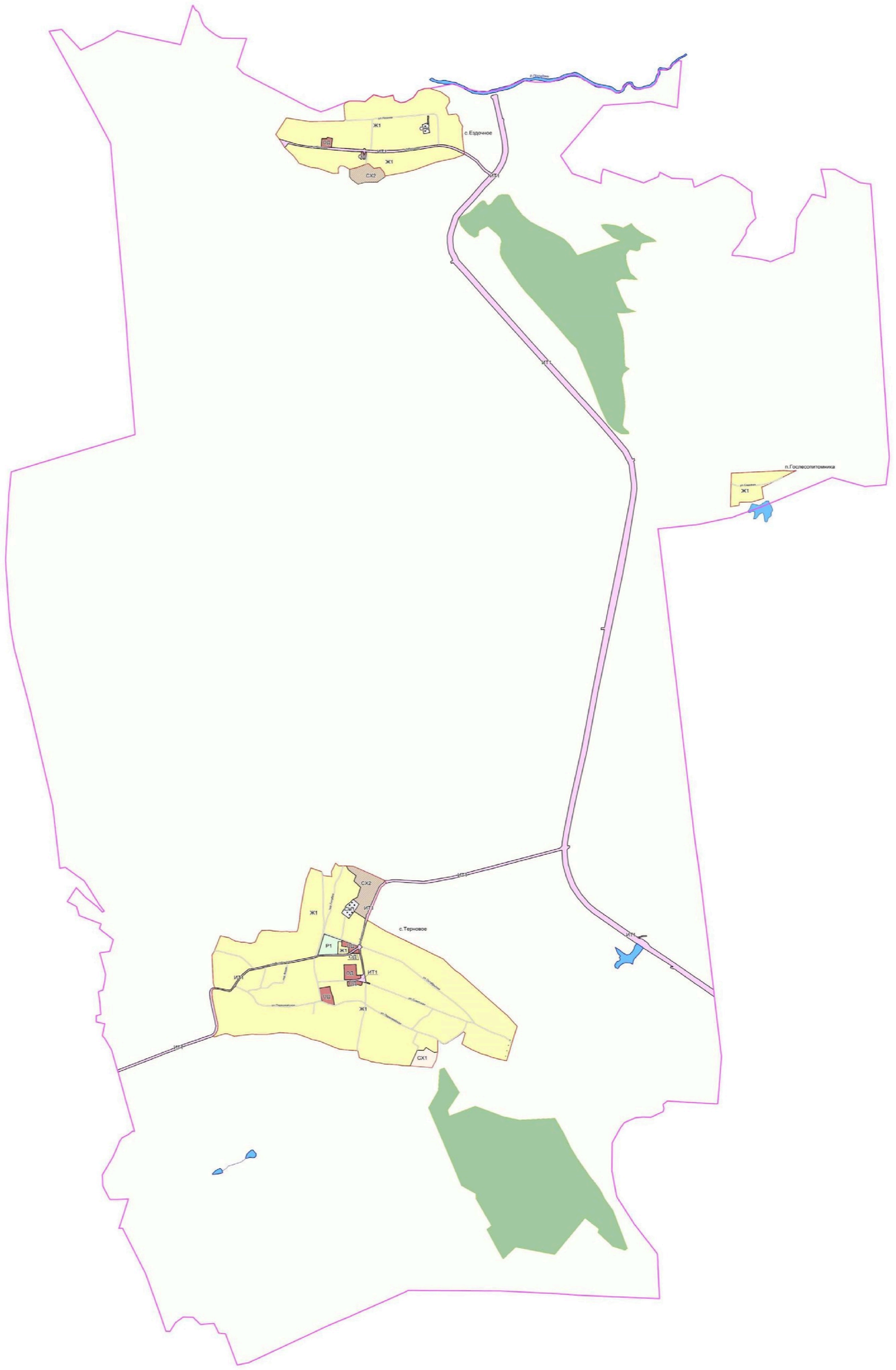

УСЛОВНЫЕ ОБОЗНАЧЕНИЯ

Территориальные границы

- Граница сельского поселения
- Граница населенного пункта

Территории, для которых градостроительные регламенты не устанавливаются

- Сельскохозяйственные угодья в составе земель сельскохозяйственного назначения
- Земли лесного фонда
- Земли, покрытые поверхностными водами

Территориальные зоны

- Ж1 — Зона застройки индивидуальными жилыми домами
- ОД — Общественно-деловая зона
- СХ1 — Зона сельскохозяйственного использования в границах населенных пунктов
- СХ2 — Зона сельскохозяйственного производства
- Р1 — Зона рекреационного назначения - объектов отдыха
- СН1 — Зона ритуальных объектов
- ИТ1 — Зона улиц, дорог, инженерной и транспортной инфраструктуры

Объекты транспортной инфраструктуры

- Улично-дорожная сеть населенного пункта

МАСШТАБ 1:25000

м 250 0 500 1500 2500 м

2. Карта градостроительного зонирования с отображением зон с особыми условиями использования территории Терновского сельского поселения Острогожского муниципального района Воронежской области.

ПРАВИЛА ЗЕМЛЕПОЛЬЗОВАНИЯ И ЗАСТРОЙКИ

Карта градостроительного зонирования с отображением зон с особыми условиями использования территории Терновского сельского поселения Острогожского муниципального района Воронежской области

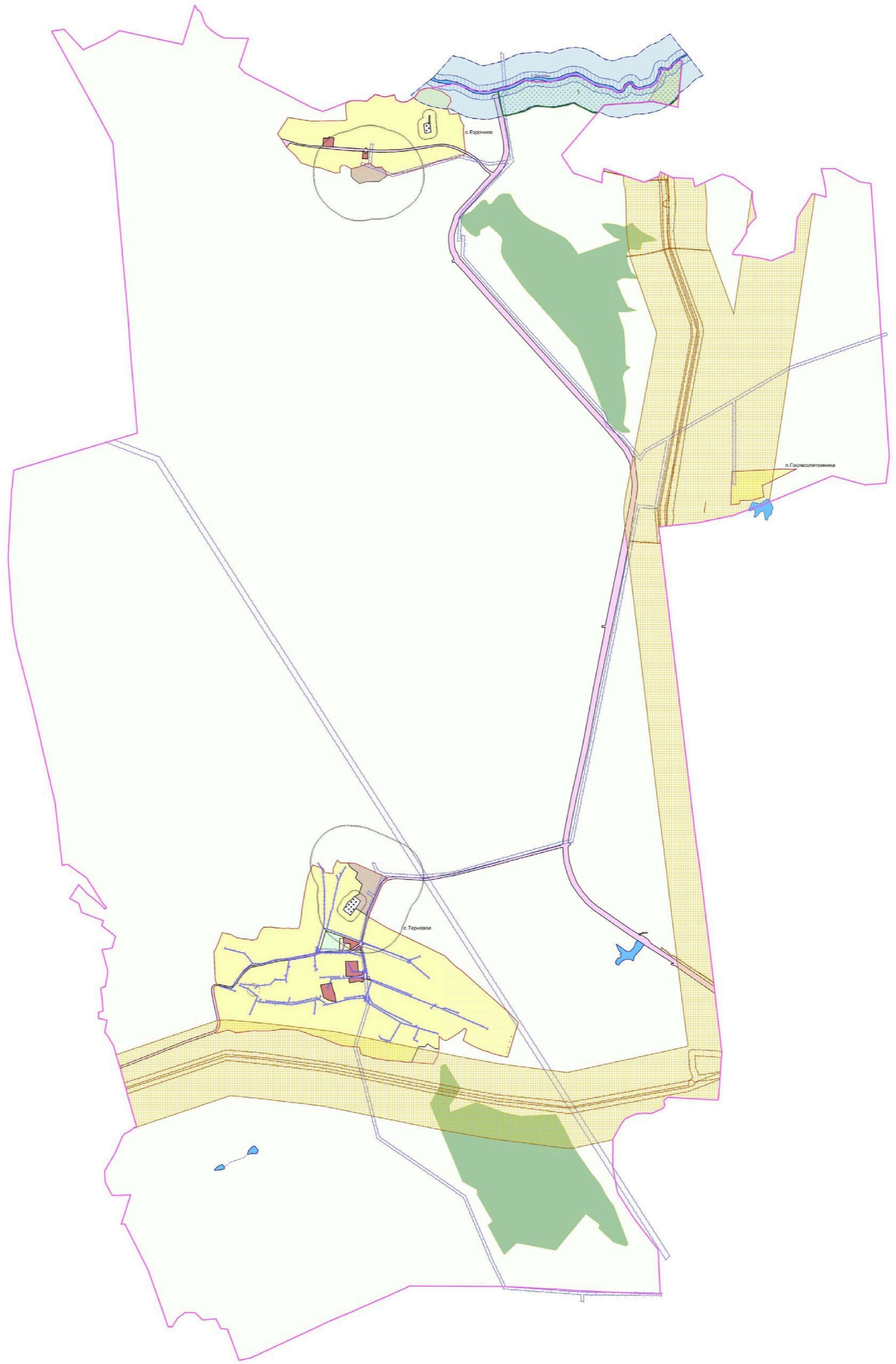

УСЛОВНЫЕ ОБОЗНАЧЕНИЯ

Территориальные границы

- Граница сельского поселения
- Граница населенного пункта

Территории, для которых градостроительные регламенты не устанавливаются

- Сельскохозяйственные угодья в составе земель сельскохозяйственного назначения
- Земли лесного фонда
- Земли, покрытые поверхностными водами

Территориальные зоны

- Зона застройки индивидуальными жилыми домами
- Общественно-деловая зона
- Зона сельскохозяйственного использования в границах населенных пунктов
- Зона сельскохозяйственного производства
- Зона рекреационного назначения -объектов отдыха
- Зона ритуальных объектов
- Зона улиц, дорог, инженерной и транспортной инфраструктуры

Зоны с особыми условиями использования территории

- Водоохранная зона
- Рыбоохранная зона
- Прибрежная защитная полоса
- Зона санитарной охраны источников питьевого и хозяйственно-бытового водоснабжения (первый пояс)
- Санитарно-защитная зона
- Охранная зона объектов электроэнергетики
- Охранная зона трубопроводов
- Зона минимальных расстояний до магистральных или промышленных трубопроводов

Прочие объекты

- Памятник природы

МАСШТАБ 1:25000

м 250 0 500 1500 2500 м

2.1. На территории Терновского сельского поселения Острогожского муниципального района Воронежской области располагаются следующие особо охраняемые природные территории:

1. Памятник природы областного значения «Участок р. Потудань».

18. Перечень территориальных зон, установленных на карте градостроительного зонирования

1. Порядок установления территориальных зон определен статьей 34 ГрК РФ. На карте градостроительного зонирования установлены следующие виды территориальных зон:

Наименование территориальной зоны	**Кодовое обозначение территориальной зоны**
Жилые зоны	
Зона застройки индивидуальными жилыми домами	**Ж1**
Общественно-деловые зоны	
Общественно-деловая зона	**ОД**
Зоны инженерной и транспортной инфраструктуры	
Зона улиц, дорог, инженерной и транспортной инфраструктуры	**ИТ1**
Зоны сельскохозяйственного использования	
Зона сельскохозяйственного использования в границах населенных пунктов	**СХ1**
Зона сельскохозяйственного производства	**СХ2**
Зоны рекреационного назначения	
Зона рекреационного назначения - объектов отдыха	**Р1**
Зоны специального назначения	
Зона ритуальных объектов	**СН1**

2. Сведения о границах территориальных зон, содержащие графическое описание местоположения границ территориальных зон, перечень координат характерных точек границ территориальных зон села Терновое, являются приложением № 1 к настоящим Правилам.

3. Сведения о границах территориальных зон, содержащие графическое описание местоположения границ территориальных зон, перечень координат характерных точек границ территориальных зон посёлка Гослесопитомника, являются приложением № 2 к настоящим Правилам.

4. Сведения о границах территориальных зон, содержащие графическое описание местоположения границ территориальных зон, перечень координат

характерных точек границ территориальных зон села Ездочное, являются приложением № 3 к настоящим Правилам.

5. Сведения о границах территориальных зон, содержащие графическое описание местоположения границ территориальных зон, перечень координат характерных точек границ территориальных зон, расположенных за границами населенных пунктов на территории Терновского сельского поселения, являются приложением № 4 к настоящим Правилам.

ЧАСТЬ III. ГРАДОСТРОИТЕЛЬНЫЕ РЕГЛАМЕНТЫ

19. Общие положения о градостроительном регламенте

1. Градостроительным регламентом определяется правовой режим земельных участков, равно как всего, что находится над и под поверхностью земельных участков и используется в процессе их застройки и последующей эксплуатации объектов капитального строительства.

2. Действие градостроительного регламента распространяется в равной мере на все земельные участки и объекты капитального строительства, расположенные в пределах границ территориальной зоны, обозначенной на карте градостроительного зонирования.

3. Земли и земельные участки, на которые действие градостроительных регламентов не распространяется или для которых градостроительные регламенты не устанавливаются, определены статьей 36 ГрК РФ.

20. Виды разрешенного использования

1. Разрешенное использование земельных участков и объектов капитального строительства может быть следующих видов:

– основные виды разрешенного использования;

– условно разрешенные виды использования;

– вспомогательные виды разрешенного использования, допустимые только в качестве дополнительных по отношению к основным видам разрешенного использования и условно разрешенным видам использования и осуществляемые совместно с ними.

2. Виды разрешенного использования (далее – ВРИ) земельных участков в настоящих Правилах определяются в соответствии с приказом Министерства экономического развития Российской Федерации от 01.09.2014 № 540 «Об утверждении классификатора видов разрешенного использования земельных участков».

21. Градостроительные регламенты территориальных зон

1. Зона застройки индивидуальными жилыми домами – Ж1

№ п/п	Код ВРИ	Наименование ВРИ	Предельные (минимальные и (или) максимальные) размеры земельных участков, в том числе их площадь, м²		Максимальный процент застройки в границах земельного участка	Предельное количество этажей или предельная высота зданий, строений, сооружений	Минимальные отступы от границ земельных участков в целях определения мест допустимого размещения зданий, строений, сооружений, за пределами которых запрещено строительство зданий, строений, сооружений
			min	max			
ОСНОВНЫЕ ВИДЫ РАЗРЕШЕННОГО ИСПОЛЬЗОВАНИЯ ЗЕМЕЛЬНЫХ УЧАСТКОВ И ОБЪЕКТОВ КАПИТАЛЬНОГО СТРОИТЕЛЬСТВА							
1	2.1	Для индивидуального жилищного строительства	400	5000	50%	3 этажа	3 метра
2	2.1.1	Малоэтажная многоквартирная жилая застройка	600	не подлежит установлению	45%	4 этажа	6 метров
3	2.3	Блокированная жилая застройка	80	3000	50%	3 этажа	3 метра; 0 метров – при примыкании к соседним зданиям
4	2.2	Для ведения личного подсобного хозяйства (приусадебный земельный участок)	300	5000	30%	3 этажа	3 метра
5	1.19	Сенокошение	600	50000	0%	не подлежат установлению	
6	1.20	Выпас сельскохозяйственных животных	300	50000	0%	не подлежат установлению	
7	3.1.1	Предоставление коммунальных услуг	не подлежит установлению	5000	не подлежит установлению		
8	3.1.2	Административные здания организаций, обеспечивающих предоставление коммунальных услуг	не подлежат установлению		60%	3 этажа	3 метра
9	3.2.3	Оказание услуг связи	не подлежат установлению		60%	3 этажа	3 метра
10	3.4.1	Амбулаторно-поликлиническое обслуживание	не подлежат установлению			3 этажа	3 метра
11	3.5.1	Дошкольное, начальное и среднее общее образование	не подлежат установлению			4 этажа	3 метра

№ п/п	Код ВРИ	Наименование ВРИ	Предельные (минимальные и (или) максимальные) размеры земельных участков, в том числе их площадь, м²		Максимальный процент застройки в границах земельного участка	Предельное количество этажей или предельная высота зданий, строений, сооружений	Минимальные отступы от границ земельных участков в целях определения мест допустимого размещения зданий, строений, сооружений, за пределами которых запрещено строительство зданий, строений, сооружений
			min	max			
12	3.6.2.	Парки культуры и отдыха	не подлежат установлению				
13	5.1.3	Площадки для занятий спортом	не подлежат установлению				
14	9.3	Историко-культурная деятельность	не подлежат установлению				
15	12.0.1	Улично-дорожная сеть	не подлежат установлению				
16	12.0.2	Благоустройство территории	не подлежат установлению				
УСЛОВНО РАЗРЕШЕННЫЕ ВИДЫ ИСПОЛЬЗОВАНИЯ ЗЕМЕЛЬНЫХ УЧАСТКОВ И ОБЪЕКТОВ КАПИТАЛЬНОГО СТРОИТЕЛЬСТВА							
17	2.7.1	Хранение автотранспорта	не подлежат установлению				
18	3.3	Бытовое обслуживание	200	5000	60%	3 этажа	3 метра
19	3.6.1	Объекты культурно-досуговой деятельности	200	5000	60%	3 этажа	3 метра
20	3.7.1	Осуществление религиозных обрядов	не подлежат установлению				3 метра
21	4.1	Деловое управление	не подлежат установлению		60%	4 этажа	3 метра
22	4.4	Магазины	200	5000	60%	3 этажа	3 метра
23	4.5	Банковская и страховая деятельность	не подлежат установлению		60%	3 этажа	3 метра
24	4.6	Общественное питание	200	5000	50%	3 этажа	3 метра
25	5.1.2	Обеспечение занятий спортом в помещениях	не подлежат установлению		45%	не подлежит установлению	3 метра
26	6.4	Пищевая промышленность	не подлежит установлению	5000	не подлежит установлению	15 метров	3 метра
27	8.3	Обеспечение внутреннего правопорядка	не подлежат установлению				3 метра
28	13.1	Ведение огородничества	100	4500	0%	не подлежат установлению	
29	13.2	Ведение садоводства	600	2000	30%	3 этажа	3 метра

Ограничения использования земельных участков и объектов капитального строительства, устанавливаемые в соответствии с законодательством Российской Федерации, определяются пунктом 22 настоящих Правил.

2. Общественно-деловая зона – ОД

№ п/п	Код ВРИ	Наименование ВРИ	Предельные (минимальные и (или) максимальные) размеры земельных участков, в том числе их площадь, м²		Максимальный процент застройки в границах земельного участка	Предельное количество этажей или предельная высота зданий, строений, сооружений	Минимальные отступы от границ земельных участков в целях определения мест допустимого размещения зданий, строений, сооружений, за пределами которых запрещено строительство зданий, строений, сооружений
			min	max			
ОСНОВНЫЕ ВИДЫ РАЗРЕШЕННОГО ИСПОЛЬЗОВАНИЯ ЗЕМЕЛЬНЫХ УЧАСТКОВ И ОБЪЕКТОВ КАПИТАЛЬНОГО СТРОИТЕЛЬСТВА							
1	3.1.1	Предоставление коммунальных услуг	не подлежит установлению	5000	не подлежат установлению		
2	3.1.2	Административные здания организаций, обеспечивающих предоставление коммунальных услуг	не подлежат установлению		60%	не подлежит установлению	3 метра
3	3.2.2	Оказание социальной помощи населению	не подлежат установлению		60%	не подлежит установлению	6 метров
4	3.2.3	Оказание услуг связи	не подлежат установлению		60%	не подлежит установлению	6 метров
5	3.2.4	Общежития	600	не подлежит установлению	45%	не подлежит установлению	6 метров
6	3.3	Бытовое обслуживание	200	не подлежит установлению	60%	не подлежит установлению	6 метров
7	3.4.1	Амбулаторно-поликлиническое обслуживание	не подлежат установлению			не подлежит установлению	6 метров
8	3.5.1	Дошкольное, начальное и среднее общее образование	не подлежат установлению			4 этажа	6 метров
9	3.6.1	Объекты культурно-досуговой деятельности	не подлежат установлению		60%	не подлежит установлению	6 метров
10	3.6.2.	Парки культуры и отдыха	не подлежат установлению				
11	3.7.1	Осуществление религиозных обрядов	не подлежат установлению				6 метров
12	3.7.2	Религиозное управление и образование	не подлежат установлению				6 метров
13	4.1	Деловое управление	не подлежат установлению		50%	не подлежит установлению	6 метров

№ п/п	Код ВРИ	Наименование ВРИ	Предельные (минимальные и (или) максимальные) размеры земельных участков, в том числе их площадь, м²		Максимальный процент застройки в границах земельного участка	Предельное количество этажей или предельная высота зданий, строений, сооружений	Минимальные отступы от границ земельных участков в целях определения мест допустимого размещения зданий, строений, сооружений, за пределами которых запрещено строительство зданий, строений, сооружений
			min	max			
14	4.3	Рынки	не подлежат установлению		45%	не подлежит установлению	6 метров
15	4.4	Магазины	200	не подлежит установлению	60%	не подлежит установлению	3 метра
16	4.5	Банковская и страховая деятельность	не подлежат установлению		60%	не подлежит установлению	6 метров
17	4.6	Общественное питание	400	не подлежит установлению	50%	не подлежит установлению	6 метров
18	4.10	Выставочно-ярмарочная деятельность	800	не подлежит установлению	45%	не подлежит установлению	6 метров
19	5.1.2	Обеспечение занятий спортом в помещениях	не подлежат установлению		45%	не подлежит установлению	6 метров
20	5.1.3	Площадки для занятий спортом	не подлежат установлению				
21	5.1.4	Оборудованные площадки для занятий спортом	не подлежат установлению				3 метра
22	8.3	Обеспечение внутреннего правопорядка	не подлежат установлению				3 метра
23	9.3	Историко-культурная деятельность	не подлежат установлению				
24	12.0.1	Улично-дорожная сеть	не подлежат установлению				
25	12.0.2	Благоустройство территории	не подлежат установлению				
УСЛОВНО РАЗРЕШЕННЫЕ ВИДЫ ИСПОЛЬЗОВАНИЯ ЗЕМЕЛЬНЫХ УЧАСТКОВ И ОБЪЕКТОВ КАПИТАЛЬНОГО СТРОИТЕЛЬСТВА							
26	2.1	Для индивидуального жилищного строительства	300	1000	50%	3 этажа	3 метра
27	2.2	Для ведения личного подсобного хозяйства (приусадебный земельный участок)	300	5000	40%	3 этажа	3 метра
28	4.9.1.3	Автомобильные мойки	не подлежат установлению			1 этаж	3 метра
29	6.4	Пищевая промышленность	400	5000	50%	15 метров	3 метра

Ограничения использования земельных участков и объектов капитального строительства, устанавливаемые в соответствии с законодательством Российской Федерации, определяются пунктом 22 настоящих Правил.

3. Зона улиц, дорог, инженерной и транспортной инфраструктуры – ИТ1

№ п/п	Код ВРИ	Наименование ВРИ	Предельные (минимальные и (или) максимальные) размеры земельных участков, в том числе их площадь, м²		Максимальный процент застройки в границах земельного участка	Предельное количество этажей или предельная высота зданий, строений, сооружений	Минимальные отступы от границ земельных участков в целях определения мест допустимого размещения зданий, строений, сооружений, за пределами которых запрещено строительство зданий, строений, сооружений
			min	max			
ОСНОВНЫЕ ВИДЫ РАЗРЕШЕННОГО ИСПОЛЬЗОВАНИЯ ЗЕМЕЛЬНЫХ УЧАСТКОВ И ОБЪЕКТОВ КАПИТАЛЬНОГО СТРОИТЕЛЬСТВА							
1	7.2.1	Размещение автомобильных дорог	не подлежат установлению				
2	3.1.1	Предоставление коммунальных услуг	не подлежат установлению				
3	12.0.1	Улично-дорожная сеть	не подлежат установлению				
УСЛОВНО РАЗРЕШЕННЫЕ ВИДЫ ИСПОЛЬЗОВАНИЯ ЗЕМЕЛЬНЫХ УЧАСТКОВ И ОБЪЕКТОВ КАПИТАЛЬНОГО СТРОИТЕЛЬСТВА							
4	4.9.1	Объекты дорожного сервиса	не подлежат установлению				3 метра

Ограничения использования земельных участков и объектов капитального строительства, устанавливаемые в соответствии с законодательством Российской Федерации, определяются пунктом 22 настоящих Правил.

4. Зона сельскохозяйственного использования в границах населенных пунктов – СХ1

№ п/п	Код ВРИ	Наименование ВРИ	Предельные (минимальные и (или) максимальные) размеры земельных участков, в том числе их площадь, м²		Максимальный процент застройки в границах земельного участка	Предельное количество этажей или предельная высота зданий, строений, сооружений	Минимальные отступы от границ земельных участков в целях определения мест допустимого размещения зданий, строений, сооружений, за пределами которых запрещено строительство зданий, строений, сооружений
			min	max			
ОСНОВНЫЕ ВИДЫ РАЗРЕШЕННОГО ИСПОЛЬЗОВАНИЯ ЗЕМЕЛЬНЫХ УЧАСТКОВ И ОБЪЕКТОВ КАПИТАЛЬНОГО СТРОИТЕЛЬСТВА							
1	1.2	Выращивание зерновых и иных сельскохозяйственных культур	не подлежат установлению				
2	1.3	Овощеводство	не подлежат установлению				
3	1.4	Выращивание тонизирующих, лекарственных, цветочных культур	не подлежат установлению				
4	1.5	Садоводство	не подлежат установлению				
5	1.12	Пчеловодство	не подлежат установлению				
6	1.16	Ведение личного подсобного хозяйства на полевых участках	не подлежат установлению				
7	1.19	Сенокошение	не подлежат установлению				
8	1.20	Выпас сельскохозяйственных животных	не подлежат установлению				
9	3.1.1	Предоставление коммунальных услуг	не подлежат установлению				
10	12.0	Земельные участки (территории) общего пользования	не подлежат установлению				
11	13.1	Ведение огородничества	100	4500	0%	не подлежат установлению	
УСЛОВНО РАЗРЕШЕННЫЕ ВИДЫ ИСПОЛЬЗОВАНИЯ ЗЕМЕЛЬНЫХ УЧАСТКОВ И ОБЪЕКТОВ КАПИТАЛЬНОГО СТРОИТЕЛЬСТВА							
12	6.8	Связь	не подлежат установлению				3 метра

Ограничения использования земельных участков и объектов капитального строительства, устанавливаемые в соответствии с законодательством Российской Федерации, определяются пунктом 22 настоящих Правил.

5. Зона сельскохозяйственного производства – СХ2

№ п/п	Код ВРИ	Наименование ВРИ	Предельные (минимальные и (или) максимальные) размеры земельных участков, в том числе их площадь, м²		Максимальный процент застройки в границах земельного участка	Предельное количество этажей или предельная высота зданий, строений, сооружений	Минимальные отступы от границ земельных участков в целях определения мест допустимого размещения зданий, строений, сооружений, за пределами которых запрещено строительство зданий, строений, сооружений
			min	max			
ОСНОВНЫЕ ВИДЫ РАЗРЕШЕННОГО ИСПОЛЬЗОВАНИЯ ЗЕМЕЛЬНЫХ УЧАСТКОВ И ОБЪЕКТОВ КАПИТАЛЬНОГО СТРОИТЕЛЬСТВА							
1	1.1	Растениеводство	не подлежат установлению				
2	1.12	Пчеловодство	не подлежат установлению				
3	1.15	Хранение и переработка сельскохозяйственной продукции	не подлежат установлению				3 метра
4	1.16	Ведение личного подсобного хозяйства на полевых участках	не подлежат установлению				
5	1.18	Обеспечение сельскохозяйственного производства	не подлежат установлению				3 метра
6	3.1.1	Предоставление коммунальных услуг	не подлежат установлению				
7	4.1	Деловое управление	не подлежат установлению		50%	не подлежит установлению	3 метра
8	4.4	Магазины	не подлежит установлению	5000	50%	не подлежит установлению	3 метра
9	4.9.1.1	Заправка транспортных средств	не подлежат установлению			1 этаж	3 метра
10	6.9	Склады	не подлежат установлению		60%	не подлежит установлению	3 метра
11	6.9.1	Складские площадки	не подлежат установлению				
12	12.0	Земельные участки (территории) общего пользования	не подлежат установлению				
УСЛОВНО РАЗРЕШЕННЫЕ ВИДЫ ИСПОЛЬЗОВАНИЯ ЗЕМЕЛЬНЫХ УЧАСТКОВ И ОБЪЕКТОВ КАПИТАЛЬНОГО СТРОИТЕЛЬСТВА							
13	1.7	Животноводство	не подлежат установлению				3 метра

№ п/п	Код ВРИ	Наименование ВРИ	Предельные (минимальные и (или) максимальные) размеры земельных участков, в том числе их площадь, м²		Максимальный процент застройки в границах земельного участка	Предельное количество этажей или предельная высота зданий, строений, сооружений	Минимальные отступы от границ земельных участков в целях определения мест допустимого размещения зданий, строений, сооружений, за пределами которых запрещено строительство зданий, строений, сооружений
			min	max			
14	6.4	Пищевая промышленность	не подлежат установлению				3 метра
15	6.8	Связь	не подлежат установлению				3 метра

Ограничения использования земельных участков и объектов капитального строительства, устанавливаемые в соответствии с законодательством Российской Федерации, определяются пунктом 22 настоящих Правил.

6. Зона рекреационного назначения - объектов отдыха - Р1

№ п/п	Код ВРИ	Наименование ВРИ	Предельные (минимальные и (или) максимальные) размеры земельных участков, в том числе их площадь, м²		Максимальный процент застройки в границах земельного участка	Предельное количество этажей или предельная высота зданий, строений, сооружений	Минимальные отступы от границ земельных участков в целях определения мест допустимого размещения зданий, строений, сооружений, за пределами которых запрещено строительство зданий, строений, сооружений
			min	max			
ОСНОВНЫЕ ВИДЫ РАЗРЕШЕННОГО ИСПОЛЬЗОВАНИЯ ЗЕМЕЛЬНЫХ УЧАСТКОВ И ОБЪЕКТОВ КАПИТАЛЬНОГО СТРОИТЕЛЬСТВА							
1	3.6.2.	Парки культуры и отдыха	не подлежат установлению				
2	5.1.3	Площадки для занятий спортом	не подлежат установлению				
3	9.3	Историко-культурная деятельность	не подлежат установлению				
4	12.0.2	Благоустройство территории	не подлежат установлению				
5	3.1.1	Предоставление коммунальных услуг	не подлежит установлению				
УСЛОВНО РАЗРЕШЕННЫЕ ВИДЫ ИСПОЛЬЗОВАНИЯ ЗЕМЕЛЬНЫХ УЧАСТКОВ И ОБЪЕКТОВ КАПИТАЛЬНОГО СТРОИТЕЛЬСТВА							

№ п/п	Код ВРИ	Наименование ВРИ	Предельные (минимальные и (или) максимальные) размеры земельных участков, в том числе их площадь, м²		Максимальный процент застройки в границах земельного участка	Предельное количество этажей или предельная высота зданий, строений, сооружений	Минимальные отступы от границ земельных участков в целях определения мест допустимого размещения зданий, строений, сооружений, за пределами которых запрещено строительство зданий, строений, сооружений
			min	max			
6	3.6.1	Объекты культурно-досуговой деятельности	200	3000	45%	не подлежит установлению	3 метра
7	5.1.4	Оборудованные площадки для занятий спортом	не подлежат установлению				3 метра

Ограничения использования земельных участков и объектов капитального строительства, устанавливаемые в соответствии с законодательством Российской Федерации, определяются пунктом 22 настоящих Правил.

7. Зона ритуальных объектов - СН1

№ п/п	Код ВРИ	Наименование ВРИ	Предельные (минимальные и (или) максимальные) размеры земельных участков, в том числе их площадь, м²		Максимальный процент застройки в границах земельного участка	Предельное количество этажей или предельная высота зданий, строений, сооружений	Минимальные отступы от границ земельных участков в целях определения мест допустимого размещения зданий, строений, сооружений, за пределами которых запрещено строительство зданий, строений, сооружений
			min	max			
ОСНОВНЫЕ ВИДЫ РАЗРЕШЕННОГО ИСПОЛЬЗОВАНИЯ ЗЕМЕЛЬНЫХ УЧАСТКОВ И ОБЪЕКТОВ КАПИТАЛЬНОГО СТРОИТЕЛЬСТВА							
1	12.1	Ритуальная деятельность	не подлежит установлению	400000	не подлежат установлению		3 метра
2	12.0	Земельные участки (территории) общего пользования	не подлежат установлению				
3	3.1.1	Предоставление коммунальных услуг	не подлежат установлению				
УСЛОВНО РАЗРЕШЕННЫЕ ВИДЫ ИСПОЛЬЗОВАНИЯ ЗЕМЕЛЬНЫХ УЧАСТКОВ И ОБЪЕКТОВ КАПИТАЛЬНОГО СТРОИТЕЛЬСТВА							

№ п/п	Код ВРИ	Наименование ВРИ	Предельные (минимальные и (или) максимальные) размеры земельных участков, в том числе их площадь, м²		Максимальный процент застройки в границах земельного участка	Предельное количество этажей или предельная высота зданий, строений, сооружений	Минимальные отступы от границ земельных участков в целях определения мест допустимого размещения зданий, строений, сооружений, за пределами которых запрещено строительство зданий, строений, сооружений
			min	max			
4	3.7.1	Осуществление религиозных обрядов	не подлежат установлению				3 метра

Ограничения использования земельных участков и объектов капитального строительства, устанавливаемые в соответствии с законодательством Российской Федерации, определяются пунктом 22 настоящих Правил.

22. Ограничения использования земельных участков и объектов капитального строительства, устанавливаемые в соответствии с законодательством Российской Федерации

1. На территории Терновского сельского поселения Острогожского муниципального района Воронежской области располагаются следующие зоны с особыми условиями использования территории:

1) охранная зона объектов электроэнергетики (объектов электросетевого хозяйства и объектов по производству электрической энергии);

2) охранная зона трубопроводов (газопроводов, нефтепроводов и нефтепродуктопроводов, аммиакопроводов);

3) водоохранная (рыбоохранная) зона;

4) прибрежная защитная полоса;

5) зоны санитарной охраны источников питьевого и хозяйственно-бытового водоснабжения, а также устанавливаемые в случаях, предусмотренных Водным кодексом Российской Федерации, в отношении подземных водных объектов зоны специальной охраны;

6) санитарно-защитная зона;

7) зона минимальных расстояний до магистральных или промышленных трубопроводов (газопроводов, нефтепроводов и нефтепродуктопроводов, аммиакопроводов).

2. Ограничения для зон с особыми условиями использования территории установлены в соответствии с действующими нормативами.

№ п/п	Вид зоны	Ограничения в использовании земельных участков и объектов капитального строительства	Основания установления ограничений
1	Охранная зона объектов электроэнергетики (объектов электросетевого хозяйства и объектов по производству электрической энергии)	1. В охранных зонах объектов электросетевого хозяйства, размещенных на земельных участках, запрещается осуществлять любые действия, которые могут нарушить безопасную работу объектов электросетевого хозяйства, в том числе привести к их повреждению или уничтожению, и (или) повлечь причинение вреда жизни, здоровью граждан и имуществу физических или юридических лиц, а также повлечь нанесение экологического ущерба и возникновение пожаров, в том числе: - набрасывать на провода и опоры воздушных линий электропередачи посторонние предметы, а также подниматься на опоры воздушных линий электропередачи; - размещать любые объекты и предметы (материалы) в пределах созданных в соответствии с требованиями нормативно-технических документов проходов и подъездов для доступа к объектам электросетевого хозяйства, а также проводить любые работы и возводить сооружения, которые могут препятствовать доступу к объектам электросетевого хозяйства, без создания необходимых для такого доступа проходов и подъездов; - находиться в пределах огороженной территории и помещениях распределительных устройств и подстанций, открывать двери и	Постановление Правительства Российской Федерации от 24.02.2009 № 160 «О порядке установления охранных зон объектов электросетевого хозяйства и особых условий использования земельных участков, расположенных в границах таких зон» Постановление Правительства Российской Федерации от 18.11.2013 № 1033 «О порядке установления охранных зон объектов по производству электрической энергии и особых условий использования земельных участков, расположенных в границах таких зон»

		люки распределительных устройств и подстанций, производить переключения и подключения в электрических сетях (указанное требование не распространяется на работников, занятых выполнением разрешённых в установленном порядке работ), разводить огонь в пределах охранных зон вводных и распределительных устройств, подстанций, воздушных линий электропередачи, а также в охранных зонах кабельных линий электропередачи; - размещать свалки; - производить работы ударными механизмами, сбрасывать тяжести массой свыше 5 тонн, производить сброс и слив едких и коррозионных веществ и горюче-смазочных материалов (в охранных зонах подземных кабельных линий электропередачи). 2. Для объектов электросетевого хозяйства напряжением свыше 1000 вольт, помимо действий, предусмотренных пунктом 1, запрещается: - складировать или размещать хранилища любых, в том числе горюче-смазочных материалов; - размещать детские и спортивные площадки, стадионы, рынки, торговые точки, полевые станы, загоны для скота, гаражи и стоянки всех видов машин и механизмов, проводить любые мероприятия, связанные с большим скоплением людей, не занятых выполнением разрешённых в установленном порядке работ (в охранных зонах воздушных линий электропередачи); - использовать (запускать) любые летательные аппараты, в том числе воздушных змеев, спортивные модели летательных аппаратов (в охранных зонах воздушных линий электропередачи); - бросать якоря с судов и осуществлять их проход с отданными якорями, цепями, лотами, волокушами и тралами (в охранных зонах подводных кабельных линий электропередачи); - осуществлять проход судов с поднятыми стрелами кранов и других механизмов (в охранных зонах воздушных линий электропередачи). 3. Без письменного решения о согласовании сетевой организации запрещается: - строительство, капитальный ремонт, реконструкция или снос	

		зданий и сооружений; - горные, взрывные, мелиоративные работы, в том числе связанные с временным затоплением земель; - посадка и вырубка деревьев и кустарников; - дноуглубительные, землечерпальные и погрузочно-разгрузочные работы, добыча рыбы, других водных животных и растений придонными орудиями лова, устройство водопоев, колка и заготовка льда (в охранных зонах подводных кабельных линий электропередачи); - проход судов, у которых расстояние по вертикали от верхнего крайнего габарита с грузом или без груза до нижней точки провеса проводов переходов воздушных линий электропередачи через водоёмы менее минимально допустимого расстояния, в том числе с учётом максимального уровня подъёма воды при паводке; - проезд машин и механизмов, имеющих общую высоту с грузом или без груза от поверхности дороги более 4,5 метра (в охранных зонах воздушных линий электропередачи); - земляные работы на глубине более 0,3 метра (на вспахиваемых землях на глубине более 0,45 метра), а также планировка грунта (в охранных зонах подземных кабельных линий электропередачи); - полив сельскохозяйственных культур в случае, если высота струи воды может составить свыше 3 метров (в охранных зонах воздушных линий электропередачи); - полевые сельскохозяйственные работы с применением сельскохозяйственных машин и оборудования высотой более 4 метров (в охранных зонах воздушных линий электропередачи) или полевые сельскохозяйственные работы, связанные с вспашкой земли (в охранных зонах кабельных линий электропередачи). 4. Для объектов электросетевого хозяйства напряжением до 1000 вольт, помимо действий, предусмотренных пунктом 3, без письменного решения о согласовании сетевых организаций запрещается: - размещать детские и спортивные площадки, стадионы, рынки, торговые точки, полевые станы, загоны для скота, гаражи и стоянки всех видов машин и механизмов, садовые, огородные земельные участки и иные объекты недвижимости, расположенные в границах территории ведения гражданами садоводства или огородничества	

		для собственных нужд объекты жилищного строительства, в том числе индивидуального (в охранных зонах воздушных линий электропередачи); - складировать или размещать хранилища любых, в том числе горюче-смазочных материалов; - устраивать причалы для стоянки судов, барж и плавучих кранов, бросать якоря с судов и осуществлять их проход с отданными якорями, цепями, лотами, волокушами и тралами (в охранных зонах подводных кабельных линий электропередачи). 5. В охранных зонах объектов по производству электрической энергии запрещается осуществлять действия, которые могут нарушить безопасную работу объектов, в том числе привести к их повреждению или уничтожению и (или) повлечь причинение вреда жизни, здоровью граждан и имуществу физических или юридических лиц, а также нанесение вреда окружающей среде и возникновение пожаров и чрезвычайных ситуаций, а именно: - убирать, перемещать, засыпать и повреждать предупреждающие знаки; - размещать кладбища, скотомогильники, захоронения отходов производства и потребления, радиоактивных, химических, взрывчатых, токсичных, отравляющих и ядовитых веществ; - производить сброс и слив едких и коррозионных веществ, в том числе растворов кислот, щелочей и солей, а также горюче-смазочных материалов; - разводить огонь и размещать какие-либо открытые или закрытые источники огня; - проводить работы, размещать объекты и предметы, возводить сооружения, которые могут препятствовать доступу к объектам, без создания необходимых для такого доступа проходов и подъездов; - производить работы ударными механизмами, сбрасывать тяжести массой свыше 5 тонн; - складировать любые материалы, в том числе взрывоопасные, пожароопасные и горюче-смазочные. 6. Без письменного согласования владельцев объектов по производству электрической энергии запрещается: - размещать детские и спортивные площадки, стадионы, рынки,	

		торговые точки, полевые станы, загоны для скота, гаражи и стоянки всех видов машин и механизмов; - проводить любые мероприятия, связанные с пребыванием людей, не занятых выполнением работ, разрешенных в установленном порядке; - осуществлять горные, взрывные, мелиоративные работы, в том числе связанные с временным затоплением земель.	
2	Охранная зона трубопроводов (газопроводов, нефтепроводов и нефтепродуктопроводов, аммиакопроводов)	1. В охранных зонах трубопроводов запрещается производить всякого рода действия, могущие нарушить нормальную эксплуатацию трубопроводов либо привести к их повреждению, в частности: - перемещать, засыпать и ломать опознавательные и сигнальные знаки, контрольно - измерительные пункты; - открывать люки, калитки и двери необслуживаемых усилительных пунктов кабельной связи, ограждений узлов линейной арматуры, станций катодной и дренажной защиты, линейных и смотровых колодцев и других линейных устройств, открывать и закрывать краны и задвижки, отключать или включать средства связи, энергоснабжения и телемеханики трубопроводов; - устраивать всякого рода свалки, выливать растворы кислот, солей и щелочей; - разрушать берегоукрепительные сооружения, водопропускные устройства, земляные и иные сооружения (устройства), предохраняющие трубопроводы от разрушения, а прилегающую территорию и окружающую местность - от аварийного разлива транспортируемой продукции; - бросать якоря, проходить с отданными якорями, цепями, лотами, волокушами и тралами, производить дноуглубительные и землечерпальные работы; - разводить огонь и размещать какие-либо открытые или закрытые источники огня. 2. В охранных зонах трубопроводов без письменного разрешения предприятий трубопроводного транспорта запрещается: - возводить любые постройки и сооружения; на расстоянии ближе 1000 м от оси аммиакопровода запрещается: строить коллективные сады с жилыми домами, устраивать массовые спортивные соревнования, соревнования с участием зрителей, купания,	Федеральный закон от 31.03.1999 № 69-ФЗ «О газоснабжении в Российской Федерации» «Правила охраны магистральных трубопроводов», утвержденные Минтопэнерго РФ 29.04.1992, Постановлением Госгортехнадзора РФ от 22.04.1992 № 9 Постановление Госгортехнадзора РФ от 23.11.1994 № 61 «О распространении «Правил охраны магистральных трубопроводов» на магистральные аммиакопроводы» Постановление Правительства РФ от 08.09.2017 № 1083 «Об утверждении Правил охраны магистральных газопроводов и о внесении изменений в Положение о представлении в федеральный орган исполнительной власти (его территориальные органы), уполномоченный Правительством Российской Федерации на осуществление государственного кадастрового учета, государственной регистрации прав, ведение Единого государственного реестра недвижимости и предоставление сведений, содержащихся в Едином государственном реестре недвижимости, федеральными органами исполнительной власти, органами государственной власти субъектов Российской Федерации и органами местного

		массовый отдых людей, любительское рыболовство, расположение временных полевых жилищ и станов любого назначения, загоны для скота; - высаживать деревья и кустарники всех видов, складировать корма, удобрения, материалы, сено и солому, располагать коновязи, содержать скот, выделять рыбопромысловые участки, производить добычу рыбы, а также водных животных и растений, устраивать водопои, производить колку и заготовку льда; - сооружать проезды и переезды через трассы трубопроводов, устраивать стоянки автомобильного транспорта, тракторов и механизмов, размещать сады и огороды; - производить мелиоративные земляные работы, сооружать оросительные и осушительные системы; - производить всякого рода открытые и подземные, горные, строительные, монтажные и взрывные работы, планировку грунта. 3. В охранных зонах магистральных газопроводов запрещается: - перемещать, засыпать, повреждать и разрушать контрольно-измерительные и контрольно-диагностические пункты, предупредительные надписи, опознавательные и сигнальные знаки местонахождения магистральных газопроводов; - открывать двери и люки необслуживаемых усилительных пунктов на кабельных линиях связи, калитки ограждений узлов линейной арматуры, двери установок электрохимической защиты, люки линейных и смотровых колодцев, открывать и закрывать краны, задвижки, отключать и включать средства связи, энергоснабжения, устройства телемеханики магистральных газопроводов; - устраивать свалки, осуществлять сброс и слив едких и коррозионно-агрессивных веществ и горюче-смазочных материалов; - складировать любые материалы, в том числе горюче-смазочные, или размещать хранилища любых материалов; - повреждать берегозащитные, водовыпускные сооружения, земляные и иные сооружения (устройства), предохраняющие магистральный газопровод от разрушения; - осуществлять постановку судов и плавучих объектов на якорь, добычу морских млекопитающих, рыболовство придонными орудиями добычи (вылова) водных биологических ресурсов, плавание с вытравленной якорь-цепью;	самоуправления дополнительных сведений, воспроизводимых на публичных кадастровых картах» Постановление Правительства Российской Федерации от 20.11.2000 № 878 «Об утверждении Правил охраны газораспределительных сетей»

		- проводить дноуглубительные и другие работы, связанные с изменением дна и берегов водных объектов, за исключением работ, необходимых для технического обслуживания объекта магистрального газопровода; - проводить работы с использованием ударно-импульсных устройств и вспомогательных механизмов, сбрасывать грузы; - осуществлять рекреационную деятельность (кроме деятельности по размещению туристских стоянок), разводить костры и размещать источники огня; - огораживать и перегораживать охранные зоны; - размещать какие-либо здания, строения, сооружения, не относящиеся к объектам, указанным в пункте 2 Правил, за исключением объектов, указанных в подпунктах «д» – «к» и «м» пункта 6 Правил, утвержденных Постановлением Правительства РФ от 08.09.2017 № 1083; - осуществлять несанкционированное подключение (присоединение) к магистральному газопроводу. 4. В охранных зонах магистральных газопроводов без письменного разрешения собственника магистрального газопровода или организации, эксплуатирующей магистральный газопровод не допускается: - проведение горных, взрывных, строительных, монтажных, мелиоративных работ, в том числе работ, связанных с затоплением земель; - осуществление посадки и вырубки деревьев и кустарников; - проведение погрузочно-разгрузочных работ, устройство водопоев скота, колка и заготовка льда; - проведение земляных работ на глубине более чем 0,3 метра, планировка грунта; - сооружение запруд на реках и ручьях; - складирование кормов, удобрений, сена, соломы, размещение полевых станов и загонов для скота; - размещение туристских стоянок; - размещение гаражей, стоянок и парковок транспортных средств; - сооружение переездов через магистральные газопроводы; - прокладка инженерных коммуникаций; - проведение инженерных изысканий, связанных с бурением	

		скважин и устройством шурфов; - устройство причалов для судов и пляжей; - проведение работ на объектах транспортной инфраструктуры, находящихся на территории охранной зоны; - проведение работ, связанных с временным затоплением земель, не относящихся к землям сельскохозяйственного назначения. 5. В границах охранной зоны газораспределительных сетей запрещается: - строить объекты жилищно-гражданского и производственного назначения; - сносить и реконструировать мосты, коллекторы, автомобильные и железные дороги с расположенными на них газораспределительными сетями без предварительного выноса этих газопроводов по согласованию с эксплуатационными организациями; - разрушать берегоукрепительные сооружения, водопропускные устройства, земляные и иные сооружения, предохраняющие газораспределительные сети от разрушений; - перемещать, повреждать, засыпать и уничтожать опознавательные знаки, контрольно-измерительные пункты и другие устройства газораспределительных сетей; - устраивать свалки и склады, разливать растворы кислот, солей, щелочей и других химически активных веществ; - огораживать и перегораживать охранные зоны, препятствовать доступу персонала эксплуатационных организаций к газораспределительным сетям, проведению обслуживания и устранению повреждений газораспределительных сетей; - разводить огонь и размещать источники огня; - рыть погреба, копать и обрабатывать почву сельскохозяйственными и мелиоративными орудиями и механизмами на глубину более 0,3 метра; - открывать калитки и двери газорегуляторных пунктов, станций катодной и дренажной защиты, люки подземных колодцев, включать или отключать электроснабжение средств связи, освещения и систем телемеханики; - набрасывать, приставлять и привязывать к опорам и надземным газопроводам, ограждениям и зданиям газораспределительных	

		сетей посторонние предметы, лестницы, влезать на них; - самовольно подключаться к газораспределительным сетям.	
3	Водоохранная зона	В границах водоохраной зоны запрещается: - использование сточных вод в целях регулирования плодородия почв; - размещение кладбищ, скотомогильников, объектов размещения отходов производства и потребления, химических, взрывчатых, токсичных, отравляющих и ядовитых веществ, пунктов захоронения радиоактивных отходов; - осуществление авиационных мер по борьбе с вредными организмами; - движение и стоянка транспортных средств (кроме специальных транспортных средств), за исключением их движения по дорогам и стоянки на дорогах и в специально оборудованных местах, имеющих твердое покрытие; - строительство и реконструкция автозаправочных станций, складов горюче-смазочных материалов (за исключением случаев, если автозаправочные станции, склады горюче-смазочных материалов размещены на территориях портов, инфраструктуры внутренних водных путей, в том числе баз (сооружений) для стоянки маломерных судов, объектов органов федеральной службы безопасности), станций технического обслуживания, используемых для технического осмотра и ремонта транспортных средств, осуществление мойки транспортных средств; - размещение специализированных хранилищ пестицидов и агрохимикатов, применение пестицидов и агрохимикатов; - сброс сточных, в том числе дренажных, вод; - разведка и добыча общераспространенных полезных ископаемых (за исключением случаев, если разведка и добыча общераспространенных полезных ископаемых осуществляются пользователями недр, осуществляющими разведку и добычу иных видов полезных ископаемых, в границах предоставленных им в соответствии с законодательством Российской Федерации о недрах горных отводов и (или) геологических отводов на основании утвержденного технического проекта в соответствии со ст. 19.1 Закона Российской Федерации от 21 февраля 1992 года № 2395-1 «О недрах»).	Водный кодекс Российской Федерации

	Рыбоохранная зона	В границах рыбоохранной зоны запрещается: - использование сточных вод в целях регулирования плодородия почв; - размещение кладбищ, скотомогильников, объектов размещения отходов производства и потребления, химических, взрывчатых, токсичных, отравляющих и ядовитых веществ, пунктов захоронения радиоактивных отходов; - осуществление авиационных мер по борьбе с вредными организмами; - движение и стоянка транспортных средств (кроме специальных транспортных средств), за исключением их движения по дорогам и стоянки на дорогах и в специально оборудованных местах, имеющих твердое покрытие; - размещение автозаправочных станций, складов горюче-смазочных материалов (за исключением случаев, если автозаправочные станции, склады горюче-смазочных материалов размещены на территориях портов, судостроительных и судоремонтных организаций, инфраструктуры внутренних водных путей при условии соблюдения требований законодательства в области охраны окружающей среды и Водного кодекса Российской Федерации), станций технического обслуживания, используемых для технического осмотра и ремонта транспортных средств, осуществление мойки транспортного средства; - размещение специализированных хранилищ пестицидов и агрохимикатов, применение пестицидов и агрохимикатов; - сброс сточных, в том числе дренажных, вод; - разведка и добыча общераспространенных полезных ископаемых (за исключением случаев, если разведка и добыча общераспространенных полезных ископаемых осуществляются пользователями недр, осуществляющими разведку и добычу иных видов полезных ископаемых, в границах предоставленных им в соответствии с законодательством Российской Федерации о недрах горных отводов и (или) геологических отводов на основании утвержденного технического проекта в соответствии со статьей 19.1 Закона Российской Федерации «О недрах»); - распашка земель; - размещение отвалов размываемых грунтов; - выпас сельскохозяйственных животных и организация для них	Постановление Правительства Российской Федерации от 06.10.2008 № 743 «Об утверждении Правил установления рыбоохранных зон»

		летних лагерей, ванн.	
4	Прибрежная защитная полоса	В границах прибрежных защитных полос запрещается: - использование сточных вод в целях регулирования плодородия почв; - размещение кладбищ, скотомогильников, объектов размещения отходов производства и потребления, химических, взрывчатых, токсичных, отравляющих и ядовитых веществ, пунктов захоронения радиоактивных отходов; - осуществление авиационных мер по борьбе с вредными организмами; - движение и стоянка транспортных средств (кроме специальных транспортных средств), за исключением их движения по дорогам и стоянки на дорогах и в специально оборудованных местах, имеющих твердое покрытие; - строительство и реконструкция автозаправочных станций, складов горюче-смазочных материалов (за исключением случаев, если автозаправочные станции, склады горюче-смазочных материалов размещены на территориях портов, инфраструктуры внутренних водных путей, в том числе баз (сооружений) для стоянки маломерных судов, объектов органов федеральной службы безопасности), станций технического обслуживания, используемых для технического осмотра и ремонта транспортных средств, осуществление мойки транспортных средств; - размещение специализированных хранилищ пестицидов и агрохимикатов, применение пестицидов и агрохимикатов; - сброс сточных, в том числе дренажных, вод; - разведка и добыча общераспространенных полезных ископаемых (за исключением случаев, если разведка и добыча общераспространенных полезных ископаемых осуществляются пользователями недр, осуществляющими разведку и добычу иных видов полезных ископаемых, в границах предоставленных им в соответствии с законодательством Российской Федерации о недрах горных отводов и (или) геологических отводов на основании утвержденного технического проекта в соответствии со ст. 19.1 Закона Российской Федерации от 21 февраля 1992 года № 2395-1 «О недрах»); - распашка земель; - размещение отвалов размываемых грунтов;	Водный кодекс Российской Федерации

		- выпас сельскохозяйственных животных и организация для них летних лагерей, ванн.	
5	Зоны санитарной охраны источников питьевого и хозяйственно-бытового водоснабжения, а также устанавливаемые в случаях, предусмотренных Водным кодексом Российской Федерации, в отношении подземных водных объектов зоны специальной охраны	В зоне санитарной охраны источников питьевого и хозяйственно-бытового водоснабжения запрещается сброс сточных, в том числе дренажных, вод. На территории зоны санитарной охраны подземных источников водоснабжения: 1. В первом поясе не допускается: - посадка высокоствольных деревьев; - все виды строительства, не имеющие непосредственного отношения к эксплуатации, реконструкции и расширению водопроводных сооружений, в том числе прокладка трубопроводов различного назначения; - размещение жилых и хозяйственно-бытовых зданий; - проживание людей; - применение ядохимикатов и удобрений. 2. Во втором поясе запрещено: - закачка отработанных вод в подземные горизонты, подземное складирование твёрдых отходов и разработка недр земли; - размещение кладбищ, скотомогильников, полей ассенизации, полей фильтрации, навозохранилищ, силосных траншей, животноводческих и птицеводческих предприятий и других объектов, обусловливающих опасность микробного загрязнения подземных вод; - применение удобрений и ядохимикатов; - рубка леса главного пользования и реконструкции; - размещение складов горюче-смазочных материалов, ядохимикатов и минеральных удобрений, накопителей промстоков, шламохранилищ и других объектов, обусловливающих опасность химического загрязнения подземных вод. Бурение новых скважин и новое строительство, связанное с нарушением почвенного покрова, производится при обязательном согласовании с центром государственного санитарно-эпидемиологического надзора. 3. В третьем поясе запрещено: - закачка отработанных вод в подземные горизонты, подземное	Водный кодекс Российской Федерации СанПиН 2.1.4.1110-02 «Зоны санитарной охраны источников водоснабжения и водопроводов питьевого назначения»

		складирование твёрдых отходов и разработка недр земли; - размещение складов горюче-смазочных материалов, ядохимикатов и минеральных удобрений, накопителей промстоков, шламохранилищ и других объектов, обусловливающих опасность химического загрязнения подземных вод. Размещение таких объектов допускается в пределах третьего пояса зоны санитарной охраны только при использовании защищённых подземных вод, при условии выполнения специальных мероприятий по защите водоносного горизонта от загрязнения при наличии санитарно-эпидемиологического заключения центра государственного санитарно-эпидемиологического надзора, выданного с учётом заключения органов геологического контроля. Бурение новых скважин и новое строительство, связанное с нарушением почвенного покрова, производится при обязательном согласовании с центром государственного санитарно-эпидемиологического надзора. На территории зоны санитарной охраны поверхностных источников водоснабжения: 1. В первом поясе не допускается: - посадка высокоствольных деревьев; - все виды строительства, не имеющие непосредственного отношения к эксплуатации, реконструкции и расширению водопроводных сооружений, в том числе прокладка трубопроводов различного назначения; - размещение жилых и хозяйственно-бытовых зданий; - проживание людей; - применение ядохимикатов и удобрений; - спуск любых сточных вод, в том числе сточных вод водного транспорта; - купание, стирка белья, водопой скота и другие виды водопользования, оказывающие влияние на качество воды. 2. Во втором поясе не допускается: - рубка леса главного пользования и реконструкции, а также закрепление за лесозаготовительными предприятиями древесины на корню и лесосечного фонда долгосрочного пользования (допускается только рубки ухода и санитарные рубки леса);	

		- расположение стойбищ и выпас скота, а также всякое другое использование водоема и земельных участков, лесных угодий в пределах прибрежной полосы шириной не менее 500 м, которое может привести к ухудшению качества или уменьшению количества воды источника водоснабжения; - отведение сточных вод в зоне водосбора источника водоснабжения, включая его притоки, не отвечающих гигиеническим требованиям к охране поверхностных вод; - размещение кладбищ, скотомогильников, полей ассенизации, полей фильтрации, навозохранилищ, силосных траншей, животноводческих и птицеводческих предприятий и других объектов, обусловливающих опасность микробного загрязнения подземных вод; - применение удобрений и ядохимикатов; - рубка леса главного пользования и реконструкции; - сброс промышленных, сельскохозяйственных, городских и ливневых сточных вод, содержание в которых химических веществ и микроорганизмов превышает установленные санитарными правилами гигиенические нормативы качества воды (с учетом Определения Верховного Суда РФ от 25.09.2014 № АПЛ14-393); - размещение складов горюче-смазочных материалов, ядохимикатов и минеральных удобрений, накопителей промстоков, шламохранилищ и других объектов, обусловливающих опасность химического загрязнения подземных вод. Регулирование отведения территории для нового строительства жилых, промышленных и сельскохозяйственных объектов, а также согласование изменений технологий действующих предприятий, связанных с повышением степени опасности загрязнения сточными водами источника водоснабжения производится при согласовании с центром государственного санитарно-эпидемиологического надзора. Все работы, в том числе добыча песка, гравия, донноуглубительные, в пределах акватории зоны санитарной охраны допускаются по согласованию с центром государственного санитарно - эпидемиологического надзора лишь при обосновании гидрологическими расчетами отсутствия ухудшения качества воды в створе водозабора.	

		Использование химических методов борьбы с эвтрофикацией водоемов допускается при условии применения препаратов, имеющих положительное санитарно - эпидемиологическое заключение государственной санитарно - эпидемиологической службы Российской Федерации. Использование источников водоснабжения в пределах второго пояса зоны санитарной охраны для купания, туризма, водного спорта и рыбной ловли допускается в установленных местах при условии соблюдения гигиенических требований к охране поверхностных вод, а также гигиенических требований к зонам рекреации водных объектов. 3. В третьем поясе не допускается отведение сточных вод в зоне водосбора источника водоснабжения, включая его притоки, не отвечающих гигиеническим требованиям к охране поверхностных вод. Регулирование отведения территории для нового строительства жилых, промышленных и сельскохозяйственных объектов, а также согласование изменений технологий действующих предприятий, связанных с повышением степени опасности загрязнения сточными водами источника водоснабжения производится при согласовании с центром государственного санитарно-эпидемиологического надзора. Все работы, в том числе добыча песка, гравия, донноуглубительные, в пределах акватории зоны санитарной охраны допускаются по согласованию с центром государственного санитарно - эпидемиологического надзора лишь при обосновании гидрологическими расчетами отсутствия ухудшения качества воды в створе водозабора. Использование химических методов борьбы с эвтрофикацией водоемов допускается при условии применения препаратов, имеющих положительное санитарно - эпидемиологическое заключение государственной санитарно - эпидемиологической службы Российской Федерации.	
6	Санитарно-защитная зона	В границах санитарно-защитной зоны не допускается использования земельных участков в целях: - размещения жилой застройки, объектов образовательного и медицинского назначения, спортивных сооружений открытого типа,	Постановление Правительства Российской Федерации от 03.03.2018 № 222 «Об утверждении Правил установления санитарно-защитных зон и использования земельных

		организаций отдыха детей и их оздоровления, зон рекреационного назначения и для ведения садоводства; - размещения объектов для производства и хранения лекарственных средств, объектов пищевых отраслей промышленности, оптовых складов продовольственного сырья и пищевой продукции, комплексов водопроводных сооружений для подготовки и хранения питьевой воды, использования земельных участков в целях производства, хранения и переработки сельскохозяйственной продукции, предназначенной для дальнейшего использования в качестве пищевой продукции, если химическое, физическое и (или) биологическое воздействие объекта, в отношении которого установлена санитарно-защитная зона, приведет к нарушению качества и безопасности таких средств, сырья, воды и продукции в соответствии с установленными требованиями.	участков, расположенных в границах санитарно-защитных зон»
7	Зона минимальных расстояний до магистральных или промышленных трубопроводов (газопроводов, нефтепроводов и нефтепродуктопроводов, аммиакопроводов)	Перечень ограничений использования земельных участков в границах зоны минимальных расстояний до магистральных или промышленных трубопроводов определяется Правительством РФ в положении о данном виде зоны с особыми условиями использования территории.	

Приложение № 1
к правилам землепользования и застройки
Терновского сельского поселения
Острогожского муниципального района
Воронежской области

СВЕДЕНИЯ О ГРАНИЦАХ ТЕРРИТОРИАЛЬНЫХ ЗОН, СОДЕРЖАЩИЕ ГРАФИЧЕСКОЕ ОПИСАНИЕ МЕСТОПОЛОЖЕНИЯ ГРАНИЦ ТЕРРИТОРИАЛЬНЫХ ЗОН, ПЕРЕЧЕНЬ КООРДИНАТ ХАРАКТЕРНЫХ ТОЧЕК ГРАНИЦ ТЕРРИТОРИАЛЬНЫХ ЗОН СЕЛА ТЕРНОВОЕ

ОПИСАНИЕ МЕСТОПОЛОЖЕНИЯ ГРАНИЦ

Зона застройки индивидуальными жилыми домами - Ж1

(наименование объекта, местоположение границ которого описано (далее - объект)

Раздел 1

Сведения об объекте		
№ п/п	Характеристики объекта	Описание характеристик
1	2	3
1	Местоположение объекта	Воронежская область, Острогожский муниципальный район, Терновское сельское поселение, село Терновое
2	Площадь объекта ± величина погрешности определения площади (Р ± Дельта Р)	1983237+/-4929 м²
3	Иные характеристики объекта	-

Раздел 2

Сведения о местоположении границ объекта					
1. Система координат: МСК - 36, зона 1					
2. Сведения о характерных точках границ объекта					
Обозначение характерных точек границ	Координаты, м		Метод определения координат характерной точки	Средняя квадратическая погрешность положения характерной точки (Mt), м	Описание обозначения точки на местности (при наличии)
	X	Y			
1	2	3	4	5	6
1	436190.32	1283209.16	Картометрический	1.00	-
2	436182.66	1283248.35	Картометрический	1.00	-
3	436176.69	1283279.03	Картометрический	1.00	-
4	436163.06	1283298.62	Картометрический	1.00	-
5	436148.58	1283331.00	Картометрический	1.00	-
6	436146.87	1283351.45	Картометрический	1.00	-
7	436140.91	1283377.86	Картометрический	1.00	-
8	436139.20	1283402.57	Картометрический	1.00	-
9	436134.94	1283426.42	Картометрический	1.00	-
10	436131.53	1283440.07	Картометрический	1.00	-
11	436132.39	1283455.40	Картометрический	1.00	-
12	436138.35	1283471.58	Картометрический	1.00	-
13	436142.61	1283486.93	Картометрический	1.00	-
14	436204.91	1283515.41	Картометрический	1.00	-
15	436233.78	1283537.19	Картометрический	1.00	-
16	436234.63	1283603.66	Картометрический	1.00	-
17	436232.07	1283623.25	Картометрический	1.00	-
18	436224.41	1283691.41	Картометрический	1.00	-
19	436226.96	1283739.12	Картометрический	1.00	-
20	436223.55	1283758.73	Картометрический	1.00	-
21	436225.68	1283776.19	Картометрический	1.00	-
22	436225.68	1283798.34	Картометрический	1.00	-
23	436225.68	1283815.38	Картометрический	1.00	-
24	436239.32	1283823.90	Картометрический	1.00	-
25	436310.89	1283835.83	Картометрический	1.00	-
26	436408.02	1283847.75	Картометрический	1.00	-
27	436564.79	1283873.33	Картометрический	1.00	-
28	436641.48	1283890.37	Картометрический	1.00	-
29	436730.09	1283926.14	Картометрический	1.00	-
30	436701.07	1284014.63	Картометрический	1.00	-
31	436670.44	1284021.90	Картометрический	1.00	-
32	436660.16	1284094.36	Картометрический	1.00	-
33	436699.48	1284090.86	Картометрический	1.00	-
34	436768.71	1284123.45	Картометрический	1.00	-

1	2	3	4	5	6
35	436748.06	1284147.69	Аналитический	0.30	-
36	436747.17	1284208.57	Аналитический	0.30	-
37	436716.42	1284224.59	Картометрический	1.00	-
38	436668.77	1284287.73	Картометрический	1.00	-
39	436627.71	1284269.53	Картометрический	1.00	-
40	436576.96	1284322.98	Картометрический	1.00	-
41	436497.17	1284298.19	Картометрический	1.00	-
42	436480.12	1284263.84	Аналитический	0.10	-
43	436466.23	1284249.45	Аналитический	0.10	-
44	436453.04	1284235.82	Аналитический	0.10	-
45	436435.45	1284210.10	Аналитический	0.10	-
46	436373.01	1284173.38	Аналитический	0.10	-
47	436328.60	1284230.10	Аналитический	0.10	-
48	436384.83	1284271.37	Картометрический	1.00	-
49	436379.46	1284279.62	Картометрический	1.00	-
50	436345.78	1284332.70	Картометрический	1.00	-
51	436326.41	1284361.66	Картометрический	1.00	-
52	436291.81	1284354.61	Картометрический	1.00	-
53	436228.89	1284339.58	Картометрический	1.00	-
54	436131.62	1284316.34	Картометрический	1.00	-
55	436124.62	1284314.67	Картометрический	1.00	-
56	436120.01	1284313.73	Картометрический	1.00	-
57	436115.92	1284302.53	Картометрический	1.00	-
58	436110.94	1284300.10	Картометрический	1.00	-
59	436158.02	1284172.69	Картометрический	1.00	-
60	436206.25	1284032.85	Картометрический	1.00	-
61	436037.23	1283981.60	Картометрический	1.00	-
62	436030.56	1283964.71	Картометрический	1.00	-
63	436027.54	1283957.05	Картометрический	1.00	-
64	436022.64	1283944.63	Картометрический	1.00	-
65	436020.91	1283933.22	Картометрический	1.00	-
66	436006.35	1283859.54	Картометрический	1.00	-
67	435986.96	1283761.43	Картометрический	1.00	-
68	435984.24	1283747.66	Картометрический	1.00	-
69	435977.55	1283674.89	Картометрический	1.00	-
70	435974.87	1283662.29	Картометрический	1.00	-
71	435957.67	1283581.35	Картометрический	1.00	-
72	435952.61	1283564.85	Картометрический	1.00	-
73	435944.54	1283538.55	Картометрический	1.00	-
74	435942.44	1283525.30	Картометрический	1.00	-
75	435932.37	1283477.53	Картометрический	1.00	-
76	435930.57	1283467.44	Картометрический	1.00	-
77	435929.58	1283461.91	Картометрический	1.00	-
78	435928.45	1283455.54	Картометрический	1.00	-
79	435927.28	1283447.22	Картометрический	1.00	-
80	435925.37	1283433.73	Картометрический	1.00	-
81	435906.96	1283410.08	Картометрический	1.00	-
82	435883.28	1283383.07	Картометрический	1.00	-

1	2	3	4	5	6
83	435882.05	1283381.67	Картометрический	1.00	-
84	435858.93	1283359.79	Картометрический	1.00	-
85	435809.02	1283324.77	Картометрический	1.00	-
86	435804.61	1283321.78	Картометрический	1.00	-
87	435792.68	1283313.72	Картометрический	1.00	-
88	435773.33	1283299.69	Картометрический	1.00	-
89	435764.47	1283291.35	Картометрический	1.00	-
90	435760.91	1283287.78	Картометрический	1.00	-
91	435759.77	1283282.09	Картометрический	1.00	-
92	435760.49	1283266.27	Картометрический	1.00	-
93	435763.18	1283253.34	Картометрический	1.00	-
94	435765.26	1283244.34	Картометрический	1.00	-
95	435776.69	1283194.84	Картометрический	1.00	-
96	435780.36	1283169.46	Картометрический	1.00	-
97	435779.92	1283164.12	Картометрический	1.00	-
98	435814.85	1283151.64	Картометрический	1.00	-
99	435815.33	1283151.47	Картометрический	1.00	-
100	436037.86	1283142.64	Картометрический	1.00	-
101	436070.46	1283161.65	Картометрический	1.00	-
102	436070.97	1283161.95	Картометрический	1.00	-
1	436190.32	1283209.16	Картометрический	1.00	-
103	436043.84	1284140.90	Картометрический	1.00	-
104	436146.21	1284144.99	Картометрический	1.00	-
105	436144.47	1284174.43	Картометрический	1.00	-
106	436108.25	1284172.49	Картометрический	1.00	-
107	436104.06	1284205.47	Картометрический	1.00	-
108	436101.33	1284227.10	Картометрический	1.00	-
109	436055.76	1284228.44	Картометрический	1.00	-
110	436052.96	1284227.72	Картометрический	1.00	-
111	436047.84	1284212.37	Картометрический	1.00	-
112	436044.63	1284183.26	Картометрический	1.00	-
113	436044.03	1284169.85	Картометрический	1.00	-
114	436043.93	1284154.91	Картометрический	1.00	-
103	436043.84	1284140.90	Картометрический	1.00	-
115	435398.47	1283156.14	Картометрический	1.00	-
116	435411.33	1283171.03	Картометрический	1.00	-
117	435413.33	1283171.96	Картометрический	1.00	-
118	435442.27	1283185.44	Картометрический	1.00	-
119	435476.33	1283190.28	Картометрический	1.00	-
120	435506.56	1283185.45	Картометрический	1.00	-
121	435509.55	1283184.77	Картометрический	1.00	-
122	435607.07	1283162.66	Картометрический	1.00	-
123	435646.57	1283153.70	Картометрический	1.00	-
124	435694.99	1283144.75	Картометрический	1.00	-
125	435705.22	1283143.98	Картометрический	1.00	-
126	435735.62	1283141.67	Картометрический	1.00	-

1	2	3	4	5	6
127	435750.10	1283142.47	Картометрический	1.00	-
128	435759.26	1283144.92	Картометрический	1.00	-
129	435763.92	1283146.17	Картометрический	1.00	-
130	435768.16	1283153.30	Картометрический	1.00	-
131	435769.15	1283167.97	Картометрический	1.00	-
132	435766.59	1283192.84	Картометрический	1.00	-
133	435749.74	1283266.63	Картометрический	1.00	-
134	435748.77	1283281.55	Картометрический	1.00	-
135	435750.13	1283290.84	Картометрический	1.00	-
136	435767.56	1283307.89	Картометрический	1.00	-
137	435783.71	1283320.07	Картометрический	1.00	-
138	435786.82	1283324.22	Картометрический	1.00	-
139	435787.84	1283331.15	Картометрический	1.00	-
140	435792.60	1283333.98	Картометрический	1.00	-
141	435796.75	1283331.75	Картометрический	1.00	-
142	435800.05	1283331.12	Картометрический	1.00	-
143	435818.43	1283344.02	Картометрический	1.00	-
144	435849.95	1283366.13	Картометрический	1.00	-
145	435873.07	1283388.01	Картометрический	1.00	-
146	435892.63	1283410.31	Картометрический	1.00	-
147	435897.98	1283416.42	Картометрический	1.00	-
148	435915.41	1283439.35	Картометрический	1.00	-
149	435917.25	1283456.15	Картометрический	1.00	-
150	435921.17	1283478.15	Картометрический	1.00	-
151	435926.09	1283501.46	Картометрический	1.00	-
152	435931.25	1283525.91	Картометрический	1.00	-
153	435933.34	1283539.16	Картометрический	1.00	-
154	435936.34	1283548.96	Картометрический	1.00	-
155	435946.44	1283581.98	Картометрический	1.00	-
156	435949.94	1283598.44	Картометрический	1.00	-
157	435966.34	1283675.50	Картометрический	1.00	-
158	435968.29	1283696.62	Картометрический	1.00	-
159	435973.04	1283748.27	Картометрический	1.00	-
160	435982.36	1283795.49	Картометрический	1.00	-
161	436001.71	1283893.60	Картометрический	1.00	-
162	436009.70	1283934.10	Картометрический	1.00	-
163	436011.26	1283939.20	Картометрический	1.00	-
164	436011.73	1283945.20	Картометрический	1.00	-
165	436016.60	1283958.36	Картометрический	1.00	-
166	436026.46	1283985.00	Картометрический	1.00	-
167	436026.92	1283989.91	Картометрический	1.00	-
168	436032.00	1284043.49	Картометрический	1.00	-
169	436032.09	1284089.67	Картометрический	1.00	-
170	436032.24	1284172.34	Картометрический	1.00	-
171	436032.29	1284186.53	Картометрический	1.00	-
172	436032.73	1284189.64	Картометрический	1.00	-
173	436036.91	1284218.97	Картометрический	1.00	-
174	436044.45	1284236.66	Картометрический	1.00	-

1	2	3	4	5	6
175	436050.62	1284247.43	Картометрический	1.00	-
176	436050.92	1284314.16	Картометрический	1.00	-
177	436041.49	1284316.10	Картометрический	1.00	-
178	436009.53	1284323.76	Картометрический	1.00	-
179	436000.65	1284326.81	Картометрический	1.00	-
180	435967.80	1284333.05	Картометрический	1.00	-
181	435954.87	1284335.45	Картометрический	1.00	-
182	435894.44	1284344.32	Картометрический	1.00	-
183	435885.76	1284343.58	Картометрический	1.00	-
184	435879.99	1284338.19	Картометрический	1.00	-
185	435879.19	1284324.30	Картометрический	1.00	-
186	435878.98	1284317.46	Картометрический	1.00	-
187	435878.54	1284302.47	Картометрический	1.00	-
188	435878.20	1284290.97	Картометрический	1.00	-
189	435965.11	1284286.83	Картометрический	1.00	-
190	435963.33	1284227.41	Картометрический	1.00	-
191	435961.92	1284188.96	Картометрический	1.00	-
192	435891.71	1284194.34	Картометрический	1.00	-
193	435846.98	1284193.30	Картометрический	1.00	-
194	435840.97	1284193.41	Картометрический	1.00	-
195	435841.35	1284238.65	Картометрический	1.00	-
196	435829.96	1284238.65	Картометрический	1.00	-
197	435829.58	1284218.18	Картометрический	1.00	-
198	435825.71	1284218.16	Аналитический	0.10	-
199	435817.35	1284218.67	Аналитический	0.10	-
200	435817.29	1284217.65	Аналитический	0.10	-
201	435798.23	1284218.93	Аналитический	0.10	-
202	435790.64	1284220.37	Аналитический	0.10	-
203	435794.59	1284263.99	Аналитический	0.10	-
204	435798.62	1284263.43	Аналитический	0.10	-
205	435802.59	1284300.74	Аналитический	0.10	-
206	435796.67	1284322.74	Картометрический	1.00	-
207	435799.33	1284331.89	Картометрический	1.00	-
208	435824.41	1284338.77	Картометрический	1.00	-
209	435817.82	1284361.08	Картометрический	1.00	-
210	435815.35	1284368.82	Картометрический	1.00	-
211	435807.33	1284395.72	Картометрический	1.00	-
212	435814.26	1284397.17	Картометрический	1.00	-
213	435824.72	1284364.82	Картометрический	1.00	-
214	435864.45	1284358.66	Картометрический	1.00	-
215	435887.83	1284355.39	Картометрический	1.00	-
216	435898.17	1284353.89	Картометрический	1.00	-
217	435929.31	1284348.84	Картометрический	1.00	-
218	435958.45	1284343.80	Картометрический	1.00	-
219	435966.01	1284342.46	Картометрический	1.00	-
220	435971.60	1284341.47	Картометрический	1.00	-
221	436013.10	1284332.98	Картометрический	1.00	-
222	436032.79	1284328.46	Картометрический	1.00	-

1	2	3	4	5	6
223	436046.16	1284325.34	Картометрический	1.00	-
224	436074.78	1284322.86	Картометрический	1.00	-
225	436086.94	1284321.60	Картометрический	1.00	-
226	436087.30	1284321.57	Картометрический	1.00	-
227	436093.54	1284325.11	Картометрический	1.00	-
228	436097.96	1284332.35	Картометрический	1.00	-
229	436102.95	1284337.29	Картометрический	1.00	-
230	436109.65	1284326.63	Картометрический	1.00	-
231	436116.70	1284322.16	Картометрический	1.00	-
232	436129.39	1284324.95	Картометрический	1.00	-
233	436144.22	1284328.21	Картометрический	1.00	-
234	436226.31	1284349.55	Картометрический	1.00	-
235	436279.06	1284363.26	Картометрический	1.00	-
236	436299.64	1284370.23	Картометрический	1.00	-
237	436314.72	1284375.35	Аналитический	0.30	-
238	436228.86	1284522.89	Аналитический	0.30	-
239	436143.33	1284699.62	Картометрический	1.00	-
240	436043.31	1284906.22	Аналитический	0.30	-
241	436007.16	1284981.26	Аналитический	0.30	-
242	435927.77	1285061.78	Аналитический	0.30	-
243	435908.70	1285085.80	Аналитический	0.30	-
244	435910.01	1285087.71	Аналитический	0.30	-
245	435888.02	1285117.56	Аналитический	0.30	-
246	435700.13	1285327.97	Картометрический	1.00	-
247	435562.32	1285485.81	Картометрический	1.00	-
248	435562.02	1285486.16	Картометрический	1.00	-
249	435470.85	1285569.57	Картометрический	1.00	-
250	435394.13	1285544.49	Картометрический	1.00	-
251	435197.13	1285485.20	Картометрический	1.00	-
252	435212.13	1285414.86	Картометрический	1.00	-
253	435228.83	1285361.52	Картометрический	1.00	-
254	435240.09	1285332.04	Аналитический	0.10	-
255	435242.95	1285324.50	Аналитический	0.10	-
256	435251.32	1285290.41	Картометрический	1.00	-
257	435284.45	1285212.97	Картометрический	1.00	-
258	435310.04	1285163.41	Картометрический	1.00	-
259	435330.86	1285130.32	Картометрический	1.00	-
260	435417.87	1285156.44	Картометрический	1.00	-
261	435428.54	1285140.07	Картометрический	1.00	-
262	435401.44	1285108.77	Картометрический	1.00	-
263	435352.26	1285032.50	Картометрический	1.00	-
264	435334.80	1285004.53	Картометрический	1.00	-
265	435331.67	1284985.62	Картометрический	1.00	-
266	435338.14	1284968.43	Картометрический	1.00	-
267	435364.80	1284936.11	Картометрический	1.00	-
268	435268.37	1284937.72	Картометрический	1.00	-
269	435264.57	1284908.68	Картометрический	1.00	-
270	435303.30	1284843.99	Картометрический	1.00	-

1	2	3	4	5	6
271	435280.45	1284824.62	Картометрический	1.00	-
272	435282.25	1284773.49	Картометрический	1.00	-
273	435160.46	1284719.03	Картометрический	1.00	-
274	435158.74	1284716.85	Картометрический	1.00	-
275	435159.42	1284650.18	Картометрический	1.00	-
276	435163.52	1284629.73	Картометрический	1.00	-
277	435166.81	1284613.72	Картометрический	1.00	-
278	435170.60	1284537.99	Картометрический	1.00	-
279	435172.48	1284512.40	Картометрический	1.00	-
280	435182.45	1284470.38	Картометрический	1.00	-
281	435182.72	1284449.10	Картометрический	1.00	-
282	435189.55	1284425.44	Картометрический	1.00	-
283	435189.73	1284409.70	Картометрический	1.00	-
284	435201.84	1284382.84	Картометрический	1.00	-
285	435214.77	1284324.39	Картометрический	1.00	-
286	435224.47	1284312.54	Картометрический	1.00	-
287	435277.53	1284301.76	Картометрический	1.00	-
288	435278.47	1284291.30	Картометрический	1.00	-
289	435287.98	1284185.35	Картометрический	1.00	-
290	435289.11	1284172.74	Картометрический	1.00	-
291	435291.71	1284153.55	Картометрический	1.00	-
292	435305.54	1284110.79	Картометрический	1.00	-
293	435350.53	1284004.66	Картометрический	1.00	-
294	435361.57	1283968.56	Картометрический	1.00	-
295	435368.50	1283936.28	Картометрический	1.00	-
296	435384.74	1283894.76	Картометрический	1.00	-
297	435414.37	1283809.64	Картометрический	1.00	-
298	435421.64	1283679.54	Картометрический	1.00	-
299	435413.67	1283628.09	Картометрический	1.00	-
300	435408.70	1283579.29	Картометрический	1.00	-
301	435407.90	1283504.73	Картометрический	1.00	-
302	435407.32	1283483.97	Картометрический	1.00	-
303	435409.97	1283463.48	Картометрический	1.00	-
304	435394.29	1283339.72	Аналитический	0.10	-
305	435392.29	1283316.98	Аналитический	0.10	-
306	435411.94	1283265.80	Картометрический	1.00	-
307	435413.29	1283248.56	Картометрический	1.00	-
308	435386.08	1283158.87	Картометрический	1.00	-
115	435398.47	1283156.14	Картометрический	1.00	-
309	435774.34	1283990.43	Картометрический	1.00	-
310	435779.37	1284023.16	Картометрический	1.00	-
311	435788.19	1284079.72	Картометрический	1.00	-
312	435768.07	1284082.03	Картометрический	1.00	-
313	435756.33	1284083.40	Картометрический	1.00	-
314	435705.78	1284102.18	Картометрический	1.00	-
315	435638.76	1284115.74	Картометрический	1.00	-
316	435651.11	1284058.99	Картометрический	1.00	-

1	2	3	4	5	6
317	435671.69	1284015.03	Картометрический	1.00	-
318	435741.41	1283997.21	Картометрический	1.00	-
309	435774.34	1283990.43	Картометрический	1.00	-
319	435362.62	1285509.65	Аналитический	0.10	-
320	435364.57	1285510.10	Аналитический	0.10	-
321	435364.12	1285512.05	Аналитический	0.10	-
322	435362.17	1285511.60	Аналитический	0.10	-
319	435362.62	1285509.65	Аналитический	0.10	-
323	435319.86	1285498.62	Аналитический	0.10	-
324	435321.81	1285499.07	Аналитический	0.10	-
325	435321.36	1285501.02	Аналитический	0.10	-
326	435319.41	1285500.57	Аналитический	0.10	-
323	435319.86	1285498.62	Аналитический	0.10	-
327	435277.23	1285487.59	Аналитический	0.10	-
328	435279.18	1285488.04	Аналитический	0.10	-
329	435278.73	1285489.99	Аналитический	0.10	-
330	435276.78	1285489.54	Аналитический	0.10	-
327	435277.23	1285487.59	Аналитический	0.10	-
331	435233.69	1285476.49	Аналитический	0.10	-
332	435235.64	1285476.94	Аналитический	0.10	-
333	435235.19	1285478.89	Аналитический	0.10	-
334	435233.24	1285478.44	Аналитический	0.10	-
331	435233.69	1285476.49	Аналитический	0.10	-

3. Сведения о характерных точках части (частей) границы объекта

Обозначение характерных точек части границы	Координаты, м		Метод определения координат характерной точки	Средняя квадратическая погрешность положения характерной точки (Mt), м	Описание обозначения точки на местности (при наличии)
	X	Y			
1	2	3	4	5	6
Часть №					
-	-	-	-	-	-

Раздел 3

Сведения о местоположении измененных (уточненных) границ объекта							
1. Система координат: -							
2. Сведения о характерных точках границ объекта							
Обозначение характерных точек границ	Существующие координаты, м		Измененные (уточненные) координаты, м		Метод определения координат характерной точки	Средняя квадратическая погрешность положения характерной точки (Mt), м	Описание обозначения точки на местности (при наличии)
	X	Y	X	Y			
1	2	3	4	5	6	7	8
-	-	-	-	-	-	-	-
3.Сведения о характерных точках части (частей) границы объекта							
Часть №							
-	-	-	-	-	-	-	-

Раздел 4

План границ объекта

Используемые условные знаки и обозначения:

границы территориальной зоны

характерная точка границ территориальной зоны

Масштаб 1:5000

Заместитель руководителя БУВО «Нормативно-проектный центр»

Подпись А.В. Романов Дата «30» ноября 2020 г.

М.П.

ОПИСАНИЕ МЕСТОПОЛОЖЕНИЯ ГРАНИЦ

Общественно-деловая зона - ОД

(наименование объекта, местоположение границ которого описано (далее - объект)

Раздел 1

Сведения об объекте		
№ п/п	Характеристики объекта	Описание характеристик
1	2	3
1	Местоположение объекта	Воронежская область, Острогожский муниципальный район, Терновское сельское поселение, село Терновое
2	Площадь объекта ± величина погрешности определения площади (Р ± Дельта Р)	35707+/-661 м²
3	Иные характеристики объекта	-

Раздел 2

Сведения о местоположении границ объекта					
1. Система координат: МСК - 36, зона 1					
2. Сведения о характерных точках границ объекта					
Обозначение характерных точек границ	Координаты, м		Метод определения координат характерной точки	Средняя квадратическая погрешность положения характерной точки (Mt), м	Описание обозначения точки на местности (при наличии)
	X	Y			
1	2	3	4	5	6
1	436158.02	1284172.69	Картометрический	1.00	-
2	436110.94	1284300.10	Картометрический	1.00	-
3	436104.54	1284301.50	Картометрический	1.00	-
4	436099.81	1284297.49	Картометрический	1.00	-
5	436097.04	1284293.41	Картометрический	1.00	-
6	436071.57	1284255.83	Картометрический	1.00	-
7	436067.40	1284249.54	Картометрический	1.00	-
8	436052.96	1284227.72	Картометрический	1.00	-
9	436055.76	1284228.44	Картометрический	1.00	-
10	436101.33	1284227.10	Картометрический	1.00	-
11	436104.06	1284205.47	Картометрический	1.00	-
12	436108.25	1284172.49	Картометрический	1.00	-
13	436144.47	1284174.43	Картометрический	1.00	-
1	436158.02	1284172.69	Картометрический	1.00	-
14	436050.62	1284247.43	Картометрический	1.00	-
15	436060.69	1284263.69	Картометрический	1.00	-
16	436071.31	1284280.17	Картометрический	1.00	-
17	436086.93	1284304.41	Картометрический	1.00	-
18	436085.22	1284309.54	Картометрический	1.00	-
19	436050.92	1284314.16	Картометрический	1.00	-
14	436050.62	1284247.43	Картометрический	1.00	-
20	435961.92	1284188.96	Картометрический	1.00	-
21	435963.33	1284227.41	Картометрический	1.00	-
22	435965.11	1284286.83	Картометрический	1.00	-
23	435878.20	1284290.97	Картометрический	1.00	-
24	435878.54	1284302.47	Картометрический	1.00	-
25	435878.98	1284317.46	Картометрический	1.00	-
26	435879.19	1284324.30	Картометрический	1.00	-
27	435864.27	1284324.57	Картометрический	1.00	-
28	435856.93	1284324.62	Картометрический	1.00	-
29	435851.11	1284314.93	Картометрический	1.00	-
30	435847.93	1284306.03	Картометрический	1.00	-

1	2	3	4	5	6
31	435845.35	1284295.47	Картометрический	1.00	-
32	435844.45	1284286.57	Картометрический	1.00	-
33	435841.35	1284238.65	Картометрический	1.00	-
34	435840.97	1284193.41	Картометрический	1.00	-
35	435846.98	1284193.30	Картометрический	1.00	-
36	435891.71	1284194.34	Картометрический	1.00	-
20	435961.92	1284188.96	Картометрический	1.00	-
37	435829.58	1284218.18	Картометрический	1.00	-
38	435829.96	1284238.65	Картометрический	1.00	-
39	435833.61	1284288.15	Аналитический	0.10	-
40	435834.76	1284296.94	Аналитический	0.10	-
41	435827.51	1284328.12	Картометрический	1.00	-
42	435824.41	1284338.77	Картометрический	1.00	-
43	435799.33	1284331.89	Картометрический	1.00	-
44	435796.67	1284322.74	Картометрический	1.00	-
45	435802.59	1284300.74	Аналитический	0.10	-
46	435798.62	1284263.43	Аналитический	0.10	-
47	435794.59	1284263.99	Аналитический	0.10	-
48	435790.64	1284220.37	Аналитический	0.10	-
49	435798.23	1284218.93	Аналитический	0.10	-
50	435817.29	1284217.65	Аналитический	0.10	-
51	435817.35	1284218.67	Аналитический	0.10	-
52	435825.71	1284218.16	Аналитический	0.10	-
37	435829.58	1284218.18	Картометрический	1.00	-
53	435774.34	1283990.43	Картометрический	1.00	-
54	435779.37	1284023.16	Картометрический	1.00	-
55	435788.19	1284079.72	Картометрический	1.00	-
56	435768.07	1284082.03	Картометрический	1.00	-
57	435756.33	1284083.40	Картометрический	1.00	-
58	435705.78	1284102.18	Картометрический	1.00	-
59	435638.76	1284115.74	Картометрический	1.00	-
60	435651.11	1284058.99	Картометрический	1.00	-
61	435671.69	1284015.03	Картометрический	1.00	-
62	435741.41	1283997.21	Картометрический	1.00	-
53	435774.34	1283990.43	Картометрический	1.00	-

3. Сведения о характерных точках части (частей) границы объекта

Обозначение характерных точек части границы	Координаты, м		Метод определения координат характерной точки	Средняя квадратическая погрешность положения характерной точки (Mt), м	Описание обозначения точки на местности (при наличии)
	X	Y			
1	2	3	4	5	6
Часть №					
-	-	-	-	-	-

Раздел 3

Сведения о местоположении измененных (уточненных) границ объекта							
1. Система координат: -							
2. Сведения о характерных точках границ объекта							
Обозначение характерных точек границ	Существующие координаты, м		Измененные (уточненные) координаты, м		Метод определения координат характерной точки	Средняя квадратическая погрешность положения характерной точки (Mt), м	Описание обозначения точки на местности (при наличии)
	X	Y	X	Y			
1	2	3	4	5	6	7	8
-	-	-	-	-	-	-	-
3.Сведения о характерных точках части (частей) границы объекта							
Часть №							
-	-	-	-	-	-	-	-

Раздел 4

План границ объекта

Масштаб 1:2000

Используемые условные знаки и обозначения:

	границы территориальной зоны
• 1	характерная точка границ территориальной зоны

Заместитель руководителя БУНО «Нормативно-проектный центр»

Подпись _____ А.В. Ромашов Дата « 30 » ноября 2020 г.

Место для оттиска печати (при наличии) лица, составившего описание местоположения границ объекта

ОПИСАНИЕ МЕСТОПОЛОЖЕНИЯ ГРАНИЦ

Зона улиц, дорог, инженерной и транспортной инфраструктуры - ИТ1

(наименование объекта, местоположение границ которого описано (далее - объект)

Раздел 1

Сведения об объекте		
№ п/п	Характеристики объекта	Описание характеристик
1	2	3
1	Местоположение объекта	Воронежская область, Острогожский муниципальный район, Терновское сельское поселение, село Терновое
2	Площадь объекта ± величина погрешности определения площади (Р ± Дельта Р)	28395+/-590 м²
3	Иные характеристики объекта	-

Раздел 2

Сведения о местоположении границ объекта					
1. Система координат: МСК - 36, зона 1					
2. Сведения о характерных точках границ объекта					
Обозначение характерных точек границ	Координаты, м		Метод определения координат характерной точки	Средняя квадратическая погрешность положения характерной точки (Mt), м	Описание обозначения точки на местности (при наличии)
	X	Y			
1	2	3	4	5	6
1	435779.92	1283164.12	Картометрический	1.00	-
2	435780.36	1283169.46	Картометрический	1.00	-
3	435776.69	1283194.84	Картометрический	1.00	-
4	435765.26	1283244.34	Картометрический	1.00	-
5	435763.18	1283253.34	Картометрический	1.00	-
6	435760.49	1283266.27	Картометрический	1.00	-
7	435759.77	1283282.09	Картометрический	1.00	-
8	435760.91	1283287.78	Картометрический	1.00	-
9	435764.47	1283291.35	Картометрический	1.00	-
10	435773.33	1283299.69	Картометрический	1.00	-
11	435792.68	1283313.72	Картометрический	1.00	-
12	435804.61	1283321.78	Картометрический	1.00	-
13	435809.02	1283324.77	Картометрический	1.00	-
14	435858.93	1283359.79	Картометрический	1.00	-
15	435882.05	1283381.67	Картометрический	1.00	-
16	435883.28	1283383.07	Картометрический	1.00	-
17	435906.96	1283410.08	Картометрический	1.00	-
18	435925.37	1283433.73	Картометрический	1.00	-
19	435927.28	1283447.22	Картометрический	1.00	-
20	435928.45	1283455.54	Картометрический	1.00	-
21	435929.58	1283461.91	Картометрический	1.00	-
22	435930.57	1283467.44	Картометрический	1.00	-
23	435932.37	1283477.53	Картометрический	1.00	-
24	435942.44	1283525.30	Картометрический	1.00	-
25	435944.54	1283538.55	Картометрический	1.00	-
26	435952.61	1283564.85	Картометрический	1.00	-
27	435957.67	1283581.35	Картометрический	1.00	-
28	435974.87	1283662.29	Картометрический	1.00	-
29	435977.55	1283674.89	Картометрический	1.00	-
30	435984.24	1283747.66	Картометрический	1.00	-
31	435986.96	1283761.43	Картометрический	1.00	-
32	436006.35	1283859.54	Картометрический	1.00	-
33	436020.91	1283933.22	Картометрический	1.00	-
34	436022.64	1283944.63	Картометрический	1.00	-

1	2	3	4	5	6
35	436027.54	1283957.05	Картометрический	1.00	-
36	436030.56	1283964.71	Картометрический	1.00	-
37	436037.23	1283981.60	Картометрический	1.00	-
38	436043.19	1284041.29	Картометрический	1.00	-
39	436043.28	1284054.91	Картометрический	1.00	-
40	436043.84	1284140.90	Картометрический	1.00	-
41	436043.93	1284154.91	Картометрический	1.00	-
42	436044.03	1284169.85	Картометрический	1.00	-
43	436044.63	1284183.26	Картометрический	1.00	-
44	436047.84	1284212.37	Картометрический	1.00	-
45	436052.96	1284227.72	Картометрический	1.00	-
46	436067.40	1284249.54	Картометрический	1.00	-
47	436071.57	1284255.83	Картометрический	1.00	-
48	436097.04	1284293.41	Картометрический	1.00	-
49	436099.81	1284297.49	Картометрический	1.00	-
50	436104.54	1284301.50	Картометрический	1.00	-
51	436110.94	1284300.10	Картометрический	1.00	-
52	436115.92	1284302.53	Картометрический	1.00	-
53	436120.01	1284313.73	Картометрический	1.00	-
54	436124.62	1284314.67	Картометрический	1.00	-
55	436131.62	1284316.34	Картометрический	1.00	-
56	436228.89	1284339.58	Картометрический	1.00	-
57	436291.81	1284354.61	Картометрический	1.00	-
58	436326.41	1284361.66	Картометрический	1.00	-
59	436327.05	1284361.79	Картометрический	1.00	-
60	436345.32	1284368.18	Картометрический	1.00	-
61	436357.38	1284368.10	Картометрический	1.00	-
62	436362.60	1284369.94	Картометрический	1.00	-
63	436370.95	1284377.99	Картометрический	1.00	-
64	436417.58	1284398.13	Картометрический	1.00	-
65	436509.39	1284437.77	Картометрический	1.00	-
66	436561.39	1284460.22	Картометрический	1.00	-
67	436588.22	1284475.35	Картометрический	1.00	-
68	436596.45	1284484.83	Картометрический	1.00	-
69	436617.11	1284508.65	Картометрический	1.00	-
70	436627.20	1284511.49	Картометрический	1.00	-
71	436632.02	1284514.97	Картометрический	1.00	-
72	436608.18	1284528.40	Аналитический	0.30	-
73	436603.20	1284517.98	Аналитический	0.30	-
74	436591.59	1284504.82	Аналитический	0.30	-
75	436577.57	1284488.91	Аналитический	0.30	-
76	436550.74	1284473.78	Аналитический	0.30	-
77	436506.68	1284454.75	Аналитический	0.30	-
78	436414.88	1284415.09	Аналитический	0.30	-
79	436352.70	1284388.22	Аналитический	0.30	-
80	436322.15	1284377.86	Аналитический	0.30	-
81	436314.72	1284375.35	Аналитический	0.30	-
82	436299.64	1284370.23	Картометрический	1.00	-

1	2	3	4	5	6
83	436279.06	1284363.26	Картометрический	1.00	-
84	436226.31	1284349.55	Картометрический	1.00	-
85	436144.22	1284328.21	Картометрический	1.00	-
86	436129.39	1284324.95	Картометрический	1.00	-
87	436116.70	1284322.16	Картометрический	1.00	-
88	436109.65	1284326.63	Картометрический	1.00	-
89	436102.95	1284337.29	Картометрический	1.00	-
90	436097.96	1284332.35	Картометрический	1.00	-
91	436093.54	1284325.11	Картометрический	1.00	-
92	436087.30	1284321.57	Картометрический	1.00	-
93	436086.94	1284321.60	Картометрический	1.00	-
94	436074.78	1284322.86	Картометрический	1.00	-
95	436046.16	1284325.34	Картометрический	1.00	-
96	436032.79	1284328.46	Картометрический	1.00	-
97	436013.10	1284332.98	Картометрический	1.00	-
98	435971.60	1284341.47	Картометрический	1.00	-
99	435966.01	1284342.46	Картометрический	1.00	-
100	435958.45	1284343.80	Картометрический	1.00	-
101	435929.31	1284348.84	Картометрический	1.00	-
102	435898.17	1284353.89	Картометрический	1.00	-
103	435887.83	1284355.39	Картометрический	1.00	-
104	435864.45	1284358.66	Картометрический	1.00	-
105	435824.72	1284364.82	Картометрический	1.00	-
106	435814.26	1284397.17	Картометрический	1.00	-
107	435807.33	1284395.72	Картометрический	1.00	-
108	435815.35	1284368.82	Картометрический	1.00	-
109	435817.82	1284361.08	Картометрический	1.00	-
110	435824.41	1284338.77	Картометрический	1.00	-
111	435827.51	1284328.12	Картометрический	1.00	-
112	435834.76	1284296.94	Аналитический	0.10	-
113	435833.61	1284288.15	Аналитический	0.10	-
114	435829.96	1284238.65	Картометрический	1.00	-
115	435841.35	1284238.65	Картометрический	1.00	-
116	435844.45	1284286.57	Картометрический	1.00	-
117	435845.35	1284295.47	Картометрический	1.00	-
118	435847.93	1284306.03	Картометрический	1.00	-
119	435851.11	1284314.93	Картометрический	1.00	-
120	435856.93	1284324.62	Картометрический	1.00	-
121	435864.27	1284324.57	Картометрический	1.00	-
122	435879.19	1284324.30	Картометрический	1.00	-
123	435879.99	1284338.19	Картометрический	1.00	-
124	435885.76	1284343.58	Картометрический	1.00	-
125	435894.44	1284344.32	Картометрический	1.00	-
126	435954.87	1284335.45	Картометрический	1.00	-
127	435967.80	1284333.05	Картометрический	1.00	-
128	436000.65	1284326.81	Картометрический	1.00	-
129	436009.53	1284323.76	Картометрический	1.00	-
130	436041.49	1284316.10	Картометрический	1.00	-

1	2	3	4	5	6
131	436050.92	1284314.16	Картометрический	1.00	-
132	436085.22	1284309.54	Картометрический	1.00	-
133	436086.93	1284304.41	Картометрический	1.00	-
134	436071.31	1284280.17	Картометрический	1.00	-
135	436060.69	1284263.69	Картометрический	1.00	-
136	436050.62	1284247.43	Картометрический	1.00	-
137	436044.45	1284236.66	Картометрический	1.00	-
138	436036.91	1284218.97	Картометрический	1.00	-
139	436032.73	1284189.64	Картометрический	1.00	-
140	436032.29	1284186.53	Картометрический	1.00	-
141	436032.24	1284172.34	Картометрический	1.00	-
142	436032.09	1284089.67	Картометрический	1.00	-
143	436032.00	1284043.49	Картометрический	1.00	-
144	436026.92	1283989.91	Картометрический	1.00	-
145	436026.46	1283985.00	Картометрический	1.00	-
146	436016.60	1283958.36	Картометрический	1.00	-
147	436011.73	1283945.20	Картометрический	1.00	-
148	436011.26	1283939.20	Картометрический	1.00	-
149	436009.70	1283934.10	Картометрический	1.00	-
150	436001.71	1283893.60	Картометрический	1.00	-
151	435982.36	1283795.49	Картометрический	1.00	-
152	435973.04	1283748.27	Картометрический	1.00	-
153	435968.29	1283696.62	Картометрический	1.00	-
154	435966.34	1283675.50	Картометрический	1.00	-
155	435949.94	1283598.44	Картометрический	1.00	-
156	435946.44	1283581.98	Картометрический	1.00	-
157	435936.34	1283548.96	Картометрический	1.00	-
158	435933.34	1283539.16	Картометрический	1.00	-
159	435931.25	1283525.91	Картометрический	1.00	-
160	435926.09	1283501.46	Картометрический	1.00	-
161	435921.17	1283478.15	Картометрический	1.00	-
162	435917.25	1283456.15	Картометрический	1.00	-
163	435915.41	1283439.35	Картометрический	1.00	-
164	435897.98	1283416.42	Картометрический	1.00	-
165	435892.63	1283410.31	Картометрический	1.00	-
166	435873.07	1283388.01	Картометрический	1.00	-
167	435849.95	1283366.13	Картометрический	1.00	-
168	435818.43	1283344.02	Картометрический	1.00	-
169	435800.05	1283331.12	Картометрический	1.00	-
170	435796.75	1283331.75	Картометрический	1.00	-
171	435792.60	1283333.98	Картометрический	1.00	-
172	435787.84	1283331.15	Картометрический	1.00	-
173	435786.82	1283324.22	Картометрический	1.00	-
174	435783.71	1283320.07	Картометрический	1.00	-
175	435767.56	1283307.89	Картометрический	1.00	-
176	435750.13	1283290.84	Картометрический	1.00	-
177	435748.77	1283281.55	Картометрический	1.00	-
178	435749.74	1283266.63	Картометрический	1.00	-

1	2	3	4	5	6
179	435766.59	1283192.84	Картометрический	1.00	-
180	435769.15	1283167.97	Картометрический	1.00	-
1	435779.92	1283164.12	Картометрический	1.00	-

3. Сведения о характерных точках части (частей) границы объекта

Обозначение характерных точек части границы	Координаты, м		Метод определения координат характерной точки	Средняя квадратическая погрешность положения характерной точки (Mt), м	Описание обозначения точки на местности (при наличии)
	X	Y			
1	2	3	4	5	6
Часть №					
-	-	-	-	-	-

Раздел 3

Сведения о местоположении измененных (уточненных) границ объекта							
1. Система координат: -							
2. Сведения о характерных точках границ объекта							
Обозначение характерных точек границ	Существующие координаты, м		Измененные (уточненные) координаты, м		Метод определения координат характерной точки	Средняя квадратическая погрешность положения характерной точки (Mt), м	Описание обозначения точки на местности (при наличии)
	X	Y	X	Y			
1	2	3	4	5	6	7	8
-	-	-	-	-	-	-	-
3.Сведения о характерных точках части (частей) границы объекта							
Часть №							
-	-	-	-	-	-	-	-

Раздел 1

Схема границ объекта

Масштаб 1:2000

ОПИСАНИЕ МЕСТОПОЛОЖЕНИЯ ГРАНИЦ

Зона сельскохозяйственного использования в границах населенных пунктов - СХ1

(наименование объекта, местоположение границ которого описано
(далее - объект)

Раздел 1

Сведения об объекте		
№ п/п	Характеристики объекта	Описание характеристик
1	2	3
1	Местоположение объекта	Воронежская область, Острогожский муниципальный район, Терновское сельское поселение, село Терновое
2	Площадь объекта ± величина погрешности определения площади (Р ± Дельта Р)	23382+/-535 м²
3	Иные характеристики объекта	-

Раздел 2

Сведения о местоположении границ объекта					
1. Система координат: МСК - 36, зона 1					
2. Сведения о характерных точках границ объекта					
Обозначение характерных точек границ	Координаты, м		Метод определения координат характерной точки	Средняя квадратическая погрешность положения характерной точки (Mt), м	Описание обозначения точки на местности (при наличии)
	X	Y			
1	2	3	4	5	6
1	435158.74	1284716.85	Картометрический	1.00	-
2	435160.46	1284719.03	Картометрический	1.00	-
3	435282.25	1284773.49	Картометрический	1.00	-
4	435280.45	1284824.62	Картометрический	1.00	-
5	435303.30	1284843.99	Картометрический	1.00	-
6	435264.57	1284908.68	Картометрический	1.00	-
7	435268.37	1284937.72	Картометрический	1.00	-
8	435202.38	1284924.52	Картометрический	1.00	-
9	435176.25	1284908.90	Картометрический	1.00	-
10	435142.85	1284892.74	Картометрический	1.00	-
1	435158.74	1284716.85	Картометрический	1.00	-
3. Сведения о характерных точках части (частей) границы объекта					
Обозначение характерных точек части границы	Координаты, м		Метод определения координат характерной точки	Средняя квадратическая погрешность положения характерной точки (Mt), м	Описание обозначения точки на местности (при наличии)
	X	Y			
1	2	3	4	5	6
Часть №					
-	-	-	-	-	-

Раздел 3

Сведения о местоположении измененных (уточненных) границ объекта							
1. Система координат: -							
2. Сведения о характерных точках границ объекта							
Обозначение характерных точек границ	Существующие координаты, м		Измененные (уточненные) координаты, м		Метод определения координат характерной точки	Средняя квадратическая погрешность положения характерной точки (Mt), м	Описание обозначения точки на местности (при наличии)
	X	Y	X	Y			
1	2	3	4	5	6	7	8
-	-	-	-	-	-	-	-
3.Сведения о характерных точках части (частей) границы объекта							
Часть №							
-	-	-	-	-	-	-	-

Раздел 4

План границ объекта

Масштаб 1:2000

Используемые условные знаки и обозначения:

	границы территориальной зоны
• 1	характерная точка границ территориальной зоны

Заместитель руководителя БУВО «Нормативно-проектный центр»

Подпись _____ А.В. Ромашов Дата « 30 » ноября 2020 г.

Место для оттиска печати (при наличии) лица, составившего описание местоположения границ объекта

ОПИСАНИЕ МЕСТОПОЛОЖЕНИЯ ГРАНИЦ

Зона сельскохозяйственного производства - СХ2

(наименование объекта, местоположение границ которого описано (далее - объект)

Раздел 1

Сведения об объекте		
№ п/п	Характеристики объекта	Описание характеристик
1	2	3
1	Местоположение объекта	Воронежская область, Острогожский муниципальный район, Терновское сельское поселение, село Терновое
2	Площадь объекта ± величина погрешности определения площади (Р ± Дельта Р)	53959+/-813 м²
3	Иные характеристики объекта	-

Раздел 2

Сведения о местоположении границ объекта					
1. Система координат: МСК - 36, зона 1					
2. Сведения о характерных точках границ объекта					
Обозначение характерных точек границ	Координаты, м		Метод определения координат характерной точки	Средняя квадратическая погрешность положения характерной точки (Mt), м	Описание обозначения точки на местности (при наличии)
	X	Y			
1	2	3	4	5	6
1	436747.17	1284208.57	Аналитический	0.30	-
2	436742.31	1284264.92	Картометрический	1.00	-
3	436683.96	1284400.94	Картометрический	1.00	-
4	436632.02	1284514.97	Картометрический	1.00	-
5	436627.20	1284511.49	Картометрический	1.00	-
6	436617.11	1284508.65	Картометрический	1.00	-
7	436596.45	1284484.83	Картометрический	1.00	-
8	436588.22	1284475.35	Картометрический	1.00	-
9	436561.39	1284460.22	Картометрический	1.00	-
10	436509.39	1284437.77	Картометрический	1.00	-
11	436417.58	1284398.13	Картометрический	1.00	-
12	436370.95	1284377.99	Картометрический	1.00	-
13	436362.60	1284369.94	Картометрический	1.00	-
14	436357.38	1284368.10	Картометрический	1.00	-
15	436345.32	1284368.18	Картометрический	1.00	-
16	436327.05	1284361.79	Картометрический	1.00	-
17	436326.41	1284361.66	Картометрический	1.00	-
18	436345.78	1284332.70	Картометрический	1.00	-
19	436379.46	1284279.62	Картометрический	1.00	-
20	436384.83	1284271.37	Картометрический	1.00	-
21	436390.38	1284275.39	Аналитический	0.10	-
22	436426.44	1284298.92	Аналитический	0.10	-
23	436443.25	1284309.75	Аналитический	0.10	-
24	436480.12	1284263.84	Аналитический	0.10	-
25	436497.17	1284298.19	Картометрический	1.00	-
26	436576.96	1284322.98	Картометрический	1.00	-
27	436627.71	1284269.53	Картометрический	1.00	-
28	436668.77	1284287.73	Картометрический	1.00	-
29	436716.42	1284224.59	Картометрический	1.00	-
1	436747.17	1284208.57	Аналитический	0.30	-

3. Сведения о характерных точках части (частей) границы объекта					
Обозначение характерных точек части границы	Координаты, м		Метод определения координат характерной точки	Средняя квадратическая погрешность положения характерной точки (Mt), м	Описание обозначения точки на местности (при наличии)
	X	Y			
1	2	3	4	5	6
Часть №					
-	-	-	-	-	-

Раздел 3

Сведения о местоположении измененных (уточненных) границ объекта							
1. Система координат: -							
2. Сведения о характерных точках границ объекта							
Обозначение характерных точек границ	Существующие координаты, м		Измененные (уточненные) координаты, м		Метод определения координат характерной точки	Средняя квадратическая погрешность положения характерной точки (Mt), м	Описание обозначения точки на местности (при наличии)
	X	Y	X	Y			
1	2	3	4	5	6	7	8
-	-	-	-	-	-	-	-
3.Сведения о характерных точках части (частей) границы объекта							
Часть №							
-	-	-	-	-	-	-	-

Раздел 4

План границ объекта

Масштаб 1:2000

Используемые условные знаки и обозначения:

границы территориальной зоны

• 1 характерная точка границ территориальной зоны

Заместитель руководителя БУВО «Нормативно-проектный центр»

Подпись _____ А.В. Ромашов Дата « 30 » ноября 2020 г.

Место для оттиска печати (при наличии) лица, составившего описание местоположения границ объекта

ОПИСАНИЕ МЕСТОПОЛОЖЕНИЯ ГРАНИЦ

Зона рекреационного назначения-объектов отдыха - Р1

(наименование объекта, местоположение границ которого описано (далее - объект)

Раздел 1

Сведения об объекте		
№ п/п	Характеристики объекта	Описание характеристик
1	2	3
1	Местоположение объекта	Воронежская область, Острогожский муниципальный район, Терновское сельское поселение, село Терновое
2	Площадь объекта ± величина погрешности определения площади (Р ± Дельта Р)	20570+/-502 м²
3	Иные характеристики объекта	-

Раздел 2

Сведения о местоположении границ объекта					
1. Система координат: МСК - 36, зона 1					
2. Сведения о характерных точках границ объекта					
Обозначение характерных точек границ	Координаты, м		Метод определения координат характерной точки	Средняя квадратическая погрешность положения характерной точки (Mt), м	Описание обозначения точки на местности (при наличии)
	X	Y			
1	2	3	4	5	6
1	436037.23	1283981.60	Картометрический	1.00	-
2	436206.25	1284032.85	Картометрический	1.00	-
3	436158.02	1284172.69	Картометрический	1.00	-
4	436144.47	1284174.43	Картометрический	1.00	-
5	436146.21	1284144.99	Картометрический	1.00	-
6	436043.84	1284140.90	Картометрический	1.00	-
7	436043.28	1284054.91	Картометрический	1.00	-
8	436043.19	1284041.29	Картометрический	1.00	-
1	436037.23	1283981.60	Картометрический	1.00	-
3. Сведения о характерных точках части (частей) границы объекта					
Обозначение характерных точек части границы	Координаты, м		Метод определения координат характерной точки	Средняя квадратическая погрешность положения характерной точки (Mt), м	Описание обозначения точки на местности (при наличии)
	X	Y			
1	2	3	4	5	6
Часть №					
-	-	-	-	-	-

Раздел 3

Сведения о местоположении измененных (уточненных) границ объекта							
1. Система координат: -							
2. Сведения о характерных точках границ объекта							
Обозначение характерных точек границ	Существующие координаты, м		Измененные (уточненные) координаты, м		Метод определения координат характерной точки	Средняя квадратическая погрешность положения характерной точки (Mt), м	Описание обозначения точки на местности (при наличии)
	X	Y	X	Y			
1	2	3	4	5	6	7	8
-	-	-	-	-	-	-	-
3.Сведения о характерных точках части (частей) границы объекта							
Часть №							
-	-	-	-	-	-	-	-

Раздел 4

План границ объекта

Масштаб 1:2000

Используемые условные знаки и обозначения:

	границы территориальной зоны
• 1	характерная точка границ территориальной зоны

Заместитель руководителя БУВО «Нормативно-проектный центр»

Подпись _____ А.В. Ромашов Дата « 30 » ноября 2020 г.

Место для оттиска печати (при наличии) лица, составившего описание местоположения границ объекта

ОПИСАНИЕ МЕСТОПОЛОЖЕНИЯ ГРАНИЦ

Зона ритуальных объектов - СН1

(наименование объекта, местоположение границ которого описано
(далее - объект)

Раздел 1

Сведения об объекте		
№ п/п	Характеристики объекта	Описание характеристик
1	2	3
1	Местоположение объекта	Воронежская область, Острогожский муниципальный район, Терновское сельское поселение, село Терновое
2	Площадь объекта ± величина погрешности определения площади (Р ± Дельта Р)	10041+/-351 м²
3	Иные характеристики объекта	-

Раздел 2

Сведения о местоположении границ объекта					
1. Система координат: МСК - 36, зона 1					
2. Сведения о характерных точках границ объекта					
Обозначение характерных точек границ	Координаты, м		Метод определения координат характерной точки	Средняя квадратическая погрешность положения характерной точки (Mt), м	Описание обозначения точки на местности (при наличии)
	X	Y			
1	2	3	4	5	6
1	436373.01	1284173.38	Аналитический	0.10	-
2	436435.45	1284210.10	Аналитический	0.10	-
3	436453.04	1284235.82	Аналитический	0.10	-
4	436466.23	1284249.45	Аналитический	0.10	-
5	436480.12	1284263.84	Аналитический	0.10	-
6	436443.25	1284309.75	Аналитический	0.10	-
7	436426.44	1284298.92	Аналитический	0.10	-
8	436390.38	1284275.39	Аналитический	0.10	-
9	436328.60	1284230.10	Аналитический	0.10	-
1	436373.01	1284173.38	Аналитический	0.10	-
3. Сведения о характерных точках части (частей) границы объекта					
Обозначение характерных точек части границы	Координаты, м		Метод определения координат характерной точки	Средняя квадратическая погрешность положения характерной точки (Mt), м	Описание обозначения точки на местности (при наличии)
	X	Y			
1	2	3	4	5	6
Часть №					
-	-	-	-	-	-

Раздел 3

Сведения о местоположении измененных (уточненных) границ объекта							
1. Система координат: -							
2. Сведения о характерных точках границ объекта							
Обозначение характерных точек границ	Существующие координаты, м		Измененные (уточненные) координаты, м		Метод определения координат характерной точки	Средняя квадратическая погрешность положения характерной точки (Mt), м	Описание обозначения точки на местности (при наличии)
	X	Y	X	Y			
1	2	3	4	5	6	7	8
-	-	-	-	-	-	-	-
3.Сведения о характерных точках части (частей) границы объекта							
Часть №							
-	-	-	-	-	-	-	-

Раздел 4

План границ объекта



Масштаб 1:1000

Используемые условные знаки и обозначения:

	границы территориальной зоны
• 1	характерная точка границ территориальной зоны

Заместитель руководителя БУВО «Нормативно-проектный центр»

Подпись _____ А.В. Ромашов Дата « 30 » ноября 2020 г.

Место для оттиска печати (при наличии) лица, составившего описание местоположения границ объекта

Приложение № 2
к правилам землепользования и застройки
Терновского сельского поселения
Острогожского муниципального района
Воронежской области

СВЕДЕНИЯ О ГРАНИЦАХ ТЕРРИТОРИАЛЬНЫХ ЗОН, СОДЕРЖАЩИЕ ГРАФИЧЕСКОЕ ОПИСАНИЕ МЕСТОПОЛОЖЕНИЯ ГРАНИЦ ТЕРРИТОРИАЛЬНЫХ ЗОН, ПЕРЕЧЕНЬ КООРДИНАТ ХАРАКТЕРНЫХ ТОЧЕК ГРАНИЦ ТЕРРИТОРИАЛЬНЫХ ЗОН ПОСЁЛКА ГОСЛЕСОПИТОМНИКА

ОПИСАНИЕ МЕСТОПОЛОЖЕНИЯ ГРАНИЦ

Зона застройки индивидуальными жилыми домами - Ж1

(наименование объекта, местоположение границ которого описано (далее - объект)

Раздел 1

Сведения об объекте		
№ п/п	Характеристики объекта	Описание характеристик
1	2	3
1	Местоположение объекта	Воронежская область, Острогожский муниципальный район, Терновское сельское поселение, посёлок Гослесопитомника
2	Площадь объекта ± величина погрешности определения площади (Р ± Дельта Р)	76551+/-968 м²
3	Иные характеристики объекта	-

Раздел 2

Сведения о местоположении границ объекта					
1. Система координат: МСК - 36, зона 1					
2. Сведения о характерных точках границ объекта					
Обозначение характерных точек границ	Координаты, м		Метод определения координат характерной точки	Средняя квадратическая погрешность положения характерной точки (Mt), м	Описание обозначения точки на местности (при наличии)
	X	Y			
1	2	3	4	5	6
1	439600.78	1287265.74	Картометрический	1.00	-
2	439867.23	1287272.04	Картометрический	1.00	-
3	439889.04	1287688.92	Картометрический	1.00	-
4	439885.40	1287748.04	Картометрический	1.00	-
5	439885.17	1287751.65	Картометрический	1.00	-
6	439889.62	1287788.07	Картометрический	1.00	-
7	439762.48	1287529.25	Картометрический	1.00	-
8	439762.12	1287528.52	Картометрический	1.00	-
9	439757.81	1287514.13	Картометрический	1.00	-
10	439757.24	1287512.25	Картометрический	1.00	-
11	439666.57	1287527.28	Картометрический	1.00	-
12	439639.82	1287435.04	Картометрический	1.00	-
13	439636.76	1287346.07	Картометрический	1.00	-
14	439634.16	1287335.07	Картометрический	1.00	-
15	439612.17	1287333.48	Картометрический	1.00	-
1	439600.78	1287265.74	Картометрический	1.00	-
3. Сведения о характерных точках части (частей) границы объекта					
Обозначение характерных точек части границы	Координаты, м		Метод определения координат характерной точки	Средняя квадратическая погрешность положения характерной точки (Mt), м	Описание обозначения точки на местности (при наличии)
	X	Y			
1	2	3	4	5	6
Часть №					
-	-	-	-	-	-

Раздел 3

Сведения о местоположении измененных (уточненных) границ объекта							
1. Система координат: -							
2. Сведения о характерных точках границ объекта							
Обозначение характерных точек границ	Существующие координаты, м		Измененные (уточненные) координаты, м		Метод определения координат характерной точки	Средняя квадратическая погрешность положения характерной точки (Mt), м	Описание обозначения точки на местности (при наличии)
	X	Y	X	Y			
1	2	3	4	5	6	7	8
-	-	-	-	-	-	-	-
3.Сведения о характерных точках части (частей) границы объекта							
Часть №							
-	-	-	-	-	-	-	-

Раздел 4

План границ объекта

Масштаб 1:5000

Используемые условные знаки и обозначения:

	границы территориальной зоны
	границы муниципального образования
• 1	характерная точка границ территориальной зоны

Заместитель руководителя БУВО «Нормативно-проектный центр»

Подпись _____ А.В. Ромашов Дата « 30 » ноября 2020 г.

Место для оттиска печати (при наличии) лица, составившего описание местоположения границ объекта

Приложение № 3
к правилам землепользования и застройки
Терновского сельского поселения
Острогожского муниципального района
Воронежской области

СВЕДЕНИЯ О ГРАНИЦАХ ТЕРРИТОРИАЛЬНЫХ ЗОН, СОДЕРЖАЩИЕ ГРАФИЧЕСКОЕ ОПИСАНИЕ МЕСТОПОЛОЖЕНИЯ ГРАНИЦ ТЕРРИТОРИАЛЬНЫХ ЗОН, ПЕРЕЧЕНЬ КООРДИНАТ ХАРАКТЕРНЫХ ТОЧЕК ГРАНИЦ ТЕРРИТОРИАЛЬНЫХ ЗОН СЕЛА ЕЗДОЧНОЕ

ОПИСАНИЕ МЕСТОПОЛОЖЕНИЯ ГРАНИЦ

Зона застройки индивидуальными жилыми домами - Ж1

(наименование объекта, местоположение границ которого описано (далее - объект)

Раздел 1

Сведения об объекте		
№ п/п	Характеристики объекта	Описание характеристик
1	2	3
1	Местоположение объекта	Воронежская область, Острогожский муниципальный район, Терновское сельское поселение, село Ездочное
2	Площадь объекта ± величина погрешности определения площади (Р ± Дельта Р)	644070+/-2809 м²
3	Иные характеристики объекта	-

Раздел 2

Сведения о местоположении границ объекта					
1. Система координат: МСК - 36, зона 1					
2. Сведения о характерных точках границ объекта					
Обозначение характерных точек границ	Координаты, м		Метод определения координат характерной точки	Средняя квадратическая погрешность положения характерной точки (Mt), м	Описание обозначения точки на местности (при наличии)
	X	Y			
1	2	3	4	5	6
1	442560.11	1283648.36	Картометрический	1.00	-
2	442577.07	1283659.13	Картометрический	1.00	-
3	442690.93	1283731.46	Картометрический	1.00	-
4	442661.19	1283915.61	Картометрический	1.00	-
5	442666.43	1284185.93	Картометрический	1.00	-
6	442674.09	1284199.56	Картометрический	1.00	-
7	442788.51	1284189.50	Картометрический	1.00	-
8	442813.38	1284201.86	Аналитический	0.10	-
9	442825.01	1284233.20	Картометрический	1.00	-
10	442825.03	1284313.88	Картометрический	1.00	-
11	442824.78	1284316.92	Картометрический	1.00	-
12	442821.19	1284359.69	Картометрический	1.00	-
13	442874.97	1284426.32	Картометрический	1.00	-
14	442853.63	1284501.91	Картометрический	1.00	-
15	442871.19	1284581.49	Картометрический	1.00	-
16	442831.58	1284593.61	Картометрический	1.00	-
17	442811.71	1284642.90	Картометрический	1.00	-
18	442818.21	1284677.21	Картометрический	1.00	-
19	442818.78	1284680.16	Картометрический	1.00	-
20	442852.25	1284742.68	Картометрический	1.00	-
21	442907.50	1284782.18	Картометрический	1.00	-
22	442922.30	1284826.34	Картометрический	1.00	-
23	442923.09	1284828.71	Картометрический	1.00	-
24	442925.07	1284870.44	Картометрический	1.00	-
25	442898.47	1284959.54	Картометрический	1.00	-
26	442898.00	1284961.13	Картометрический	1.00	-
27	442851.22	1285025.84	Картометрический	1.00	-
28	442818.31	1285031.15	Картометрический	1.00	-
29	442772.44	1285001.75	Картометрический	1.00	-
30	442742.98	1285012.16	Картометрический	1.00	-
31	442723.57	1285019.03	Картометрический	1.00	-
32	442713.47	1285023.32	Картометрический	1.00	-
33	442722.52	1285083.51	Картометрический	1.00	-
34	442701.12	1285103.51	Картометрический	1.00	-

1	2	3	4	5	6
35	442670.93	1285107.83	Картометрический	1.00	-
36	442623.03	1285135.94	Картометрический	1.00	-
37	442603.95	1285132.01	Картометрический	1.00	-
38	442538.41	1285132.79	Картометрический	1.00	-
39	442538.17	1285132.82	Картометрический	1.00	-
40	442456.49	1285143.14	Картометрический	1.00	-
41	442421.42	1285147.55	Картометрический	1.00	-
42	442433.45	1285123.23	Картометрический	1.00	-
43	442450.38	1285086.77	Картометрический	1.00	-
44	442462.75	1285052.20	Картометрический	1.00	-
45	442467.61	1285037.40	Картометрический	1.00	-
46	442474.80	1284997.09	Картометрический	1.00	-
47	442478.13	1284968.68	Картометрический	1.00	-
48	442477.96	1284944.96	Картометрический	1.00	-
49	442476.27	1284931.19	Картометрический	1.00	-
50	442473.02	1284905.42	Картометрический	1.00	-
51	442464.11	1284836.55	Картометрический	1.00	-
52	442463.11	1284829.74	Картометрический	1.00	-
53	442457.41	1284791.62	Картометрический	1.00	-
54	442449.25	1284737.43	Картометрический	1.00	-
55	442444.39	1284699.06	Картометрический	1.00	-
56	442441.55	1284666.23	Картометрический	1.00	-
57	442435.79	1284619.52	Картометрический	1.00	-
58	442433.74	1284580.57	Картометрический	1.00	-
59	442432.32	1284544.31	Картометрический	1.00	-
60	442430.96	1284502.34	Картометрический	1.00	-
61	442430.79	1284470.86	Картометрический	1.00	-
62	442431.27	1284454.98	Картометрический	1.00	-
63	442433.70	1284419.24	Картометрический	1.00	-
64	442437.66	1284360.44	Картометрический	1.00	-
65	442444.73	1284360.42	Картометрический	1.00	-
66	442447.13	1284348.69	Картометрический	1.00	-
67	442438.32	1284347.68	Картометрический	1.00	-
68	442438.96	1284340.77	Картометрический	1.00	-
69	442452.16	1284142.86	Картометрический	1.00	-
70	442456.42	1284091.34	Картометрический	1.00	-
71	442471.70	1284092.29	Картометрический	1.00	-
72	442518.91	1284097.88	Картометрический	1.00	-
73	442529.24	1284099.67	Картометрический	1.00	-
74	442536.22	1284058.61	Картометрический	1.00	-
75	442525.10	1284052.56	Картометрический	1.00	-
76	442526.04	1284014.88	Картометрический	1.00	-
77	442469.12	1284009.70	Картометрический	1.00	-
78	442460.29	1284008.83	Картометрический	1.00	-
79	442466.10	1283909.67	Картометрический	1.00	-
80	442478.11	1283831.03	Картометрический	1.00	-
81	442503.29	1283741.16	Картометрический	1.00	-
82	442524.01	1283675.72	Картометрический	1.00	-

1	2	3	4	5	6
1	442560.11	1283648.36	Картометрический	1.00	-
83	442636.92	1284814.93	Аналитический	0.10	-
84	442653.56	1284856.76	Аналитический	0.10	-
85	442706.11	1284855.92	Аналитический	0.10	-
86	442706.21	1284864.55	Аналитический	0.10	-
87	442688.03	1284864.88	Аналитический	0.10	-
88	442683.85	1284862.18	Аналитический	0.10	-
89	442616.29	1284867.98	Аналитический	0.10	-
90	442582.27	1284871.82	Аналитический	0.10	-
91	442575.21	1284872.34	Аналитический	0.10	-
92	442569.16	1284844.84	Аналитический	0.10	-
93	442565.84	1284824.06	Аналитический	0.10	-
83	442636.92	1284814.93	Аналитический	0.10	-
94	442455.09	1283720.22	Картометрический	1.00	-
95	442485.86	1283744.65	Картометрический	1.00	-
96	442466.68	1283834.32	Картометрический	1.00	-
97	442452.55	1283927.87	Картометрический	1.00	-
98	442442.86	1284036.72	Картометрический	1.00	-
99	442431.63	1284162.61	Картометрический	1.00	-
100	442424.27	1284258.29	Картометрический	1.00	-
101	442422.22	1284330.09	Картометрический	1.00	-
102	442387.86	1284326.86	Картометрический	1.00	-
103	442363.26	1284323.37	Картометрический	1.00	-
104	442360.55	1284367.53	Картометрический	1.00	-
105	442419.23	1284370.37	Картометрический	1.00	-
106	442416.07	1284418.25	Картометрический	1.00	-
107	442413.12	1284453.93	Картометрический	1.00	-
108	442412.89	1284470.88	Картометрический	1.00	-
109	442413.11	1284503.00	Картометрический	1.00	-
110	442415.15	1284546.31	Картометрический	1.00	-
111	442417.01	1284581.82	Картометрический	1.00	-
112	442419.86	1284621.76	Картометрический	1.00	-
113	442425.26	1284668.35	Картометрический	1.00	-
114	442428.55	1284700.93	Картометрический	1.00	-
115	442433.45	1284740.52	Картометрический	1.00	-
116	442441.97	1284794.53	Картометрический	1.00	-
117	442447.65	1284834.01	Картометрический	1.00	-
118	442459.47	1284908.12	Картометрический	1.00	-
119	442463.21	1284932.90	Картометрический	1.00	-
120	442463.72	1284946.50	Картометрический	1.00	-
121	442463.27	1284967.01	Картометрический	1.00	-
122	442461.24	1284989.97	Картометрический	1.00	-
123	442452.58	1285029.66	Картометрический	1.00	-
124	442447.72	1285044.46	Картометрический	1.00	-
125	442435.35	1285079.03	Картометрический	1.00	-
126	442418.42	1285115.49	Картометрический	1.00	-

1	2	3	4	5	6
127	442401.25	1285150.10	Картометрический	1.00	-
128	442372.54	1285072.98	Картометрический	1.00	-
129	442337.42	1284916.32	Картометрический	1.00	-
130	442336.59	1284913.98	Картометрический	1.00	-
131	442275.14	1284742.07	Картометрический	1.00	-
132	442274.76	1284740.60	Картометрический	1.00	-
133	442254.19	1284660.81	Картометрический	1.00	-
134	442229.34	1284517.70	Картометрический	1.00	-
135	442255.61	1284511.32	Картометрический	1.00	-
136	442298.29	1284477.42	Картометрический	1.00	-
137	442288.06	1284429.80	Картометрический	1.00	-
138	442329.63	1284384.83	Картометрический	1.00	-
139	442295.06	1284290.93	Картометрический	1.00	-
140	442282.77	1284235.91	Картометрический	1.00	-
141	442308.58	1284189.96	Картометрический	1.00	-
142	442308.65	1284189.12	Картометрический	1.00	-
143	442310.86	1284159.44	Картометрический	1.00	-
144	442290.93	1284144.27	Картометрический	1.00	-
145	442251.62	1284147.93	Картометрический	1.00	-
146	442248.73	1284104.71	Картометрический	1.00	-
147	442290.82	1283984.06	Картометрический	1.00	-
148	442297.95	1283926.37	Картометрический	1.00	-
149	442328.45	1283834.63	Картометрический	1.00	-
150	442387.24	1283791.01	Картометрический	1.00	-
94	442455.09	1283720.22	Картометрический	1.00	-

3. Сведения о характерных точках части (частей) границы объекта

Обозначение характерных точек части границы	Координаты, м		Метод определения координат характерной точки	Средняя квадратическая погрешность положения характерной точки (Mt), м	Описание обозначения точки на местности (при наличии)
	X	Y			
1	2	3	4	5	6
Часть №					
-	-	-	-	-	-

Раздел 3

Сведения о местоположении измененных (уточненных) границ объекта							
1. Система координат: -							
2. Сведения о характерных точках границ объекта							
Обозначение характерных точек границ	Существующие координаты, м		Измененные (уточненные) координаты, м		Метод определения координат характерной точки	Средняя квадратическая погрешность положения характерной точки (Mt), м	Описание обозначения точки на местности (при наличии)
	X	Y	X	Y			
1	2	3	4	5	6	7	8
-	-	-	-	-	-	-	-
3.Сведения о характерных точках части (частей) границы объекта							
Часть №							
-	-	-	-	-	-	-	-

Раздел 4

План границ объекта

Используемые условные знаки и обозначения:

граница территориальной зоны

граница муниципального образования

1 характерная точка границ территориальной зоны

Масштаб 1:5000

Заместитель руководителя БУВО «Нормативно-проектный центр»

Подпись А.В. Ромашов Дата « 30 » ноября 2020 г.

Место для оттиска печати (при наличии) лица, составившего описание местоположения границ объекта

ОПИСАНИЕ МЕСТОПОЛОЖЕНИЯ ГРАНИЦ

Общественно-деловая зона - ОД

(наименование объекта, местоположение границ которого описано (далее - объект)

Раздел 1

Сведения об объекте		
№ п/п	Характеристики объекта	Описание характеристик
1	2	3
1	Местоположение объекта	Воронежская область, Острогожский муниципальный район, Терновское сельское поселение, село Ездочное
2	Площадь объекта ± величина погрешности определения площади (Р ± Дельта Р)	8178+/-317 м²
3	Иные характеристики объекта	-

Раздел 2

Сведения о местоположении границ объекта					
1. Система координат: МСК - 36, зона 1					
2. Сведения о характерных точках границ объекта					
Обозначение характерных точек границ	Координаты, м		Метод определения координат характерной точки	Средняя квадратическая погрешность положения характерной точки (Mt), м	Описание обозначения точки на местности (при наличии)
	X	Y			
1	2	3	4	5	6
1	442460.29	1284008.83	Картометрический	1.00	-
2	442469.12	1284009.70	Картометрический	1.00	-
3	442526.04	1284014.88	Картометрический	1.00	-
4	442525.10	1284052.56	Картометрический	1.00	-
5	442536.22	1284058.61	Картометрический	1.00	-
6	442529.24	1284099.67	Картометрический	1.00	-
7	442518.91	1284097.88	Картометрический	1.00	-
8	442471.70	1284092.29	Картометрический	1.00	-
9	442456.42	1284091.34	Картометрический	1.00	-
1	442460.29	1284008.83	Картометрический	1.00	-
10	442363.26	1284323.37	Картометрический	1.00	-
11	442387.86	1284326.86	Картометрический	1.00	-
12	442422.22	1284330.09	Картометрический	1.00	-
13	442421.96	1284339.22	Картометрический	1.00	-
14	442421.12	1284346.69	Картометрический	1.00	-
15	442403.72	1284345.58	Картометрический	1.00	-
16	442402.83	1284357.51	Картометрический	1.00	-
17	442420.03	1284358.36	Картометрический	1.00	-
18	442419.23	1284370.37	Картометрический	1.00	-
19	442360.55	1284367.53	Картометрический	1.00	-
10	442363.26	1284323.37	Картометрический	1.00	-
3. Сведения о характерных точках части (частей) границы объекта					
Обозначение характерных точек части границы	Координаты, м		Метод определения координат характерной точки	Средняя квадратическая погрешность положения характерной точки (Mt), м	Описание обозначения точки на местности (при наличии)
	X	Y			
1	2	3	4	5	6
Часть №					
-	-	-	-	-	-

Раздел 3

Сведения о местоположении измененных (уточненных) границ объекта							
1. Система координат: -							
2. Сведения о характерных точках границ объекта							
Обозначение характерных точек границ	Существующие координаты, м		Измененные (уточненные) координаты, м		Метод определения координат характерной точки	Средняя квадратическая погрешность положения характерной точки (Mt), м	Описание обозначения точки на местности (при наличии)
	X	Y	X	Y			
1	2	3	4	5	6	7	8
-	-	-	-	-	-	-	-
3.Сведения о характерных точках части (частей) границы объекта							
Часть №							
-	-	-	-	-	-	-	-

Раздел 4

План границ объекта

Используемые условные знаки и обозначения:

границы территориальной зоны

• 1 характерная точка границ территориальной зоны

Масштаб 1:2000

Заместитель руководителя БУВО «Нормативно-проектный центр»

Подпись _____ А.В. Ромашов Дата « 30 » ноября 2020 г.

Место для оттиска печати (при наличии) лица, составившего описание местоположения границ объекта

ОПИСАНИЕ МЕСТОПОЛОЖЕНИЯ ГРАНИЦ

Зона улиц, дорог, инженерной и транспортной инфраструктуры - ИТ1

(наименование объекта, местоположение границ которого описано (далее - объект)

Раздел 1

Сведения об объекте		
№ п/п	Характеристики объекта	Описание характеристик
1	2	3
1	Местоположение объекта	Воронежская область, Острогожский муниципальный район, Терновское сельское поселение, село Ездочное
2	Площадь объекта ± величина погрешности определения площади (Р ± Дельта Р)	25280+/-556 м²
3	Иные характеристики объекта	-

Раздел 2

Сведения о местоположении границ объекта					
1. Система координат: МСК - 36, зона 1					
2. Сведения о характерных точках границ объекта					
Обозначение характерных точек границ	Координаты, м		Метод определения координат характерной точки	Средняя квадратическая погрешность положения характерной точки (Mt), м	Описание обозначения точки на местности (при наличии)
	X	Y			
1	2	3	4	5	6
1	442524.01	1283675.72	Картометрический	1.00	-
2	442503.29	1283741.16	Картометрический	1.00	-
3	442478.11	1283831.03	Картометрический	1.00	-
4	442466.10	1283909.67	Картометрический	1.00	-
5	442460.29	1284008.83	Картометрический	1.00	-
6	442456.42	1284091.34	Картометрический	1.00	-
7	442452.16	1284142.86	Картометрический	1.00	-
8	442438.96	1284340.77	Картометрический	1.00	-
9	442438.32	1284347.68	Картометрический	1.00	-
10	442447.13	1284348.69	Картометрический	1.00	-
11	442444.73	1284360.42	Картометрический	1.00	-
12	442437.66	1284360.44	Картометрический	1.00	-
13	442433.70	1284419.24	Картометрический	1.00	-
14	442431.27	1284454.98	Картометрический	1.00	-
15	442430.79	1284470.86	Картометрический	1.00	-
16	442430.96	1284502.34	Картометрический	1.00	-
17	442432.32	1284544.31	Картометрический	1.00	-
18	442433.74	1284580.57	Картометрический	1.00	-
19	442435.79	1284619.52	Картометрический	1.00	-
20	442441.55	1284666.23	Картометрический	1.00	-
21	442444.39	1284699.06	Картометрический	1.00	-
22	442449.25	1284737.43	Картометрический	1.00	-
23	442457.41	1284791.62	Картометрический	1.00	-
24	442463.11	1284829.74	Картометрический	1.00	-
25	442464.11	1284836.55	Картометрический	1.00	-
26	442473.02	1284905.42	Картометрический	1.00	-
27	442476.27	1284931.19	Картометрический	1.00	-
28	442477.96	1284944.96	Картометрический	1.00	-
29	442478.13	1284968.68	Картометрический	1.00	-
30	442474.80	1284997.09	Картометрический	1.00	-
31	442467.61	1285037.40	Картометрический	1.00	-
32	442462.75	1285052.20	Картометрический	1.00	-
33	442450.38	1285086.77	Картометрический	1.00	-
34	442433.45	1285123.23	Картометрический	1.00	-

1	2	3	4	5	6
35	442421.42	1285147.55	Картометрический	1.00	-
36	442401.25	1285150.10	Картометрический	1.00	-
37	442418.42	1285115.49	Картометрический	1.00	-
38	442435.35	1285079.03	Картометрический	1.00	-
39	442447.72	1285044.46	Картометрический	1.00	-
40	442452.58	1285029.66	Картометрический	1.00	-
41	442461.24	1284989.97	Картометрический	1.00	-
42	442463.27	1284967.01	Картометрический	1.00	-
43	442463.72	1284946.50	Картометрический	1.00	-
44	442463.21	1284932.90	Картометрический	1.00	-
45	442459.47	1284908.12	Картометрический	1.00	-
46	442447.65	1284834.01	Картометрический	1.00	-
47	442441.97	1284794.53	Картометрический	1.00	-
48	442433.45	1284740.52	Картометрический	1.00	-
49	442428.55	1284700.93	Картометрический	1.00	-
50	442425.26	1284668.35	Картометрический	1.00	-
51	442419.86	1284621.76	Картометрический	1.00	-
52	442417.01	1284581.82	Картометрический	1.00	-
53	442415.15	1284546.31	Картометрический	1.00	-
54	442413.11	1284503.00	Картометрический	1.00	-
55	442412.89	1284470.88	Картометрический	1.00	-
56	442413.12	1284453.93	Картометрический	1.00	-
57	442416.07	1284418.25	Картометрический	1.00	-
58	442420.03	1284358.36	Картометрический	1.00	-
59	442402.83	1284357.51	Картометрический	1.00	-
60	442403.72	1284345.58	Картометрический	1.00	-
61	442421.12	1284346.69	Картометрический	1.00	-
62	442421.96	1284339.22	Картометрический	1.00	-
63	442422.22	1284330.09	Картометрический	1.00	-
64	442424.27	1284258.29	Картометрический	1.00	-
65	442431.63	1284162.61	Картометрический	1.00	-
66	442442.86	1284036.72	Картометрический	1.00	-
67	442452.55	1283927.87	Картометрический	1.00	-
68	442466.68	1283834.32	Картометрический	1.00	-
69	442485.86	1283744.65	Картометрический	1.00	-
70	442455.09	1283720.22	Картометрический	1.00	-
1	442524.01	1283675.72	Картометрический	1.00	-

3. Сведения о характерных точках части (частей) границы объекта

Обозначение характерных точек части границы	Координаты, м		Метод определения координат характерной точки	Средняя квадратическая погрешность положения характерной точки (Mt), м	Описание обозначения точки на местности (при наличии)
	X	Y			
1	2	3	4	5	6
Часть №					
-	-	-	-	-	-

Раздел 3

Сведения о местоположении измененных (уточненных) границ объекта							
1. Система координат: -							
2. Сведения о характерных точках границ объекта							
Обозначение характерных точек границ	Существующие координаты, м		Измененные (уточненные) координаты, м		Метод определения координат характерной точки	Средняя квадратическая погрешность положения характерной точки (Mt), м	Описание обозначения точки на местности (при наличии)
	X	Y	X	Y			
1	2	3	4	5	6	7	8
-	-	-	-	-	-	-	-
3.Сведения о характерных точках части (частей) границы объекта							
Часть №							
-	-	-	-	-	-	-	-

План границ объекта

Используемые условные знаки и обозначения:

- границы территориальной зоны
- границы муниципального образования
- 1 — характерная точка границ территориальной зоны

Масштаб 1:5000

Заместитель руководителя БУВО «Нормативно-проектный центр»

Подпись _____ А.В. Ромашов Дата « 30 » ноября 2020 г.

Место для оттиска печати (при наличии) лица, составившего описание местоположения границ объекта

ОПИСАНИЕ МЕСТОПОЛОЖЕНИЯ ГРАНИЦ

Зона ритуальных объектов - СН1

(наименование объекта, местоположение границ которого описано
(далее - объект)

Раздел 1

Сведения об объекте		
№ п/п	Характеристики объекта	Описание характеристик
1	2	3
1	Местоположение объекта	Воронежская область, Острогожский муниципальный район, Терновское сельское поселение, село Ездочное
2	Площадь объекта ± величина погрешности определения площади (Р ± Дельта Р)	4246+/-228 м²
3	Иные характеристики объекта	-

Раздел 2

Сведения о местоположении границ объекта					
1. Система координат: МСК - 36, зона 1					
2. Сведения о характерных точках границ объекта					
Обозначение характерных точек границ	Координаты, м		Метод определения координат характерной точки	Средняя квадратическая погрешность положения характерной точки (Mt), м	Описание обозначения точки на местности (при наличии)
	X	Y			
1	2	3	4	5	6
1	442636.92	1284814.93	Аналитический	0.10	-
2	442653.56	1284856.76	Аналитический	0.10	-
3	442706.11	1284855.92	Аналитический	0.10	-
4	442706.21	1284864.55	Аналитический	0.10	-
5	442688.03	1284864.88	Аналитический	0.10	-
6	442683.85	1284862.18	Аналитический	0.10	-
7	442616.29	1284867.98	Аналитический	0.10	-
8	442582.27	1284871.82	Аналитический	0.10	-
9	442575.21	1284872.34	Аналитический	0.10	-
10	442569.16	1284844.84	Аналитический	0.10	-
11	442565.84	1284824.06	Аналитический	0.10	-
1	442636.92	1284814.93	Аналитический	0.10	-
3. Сведения о характерных точках части (частей) границы объекта					
Обозначение характерных точек части границы	Координаты, м		Метод определения координат характерной точки	Средняя квадратическая погрешность положения характерной точки (Mt), м	Описание обозначения точки на местности (при наличии)
	X	Y			
1	2	3	4	5	6
Часть №					
-	-	-	-	-	-

Раздел 3

Сведения о местоположении измененных (уточненных) границ объекта							
1. Система координат: -							
2. Сведения о характерных точках границ объекта							
Обозначение характерных точек границ	Существующие координаты, м		Измененные (уточненные) координаты, м		Метод определения координат характерной точки	Средняя квадратическая погрешность положения характерной точки (Mt), м	Описание обозначения точки на местности (при наличии)
	X	Y	X	Y			
1	2	3	4	5	6	7	8
-	-	-	-	-	-	-	-
3.Сведения о характерных точках части (частей) границы объекта							
Часть №							
-	-	-	-	-	-	-	-

Раздел 4

План границ объекта

Масштаб 1:1000

Используемые условные знаки и обозначения:

	границы территориальной зоны
• 1	характерная точка границ территориальной зоны

Заместитель руководителя БУВО «Нормативно-проектный центр»

Подпись _____ А.В. Ромашов Дата « 30 » ноября 2020 г.

Место для оттиска печати (при наличии) лица, составившего описание местоположения границ объекта

Приложение № 4
к правилам землепользования и застройки
Терновского сельского поселения
Острогожского муниципального района
Воронежской области

СВЕДЕНИЯ О ГРАНИЦАХ ТЕРРИТОРИАЛЬНЫХ ЗОН, СОДЕРЖАЩИЕ ГРАФИЧЕСКОЕ ОПИСАНИЕ МЕСТОПОЛОЖЕНИЯ ГРАНИЦ ТЕРРИТОРИАЛЬНЫХ ЗОН, ПЕРЕЧЕНЬ КООРДИНАТ ХАРАКТЕРНЫХ ТОЧЕК ГРАНИЦ ТЕРРИТОРИАЛЬНЫХ ЗОН, РАСПОЛОЖЕННЫХ ЗА ГРАНИЦАМИ НАСЕЛЕННЫХ ПУНКТОВ НА ТЕРРИТОРИИ ТЕРНОВСКОГО СЕЛЬСКОГО ПОСЕЛЕНИЯ

ОПИСАНИЕ МЕСТОПОЛОЖЕНИЯ ГРАНИЦ

Зона улиц, дорог, инженерной и транспортной инфраструктуры - ИТ1

(наименование объекта, местоположение границ которого описано (далее - объект)

Раздел 1

Сведения об объекте		
№ п/п	Характеристики объекта	Описание характеристик
1	2	3
1	Местоположение объекта	Воронежская область, Острогожский муниципальный район, Терновское сельское поселение
2	Площадь объекта ± величина погрешности определения площади (Р ± Дельта Р)	438352+/-11586 м²
3	Иные характеристики объекта	-

Раздел 2

Сведения о местоположении границ объекта					
1. Система координат: МСК - 36, зона 1					
2. Сведения о характерных точках границ объекта					
Обозначение характерных точек границ	Координаты, м		Метод определения координат характерной точки	Средняя квадратическая погрешность положения характерной точки (Mt), м	Описание обозначения точки на местности (при наличии)
	X	Y			
1	2	3	4	5	6
1	442421.42	1285147.55	Картометрический	1.00	-
2	442410.84	1285168.96	Картометрический	1.00	-
3	442387.26	1285207.37	Картометрический	1.00	-
4	442358.50	1285248.02	Картометрический	1.00	-
5	442351.60	1285255.83	Картометрический	1.00	-
6	442340.76	1285265.56	Картометрический	1.00	-
7	442308.35	1285292.71	Картометрический	1.00	-
8	442284.48	1285315.89	Картометрический	1.00	-
9	442270.42	1285334.63	Картометрический	1.00	-
10	442263.70	1285345.92	Картометрический	1.00	-
11	442251.29	1285366.16	Картометрический	1.00	-
12	442251.36	1285367.52	Аналитический	0.30	-
13	442268.89	1285383.98	Аналитический	0.30	-
14	442291.92	1285400.81	Аналитический	0.30	-
15	442318.30	1285417.60	Аналитический	0.30	-
16	442347.69	1285433.34	Аналитический	0.30	-
17	442419.18	1285453.17	Аналитический	0.30	-
18	442452.79	1285452.79	Аналитический	0.30	-
19	442480.28	1285450.43	Аналитический	0.30	-
20	442515.18	1285446.76	Аналитический	0.30	-
21	442576.18	1285434.12	Аналитический	0.30	-
22	442766.85	1285393.70	Аналитический	0.30	-
23	442833.00	1285377.60	Аналитический	0.30	-
24	442838.71	1285374.39	Аналитический	0.30	-
25	442847.35	1285364.24	Аналитический	0.30	-
26	442853.91	1285360.42	Аналитический	0.30	-
27	442861.15	1285361.03	Аналитический	0.30	-
28	442864.93	1285363.21	Аналитический	0.30	-
29	442868.76	1285367.89	Аналитический	0.30	-
30	442872.56	1285381.61	Аналитический	0.30	-
31	442877.27	1285402.45	Аналитический	0.30	-
32	442873.19	1285412.75	Аналитический	0.30	-
33	442862.24	1285415.60	Аналитический	0.30	-
34	442841.12	1285416.51	Аналитический	0.30	-

1	2	3	4	5	6
35	442774.29	1285430.92	Аналитический	0.30	-
36	442703.03	1285449.28	Аналитический	0.30	-
37	442685.30	1285453.10	Аналитический	0.30	-
38	442685.75	1285460.45	Аналитический	0.30	-
39	442674.78	1285463.38	Аналитический	0.30	-
40	442667.44	1285460.13	Аналитический	0.30	-
41	442586.66	1285476.88	Аналитический	0.30	-
42	442521.96	1285490.28	Аналитический	0.30	-
43	442484.46	1285494.23	Аналитический	0.30	-
44	442452.91	1285496.95	Аналитический	0.30	-
45	442415.39	1285497.14	Аналитический	0.30	-
46	442351.94	1285480.31	Аналитический	0.30	-
47	442330.38	1285472.83	Аналитический	0.30	-
48	442296.60	1285455.94	Аналитический	0.30	-
49	442267.10	1285437.17	Аналитический	0.30	-
50	442240.61	1285417.82	Аналитический	0.30	-
51	442205.19	1285384.04	Аналитический	0.30	-
52	442139.70	1285318.28	Аналитический	0.30	-
53	442031.46	1285225.13	Аналитический	0.30	-
54	441948.10	1285145.56	Аналитический	0.30	-
55	441893.84	1285101.25	Аналитический	0.30	-
56	441799.99	1285070.96	Аналитический	0.30	-
57	441768.80	1285062.78	Аналитический	0.30	-
58	441749.99	1285057.74	Аналитический	0.30	-
59	441704.49	1285056.58	Аналитический	0.30	-
60	441659.41	1285062.55	Аналитический	0.30	-
61	441631.15	1285069.33	Аналитический	0.30	-
62	441602.92	1285087.33	Аналитический	0.30	-
63	441560.91	1285106.86	Аналитический	0.30	-
64	441471.82	1285185.55	Аналитический	0.30	-
65	441282.64	1285352.63	Аналитический	0.30	-
66	441111.06	1285506.82	Аналитический	0.30	-
67	440898.24	1285694.28	Аналитический	0.30	-
68	440805.53	1285778.50	Аналитический	0.30	-
69	440521.54	1286036.53	Аналитический	0.30	-
70	440482.26	1286072.22	Аналитический	0.30	-
71	440431.16	1286120.59	Аналитический	0.30	-
72	440276.16	1286259.47	Аналитический	0.30	-
73	440157.93	1286360.47	Аналитический	0.30	-
74	440127.11	1286387.21	Аналитический	0.30	-
75	440052.94	1286447.73	Аналитический	0.30	-
76	439979.78	1286486.55	Аналитический	0.30	-
77	439985.23	1286500.35	Аналитический	0.30	-
78	439969.50	1286506.20	Аналитический	0.30	-
79	439961.79	1286493.81	Аналитический	0.30	-
80	439944.60	1286500.05	Аналитический	0.30	-
81	439856.28	1286511.96	Аналитический	0.30	-
82	439823.73	1286516.51	Аналитический	0.30	-

1	2	3	4	5	6
83	439787.54	1286520.79	Аналитический	0.30	-
84	439743.49	1286521.80	Аналитический	0.30	-
85	439675.22	1286514.57	Аналитический	0.30	-
86	439589.80	1286498.84	Аналитический	0.30	-
87	439301.49	1286453.02	Аналитический	0.30	-
88	439204.16	1286435.34	Аналитический	0.30	-
89	439058.93	1286408.64	Аналитический	0.30	-
90	438143.75	1286214.63	Аналитический	0.30	-
91	437668.43	1286125.50	Аналитический	0.30	-
92	437262.01	1286034.12	Аналитический	0.30	-
93	436996.96	1285980.33	Аналитический	0.30	-
94	436928.56	1285970.40	Аналитический	0.30	-
95	436909.99	1285968.79	Аналитический	0.30	-
96	436905.31	1285972.58	Аналитический	0.30	-
97	436905.54	1285979.48	Аналитический	0.30	-
98	436907.29	1285987.60	Аналитический	0.30	-
99	436892.99	1285985.95	Аналитический	0.30	-
100	436882.20	1285972.19	Аналитический	0.30	-
101	436872.81	1285965.58	Аналитический	0.30	-
102	436799.67	1285972.68	Аналитический	0.30	-
103	436759.69	1285976.94	Аналитический	0.30	-
104	436670.97	1286003.61	Аналитический	0.30	-
105	436596.45	1286032.77	Аналитический	0.30	-
106	436523.71	1286080.72	Аналитический	0.30	-
107	436449.73	1286143.83	Аналитический	0.30	-
108	436405.02	1286196.61	Аналитический	0.30	-
109	436339.95	1286292.27	Аналитический	0.30	-
110	436222.00	1286459.72	Аналитический	0.30	-
111	436179.25	1286526.48	Аналитический	0.30	-
112	436182.67	1286539.07	Аналитический	0.30	-
113	436189.04	1286553.39	Аналитический	0.30	-
114	436192.75	1286569.83	Аналитический	0.30	-
115	436193.81	1286598.47	Аналитический	0.30	-
116	436185.82	1286599.57	Аналитический	0.30	-
117	436184.38	1286565.59	Аналитический	0.30	-
118	436177.87	1286546.08	Аналитический	0.30	-
119	436174.52	1286530.10	Аналитический	0.30	-
120	436165.51	1286563.83	Аналитический	0.30	-
121	436135.84	1286606.44	Аналитический	0.30	-
122	436105.34	1286628.89	Аналитический	0.30	-
123	435977.14	1286821.32	Аналитический	0.30	-
124	435764.25	1287130.15	Аналитический	0.30	-
125	435737.98	1287133.23	Аналитический	0.30	-
126	435706.35	1287136.91	Аналитический	0.30	-
127	435925.90	1286822.32	Аналитический	0.30	-
128	435933.45	1286796.97	Аналитический	0.30	-
129	435937.43	1286788.32	Аналитический	0.30	-
130	435946.63	1286791.48	Аналитический	0.30	-

1	2	3	4	5	6
131	435944.10	1286806.25	Аналитический	0.30	-
132	435944.46	1286808.76	Аналитический	0.30	-
133	435946.11	1286809.55	Аналитический	0.30	-
134	436091.37	1286576.28	Аналитический	0.30	-
135	436184.71	1286436.85	Аналитический	0.30	-
136	436303.61	1286267.47	Аналитический	0.30	-
137	436369.94	1286169.95	Аналитический	0.30	-
138	436418.47	1286112.67	Аналитический	0.30	-
139	436497.23	1286045.48	Аналитический	0.30	-
140	436576.11	1285993.49	Аналитический	0.30	-
141	436656.59	1285961.99	Аналитический	0.30	-
142	436750.95	1285933.62	Аналитический	0.30	-
143	436795.21	1285928.90	Аналитический	0.30	-
144	436871.63	1285925.16	Аналитический	0.30	-
145	436867.38	1285910.25	Аналитический	0.30	-
146	436857.92	1285866.74	Аналитический	0.30	-
147	436832.22	1285770.10	Аналитический	0.30	-
148	436806.53	1285673.46	Аналитический	0.30	-
149	436780.84	1285576.81	Аналитический	0.30	-
150	436755.14	1285480.17	Аналитический	0.30	-
151	436729.45	1285383.53	Аналитический	0.30	-
152	436716.59	1285335.15	Аналитический	0.30	-
153	436704.27	1285286.75	Аналитический	0.30	-
154	436679.60	1285189.84	Аналитический	0.30	-
155	436662.14	1285121.27	Аналитический	0.30	-
156	436655.42	1285092.81	Аналитический	0.30	-
157	436646.16	1285053.54	Аналитический	0.30	-
158	436635.31	1284994.88	Аналитический	0.30	-
159	436617.12	1284896.55	Аналитический	0.30	-
160	436609.20	1284853.71	Аналитический	0.30	-
161	436607.35	1284835.78	Аналитический	0.30	-
162	436607.14	1284816.23	Аналитический	0.30	-
163	436608.40	1284797.42	Аналитический	0.30	-
164	436615.07	1284697.64	Аналитический	0.30	-
165	436618.62	1284644.57	Аналитический	0.30	-
166	436620.22	1284617.39	Аналитический	0.30	-
167	436619.94	1284597.81	Аналитический	0.30	-
168	436619.66	1284578.31	Аналитический	0.30	-
169	436614.89	1284547.93	Аналитический	0.30	-
170	436608.18	1284528.40	Аналитический	0.30	-
171	436632.02	1284514.97	Картометрический	1.00	-
172	436631.63	1284544.86	Картометрический	1.00	-
173	436635.11	1284566.74	Картометрический	1.00	-
174	436636.61	1284576.20	Картометрический	1.00	-
175	436637.17	1284616.64	Картометрический	1.00	-
176	436635.55	1284645.56	Картометрический	1.00	-
177	436634.27	1284666.53	Картометрический	1.00	-
178	436630.93	1284720.34	Картометрический	1.00	-

1	2	3	4	5	6
179	436630.02	1284736.35	Картометрический	1.00	-
180	436628.20	1284766.35	Картометрический	1.00	-
181	436625.36	1284813.07	Картометрический	1.00	-
182	436624.88	1284830.88	Картометрический	1.00	-
183	436626.13	1284840.52	Картометрический	1.00	-
184	436627.31	1284849.60	Картометрический	1.00	-
185	436630.20	1284865.84	Картометрический	1.00	-
186	436647.74	1284964.29	Аналитический	0.30	-
187	436663.26	1285051.42	Аналитический	0.30	-
188	436666.14	1285062.55	Аналитический	0.30	-
189	436680.25	1285117.16	Аналитический	0.30	-
190	436691.01	1285159.41	Аналитический	0.30	-
191	436715.68	1285256.32	Аналитический	0.30	-
192	436734.70	1285331.04	Аналитический	0.30	-
193	436740.56	1285353.17	Аналитический	0.30	-
194	436766.17	1285449.84	Аналитический	0.30	-
195	436791.78	1285546.50	Аналитический	0.30	-
196	436817.39	1285643.17	Аналитический	0.30	-
197	436843.00	1285739.84	Аналитический	0.30	-
198	436868.60	1285836.50	Аналитический	0.30	-
199	436880.75	1285882.35	Аналитический	0.30	-
200	436890.22	1285910.53	Аналитический	0.30	-
201	436898.91	1285921.68	Аналитический	0.30	-
202	436905.38	1285924.36	Аналитический	0.30	-
203	436933.62	1285926.68	Аналитический	0.30	-
204	437004.50	1285936.97	Аналитический	0.30	-
205	437270.71	1285991.00	Аналитический	0.30	-
206	437667.33	1286079.90	Аналитический	0.30	-
207	438150.16	1286170.34	Аналитический	0.30	-
208	438625.21	1286262.96	Аналитический	0.30	-
209	438625.71	1286256.92	Аналитический	0.30	-
210	438624.78	1286235.99	Аналитический	0.30	-
211	438639.39	1286239.03	Аналитический	0.30	-
212	438640.49	1286249.69	Аналитический	0.30	-
213	438639.79	1286264.21	Аналитический	0.30	-
214	439064.44	1286350.62	Аналитический	0.30	-
215	439262.95	1286390.56	Аналитический	0.30	-
216	439598.04	1286455.62	Аналитический	0.30	-
217	439681.52	1286470.99	Аналитический	0.30	-
218	439745.31	1286477.74	Аналитический	0.30	-
219	439784.44	1286476.85	Аналитический	0.30	-
220	439818.09	1286472.87	Аналитический	0.30	-
221	439849.04	1286468.54	Аналитический	0.30	-
222	439934.49	1286457.72	Аналитический	0.30	-
223	439941.68	1286455.45	Аналитический	0.30	-
224	439959.80	1286447.24	Аналитический	0.30	-
225	439979.26	1286433.16	Аналитический	0.30	-
226	439981.58	1286435.86	Аналитический	0.30	-

1	2	3	4	5	6
227	440030.22	1286410.15	Аналитический	0.30	-
228	440098.63	1286353.87	Аналитический	0.30	-
229	440128.99	1286327.31	Аналитический	0.30	-
230	440252.37	1286222.15	Аналитический	0.30	-
231	440404.10	1286085.56	Аналитический	0.30	-
232	440494.28	1286001.73	Аналитический	0.30	-
233	440775.49	1285746.66	Аналитический	0.30	-
234	440866.29	1285663.94	Аналитический	0.30	-
235	441063.90	1285486.34	Аналитический	0.30	-
236	441269.58	1285302.62	Аналитический	0.30	-
237	441445.92	1285145.73	Аналитический	0.30	-
238	441535.75	1285064.30	Аналитический	0.30	-
239	441539.67	1285056.55	Аналитический	0.30	-
240	441536.13	1285044.03	Аналитический	0.30	-
241	441547.83	1285037.55	Аналитический	0.30	-
242	441556.72	1285052.93	Аналитический	0.30	-
243	441561.37	1285054.86	Аналитический	0.30	-
244	441579.63	1285047.87	Аналитический	0.30	-
245	441616.15	1285027.67	Аналитический	0.30	-
246	441651.37	1285019.23	Аналитический	0.30	-
247	441702.15	1285012.50	Аналитический	0.30	-
248	441756.35	1285013.88	Аналитический	0.30	-
249	441780.08	1285020.26	Аналитический	0.30	-
250	441814.27	1285029.22	Аналитический	0.30	-
251	441913.47	1285062.63	Аналитический	0.30	-
252	441971.56	1285108.28	Аналитический	0.30	-
253	442064.73	1285196.23	Аналитический	0.30	-
254	442169.34	1285285.94	Аналитический	0.30	-
255	442231.60	1285347.96	Аналитический	0.30	-
256	442232.20	1285347.94	Картометрический	1.00	-
257	442241.01	1285343.39	Картометрический	1.00	-
258	442248.72	1285335.49	Картометрический	1.00	-
259	442256.48	1285322.42	Картометрический	1.00	-
260	442270.67	1285304.00	Картометрический	1.00	-
261	442296.72	1285279.09	Картометрический	1.00	-
262	442331.11	1285250.58	Картометрический	1.00	-
263	442340.20	1285243.14	Картометрический	1.00	-
264	442347.10	1285235.33	Картометрический	1.00	-
265	442373.35	1285197.22	Картометрический	1.00	-
266	442396.93	1285158.81	Картометрический	1.00	-
267	442401.25	1285150.10	Картометрический	1.00	-
1	442421.42	1285147.55	Картометрический	1.00	-
268	435123.69	1282388.50	Картометрический	5.00	-
269	435159.54	1282480.48	Картометрический	5.00	-
270	435195.86	1282573.65	Картометрический	5.00	-
271	435200.16	1282584.69	Картометрический	5.00	-
272	435232.19	1282666.82	Картометрический	5.00	-

1	2	3	4	5	6
273	435268.52	1282759.99	Картометрический	5.00	-
274	435304.85	1282853.15	Картометрический	5.00	-
275	435327.48	1282911.17	Картометрический	5.00	-
276	435339.79	1282946.83	Картометрический	5.00	-
277	435372.40	1283041.36	Картометрический	1.00	-
278	435381.64	1283068.13	Картометрический	1.00	-
279	435402.61	1283134.06	Картометрический	1.00	-
280	435404.19	1283136.00	Картометрический	1.00	-
281	435420.58	1283156.13	Картометрический	1.00	-
282	435445.27	1283168.22	Картометрический	1.00	-
283	435474.49	1283172.75	Картометрический	1.00	-
284	435491.26	1283170.07	Картометрический	1.00	-
285	435504.73	1283167.92	Картометрический	1.00	-
286	435588.95	1283148.82	Картометрический	1.00	-
287	435644.74	1283136.17	Картометрический	1.00	-
288	435686.82	1283128.38	Картометрический	1.00	-
289	435693.16	1283127.21	Картометрический	1.00	-
290	435735.05	1283123.09	Картометрический	1.00	-
291	435750.16	1283124.03	Картометрический	1.00	-
292	435772.11	1283135.45	Картометрический	1.00	-
293	435776.99	1283145.95	Картометрический	1.00	-
294	435778.71	1283149.65	Картометрический	1.00	-
295	435779.92	1283164.12	Картометрический	1.00	-
296	435769.15	1283167.97	Картометрический	1.00	-
297	435768.16	1283153.30	Картометрический	1.00	-
298	435763.92	1283146.17	Картометрический	1.00	-
299	435759.26	1283144.92	Картометрический	1.00	-
300	435750.10	1283142.47	Картометрический	1.00	-
301	435735.62	1283141.67	Картометрический	1.00	-
302	435705.22	1283143.98	Картометрический	1.00	-
303	435694.99	1283144.75	Картометрический	1.00	-
304	435646.57	1283153.70	Картометрический	1.00	-
305	435607.07	1283162.66	Картометрический	1.00	-
306	435509.55	1283184.77	Картометрический	1.00	-
307	435506.56	1283185.45	Картометрический	1.00	-
308	435476.33	1283190.28	Картометрический	1.00	-
309	435442.27	1283185.44	Картометрический	1.00	-
310	435413.33	1283171.96	Картометрический	1.00	-
311	435411.33	1283171.03	Картометрический	1.00	-
312	435398.47	1283156.14	Картометрический	1.00	-
313	435389.97	1283146.31	Картометрический	1.00	-
314	435382.01	1283124.42	Картометрический	1.00	-
315	435368.95	1283084.82	Картометрический	1.00	-
316	435366.40	1283077.10	Картометрический	1.00	-
317	435336.37	1282990.28	Картометрический	5.00	-
318	435311.80	1282919.26	Картометрический	5.00	-
319	435302.81	1282896.09	Картометрический	5.00	-
320	435266.63	1282802.87	Картометрический	5.00	-

1	2	3	4	5	6
321	435256.50	1282776.77	Картометрический	5.00	-
322	435230.45	1282709.64	Картометрический	5.00	-
323	435194.27	1282616.41	Картометрический	5.00	-
324	435185.06	1282592.67	Картометрический	5.00	-
325	435157.91	1282523.26	Картометрический	5.00	-
326	435121.47	1282430.13	Картометрический	5.00	-
327	435107.05	1282393.27	Картометрический	5.00	-
268	435123.69	1282388.50	Картометрический	5.00	-

3. Сведения о характерных точках части (частей) границы объекта

Обозначение характерных точек части границы	Координаты, м		Метод определения координат характерной точки	Средняя квадратическая погрешность положения характерной точки (Mt), м	Описание обозначения точки на местности (при наличии)
	X	Y			
1	2	3	4	5	6
Часть №					
-	-	-	-	-	-

Раздел 3

Сведения о местоположении измененных (уточненных) границ объекта							
1. Система координат: -							
2. Сведения о характерных точках границ объекта							
Обозначение характерных точек границ	Существующие координаты, м		Измененные (уточненные) координаты, м		Метод определения координат характерной точки	Средняя квадратическая погрешность положения характерной точки (Mt), м	Описание обозначения точки на местности (при наличии)
	X	Y	X	Y			
1	2	3	4	5	6	7	8
-	-	-	-	-	-	-	-
3.Сведения о характерных точках части (частей) границы объекта							
Часть №							
-	-	-	-	-	-	-	-

Раздел 4

План границ объекта

Схема расположения листов плана границ объекта

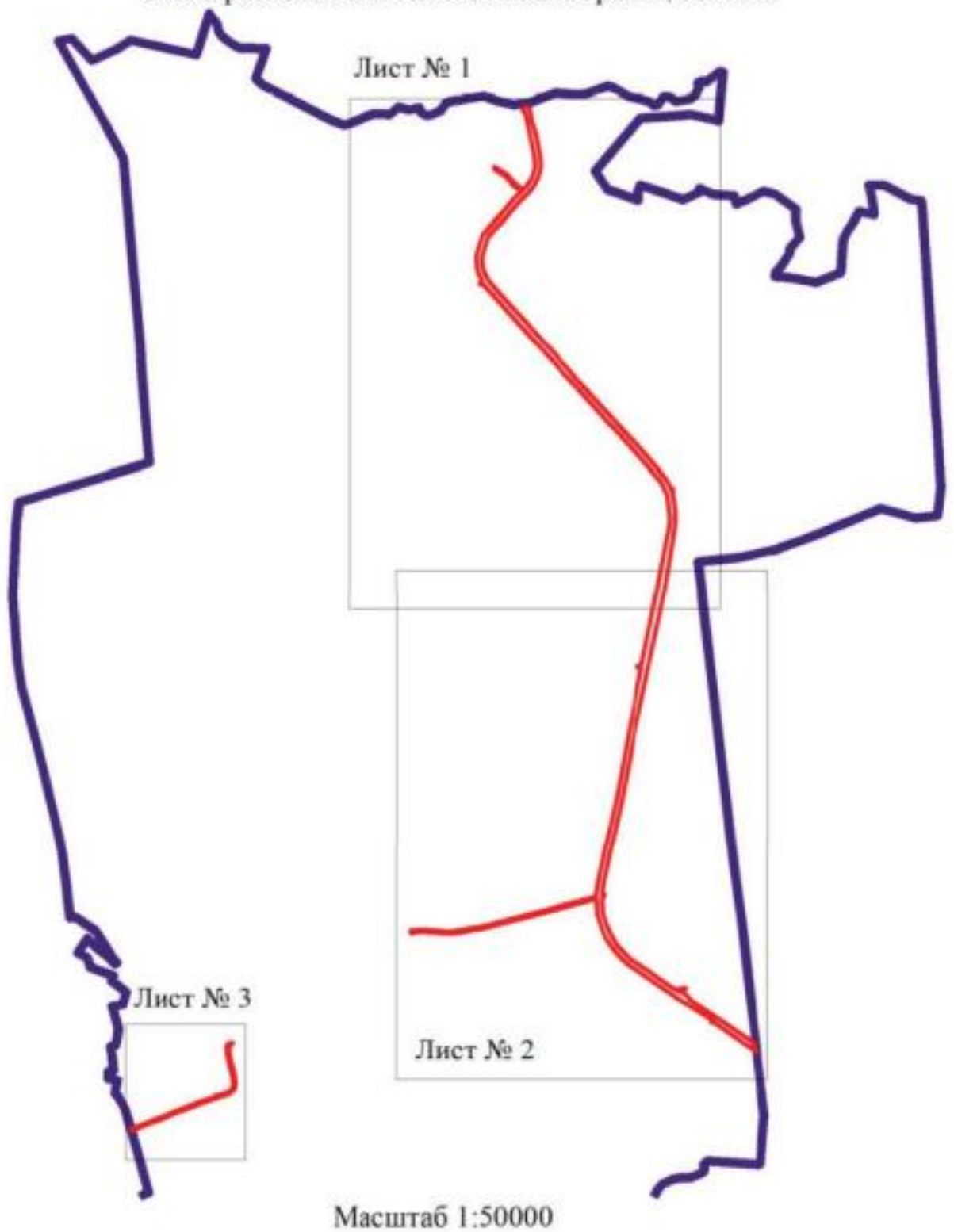

Масштаб 1:50000

Используемые условные знаки и обозначения:

	границы территориальной зоны
	границы муниципального образования
Лист № 1	область и номер листа плана границ объекта

Заместитель руководителя БУВО «Нормативно-проектный центр»

Подпись _____ А.В. Ромашов Дата « 30 » ноября 2020 г.

Место для оттиска печати (при наличии) лица, составившего описание местоположения границ объекта

Новая граница объекта

Лист № 1

Используемые условные знаки и обозначения:

- [illegible] зоны
- [illegible] образования
- [illegible] зоны

Заместитель руководителя КГКП «Нормативно-кредитный центр»

Подпись [illegible] А.Н. Романов Дата « 20 » ноября 2020 г.

Место для и [illegible] объекта

Масштаб 1:2000

План границ объекта

Лист № 2

Используемые условные знаки и обозначения

граница территориальной зоны

граница муниципального образования

характерная точка границ территориальной зоны

Масштаб 1:5000

Заместитель руководителя КГКУ «Нормативно-проектный центр»

Подпись _____ А.В. Романов Дата «30» ноября 2020 г.

План границ объекта

Лист № 3



Масштаб 1:5000

Используемые условные знаки и обозначения:

	границы территориальной зоны
	границы муниципального образования
• 270	характерная точка границ территориальной зоны

Заместитель руководителя БУНО «Нормативно-проектный центр»

Подпись _____ А.В. Ромашов Дата « 30 » ноября 2020 г.

Место для оттиска печати (при наличии) лица, составившего описание местоположения границ объекта

ОПИСАНИЕ МЕСТОПОЛОЖЕНИЯ ГРАНИЦ

Зона сельскохозяйственного производства - СХ2

(наименование объекта, местоположение границ которого описано (далее - объект)

Раздел 1

Сведения об объекте		
№ п/п	Характеристики объекта	Описание характеристик
1	2	3
1	Местоположение объекта	Воронежская область, Острогожский муниципальный район, Терновское сельское поселение
2	Площадь объекта ± величина погрешности определения площади (Р ± Дельта Р)	31877+/-625 м²
3	Иные характеристики объекта	-

Раздел 2

Сведения о местоположении границ объекта					
1. Система координат: МСК - 36, зона 1					
2. Сведения о характерных точках границ объекта					
Обозначение характерных точек границ	Координаты, м		Метод определения координат характерной точки	Средняя квадратическая погрешность положения характерной точки (Mt), м	Описание обозначения точки на местности (при наличии)
	X	Y			
1	2	3	4	5	6
1	442282.77	1284235.91	Картометрический	1.00	-
2	442295.06	1284290.93	Картометрический	1.00	-
3	442329.63	1284384.83	Картометрический	1.00	-
4	442288.06	1284429.80	Картометрический	1.00	-
5	442298.29	1284477.42	Картометрический	1.00	-
6	442255.61	1284511.32	Картометрический	1.00	-
7	442229.34	1284517.70	Картометрический	1.00	-
8	442221.29	1284518.22	Картометрический	1.00	-
9	442210.44	1284499.62	Картометрический	1.00	-
10	442181.00	1284458.56	Картометрический	1.00	-
11	442177.90	1284356.30	Картометрический	1.00	-
12	442165.12	1284301.68	Картометрический	1.00	-
13	442199.21	1284253.26	Картометрический	1.00	-
14	442220.32	1284236.41	Картометрический	1.00	-
1	442282.77	1284235.91	Картометрический	1.00	-
3. Сведения о характерных точках части (частей) границы объекта					
Обозначение характерных точек части границы	Координаты, м		Метод определения координат характерной точки	Средняя квадратическая погрешность положения характерной точки (Mt), м	Описание обозначения точки на местности (при наличии)
	X	Y			
1	2	3	4	5	6
Часть №					
-	-	-	-	-	-

Раздел 3

Сведения о местоположении измененных (уточненных) границ объекта							
1. Система координат: -							
2. Сведения о характерных точках границ объекта							
Обозначение характерных точек границ	Существующие координаты, м		Измененные (уточненные) координаты, м		Метод определения координат характерной точки	Средняя квадратическая погрешность положения характерной точки (Mt), м	Описание обозначения точки на местности (при наличии)
	X	Y	X	Y			
1	2	3	4	5	6	7	8
-	-	-	-	-	-	-	-
3.Сведения о характерных точках части (частей) границы объекта							
Часть №							
-	-	-	-	-	-	-	-

Раздел 4

План границ объекта

Используемые условные знаки и обозначения:

границы территориальной зоны

• 1 характерная точка границ территориальной зоны

Масштаб 1:2000

Заместитель руководителя БУВО «Нормативно-проектный центр»

Подпись _____ А.В. Ромашов Дата « 30 » ноября 2020 г.

Место для оттиска печати (при наличии) лица, составившего описание местоположения границ объекта