Правовое управление правительства Воронежской области
ЗАРЕГИСТРИРОВАНО
«22» 01 2021 г.
Регистрационный номер № 1280

ДЕПАРТАМЕНТ АРХИТЕКТУРЫ И ГРАДОСТРОИТЕЛЬСТВА ВОРОНЕЖСКОЙ ОБЛАСТИ

ПРИКАЗ

29.12.2020 № 45-01-04/1168

г. Воронеж

Об утверждении правил землепользования и застройки Можайского сельского поселения Каширского муниципального района Воронежской области

В соответствии с Градостроительным кодексом Российской Федерации, Федеральным законом от 06.10.2003 № 131-ФЗ «Об общих принципах организации местного самоуправления в Российской Федерации», Законами Воронежской области от 07.07.2006 № 61-ОЗ «О регулировании градостроительной деятельности в Воронежской области», от 20.12.2018 № 173-ОЗ «О перераспределении полномочий по утверждению правил землепользования и застройки между органами местного самоуправления поселений Воронежской области, городского округа город Нововоронеж, Борисоглебского городского округа и исполнительными органами государственной власти Воронежской области», постановлением правительства Воронежской области от 31.12.2014 № 1240 «Об утверждении Положения о департаменте архитектуры и градостроительства Воронежской области», на основании приказа департамента архитектуры и градостроительства Воронежской области от 01.03.2019 № 45-01-04/27 «О подготовке проектов правил землепользования и застройки поселений Аннинского, Бобровского, Верхнемамонского, Верхнехавского, Воробьёвского, Каширского, Лискинского, Новоусманского, Ольховатского,

Павловского, Панинского, Подгоренского, Рамонского, Семилукского и Хохольского муниципальных районов и городского округа город Нововоронеж Воронежской области», с учетом заключений о результатах публичных слушаний от 21.09.2020

п р и к а з ы в а ю:

1. Утвердить прилагаемые правила землепользования и застройки Можайского сельского поселения Каширского муниципального района Воронежской области.

2. Признать утратившими силу следующие решения Совета народных депутатов Можайского сельского поселения Каширского муниципального района Воронежской области:

- от 06.12.2011 № 57 «Об утверждении Правил землепользования и застройки Можайского сельского поселения Каширского муниципального района Воронежской области»;

- от 25.10.2016 № 44 «О внесении изменений и дополнений в решение Совета народных депутатов Можайского сельского поселения Каширского муниципального района Воронежской области от 06.12.2011 г. № 57 «Об утверждении Правил землепользования и застройки Можайского сельского поселения Каширского муниципального района Воронежской области».

3. Контроль исполнения настоящего приказа возложить на заместителя руководителя департамента архитектуры и градостроительства Воронежской области – начальника отдела территориального планирования Беляеву С.М.

Руководитель департамента
архитектуры и градостроительства
Воронежской области А.А. Еренков

УТВЕРЖДЕНЫ
приказом департамента
архитектуры и градостроительства
Воронежской области
от 29.12.2020 № 45-01-04/1168

ПРАВИЛА ЗЕМЛЕПОЛЬЗОВАНИЯ И ЗАСТРОЙКИ МОЖАЙСКОГО СЕЛЬСКОГО ПОСЕЛЕНИЯ КАШИРСКОГО МУНИЦИПАЛЬНОГО РАЙОНА ВОРОНЕЖСКОЙ ОБЛАСТИ

ЧАСТЬ I. ПОРЯДОК ПРИМЕНЕНИЯ ПРАВИЛ ЗЕМЛЕПОЛЬЗОВАНИЯ И ЗАСТРОЙКИ И ВНЕСЕНИЯ В НИХ ИЗМЕНЕНИЙ

Раздел 1. Общие положения

1. Предмет регулирования и цели подготовки Правил землепользования и застройки Можайского сельского поселения Каширского муниципального района Воронежской области

1. Правила землепользования и застройки Можайского сельского поселения Каширского муниципального района Воронежской области (далее – Правила) являются документом градостроительного зонирования, который утверждается нормативным правовым актом департамента архитектуры и градостроительства Воронежской области и в котором устанавливаются территориальные зоны, градостроительные регламенты, порядок применения такого документа и порядок внесения в него изменений.

2. Правила разработаны в соответствии с Градостроительным кодексом Российской Федерации (далее – ГрК РФ), Земельным кодексом Российской Федерации, Федеральным законом от 06.10.2003 № 131-ФЗ «Об общих принципах организации местного самоуправления в Российской Федерации», иными нормативными правовыми актами Российской Федерации, Воронежской области, муниципальными правовыми актами муниципального образования с учетом положений нормативных актов и

документов, определяющих основные направления социально-экономического и градостроительного развития муниципального образования, а также сведений Единого государственного реестра недвижимости, сведений, документов и материалов, содержащихся в государственных информационных системах обеспечения градостроительной деятельности.

3. Правила разработаны в целях:

– создания условий для устойчивого развития территории муниципального образования, сохранения окружающей среды и объектов культурного наследия;

– создания условий для планировки территории муниципального образования;

– обеспечения прав и законных интересов физических и юридических лиц, в том числе правообладателей земельных участков и объектов капитального строительства;

– создания условий для привлечения инвестиций, в том числе путем предоставления возможности выбора наиболее эффективных видов разрешенного использования земельных участков и объектов капитального строительства.

2. Основные понятия, используемые в Правилах

В настоящих Правилах используются основные понятия, установленные законодательством Российской Федерации.

3. Сфера применения Правил

1. Действие настоящих Правил распространяется на всю территорию Можайского сельского поселения Каширского муниципального района Воронежской области. Правила обязательны для соблюдения органами государственной власти, органами местного самоуправления, физическими и юридическими лицами, при осуществлении ими градостроительной деятельности на территории Можайского сельского поселения Каширского муниципального района Воронежской области.

2. Настоящие Правила применяются наряду с:

– техническими регламентами и иными обязательными требованиями, установленными в соответствии с законодательством в целях обеспечения безопасности жизни и здоровья людей, надежности и безопасности зданий, строений и сооружений, сохранения окружающей природной среды и объектов культурного наследия;

– региональными и местными нормативами градостроительного проектирования.

4. Содержание и порядок применения Правил

1. Правила включают в себя:

1) порядок их применения и внесения изменений в Правила;

2) карту градостроительного зонирования;

3) градостроительные регламенты.

Обязательным приложением к настоящим Правилам являются сведения о границах территориальных зон, которые должны содержать графическое описание местоположения границ территориальных зон, перечень координат характерных точек этих границ в системе координат, используемой для ведения Единого государственного реестра недвижимости.

2. Порядок применения Правил и внесения в них изменений включает в себя положения:

1) о регулировании землепользования и застройки;

2) об изменении видов разрешенного использования земельных участков и объектов капитального строительства физическими и юридическими лицами;

3) о подготовке документации по планировке территории органами местного самоуправления;

4) о проведении общественных обсуждений или публичных слушаний по вопросам землепользования и застройки;

5) о внесении изменений в Правила;

6) о регулировании иных вопросов землепользования и застройки.

5. Использование объектов недвижимости, не соответствующих настоящим Правилам

1. Земельные участки или объекты капитального строительства, виды разрешенного использования, предельные (минимальные и (или) максимальные) размеры и предельные параметры которых не соответствуют градостроительному регламенту, могут использоваться без установления срока приведения их в соответствие с градостроительным регламентом, за исключением случаев, если использование таких земельных участков и объектов капитального строительства опасно для жизни или здоровья человека, для окружающей среды, объектов культурного наследия.

2. Реконструкция указанных в подпункте 1 настоящего пункта объектов капитального строительства может осуществляться только путем приведения таких объектов в соответствие с градостроительным регламентом или путем уменьшения их несоответствия предельным параметрам разрешенного строительства, реконструкции. Изменение видов разрешенного использования указанных земельных участков и объектов капитального строительства может осуществляться путем приведения их в соответствие с видами разрешенного использования земельных участков и объектов капитального строительства, установленными градостроительным регламентом.

3. В случае если использование указанных в подпункте 1 настоящего пункта земельных участков и объектов капитального строительства продолжается и опасно для жизни или здоровья человека, для окружающей среды, объектов культурного наследия, в соответствии с федеральными законами может быть наложен запрет на использование таких земельных участков и объектов.

6. Открытость и доступность информации о землепользовании и застройке

1. Настоящие Правила являются открытыми и общедоступными.

2. Настоящие Правила подлежат опубликованию в порядке, установленном для официального опубликования нормативных правовых актов Воронежской области, и размещению в федеральной государственной информационной системе территориального планирования и в государственной информационной системе обеспечения градостроительной деятельности.

Раздел 2. Положения о регулировании землепользования и застройки

7. Перераспределение полномочий между органами местного самоуправления Можайского сельского поселения Каширского муниципального района Воронежской области и департаментом архитектуры и градостроительства Воронежской области

1. На основании Закона Воронежской области от 20.12.2018 № 173-ОЗ «О перераспределении полномочий по утверждению правил землепользования и застройки между органами местного самоуправления поселений Воронежской области, городского округа город Нововоронеж, Борисоглебского городского округа и исполнительными органами государственной власти Воронежской области» (далее – Закон Воронежской области) и в соответствии со статьей 8.2 ГрК РФ, пунктом 6.1 статьи 26.3 Федерального закона от 06.10.1999 № 184-ФЗ «Об общих принципах организации законодательных (представительных) и исполнительных органов государственной власти субъектов Российской Федерации», частью 1.2 статьи 17 Федерального закона от 06.10.2003 № 131-ФЗ «Об общих принципах организации местного самоуправления в Российской Федерации» полномочия по утверждению Правил перераспределены между органами местного самоуправления Можайского сельского поселения Каширского муниципального района Воронежской области и департаментом архитектуры и градостроительства Воронежской области (далее – Уполномоченный орган) на срок, установленный Законом Воронежской области.

2. После истечения срока, указанного в Законе Воронежской области, полномочия Уполномоченного органа, предусмотренные настоящими Правилами, осуществляются органами местного самоуправления Можайского сельского поселения Каширского муниципального района Воронежской области в соответствии с требованиями ГрК РФ.

8. Полномочия Уполномоченного органа по вопросам землепользования и застройки

1. Полномочия Уполномоченного органа по вопросам землепользования и застройки включают:

1) принятие решений о подготовке проекта Правил, о подготовке проекта о внесении изменений в Правила;

2) утверждение Правил, утверждение внесения изменений в Правила;

3) принятие решений о предоставлении разрешений на условно разрешенный вид использования объектов капитального строительства или земельного участка;

4) принятие решений о предоставлении разрешения на отклонение от предельных параметров разрешенного строительства, реконструкции объектов капитального строительства;

5) иные полномочия в соответствии с действующим законодательством.

9. Комиссия по подготовке проектов Правил

1. Комиссия по подготовке проектов правил землепользования и застройки поселений Воронежской области, городского округа город Нововоронеж, Борисоглебского городского округа (далее – Комиссия) является специально созданным постоянно действующим коллегиальным органом при Уполномоченном органе в целях реализации полномочий, указанных в пункте 8 настоящих Правил, перераспределенных в

соответствии с Законом Воронежской области и обеспечения выполнения задач градостроительного зонирования.

2. Комиссия создается и прекращает свою деятельность приказом Уполномоченного органа.

3. Состав и порядок деятельности Комиссии утверждается приказом Уполномоченного органа.

Раздел 3. Положения об изменении видов разрешенного использования земельных участков и объектов капитального строительства физическими и юридическими лицами

10. Изменение видов разрешенного использования земельных участков и объектов капитального строительства

1. Для каждой из установленных настоящими Правилами территориальных зон могут устанавливаться основные, условно разрешенные и вспомогательные виды разрешенного использования земельных участков и объектов капитального строительства.

2. Изменение одного вида разрешенного использования земельных участков и объектов капитального строительства на другой вид такого использования осуществляется в соответствии с градостроительным регламентом при условии соблюдения требований технических регламентов.

3. Основные и вспомогательные виды разрешенного использования земельных участков и объектов капитального строительства правообладателями земельных участков и объектов капитального строительства, за исключением органов государственной власти, органов местного самоуправления, государственных и муниципальных учреждений, государственных и муниципальных унитарных предприятий, выбираются самостоятельно без дополнительных разрешений и согласования.

4. Решения об изменении одного вида разрешенного использования земельных участков и объектов капитального строительства, расположенных на землях, на которые действие градостроительных регламентов не

распространяется или для которых градостроительные регламенты не устанавливаются, на другой вид такого использования принимаются в соответствии с федеральными законами.

11. Предоставление разрешения на условно разрешенный вид использования земельного участка или объекта капитального строительства

1. Физическое или юридическое лицо, заинтересованное в предоставлении разрешения на условно разрешенный вид использования земельного участка или объекта капитального строительства (далее - разрешение на условно разрешенный вид использования), направляет заявление о предоставлении разрешения на условно разрешенный вид использования в Комиссию. Заявление о предоставлении разрешения на условно разрешенный вид использования может быть направлено в форме электронного документа, подписанного электронной подписью в соответствии с требованиями Федерального закона от 06.04.2011 № 63-ФЗ «Об электронной подписи».

2. Порядок предоставления разрешения на условно разрешенный вид использования земельного участка или объекта капитального строительства определен статьей 39 ГрК РФ.

3. Проект решения о предоставлении разрешения на условно разрешенный вид использования подлежит рассмотрению на общественных обсуждениях или публичных слушаниях, проводимых в порядке, установленном статьей 5.1 ГрК РФ, с учетом положений статьи 39 ГрК РФ.

12. Предоставление разрешения на отклонение от предельных параметров разрешенного строительства, реконструкции объектов капитального строительства

1. Правообладатели земельных участков, размеры которых меньше установленных градостроительным регламентом минимальных размеров земельных участков либо конфигурация, инженерно-геологические или иные характеристики которых неблагоприятны для застройки, вправе обратиться за разрешениями на отклонение от предельных параметров разрешенного

строительства, реконструкции объектов капитального строительства (далее также – разрешение на отклонение от предельных параметров).

2. Правообладатели земельных участков вправе обратиться за разрешениями на отклонение от предельных параметров разрешенного строительства, реконструкции объектов капитального строительства, если такое отклонение необходимо в целях однократного изменения одного или нескольких предельных параметров разрешенного строительства, реконструкции объектов капитального строительства, установленных градостроительным регламентом для конкретной территориальной зоны, не более чем на десять процентов.

3. Порядок предоставления разрешения на отклонение от предельных параметров определен статьей 40 ГрК РФ.

4. Проект решения о предоставлении разрешения на отклонение от предельных параметров подлежит рассмотрению на общественных обсуждениях или публичных слушаниях, проводимых в порядке, установленном статьей 5.1 ГрК РФ, с учетом положений статьи 39 ГрК РФ, за исключением случая, указанного в части 1.1 статьи 40 ГрК РФ.

Раздел 4. Положения о подготовке документации по планировке территории органами местного самоуправления

13. Общие положения о подготовке документации по планировке территории

1. Подготовка документации по планировке территории осуществляется в целях обеспечения устойчивого развития территорий, в том числе выделения элементов планировочной структуры, установления границ земельных участков, установления границ зон планируемого размещения объектов капитального строительства.

2. Подготовка документации по планировке территории осуществляется в соответствии с главой 5 ГрК РФ.

3. Состав и содержание документации по планировке территории определяется ГрК РФ.

Раздел 5. Положения о проведении общественных обсуждений или публичных слушаний по вопросам землепользования и застройки

14. Общие положения о порядке проведения общественных обсуждений или публичных слушаний в сфере градостроительной деятельности

1. В целях соблюдения права человека на благоприятные условия жизнедеятельности, прав и законных интересов правообладателей земельных участков и объектов капитального строительства по проектам правил землепользования и застройки, проектам планировки территории, проектам межевания территории, проектам, предусматривающим внесение изменений в один из указанных утвержденных документов, проектам решений о предоставлении разрешения на условно разрешенный вид использования земельного участка или объекта капитального строительства, проектам решений о предоставлении разрешения на отклонение от предельных параметров разрешенного строительства, реконструкции объектов капитального строительства в соответствии с уставом муниципального образования и (или) нормативным правовым актом представительного органа муниципального образования и с учетом положений ГрК РФ проводятся общественные обсуждения или публичные слушания, за исключением случаев, предусмотренных ГрК РФ и другими федеральными законами.

2. Порядок проведения общественных обсуждений или публичных слушаний определяется ГрК РФ, Уставом Можайского сельского поселения Каширского муниципального района Воронежской области и (или) нормативным правовым актом представительного органа муниципального образования.

Раздел 6. Положения о внесении изменений в Правила

15. Основания и порядок внесения изменений в Правила

1. Основания для рассмотрения вопроса о внесении изменений в настоящие Правила предусмотрены статьей 33 ГрК РФ.

2. Внесение изменений в Правила осуществляется в порядке, предусмотренном статьями 31 и 32 ГрК РФ, с учетом особенностей, установленных статьей 33 ГрК РФ.

Раздел 7. Положения о регулировании иных вопросов землепользования и застройки

16. Общие принципы регулирования иных вопросов землепользования и застройки на территории Можайского сельского поселения Каширского муниципального района Воронежской области

Иные вопросы землепользования и застройки на территории Можайского сельского поселения Каширского муниципального района Воронежской области регулируются законодательством Российской Федерации, Воронежской области, муниципальными правовыми актами Можайского сельского поселения Каширского муниципального района Воронежской области.

ЧАСТЬ II. КАРТА ГРАДОСТРОИТЕЛЬНОГО ЗОНИРОВАНИЯ

17. Карты градостроительного зонирования

1. Карта градостроительного зонирования территории Можайского сельского поселения Каширского муниципального района Воронежской области.

ПРАВИЛА ЗЕМЛЕПОЛЬЗОВАНИЯ И ЗАСТРОЙКИ

Карта градостроительного зонирования территории Можайского сельского поселения Каширского муниципального района Воронежской области

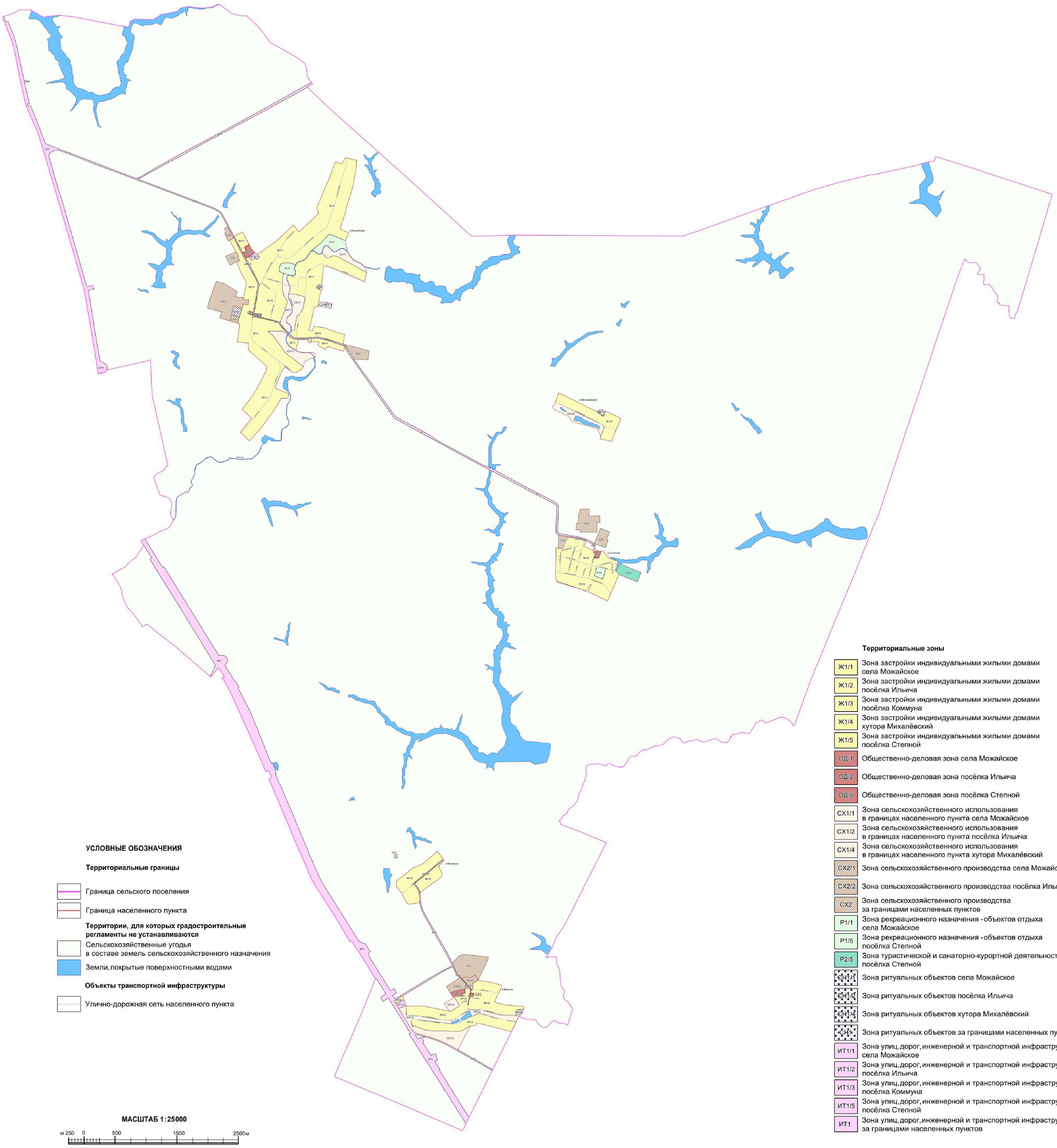

2. Карта градостроительного зонирования с отображением зон с особыми условиями использования территории Можайского сельского поселения Каширского муниципального района Воронежской области.

ПРАВИЛА ЗЕМЛЕПОЛЬЗОВАНИЯ И ЗАСТРОЙКИ

Карта градостроительного зонирования с отображением зон с особыми условиями использования территории Можайского сельского поселения Каширского муниципального района Воронежской области

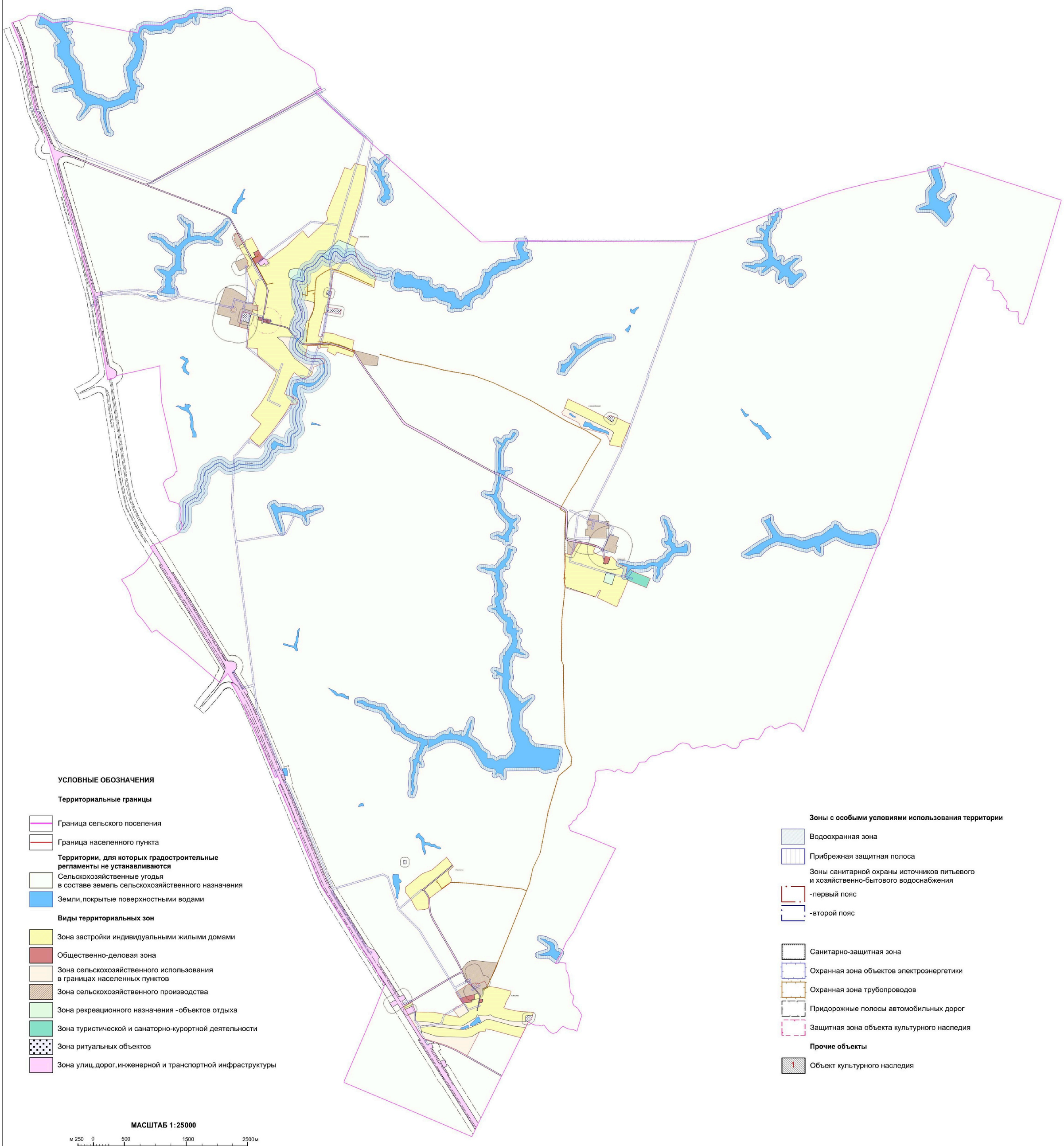

УСЛОВНЫЕ ОБОЗНАЧЕНИЯ

Территориальные границы

- Граница сельского поселения
- Граница населенного пункта

Территории, для которых градостроительные регламенты не устанавливаются

- Сельскохозяйственные угодья в составе земель сельскохозяйственного назначения
- Земли, покрытые поверхностными водами

Виды территориальных зон

- Зона застройки индивидуальными жилыми домами
- Общественно-деловая зона
- Зона сельскохозяйственного использования в границах населенных пунктов
- Зона сельскохозяйственного производства
- Зона рекреационного назначения -объектов отдыха
- Зона туристической и санаторно-курортной деятельности
- Зона ритуальных объектов
- Зона улиц, дорог, инженерной и транспортной инфраструктуры

Зоны с особыми условиями использования территории

- Водоохранная зона
- Прибрежная защитная полоса

Зоны санитарной охраны источников питьевого и хозяйственно-бытового водоснабжения

- -первый пояс
- -второй пояс

- Санитарно-защитная зона
- Охранная зона объектов электроэнергетики
- Охранная зона трубопроводов
- Придорожные полосы автомобильных дорог
- Защитная зона объекта культурного наследия

Прочие объекты

- 1 Объект культурного наследия

МАСШТАБ 1:25000

м 250 0 500 1500 2500 м

2.1. На территории Можайского сельского поселения Каширского муниципального района Воронежской области располагаются следующие объекты культурного наследия:

№ п/п	Наименование объекта культурного наследия	Сведения о границах территории объекта культурного наследия	Сведения о границах защитной зоны объекта культурного наследия	Сведения о границах зоны охраны объекта культурного наследия
1.	Церковь Казанская	Не установлена	Установлена приказом управления по охране объектов культурного наследия Воронежской области от 04.12.2019 № 71-01-07/338 «Об утверждении графического описания местоположения границ (с перечнем координат характерных точек этих границ) защитных зон объектов культурного наследия, расположенных на территории Воронежской области»	Не установлена

18. Перечень территориальных зон, установленных на карте градостроительного зонирования

1. Порядок установления территориальных зон определен статьей 34 ГрК РФ. На карте градостроительного зонирования установлены следующие виды территориальных зон:

Наименование территориальной зоны	Кодовое обозначение территориальной зоны
Жилые зоны	
Зона застройки индивидуальными жилыми домами	**Ж1**
Общественно-деловые зоны	
Общественно-деловая зона	**ОД**
Зоны инженерной и транспортной инфраструктуры	
Зона улиц, дорог, инженерной и транспортной инфраструктуры	**ИТ1**

Наименование территориальной зоны	Кодовое обозначение территориальной зоны
Зоны сельскохозяйственного использования	
Зона сельскохозяйственного использования в границах населенных пунктов	**СХ1**
Зона сельскохозяйственного производства	**СХ2**
Зоны рекреационного назначения	
Зона рекреационного назначения - объектов отдыха	**Р1**
Зона туристической и санаторно-курортной деятельности	**Р2**
Зоны специального назначения	
Зона ритуальных объектов	**СН1**

2. Настоящими Правилами на территории Можайского сельского поселения Каширского муниципального района Воронежской области установлены следующие территориальные зоны:

Наименование территориальной зоны	Кодовое обозначение территориальной зоны
Жилые зоны	
Зона застройки индивидуальными жилыми домами села Можайское	**Ж1/1**
Зона застройки индивидуальными жилыми домами посёлка Ильича	**Ж1/2**
Зона застройки индивидуальными жилыми домами посёлка Коммуна	**Ж1/3**
Зона застройки индивидуальными жилыми домами хутора Михалёвский	**Ж1/4**
Зона застройки индивидуальными жилыми домами посёлка Степной	**Ж1/5**
Общественно-деловые зоны	
Общественно-деловая зона села Можайское	**ОД/1**
Общественно-деловая зона посёлка Ильича	**ОД/2**
Общественно-деловая зона посёлка Степной	**ОД/5**
Зоны инженерной и транспортной инфраструктуры	
Зона улиц, дорог, инженерной и транспортной инфраструктуры села Можайское	**ИТ1/1**
Зона улиц, дорог, инженерной и транспортной инфраструктуры посёлка Ильича	**ИТ1/2**
Зона улиц, дорог, инженерной и транспортной инфраструктуры посёлка Коммуна	**ИТ1/3**
Зона улиц, дорог, инженерной и транспортной инфраструктуры посёлка Степной	**ИТ1/5**
Зона улиц, дорог, инженерной и транспортной инфраструктуры за границами населенных пунктов	**ИТ1**
Зоны сельскохозяйственного использования	
Зона сельскохозяйственного использования в границах населенного пункта села Можайское	**СХ1/1**
Зона сельскохозяйственного использования в границах населенного пункта посёлка Ильича	**СХ1/2**
Зона сельскохозяйственного использования в границах населенного пункта хутора Михалёвский	**СХ1/4**
Зона сельскохозяйственного производства села Можайское	**СХ2/1**

Наименование территориальной зоны	Кодовое обозначение территориальной зоны
Зона сельскохозяйственного производства посёлка Ильича	**СХ2/2**
Зона сельскохозяйственного производства за границами населенных пунктов	**СХ2**
Зоны рекреационного назначения	
Зона рекреационного назначения - объектов отдыха села Можайское	**Р1/1**
Зона рекреационного назначения - объектов отдыха посёлка Степной	**Р1/5**
Зона туристической и санаторно-курортной деятельности посёлка Степной	**Р2/5**
Зоны специального назначения	
Зона ритуальных объектов села Можайское	**СН1/1**
Зона ритуальных объектов посёлка Ильича	**СН1/2**
Зона ритуальных объектов хутора Михалёвский	**СН1/4**
Зона ритуальных объектов за границами населенных пунктов	**СН1**

3. Сведения о границах территориальных зон, содержащие графическое описание местоположения границ территориальных зон, перечень координат характерных точек границ территориальных зон села Можайское, являются приложением № 1 к настоящим Правилам.

4. Сведения о границах территориальных зон, содержащие графическое описание местоположения границ территориальных зон, перечень координат характерных точек границ территориальных зон посёлка Ильича, являются приложением № 2 к настоящим Правилам.

5. Сведения о границах территориальных зон, содержащие графическое описание местоположения границ территориальных зон, перечень координат характерных точек границ территориальных зон посёлка Коммуна, являются приложением № 3 к настоящим Правилам.

6. Сведения о границах территориальных зон, содержащие графическое описание местоположения границ территориальных зон, перечень координат характерных точек границ территориальных зон хутора Михалёвский, являются приложением № 4 к настоящим Правилам.

7. Сведения о границах территориальных зон, содержащие графическое описание местоположения границ территориальных зон, перечень координат характерных точек границ территориальных зон посёлка Степной, являются приложением № 5 к настоящим Правилам.

8. Сведения о границах территориальных зон, содержащие графическое описание местоположения границ территориальных зон, перечень координат характерных точек границ территориальных зон, расположенных за границами населенных пунктов на территории Можайского сельского поселения, являются приложением № 6 к настоящим Правилам.

ЧАСТЬ III. ГРАДОСТРОИТЕЛЬНЫЕ РЕГЛАМЕНТЫ

19. Общие положения о градостроительном регламенте

1. Градостроительным регламентом определяется правовой режим земельных участков, равно как всего, что находится над и под поверхностью земельных участков и используется в процессе их застройки и последующей эксплуатации объектов капитального строительства.

2. Действие градостроительного регламента распространяется в равной мере на все земельные участки и объекты капитального строительства, расположенные в пределах границ территориальной зоны, обозначенной на карте градостроительного зонирования.

3. Земли и земельные участки, на которые действие градостроительных регламентов не распространяется или для которых градостроительные регламенты не устанавливаются, определены статьей 36 ГрК РФ.

20. Виды разрешенного использования

1. Разрешенное использование земельных участков и объектов капитального строительства может быть следующих видов:

- основные виды разрешенного использования;
- условно разрешенные виды использования;
- вспомогательные виды разрешенного использования, допустимые только в качестве дополнительных по отношению к основным видам разрешенного использования и условно разрешенным видам использования и осуществляемые совместно с ними.

2. Виды разрешенного использования (далее – ВРИ) земельных участков в настоящих Правилах определяются в соответствии с приказом Министерства экономического развития Российской Федерации от 01.09.2014 № 540 «Об утверждении классификатора видов разрешенного использования земельных участков».

21. Градостроительные регламенты территориальных зон

1. Градостроительные регламенты территориальных зон Ж1/1, Ж1/2, Ж1/3, Ж1/4, Ж1/5

№ п/п	Код ВРИ	Наименование ВРИ	Предельные (минимальные и (или) максимальные) размеры земельных участков, в том числе их площадь, м²		Максимальный процент застройки в границах земельного участка	Предельное количество этажей или предельная высота зданий, строений, сооружений	Минимальные отступы от границ земельных участков в целях определения мест допустимого размещения зданий, строений, сооружений, за пределами которых запрещено строительство зданий, строений, сооружений
			min	max			
ОСНОВНЫЕ ВИДЫ РАЗРЕШЕННОГО ИСПОЛЬЗОВАНИЯ ЗЕМЕЛЬНЫХ УЧАСТКОВ И ОБЪЕКТОВ КАПИТАЛЬНОГО СТРОИТЕЛЬСТВА							
1	2.1	Для индивидуального жилищного строительства	400	5000	50%	3 этажа	3 метра
2	2.3	Блокированная жилая застройка	80	3000	50%	3 этажа	3 метра; 0 метров – при примыкании к соседним зданиям
3	2.2	Для ведения личного подсобного хозяйства (приусадебный земельный участок)	300	5000	30%	3 этажа	3 метра
4	1.19	Сенокошение	600	50000	0%	не подлежат установлению	
5	1.20	Выпас сельскохозяйственных животных	300	50000	0%	не подлежат установлению	
6	3.1.1	Предоставление коммунальных услуг	не подлежит установлению	5000	не подлежит установлению		
7	3.1.2	Административные здания организаций, обеспечивающих предоставление коммунальных услуг	не подлежат установлению		60%	3 этажа	3 метра
8	3.2.2	Оказание социальной помощи населению	не подлежит установлению		60%	3 этажа	3 метра
9	3.2.3	Оказание услуг связи	не подлежат установлению		60%	3 этажа	3 метра
10	3.4.1	Амбулаторно-поликлиническое обслуживание	не подлежат установлению			3 этажа	3 метра

№ п/п	Код ВРИ	Наименование ВРИ	Предельные (минимальные и (или) максимальные) размеры земельных участков, в том числе их площадь, м²		Максимальный процент застройки в границах земельного участка	Предельное количество этажей или предельная высота зданий, строений, сооружений	Минимальные отступы от границ земельных участков в целях определения мест допустимого размещения зданий, строений, сооружений, за пределами которых запрещено строительство зданий, строений, сооружений
			min	max			
11	3.5.1	Дошкольное, начальное и среднее общее образование	не подлежат установлению			4 этажа	3 метра
12	3.6.2.	Парки культуры и отдыха	не подлежат установлению				
13	5.1.3	Площадки для занятий спортом	не подлежат установлению				
14	9.3	Историко-культурная деятельность	не подлежат установлению				
15	12.0.1	Улично-дорожная сеть	не подлежат установлению				
16	12.0.2	Благоустройство территории	не подлежат установлению				
УСЛОВНО РАЗРЕШЕННЫЕ ВИДЫ ИСПОЛЬЗОВАНИЯ ЗЕМЕЛЬНЫХ УЧАСТКОВ И ОБЪЕКТОВ КАПИТАЛЬНОГО СТРОИТЕЛЬСТВА							
17	2.1.1	Малоэтажная многоквартирная жилая застройка	600	не подлежит установлению	45%	4 этажа	6 метров
18	2.7.1	Хранение автотранспорта	не подлежат установлению				
19	3.3	Бытовое обслуживание	200	5000	60%	3 этажа	3 метра
20	3.6.1	Объекты культурно-досуговой деятельности	200	5000	60%	3 этажа	3 метра
21	3.7.1	Осуществление религиозных обрядов	не подлежат установлению				3 метра
22	3.10.1	Амбулаторное ветеринарное обслуживание	200	5000	60%	3 этажа	3 метра
23	4.1	Деловое управление	не подлежат установлению		60%	4 этажа	3 метра
24	4.4	Магазины	200	5000	60%	3 этажа	3 метра
25	4.5	Банковская и страховая деятельность	не подлежат установлению		60%	3 этажа	3 метра
26	4.6	Общественное питание	200	5000	50%	3 этажа	3 метра
27	5.1.2	Обеспечение занятий спортом в помещениях	не подлежат установлению		45%	не подлежит установлению	3 метра
28	6.4	Пищевая промышленность	не подлежит	5000	не подлежит	15 метров	3 метра

№ п/п	Код ВРИ	Наименование ВРИ	Предельные (минимальные и (или) максимальные) размеры земельных участков, в том числе их площадь, м²		Максимальный процент застройки в границах земельного участка	Предельное количество этажей или предельная высота зданий, строений, сооружений	Минимальные отступы от границ земельных участков в целях определения мест допустимого размещения зданий, строений, сооружений, за пределами которых запрещено строительство зданий, строений, сооружений
			min	max			
			установлению		установлению		
29	8.3	Обеспечение внутреннего правопорядка	не подлежат установлению				3 метра
30	13.1	Ведение огородничества	100	4500	0%	не подлежат установлению	

Ограничения использования земельных участков и объектов капитального строительства, устанавливаемые в соответствии с законодательством Российской Федерации, определяются пунктом 22 настоящих Правил.

2. Градостроительные регламенты территориальных зон ОД/1, ОД/2, ОД/5

№ п/п	Код ВРИ	Наименование ВРИ	Предельные (минимальные и (или) максимальные) размеры земельных участков, в том числе их площадь, м²		Максимальный процент застройки в границах земельного участка	Предельное количество этажей или предельная высота зданий, строений, сооружений	Минимальные отступы от границ земельных участков в целях определения мест допустимого размещения зданий, строений, сооружений, за пределами которых запрещено строительство зданий, строений, сооружений
			min	max			
ОСНОВНЫЕ ВИДЫ РАЗРЕШЕННОГО ИСПОЛЬЗОВАНИЯ ЗЕМЕЛЬНЫХ УЧАСТКОВ И ОБЪЕКТОВ КАПИТАЛЬНОГО СТРОИТЕЛЬСТВА							
1	3.1.1	Предоставление коммунальных услуг	не подлежит установлению	5000	не подлежит установлению		
2	3.1.2	Административные здания организаций, обеспечивающих	не подлежат установлению		60%	не подлежит установлению	3 метра

№ п/п	Код ВРИ	Наименование ВРИ	Предельные (минимальные и (или) максимальные) размеры земельных участков, в том числе их площадь, м²		Максимальный процент застройки в границах земельного участка	Предельное количество этажей или предельная высота зданий, строений, сооружений	Минимальные отступы от границ земельных участков в целях определения мест допустимого размещения зданий, строений, сооружений, за пределами которых запрещено строительство зданий, строений, сооружений
			min	max			
		предоставление коммунальных услуг					
3	3.2.2	Оказание социальной помощи населению	не подлежат установлению		60%	не подлежит установлению	6 метров
4	3.2.3	Оказание услуг связи	не подлежат установлению		60%	не подлежит установлению	6 метров
5	3.3	Бытовое обслуживание	200	не подлежит установлению	60%	не подлежит установлению	6 метров
6	3.4.1	Амбулаторно-поликлиническое обслуживание	не подлежат установлению			не подлежит установлению	6 метров
7	3.5.1	Дошкольное, начальное и среднее общее образование	не подлежат установлению			4 этажа	6 метров
8	3.6.1	Объекты культурно-досуговой деятельности	не подлежат установлению		60%	не подлежит установлению	6 метров
9	3.6.2.	Парки культуры и отдыха	не подлежат установлению				
10	3.7.1	Осуществление религиозных обрядов	не подлежат установлению				6 метров
11	3.8.1	Государственное управление	не подлежат установлению		60%	не подлежит установлению	6 метров
12	3.10.1	Амбулаторное ветеринарное обслуживание	не подлежат установлению		60%	3 этажа	3 метра
13	4.1	Деловое управление	не подлежат установлению		50%	не подлежит установлению	6 метров
14	4.4	Магазины	200	не подлежит установлению	60%	не подлежит установлению	3 метра
15	4.5	Банковская и страховая деятельность	не подлежат установлению		60%	не подлежит установлению	6 метров
16	4.6	Общественное питание	400	не подлежит установлению	50%	не подлежит установлению	6 метров

№ п/п	Код ВРИ	Наименование ВРИ	Предельные (минимальные и (или) максимальные) размеры земельных участков, в том числе их площадь, м²		Максимальный процент застройки в границах земельного участка	Предельное количество этажей или предельная высота зданий, строений, сооружений	Минимальные отступы от границ земельных участков в целях определения мест допустимого размещения зданий, строений, сооружений, за пределами которых запрещено строительство зданий, строений, сооружений
			min	max			
17	4.9	Служебные гаражи	не подлежат установлению				
18	5.1.2	Обеспечение занятий спортом в помещениях	не подлежат установлению		45%	не подлежит установлению	3 метра
19	5.1.3	Площадки для занятий спортом	не подлежат установлению				6 метров
20	8.3	Обеспечение внутреннего правопорядка	не подлежат установлению				
21	9.3	Историко-культурная деятельность	не подлежат установлению				3 метра
22	12.0.1	Улично-дорожная сеть	не подлежат установлению				
23	12.0.2	Благоустройство территории	не подлежат установлению				
УСЛОВНО РАЗРЕШЕННЫЕ ВИДЫ ИСПОЛЬЗОВАНИЯ ЗЕМЕЛЬНЫХ УЧАСТКОВ И ОБЪЕКТОВ КАПИТАЛЬНОГО СТРОИТЕЛЬСТВА							
24	4.9.1.3	Автомобильные мойки	не подлежат установлению			1 этаж	3 метра
25	6.4	Пищевая промышленность	400	5000	50%	15 метров	3 метра

Ограничения использования земельных участков и объектов капитального строительства, устанавливаемые в соответствии с законодательством Российской Федерации, определяются пунктом 22 настоящих Правил.

3. Градостроительные регламенты территориальных зон ИТ1/1, ИТ1/2, ИТ1/3, ИТ1/5, ИТ1

№ п/п	Код ВРИ	Наименование ВРИ	Предельные (минимальные и (или) максимальные) размеры земельных участков, в том числе их площадь, м²		Максимальный процент застройки в границах земельного участка	Предельное количество этажей или предельная высота зданий, строений, сооружений	Минимальные отступы от границ земельных участков в целях определения мест допустимого размещения зданий, строений, сооружений, за пределами которых запрещено строительство зданий, строений, сооружений
			min	max			
ОСНОВНЫЕ ВИДЫ РАЗРЕШЕННОГО ИСПОЛЬЗОВАНИЯ ЗЕМЕЛЬНЫХ УЧАСТКОВ И ОБЪЕКТОВ КАПИТАЛЬНОГО СТРОИТЕЛЬСТВА							
1	7.2.1	Размещение автомобильных дорог	не подлежат установлению				
2	3.1.1	Предоставление коммунальных услуг	не подлежат установлению				
3	6.8	Связь	не подлежат установлению				3 метра
4	6.7	Энергетика	не подлежат установлению				3 метра
5	12.0.1	Улично-дорожная сеть	не подлежат установлению				
УСЛОВНО РАЗРЕШЕННЫЕ ВИДЫ ИСПОЛЬЗОВАНИЯ ЗЕМЕЛЬНЫХ УЧАСТКОВ И ОБЪЕКТОВ КАПИТАЛЬНОГО СТРОИТЕЛЬСТВА							
6	4.9.1	Объекты дорожного сервиса	не подлежат установлению				3 метра

Ограничения использования земельных участков и объектов капитального строительства, устанавливаемые в соответствии с законодательством Российской Федерации, определяются пунктом 22 настоящих Правил.

4. Градостроительные регламенты территориальных зон СХ1/1, СХ1/2, СХ1/4

№ п/п	Код ВРИ	Наименование ВРИ	Предельные (минимальные и (или) максимальные) размеры земельных участков, в том числе их площадь, м²		Максимальный процент застройки в границах земельного участка	Предельное количество этажей или предельная высота зданий, строений, сооружений	Минимальные отступы от границ земельных участков в целях определения мест допустимого размещения зданий, строений, сооружений, за пределами которых запрещено строительство зданий, строений, сооружений
			min	max			
ОСНОВНЫЕ ВИДЫ РАЗРЕШЕННОГО ИСПОЛЬЗОВАНИЯ ЗЕМЕЛЬНЫХ УЧАСТКОВ И ОБЪЕКТОВ КАПИТАЛЬНОГО СТРОИТЕЛЬСТВА							
1	1.2	Выращивание зерновых и иных сельскохозяйственных культур	не подлежат установлению				
2	1.3	Овощеводство	не подлежат установлению				
3	1.4	Выращивание тонизирующих, лекарственных, цветочных культур	не подлежат установлению				
4	1.5	Садоводство	не подлежат установлению				
5	1.12	Пчеловодство	не подлежат установлению				
6	1.13	Рыбоводство	не подлежат установлению				
7	1.16	Ведение личного подсобного хозяйства на полевых участках	не подлежат установлению				
8	1.19	Сенокошение	не подлежат установлению				
9	1.20	Выпас сельскохозяйственных животных	не подлежат установлению				
10	3.1.1	Предоставление коммунальных услуг	не подлежат установлению				
11	11.0	Водные объекты	не подлежат установлению				
12	11.1	Общее пользование водными объектами	не подлежат установлению				
13	12.0	Земельные участки (территории) общего пользования	не подлежат установлению				
14	13.1	Ведение огородничества	100	4500	0%	не подлежат установлению	
УСЛОВНО РАЗРЕШЕННЫЕ ВИДЫ ИСПОЛЬЗОВАНИЯ ЗЕМЕЛЬНЫХ УЧАСТКОВ И ОБЪЕКТОВ КАПИТАЛЬНОГО СТРОИТЕЛЬСТВА							
15	1.15	Хранение и переработка сельскохозяйственной продукции	не подлежат установлению				3 метра

№ п/п	Код ВРИ	Наименование ВРИ	Предельные (минимальные и (или) максимальные) размеры земельных участков, в том числе их площадь, м²		Максимальный процент застройки в границах земельного участка	Предельное количество этажей или предельная высота зданий, строений, сооружений	Минимальные отступы от границ земельных участков в целях определения мест допустимого размещения зданий, строений, сооружений, за пределами которых запрещено строительство зданий, строений, сооружений
			min	max			
16	5.3	Охота и рыбалка	не подлежат установлению				
17	6.8	Связь	не подлежат установлению				
18	11.3	Гидротехнические сооружения	не подлежат установлению				3 метра

Ограничения использования земельных участков и объектов капитального строительства, устанавливаемые в соответствии с законодательством Российской Федерации, определяются пунктом 22 настоящих Правил.

5. Градостроительные регламенты территориальных зон СХ2/1, СХ2/2, СХ2

№ п/п	Код ВРИ	Наименование ВРИ	Предельные (минимальные и (или) максимальные) размеры земельных участков, в том числе их площадь, м²		Максимальный процент застройки в границах земельного участка	Предельное количество этажей или предельная высота зданий, строений, сооружений	Минимальные отступы от границ земельных участков в целях определения мест допустимого размещения зданий, строений, сооружений, за пределами которых запрещено строительство зданий, строений, сооружений
			min	max			
ОСНОВНЫЕ ВИДЫ РАЗРЕШЕННОГО ИСПОЛЬЗОВАНИЯ ЗЕМЕЛЬНЫХ УЧАСТКОВ И ОБЪЕКТОВ КАПИТАЛЬНОГО СТРОИТЕЛЬСТВА							
1	1.1	Растениеводство	не подлежат установлению				
2	1.12	Пчеловодство	не подлежат установлению				
3	1.15	Хранение и переработка сельскохозяйственной продукции	не подлежат установлению				3 метра

№ п/п	Код ВРИ	Наименование ВРИ	Предельные (минимальные и (или) максимальные) размеры земельных участков, в том числе их площадь, м²		Максимальный процент застройки в границах земельного участка	Предельное количество этажей или предельная высота зданий, строений, сооружений	Минимальные отступы от границ земельных участков в целях определения мест допустимого размещения зданий, строений, сооружений, за пределами которых запрещено строительство зданий, строений, сооружений
			min	max			
4	1.18	Обеспечение сельскохозяйственного производства	не подлежат установлению				3 метра
5	3.1.1	Предоставление коммунальных услуг	не подлежат установлению				
6	4.1	Деловое управление	не подлежат установлению		50%	не подлежит установлению	3 метра
7	4.4	Магазины	не подлежит установлению	5000	50%	не подлежит установлению	3 метра
8	4.9.1.1	Заправка транспортных средств	не подлежат установлению			1 этаж	3 метра
9	6.9	Склады	не подлежат установлению		60%	не подлежит установлению	3 метра
10	6.9.1	Складские площадки	не подлежат установлению				
11	12.0	Земельные участки (территории) общего пользования	не подлежат установлению				
УСЛОВНО РАЗРЕШЕННЫЕ ВИДЫ ИСПОЛЬЗОВАНИЯ ЗЕМЕЛЬНЫХ УЧАСТКОВ И ОБЪЕКТОВ КАПИТАЛЬНОГО СТРОИТЕЛЬСТВА							
12	1.8	Скотоводство	не подлежат установлению				3 метра
13	6.4	Пищевая промышленность	не подлежат установлению				3 метра

Ограничения использования земельных участков и объектов капитального строительства, устанавливаемые в соответствии с законодательством Российской Федерации, определяются пунктом 22 настоящих Правил.

6. Градостроительные регламенты территориальных зон Р1/1, Р1/5

№ п/п	Код ВРИ	Наименование ВРИ	Предельные (минимальные и (или) максимальные) размеры земельных участков, в том числе их площадь, м²		Максимальный процент застройки в границах земельного участка	Предельное количество этажей или предельная высота зданий, строений, сооружений	Минимальные отступы от границ земельных участков в целях определения мест допустимого размещения зданий, строений, сооружений, за пределами которых запрещено строительство зданий, строений, сооружений
			min	max			
ОСНОВНЫЕ ВИДЫ РАЗРЕШЕННОГО ИСПОЛЬЗОВАНИЯ ЗЕМЕЛЬНЫХ УЧАСТКОВ И ОБЪЕКТОВ КАПИТАЛЬНОГО СТРОИТЕЛЬСТВА							
1	3.6.2.	Парки культуры и отдыха	не подлежат установлению				
2	5.1.3	Площадки для занятий спортом	не подлежат установлению				
3	11.1	Общее пользование водными объектами	не подлежат установлению				
4	12.0.2	Благоустройство территории	не подлежат установлению				
5	3.1.1	Предоставление коммунальных услуг	не подлежит установлению				
УСЛОВНО РАЗРЕШЕННЫЕ ВИДЫ ИСПОЛЬЗОВАНИЯ ЗЕМЕЛЬНЫХ УЧАСТКОВ И ОБЪЕКТОВ КАПИТАЛЬНОГО СТРОИТЕЛЬСТВА							
6	3.6.1	Объекты культурно-досуговой деятельности	200	3000	45%	не подлежит установлению	3 метра
7	4.6	Общественное питание	200	1000	50%	не подлежит установлению	3 метра

Ограничения использования земельных участков и объектов капитального строительства, устанавливаемые в соответствии с законодательством Российской Федерации, определяются пунктом 22 настоящих Правил.

7. Градостроительный регламент территориальной зоны Р2/5

№ п/п	Код ВРИ	Наименование ВРИ	Предельные (минимальные и (или) максимальные) размеры земельных участков, в том числе их площадь, м²		Максимальный процент застройки в границах земельного участка	Предельное количество этажей или предельная высота зданий, строений, сооружений	Минимальные отступы от границ земельных участков в целях определения мест допустимого размещения зданий, строений, сооружений, за пределами которых запрещено строительство зданий, строений, сооружений
			min	max			
ОСНОВНЫЕ ВИДЫ РАЗРЕШЕННОГО ИСПОЛЬЗОВАНИЯ ЗЕМЕЛЬНЫХ УЧАСТКОВ И ОБЪЕКТОВ КАПИТАЛЬНОГО СТРОИТЕЛЬСТВА							
1	5.2	Природно-познавательный туризм	не подлежат установлению				
2	5.2.1	Туристическое обслуживание	не подлежат установлению		45%	3 этажа	3 метра
3	9.1	Охрана природных территорий	не подлежат установлению				
4	11.1	Общее пользование водными объектами	не подлежат установлению				
5	12.0.2	Благоустройство территории	не подлежат установлению				
УСЛОВНО РАЗРЕШЕННЫЕ ВИДЫ ИСПОЛЬЗОВАНИЯ ЗЕМЕЛЬНЫХ УЧАСТКОВ И ОБЪЕКТОВ КАПИТАЛЬНОГО СТРОИТЕЛЬСТВА							
6	3.1.1	Предоставление коммунальных услуг	не подлежат установлению				
7	4.4	Магазины	200	1000	60%	3 этажа	3 метра
8	4.6	Общественное питание	200	1000	50%	не подлежит установлению	3 метра
9	5.1.7	Спортивные базы	не подлежат установлению		25%	3 этажа	3 метра
10	5.3	Охота и рыбалка	не подлежат установлению			2 этажа	3 метра

Ограничения использования земельных участков и объектов капитального строительства, устанавливаемые в соответствии с законодательством Российской Федерации, определяются пунктом 22 настоящих Правил.

8. Градостроительные регламенты территориальных зон СН1/1, СН1/2, СН1/4, СН1

№ п/п	Код ВРИ	Наименование ВРИ	Предельные (минимальные и (или) максимальные) размеры земельных участков, в том числе их площадь, м²		Максимальный процент застройки в границах земельного участка	Предельное количество этажей или предельная высота зданий, строений, сооружений	Минимальные отступы от границ земельных участков в целях определения мест допустимого размещения зданий, строений, сооружений, за пределами которых запрещено строительство зданий, строений, сооружений
			min	max			
ОСНОВНЫЕ ВИДЫ РАЗРЕШЕННОГО ИСПОЛЬЗОВАНИЯ ЗЕМЕЛЬНЫХ УЧАСТКОВ И ОБЪЕКТОВ КАПИТАЛЬНОГО СТРОИТЕЛЬСТВА							
1	12.1	Ритуальная деятельность	не подлежит установлению	400000	не подлежат установлению		3 метра
2	12.0	Земельные участки (территории) общего пользования	не подлежат установлению				
3	3.1.1	Предоставление коммунальных услуг	не подлежат установлению				
УСЛОВНО РАЗРЕШЕННЫЕ ВИДЫ ИСПОЛЬЗОВАНИЯ ЗЕМЕЛЬНЫХ УЧАСТКОВ И ОБЪЕКТОВ КАПИТАЛЬНОГО СТРОИТЕЛЬСТВА							
4	Не устанавливаются						

Ограничения использования земельных участков и объектов капитального строительства, устанавливаемые в соответствии с законодательством Российской Федерации, определяются пунктом 22 настоящих Правил.

22. Ограничения использования земельных участков и объектов капитального строительства, устанавливаемые в соответствии с законодательством Российской Федерации

1. На территории Можайского сельского поселения Каширского муниципального района Воронежской области располагаются следующие зоны с особыми условиями использования территории:

1) защитная зона объекта культурного наследия;

2) охранная зона объектов электроэнергетики (объектов электросетевого хозяйства и объектов по производству электрической энергии);

3) придорожные полосы автомобильных дорог;

4) охранная зона трубопроводов (газопроводов, нефтепроводов и нефтепродуктопроводов, аммиакопроводов);

5) водоохранная (рыбоохранная) зона;

6) прибрежная защитная полоса;

7) зоны санитарной охраны источников питьевого и хозяйственно-бытового водоснабжения, а также устанавливаемые в случаях, предусмотренных Водным кодексом Российской Федерации, в отношении подземных водных объектов зоны специальной охраны;

8) санитарно-защитная зона.

2. Ограничения для зон с особыми условиями использования территории установлены в соответствии с действующими нормативами.

№ п/п	Вид зоны	Ограничения в использовании земельных участков и объектов капитального строительства	Основания установления ограничений
1	Защитная зона объекта культурного наследия	Запрещается строительство объектов капитального строительства и их реконструкция, связанная с изменением их параметров (высоты, количества этажей, площади), за исключением строительства и реконструкции линейных объектов.	Приказ управления по охране объектов культурного наследия Воронежской области от 04.12.2019 № 71-01-07/338 «Об утверждении графического описания местоположения границ (с перечнем координат характерных точек этих границ) защитных зон объектов культурного наследия, расположенных на территории Воронежской области»
2	Охранная зона объектов электроэнергетики (объектов электросетевого хозяйства и объектов по	1. В охранных зонах объектов электросетевого хозяйства, размещенных на земельных участках, запрещается осуществлять любые действия, которые могут нарушить безопасную работу объектов электросетевого хозяйства, в том числе привести к их	Постановление Правительства Российской Федерации от 24.02.2009 № 160 «О порядке установления охранных зон объектов электросетевого хозяйства и особых условий

	производству электрической энергии)	повреждению или уничтожению, и (или) повлечь причинение вреда жизни, здоровью граждан и имуществу физических или юридических лиц, а также повлечь нанесение экологического ущерба и возникновение пожаров, в том числе: - набрасывать на провода и опоры воздушных линий электропередачи посторонние предметы, а также подниматься на опоры воздушных линий электропередачи; - размещать любые объекты и предметы (материалы) в пределах созданных в соответствии с требованиями нормативно-технических документов проходов и подъездов для доступа к объектам электросетевого хозяйства, а также проводить любые работы и возводить сооружения, которые могут препятствовать доступу к объектам электросетевого хозяйства, без создания необходимых для такого доступа проходов и подъездов; - находиться в пределах огороженной территории и помещениях распределительных устройств и подстанций, открывать двери и люки распределительных устройств и подстанций, производить переключения и подключения в электрических сетях (указанное требование не распространяется на работников, занятых выполнением разрешённых в установленном порядке работ), разводить огонь в пределах охранных зон вводных и распределительных устройств, подстанций, воздушных линий электропередачи, а также в охранных зонах кабельных линий электропередачи; - размещать свалки; - производить работы ударными механизмами, сбрасывать тяжести массой свыше 5 тонн, производить сброс и слив едких и коррозионных веществ и горюче-смазочных материалов (в охранных зонах подземных кабельных линий электропередачи). 2. Для объектов электросетевого хозяйства напряжением свыше 1000 вольт, помимо действий, предусмотренных пунктом 1, запрещается: - складировать или размещать хранилища любых, в том числе горюче-смазочных материалов; - размещать детские и спортивные площадки, стадионы, рынки, торговые точки, полевые станы, загоны для скота, гаражи и стоянки всех видов машин и механизмов, проводить любые мероприятия,	использования земельных участков, расположенных в границах таких зон» Постановление Правительства Российской Федерации от 18.11.2013 № 1033 «О порядке установления охранных зон объектов по производству электрической энергии и особых условий использования земельных участков, расположенных в границах таких зон»

		связанные с большим скоплением людей, не занятых выполнением разрешённых в установленном порядке работ (в охранных зонах воздушных линий электропередачи); - использовать (запускать) любые летательные аппараты, в том числе воздушных змеев, спортивные модели летательных аппаратов (в охранных зонах воздушных линий электропередачи); - бросать якоря с судов и осуществлять их проход с отданными якорями, цепями, лотами, волокушами и тралами (в охранных зонах подводных кабельных линий электропередачи); - осуществлять проход судов с поднятыми стрелами кранов и других механизмов (в охранных зонах воздушных линий электропередачи). 3. Без письменного решения о согласовании сетевой организации запрещается: - строительство, капитальный ремонт, реконструкция или снос зданий и сооружений; - горные, взрывные, мелиоративные работы, в том числе связанные с временным затоплением земель; - посадка и вырубка деревьев и кустарников; - дноуглубительные, землечерпальные и погрузочно-разгрузочные работы, добыча рыбы, других водных животных и растений придонными орудиями лова, устройство водопоев, колка и заготовка льда (в охранных зонах подводных кабельных линий электропередачи); - проход судов, у которых расстояние по вертикали от верхнего крайнего габарита с грузом или без груза до нижней точки провеса проводов переходов воздушных линий электропередачи через водоёмы менее минимально допустимого расстояния, в том числе с учётом максимального уровня подъёма воды при паводке; - проезд машин и механизмов, имеющих общую высоту с грузом или без груза от поверхности дороги более 4,5 метра (в охранных зонах воздушных линий электропередачи); - земляные работы на глубине более 0,3 метра (на вспахиваемых землях на глубине более 0,45 метра), а также планировка грунта (в охранных зонах подземных кабельных линий электропередачи); - полив сельскохозяйственных культур в случае, если высота струи воды может составить свыше 3 метров (в охранных зонах	

		воздушных линий электропередачи); - полевые сельскохозяйственные работы с применением сельскохозяйственных машин и оборудования высотой более 4 метров (в охранных зонах воздушных линий электропередачи) или полевые сельскохозяйственные работы, связанные с вспашкой земли (в охранных зонах кабельных линий электропередачи). 4. Для объектов электросетевого хозяйства напряжением до 1000 вольт, помимо действий, предусмотренных пунктом 3, без письменного решения о согласовании сетевых организаций запрещается: - размещать детские и спортивные площадки, стадионы, рынки, торговые точки, полевые станы, загоны для скота, гаражи и стоянки всех видов машин и механизмов, садовые, огородные земельные участки и иные объекты недвижимости, расположенные в границах территории ведения гражданами садоводства или огородничества для собственных нужд объекты жилищного строительства, в том числе индивидуального (в охранных зонах воздушных линий электропередачи); - складировать или размещать хранилища любых, в том числе горюче-смазочных материалов; - устраивать причалы для стоянки судов, барж и плавучих кранов, бросать якоря с судов и осуществлять их проход с отданными якорями, цепями, лотами, волокушами и тралами (в охранных зонах подводных кабельных линий электропередачи). 5. В охранных зонах объектов по производству электрической энергии запрещается осуществлять действия, которые могут нарушить безопасную работу объектов, в том числе привести к их повреждению или уничтожению и (или) повлечь причинение вреда жизни, здоровью граждан и имуществу физических или юридических лиц, а также нанесение вреда окружающей среде и возникновение пожаров и чрезвычайных ситуаций, а именно: - убирать, перемещать, засыпать и повреждать предупреждающие знаки; - размещать кладбища, скотомогильники, захоронения отходов производства и потребления, радиоактивных, химических, взрывчатых, токсичных, отравляющих и ядовитых веществ;	

		- производить сброс и слив едких и коррозионных веществ, в том числе растворов кислот, щелочей и солей, а также горюче-смазочных материалов; - разводить огонь и размещать какие-либо открытые или закрытые источники огня; - проводить работы, размещать объекты и предметы, возводить сооружения, которые могут препятствовать доступу к объектам, без создания необходимых для такого доступа проходов и подъездов; - производить работы ударными механизмами, сбрасывать тяжести массой свыше 5 тонн; - складировать любые материалы, в том числе взрывоопасные, пожароопасные и горюче-смазочные. 6. Без письменного согласования владельцев объектов по производству электрической энергии запрещается: - размещать детские и спортивные площадки, стадионы, рынки, торговые точки, полевые станы, загоны для скота, гаражи и стоянки всех видов машин и механизмов; - проводить любые мероприятия, связанные с пребыванием людей, не занятых выполнением работ, разрешенных в установленном порядке; - осуществлять горные, взрывные, мелиоративные работы, в том числе связанные с временным затоплением земель.	
3	Придорожные полосы автомобильных дорог	В придорожных полосах федеральных автомобильных дорог общего пользования, в придорожных полосах автомобильных дорог общего пользования регионального или межмуниципального значения запрещается строительство капитальных сооружений, за исключением: - объектов, предназначенных для обслуживания таких автомобильных дорог, их строительства, реконструкции, капитального ремонта, ремонта и содержания; - объектов Государственной инспекции безопасности дорожного движения Министерства внутренних дел Российской Федерации; - объектов дорожного сервиса, рекламных конструкций, информационных щитов и указателей; - инженерных коммуникаций.	Приказ Минтранса России от 13.01.2010 № 4 «Об установлении и использовании придорожных полос автомобильных дорог федерального значения» Постановление правительства Воронежской области от 19.10.2010 № 879 «Об утверждении Порядка установления и использования придорожных полос автомобильных дорог общего пользования регионального или межмуниципального значения Воронежской области»

4	Охранная зона трубопроводов (газопроводов, нефтепроводов и нефтепродуктопроводов, аммиакопроводов)	1. В охранных зонах трубопроводов запрещается производить всякого рода действия, могущие нарушить нормальную эксплуатацию трубопроводов либо привести к их повреждению, в частности: - перемещать, засыпать и ломать опознавательные и сигнальные знаки, контрольно - измерительные пункты; - открывать люки, калитки и двери необслуживаемых усилительных пунктов кабельной связи, ограждений узлов линейной арматуры, станций катодной и дренажной защиты, линейных и смотровых колодцев и других линейных устройств, открывать и закрывать краны и задвижки, отключать или включать средства связи, энергоснабжения и телемеханики трубопроводов; - устраивать всякого рода свалки, выливать растворы кислот, солей и щелочей; - разрушать берегоукрепительные сооружения, водопропускные устройства, земляные и иные сооружения (устройства), предохраняющие трубопроводы от разрушения, а прилегающую территорию и окружающую местность - от аварийного разлива транспортируемой продукции; - бросать якоря, проходить с отданными якорями, цепями, лотами, волокушами и тралами, производить дноуглубительные и землечерпальные работы; - разводить огонь и размещать какие-либо открытые или закрытые источники огня. 2. В охранных зонах трубопроводов без письменного разрешения предприятий трубопроводного транспорта запрещается: - возводить любые постройки и сооружения; на расстоянии ближе 1000 м от оси аммиакопровода запрещается: строить коллективные сады с жилыми домами, устраивать массовые спортивные соревнования, соревнования с участием зрителей, купания, массовый отдых людей, любительское рыболовство, расположение временных полевых жилищ и станов любого назначения, загоны для скота; - высаживать деревья и кустарники всех видов, складировать корма, удобрения, материалы, сено и солому, располагать коновязи, содержать скот, выделять рыбопромысловые участки, производить добычу рыбы, а также водных животных и растений, устраивать	Федеральный закон от 31.03.1999 № 69-ФЗ «О газоснабжении в Российской Федерации» «Правила охраны магистральных трубопроводов», утвержденные Минтопэнерго РФ 29.04.1992, Постановлением Госгортехнадзора РФ от 22.04.1992 № 9 Постановление Госгортехнадзора РФ от 23.11.1994 № 61 «О распространении «Правил охраны магистральных трубопроводов» на магистральные аммиакопроводы» Постановление Правительства Российской Федерации от 08.09.2017 № 1083 «Об утверждении Правил охраны магистральных газопроводов и о внесении изменений в Положение о представлении в федеральный орган исполнительной власти (его территориальные органы), уполномоченный Правительством Российской Федерации на осуществление государственного кадастрового учета, государственной регистрации прав, ведение Единого государственного реестра недвижимости и предоставление сведений, содержащихся в Едином государственном реестре недвижимости, федеральными органами исполнительной власти, органами государственной власти субъектов Российской Федерации и органами местного самоуправления дополнительных сведений, воспроизводимых на публичных кадастровых картах» Постановление Правительства Российской Федерации от 20.11.2000 № 878 «Об

		водопои, производить колку и заготовку льда; - сооружать проезды и переезды через трассы трубопроводов, устраивать стоянки автомобильного транспорта, тракторов и механизмов, размещать сады и огороды; - производить мелиоративные земляные работы, сооружать оросительные и осушительные системы; - производить всякого рода открытые и подземные, горные, строительные, монтажные и взрывные работы, планировку грунта. 3. В охранных зонах магистральных газопроводов запрещается: - перемещать, засыпать, повреждать и разрушать контрольно-измерительные и контрольно-диагностические пункты, предупредительные надписи, опознавательные и сигнальные знаки местонахождения магистральных газопроводов; - открывать двери и люки необслуживаемых усилительных пунктов на кабельных линиях связи, калитки ограждений узлов линейной арматуры, двери установок электрохимической защиты, люки линейных и смотровых колодцев, открывать и закрывать краны, задвижки, отключать и включать средства связи, энергоснабжения, устройства телемеханики магистральных газопроводов; - устраивать свалки, осуществлять сброс и слив едких и коррозионно-агрессивных веществ и горюче-смазочных материалов; - складировать любые материалы, в том числе горюче-смазочные, или размещать хранилища любых материалов; - повреждать берегозащитные, водовыпускные сооружения, земляные и иные сооружения (устройства), предохраняющие магистральный газопровод от разрушения; - осуществлять постановку судов и плавучих объектов на якорь, добычу морских млекопитающих, рыболовство придонными орудиями добычи (вылова) водных биологических ресурсов, плавание с вытравленной якорь-цепью; - проводить дноуглубительные и другие работы, связанные с изменением дна и берегов водных объектов, за исключением работ, необходимых для технического обслуживания объекта магистрального газопровода; - проводить работы с использованием ударно-импульсных устройств и вспомогательных механизмов, сбрасывать грузы; - осуществлять рекреационную деятельность (кроме деятельности	утверждении Правил охраны газораспределительных сетей»

		по размещению туристских стоянок), разводить костры и размещать источники огня; - огораживать и перегораживать охранные зоны; - размещать какие-либо здания, строения, сооружения, не относящиеся к объектам, указанным в пункте 2 Правил, за исключением объектов, указанных в подпунктах «д» – «к» и «м» пункта 6 Правил, утвержденных Постановлением Правительства РФ от 08.09.2017 № 1083; - осуществлять несанкционированное подключение (присоединение) к магистральному газопроводу. 4. В охранных зонах магистральных газопроводов без письменного разрешения собственника магистрального газопровода или организации, эксплуатирующей магистральный газопровод не допускается: - проведение горных, взрывных, строительных, монтажных, мелиоративных работ, в том числе работ, связанных с затоплением земель; - осуществление посадки и вырубки деревьев и кустарников; - проведение погрузочно-разгрузочных работ, устройство водопоев скота, колка и заготовка льда; - проведение земляных работ на глубине более чем 0,3 метра, планировка грунта; - сооружение запруд на реках и ручьях; - складирование кормов, удобрений, сена, соломы, размещение полевых станов и загонов для скота; - размещение туристских стоянок; - размещение гаражей, стоянок и парковок транспортных средств; - сооружение переездов через магистральные газопроводы; - прокладка инженерных коммуникаций; - проведение инженерных изысканий, связанных с бурением скважин и устройством шурфов; - устройство причалов для судов и пляжей; - проведение работ на объектах транспортной инфраструктуры, находящихся на территории охранной зоны; - проведение работ, связанных с временным затоплением земель, не относящихся к землям сельскохозяйственного назначения.	

		5. В границах охранной зоны газораспределительных сетей запрещается: - строить объекты жилищно-гражданского и производственного назначения; - сносить и реконструировать мосты, коллекторы, автомобильные и железные дороги с расположенными на них газораспределительными сетями без предварительного выноса этих газопроводов по согласованию с эксплуатационными организациями; - разрушать берегоукрепительные сооружения, водопропускные устройства, земляные и иные сооружения, предохраняющие газораспределительные сети от разрушений; - перемещать, повреждать, засыпать и уничтожать опознавательные знаки, контрольно-измерительные пункты и другие устройства газораспределительных сетей; - устраивать свалки и склады, разливать растворы кислот, солей, щелочей и других химически активных веществ; - огораживать и перегораживать охранные зоны, препятствовать доступу персонала эксплуатационных организаций к газораспределительным сетям, проведению обслуживания и устранению повреждений газораспределительных сетей; - разводить огонь и размещать источники огня; - рыть погреба, копать и обрабатывать почву сельскохозяйственными и мелиоративными орудиями и механизмами на глубину более 0,3 метра; - открывать калитки и двери газорегуляторных пунктов, станций катодной и дренажной защиты, люки подземных колодцев, включать или отключать электроснабжение средств связи, освещения и систем телемеханики; - набрасывать, приставлять и привязывать к опорам и надземным газопроводам, ограждениям и зданиям газораспределительных сетей посторонние предметы, лестницы, влезать на них; - самовольно подключаться к газораспределительным сетям.	
5	Водоохранная зона	В границах водоохраной зоны запрещается: - использование сточных вод в целях регулирования плодородия почв; - размещение кладбищ, скотомогильников, объектов размещения	Водный кодекс Российской Федерации

		отходов производства и потребления, химических, взрывчатых, токсичных, отравляющих и ядовитых веществ, пунктов захоронения радиоактивных отходов; - осуществление авиационных мер по борьбе с вредными организмами; - движение и стоянка транспортных средств (кроме специальных транспортных средств), за исключением их движения по дорогам и стоянки на дорогах и в специально оборудованных местах, имеющих твердое покрытие; - строительство и реконструкция автозаправочных станций, складов горюче-смазочных материалов (за исключением случаев, если автозаправочные станции, склады горюче-смазочных материалов размещены на территориях портов, инфраструктуры внутренних водных путей, в том числе баз (сооружений) для стоянки маломерных судов, объектов органов федеральной службы безопасности), станций технического обслуживания, используемых для технического осмотра и ремонта транспортных средств, осуществление мойки транспортных средств; - размещение специализированных хранилищ пестицидов и агрохимикатов, применение пестицидов и агрохимикатов; - сброс сточных, в том числе дренажных, вод; - разведка и добыча общераспространенных полезных ископаемых (за исключением случаев, если разведка и добыча общераспространенных полезных ископаемых осуществляются пользователями недр, осуществляющими разведку и добычу иных видов полезных ископаемых, в границах предоставленных им в соответствии с законодательством Российской Федерации о недрах горных отводов и (или) геологических отводов на основании утвержденного технического проекта в соответствии со ст. 19.1 Закона Российской Федерации от 21 февраля 1992 года № 2395-1 «О недрах»).	
6	Прибрежная защитная полоса	В границах прибрежных защитных полос запрещается: - использование сточных вод в целях регулирования плодородия почв; - размещение кладбищ, скотомогильников, объектов размещения отходов производства и потребления, химических, взрывчатых, токсичных, отравляющих и ядовитых веществ, пунктов захоронения радиоактивных отходов;	Водный кодекс Российской Федерации

		- осуществление авиационных мер по борьбе с вредными организмами; - движение и стоянка транспортных средств (кроме специальных транспортных средств), за исключением их движения по дорогам и стоянки на дорогах и в специально оборудованных местах, имеющих твердое покрытие; - строительство и реконструкция автозаправочных станций, складов горюче-смазочных материалов (за исключением случаев, если автозаправочные станции, склады горюче-смазочных материалов размещены на территориях портов, инфраструктуры внутренних водных путей, в том числе баз (сооружений) для стоянки маломерных судов, объектов органов федеральной службы безопасности), станций технического обслуживания, используемых для технического осмотра и ремонта транспортных средств, осуществление мойки транспортных средств; - размещение специализированных хранилищ пестицидов и агрохимикатов, применение пестицидов и агрохимикатов; - сброс сточных, в том числе дренажных, вод; - разведка и добыча общераспространенных полезных ископаемых (за исключением случаев, если разведка и добыча общераспространенных полезных ископаемых осуществляются пользователями недр, осуществляющими разведку и добычу иных видов полезных ископаемых, в границах предоставленных им в соответствии с законодательством Российской Федерации о недрах горных отводов и (или) геологических отводов на основании утвержденного технического проекта в соответствии со ст. 19.1 Закона Российской Федерации от 21 февраля 1992 года № 2395-1 «О недрах»); - распашка земель; - размещение отвалов размываемых грунтов; - выпас сельскохозяйственных животных и организация для них летних лагерей, ванн.	
7	Зоны санитарной охраны источников питьевого и хозяйственно-бытового водоснабжения, а также устанавливаемые в случаях, предусмотренных	В зоне санитарной охраны источников питьевого и хозяйственно-бытового водоснабжения запрещается сброс сточных, в том числе дренажных, вод. На территории зоны санитарной охраны подземных источников водоснабжения: 1. В первом поясе не допускается:	Водный кодекс Российской Федерации СанПиН 2.1.4.1110-02 «Зоны санитарной охраны источников водоснабжения и водопроводов питьевого назначения»

	Водным кодексом Российской Федерации, в отношении подземных водных объектов зоны специальной охраны	- посадка высокоствольных деревьев; - все виды строительства, не имеющие непосредственного отношения к эксплуатации, реконструкции и расширению водопроводных сооружений, в том числе прокладка трубопроводов различного назначения; - размещение жилых и хозяйственно-бытовых зданий; - проживание людей; - применение ядохимикатов и удобрений. 2. Во втором поясе запрещено: - закачка отработанных вод в подземные горизонты, подземное складирование твёрдых отходов и разработка недр земли; - размещение кладбищ, скотомогильников, полей ассенизации, полей фильтрации, навозохранилищ, силосных траншей, животноводческих и птицеводческих предприятий и других объектов, обусловливающих опасность микробного загрязнения подземных вод; - применение удобрений и ядохимикатов; - рубка леса главного пользования и реконструкции; - размещение складов горюче-смазочных материалов, ядохимикатов и минеральных удобрений, накопителей промстоков, шламохранилищ и других объектов, обусловливающих опасность химического загрязнения подземных вод. Бурение новых скважин и новое строительство, связанное с нарушением почвенного покрова, производится при обязательном согласовании с центром государственного санитарно-эпидемиологического надзора. 3. В третьем поясе запрещено: - закачка отработанных вод в подземные горизонты, подземное складирование твёрдых отходов и разработка недр земли; - размещение складов горюче-смазочных материалов, ядохимикатов и минеральных удобрений, накопителей промстоков, шламохранилищ и других объектов, обусловливающих опасность химического загрязнения подземных вод. Размещение таких объектов допускается в пределах третьего пояса зоны санитарной охраны только при использовании защищённых подземных вод, при условии выполнения специальных мероприятий по защите	

		водоносного горизонта от загрязнения при наличии санитарно-эпидемиологического заключения центра государственного санитарно-эпидемиологического надзора, выданного с учётом заключения органов геологического контроля. Бурение новых скважин и новое строительство, связанное с нарушением почвенного покрова, производится при обязательном согласовании с центром государственного санитарно-эпидемиологического надзора. На территории зоны санитарной охраны поверхностных источников водоснабжения: 1. В первом поясе не допускается: - посадка высокоствольных деревьев; - все виды строительства, не имеющие непосредственного отношения к эксплуатации, реконструкции и расширению водопроводных сооружений, в том числе прокладка трубопроводов различного назначения; - размещение жилых и хозяйственно-бытовых зданий; - проживание людей; - применение ядохимикатов и удобрений; - спуск любых сточных вод, в том числе сточных вод водного транспорта; - купание, стирка белья, водопой скота и другие виды водопользования, оказывающие влияние на качество воды. 2. Во втором поясе не допускается: - рубка леса главного пользования и реконструкции, а также закрепление за лесозаготовительными предприятиями древесины на корню и лесосечного фонда долгосрочного пользования (допускается только рубки ухода и санитарные рубки леса); - расположение стойбищ и выпас скота, а также всякое другое использование водоема и земельных участков, лесных угодий в пределах прибрежной полосы шириной не менее 500 м, которое может привести к ухудшению качества или уменьшению количества воды источника водоснабжения; - отведение сточных вод в зоне водосбора источника водоснабжения, включая его притоки, не отвечающих гигиеническим требованиям к охране поверхностных вод;	

		- размещение кладбищ, скотомогильников, полей ассенизации, полей фильтрации, навозохранилищ, силосных траншей, животноводческих и птицеводческих предприятий и других объектов, обусловливающих опасность микробного загрязнения подземных вод; - применение удобрений и ядохимикатов; - рубка леса главного пользования и реконструкции; - сброс промышленных, сельскохозяйственных, городских и ливневых сточных вод, содержание в которых химических веществ и микроорганизмов превышает установленные санитарными правилами гигиенические нормативы качества воды (с учетом Определения Верховного Суда РФ от 25.09.2014 № АПЛ14-393); - размещение складов горюче-смазочных материалов, ядохимикатов и минеральных удобрений, накопителей промстоков, шламохранилищ и других объектов, обусловливающих опасность химического загрязнения подземных вод. Регулирование отведения территории для нового строительства жилых, промышленных и сельскохозяйственных объектов, а также согласование изменений технологий действующих предприятий, связанных с повышением степени опасности загрязнения сточными водами источника водоснабжения производится при согласовании с центром государственного санитарно-эпидемиологического надзора. Все работы, в том числе добыча песка, гравия, донноуглубительные, в пределах акватории зоны санитарной охраны допускаются по согласованию с центром государственного санитарно - эпидемиологического надзора лишь при обосновании гидрологическими расчетами отсутствия ухудшения качества воды в створе водозабора. Использование химических методов борьбы с эвтрофикацией водоемов допускается при условии применения препаратов, имеющих положительное санитарно - эпидемиологическое заключение государственной санитарно - эпидемиологической службы Российской Федерации. Использование источников водоснабжения в пределах второго пояса зоны санитарной охраны для купания, туризма, водного спорта и рыбной ловли допускается в установленных местах при	

		условии соблюдения гигиенических требований к охране поверхностных вод, а также гигиенических требований к зонам рекреации водных объектов. 3. В третьем поясе не допускается отведение сточных вод в зоне водосбора источника водоснабжения, включая его притоки, не отвечающих гигиеническим требованиям к охране поверхностных вод. Регулирование отведения территории для нового строительства жилых, промышленных и сельскохозяйственных объектов, а также согласование изменений технологий действующих предприятий, связанных с повышением степени опасности загрязнения сточными водами источника водоснабжения производится при согласовании с центром государственного санитарно-эпидемиологического надзора. Все работы, в том числе добыча песка, гравия, донноуглубительные, в пределах акватории зоны санитарной охраны допускаются по согласованию с центром государственного санитарно - эпидемиологического надзора лишь при обосновании гидрологическими расчетами отсутствия ухудшения качества воды в створе водозабора. Использование химических методов борьбы с эвтрофикацией водоемов допускается при условии применения препаратов, имеющих положительное санитарно - эпидемиологическое заключение государственной санитарно - эпидемиологической службы Российской Федерации.	
8	Санитарно-защитная зона	В границах санитарно-защитной зоны не допускается использования земельных участков в целях: - размещения жилой застройки, объектов образовательного и медицинского назначения, спортивных сооружений открытого типа, организаций отдыха детей и их оздоровления, зон рекреационного назначения и для ведения садоводства; - размещения объектов для производства и хранения лекарственных средств, объектов пищевых отраслей промышленности, оптовых складов продовольственного сырья и пищевой продукции, комплексов водопроводных сооружений для подготовки и хранения питьевой воды, использования земельных участков в целях производства, хранения и переработки сельскохозяйственной	Постановление Правительства Российской Федерации от 03.03.2018 № 222 «Об утверждении Правил установления санитарно-защитных зон и использования земельных участков, расположенных в границах санитарно-защитных зон»

		продукции, предназначенной для дальнейшего использования в качестве пищевой продукции, если химическое, физическое и (или) биологическое воздействие объекта, в отношении которого установлена санитарно-защитная зона, приведет к нарушению качества и безопасности таких средств, сырья, воды и продукции в соответствии с установленными требованиями.	

Приложение №1
к правилам землепользования и застройки
Можайского сельского поселения
Каширского муниципального района
Воронежской области

СВЕДЕНИЯ О ГРАНИЦАХ ТЕРРИТОРИАЛЬНЫХ ЗОН, СОДЕРЖАЩИЕ ГРАФИЧЕСКОЕ ОПИСАНИЕ МЕСТОПОЛОЖЕНИЯ ГРАНИЦ ТЕРРИТОРИАЛЬНЫХ ЗОН, ПЕРЕЧЕНЬ КООРДИНАТ ХАРАКТЕРНЫХ ТОЧЕК ГРАНИЦ ТЕРРИТОРИАЛЬНЫХ ЗОН СЕЛА МОЖАЙСКОЕ

ОПИСАНИЕ МЕСТОПОЛОЖЕНИЯ ГРАНИЦ

Зона застройки индивидуальными жилыми домами села Можайское - Ж1/1

(наименование объекта, местоположение границ которого описано
(далее - объект)

Раздел 1

Сведения об объекте		
№ п/п	Характеристики объекта	Описание характеристик
1	2	3
1	Местоположение объекта	Воронежская область, Каширский муниципальный район, Можайское сельское поселение, село Можайское
2	Площадь объекта ± величина погрешности определения площади (Р ± Дельта Р)	3256939+/-31582 м²
3	Иные характеристики объекта	-

Раздел 2

Сведения о местоположении границ объекта					
1. Система координат: МСК - 36, зона 1					
2. Сведения о характерных точках границ объекта					
Обозначение характерных точек границ	Координаты, м		Метод определения координат характерной точки	Средняя квадратическая погрешность положения характерной точки (Mt), м	Описание обозначения точки на местности (при наличии)
	X	Y			
1	2	3	4	5	6
1	476165.05	1331230.92	Аналитический	2.50	-
2	476169.25	1331238.66	Аналитический	0.30	-
3	476192.94	1331283.05	Аналитический	0.30	-
4	476194.95	1331283.90	Картометрический	5.00	-
5	476196.72	1331290.94	Картометрический	5.00	-
6	476192.01	1331297.05	Картометрический	5.00	-
7	476189.08	1331299.24	Картометрический	5.00	-
8	476148.46	1331322.82	Картометрический	5.00	-
9	476007.92	1331396.15	Картометрический	5.00	-
10	475921.68	1331442.13	Картометрический	5.00	-
11	475795.66	1331510.19	Картометрический	5.00	-
12	475680.34	1331572.47	Картометрический	5.00	-
13	475536.97	1331650.08	Картометрический	5.00	-
14	475504.35	1331665.13	Картометрический	5.00	-
15	475470.55	1331677.78	Картометрический	5.00	-
16	475438.58	1331682.01	Картометрический	5.00	-
17	475397.95	1331679.62	Картометрический	5.00	-
18	475223.38	1331650.77	Картометрический	5.00	-
19	475072.30	1331625.49	Картометрический	5.00	-
20	474992.76	1331609.63	Картометрический	5.00	-
21	475013.31	1331546.38	Картометрический	5.00	-
22	474970.35	1331537.92	Картометрический	5.00	-
23	474964.00	1331536.56	Картометрический	5.00	-
24	474958.66	1331559.87	Аналитический	0.10	-
25	474954.51	1331580.16	Аналитический	0.10	-
26	474948.89	1331602.29	Картометрический	5.00	-
27	474909.54	1331596.43	Картометрический	5.00	-
28	474908.82	1331609.22	Картометрический	5.00	-
29	474918.82	1331611.93	Картометрический	5.00	-
30	474921.61	1331614.34	Картометрический	5.00	-
31	474923.35	1331619.46	Картометрический	5.00	-
32	474919.89	1331628.36	Картометрический	5.00	-
33	474903.62	1331718.49	Картометрический	5.00	-
34	474847.41	1331957.19	Картометрический	5.00	-
35	474839.06	1331984.23	Картометрический	5.00	-

1	2	3	4	5	6
36	474828.42	1332008.37	Картометрический	5.00	-
37	474823.53	1332016.78	Картометрический	5.00	-
38	474815.49	1332025.26	Картометрический	5.00	-
39	474807.42	1332031.45	Картометрический	5.00	-
40	474780.15	1332051.44	Картометрический	5.00	-
41	474746.88	1332075.95	Картометрический	5.00	-
42	474678.27	1332135.77	Картометрический	5.00	-
43	474661.75	1332149.14	Картометрический	5.00	-
44	474685.94	1332073.18	Картометрический	5.00	-
45	474689.10	1331900.93	Картометрический	5.00	-
46	474682.37	1331850.95	Картометрический	5.00	-
47	474609.69	1331936.91	Картометрический	5.00	-
48	474600.58	1331943.05	Картометрический	5.00	-
49	474336.04	1332134.46	Картометрический	5.00	-
50	474187.78	1332326.05	Картометрический	5.00	-
51	474112.33	1332418.06	Картометрический	5.00	-
52	474081.85	1332407.05	Картометрический	5.00	-
53	474049.34	1332367.42	Картометрический	5.00	-
54	474020.06	1332307.40	Картометрический	5.00	-
55	474017.28	1332274.35	Картометрический	5.00	-
56	474030.51	1332228.46	Аналитический	2.50	-
57	474110.29	1332123.59	Аналитический	2.50	-
58	474110.29	1332123.58	Картометрический	5.00	-
59	474019.11	1332063.16	Аналитический	2.50	-
60	473764.85	1331964.85	Картометрический	5.00	-
61	473673.22	1332188.53	Картометрический	5.00	-
62	473600.17	1332171.23	Картометрический	5.00	-
63	473596.80	1332059.31	Картометрический	5.00	-
64	473515.08	1332015.77	Картометрический	5.00	-
65	473432.07	1331964.12	Картометрический	5.00	-
66	473424.78	1331959.58	Картометрический	5.00	-
67	473134.93	1331750.42	Картометрический	5.00	-
68	472909.61	1331551.83	Картометрический	5.00	-
69	473034.37	1331421.45	Картометрический	5.00	-
70	473046.73	1331401.91	Картометрический	5.00	-
71	473076.48	1331426.03	Картометрический	5.00	-
72	473276.67	1331585.95	Картометрический	5.00	-
73	473367.66	1331483.18	Картометрический	5.00	-
74	473418.51	1331428.02	Картометрический	5.00	-
75	473610.95	1331578.70	Картометрический	5.00	-
76	473755.28	1331669.76	Картометрический	5.00	-
77	473851.13	1331716.44	Картометрический	5.00	-
78	473947.27	1331769.86	Картометрический	5.00	-
79	474035.40	1331815.24	Картометрический	5.00	-
80	474112.79	1331833.90	Картометрический	5.00	-
81	474197.70	1331738.47	Картометрический	5.00	-
82	474301.75	1331624.23	Картометрический	5.00	-
83	474371.40	1331542.81	Картометрический	5.00	-
84	474377.46	1331541.22	Картометрический	5.00	-

1	2	3	4	5	6
85	474385.88	1331532.08	Картометрический	5.00	-
86	474497.00	1331531.45	Картометрический	5.00	-
87	474507.53	1331420.16	Картометрический	5.00	-
88	474504.90	1331367.50	Картометрический	5.00	-
89	474513.23	1331362.24	Картометрический	5.00	-
90	474513.75	1331356.78	Картометрический	5.00	-
91	474520.57	1331357.70	Картометрический	5.00	-
92	474524.25	1331355.40	Картометрический	5.00	-
93	474553.28	1331362.06	Картометрический	5.00	-
94	474765.45	1331389.34	Картометрический	5.00	-
95	474808.33	1331390.37	Картометрический	5.00	-
96	474818.03	1331358.45	Аналитический	0.10	-
97	474917.58	1331386.85	Аналитический	0.10	-
98	475057.26	1331429.67	Аналитический	0.10	-
99	475059.17	1331430.50	Аналитический	0.10	-
100	475107.90	1331451.60	Аналитический	0.10	-
101	475129.96	1331453.03	Аналитический	0.10	-
102	475116.63	1331515.47	Аналитический	0.10	-
103	475118.81	1331515.93	Аналитический	0.10	-
104	475116.52	1331528.59	Аналитический	0.10	-
105	475197.16	1331541.72	Аналитический	0.10	-
106	475198.86	1331529.58	Аналитический	0.10	-
107	475192.40	1331528.48	Аналитический	0.10	-
108	475210.37	1331441.87	Аналитический	0.10	-
109	475234.33	1331454.92	Аналитический	0.10	-
110	475245.36	1331460.93	Картометрический	5.00	-
111	475460.30	1331496.42	Картометрический	5.00	-
112	475504.33	1331491.64	Картометрический	5.00	-
113	475577.48	1331441.61	Картометрический	5.00	-
114	475644.07	1331410.29	Картометрический	5.00	-
115	475801.81	1331345.76	Картометрический	5.00	-
116	475831.18	1331396.82	Картометрический	5.00	-
117	475843.53	1331388.91	Аналитический	0.10	-
118	475890.16	1331358.98	Аналитический	0.10	-
119	475904.84	1331380.83	Аналитический	2.50	-
120	475975.94	1331336.67	Аналитический	2.50	-
121	476085.75	1331268.46	Аналитический	2.50	-
1	476165.05	1331230.92	Аналитический	2.50	-
122	476217.85	1331306.57	Картометрический	5.00	-
123	476230.78	1331326.55	Картометрический	5.00	-
124	476254.80	1331339.14	Картометрический	5.00	-
125	476265.98	1331354.30	Картометрический	5.00	-
126	476268.42	1331366.36	Картометрический	5.00	-
127	476259.49	1331370.91	Картометрический	5.00	-
128	476259.49	1331370.92	Картометрический	5.00	-
129	476280.05	1331402.67	Картометрический	5.00	-
130	476300.60	1331434.42	Картометрический	5.00	-
131	476284.54	1331442.93	Картометрический	5.00	-

1	2	3	4	5	6
132	476095.77	1331542.95	Картометрический	5.00	-
133	476095.29	1331542.16	Аналитический	0.10	-
134	476059.74	1331483.30	Аналитический	0.10	-
135	476061.69	1331480.34	Аналитический	0.10	-
136	476054.70	1331466.81	Аналитический	0.10	-
137	476041.61	1331473.77	Аналитический	0.10	-
138	476018.42	1331486.31	Аналитический	0.10	-
139	476016.74	1331483.02	Аналитический	0.10	-
140	475989.35	1331496.73	Аналитический	0.10	-
141	475969.42	1331460.75	Аналитический	0.10	-
142	475959.41	1331442.46	Картометрический	5.00	-
143	476006.48	1331418.43	Картометрический	5.00	-
144	476014.97	1331418.84	Картометрический	5.00	-
145	476025.70	1331414.63	Картометрический	5.00	-
146	476031.55	1331404.64	Картометрический	5.00	-
147	476155.66	1331340.05	Картометрический	5.00	-
122	476217.85	1331306.57	Картометрический	5.00	-
148	475867.88	1331492.31	Картометрический	5.00	-
149	475878.01	1331508.12	Аналитический	0.10	-
150	475896.37	1331536.20	Картометрический	5.00	-
151	475881.97	1331545.95	Аналитический	0.10	-
152	475841.53	1331575.35	Аналитический	0.10	-
153	475845.21	1331597.41	Аналитический	0.10	-
154	475877.55	1331641.89	Аналитический	0.10	-
155	475849.24	1331662.47	Аналитический	0.10	-
156	475884.53	1331711.00	Аналитический	0.10	-
157	475916.88	1331687.48	Аналитический	0.10	-
158	475939.85	1331676.93	Картометрический	5.00	-
159	475965.09	1331729.99	Картометрический	5.00	-
148	475867.88	1331492.31	Картометрический	5.00	-
149	475878.01	1331508.12	Картометрический	5.00	-
150	475896.37	1331536.20	Картометрический	5.00	-
151	475881.97	1331545.95	Картометрический	5.00	-
152	475841.53	1331575.35	Картометрический	5.00	-
153	475845.21	1331597.41	Картометрический	5.00	-
154	475877.55	1331641.89	Картометрический	5.00	-
155	475849.24	1331662.47	Картометрический	5.00	-
156	475884.53	1331711.00	Картометрический	5.00	-
157	475916.88	1331687.48	Картометрический	5.00	-
158	475939.85	1331676.93	Картометрический	5.00	-
159	475965.09	1331729.99	Картометрический	5.00	-
160	476155.71	1331994.52	Картометрический	5.00	-
161	476224.67	1332064.52	Картометрический	5.00	-
162	476387.55	1332238.74	Картометрический	5.00	-
163	476408.99	1332261.67	Картометрический	5.00	-
164	476296.56	1332351.70	Картометрический	5.00	-
165	476361.16	1332420.63	Картометрический	5.00	-
166	476551.75	1332623.39	Картометрический	5.00	-

1	2	3	4	5	6
167	476559.34	1332633.54	Картометрический	5.00	-
168	476591.47	1332668.00	Картометрический	5.00	-
169	476656.90	1332652.46	Картометрический	5.00	-
170	476680.84	1332641.30	Аналитический	2.50	-
171	476689.51	1332644.73	Аналитический	2.50	-
172	476693.28	1332643.79	Аналитический	2.50	-
173	476780.33	1332680.71	Аналитический	2.50	-
174	476981.53	1332760.41	Аналитический	2.50	-
175	477137.91	1332829.79	Аналитический	2.50	-
176	477254.94	1332874.49	Картометрический	5.00	-
177	477432.67	1332942.38	Картометрический	5.00	-
178	477402.99	1333043.41	Картометрический	5.00	-
179	477501.72	1333104.66	Картометрический	5.00	-
180	477456.60	1333287.99	Картометрический	5.00	-
181	477298.11	1333272.02	Картометрический	5.00	-
182	477079.32	1333234.40	Картометрический	5.00	-
183	476871.38	1333178.04	Картометрический	5.00	-
184	476708.34	1333123.13	Картометрический	5.00	-
185	476643.06	1333113.35	Картометрический	5.00	-
186	476457.95	1333051.78	Картометрический	5.00	-
187	476347.57	1333016.02	Картометрический	5.00	-
188	476280.96	1333158.81	Картометрический	5.00	-
189	476155.76	1333103.17	Аналитический	0.30	-
190	476262.71	1332842.04	Картометрический	5.00	-
191	476141.05	1332728.23	Картометрический	5.00	-
192	476119.07	1332709.38	Картометрический	5.00	-
193	475990.25	1332551.53	Картометрический	5.00	-
194	475953.75	1332523.83	Картометрический	5.00	-
195	475880.21	1332472.11	Картометрический	5.00	-
196	475837.84	1332423.42	Картометрический	5.00	-
197	475817.28	1332364.22	Картометрический	5.00	-
198	475815.60	1332346.59	Картометрический	5.00	-
199	475792.11	1332312.59	Картометрический	5.00	-
200	475764.43	1332298.96	Картометрический	5.00	-
201	475795.92	1332195.78	Картометрический	5.00	-
202	475798.28	1332118.89	Картометрический	5.00	-
203	475774.03	1332051.61	Картометрический	5.00	-
204	475729.47	1332038.03	Картометрический	5.00	-
205	475718.11	1332033.12	Картометрический	5.00	-
206	475655.70	1332037.19	Картометрический	5.00	-
207	475621.34	1332099.98	Картометрический	5.00	-
208	475567.71	1332089.85	Картометрический	5.00	-
209	475527.75	1332080.11	Картометрический	5.00	-
210	475347.87	1332083.36	Картометрический	5.00	-
211	475238.33	1332119.09	Картометрический	5.00	-
212	475173.79	1332160.58	Картометрический	5.00	-
213	475131.01	1332160.58	Картометрический	5.00	-
214	475050.53	1332120.75	Картометрический	5.00	-
215	475027.60	1332118.24	Картометрический	5.00	-

1	2	3	4	5	6
216	474817.67	1332043.27	Картометрический	5.00	-
217	474827.70	1332033.24	Картометрический	5.00	-
218	474839.84	1332017.84	Картометрический	5.00	-
219	474847.38	1332000.97	Картометрический	5.00	-
220	474854.01	1331982.20	Картометрический	5.00	-
221	474860.18	1331961.81	Картометрический	5.00	-
222	474913.75	1331731.13	Картометрический	5.00	-
223	474931.55	1331735.40	Картометрический	5.00	-
224	474940.28	1331737.44	Картометрический	5.00	-
225	474954.86	1331741.00	Картометрический	5.00	-
226	474965.66	1331743.55	Картометрический	5.00	-
227	474970.32	1331656.48	Картометрический	5.00	-
228	474972.97	1331621.81	Картометрический	5.00	-
229	474990.74	1331624.86	Картометрический	5.00	-
230	475069.28	1331639.27	Картометрический	5.00	-
231	475077.67	1331642.00	Картометрический	5.00	-
232	475082.09	1331648.45	Картометрический	5.00	-
233	475091.75	1331650.44	Картометрический	5.00	-
234	475098.78	1331644.45	Картометрический	5.00	-
235	475218.49	1331667.30	Картометрический	5.00	-
236	475396.54	1331697.11	Картометрический	5.00	-
237	475412.01	1331699.52	Картометрический	5.00	-
238	475428.68	1331707.25	Картометрический	5.00	-
239	475441.17	1331716.04	Картометрический	5.00	-
240	475450.42	1331704.74	Картометрический	5.00	-
241	475444.67	1331699.92	Картометрический	5.00	-
242	475473.75	1331693.16	Картометрический	5.00	-
243	475547.63	1331662.67	Картометрический	5.00	-
244	475688.11	1331589.40	Картометрический	5.00	-
245	475804.66	1331527.69	Картометрический	5.00	-
148	475867.88	1331492.31	Картометрический	5.00	-
246	475986.47	1332551.86	Картометрический	5.00	-
247	475989.53	1332596.78	Картометрический	5.00	-
248	475960.52	1332628.01	Картометрический	5.00	-
249	475933.58	1332665.93	Картометрический	5.00	-
250	475935.47	1332707.74	Картометрический	5.00	-
251	475949.31	1332726.63	Картометрический	5.00	-
252	475886.36	1332791.53	Картометрический	5.00	-
253	475875.98	1332822.66	Картометрический	5.00	-
254	475909.98	1332900.27	Картометрический	5.00	-
255	475903.54	1332963.66	Картометрический	5.00	-
256	475894.19	1332987.91	Картометрический	5.00	-
257	475830.41	1333097.88	Картометрический	5.00	-
258	475818.13	1333127.33	Картометрический	5.00	-
259	475634.59	1333451.78	Аналитический	0.30	-
260	475557.27	1333420.05	Аналитический	0.30	-
261	475550.57	1333429.42	Аналитический	0.30	-
262	475487.80	1333416.25	Аналитический	0.30	-

1	2	3	4	5	6
263	475693.13	1332934.47	Аналитический	2.50	-
264	475737.92	1332816.39	Аналитический	2.50	-
265	475742.32	1332782.43	Аналитический	2.50	-
266	475738.09	1332752.51	Аналитический	2.50	-
267	475428.63	1332713.06	Аналитический	2.50	-
268	475438.54	1332657.96	Картометрический	5.00	-
269	475381.15	1332641.45	Картометрический	5.00	-
270	475353.74	1332715.59	Аналитический	2.50	-
271	475276.72	1332691.55	Аналитический	2.50	-
272	475165.57	1332673.16	Аналитический	2.50	-
273	475095.44	1332662.66	Аналитический	2.50	-
274	475085.51	1332626.06	Картометрический	5.00	-
275	475073.41	1332600.92	Картометрический	5.00	-
276	474745.84	1332525.58	Картометрический	5.00	-
277	474702.93	1332512.49	Картометрический	5.00	-
278	474689.90	1332568.34	Картометрический	5.00	-
279	474766.23	1332595.34	Картометрический	5.00	-
280	474760.35	1332630.10	Аналитический	2.50	-
281	474748.26	1332722.02	Аналитический	2.50	-
282	474744.84	1332748.06	Картометрический	5.00	-
283	474743.62	1332752.66	Аналитический	2.50	-
284	474731.07	1332799.91	Аналитический	2.50	-
285	474714.16	1332831.20	Аналитический	2.50	-
286	474632.43	1333094.41	Аналитический	2.50	-
287	474560.31	1333077.90	Аналитический	2.50	-
288	474483.18	1333069.90	Аналитический	2.50	-
289	474464.91	1333114.93	Аналитический	2.50	-
290	474445.52	1333106.74	Картометрический	5.00	-
291	474452.53	1333101.66	Картометрический	5.00	-
292	474460.30	1333092.33	Картометрический	5.00	-
293	474468.72	1333078.73	Картометрический	5.00	-
294	474473.59	1333067.12	Картометрический	5.00	-
295	474480.37	1333050.66	Картометрический	5.00	-
296	474506.46	1332970.92	Картометрический	5.00	-
297	474543.40	1332866.62	Картометрический	5.00	-
298	474555.55	1332826.13	Картометрический	5.00	-
299	474579.84	1332724.20	Картометрический	5.00	-
300	474586.80	1332685.46	Картометрический	5.00	-
301	474588.85	1332656.91	Картометрический	5.00	-
302	474588.60	1332627.56	Картометрический	5.00	-
303	474585.02	1332551.98	Картометрический	5.00	-
304	474577.99	1332318.26	Картометрический	5.00	-
305	474582.48	1332275.80	Картометрический	5.00	-
306	474591.60	1332250.63	Картометрический	5.00	-
307	474608.48	1332228.85	Картометрический	5.00	-
308	474643.17	1332198.49	Картометрический	5.00	-
309	474645.91	1332194.92	Картометрический	5.00	-
310	474645.69	1332189.61	Картометрический	5.00	-
311	474673.70	1332217.44	Картометрический	5.00	-

1	2	3	4	5	6
312	474694.54	1332228.85	Картометрический	5.00	-
313	474698.39	1332281.05	Картометрический	5.00	-
314	474788.05	1332287.30	Картометрический	5.00	-
315	474906.13	1332313.89	Картометрический	5.00	-
316	474957.54	1332325.54	Картометрический	5.00	-
317	474951.45	1332354.32	Картометрический	5.00	-
318	475019.97	1332397.84	Аналитический	0.10	-
319	475068.81	1332422.51	Картометрический	5.00	-
320	475241.44	1332456.03	Картометрический	5.00	-
321	475277.98	1332341.65	Картометрический	5.00	-
322	475286.61	1332277.73	Картометрический	5.00	-
323	475287.39	1332251.45	Картометрический	5.00	-
324	475288.71	1332181.46	Картометрический	5.00	-
325	475334.09	1332203.89	Картометрический	5.00	-
326	475396.98	1332208.96	Картометрический	5.00	-
327	475546.69	1332152.76	Картометрический	5.00	-
328	475570.80	1332155.40	Картометрический	5.00	-
329	475597.23	1332189.83	Картометрический	5.00	-
330	475597.86	1332203.39	Картометрический	5.00	-
331	475582.92	1332241.21	Картометрический	5.00	-
332	475582.25	1332260.21	Картометрический	5.00	-
333	475594.24	1332281.22	Картометрический	5.00	-
334	475624.71	1332295.00	Картометрический	5.00	-
335	475655.88	1332295.28	Картометрический	5.00	-
336	475692.38	1332278.90	Картометрический	5.00	-
337	475719.40	1332278.93	Картометрический	5.00	-
338	475788.97	1332315.17	Картометрический	5.00	-
339	475812.47	1332349.17	Картометрический	5.00	-
340	475813.64	1332364.19	Картометрический	5.00	-
341	475834.65	1332424.52	Картометрический	5.00	-
342	475876.63	1332474.33	Картометрический	5.00	-
343	475950.46	1332526.36	Картометрический	5.00	-
246	475986.47	1332551.86	Картометрический	5.00	-
344	474635.08	1332177.00	Картометрический	5.00	-
345	474629.44	1332176.19	Картометрический	5.00	-
346	474625.63	1332177.28	Картометрический	5.00	-
347	474590.14	1332214.35	Картометрический	5.00	-
348	474572.40	1332240.27	Картометрический	5.00	-
349	474562.02	1332271.80	Картометрический	5.00	-
350	474559.34	1332316.90	Картометрический	5.00	-
351	474565.65	1332553.43	Картометрический	5.00	-
352	474570.14	1332627.20	Картометрический	5.00	-
353	474570.50	1332650.73	Картометрический	5.00	-
354	474569.28	1332677.13	Картометрический	5.00	-
355	474561.66	1332716.38	Картометрический	5.00	-
356	474537.39	1332821.22	Картометрический	5.00	-
357	474522.98	1332867.65	Картометрический	5.00	-
358	474486.45	1332968.55	Картометрический	5.00	-

1	2	3	4	5	6
359	474455.45	1333056.33	Картометрический	5.00	-
360	474450.88	1333069.13	Картометрический	5.00	-
361	474446.77	1333076.19	Картометрический	5.00	-
362	474441.98	1333084.35	Картометрический	5.00	-
363	474439.07	1333087.62	Картометрический	5.00	-
364	474437.06	1333089.79	Картометрический	5.00	-
365	474425.34	1333098.22	Картометрический	5.00	-
366	474393.72	1333084.86	Картометрический	5.00	-
367	474362.09	1333071.50	Картометрический	5.00	-
368	474424.68	1332873.11	Картометрический	5.00	-
369	474441.38	1332820.16	Картометрический	5.00	-
370	474410.74	1332800.86	Картометрический	5.00	-
371	474389.20	1332784.62	Картометрический	5.00	-
372	474460.52	1332654.97	Картометрический	5.00	-
373	474515.07	1332678.02	Картометрический	5.00	-
374	474514.37	1332552.64	Картометрический	5.00	-
375	474546.62	1332554.79	Картометрический	5.00	-
376	474546.72	1332544.92	Картометрический	5.00	-
377	474540.51	1332544.69	Картометрический	5.00	-
378	474501.10	1332542.00	Картометрический	5.00	-
379	474503.85	1332507.11	Картометрический	5.00	-
380	474547.13	1332509.69	Картометрический	5.00	-
381	474549.06	1332339.56	Картометрический	5.00	-
382	474383.28	1332302.62	Картометрический	5.00	-
383	474403.28	1332253.50	Картометрический	5.00	-
384	474455.04	1332186.46	Картометрический	5.00	-
385	474516.56	1332148.66	Картометрический	5.00	-
386	474570.62	1332145.43	Картометрический	5.00	-
344	474635.08	1332177.00	Картометрический	5.00	-

3. Сведения о характерных точках части (частей) границы объекта

Обозначение характерных точек части границы	Координаты, м		Метод определения координат характерной точки	Средняя квадратическая погрешность положения характерной точки (Mt), м	Описание обозначения точки на местности (при наличии)
	X	Y			
1	2	3	4	5	6
Часть №					
-	-	-	-	-	-

Раздел 3

Сведения о местоположении измененных (уточненных) границ объекта							
1. Система координат: -							
2. Сведения о характерных точках границ объекта							
Обозначение характерных точек границ	Существующие координаты, м		Измененные (уточненные) координаты, м		Метод определения координат характерной точки	Средняя квадратическая погрешность положения характерной точки (Mt), м	Описание обозначения точки на местности (при наличии)
	X	Y	X	Y			
1	2	3	4	5	6	7	8
-	-	-	-	-	-	-	-
3.Сведения о характерных точках части (частей) границы объекта							
Часть №							
-	-	-	-	-	-	-	-

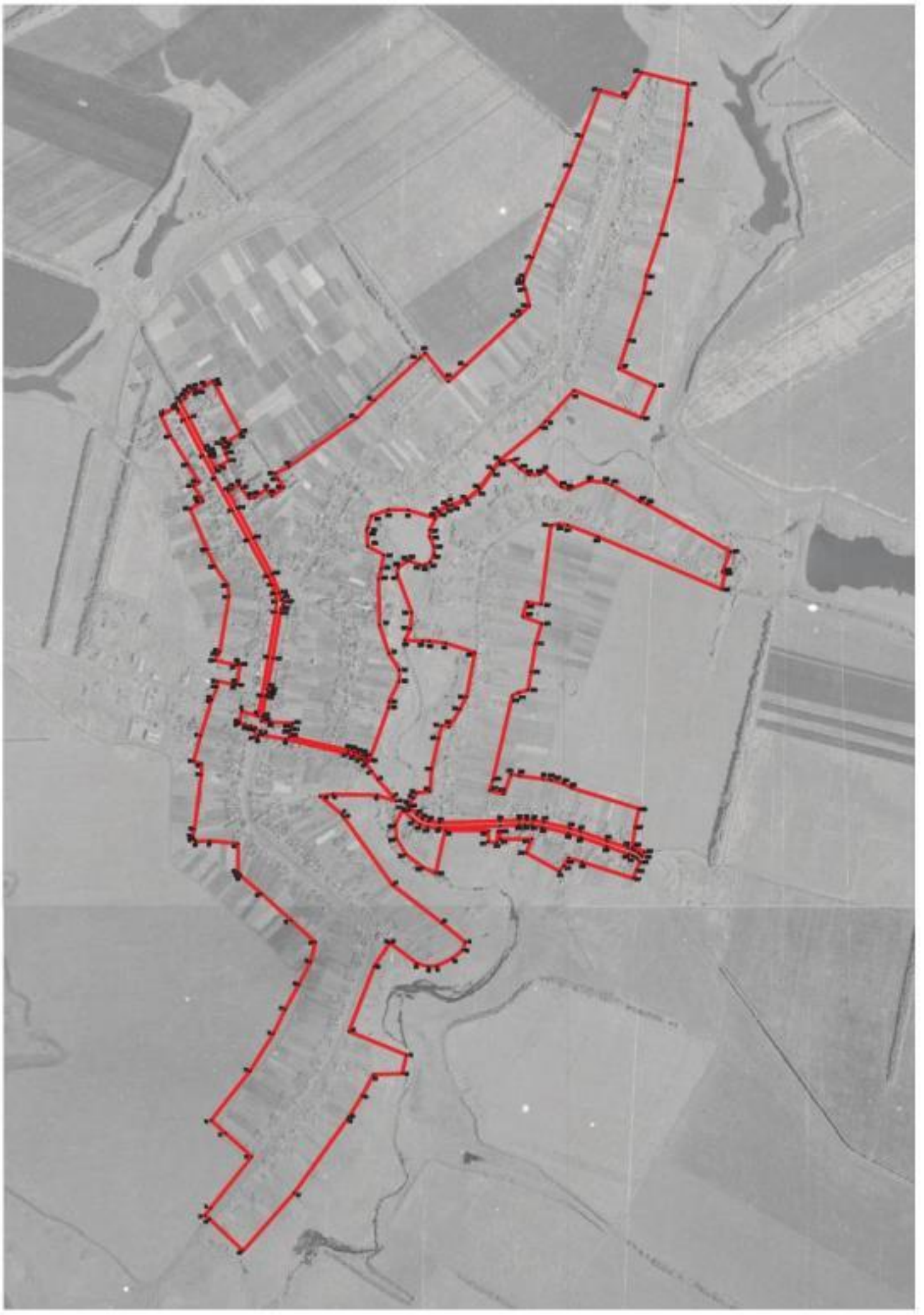

ОПИСАНИЕ МЕСТОПОЛОЖЕНИЯ ГРАНИЦ

Общественно-деловая зона села Можайское - ОД/1

(наименование объекта, местоположение границ которого описано
(далее - объект)

Раздел 1

Сведения об объекте		
№ п/п	Характеристики объекта	Описание характеристик
1	2	3
1	Местоположение объекта	Воронежская область, Каширский муниципальный район, Можайское сельское поселение, село Можайское
2	Площадь объекта ± величина погрешности определения площади (Р ± Дельта Р)	30354+/-3049 м²
3	Иные характеристики объекта	-

Раздел 2

Сведения о местоположении границ объекта					
1. Система координат: МСК - 36, зона 1					
2. Сведения о характерных точках границ объекта					
Обозначение характерных точек границ	Координаты, м		Метод определения координат характерной точки	Средняя квадратическая погрешность положения характерной точки (Mt), м	Описание обозначения точки на местности (при наличии)
	X	Y			
1	2	3	4	5	6
1	476054.70	1331466.81	Аналитический	0.10	-
2	476061.69	1331480.34	Аналитический	0.10	-
3	476059.74	1331483.30	Аналитический	0.10	-
4	476095.29	1331542.16	Аналитический	0.10	-
5	476095.77	1331542.95	Аналитический	0.10	-
6	476069.79	1331556.72	Аналитический	0.10	-
7	476016.47	1331586.14	Аналитический	0.10	-
8	476011.68	1331588.78	Аналитический	0.10	-
9	475960.35	1331634.05	Аналитический	0.10	-
10	475878.01	1331508.12	Аналитический	0.10	-
11	475867.88	1331492.31	Картометрический	5.00	-
12	475931.57	1331456.67	Картометрический	5.00	-
13	475959.41	1331442.46	Картометрический	5.00	-
14	475969.42	1331460.75	Аналитический	0.10	-
15	475989.35	1331496.73	Аналитический	0.10	-
16	476016.74	1331483.02	Аналитический	0.10	-
17	476018.42	1331486.31	Аналитический	0.10	-
18	476041.61	1331473.77	Аналитический	0.10	-
1	476054.70	1331466.81	Аналитический	0.10	-
19	475013.31	1331546.38	Картометрический	5.00	-
20	474992.76	1331609.63	Картометрический	5.00	-
21	474948.89	1331602.29	Картометрический	5.00	-
22	474954.51	1331580.16	Аналитический	0.10	-
23	474958.66	1331559.87	Аналитический	0.10	-
24	474964.00	1331536.56	Картометрический	5.00	-
25	474970.35	1331537.92	Картометрический	5.00	-
19	475013.31	1331546.38	Картометрический	5.00	-
26	474972.97	1331621.81	Картометрический	5.00	-
27	474970.32	1331656.48	Картометрический	5.00	-
28	474965.66	1331743.55	Картометрический	5.00	-
29	474954.86	1331741.00	Картометрический	5.00	-
30	474940.28	1331737.44	Картометрический	5.00	-

1	2	3	4	5	6
31	474931.55	1331735.40	Картометрический	5.00	-
32	474913.75	1331731.13	Картометрический	5.00	-
33	474915.88	1331721.97	Картометрический	5.00	-
34	474927.20	1331651.29	Картометрический	5.00	-
35	474933.17	1331632.02	Картометрический	5.00	-
36	474938.67	1331623.64	Картометрический	5.00	-
37	474949.24	1331618.70	Картометрический	5.00	-
38	474965.78	1331620.58	Картометрический	5.00	-
26	474972.97	1331621.81	Картометрический	5.00	-
3. Сведения о характерных точках части (частей) границы объекта					
Обозначение характерных точек части границы	Координаты, м		Метод определения координат характерной точки	Средняя квадратическая погрешность положения характерной точки (Mt), м	Описание обозначения точки на местности (при наличии)
	X	Y			
1	2	3	4	5	6
Часть №					
-	-	-	-	-	-

Раздел 3

Сведения о местоположении измененных (уточненных) границ объекта							
1. Система координат: -							
2. Сведения о характерных точках границ объекта							
Обозначение характерных точек границ	Существующие координаты, м		Измененные (уточненные) координаты, м		Метод определения координат характерной точки	Средняя квадратическая погрешность положения характерной точки (Mt), м	Описание обозначения точки на местности (при наличии)
	X	Y	X	Y			
1	2	3	4	5	6	7	8
-	-	-	-	-	-	-	-
3.Сведения о характерных точках части (частей) границы объекта							
Часть №							
-	-	-	-	-	-	-	-

Раздел 4

План границ объекта

Масштаб 1:5000

Используемые условные знаки и обозначения :

границы территориальной зоны

•1 характерная точка границ территориальной зоны

Заместитель руководителя БУВО «Нормативно-проектный центр»

Подпись А.В. Ромашов Дата « 09 » октября 2020 г.

Место для оттиска печати (при наличии) лица, составившего описание местоположения границ объекта

ОПИСАНИЕ МЕСТОПОЛОЖЕНИЯ ГРАНИЦ

Зона улиц, дорог, инженерной и транспортной инфраструктуры села Можайское - ИТ1/1

(наименование объекта, местоположение границ которого описано
(далее - объект)

Раздел 1

Сведения об объекте		
№ п/п	Характеристики объекта	Описание характеристик
1	2	3
1	Местоположение объекта	Воронежская область, Каширский муниципальный район, Можайское сельское поселение, село Можайское
2	Площадь объекта ± величина погрешности определения площади (Р ± Дельта Р)	66118+/-4500 м²
3	Иные характеристики объекта	-

Раздел 2

Сведения о местоположении границ объекта					
1. Система координат: МСК - 36, зона 1					
2. Сведения о характерных точках границ объекта					
Обозначение характерных точек границ	Координаты, м		Метод определения координат характерной точки	Средняя квадратическая погрешность положения характерной точки (Mt), м	Описание обозначения точки на местности (при наличии)
	X	Y			
1	2	3	4	5	6
1	476381.10	1331200.07	Картометрический	5.00	-
2	476208.12	1331291.54	Картометрический	5.00	-
3	476217.85	1331306.57	Картометрический	5.00	-
4	476155.66	1331340.05	Картометрический	5.00	-
5	476031.55	1331404.64	Картометрический	5.00	-
6	476025.70	1331414.63	Картометрический	5.00	-
7	476014.97	1331418.84	Картометрический	5.00	-
8	476006.48	1331418.43	Картометрический	5.00	-
9	475931.57	1331456.67	Картометрический	5.00	-
10	475804.66	1331527.69	Картометрический	5.00	-
11	475688.11	1331589.40	Картометрический	5.00	-
12	475547.63	1331662.67	Картометрический	5.00	-
13	475473.75	1331693.16	Картометрический	5.00	-
14	475444.67	1331699.92	Картометрический	5.00	-
15	475450.42	1331704.74	Картометрический	5.00	-
16	475441.17	1331716.04	Картометрический	5.00	-
17	475428.68	1331707.25	Картометрический	5.00	-
18	475412.01	1331699.52	Картометрический	5.00	-
19	475396.54	1331697.11	Картометрический	5.00	-
20	475218.49	1331667.30	Картометрический	5.00	-
21	475098.78	1331644.45	Картометрический	5.00	-
22	475091.75	1331650.44	Картометрический	5.00	-
23	475082.09	1331648.45	Картометрический	5.00	-
24	475077.67	1331642.00	Картометрический	5.00	-
25	475069.28	1331639.27	Картометрический	5.00	-
26	474990.74	1331624.86	Картометрический	5.00	-
27	474965.78	1331620.58	Картометрический	5.00	-
28	474949.24	1331618.70	Картометрический	5.00	-
29	474938.67	1331623.64	Картометрический	5.00	-
30	474933.17	1331632.02	Картометрический	5.00	-
31	474927.20	1331651.29	Картометрический	5.00	-
32	474915.88	1331721.97	Картометрический	5.00	-

1	2	3	4	5	6
33	474860.18	1331961.81	Картометрический	5.00	-
34	474854.01	1331982.20	Картометрический	5.00	-
35	474847.38	1332000.97	Картометрический	5.00	-
36	474839.84	1332017.84	Картометрический	5.00	-
37	474827.70	1332033.24	Картометрический	5.00	-
38	474817.67	1332043.27	Картометрический	5.00	-
39	474758.05	1332089.21	Картометрический	5.00	-
40	474723.05	1332123.93	Картометрический	5.00	-
41	474690.57	1332157.29	Картометрический	5.00	-
42	474681.20	1332167.05	Картометрический	5.00	-
43	474670.70	1332174.82	Картометрический	5.00	-
44	474663.86	1332173.65	Картометрический	5.00	-
45	474655.03	1332162.85	Картометрический	5.00	-
46	474655.14	1332155.23	Картометрический	5.00	-
47	474661.75	1332149.14	Картометрический	5.00	-
48	474678.27	1332135.77	Картометрический	5.00	-
49	474746.88	1332075.95	Картометрический	5.00	-
50	474780.15	1332051.44	Картометрический	5.00	-
51	474807.42	1332031.45	Картометрический	5.00	-
52	474815.49	1332025.26	Картометрический	5.00	-
53	474823.53	1332016.78	Картометрический	5.00	-
54	474828.42	1332008.37	Картометрический	5.00	-
55	474839.06	1331984.23	Картометрический	5.00	-
56	474847.41	1331957.19	Картометрический	5.00	-
57	474903.62	1331718.49	Картометрический	5.00	-
58	474919.89	1331628.36	Картометрический	5.00	-
59	474923.35	1331619.46	Картометрический	5.00	-
60	474921.61	1331614.34	Картометрический	5.00	-
61	474918.82	1331611.93	Картометрический	5.00	-
62	474908.82	1331609.22	Картометрический	5.00	-
63	474909.54	1331596.43	Картометрический	5.00	-
64	474948.89	1331602.29	Картометрический	5.00	-
65	474992.76	1331609.63	Картометрический	5.00	-
66	475072.30	1331625.49	Картометрический	5.00	-
67	475223.38	1331650.77	Картометрический	5.00	-
68	475397.95	1331679.62	Картометрический	5.00	-
69	475438.58	1331682.01	Картометрический	5.00	-
70	475470.55	1331677.78	Картометрический	5.00	-
71	475504.35	1331665.13	Картометрический	5.00	-
72	475536.97	1331650.08	Картометрический	5.00	-
73	475680.34	1331572.47	Картометрический	5.00	-
74	475795.66	1331510.19	Картометрический	5.00	-
75	475921.68	1331442.13	Картометрический	5.00	-
76	476007.92	1331396.15	Картометрический	5.00	-
77	476148.46	1331322.82	Картометрический	5.00	-
78	476189.08	1331299.24	Картометрический	5.00	-

1	2	3	4	5	6
79	476192.01	1331297.05	Картометрический	5.00	-
80	476196.72	1331290.94	Картометрический	5.00	-
81	476194.95	1331283.90	Картометрический	5.00	-
82	476200.78	1331281.35	Картометрический	5.00	-
83	476206.12	1331285.95	Картометрический	5.00	-
84	476210.18	1331287.75	Картометрический	5.00	-
85	476214.78	1331286.48	Картометрический	5.00	-
86	476352.16	1331213.33	Картометрический	5.00	-
87	476380.31	1331198.49	Картометрический	5.00	-
1	476381.10	1331200.07	Картометрический	5.00	-
88	475960.35	1331634.05	Аналитический	0.10	-
89	475951.29	1331642.06	Картометрический	5.00	-
90	475939.85	1331676.93	Картометрический	5.00	-
91	475916.88	1331687.48	Аналитический	0.10	-
92	475884.53	1331711.00	Аналитический	0.10	-
93	475849.24	1331662.47	Аналитический	0.10	-
94	475877.55	1331641.89	Аналитический	0.10	-
95	475845.21	1331597.41	Аналитический	0.10	-
96	475841.53	1331575.35	Аналитический	0.10	-
97	475881.97	1331545.95	Аналитический	0.10	-
98	475896.37	1331536.20	Картометрический	5.00	-
88	475960.35	1331634.05	Аналитический	0.10	-
99	474635.08	1332177.00	Картометрический	5.00	-
100	474645.69	1332189.61	Картометрический	5.00	-
101	474645.91	1332194.92	Картометрический	5.00	-
102	474643.17	1332198.49	Картометрический	5.00	-
103	474608.48	1332228.85	Картометрический	5.00	-
104	474591.60	1332250.63	Картометрический	5.00	-
105	474582.48	1332275.80	Картометрический	5.00	-
106	474577.99	1332318.26	Картометрический	5.00	-
107	474585.02	1332551.98	Картометрический	5.00	-
108	474588.60	1332627.56	Картометрический	5.00	-
109	474588.85	1332656.91	Картометрический	5.00	-
110	474586.80	1332685.46	Картометрический	5.00	-
111	474579.84	1332724.20	Картометрический	5.00	-
112	474555.55	1332826.13	Картометрический	5.00	-
113	474543.40	1332866.62	Картометрический	5.00	-
114	474506.46	1332970.92	Картометрический	5.00	-
115	474480.37	1333050.66	Картометрический	5.00	-
116	474473.59	1333067.12	Картометрический	5.00	-
117	474468.72	1333078.73	Картометрический	5.00	-
118	474460.30	1333092.33	Картометрический	5.00	-
119	474452.53	1333101.66	Картометрический	5.00	-
120	474445.52	1333106.74	Картометрический	5.00	-

1	2	3	4	5	6
121	474440.00	1333104.41	Картометрический	5.00	-
122	474428.83	1333099.69	Картометрический	5.00	-
123	474425.34	1333098.22	Картометрический	5.00	-
124	474437.06	1333089.79	Картометрический	5.00	-
125	474439.07	1333087.62	Картометрический	5.00	-
126	474441.98	1333084.35	Картометрический	5.00	-
127	474446.77	1333076.19	Картометрический	5.00	-
128	474450.88	1333069.13	Картометрический	5.00	-
129	474455.45	1333056.33	Картометрический	5.00	-
130	474486.45	1332968.55	Картометрический	5.00	-
131	474522.98	1332867.65	Картометрический	5.00	-
132	474537.39	1332821.22	Картометрический	5.00	-
133	474561.66	1332716.38	Картометрический	5.00	-
134	474569.28	1332677.13	Картометрический	5.00	-
135	474570.50	1332650.73	Картометрический	5.00	-
136	474570.14	1332627.20	Картометрический	5.00	-
137	474565.65	1332553.43	Картометрический	5.00	-
138	474559.34	1332316.90	Картометрический	5.00	-
139	474562.02	1332271.80	Картометрический	5.00	-
140	474572.40	1332240.27	Картометрический	5.00	-
141	474590.14	1332214.35	Картометрический	5.00	-
142	474625.63	1332177.28	Картометрический	5.00	-
143	474629.44	1332176.19	Картометрический	5.00	-
99	474635.08	1332177.00	Картометрический	5.00	-

3. Сведения о характерных точках части (частей) границы объекта

Обозначение характерных точек части границы	Координаты, м		Метод определения координат характерной точки	Средняя квадратическая погрешность положения характерной точки (Mt), м	Описание обозначения точки на местности (при наличии)
	X	Y			
1	2	3	4	5	6
Часть №					
-	-	-	-	-	-

Раздел 3

Сведения о местоположении измененных (уточненных) границ объекта							
1. Система координат: -							
2. Сведения о характерных точках границ объекта							
Обозначение характерных точек границ	Существующие координаты, м		Измененные (уточненные) координаты, м		Метод определения координат характерной точки	Средняя квадратическая погрешность положения характерной точки (Mt), м	Описание обозначения точки на местности (при наличии)
	X	Y	X	Y			
1	2	3	4	5	6	7	8
-	-	-	-	-	-	-	-
3.Сведения о характерных точках части (частей) границы объекта							
Часть №							
-	-	-	-	-	-	-	-

Лист 4

План трассы объекта

Масштаб 1:500

Минимальные условия зоны в объединении:

- граница водоохранной зоны
- характерные точки границы водоохранной зоны

Генеральный директор АО «ГУП Мелиоративно-строительный завод»

Подпись _____ А.А. Ульянов Дата « 09 » ноября 2020 г.

Место для отметок органа, осуществляющего согласование настоящего проекта объекта

ОПИСАНИЕ МЕСТОПОЛОЖЕНИЯ ГРАНИЦ

Зона сельскохозяйственного использования в границах населенного пункта села Можайское - СХ1/1

(наименование объекта, местоположение границ которого описано (далее - объект)

Раздел 1

Сведения об объекте		
№ п/п	Характеристики объекта	Описание характеристик
1	2	3
1	Местоположение объекта	Воронежская область, Каширский муниципальный район, Можайское сельское поселение, село Можайское
2	Площадь объекта ± величина погрешности определения площади (Р ± Дельта Р)	381720+/-10812 м²
3	Иные характеристики объекта	-

Раздел 2

Сведения о местоположении границ объекта					
1. Система координат: МСК - 36, зона 1					
2. Сведения о характерных точках границ объекта					
Обозначение характерных точек границ	Координаты, м		Метод определения координат характерной точки	Средняя квадратическая погрешность положения характерной точки (Mt), м	Описание обозначения точки на местности (при наличии)
	X	Y			
1	2	3	4	5	6
1	476030.60	1332747.78	Картометрический	5.00	-
2	476054.31	1332759.56	Картометрический	5.00	-
3	476071.66	1332783.38	Картометрический	5.00	-
4	476069.90	1332808.88	Картометрический	5.00	-
5	476053.96	1332829.04	Картометрический	5.00	-
6	475992.94	1332886.52	Картометрический	5.00	-
7	475973.78	1332921.70	Картометрический	5.00	-
8	475972.77	1332949.33	Картометрический	5.00	-
9	476023.75	1333027.45	Картометрический	5.00	-
10	476026.97	1333058.60	Картометрический	5.00	-
11	476020.38	1333079.77	Картометрический	5.00	-
12	475982.21	1333130.95	Картометрический	5.00	-
13	475847.43	1333220.76	Картометрический	5.00	-
14	475777.65	1333362.33	Картометрический	5.00	-
15	475731.42	1333405.83	Картометрический	5.00	-
16	475729.29	1333412.39	Картометрический	5.00	-
17	475659.15	1333450.78	Аналитический	0.30	-
18	475634.59	1333451.78	Аналитический	0.30	-
19	475818.13	1333127.33	Картометрический	5.00	-
20	475830.41	1333097.88	Картометрический	5.00	-
21	475894.19	1332987.91	Картометрический	5.00	-
22	475903.54	1332963.66	Картометрический	5.00	-
23	475909.98	1332900.27	Картометрический	5.00	-
24	475875.98	1332822.66	Картометрический	5.00	-
25	475886.36	1332791.53	Картометрический	5.00	-
26	475949.31	1332726.63	Картометрический	5.00	-
1	476030.60	1332747.78	Картометрический	5.00	-
27	475621.34	1332099.98	Картометрический	5.00	-
28	475598.69	1332187.15	Картометрический	5.00	-
29	475572.26	1332152.72	Картометрический	5.00	-
30	475544.99	1332149.78	Картометрический	5.00	-
31	475395.28	1332205.98	Картометрический	5.00	-

1	2	3	4	5	6
32	475332.39	1332200.91	Картометрический	5.00	-
33	475287.01	1332178.48	Картометрический	5.00	-
34	475236.67	1332178.91	Картометрический	5.00	-
35	475130.55	1332222.42	Картометрический	5.00	-
36	475058.56	1332242.06	Картометрический	5.00	-
37	475006.12	1332239.46	Картометрический	5.00	-
38	474944.11	1332204.61	Картометрический	5.00	-
39	474922.88	1332165.51	Картометрический	5.00	-
40	474859.05	1332145.92	Картометрический	5.00	-
41	474819.98	1332152.30	Картометрический	5.00	-
42	474796.47	1332194.00	Картометрический	5.00	-
43	474766.32	1332221.62	Картометрический	5.00	-
44	474692.84	1332225.87	Картометрический	5.00	-
45	474675.55	1332212.94	Картометрический	5.00	-
46	474663.86	1332173.65	Картометрический	5.00	-
47	474670.70	1332174.82	Картометрический	5.00	-
48	474681.20	1332167.05	Картометрический	5.00	-
49	474690.57	1332157.29	Картометрический	5.00	-
50	474723.05	1332123.93	Картометрический	5.00	-
51	474758.05	1332089.21	Картометрический	5.00	-
52	474817.67	1332043.27	Картометрический	5.00	-
53	475027.60	1332118.24	Картометрический	5.00	-
54	475050.53	1332120.75	Картометрический	5.00	-
55	475131.01	1332160.58	Картометрический	5.00	-
56	475173.79	1332160.58	Картометрический	5.00	-
57	475238.33	1332119.09	Картометрический	5.00	-
58	475347.87	1332083.36	Картометрический	5.00	-
59	475527.75	1332080.11	Картометрический	5.00	-
60	475567.71	1332089.85	Картометрический	5.00	-
27	475621.34	1332099.98	Картометрический	5.00	-
61	475288.71	1332181.46	Картометрический	5.00	-
62	475287.39	1332251.45	Картометрический	5.00	-
63	475286.61	1332277.73	Картометрический	5.00	-
64	475277.98	1332341.65	Картометрический	5.00	-
65	475241.44	1332456.03	Картометрический	5.00	-
66	475068.81	1332422.51	Картометрический	5.00	-
67	475019.97	1332397.84	Аналитический	0.10	-
68	474951.45	1332354.32	Картометрический	5.00	-
69	474957.54	1332325.54	Картометрический	5.00	-
70	474906.13	1332313.89	Картометрический	5.00	-
71	474788.05	1332287.30	Картометрический	5.00	-
72	474698.39	1332281.05	Картометрический	5.00	-
73	474694.54	1332228.85	Картометрический	5.00	-
74	474768.02	1332224.60	Картометрический	5.00	-
75	474798.17	1332196.97	Картометрический	5.00	-
76	474821.68	1332155.27	Картометрический	5.00	-

1	2	3	4	5	6
77	474860.75	1332148.90	Картометрический	5.00	-
78	474920.88	1332167.72	Картометрический	5.00	-
79	474941.31	1332206.70	Картометрический	5.00	-
80	475005.65	1332243.49	Картометрический	5.00	-
81	475060.26	1332245.03	Картометрический	5.00	-
82	475132.25	1332225.40	Картометрический	5.00	-
83	475238.37	1332181.89	Картометрический	5.00	-
61	475288.71	1332181.46	Картометрический	5.00	-
84	474682.37	1331850.95	Картометрический	5.00	-
85	474689.10	1331900.93	Картометрический	5.00	-
86	474685.94	1332073.18	Картометрический	5.00	-
87	474661.75	1332149.14	Картометрический	5.00	-
88	474655.14	1332155.23	Картометрический	5.00	-
89	474655.03	1332162.85	Картометрический	5.00	-
90	474567.83	1332139.92	Картометрический	5.00	-
91	474513.77	1332143.15	Картометрический	5.00	-
92	474452.25	1332180.95	Картометрический	5.00	-
93	474400.49	1332247.99	Картометрический	5.00	-
94	474380.49	1332297.11	Картометрический	5.00	-
95	474349.63	1332339.01	Картометрический	5.00	-
96	474338.05	1332421.36	Картометрический	5.00	-
97	474338.67	1332517.14	Картометрический	5.00	-
98	474327.23	1332543.58	Картометрический	5.00	-
99	474293.73	1332575.59	Картометрический	5.00	-
100	474271.39	1332593.87	Картометрический	5.00	-
101	474257.44	1332593.25	Картометрический	5.00	-
102	474251.10	1332561.31	Картометрический	5.00	-
103	474199.96	1332440.15	Картометрический	5.00	-
104	474137.12	1332427.02	Картометрический	5.00	-
105	474112.33	1332418.06	Картометрический	5.00	-
106	474187.78	1332326.05	Картометрический	5.00	-
107	474336.04	1332134.46	Картометрический	5.00	-
108	474600.58	1331943.05	Картометрический	5.00	-
109	474609.69	1331936.91	Картометрический	5.00	-
84	474682.37	1331850.95	Картометрический	5.00	-
110	474341.45	1332522.64	Картометрический	5.00	-
111	474341.90	1332592.04	Картометрический	5.00	-
112	474298.15	1332619.68	Картометрический	5.00	-
113	474263.44	1332623.49	Картометрический	5.00	-
114	474259.46	1332603.42	Картометрический	5.00	-
115	474274.18	1332599.38	Картометрический	5.00	-
116	474296.51	1332581.09	Картометрический	5.00	-
117	474330.02	1332549.09	Картометрический	5.00	-
110	474341.45	1332522.64	Картометрический	5.00	-

3. Сведения о характерных точках части (частей) границы объекта					
Обозначение характерных точек части границы	Координаты, м		Метод определения координат характерной точки	Средняя квадратическая погрешность положения характерной точки (Mt), м	Описание обозначения точки на местности (при наличии)
	X	Y			
1	2	3	4	5	6
Часть №					
-	-	-	-	-	-

Раздел 3

Сведения о местоположении измененных (уточненных) границ объекта							
1. Система координат: -							
2. Сведения о характерных точках границ объекта							
Обозначение характерных точек границ	Существующие координаты, м		Измененные (уточненные) координаты, м		Метод определения координат характерной точки	Средняя квадратическая погрешность положения характерной точки (Mt), м	Описание обозначения точки на местности (при наличии)
	X	Y	X	Y			
1	2	3	4	5	6	7	8
-	-	-	-	-	-	-	-
3.Сведения о характерных точках части (частей) границы объекта							
Часть №							
-	-	-	-	-	-	-	-

Раздел 4

План границ объекта

Масштаб 1:5000

Используемые условные знаки и обозначения:

- граница территориальной зоны
- характерная точка границ территориальной зоны

Заместитель руководителя БУ ХМАО «Окружной кадастровый центр»

Исаева А.В. Романова Дата «09» октября 2020 г.

ОПИСАНИЕ МЕСТОПОЛОЖЕНИЯ ГРАНИЦ

Зона сельскохозяйственного производства села Можайское - СХ2/1

(наименование объекта, местоположение границ которого описано
(далее - объект)

Раздел 1

Сведения об объекте		
№ п/п	Характеристики объекта	Описание характеристик
1	2	3
1	Местоположение объекта	Воронежская область, Каширский муниципальный район, Можайское сельское поселение, село Можайское
2	Площадь объекта ± величина погрешности определения площади (Р ± Дельта Р)	31609+/-3111 м²
3	Иные характеристики объекта	-

Раздел 2

Сведения о местоположении границ объекта					
1. Система координат: МСК - 36, зона 1					
2. Сведения о характерных точках границ объекта					
Обозначение характерных точек границ	Координаты, м		Метод определения координат характерной точки	Средняя квадратическая погрешность положения характерной точки (Mt), м	Описание обозначения точки на местности (при наличии)
	X	Y			
1	2	3	4	5	6
1	476352.12	1331142.36	Аналитический	0.10	-
2	476380.31	1331198.49	Картометрический	5.00	-
3	476352.16	1331213.33	Картометрический	5.00	-
4	476290.93	1331245.93	Картометрический	5.00	-
5	476214.78	1331286.48	Картометрический	5.00	-
6	476210.18	1331287.75	Картометрический	5.00	-
7	476206.12	1331285.95	Картометрический	5.00	-
8	476200.78	1331281.35	Картометрический	5.00	-
9	476194.95	1331283.90	Картометрический	5.00	-
10	476192.94	1331283.05	Картометрический	5.00	-
11	476169.25	1331238.66	Картометрический	5.00	-
12	476165.05	1331230.92	Картометрический	5.00	-
13	476152.11	1331207.06	Картометрический	5.00	-
14	476277.62	1331144.96	Картометрический	5.00	-
15	476291.58	1331171.02	Картометрический	5.00	-
1	476352.12	1331142.36	Аналитический	0.10	-
16	474954.77	1331256.49	Аналитический	0.10	-
17	474924.78	1331361.61	Аналитический	0.10	-
18	474917.58	1331386.85	Аналитический	0.10	-
19	474818.03	1331358.45	Аналитический	0.10	-
20	474854.28	1331231.46	Картометрический	5.00	-
16	474954.77	1331256.49	Аналитический	0.10	-

3. Сведения о характерных точках части (частей) границы объекта					
Обозначение характерных точек части границы	Координаты, м		Метод определения координат характерной точки	Средняя квадратическая погрешность положения характерной точки (Mt), м	Описание обозначения точки на местности (при наличии)
	X	Y			
1	2	3	4	5	6
Часть №					
-	-	-	-	-	-

Раздел 3

Сведения о местоположении измененных (уточненных) границ объекта							
1. Система координат: -							
2. Сведения о характерных точках границ объекта							
Обозначение характерных точек границ	Существующие координаты, м		Измененные (уточненные) координаты, м		Метод определения координат характерной точки	Средняя квадратическая погрешность положения характерной точки (Mt), м	Описание обозначения точки на местности (при наличии)
	X	Y	X	Y			
1	2	3	4	5	6	7	8
-	-	-	-	-	-	-	-
3.Сведения о характерных точках части (частей) границы объекта							
Часть №							
-	-	-	-	-	-	-	-

Раздел 4

План границ объекта

Используемые условные знаки и обозначения :

границы территориальной зоны

характерная точка границ территориальной зоны

Масштаб 1:5000

Заместитель руководителя БУВО «Нормативно-проектный центр»

Подпись _____ А.В. Ромашов Дата « 09 » октября 2020 г.

Место для оттиска печати (при наличии) лица, составившего описание местоположения границ объекта

ОПИСАНИЕ МЕСТОПОЛОЖЕНИЯ ГРАНИЦ

Зона рекреационного назначения - объектов отдыха села Можайское - Р1/1

(наименование объекта, местоположение границ которого описано
(далее - объект)

Раздел 1

Сведения об объекте		
№ п/п	Характеристики объекта	Описание характеристик
1	2	3
1	Местоположение объекта	Воронежская область, Каширский муниципальный район, Можайское сельское поселение, село Можайское
2	Площадь объекта ± величина погрешности определения площади (Р ± Дельта Р)	132431+/-6368 м²
3	Иные характеристики объекта	-

Раздел 2

Сведения о местоположении границ объекта					
1. Система координат: МСК - 36, зона 1					
2. Сведения о характерных точках границ объекта					
Обозначение характерных точек границ	Координаты, м		Метод определения координат характерной точки	Средняя квадратическая погрешность положения характерной точки (Mt), м	Описание обозначения точки на местности (при наличии)
	X	Y			
1	2	3	4	5	6
1	475774.03	1332051.61	Картометрический	5.00	-
2	475798.28	1332118.89	Картометрический	5.00	-
3	475795.92	1332195.78	Картометрический	5.00	-
4	475764.43	1332298.96	Картометрический	5.00	-
5	475717.70	1332275.95	Картометрический	5.00	-
6	475690.68	1332275.93	Картометрический	5.00	-
7	475654.18	1332292.30	Картометрический	5.00	-
8	475625.24	1332291.88	Картометрический	5.00	-
9	475597.13	1332278.87	Картометрический	5.00	-
10	475585.80	1332259.98	Картометрический	5.00	-
11	475587.06	1332240.67	Картометрический	5.00	-
12	475600.49	1332203.72	Картометрический	5.00	-
13	475598.69	1332187.15	Картометрический	5.00	-
14	475621.34	1332099.98	Картометрический	5.00	-
15	475655.70	1332037.19	Картометрический	5.00	-
16	475718.11	1332033.12	Картометрический	5.00	-
17	475729.47	1332038.03	Картометрический	5.00	-
1	475774.03	1332051.61	Картометрический	5.00	-
18	476262.71	1332842.04	Картометрический	5.00	-
19	476155.76	1333103.17	Аналитический	2.50	-
20	476009.25	1333133.36	Аналитический	2.50	-
21	475986.05	1333134.36	Аналитический	2.50	-
22	476024.62	1333080.98	Картометрический	5.00	-
23	476031.21	1333059.81	Картометрический	5.00	-
24	476026.25	1333021.71	Картометрический	5.00	-
25	475976.83	1332948.77	Картометрический	5.00	-
26	475978.03	1332923.59	Картометрический	5.00	-
27	475997.19	1332888.41	Картометрический	5.00	-
28	476059.58	1332829.66	Картометрический	5.00	-
29	476075.52	1332809.51	Картометрический	5.00	-
30	476076.78	1332781.80	Картометрический	5.00	-
31	476057.06	1332754.93	Картометрический	5.00	-
32	476031.82	1332743.11	Картометрический	5.00	-

1	2	3	4	5	6
33	475953.79	1332721.28	Картометрический	5.00	-
34	475939.94	1332702.39	Картометрический	5.00	-
35	475941.20	1332665.03	Картометрический	5.00	-
36	475968.14	1332627.10	Картометрический	5.00	-
37	475993.31	1332596.46	Картометрический	5.00	-
38	475990.25	1332551.53	Картометрический	5.00	-
39	476119.07	1332709.38	Картометрический	5.00	-
40	476141.05	1332728.23	Картометрический	5.00	-
18	476262.71	1332842.04	Картометрический	5.00	-

3. Сведения о характерных точках части (частей) границы объекта

Обозначение характерных точек части границы	Координаты, м		Метод определения координат характерной точки	Средняя квадратическая погрешность положения характерной точки (Mt), м	Описание обозначения точки на местности (при наличии)
	X	Y			
1	2	3	4	5	6
Часть №					
-	-	-	-	-	-

Раздел 3

Сведения о местоположении измененных (уточненных) границ объекта							
1. Система координат: -							
2. Сведения о характерных точках границ объекта							
Обозначение характерных точек границ	Существующие координаты, м		Измененные (уточненные) координаты, м		Метод определения координат характерной точки	Средняя квадратическая погрешность положения характерной точки (Mt), м	Описание обозначения точки на местности
	X	Y	X	Y			
1	2	3	4	5	6	7	8
-	-	-	-	-	-	-	-
3.Сведения о характерных точках части (частей) границы объекта							
Часть №							
-	-	-	-	-	-	-	-

Раздел 4

План границ объекта

Масштаб 1:5000

Используемые условные знаки и обозначения :

границы территориальной зоны

•1 характерная точка границ территориальной зоны

Заместитель руководителя БУВО «Нормативно-проектный центр»

Подпись _____ А.В. Ромашов Дата « 09 » октября 2020 г.

Место для оттиска печати (при наличии) лица, составившего описание местоположения границ объекта

ОПИСАНИЕ МЕСТОПОЛОЖЕНИЯ ГРАНИЦ

Зона ритуальных объектов села Можайское – СН1/1

(наименование объекта, местоположение границ которого описано
(далее - объект)

Раздел 1

Сведения об объекте		
№ п/п	Характеристики объекта	Описание характеристик
1	2	3
1	Местоположение объекта	Воронежская область, Каширский муниципальный район, Можайское сельское поселение, село Можайское
2	Площадь объекта ± величина погрешности определения площади (Р ± Дельта Р)	42477+/-3607 м²
3	Иные характеристики объекта	-

Раздел 2

Сведения о местоположении границ объекта					
1. Система координат: МСК - 36, зона 1					
2. Сведения о характерных точках границ объекта					
Обозначение характерных точек границ	Координаты, м		Метод определения координат характерной точки	Средняя квадратическая погрешность положения характерной точки (Mt), м	Описание обозначения точки на местности (при наличии)
	X	Y			
1	2	3	4	5	6
1	475099.04	1331292.41	Аналитический	0.10	-
2	475057.26	1331429.67	Аналитический	0.10	-
3	474917.58	1331386.85	Аналитический	0.10	-
4	474924.78	1331361.61	Аналитический	0.10	-
5	474954.77	1331256.49	Аналитический	0.10	-
1	475099.04	1331292.41	Аналитический	0.10	-
6	475438.54	1332657.96	Картометрический	5.00	-
7	475428.63	1332713.06	Аналитический	2.50	-
8	475422.98	1332737.20	Аналитический	2.50	-
9	475353.82	1332715.62	Аналитический	2.50	-
10	475381.15	1332641.45	Картометрический	5.00	-
6	475438.54	1332657.96	Картометрический	5.00	-
11	475165.57	1332673.16	Аналитический	2.50	-
12	475152.38	1332794.74	Аналитический	2.50	-
13	475139.59	1332868.39	Аналитический	2.50	-
14	475136.28	1332887.02	Аналитический	2.50	-
15	475057.29	1332874.31	Аналитический	2.50	-
16	475095.44	1332662.66	Аналитический	2.50	-
11	475165.57	1332673.16	Аналитический	2.50	-
3. Сведения о характерных точках части (частей) границы объекта					
Обозначение характерных точек части границы	Координаты, м		Метод определения координат характерной точки	Средняя квадратическая погрешность положения характерной точки (Mt), м	Описание обозначения точки на местности (при наличии)
	X	Y			
1	2	3	4	5	6
Часть №					
-	-	-	-	-	-

Раздел 3

Сведения о местоположении измененных (уточненных) границ объекта							
1. Система координат: -							
2. Сведения о характерных точках границ объекта							
Обозначение характерных точек границ	Существующие координаты, м		Измененные (уточненные) координаты, м		Метод определения координат характерной точки	Средняя квадратическая погрешность положения характерной точки (Mt), м	Описание обозначения точки на местности (при наличии)
	X	Y	X	Y			
1	2	3	4	5	6	7	8
-	-	-	-	-	-	-	-
3.Сведения о характерных точках части (частей) границы объекта							
Часть №							
-	-	-	-	-	-	-	-

Раздел 4

План границ объекта

Масштаб 1:5000

Используемые условные знаки и обозначения :

границы территориальной зоны

•1 характерная точка границ территориальной зоны

Заместитель руководителя БУВО «Нормативно-проектный центр»

Подпись А.В. Ромашов Дата « 09 » октября 2020 г.

Место для оттиска печати (при наличии) лица, составившего описание местоположения границ объекта

Приложение №2
к правилам землепользования и застройки
Можайского сельского поселения
Каширского муниципального района
Воронежской области

СВЕДЕНИЯ О ГРАНИЦАХ ТЕРРИТОРИАЛЬНЫХ ЗОН, СОДЕРЖАЩИЕ ГРАФИЧЕСКОЕ ОПИСАНИЕ МЕСТОПОЛОЖЕНИЯ ГРАНИЦ ТЕРРИТОРИАЛЬНЫХ ЗОН, ПЕРЕЧЕНЬ КООРДИНАТ ХАРАКТЕРНЫХ ТОЧЕК ГРАНИЦ ТЕРРИТОРИАЛЬНЫХ ЗОН ПОСЁЛКА ИЛЬИЧА

ОПИСАНИЕ МЕСТОПОЛОЖЕНИЯ ГРАНИЦ

Зона застройки индивидуальными жилыми домами посёлка Ильича - Ж1/2

(наименование объекта, местоположение границ которого описано
(далее - объект)

Раздел 1

Сведения об объекте		
№ п/п	Характеристики объекта	Описание характеристик
1	2	3
1	Местоположение объекта	Воронежская область, Каширский муниципальный район, Можайское сельское поселение, посёлок Ильича
2	Площадь объекта ± величина погрешности определения площади (Р ± Дельта Р)	717130+/-14820 м²
3	Иные характеристики объекта	-

Раздел 2

Сведения о местоположении границ объекта					
1. Система координат: МСК - 36, зона 1					
2. Сведения о характерных точках границ объекта					
Обозначение характерных точек границ	Координаты, м		Метод определения координат характерной точки	Средняя квадратическая погрешность положения характерной точки (Mt), м	Описание обозначения точки на местности (при наличии)
	X	Y			
1	2	3	4	5	6
1	463834.20	1333894.08	Картометрический	5.00	-
2	463885.68	1333986.71	Картометрический	5.00	-
3	463908.45	1334027.36	Картометрический	5.00	-
4	463887.00	1334039.01	Картометрический	5.00	-
5	463846.27	1334053.49	Картометрический	5.00	-
6	463787.98	1333925.36	Картометрический	5.00	-
7	463786.69	1333922.30	Картометрический	5.00	-
1	463834.20	1333894.08	Картометрический	5.00	-
8	463744.74	1334089.57	Аналитический	0.10	-
9	463741.89	1334386.20	Картометрический	5.00	-
10	463660.85	1334794.62	Картометрический	5.00	-
11	463658.72	1334808.99	Картометрический	5.00	-
12	463750.63	1334955.62	Картометрический	5.00	-
13	463887.10	1334872.08	Картометрический	5.00	-
14	463888.71	1334887.45	Картометрический	5.00	-
15	463894.45	1334918.32	Аналитический	0.10	-
16	463897.72	1334935.85	Аналитический	0.10	-
17	463897.87	1334937.56	Аналитический	0.10	-
18	463898.72	1334943.04	Аналитический	0.10	-
19	463905.43	1335005.56	Картометрический	5.00	-
20	463947.06	1335003.79	Картометрический	5.00	-
21	463950.16	1335048.10	Картометрический	5.00	-
22	464026.11	1335042.89	Аналитический	0.10	-
23	464047.14	1335100.82	Аналитический	0.10	-
24	464048.39	1335103.93	Картометрический	5.00	-
25	464036.42	1335112.88	Картометрический	5.00	-
26	464007.60	1335125.71	Картометрический	5.00	-
27	463990.82	1335128.82	Картометрический	5.00	-
28	463973.68	1335126.68	Картометрический	5.00	-
29	463945.76	1335122.57	Картометрический	5.00	-
30	463926.14	1335119.66	Картометрический	5.00	-
31	463923.94	1335118.89	Картометрический	5.00	-

1	2	3	4	5	6
32	463921.99	1335117.48	Картометрический	5.00	-
33	463920.62	1335115.95	Картометрический	5.00	-
34	463919.34	1335114.26	Картометрический	5.00	-
35	463916.46	1335104.44	Картометрический	5.00	-
36	463909.09	1335103.45	Картометрический	5.00	-
37	463907.67	1335107.13	Картометрический	5.00	-
38	463905.39	1335110.31	Картометрический	5.00	-
39	463903.98	1335112.07	Картометрический	5.00	-
40	463902.55	1335113.07	Картометрический	5.00	-
41	463901.11	1335113.77	Картометрический	5.00	-
42	463899.29	1335114.11	Картометрический	5.00	-
43	463897.43	1335114.15	Картометрический	5.00	-
44	463854.58	1335105.25	Картометрический	5.00	-
45	463815.99	1335095.27	Картометрический	5.00	-
46	463787.14	1335088.32	Картометрический	5.00	-
47	463764.12	1335086.47	Картометрический	5.00	-
48	463764.71	1335097.59	Картометрический	5.00	-
49	463795.90	1335098.69	Картометрический	5.00	-
50	463861.23	1335116.34	Картометрический	5.00	-
51	463898.67	1335124.22	Картометрический	5.00	-
52	463894.97	1335169.82	Картометрический	5.00	-
53	463917.65	1335171.75	Картометрический	5.00	-
54	463917.03	1335179.67	Картометрический	5.00	-
55	463949.91	1335182.93	Картометрический	5.00	-
56	463954.49	1335153.01	Картометрический	5.00	-
57	463956.50	1335134.94	Картометрический	5.00	-
58	463967.21	1335136.89	Картометрический	5.00	-
59	463991.29	1335139.72	Картометрический	5.00	-
60	463993.88	1335139.92	Картометрический	5.00	-
61	463995.05	1335140.28	Картометрический	5.00	-
62	463995.87	1335141.10	Картометрический	5.00	-
63	463996.25	1335141.90	Картометрический	5.00	-
64	463997.06	1335144.06	Картометрический	5.00	-
65	463998.14	1335146.55	Картометрический	5.00	-
66	463999.50	1335149.57	Картометрический	5.00	-
67	464006.48	1335149.39	Картометрический	5.00	-
68	464007.73	1335145.21	Картометрический	5.00	-
69	464008.71	1335141.99	Картометрический	5.00	-
70	464009.83	1335140.15	Картометрический	5.00	-
71	464011.12	1335138.89	Картометрический	5.00	-
72	464019.70	1335135.62	Картометрический	5.00	-
73	464020.67	1335135.10	Картометрический	5.00	-
74	464020.50	1335136.77	Картометрический	5.00	-
75	464017.24	1335168.77	Картометрический	5.00	-
76	464028.67	1335169.56	Картометрический	5.00	-
77	464040.83	1335170.37	Картометрический	5.00	-
78	464040.73	1335171.97	Картометрический	5.00	-

1	2	3	4	5	6
79	464122.92	1335173.13	Картометрический	5.00	-
80	464121.49	1335185.20	Картометрический	5.00	-
81	464129.06	1335196.05	Картометрический	5.00	-
82	464146.96	1335231.09	Картометрический	5.00	-
83	464159.49	1335242.32	Картометрический	5.00	-
84	464165.00	1335252.92	Картометрический	5.00	-
85	464135.92	1335432.72	Картометрический	5.00	-
86	464093.00	1335604.25	Картометрический	5.00	-
87	464083.47	1335636.84	Картометрический	5.00	-
88	464063.01	1335636.15	Аналитический	2.50	-
89	464031.81	1335628.08	Аналитический	2.50	-
90	463899.64	1335557.17	Аналитический	2.50	-
91	463855.14	1335543.54	Аналитический	2.50	-
92	463819.57	1335523.00	Аналитический	2.50	-
93	463802.10	1335541.53	Аналитический	2.50	-
94	463762.47	1335715.33	Аналитический	2.50	-
95	463748.45	1335883.11	Аналитический	2.50	-
96	463743.08	1335978.71	Аналитический	2.50	-
97	463739.68	1335994.34	Аналитический	2.50	-
98	463736.99	1335998.56	Картометрический	5.00	-
99	463716.26	1335992.98	Картометрический	5.00	-
100	463689.42	1335987.50	Картометрический	5.00	-
101	463694.94	1335931.98	Картометрический	5.00	-
102	463686.67	1335900.99	Картометрический	5.00	-
103	463683.84	1335875.94	Картометрический	5.00	-
104	463589.00	1335867.35	Картометрический	5.00	-
105	463593.58	1335827.79	Картометрический	5.00	-
106	463592.89	1335702.06	Картометрический	5.00	-
107	463601.13	1335608.63	Картометрический	5.00	-
108	463666.43	1335354.29	Картометрический	5.00	-
109	463695.72	1335313.39	Картометрический	5.00	-
110	463699.21	1335296.19	Картометрический	5.00	-
111	463685.24	1335264.75	Картометрический	5.00	-
112	463680.76	1335223.10	Картометрический	5.00	-
113	463686.25	1335121.36	Картометрический	5.00	-
114	463700.33	1335098.30	Картометрический	5.00	-
115	463691.80	1335087.20	Картометрический	5.00	-
116	463657.23	1335073.53	Картометрический	5.00	-
117	463526.93	1334864.61	Картометрический	5.00	-
118	463514.56	1334828.74	Картометрический	5.00	-
119	463527.90	1334646.06	Картометрический	5.00	-
120	463555.84	1334452.15	Картометрический	5.00	-
121	463580.47	1334311.51	Картометрический	5.00	-
122	463598.40	1334093.71	Аналитический	0.10	-
123	463711.71	1334087.06	Аналитический	0.10	-
8	463744.74	1334089.57	Аналитический	0.10	-

1	2	3	4	5	6
124	463515.17	1334173.18	Картометрический	5.00	-
125	463527.60	1334207.05	Картометрический	5.00	-
126	463520.01	1334288.62	Картометрический	5.00	-
127	463499.28	1334453.97	Картометрический	5.00	-
128	463453.68	1334887.68	Картометрический	5.00	-
129	463565.62	1335148.47	Картометрический	5.00	-
130	463606.37	1335210.12	Картометрический	5.00	-
131	463626.41	1335245.37	Картометрический	5.00	-
132	463627.10	1335282.01	Картометрический	5.00	-
133	463510.96	1335706.58	Картометрический	5.00	-
134	463504.74	1335785.38	Картометрический	5.00	-
135	463491.25	1335875.50	Картометрический	5.00	-
136	463328.86	1335795.22	Картометрический	5.00	-
137	463386.89	1335569.12	Картометрический	5.00	-
138	463449.91	1335337.14	Картометрический	5.00	-
139	463472.17	1335228.54	Картометрический	5.00	-
140	463433.40	1335223.78	Картометрический	5.00	-
141	463422.71	1335129.10	Аналитический	2.50	-
142	463381.32	1335058.71	Аналитический	2.50	-
143	463346.83	1335007.29	Аналитический	2.50	-
144	463334.65	1334926.26	Аналитический	2.50	-
145	463334.74	1334893.43	Аналитический	2.50	-
146	463341.18	1334672.75	Аналитический	2.50	-
147	463340.09	1334576.78	Картометрический	5.00	-
148	463354.72	1334415.80	Аналитический	2.50	-
149	463384.69	1334324.11	Картометрический	5.00	-
150	463393.67	1334296.65	Картометрический	5.00	-
151	463425.80	1334198.36	Картометрический	5.00	-
152	463402.44	1334189.28	Аналитический	0.10	-
153	463455.18	1334182.25	Аналитический	0.10	-
154	463493.06	1334173.18	Картометрический	5.00	-
124	463515.17	1334173.18	Картометрический	5.00	-

3. Сведения о характерных точках части (частей) границы объекта

Обозначение характерных точек части границы	Координаты, м		Метод определения координат характерной точки	Средняя квадратическая погрешность положения характерной точки (Mt), м	Описание обозначения точки на местности (при наличии)
	X	Y			
1	2	3	4	5	6
Часть №					
-	-	-	-	-	-

Раздел 3

Сведения о местоположении измененных (уточненных) границ объекта							
1. Система координат: -							
2. Сведения о характерных точках границ объекта							
Обозначение характерных точек границ	Существующие координаты, м		Измененные (уточненные) координаты, м		Метод определения координат характерной точки	Средняя квадратическая погрешность положения характерной точки (Mt), м	Описание обозначения точки на местности (при наличии)
	X	Y	X	Y			
1	2	3	4	5	6	7	8
-	-	-	-	-	-	-	-
3.Сведения о характерных точках части (частей) границы объекта							
Часть №							
-	-	-	-	-	-	-	-

Раздел 4

План границ объекта

Масштаб 1:5000

Используемые условные знаки и обозначения:

границы территориальной зоны

характерная точка границ территориальной зоны

Заместитель руководителя БУ ЧАО «Нормативно-кровельный центр»

Подпись _____ А.В. Ромашов Дата «09» октября 2020 г.

Место для оттиска печати (при наличии) лица, составившего описание местоположения границ объекта

ОПИСАНИЕ МЕСТОПОЛОЖЕНИЯ ГРАНИЦ

Общественно-деловая зона посёлка Ильича - ОД/2

(наименование объекта, местоположение границ которого описано
(далее - объект)

Раздел 1

Сведения об объекте		
№ п/п	Характеристики объекта	Описание характеристик
1	2	3
1	Местоположение объекта	Воронежская область, Каширский муниципальный район, Можайское сельское поселение, посёлок Ильича
2	Площадь объекта ± величина погрешности определения площади (Р ± Дельта Р)	23643+/-2691 м²
3	Иные характеристики объекта	-

Раздел 2

Сведения о местоположении границ объекта					
1. Система координат: МСК - 36, зона 1					
2. Сведения о характерных точках границ объекта					
Обозначение характерных точек границ	Координаты, м		Метод определения координат характерной точки	Средняя квадратическая погрешность положения характерной точки (Mt), м	Описание обозначения точки на местности (при наличии)
	X	Y			
1	2	3	4	5	6
1	463959.53	1334804.26	Картометрический	5.00	-
2	463974.61	1334842.54	Аналитический	0.10	-
3	463999.59	1334928.58	Аналитический	0.10	-
4	464009.22	1334974.67	Аналитический	0.10	-
5	464026.11	1335042.89	Аналитический	0.10	-
6	463950.16	1335048.10	Картометрический	5.00	-
7	463947.06	1335003.79	Картометрический	5.00	-
8	463905.43	1335005.56	Картометрический	5.00	-
9	463898.72	1334943.04	Аналитический	0.10	-
10	463897.87	1334937.56	Аналитический	0.10	-
11	463897.72	1334935.85	Аналитический	0.10	-
12	463894.45	1334918.32	Картометрический	5.00	-
13	463888.71	1334887.45	Картометрический	5.00	-
14	463887.10	1334872.08	Картометрический	5.00	-
15	463876.06	1334853.03	Картометрический	5.00	-
16	463884.29	1334853.78	Картометрический	5.00	-
1	463959.53	1334804.26	Картометрический	5.00	-
17	463956.50	1335134.94	Картометрический	5.00	-
18	463954.49	1335153.01	Картометрический	5.00	-
19	463949.91	1335182.93	Картометрический	5.00	-
20	463917.03	1335179.67	Картометрический	5.00	-
21	463917.65	1335171.75	Картометрический	5.00	-
22	463894.97	1335169.82	Картометрический	5.00	-
23	463898.67	1335124.22	Картометрический	5.00	-
24	463905.02	1335125.56	Картометрический	5.00	-
17	463956.50	1335134.94	Картометрический	5.00	-

3. Сведения о характерных точках части (частей) границы объекта					
Обозначение характерных точек части границы	Координаты, м		Метод определения координат характерной точки	Средняя квадратическая погрешность положения характерной точки (Mt), м	Описание обозначения точки на местности (при наличии)
	X	Y			
1	2	3	4	5	6
Часть №					
-	-	-	-	-	-

Раздел 3

Сведения о местоположении измененных (уточненных) границ объекта							
1. Система координат: -							
2. Сведения о характерных точках границ объекта							
Обозначение характерных точек границ	Существующие координаты, м		Измененные (уточненные) координаты, м		Метод определения координат характерной точки	Средняя квадратическая погрешность положения характерной точки (Mt), м	Описание обозначения точки на местности (при наличии)
	X	Y	X	Y			
1	2	3	4	5	6	7	8
-	-	-	-	-	-	-	-
3.Сведения о характерных точках части (частей) границы объекта							
Часть №							
-	-	-	-	-	-	-	-

Раздел 4

План границ объекта

Масштаб 1:5000

Используемые условные знаки и обозначения:

границы территориальной зоны

•1 характерная точка границ территориальной зоны

Заместитель руководителя БУВО «Нормативно-проектный центр»

Подпись _____ А.В. Ромашов Дата « 09 » октября 2020 г.

Место для оттиска печати (при наличии) лица, составившего описание местоположения границ объекта

ОПИСАНИЕ МЕСТОПОЛОЖЕНИЯ ГРАНИЦ

Зона улиц, дорог, инженерной и транспортной инфраструктуры посёлка Ильича - ИТ1/2

(наименование объекта, местоположение границ которого описано
(далее - объект)

Раздел 1

Сведения об объекте		
№ п/п	Характеристики объекта	Описание характеристик
1	2	3
1	Местоположение объекта	Воронежская область, Каширский муниципальный район, Можайское сельское поселение, посёлок Ильича
2	Площадь объекта ± величина погрешности определения площади (Р ± Дельта Р)	18177+/-2359 м²
3	Иные характеристики объекта	-

Раздел 2

Сведения о местоположении границ объекта					
1. Система координат: МСК - 36, зона 1					
2. Сведения о характерных точках границ объекта					
Обозначение характерных точек границ	Координаты, м		Метод определения координат характерной точки	Средняя квадратическая погрешность положения характерной точки (Mt), м	Описание обозначения точки на местности (при наличии)
	X	Y			
1	2	3	4	5	6
1	463786.69	1333922.30	Картометрический	5.00	-
2	463787.98	1333925.36	Картометрический	5.00	-
3	463846.27	1334053.49	Картометрический	5.00	-
4	463787.53	1334074.36	Картометрический	5.00	-
5	463753.57	1334086.43	Аналитический	2.50	-
6	463705.88	1333976.38	Аналитический	2.50	-
7	463703.63	1333971.64	Картометрический	5.00	-
1	463786.69	1333922.30	Картометрический	5.00	-
8	464171.38	1334990.00	Аналитический	0.20	-
9	464177.65	1334999.95	Аналитический	0.20	-
10	464152.56	1335024.87	Аналитический	0.20	-
11	464132.78	1335044.72	Аналитический	0.20	-
12	464095.52	1335078.43	Аналитический	0.20	-
13	464088.11	1335084.37	Аналитический	0.20	-
14	464058.29	1335110.24	Аналитический	0.20	-
15	464042.03	1335122.81	Аналитический	0.20	-
16	464031.90	1335129.12	Аналитический	0.20	-
17	464019.70	1335135.62	Аналитический	0.20	-
18	464011.12	1335138.89	Аналитический	0.20	-
19	464009.83	1335140.15	Аналитический	0.20	-
20	464008.71	1335141.99	Аналитический	0.20	-
21	464007.73	1335145.21	Аналитический	0.20	-
22	464006.48	1335149.39	Аналитический	0.20	-
23	463999.50	1335149.57	Аналитический	0.20	-
24	463998.14	1335146.55	Аналитический	0.20	-
25	463997.06	1335144.06	Аналитический	0.20	-
26	463996.25	1335141.90	Аналитический	0.20	-
27	463995.87	1335141.10	Аналитический	0.20	-
28	463995.05	1335140.28	Аналитический	0.20	-
29	463993.88	1335139.92	Аналитический	0.20	-
30	463991.29	1335139.72	Аналитический	0.20	-

1	2	3	4	5	6
31	463967.21	1335136.89	Аналитический	0.20	-
32	463905.02	1335125.56	Аналитический	0.20	-
33	463861.23	1335116.34	Аналитический	0.20	-
34	463795.90	1335098.69	Аналитический	0.20	-
35	463764.71	1335097.59	Аналитический	0.20	-
36	463764.12	1335086.47	Аналитический	0.20	-
37	463787.14	1335088.32	Аналитический	0.20	-
38	463815.99	1335095.27	Аналитический	0.20	-
39	463854.58	1335105.25	Аналитический	0.20	-
40	463897.43	1335114.15	Аналитический	0.20	-
41	463899.29	1335114.11	Аналитический	0.20	-
42	463901.11	1335113.77	Аналитический	0.20	-
43	463902.55	1335113.07	Аналитический	0.20	-
44	463903.98	1335112.07	Аналитический	0.20	-
45	463905.39	1335110.31	Аналитический	0.20	-
46	463907.67	1335107.13	Аналитический	0.20	-
47	463909.09	1335103.45	Аналитический	0.20	-
48	463916.46	1335104.44	Аналитический	0.20	-
49	463919.34	1335114.26	Аналитический	0.20	-
50	463920.62	1335115.95	Аналитический	0.20	-
51	463921.99	1335117.48	Аналитический	0.20	-
52	463923.94	1335118.89	Аналитический	0.20	-
53	463926.14	1335119.66	Аналитический	0.20	-
54	463945.76	1335122.57	Аналитический	0.20	-
55	463973.68	1335126.68	Аналитический	0.20	-
56	463990.82	1335128.82	Аналитический	0.20	-
57	464007.60	1335125.71	Аналитический	0.20	-
58	464036.42	1335112.88	Аналитический	0.20	-
59	464062.85	1335093.12	Аналитический	0.20	-
60	464082.78	1335075.69	Аналитический	0.20	-
61	464095.62	1335064.02	Аналитический	0.20	-
62	464118.13	1335043.68	Аналитический	0.20	-
63	464146.82	1335015.66	Аналитический	0.20	-
8	464171.38	1334990.00	Аналитический	0.20	-

3. Сведения о характерных точках части (частей) границы объекта

Обозначение характерных точек части границы	Координаты, м		Метод определения координат характерной точки	Средняя квадратическая погрешность положения характерной точки (Mt), м	Описание обозначения точки на местности (при наличии)
	X	Y			
1	2	3	4	5	6
Часть №					
-	-	-	-	-	-

Раздел 3

Сведения о местоположении измененных (уточненных) границ объекта							
1. Система координат: -							
2. Сведения о характерных точках границ объекта							
Обозначение характерных точек границ	Существующие координаты, м		Измененные (уточненные) координаты, м		Метод определения координат характерной точки	Средняя квадратическая погрешность положения характерной точки (Mt), м	Описание обозначения точки на местности (при наличии)
	X	Y	X	Y			
1	2	3	4	5	6	7	8
-	-	-	-	-	-	-	-
3.Сведения о характерных точках части (частей) границы объекта							
Часть №							
-	-	-	-	-	-	-	-

Раздел 4

План границ объекта

Масштаб 1:5000

Используемые условные знаки и обозначения :

границы территориальной зоны

•1 характерная точка границ территориальной зоны

Заместитель руководителя БУВО «Нормативно-проектный центр»

Подпись _____ А.В. Ромашов Дата « 09 » октября 2020 г.

Место для оттиска печати (при наличии) лица, составившего описание местоположения границ объекта

ОПИСАНИЕ МЕСТОПОЛОЖЕНИЯ ГРАНИЦ

Зона сельскохозяйственного использования в границах населенного пункта посёлка Ильича - СХ1/2

(наименование объекта, местоположение границ которого описано (далее - объект)

Раздел 1

Сведения об объекте		
№ п/п	Характеристики объекта	Описание характеристик
1	2	3
1	Местоположение объекта	Воронежская область, Каширский муниципальный район, Можайское сельское поселение, посёлок Ильича
2	Площадь объекта ± величина погрешности определения площади (Р ± Дельта Р)	329244+/-10041 м²
3	Иные характеристики объекта	-

Раздел 2

Сведения о местоположении границ объекта					
1. Система координат: МСК - 36, зона 1					
2. Сведения о характерных точках границ объекта					
Обозначение характерных точек границ	Координаты, м		Метод определения координат характерной точки	Средняя квадратическая погрешность положения характерной точки (Mt), м	Описание обозначения точки на местности (при наличии)
	X	Y			
1	2	3	4	5	6
1	463703.63	1333971.64	Картометрический	5.00	-
2	463705.88	1333976.38	Картометрический	5.00	-
3	463753.57	1334086.43	Картометрический	5.00	-
4	463744.74	1334089.57	Картометрический	5.00	-
5	463711.71	1334087.06	Картометрический	5.00	-
6	463598.40	1334093.71	Картометрический	5.00	-
7	463580.47	1334311.51	Картометрический	5.00	-
8	463555.84	1334452.15	Картометрический	5.00	-
9	463527.90	1334646.06	Картометрический	5.00	-
10	463514.56	1334828.74	Картометрический	5.00	-
11	463526.93	1334864.61	Картометрический	5.00	-
12	463657.23	1335073.53	Картометрический	5.00	-
13	463691.80	1335087.20	Картометрический	5.00	-
14	463700.33	1335098.30	Картометрический	5.00	-
15	463686.25	1335121.36	Картометрический	5.00	-
16	463680.76	1335223.10	Картометрический	5.00	-
17	463685.24	1335264.75	Картометрический	5.00	-
18	463699.21	1335296.19	Картометрический	5.00	-
19	463695.72	1335313.39	Картометрический	5.00	-
20	463666.43	1335354.29	Картометрический	5.00	-
21	463601.13	1335608.63	Картометрический	5.00	-
22	463592.89	1335702.06	Картометрический	5.00	-
23	463593.58	1335827.79	Картометрический	5.00	-
24	463582.81	1335920.76	Картометрический	5.00	-
25	463491.25	1335875.50	Картометрический	5.00	-
26	463504.74	1335785.38	Картометрический	5.00	-
27	463510.96	1335706.58	Картометрический	5.00	-
28	463627.10	1335282.01	Картометрический	5.00	-
29	463626.41	1335245.37	Картометрический	5.00	-
30	463606.37	1335210.12	Картометрический	5.00	-
31	463565.62	1335148.47	Картометрический	5.00	-
32	463453.68	1334887.68	Картометрический	5.00	-
33	463499.28	1334453.97	Картометрический	5.00	-

1	2	3	4	5	6
34	463520.01	1334288.62	Картометрический	5.00	-
35	463527.6	1334207.05	Картометрический	5.00	-
36	463515.17	1334173.18	Картометрический	5.00	-
37	463493.06	1334173.18	Картометрический	5.00	-
38	463455.18	1334182.25	Аналитический	0.10	-
39	463402.44	1334189.28	Аналитический	0.10	-
40	463425.8	1334198.36	Картометрический	5.00	-
41	463393.67	1334296.65	Картометрический	5.00	-
42	463384.69	1334324.11	Картометрический	5.00	-
43	463354.72	1334415.8	Картометрический	5.00	-
44	463340.09	1334576.78	Картометрический	5.00	-
45	463341.18	1334672.75	Картометрический	5.00	-
46	463334.74	1334893.43	Картометрический	5.00	-
47	463334.65	1334926.26	Картометрический	5.00	-
48	463346.83	1335007.29	Картометрический	5.00	-
49	463381.32	1335058.71	Картометрический	5.00	-
50	463422.71	1335129.1	Картометрический	5.00	-
51	463041.14	1334930.46	Аналитический	2.50	-
52	463035.87	1334927.72	Картометрический	5.00	-
53	463074.43	1334859.49	Аналитический	0.50	-
54	463134.19	1334748.22	Аналитический	0.50	-
55	463193.94	1334611.33	Аналитический	0.50	-
56	463212.91	1334557.59	Аналитический	0.50	-
57	463233.93	1334490.36	Аналитический	0.50	-
58	463283.82	1334325.13	Аналитический	0.50	-
59	463290.46	1334301.78	Аналитический	0.50	-
60	463297.86	1334274.7	Аналитический	0.50	-
61	463303.34	1334254.78	Аналитический	0.50	-
62	463309.45	1334237.53	Аналитический	0.50	-
63	463314.82	1334222.72	Аналитический	0.50	-
64	463319.77	1334214.66	Аналитический	0.50	-
65	463341.41	1334201.06	Аналитический	0.30	-
66	463346.69	1334196.51	Аналитический	0.30	-
67	463344.73	1334190.17	Аналитический	0.30	-
68	463695.65	1333976.38	Аналитический	0.30	-
1	463703.63	1333971.64	Картометрический	5.00	-
69	463783.62	1334703.25	Картометрический	5.00	-
70	463876.06	1334853.03	Картометрический	5.00	-
71	463887.10	1334872.08	Картометрический	5.00	-
72	463750.63	1334955.62	Картометрический	5.00	-
73	463658.72	1334808.99	Картометрический	5.00	-
74	463660.85	1334794.62	Картометрический	5.00	-
69	463783.62	1334703.25	Картометрический	5.00	-

3. Сведения о характерных точках части (частей) границы объекта					
Обозначение характерных точек части границы	Координаты, м		Метод определения координат характерной точки	Средняя квадратическая погрешность положения характерной точки (Mt), м	Описание обозначения точки на местности (при наличии)
	X	Y			
1	2	3	4	5	6
Часть №					
-	-	-	-	-	-

Раздел 3

Сведения о местоположении измененных (уточненных) границ объекта							
1. Система координат: -							
2. Сведения о характерных точках границ объекта							
Обозначение характерных точек границ	Существующие координаты, м		Измененные (уточненные) координаты, м		Метод определения координат характерной точки	Средняя квадратическая погрешность положения характерной точки (Mt), м	Описание обозначения точки на местности (при наличии)
	X	Y	X	Y			
1	2	3	4	5	6	7	8
-	-	-	-	-	-	-	-
3.Сведения о характерных точках части (частей) границы объекта							
Часть №							
-	-	-	-	-	-	-	-

Раздел 4

План границ объекта

Масштаб 1:5000

Используемые условные знаки и обозначения :

границы территориальной зоны

характорная точка границ территориальной зоны

Заместитель руководителя БУЮО «Нормативно-проектный центр»

Подпись А.Н. Романов Дата « 09 » октября 2020 г.

Место для оттиска печати (при наличии) лица, составившего описание местоположения границ объекта

ОПИСАНИЕ МЕСТОПОЛОЖЕНИЯ ГРАНИЦ

Зона сельскохозяйственного производства посёлка Ильича - СХ2/2

(наименование объекта, местоположение границ которого описано
(далее - объект)

Раздел 1

Сведения об объекте		
№ п/п	Характеристики объекта	Описание характеристик
1	2	3
1	Местоположение объекта	Воронежская область, Каширский муниципальный район, Можайское сельское поселение, посёлок Ильича
2	Площадь объекта ± величина погрешности определения площади (Р ± Дельта Р)	73377+/-4740 м²
3	Иные характеристики объекта	-

Раздел 2

Сведения о местоположении границ объекта					
1. Система координат: МСК - 36, зона 1					
2. Сведения о характерных точках границ объекта					
Обозначение характерных точек границ	Координаты, м		Метод определения координат характерной точки	Средняя квадратическая погрешность положения характерной точки (Mt), м	Описание обозначения точки на местности (при наличии)
	X	Y			
1	2	3	4	5	6
1	464062.09	1334740.68	Картометрический	5.00	-
2	464072.20	1334756.38	Аналитический	2.50	-
3	464202.01	1334957.99	Аналитический	0.50	-
4	464171.38	1334990.00	Аналитический	0.50	-
5	464146.82	1335015.66	Картометрический	5.00	-
6	464118.13	1335043.68	Картометрический	5.00	-
7	464095.62	1335064.02	Картометрический	5.00	-
8	464082.78	1335075.69	Картометрический	5.00	-
9	464062.85	1335093.12	Картометрический	5.00	-
10	464048.39	1335103.93	Картометрический	5.00	-
11	464047.14	1335100.82	Аналитический	0.10	-
12	464026.11	1335042.89	Аналитический	0.10	-
13	464009.22	1334974.67	Аналитический	0.10	-
14	463999.59	1334928.58	Аналитический	0.10	-
15	463974.61	1334842.54	Аналитический	0.10	-
16	463959.53	1334804.26	Картометрический	5.00	-
17	464001.61	1334776.57	Картометрический	5.00	-
1	464062.09	1334740.68	Картометрический	5.00	-
18	464190.62	1334991.37	Аналитический	2.50	-
19	464209.85	1335033.48	Картометрический	5.00	-
20	464217.25	1335057.28	Картометрический	5.00	-
21	464200.72	1335115.37	Картометрический	5.00	-
22	464207.88	1335131.70	Картометрический	5.00	-
23	464238.23	1335196.71	Картометрический	5.00	-
24	464244.80	1335211.67	Картометрический	5.00	-
25	464208.11	1335230.52	Картометрический	5.00	-
26	464165.00	1335252.92	Картометрический	5.00	-
27	464159.49	1335242.32	Картометрический	5.00	-
28	464146.96	1335231.09	Картометрический	5.00	-
29	464129.06	1335196.05	Картометрический	5.00	-
30	464121.49	1335185.20	Картометрический	5.00	-
31	464122.92	1335173.13	Картометрический	5.00	-

1	2	3	4	5	6
32	464040.73	1335171.97	Картометрический	5.00	-
33	464040.83	1335170.37	Картометрический	5.00	-
34	464028.67	1335169.56	Картометрический	5.00	-
35	464017.24	1335168.77	Картометрический	5.00	-
36	464020.50	1335136.77	Картометрический	5.00	-
37	464020.67	1335135.10	Картометрический	5.00	-
38	464031.90	1335129.12	Картометрический	5.00	-
39	464042.03	1335122.81	Картометрический	5.00	-
40	464058.29	1335110.24	Картометрический	5.00	-
41	464088.11	1335084.37	Картометрический	5.00	-
42	464095.52	1335078.43	Картометрический	5.00	-
43	464132.78	1335044.72	Картометрический	5.00	-
44	464152.56	1335024.87	Картометрический	5.00	-
45	464177.65	1334999.96	Аналитический	0.50	-
46	464179.15	1335002.58	Картометрический	5.00	-
47	464184.83	1334997.03	Картометрический	5.00	-
18	464190.62	1334991.37	Аналитический	2.50	-

3. Сведения о характерных точках части (частей) границы объекта

Обозначение характерных точек части границы	Координаты, м		Метод определения координат характерной точки	Средняя квадратическая погрешность положения характерной точки (Mt), м	Описание обозначения точки на местности (при наличии)
	X	Y			
1	2	3	4	5	6
Часть №					
-	-	-	-	-	-

Раздел 3

Сведения о местоположении измененных (уточненных) границ объекта							
1. Система координат: -							
2. Сведения о характерных точках границ объекта							
Обозначение характерных точек границ	Существующие координаты, м		Измененные (уточненные) координаты, м		Метод определения координат характерной точки	Средняя квадратическая погрешность положения характерной точки (Mt), м	Описание обозначения точки на местности (при наличии)
	X	Y	X	Y			
1	2	3	4	5	6	7	8
-	-	-	-	-	-	-	-
3.Сведения о характерных точках части (частей) границы объекта							
Часть №							
-	-	-	-	-	-	-	-

Раздел 4

План границ объекта

Масштаб 1:5000

Используемые условные знаки и обозначения:

границы территориальной зоны

•1 характерная точка границ территориальной зоны

Заместитель руководителя БУВО «Нормативно-проектный центр»

Подпись _____ А.В. Ромашов Дата « 09 » октября 2020 г.

Место для оттиска печати (при наличии) лица, составившего описание местоположения границ объекта

ОПИСАНИЕ МЕСТОПОЛОЖЕНИЯ ГРАНИЦ

Зона ритуальных объектов посёлка Ильича – СН1/2

(наименование объекта, местоположение границ которого описано
(далее - объект)

Раздел 1

Сведения об объекте		
№ п/п	Характеристики объекта	Описание характеристик
1	2	3
1	Местоположение объекта	Воронежская область, Каширский муниципальный район, Можайское сельское поселение, посёлок Ильича
2	Площадь объекта ± величина погрешности определения площади (Р ± Дельта Р)	10017+/-1751 м²
3	Иные характеристики объекта	-

Раздел 2

Сведения о местоположении границ объекта					
1. Система координат: МСК - 36, зона 1					
2. Сведения о характерных точках границ объекта					
Обозначение характерных точек границ	Координаты, м		Метод определения координат характерной точки	Средняя квадратическая погрешность положения характерной точки (Mt), м	Описание обозначения точки на местности (при наличии)
	X	Y			
1	2	3	4	5	6
1	463683.84	1335875.94	Картометрический	5.00	-
2	463686.67	1335900.99	Картометрический	5.00	-
3	463694.94	1335931.98	Картометрический	5.00	-
4	463689.42	1335987.50	Картометрический	5.00	-
5	463631.83	1335975.73	Картометрический	5.00	-
6	463582.81	1335920.76	Картометрический	5.00	-
7	463589.00	1335867.35	Картометрический	5.00	-
1	463683.84	1335875.94	Картометрический	5.00	-
3. Сведения о характерных точках части (частей) границы объекта					
Обозначение характерных точек части границы	Координаты, м		Метод определения координат характерной точки	Средняя квадратическая погрешность положения характерной точки (Mt), м	Описание обозначения точки на местности (при наличии)
	X	Y			
1	2	3	4	5	6
Часть №					
-	-	-	-	-	-

Раздел 3

Сведения о местоположении измененных (уточненных) границ объекта							
1. Система координат: -							
2. Сведения о характерных точках границ объекта							
Обозначение характерных точек границ	Существующие координаты, м		Измененные (уточненные) координаты, м		Метод определения координат характерной точки	Средняя квадратическая погрешность положения характерной точки (Mt), м	Описание обозначения точки на местности (при наличии)
	X	Y	X	Y			
1	2	3	4	5	6	7	8
-	-	-	-	-	-	-	-
3.Сведения о характерных точках части (частей) границы объекта							
Часть №							
-	-	-	-	-	-	-	-

Раздел 4

План границ объекта

Масштаб 1:5000

Используемые условные знаки и обозначения:

границы территориальной зоны

•1 характерная точка границ территориальной зоны

Заместитель руководителя БУВО «Нормативно-проектный центр»

Подпись А.В. Ромашов Дата « 09 » октября 2020 г.

Место для оттиска печати (при наличии) лица, составившего описание местоположения границ объекта

Приложение №3
к правилам землепользования и застройки
Можайского сельского поселения
Каширского муниципального района
Воронежской области

СВЕДЕНИЯ О ГРАНИЦАХ ТЕРРИТОРИАЛЬНЫХ ЗОН, СОДЕРЖАЩИЕ ГРАФИЧЕСКОЕ ОПИСАНИЕ МЕСТОПОЛОЖЕНИЯ ГРАНИЦ ТЕРРИТОРИАЛЬНЫХ ЗОН, ПЕРЕЧЕНЬ КООРДИНАТ ХАРАКТЕРНЫХ ТОЧЕК ГРАНИЦ ТЕРРИТОРИАЛЬНЫХ ЗОН ПОСЁЛКА КОММУНА

ОПИСАНИЕ МЕСТОПОЛОЖЕНИЯ ГРАНИЦ

Зона застройки индивидуальными жилыми домами посёлка Коммуна - Ж1/3

(наименование объекта, местоположение границ которого описано
(далее - объект)

Раздел 1

Сведения об объекте		
№ п/п	Характеристики объекта	Описание характеристик
1	2	3
1	Местоположение объекта	Воронежская область, Каширский муниципальный район, Можайское сельское поселение, посёлок Коммуна
2	Площадь объекта ± величина погрешности определения площади (Р ± Дельта Р)	304648+/-9659 м²
3	Иные характеристики объекта	-

Раздел 2

Сведения о местоположении границ объекта					
1. Система координат: МСК - 36, зона 1					
2. Сведения о характерных точках границ объекта					
Обозначение характерных точек границ	Координаты, м		Метод определения координат характерной точки	Средняя квадратическая погрешность положения характерной точки (Mt), м	Описание обозначения точки на местности (при наличии)
	X	Y			
1	2	3	4	5	6
1	465770.41	1333931.04	Аналитический	2.50	-
2	465986.02	1334198.76	Аналитический	2.50	-
3	466012.37	1334264.41	Аналитический	2.50	-
4	466048.68	1334356.57	Аналитический	2.50	-
5	466085.07	1334398.88	Картометрический	5.00	-
6	466211.76	1334546.61	Картометрический	5.00	-
7	466255.06	1334592.80	Картометрический	5.00	-
8	466127.97	1334686.27	Картометрический	5.00	-
9	466111.03	1334665.14	Картометрический	5.00	-
10	465993.24	1334524.12	Картометрический	5.00	-
11	465946.85	1334465.93	Картометрический	5.00	-
12	465865.07	1334367.84	Картометрический	5.00	-
13	465816.22	1334305.80	Картометрический	5.00	-
14	465781.64	1334263.71	Картометрический	5.00	-
15	465747.62	1334223.12	Картометрический	5.00	-
16	465726.39	1334198.61	Картометрический	5.00	-
17	465713.23	1334206.93	Картометрический	5.00	-
18	465717.61	1334212.00	Картометрический	5.00	-
19	465715.14	1334217.51	Картометрический	5.00	-
20	465713.03	1334223.81	Картометрический	5.00	-
21	465661.34	1334260.07	Картометрический	5.00	-
22	465613.07	1334288.79	Картометрический	5.00	-
23	465596.24	1334292.95	Картометрический	5.00	-
24	465590.41	1334294.39	Картометрический	5.00	-
25	465457.70	1334308.15	Картометрический	5.00	-
26	465431.10	1334299.34	Картометрический	5.00	-
27	465414.85	1334270.09	Картометрический	5.00	-
28	465406.24	1334228.60	Картометрический	5.00	-
29	465399.21	1334126.98	Картометрический	5.00	-
30	465396.57	1334118.90	Аналитический	2.50	-
31	465431.41	1334090.80	Аналитический	2.50	-
32	465569.21	1334017.05	Картометрический	5.00	-
33	465681.86	1333930.94	Картометрический	5.00	-

1	2	3	4	5	6
1	465770.41	1333931.04	Аналитический	2.50	-
34	466117.09	1334694.27	Картометрический	5.00	-
35	466104.22	1334703.75	Картометрический	5.00	-
36	466102.08	1334702.68	Картометрический	5.00	-
37	466021.98	1334618.66	Картометрический	5.00	-
38	465975.95	1334627.95	Картометрический	5.00	-
39	465890.65	1334678.88	Картометрический	5.00	-
40	465845.93	1334660.29	Картометрический	5.00	-
41	465776.28	1334575.46	Картометрический	5.00	-
42	465686.76	1334444.98	Картометрический	5.00	-
43	465603.47	1334339.77	Картометрический	5.00	-
44	465584.59	1334312.92	Картометрический	5.00	-
45	465602.01	1334311.01	Картометрический	5.00	-
46	465609.31	1334309.18	Картометрический	5.00	-
47	465612.70	1334308.33	Картометрический	5.00	-
48	465638.67	1334295.81	Картометрический	5.00	-
49	465666.59	1334274.45	Картометрический	5.00	-
50	465728.34	1334231.68	Картометрический	5.00	-
51	465734.39	1334232.13	Картометрический	5.00	-
52	465768.57	1334274.27	Картометрический	5.00	-
53	465805.47	1334316.37	Картометрический	5.00	-
54	465865.49	1334391.51	Картометрический	5.00	-
55	465938.18	1334480.21	Картометрический	5.00	-
56	465984.39	1334538.40	Картометрический	5.00	-
57	466099.39	1334673.40	Картометрический	5.00	-
34	466117.09	1334694.27	Картометрический	5.00	-
3. Сведения о характерных точках части (частей) границы объекта					
Обозначение характерных точек части границы	Координаты, м		Метод определения координат характерной точки	Средняя квадратическая погрешность положения характерной точки (Mt), м	Описание обозначения точки на местности (при наличии)
	X	Y			
1	2	3	4	5	6
Часть №					
-	-	-	-	-	-

Раздел 3

Сведения о местоположении измененных (уточненных) границ объекта							
1. Система координат: -							
2. Сведения о характерных точках границ объекта							
Обозначение характерных точек границ	Существующие координаты, м		Измененные (уточненные) координаты, м		Метод определения координат характерной точки	Средняя квадратическая погрешность положения характерной точки (Mt), м	Описание обозначения точки на местности (при наличии)
	X	Y	X	Y			
1	2	3	4	5	6	7	8
-	-	-	-	-	-	-	-
3.Сведения о характерных точках части (частей) границы объекта							
Часть №							
-	-	-	-	-	-	-	-

Раздел 4

План границ объекта

Масштаб 1:5000

Используемые условные знаки и обозначения:

границы территориальной зоны

• 1 характерная точка границ территориальной зоны

Заместитель руководителя БУВО «Нормативно-проектный центр»

Подпись _____ А.В. Ромашов Дата « 09 » октября 2020 г.

Место для оттиска печати (при наличии) лица, составившего описание местоположения границ объекта

ОПИСАНИЕ МЕСТОПОЛОЖЕНИЯ ГРАНИЦ

Зона улиц, дорог, инженерной и транспортной инфраструктуры посёлка Коммуна - ИТ1/3

(наименование объекта, местоположение границ которого описано (далее - объект)

Раздел 1

Сведения об объекте		
№ п/п	Характеристики объекта	Описание характеристик
1	2	3
1	Местоположение объекта	Воронежская область, Каширский муниципальный район, Можайское сельское поселение, посёлок Коммуна
2	Площадь объекта ± величина погрешности определения площади (Р ± Дельта Р)	12124+/-1927 м²
3	Иные характеристики объекта	-

Раздел 2

Сведения о местоположении границ объекта					
1. Система координат: МСК - 36, зона 1					
2. Сведения о характерных точках границ объекта					
Обозначение характерных точек границ	Координаты, м		Метод определения координат характерной точки	Средняя квадратическая погрешность положения характерной точки (Mt), м	Описание обозначения точки на местности (при наличии)
	X	Y			
1	2	3	4	5	6
1	465726.39	1334198.61	Картометрический	5.00	-
2	465747.62	1334223.12	Картометрический	5.00	-
3	465781.64	1334263.71	Картометрический	5.00	-
4	465816.22	1334305.80	Картометрический	5.00	-
5	465865.07	1334367.84	Картометрический	5.00	-
6	465946.85	1334465.93	Картометрический	5.00	-
7	465993.24	1334524.12	Картометрический	5.00	-
8	466111.03	1334665.14	Картометрический	5.00	-
9	466127.97	1334686.27	Картометрический	5.00	-
10	466117.09	1334694.27	Картометрический	5.00	-
11	466099.39	1334673.40	Картометрический	5.00	-
12	465984.39	1334538.40	Картометрический	5.00	-
13	465938.18	1334480.21	Картометрический	5.00	-
14	465865.49	1334391.51	Картометрический	5.00	-
15	465805.47	1334316.37	Картометрический	5.00	-
16	465768.57	1334274.27	Картометрический	5.00	-
17	465734.39	1334232.13	Картометрический	5.00	-
18	465728.34	1334231.68	Картометрический	5.00	-
19	465666.59	1334274.45	Картометрический	5.00	-
20	465638.67	1334295.81	Картометрический	5.00	-
21	465612.70	1334308.33	Картометрический	5.00	-
22	465609.31	1334309.18	Картометрический	5.00	-
23	465596.24	1334292.95	Картометрический	5.00	-
24	465613.07	1334288.79	Картометрический	5.00	-
25	465661.34	1334260.07	Картометрический	5.00	-
26	465713.03	1334223.81	Картометрический	5.00	-
27	465715.14	1334217.51	Картометрический	5.00	-
28	465717.61	1334212.00	Картометрический	5.00	-
29	465713.23	1334206.93	Картометрический	5.00	-
1	465726.39	1334198.61	Картометрический	5.00	-

3. Сведения о характерных точках части (частей) границы объекта					
Обозначение характерных точек части границы	Координаты, м		Метод определения координат характерной точки	Средняя квадратическая погрешность положения характерной точки (Mt), м	Описание обозначения точки на местности (при наличии)
	X	Y			
1	2	3	4	5	6
Часть №					
-	-	-	-	-	-

Раздел 3

Сведения о местоположении измененных (уточненных) границ объекта							
1. Система координат: -							
2. Сведения о характерных точках границ объекта							
Обозначение характерных точек границ	Существующие координаты, м		Измененные (уточненные) координаты, м		Метод определения координат характерной точки	Средняя квадратическая погрешность положения характерной точки (Mt), м	Описание обозначения точки на местности (при наличии)
	X	Y	X	Y			
1	2	3	4	5	6	7	8
-	-	-	-	-	-	-	-
3.Сведения о характерных точках части (частей) границы объекта							
Часть №							
-	-	-	-	-	-	-	-

Раздел 4

План границ объекта

Масштаб 1:5000

Используемые условные знаки и обозначения:

границы территориальной зоны

•1 характерная точка границ территориальной зоны

Заместитель руководителя БУВО «Нормативно-проектный центр»

Подпись _____ А.В. Ромашов Дата « 09 » октября 2020 г.

Место для оттиска печати (при наличии) лица, составившего описание местоположения границ объекта

Приложение №4
к правилам землепользования и застройки
Можайского сельского поселения
Каширского муниципального района
Воронежской области

СВЕДЕНИЯ О ГРАНИЦАХ ТЕРРИТОРИАЛЬНЫХ ЗОН, СОДЕРЖАЩИЕ ГРАФИЧЕСКОЕ ОПИСАНИЕ МЕСТОПОЛОЖЕНИЯ ГРАНИЦ ТЕРРИТОРИАЛЬНЫХ ЗОН, ПЕРЕЧЕНЬ КООРДИНАТ ХАРАКТЕРНЫХ ТОЧЕК ГРАНИЦ ТЕРРИТОРИАЛЬНЫХ ЗОН ХУТОРА МИХАЛЁВСКИЙ

ОПИСАНИЕ МЕСТОПОЛОЖЕНИЯ ГРАНИЦ

Зона застройки индивидуальными жилыми домами хутора Михалёвский - Ж1/4

(наименование объекта, местоположение границ которого описано
(далее - объект)

Раздел 1

Сведения об объекте		
№ п/п	Характеристики объекта	Описание характеристик
1	2	3
1	Местоположение объекта	Воронежская область, Каширский муниципальный район, Можайское сельское поселение, хутор Михалёвский
2	Площадь объекта ± величина погрешности определения площади (Р ± Дельта Р)	223655+/-8276 м²
3	Иные характеристики объекта	-

Раздел 2

Сведения о местоположении границ объекта					
1. Система координат: МСК - 36, зона 1					
2. Сведения о характерных точках границ объекта					
Обозначение характерных точек границ	Координаты, м		Метод определения координат характерной точки	Средняя квадратическая погрешность положения характерной точки (Mt), м	Описание обозначения точки на местности (при наличии)
	X	Y			
1	2	3	4	5	6
1	473686.94	1336560.41	Картометрический	5.00	-
2	473664.65	1336601.90	Картометрический	5.00	-
3	473653.89	1336625.03	Картометрический	5.00	-
4	473579.66	1336784.75	Картометрический	5.00	-
5	473384.77	1337171.12	Картометрический	5.00	-
6	473384.25	1337188.30	Картометрический	5.00	-
7	473370.93	1337192.51	Картометрический	5.00	-
8	473360.33	1337200.46	Картометрический	5.00	-
9	473328.23	1337251.93	Картометрический	5.00	-
10	473319.10	1337253.56	Картометрический	5.00	-
11	473316.63	1337261.02	Картометрический	5.00	-
12	473308.30	1337281.35	Картометрический	5.00	-
13	473313.08	1337290.30	Картометрический	5.00	-
14	473337.56	1337299.47	Картометрический	5.00	-
15	473388.59	1337321.43	Картометрический	5.00	-
16	473382.02	1337339.31	Картометрический	5.00	-
17	473285.10	1337547.61	Картометрический	5.00	-
18	473274.54	1337569.49	Картометрический	5.00	-
19	472930.98	1337424.89	Аналитический	0.30	-
20	472901.55	1337426.77	Аналитический	0.30	-
21	472900.70	1337424.60	Картометрический	5.00	-
22	472938.83	1337234.57	Картометрический	5.00	-
23	472946.81	1337235.45	Аналитический	0.30	-
24	472964.28	1337237.37	Аналитический	0.30	-
25	472973.26	1337238.86	Аналитический	0.30	-
26	473140.42	1337301.37	Картометрический	5.00	-
27	473175.62	1337259.95	Картометрический	5.00	-
28	473203.47	1337203.69	Картометрический	5.00	-
29	473538.23	1336505.84	Картометрический	5.00	-
1	473686.94	1336560.41	Картометрический	5.00	-

3. Сведения о характерных точках части (частей) границы объекта					
Обозначение характерных точек части границы	Координаты, м		Метод определения координат характерной точки	Средняя квадратическая погрешность положения характерной точки (Mt), м	Описание обозначения точки на местности (при наличии)
	X	Y			
1	2	3	4	5	6
Часть №					
-	-	-	-	-	-

Раздел 3

Сведения о местоположении измененных (уточненных) границ объекта							
1. Система координат: -							
2. Сведения о характерных точках границ объекта							
Обозначение характерных точек границ	Существующие координаты, м		Измененные (уточненные) координаты, м		Метод определения координат характерной точки	Средняя квадратическая погрешность положения характерной точки (Mt), м	Описание обозначения точки на местности (при наличии)
	X	Y	X	Y			
1	2	3	4	5	6	7	8
-	-	-	-	-	-	-	-
3.Сведения о характерных точках части (частей) границы объекта							
Часть №							
-	-	-	-	-	-	-	-

Раздел 4

План границ объекта

Масштаб 1:5000

Используемые условные знаки и обозначения :

границы территориальной зоны

•1 характерная точка границ территориальной зоны

Заместитель руководителя БУВО «Нормативно-проектный центр»

Подпись А.В. Ромашов Дата « 09 » октября 2020 г.

Место для оттиска печати (при наличии) лица, составившего описание местоположения границ объекта

ОПИСАНИЕ МЕСТОПОЛОЖЕНИЯ ГРАНИЦ

Зона сельскохозяйственного использования в границах населенного пункта хутора Михалёвский - СХ1/4

(наименование объекта, местоположение границ которого описано (далее - объект)

Раздел 1

Сведения об объекте		
№ п/п	Характеристики объекта	Описание характеристик
1	2	3
1	Местоположение объекта	Воронежская область, Каширский муниципальный район, Можайское сельское поселение, хутор Михалёвский
2	Площадь объекта ± величина погрешности определения площади (Р ± Дельта Р)	114444+/-5920 м²
3	Иные характеристики объекта	-

Раздел 2

Сведения о местоположении границ объекта					
1. Система координат: МСК - 36, зона 1					
2. Сведения о характерных точках границ объекта					
Обозначение характерных точек границ	Координаты, м		Метод определения координат характерной точки	Средняя квадратическая погрешность положения характерной точки (Mt), м	Описание обозначения точки на местности (при наличии)
	X	Y			
1	2	3	4	5	6
1	473466.92	1336457.40	Картометрический	5.00	-
2	473502.11	1336492.58	Картометрический	5.00	-
3	473538.23	1336505.84	Картометрический	5.00	-
4	473203.47	1337203.69	Картометрический	5.00	-
5	473175.62	1337259.95	Картометрический	5.00	-
6	473140.42	1337301.37	Картометрический	5.00	-
7	472973.26	1337238.86	Аналитический	0.30	-
8	473029.07	1337223.50	Аналитический	0.30	-
9	473052.73	1337212.21	Аналитический	0.30	-
10	473076.33	1337198.76	Аналитический	0.30	-
11	473104.27	1337179.40	Аналитический	0.30	-
12	473111.60	1337172.65	Аналитический	0.30	-
13	473116.05	1337159.46	Аналитический	0.30	-
14	473119.05	1337147.61	Аналитический	0.30	-
15	473139.72	1337076.99	Аналитический	0.30	-
16	473152.33	1337026.45	Аналитический	0.30	-
17	473165.47	1336978.05	Аналитический	0.30	-
18	473166.76	1336969.89	Аналитический	0.30	-
19	473169.47	1336963.24	Аналитический	0.30	-
20	473171.36	1336955.85	Аналитический	0.30	-
21	473186.01	1336911.39	Аналитический	0.30	-
22	473192.42	1336876.55	Аналитический	0.30	-
23	473202.00	1336838.49	Аналитический	0.30	-
24	473213.13	1336801.62	Аналитический	0.30	-
25	473217.29	1336784.53	Аналитический	0.30	-
26	473228.45	1336766.35	Аналитический	0.30	-
27	473231.81	1336762.29	Аналитический	0.30	-
28	473237.76	1336760.04	Аналитический	0.30	-
29	473282.75	1336742.35	Аналитический	0.30	-
30	473304.07	1336720.72	Аналитический	0.30	-
31	473359.09	1336606.67	Аналитический	0.30	-
32	473410.45	1336508.74	Аналитический	0.30	-
33	473420.95	1336479.47	Аналитический	0.30	-

1	2	3	4	5	6
34	473429.26	1336475.10	Аналитический	2.50	-
1	473466.92	1336457.40	Картометрический	5.00	-
3. Сведения о характерных точках части (частей) границы объекта					
Обозначение характерных точек части границы	Координаты, м		Метод определения координат характерной точки	Средняя квадратическая погрешность положения характерной точки (Mt), м	Описание обозначения точки на местности (при наличии)
	X	Y			
1	2	3	4	5	6
Часть №					
-	-	-	-	-	-

Раздел 3

Сведения о местоположении измененных (уточненных) границ объекта							
1. Система координат: -							
2. Сведения о характерных точках границ объекта							
Обозначение характерных точек границ	Существующие координаты, м		Измененные (уточненные) координаты, м		Метод определения координат характерной точки	Средняя квадратическая погрешность положения характерной точки (Mt), м	Описание обозначения точки на местности (при наличии)
	X	Y	X	Y			
1	2	3	4	5	6	7	8
-	-	-	-	-	-	-	-
3.Сведения о характерных точках части (частей) границы объекта							
Часть №							
-	-	-	-	-	-	-	-

Раздел 4

План границ объекта

Масштаб 1:5000

Используемые условные знаки и обозначения:

границы территориальной зоны

•1 характерная точка границ территориальной зоны

Заместитель руководителя БУВО «Нормативно-проектный центр»

Подпись _____ А.В. Ромашов Дата « 09 » октября 2020 г.

Место для оттиска печати (при наличии) лица, составившего описание местоположения границ объекта

ОПИСАНИЕ МЕСТОПОЛОЖЕНИЯ ГРАНИЦ

Зона ритуальных объектов хутора Михалёвский – СН1/4

(наименование объекта, местоположение границ которого описано
(далее - объект)

Раздел 1

Сведения об объекте		
№ п/п	Характеристики объекта	Описание характеристик
1	2	3
1	Местоположение объекта	Воронежская область, Каширский муниципальный район, Можайское сельское поселение, хутор Михалёвский
2	Площадь объекта ± величина погрешности определения площади (Р ± Дельта Р)	8574+/-1620 м²
3	Иные характеристики объекта	-

Раздел 2

Сведения о местоположении границ объекта					
1. Система координат: МСК - 36, зона 1					
2. Сведения о характерных точках границ объекта					
Обозначение характерных точек границ	Координаты, м		Метод определения координат характерной точки	Средняя квадратическая погрешность положения характерной точки (Mt), м	Описание обозначения точки на местности (при наличии)
	X	Y			
1	2	3	4	5	6
1	473384.25	1337188.30	Картометрический	5.00	-
2	473397.20	1337204.97	Картометрический	5.00	-
3	473421.04	1337233.13	Картометрический	5.00	-
4	473388.59	1337321.43	Картометрический	5.00	-
5	473337.56	1337299.47	Картометрический	5.00	-
6	473313.08	1337290.30	Картометрический	5.00	-
7	473308.30	1337281.35	Картометрический	5.00	-
8	473316.63	1337261.02	Картометрический	5.00	-
9	473319.10	1337253.56	Картометрический	5.00	-
10	473328.23	1337251.93	Картометрический	5.00	-
11	473360.33	1337200.46	Картометрический	5.00	-
12	473370.93	1337192.51	Картометрический	5.00	-
1	473384.25	1337188.30	Картометрический	5.00	-
3. Сведения о характерных точках части (частей) границы объекта					
Обозначение характерных точек части границы	Координаты, м		Метод определения координат характерной точки	Средняя квадратическая погрешность положения характерной точки (Mt), м	Описание обозначения точки на местности (при наличии)
	X	Y			
1	2	3	4	5	6
Часть №					
-	-	-	-	-	-

Раздел 3

Сведения о местоположении измененных (уточненных) границ объекта							
1. Система координат: -							
2. Сведения о характерных точках границ объекта							
Обозначение характерных точек границ	Существующие координаты, м		Измененные (уточненные) координаты, м		Метод определения координат характерной точки	Средняя квадратическая погрешность положения характерной точки (Mt), м	Описание обозначения точки на местности (при наличии)
	X	Y	X	Y			
1	2	3	4	5	6	7	8
-	-	-	-	-	-	-	-
3.Сведения о характерных точках части (частей) границы объекта							
Часть №							
-	-	-	-	-	-	-	-

Раздел 4

План границ объекта

Масштаб 1:5000

Используемые условные знаки и обозначения:

	границы территориальной зоны
•1	характерная точка границ территориальной зоны

Заместитель руководителя БУВО «Нормативно-проектный центр»

Подпись _____ А.В. Ромашов Дата « 09 » октября 2020 г.

Место для оттиска печати (при наличии) лица, составившего описание местоположения границ объекта

Приложение №5
к правилам землепользования и застройки
Можайского сельского поселения
Каширского муниципального района
Воронежской области

СВЕДЕНИЯ О ГРАНИЦАХ ТЕРРИТОРИАЛЬНЫХ ЗОН, СОДЕРЖАЩИЕ ГРАФИЧЕСКОЕ ОПИСАНИЕ МЕСТОПОЛОЖЕНИЯ ГРАНИЦ ТЕРРИТОРИАЛЬНЫХ ЗОН, ПЕРЕЧЕНЬ КООРДИНАТ ХАРАКТЕРНЫХ ТОЧЕК ГРАНИЦ ТЕРРИТОРИАЛЬНЫХ ЗОН ПОСЁЛКА СТЕПНОЙ

ОПИСАНИЕ МЕСТОПОЛОЖЕНИЯ ГРАНИЦ

Зона застройки индивидуальными жилыми домами посёлка Степной - Ж1/5

(наименование объекта, местоположение границ которого описано
(далее - объект)

Раздел 1

Сведения об объекте		
№ п/п	Характеристики объекта	Описание характеристик
1	2	3
1	Местоположение объекта	Воронежская область, Каширский муниципальный район, Можайское сельское поселение, посёлок Степной
2	Площадь объекта ± величина погрешности определения площади (Р ± Дельта Р)	643002+/-14033 м²
3	Иные характеристики объекта	-

Раздел 2

Сведения о местоположении границ объекта					
1. Система координат: МСК - 36, зона 1					
2. Сведения о характерных точках границ объекта					
Обозначение характерных точек границ	Координаты, м		Метод определения координат характерной точки	Средняя квадратическая погрешность положения характерной точки (Mt), м	Описание обозначения точки на местности (при наличии)
	X	Y			
1	2	3	4	5	6
1	471347.80	1336727.68	Аналитический	0.50	-
2	471321.45	1336869.51	Картометрический	5.00	-
3	471314.65	1336909.15	Картометрический	5.00	-
4	471308.41	1336912.95	Картометрический	5.00	-
5	471307.05	1336920.84	Картометрический	5.00	-
6	471311.85	1336928.61	Картометрический	5.00	-
7	471310.43	1336938.95	Картометрический	5.00	-
8	471300.84	1336963.67	Картометрический	5.00	-
9	471297.93	1336966.90	Картометрический	5.00	-
10	471294.41	1336966.50	Картометрический	5.00	-
11	471287.88	1336965.21	Картометрический	5.00	-
12	471285.39	1336976.06	Картометрический	5.00	-
13	471291.10	1336979.56	Картометрический	5.00	-
14	471293.21	1336982.19	Картометрический	5.00	-
15	471293.25	1336986.05	Картометрический	5.00	-
16	471286.62	1337004.25	Аналитический	0.50	-
17	471204.63	1336967.54	Картометрический	5.00	-
18	471151.18	1337062.55	Картометрический	5.00	-
19	471138.53	1337116.17	Картометрический	5.00	-
20	471066.95	1337138.54	Картометрический	5.00	-
21	471094.96	1337152.35	Картометрический	5.00	-
22	471015.56	1337135.69	Картометрический	5.00	-
23	471013.53	1337143.08	Картометрический	5.00	-
24	471006.00	1337169.16	Картометрический	5.00	-
25	471020.97	1337173.03	Картометрический	5.00	-
26	471011.96	1337208.75	Картометрический	5.00	-
27	471044.88	1337217.38	Картометрический	5.00	-
28	471043.31	1337223.22	Картометрический	5.00	-
29	471085.15	1337234.17	Картометрический	5.00	-
30	471123.84	1337244.90	Картометрический	5.00	-
31	471127.71	1337259.29	Картометрический	5.00	-
32	471117.16	1337283.62	Картометрический	5.00	-
33	471096.39	1337305.14	Картометрический	5.00	-

1	2	3	4	5	6
34	471059.71	1337337.16	Картометрический	5.00	-
35	471036.82	1337354.55	Картометрический	5.00	-
36	471001.36	1337381.08	Картометрический	5.00	-
37	470965.17	1337506.88	Картометрический	5.00	-
38	470956.66	1337516.41	Картометрический	5.00	-
39	470886.28	1337507.15	Картометрический	5.00	-
40	470808.80	1337478.19	Картометрический	5.00	-
41	470804.62	1337490.04	Картометрический	5.00	-
42	470743.56	1337532.82	Картометрический	5.00	-
43	470462.05	1337419.61	Картометрический	5.00	-
44	470429.40	1337387.59	Картометрический	5.00	-
45	470403.45	1337391.04	Картометрический	5.00	-
46	470313.20	1337352.34	Аналитический	2.50	-
47	470464.04	1337037.02	Аналитический	0.30	-
48	470577.15	1337089.56	Картометрический	5.00	-
49	470583.49	1337068.21	Картометрический	5.00	-
50	470474.03	1337005.69	Картометрический	5.00	-
51	470507.33	1336907.58	Картометрический	5.00	-
52	470509.63	1336901.65	Картометрический	5.00	-
53	470511.26	1336896.00	Картометрический	5.00	-
54	470633.08	1336537.07	Аналитический	2.50	-
55	470634.90	1336526.06	Картометрический	5.00	-
56	470683.63	1336506.80	Картометрический	5.00	-
57	470712.71	1336508.28	Картометрический	5.00	-
58	470775.34	1336507.26	Картометрический	5.00	-
59	471066.69	1336514.40	Картометрический	5.00	-
60	471177.33	1336515.67	Картометрический	5.00	-
61	471170.27	1336552.85	Картометрический	5.00	-
62	471157.72	1336618.94	Картометрический	5.00	-
63	471194.14	1336633.74	Картометрический	5.00	-
1	471347.80	1336727.68	Аналитический	0.50	-
64	470873.89	1337177.75	Картометрический	5.00	-
65	470839.18	1337325.46	Картометрический	5.00	-
66	470803.51	1337314.33	Картометрический	5.00	-
67	470668.84	1337272.37	Картометрический	5.00	-
68	470720.34	1337137.82	Картометрический	5.00	-
64	470873.89	1337177.75	Картометрический	5.00	-

3. Сведения о характерных точках части (частей) границы объекта					
Обозначение характерных точек части границы	Координаты, м		Метод определения координат характерной точки	Средняя квадратическая погрешность положения характерной точки (Mt), м	Описание обозначения точки на местности (при наличии)
	X	Y			
1	2	3	4	5	6
Часть №					
-	-	-	-	-	-

Раздел 3

Сведения о местоположении измененных (уточненных) границ объекта							
1. Система координат: -							
2. Сведения о характерных точках границ объекта							
Обозначение характерных точек границ	Существующие координаты, м		Измененные (уточненные) координаты, м		Метод определения координат характерной точки	Средняя квадратическая погрешность положения характерной точки (Mt), м	Описание обозначения точки на местности (при наличии)
	X	Y	X	Y			
1	2	3	4	5	6	7	8
-	-	-	-	-	-	-	-
3.Сведения о характерных точках части (частей) границы объекта							
Часть №							
-	-	-	-	-	-	-	-

Раздел 4

План границ объекта

Масштаб 1:5000

Используемые условные знаки и обозначения :

границы территориальной зоны

•1 характерная точка границ территориальной зоны

Заместитель руководителя БУВО «Нормативно-проектный центр»

Подпись А.В. Ромашов Дата « 09 » октября 2020 г.

Место для оттиска печати (при наличии) лица, составившего описание местоположения границ объекта

ОПИСАНИЕ МЕСТОПОЛОЖЕНИЯ ГРАНИЦ

Общественно-деловая зона посёлка Степной - ОД/5

(наименование объекта, местоположение границ которого описано
(далее - объект)

Раздел 1

Сведения об объекте		
№ п/п	Характеристики объекта	Описание характеристик
1	2	3
1	Местоположение объекта	Воронежская область, Каширский муниципальный район, Можайское сельское поселение, посёлок Степной
2	Площадь объекта ± величина погрешности определения площади (Р ± Дельта Р)	9022+/-1662 м²
3	Иные характеристики объекта	-

Раздел 2

Сведения о местоположении границ объекта					
1. Система координат: МСК - 36, зона 1					
2. Сведения о характерных точках границ объекта					
Обозначение характерных точек границ	Координаты, м		Метод определения координат характерной точки	Средняя квадратическая погрешность положения характерной точки (Mt), м	Описание обозначения точки на местности (при наличии)
	X	Y			
1	2	3	4	5	6
1	471135.24	1337172.20	Картометрический	5.00	-
2	471119.13	1337227.40	Картометрический	5.00	-
3	471123.84	1337244.90	Картометрический	5.00	-
4	471085.15	1337234.17	Картометрический	5.00	-
5	471043.31	1337223.22	Картометрический	5.00	-
6	471044.88	1337217.38	Картометрический	5.00	-
7	471011.96	1337208.75	Картометрический	5.00	-
8	471020.97	1337173.03	Картометрический	5.00	-
9	471006.00	1337169.16	Картометрический	5.00	-
10	471013.53	1337143.08	Картометрический	5.00	-
11	471015.56	1337135.69	Картометрический	5.00	-
12	471094.96	1337152.35	Картометрический	5.00	-
1	471135.24	1337172.20	Картометрический	5.00	-
3. Сведения о характерных точках части (частей) границы объекта					
Обозначение характерных точек части границы	Координаты, м		Метод определения координат характерной точки	Средняя квадратическая погрешность положения характерной точки (Mt), м	Описание обозначения точки на местности (при наличии)
	X	Y			
1	2	3	4	5	6
Часть №					
-	-	-	-	-	-

Раздел 3

Сведения о местоположении измененных (уточненных) границ объекта							
1. Система координат: -							
2. Сведения о характерных точках границ объекта							
Обозначение характерных точек границ	Существующие координаты, м		Измененные (уточненные) координаты, м		Метод определения координат характерной точки	Средняя квадратическая погрешность положения характерной точки (Mt), м	Описание обозначения точки на местности (при наличии)
	X	Y	X	Y			
1	2	3	4	5	6	7	8
-	-	-	-	-	-	-	-
3.Сведения о характерных точках части (частей) границы объекта							
Часть №							
-	-	-	-	-	-	-	-

Раздел 4

План границ объекта

Масштаб 1:5000

Используемые условные знаки и обозначения:

границы территориальной зоны

•1 характерная точка границ территориальной зоны

Заместитель руководителя БУВО «Нормативно-проектный центр»

Подпись _____ А.В. Ромашов Дата « 09 » октября 2020 г.

Место для оттиска печати (при наличии) лица, составившего описание местоположения границ объекта

ОПИСАНИЕ МЕСТОПОЛОЖЕНИЯ ГРАНИЦ

Зона улиц, дорог, инженерной и транспортной инфраструктуры посёлка Степной - ИТ1/5

(наименование объекта, местоположение границ которого описано
(далее - объект)

Раздел 1

Сведения об объекте		
№ п/п	Характеристики объекта	Описание характеристик
1	2	3
1	Местоположение объекта	Воронежская область, Каширский муниципальный район, Можайское сельское поселение, посёлок Степной
2	Площадь объекта ± величина погрешности определения площади (Р ± Дельта Р)	3861+/-1087 м²
3	Иные характеристики объекта	-

Раздел 2

Сведения о местоположении границ объекта					
1. Система координат: МСК - 36, зона 1					
2. Сведения о характерных точках границ объекта					
Обозначение характерных точек границ	Координаты, м		Метод определения координат характерной точки	Средняя квадратическая погрешность положения характерной точки (Mt), м	Описание обозначения точки на местности (при наличии)
	X	Y			
1	2	3	4	5	6
1	471357.38	1336731.86	Аналитический	0.50	-
2	471354.99	1336744.61	Аналитический	0.50	-
3	471331.13	1336887.46	Аналитический	0.50	-
4	471306.98	1337013.36	Аналитический	0.50	-
5	471286.62	1337004.25	Аналитический	0.50	-
6	471293.25	1336986.05	Картометрический	5.00	-
7	471293.21	1336982.19	Картометрический	5.00	-
8	471291.10	1336979.56	Картометрический	5.00	-
9	471285.39	1336976.06	Картометрический	5.00	-
10	471287.88	1336965.21	Картометрический	5.00	-
11	471294.41	1336966.50	Картометрический	5.00	-
12	471297.93	1336966.90	Картометрический	5.00	-
13	471300.84	1336963.67	Картометрический	5.00	-
14	471310.43	1336938.95	Картометрический	5.00	-
15	471311.85	1336928.61	Картометрический	5.00	-
16	471307.05	1336920.84	Картометрический	5.00	-
17	471308.41	1336912.95	Картометрический	5.00	-
18	471314.65	1336909.15	Картометрический	5.00	-
19	471321.45	1336869.51	Картометрический	5.00	-
20	471347.80	1336727.68	Аналитический	0.50	-
1	471357.38	1336731.86	Аналитический	0.50	-
3. Сведения о характерных точках части (частей) границы объекта					
Обозначение характерных точек части границы	Координаты, м		Метод определения координат характерной точки	Средняя квадратическая погрешность положения характерной точки (Mt), м	Описание обозначения точки на местности (при наличии)
	X	Y			
1	2	3	4	5	6
Часть №					
-	-	-	-	-	-

Раздел 3

Сведения о местоположении измененных (уточненных) границ объекта							
1. Система координат: -							
2. Сведения о характерных точках границ объекта							
Обозначение характерных точек границ	Существующие координаты, м		Измененные (уточненные) координаты, м		Метод определения координат характерной точки	Средняя квадратическая погрешность положения характерной точки (Mt), м	Описание обозначения точки на местности (при наличии)
	X	Y	X	Y			
1	2	3	4	5	6	7	8
-	-	-	-	-	-	-	-
3.Сведения о характерных точках части (частей) границы объекта							
Часть №							
-	-	-	-	-	-	-	-

Раздел 4

План границ объекта



Масштаб 1:5000

Используемые условные знаки и обозначения:

границы территориальной зоны

•1 характерная точка границ территориальной зоны

Заместитель руководителя БУВО «Нормативно-проектный центр»

Подпись _____ А.В. Ромашов Дата « 09 » октября 2020 г.

Место для оттиска печати (при наличии) лица, составившего описание местоположения границ объекта

ОПИСАНИЕ МЕСТОПОЛОЖЕНИЯ ГРАНИЦ

Зона рекреационного назначения - объектов отдыха посёлка Степной - Р1/5

(наименование объекта, местоположение границ которого описано
(далее - объект)

Раздел 1

Сведения об объекте		
№ п/п	Характеристики объекта	Описание характеристик
1	2	3
1	Местоположение объекта	Воронежская область, Каширский муниципальный район, Можайское сельское поселение, посёлок Степной
2	Площадь объекта ± величина погрешности определения площади (Р ± Дельта Р)	24859+/-2759 м²
3	Иные характеристики объекта	-

Раздел 2

Сведения о местоположении границ объекта					
1. Система координат: МСК - 36, зона 1					
2. Сведения о характерных точках границ объекта					
Обозначение характерных точек границ	Координаты, м		Метод определения координат характерной точки	Средняя квадратическая погрешность положения характерной точки (Mt), м	Описание обозначения точки на местности (при наличии)
	X	Y			
1	2	3	4	5	6
1	470873.89	1337177.75	Картометрический	5.00	-
2	470839.18	1337325.46	Картометрический	5.00	-
3	470803.51	1337314.33	Картометрический	5.00	-
4	470668.84	1337272.37	Картометрический	5.00	-
5	470720.34	1337137.82	Картометрический	5.00	-
1	470873.89	1337177.75	Картометрический	5.00	-
3. Сведения о характерных точках части (частей) границы объекта					
Обозначение характерных точек части границы	Координаты, м		Метод определения координат характерной точки	Средняя квадратическая погрешность положения характерной точки (Mt), м	Описание обозначения точки на местности (при наличии)
	X	Y			
1	2	3	4	5	6
Часть №					
-	-	-	-	-	-

Раздел 3

Сведения о местоположении измененных (уточненных) границ объекта							
1. Система координат: -							
2. Сведения о характерных точках границ объекта							
Обозначение характерных точек границ	Существующие координаты, м		Измененные (уточненные) координаты, м		Метод определения координат характерной точки	Средняя квадратическая погрешность положения характерной точки (Mt), м	Описание обозначения точки на местности (при наличии)
	X	Y	X	Y			
1	2	3	4	5	6	7	8
-	-	-	-	-	-	-	-
3.Сведения о характерных точках части (частей) границы объекта							
Часть №							
-	-	-	-	-	-	-	-

Раздел 4

План границ объекта

Масштаб 1:5000

Используемые условные знаки и обозначения:

границы территориальной зоны

•1 характерная точка границ территориальной зоны

Заместитель руководителя БУВО «Нормативно-проектный центр»

Подпись _____ А.В. Ромашов Дата « 09 » октября 2020 г.

Место для оттиска печати (при наличии) лица, составившего описание местоположения границ объекта

ОПИСАНИЕ МЕСТОПОЛОЖЕНИЯ ГРАНИЦ

Зона туристической и санаторно-курортной деятельности посёлка Степной - Р2/5

(наименование объекта, местоположение границ которого описано
(далее - объект)

Раздел 1

Сведения об объекте		
№ п/п	Характеристики объекта	Описание характеристик
1	2	3
1	Местоположение объекта	Воронежская область, Каширский муниципальный район, Можайское сельское поселение, посёлок Степной
2	Площадь объекта ± величина погрешности определения площади (Р ± Дельта Р)	61291+/-4332 м²
3	Иные характеристики объекта	-

Раздел 2

Сведения о местоположении границ объекта					
1. Система координат: МСК - 36, зона 1					
2. Сведения о характерных точках границ объекта					
Обозначение характерных точек границ	Координаты, м		Метод определения координат характерной точки	Средняя квадратическая погрешность положения характерной точки (Mt), м	Описание обозначения точки на местности (при наличии)
	X	Y			
1	2	3	4	5	6
1	470921.65	1337567.12	Картометрический	5.00	-
2	470876.93	1337642.51	Аналитический	2.50	-
3	470776.26	1337895.13	Аналитический	2.50	-
4	470624.02	1337834.50	Картометрический	5.00	-
5	470743.56	1337532.82	Картометрический	5.00	-
6	470804.62	1337490.04	Картометрический	5.00	-
1	470921.65	1337567.12	Картометрический	5.00	-
3. Сведения о характерных точках части (частей) границы объекта					
Обозначение характерных точек части границы	Координаты, м		Метод определения координат характерной точки	Средняя квадратическая погрешность положения характерной точки (Mt), м	Описание обозначения точки на местности (при наличии)
	X	Y			
1	2	3	4	5	6
Часть №					
-	-	-	-	-	-

Раздел 3

Сведения о местоположении измененных (уточненных) границ объекта							
1. Система координат: -							
2. Сведения о характерных точках границ объекта							
Обозначение характерных точек границ	Существующие координаты, м		Измененные (уточненные) координаты, м		Метод определения координат характерной точки	Средняя квадратическая погрешность положения характерной точки (Mt), м	Описание обозначения точки на местности (при наличии)
	X	Y	X	Y			
1	2	3	4	5	6	7	8
-	-	-	-	-	-	-	-
3.Сведения о характерных точках части (частей) границы объекта							
Часть №							
-	-	-	-	-	-	-	-

Раздел 4

План границ объекта

Масштаб 1:5000

Используемые условные знаки и обозначения:

границы территориальной зоны

•1 характерная точка границ территориальной зоны

Заместитель руководителя БУВО «Нормативно-проектный центр»

Подпись _____ А.В. Ромашов Дата « 09 » октября 2020 г.

Место для оттиска печати (при наличии) лица, составившего описание местоположения границ объекта

Приложение №6
к правилам землепользования и застройки
Можайского сельского поселения
Каширского муниципального района
Воронежской области

СВЕДЕНИЯ О ГРАНИЦАХ ТЕРРИТОРИАЛЬНЫХ ЗОН, СОДЕРЖАЩИЕ ГРАФИЧЕСКОЕ ОПИСАНИЕ МЕСТОПОЛОЖЕНИЯ ГРАНИЦ ТЕРРИТОРИАЛЬНЫХ ЗОН, ПЕРЕЧЕНЬ КООРДИНАТ ХАРАКТЕРНЫХ ТОЧЕК ГРАНИЦ ТЕРРИТОРИАЛЬНЫХ ЗОН, РАСПОЛОЖЕННЫХ ЗА ГРАНИЦАМИ НАСЕЛЕННЫХ ПУНКТОВ НА ТЕРРИТОРИИ МОЖАЙСКОГО СЕЛЬСКОГО ПОСЕЛЕНИЯ

ОПИСАНИЕ МЕСТОПОЛОЖЕНИЯ ГРАНИЦ

Зона улиц, дорог, инженерной и транспортной инфраструктуры за границами населенных пунктов - ИТ1

(наименование объекта, местоположение границ которого описано (далее - объект)

Раздел 1

Сведения об объекте		
№ п/п	Характеристики объекта	Описание характеристик
1	2	3
1	Местоположение объекта	Воронежская область, Каширский муниципальный район, Можайское сельское поселение
2	Площадь объекта ± величина погрешности определения площади (Р ± Дельта Р)	2085801+/-25274 м²
3	Иные характеристики объекта	-

Раздел 2

Сведения о местоположении границ объекта					
1. Система координат: МСК - 36, зона 1					
2. Сведения о характерных точках границ объекта					
Обозначение характерных точек границ	Координаты, м		Метод определения координат характерной точки	Средняя квадратическая погрешность положения характерной точки (Mt), м	Описание обозначения точки на местности (при наличии)
	X	Y			
1	2	3	4	5	6
1	479781.82	1327542.78	Картометрический	5.00	-
2	479789.88	1327567.10	Картометрический	5.00	-
3	479777.01	1327572.30	Картометрический	5.00	-
4	479702.63	1327603.29	Аналитический	0.30	-
5	479705.55	1327610.37	Аналитический	0.30	-
6	479714.02	1327637.57	Аналитический	2.50	-
7	479697.91	1327641.43	Аналитический	2.50	-
8	479697.77	1327641.46	Картометрический	5.00	-
9	479697.93	1327642.38	Картометрический	5.00	-
10	479476.44	1327730.26	Аналитический	0.10	-
11	479314.90	1327778.52	Аналитический	0.10	-
12	478773.88	1327892.31	Аналитический	0.10	-
13	478755.89	1327904.89	Аналитический	2.50	-
14	478743.83	1327980.62	Аналитический	2.50	-
15	478727.73	1327978.40	Аналитический	2.50	-
16	478739.49	1327899.92	Аналитический	2.50	-
17	478699.71	1327909.08	Аналитический	2.50	-
18	478423.70	1327974.66	Аналитический	2.50	-
19	478394.60	1327984.82	Аналитический	2.50	-
20	478372.54	1327975.51	Аналитический	2.50	-
21	478381.61	1327943.89	Аналитический	2.50	-
22	478337.87	1327961.66	Аналитический	2.50	-
23	478341.82	1327987.31	Аналитический	2.50	-
24	478333.44	1328008.14	Аналитический	0.30	-
25	477787.99	1328222.23	Аналитический	0.30	-
26	477768.82	1328251.63	Аналитический	2.50	-
27	477733.68	1328311.99	Аналитический	2.50	-
28	477694.72	1328383.81	Аналитический	2.50	-
29	477673.14	1328421.43	Аналитический	2.50	-
30	477645.94	1328478.67	Аналитический	2.50	-
31	477622.78	1328531.94	Аналитический	0.10	-
32	477615.39	1328550.19	Аналитический	0.10	-

1	2	3	4	5	6
33	477596.20	1328598.19	Аналитический	0.10	-
34	477585.24	1328621.96	Аналитический	0.10	-
35	477579.42	1328636.44	Аналитический	0.10	-
36	477574.10	1328648.31	Аналитический	0.10	-
37	477567.37	1328665.46	Аналитический	0.10	-
38	477443.50	1328990.60	Аналитический	0.10	-
39	477337.34	1329263.34	Аналитический	0.50	-
40	477246.34	1329503.56	Аналитический	0.50	-
41	477172.10	1329697.18	Аналитический	0.50	-
42	477168.07	1329712.26	Аналитический	0.50	-
43	477168.49	1329726.62	Аналитический	0.50	-
44	477174.50	1329741.97	Аналитический	0.50	-
45	477194.33	1329794.39	Аналитический	0.50	-
46	477225.55	1329843.83	Аналитический	0.50	-
47	477341.44	1330037.42	Аналитический	0.50	-
48	477475.26	1330275.48	Аналитический	0.50	-
49	477639.76	1330574.53	Аналитический	0.50	-
50	477770.30	1330821.03	Аналитический	0.50	-
51	477977.93	1331208.42	Аналитический	0.50	-
52	478151.87	1331525.56	Аналитический	0.50	-
53	478283.99	1331770.47	Аналитический	0.50	-
54	478457.70	1332079.25	Аналитический	0.50	-
55	478671.60	1332459.20	Аналитический	0.50	-
56	478720.38	1332555.25	Аналитический	0.50	-
57	478700.39	1332572.47	Аналитический	0.50	-
58	478651.79	1332480.72	Аналитический	0.50	-
59	478643.62	1332489.24	Аналитический	0.50	-
60	478429.55	1332097.94	Аналитический	0.50	-
61	478254.38	1331784.85	Аналитический	0.50	-
62	478129.13	1331542.41	Аналитический	0.50	-
63	477974.58	1331258.63	Аналитический	0.50	-
64	477748.94	1330836.70	Аналитический	0.50	-
65	477612.19	1330589.18	Аналитический	0.50	-
66	477452.08	1330290.29	Аналитический	0.50	-
67	477221.57	1329868.80	Аналитический	0.50	-
68	477180.87	1329802.35	Аналитический	0.50	-
69	477162.34	1329754.49	Аналитический	0.50	-
70	477158.62	1329747.00	Аналитический	0.50	-
71	477155.94	1329744.41	Аналитический	0.50	-
72	477154.17	1329744.81	Аналитический	0.50	-
73	477148.37	1329759.81	Аналитический	0.50	-
74	476699.66	1330943.00	Аналитический	0.50	-
75	476664.79	1331014.87	Аналитический	0.50	-
76	476642.06	1331052.91	Аналитический	0.50	-
77	476616.64	1331086.57	Аналитический	0.50	-
78	476577.96	1331112.98	Аналитический	0.50	-

1	2	3	4	5	6
79	476217.85	1331306.57	Аналитический	0.50	-
80	476208.12	1331291.54	Аналитический	0.50	-
81	476381.10	1331200.07	Аналитический	0.50	-
82	476572.14	1331099.25	Аналитический	0.50	-
83	476606.46	1331076.35	Аналитический	0.50	-
84	476630.57	1331045.73	Аналитический	0.50	-
85	476651.88	1331007.51	Аналитический	0.50	-
86	476685.39	1330933.77	Аналитический	0.50	-
87	477130.81	1329755.02	Аналитический	0.50	-
88	477151.30	1329701.55	Аналитический	0.50	-
89	477226.79	1329498.37	Аналитический	0.50	-
90	477317.32	1329253.39	Аналитический	0.50	-
91	477420.63	1328980.96	Аналитический	0.50	-
92	477557.77	1328642.29	Аналитический	0.50	-
93	477561.39	1328627.95	Аналитический	0.30	-
94	477564.96	1328618.10	Аналитический	0.30	-
95	477576.61	1328585.99	Аналитический	0.30	-
96	477591.79	1328543.60	Аналитический	0.30	-
97	477605.21	1328505.89	Аналитический	0.30	-
98	477610.34	1328490.18	Аналитический	0.30	-
99	477615.46	1328474.53	Аналитический	0.30	-
100	477620.43	1328451.68	Аналитический	0.30	-
101	477621.20	1328424.47	Аналитический	0.30	-
102	477617.85	1328396.56	Аналитический	0.30	-
103	477608.96	1328367.20	Аналитический	0.30	-
104	477597.88	1328346.19	Аналитический	0.30	-
105	477582.60	1328327.85	Аналитический	0.30	-
106	477566.56	1328312.96	Аналитический	0.30	-
107	477546.69	1328300.35	Аналитический	0.30	-
108	477538.05	1328296.65	Аналитический	0.30	-
109	477318.46	1328358.65	Аналитический	0.30	-
110	476964.89	1328460.25	Аналитический	0.30	-
111	476900.88	1328484.64	Аналитический	0.30	-
112	476685.73	1328547.77	Аналитический	0.30	-
113	475454.61	1328900.18	Аналитический	0.30	-
114	475405.54	1328913.71	Аналитический	2.50	-
115	475410.28	1328929.16	Аналитический	0.10	-
116	475420.25	1328961.64	Аналитический	0.10	-
117	475415.65	1328962.57	Аналитический	0.10	-
118	475428.66	1329011.52	Аналитический	0.10	-
119	475372.87	1329029.15	Аналитический	0.10	-
120	475352.67	1328953.23	Аналитический	0.10	-
121	475365.07	1328949.37	Аналитический	0.10	-
122	475362.68	1328934.19	Аналитический	2.50	-
123	475338.03	1328942.98	Аналитический	2.50	-
124	475299.67	1328945.39	Аналитический	0.30	-

1	2	3	4	5	6
125	474827.23	1329026.16	Аналитический	0.30	-
126	474778.99	1329030.88	Аналитический	0.30	-
127	474212.88	1329129.14	Аналитический	0.30	-
128	474203.72	1329139.08	Аналитический	0.30	-
129	474188.02	1329159.78	Аналитический	0.30	-
130	474166.13	1329201.69	Аналитический	0.30	-
131	474158.54	1329214.99	Аналитический	0.30	-
132	474148.10	1329226.85	Аналитический	0.30	-
133	474134.81	1329236.35	Аналитический	0.30	-
134	474124.36	1329241.57	Аналитический	0.30	-
135	474107.75	1329246.32	Аналитический	0.30	-
136	474091.14	1329247.27	Аналитический	0.30	-
137	474075.00	1329244.90	Аналитический	0.30	-
138	474059.94	1329239.73	Аналитический	0.30	-
139	474058.39	1329239.20	Аналитический	0.30	-
140	474042.72	1329228.76	Аналитический	0.30	-
141	474034.18	1329219.27	Аналитический	0.30	-
142	474022.78	1329202.18	Аналитический	0.30	-
143	474012.33	1329179.01	Аналитический	0.30	-
144	474006.26	1329165.56	Аналитический	0.30	-
145	474020.08	1329163.00	Аналитический	0.30	-
146	474014.26	1329146.10	Аналитический	0.30	-
147	473999.46	1329148.39	Аналитический	0.30	-
148	473998.63	1329146.26	Аналитический	0.30	-
149	473999.86	1329137.69	Аналитический	0.30	-
150	474005.61	1329136.19	Аналитический	0.30	-
151	474004.14	1329131.59	Аналитический	0.30	-
152	474002.65	1329125.75	Картометрический	5.00	-
153	473991.62	1329100.53	Картометрический	5.00	-
154	474206.42	1329066.38	Картометрический	5.00	-
155	474933.80	1328943.44	Картометрический	5.00	-
156	475350.06	1328872.25	Картометрический	5.00	-
157	475912.74	1328711.14	Картометрический	5.00	-
158	476947.58	1328408.55	Картометрический	5.00	-
159	477586.77	1328221.16	Картометрический	5.00	-
160	477730.36	1328175.88	Картометрический	5.00	-
161	477871.33	1328131.43	Картометрический	5.00	-
162	477929.76	1328111.61	Картометрический	5.00	-
163	478305.56	1327945.94	Картометрический	5.00	-
164	478366.51	1327921.87	Картометрический	5.00	-
165	478811.15	1327822.72	Картометрический	5.00	-
166	479234.36	1327740.83	Картометрический	5.00	-
167	479373.33	1327706.07	Картометрический	5.00	-
168	479433.46	1327683.74	Картометрический	5.00	-
169	479594.77	1327619.66	Картометрический	5.00	-
1	479781.82	1327542.78	Картометрический	5.00	-

1	2	3	4	5	6
170	474425.34	1333098.22	Картометрический	5.00	-
171	474428.83	1333099.69	Картометрический	5.00	-
172	474440.00	1333104.41	Картометрический	5.00	-
173	474445.52	1333106.74	Картометрический	5.00	-
174	474440.30	1333110.52	Картометрический	5.00	-
175	474413.15	1333128.75	Картометрический	5.00	-
176	474319.17	1333188.91	Картометрический	5.00	-
177	474232.94	1333242.47	Аналитический	0.30	-
178	474000.63	1333403.13	Аналитический	0.30	-
179	473985.59	1333418.86	Картометрический	5.00	-
180	473864.45	1333511.17	Картометрический	5.00	-
181	473685.76	1333639.84	Картометрический	5.00	-
182	473441.61	1333814.31	Картометрический	5.00	-
183	473332.06	1333892.45	Картометрический	5.00	-
184	473311.27	1333913.10	Картометрический	5.00	-
185	473289.95	1333938.69	Картометрический	5.00	-
186	473270.23	1333972.54	Картометрический	5.00	-
187	473241.67	1334023.00	Картометрический	5.00	-
188	473178.98	1334139.69	Картометрический	5.00	-
189	473043.29	1334397.11	Картометрический	5.00	-
190	472987.82	1334489.54	Картометрический	5.00	-
191	472920.29	1334588.69	Аналитический	0.30	-
192	472519.18	1335328.88	Аналитический	0.30	-
193	472500.03	1335379.89	Картометрический	5.00	-
194	472481.36	1335426.43	Картометрический	5.00	-
195	472474.30	1335450.12	Картометрический	5.00	-
196	472469.79	1335458.22	Картометрический	5.00	-
197	472463.97	1335458.06	Картометрический	5.00	-
198	472457.08	1335455.58	Картометрический	5.00	-
199	472439.71	1335446.42	Картометрический	5.00	-
200	472437.52	1335441.85	Картометрический	5.00	-
201	472439.94	1335434.60	Картометрический	5.00	-
202	472449.70	1335419.21	Картометрический	5.00	-
203	472474.89	1335368.65	Аналитический	0.30	-
204	473002.81	1334394.43	Аналитический	0.30	-
205	473017.16	1334369.64	Аналитический	0.30	-
206	473276.38	1333895.93	Аналитический	0.30	-
207	474300.76	1333168.29	Аналитический	0.30	-
208	474345.74	1333142.97	Картометрический	5.00	-
209	474365.54	1333131.49	Картометрический	5.00	-
210	474377.02	1333125.16	Картометрический	5.00	-
211	474389.94	1333118.27	Картометрический	5.00	-
212	474402.25	1333111.10	Картометрический	5.00	-
213	474420.71	1333101.55	Картометрический	5.00	-
170	474425.34	1333098.22	Картометрический	5.00	-

1	2	3	4	5	6
214	472453.90	1335485.92	Аналитический	0.50	-
215	472453.92	1335495.72	Аналитический	0.50	-
216	472440.67	1335516.47	Аналитический	0.50	-
217	472395.89	1335596.86	Аналитический	0.50	-
218	472323.10	1335727.93	Аналитический	0.50	-
219	472243.92	1335875.66	Аналитический	0.50	-
220	472139.65	1336068.39	Аналитический	0.50	-
221	471929.80	1336472.10	Аналитический	0.50	-
222	471908.04	1336506.63	Аналитический	0.50	-
223	471898.08	1336519.16	Аналитический	0.50	-
224	471884.54	1336533.86	Аналитический	0.50	-
225	471872.84	1336544.53	Аналитический	0.50	-
226	471854.60	1336552.10	Аналитический	0.50	-
227	471833.61	1336554.51	Аналитический	0.50	-
228	471700.84	1336550.78	Аналитический	0.50	-
229	471455.39	1336541.96	Аналитический	0.50	-
230	471434.95	1336543.23	Аналитический	0.50	-
231	471422.49	1336546.06	Аналитический	0.50	-
232	471413.98	1336558.84	Аналитический	0.50	-
233	471405.46	1336574.59	Аналитический	0.50	-
234	471375.72	1336731.15	Аналитический	0.50	-
235	471350.03	1336878.74	Аналитический	0.50	-
236	471310.85	1337014.16	Аналитический	0.50	-
237	471284.46	1337070.37	Аналитический	0.50	-
238	471256.56	1337112.90	Аналитический	0.50	-
239	471249.15	1337123.97	Аналитический	0.50	-
240	471240.00	1337133.92	Аналитический	0.50	-
241	471217.71	1337142.11	Аналитический	0.50	-
242	471155.32	1337150.09	Аналитический	0.50	-
243	471096.34	1337151.29	Аналитический	0.50	-
244	471095.61	1337133.24	Аналитический	0.50	-
245	471153.39	1337130.83	Аналитический	0.50	-
246	471211.62	1337123.45	Аналитический	0.50	-
247	471228.02	1337115.18	Аналитический	0.50	-
248	471235.72	1337109.17	Аналитический	0.50	-
249	471241.26	1337102.67	Аналитический	0.50	-
250	471268.27	1337054.61	Аналитический	0.50	-
251	471286.62	1337004.25	Аналитический	0.50	-
252	471306.98	1337013.36	Аналитический	0.50	-
253	471331.13	1336887.46	Аналитический	0.50	-
254	471354.99	1336744.61	Аналитический	0.50	-
255	471357.38	1336731.86	Аналитический	0.50	-
256	471347.80	1336727.68	Аналитический	0.50	-
257	471347.97	1336726.78	Аналитический	0.50	-
258	471380.10	1336565.80	Аналитический	0.50	-

1	2	3	4	5	6
259	471390.60	1336539.56	Аналитический	0.50	-
260	471400.92	1336524.71	Аналитический	0.50	-
261	471415.45	1336516.66	Аналитический	0.50	-
262	471450.92	1336515.95	Аналитический	0.50	-
263	471699.77	1336522.14	Аналитический	0.50	-
264	471819.44	1336526.37	Аналитический	0.50	-
265	471830.79	1336527.06	Аналитический	0.50	-
266	471852.28	1336524.53	Аналитический	0.50	-
267	471870.18	1336512.49	Аналитический	0.50	-
268	471881.20	1336494.59	Аналитический	0.50	-
269	471902.40	1336455.10	Аналитический	0.50	-
270	472042.10	1336187.49	Аналитический	0.50	-
271	472116.51	1336046.93	Аналитический	0.50	-
272	472218.07	1335856.21	Аналитический	0.50	-
273	472294.35	1335713.92	Аналитический	0.50	-
274	472368.96	1335577.53	Аналитический	0.50	-
275	472408.88	1335501.13	Аналитический	0.50	-
276	472420.04	1335477.56	Аналитический	0.50	-
277	472429.10	1335472.89	Аналитический	0.50	-
214	472453.90	1335485.92	Аналитический	0.50	-
278	471284.32	1329793.77	Картометрический	5.00	-
279	471288.75	1329799.43	Картометрический	5.00	-
280	471308.45	1329824.60	Картометрический	5.00	-
281	471320.74	1329856.10	Аналитический	0.30	-
282	471273.90	1329885.11	Аналитический	0.30	-
283	471207.83	1329926.08	Аналитический	0.30	-
284	471121.98	1329978.95	Аналитический	0.30	-
285	470952.02	1330084.55	Аналитический	0.30	-
286	470865.75	1330135.21	Картометрический	5.00	-
287	470858.75	1330139.55	Картометрический	5.00	-
288	470863.34	1330147.54	Картометрический	5.00	-
289	470872.97	1330163.13	Картометрический	5.00	-
290	469431.72	1331052.61	Аналитический	0.30	-
291	469432.77	1331063.55	Аналитический	0.30	-
292	469432.41	1331068.40	Аналитический	0.30	-
293	469432.13	1331073.27	Аналитический	0.30	-
294	469431.92	1331079.61	Аналитический	0.30	-
295	469431.76	1331086.15	Аналитический	0.30	-
296	469431.63	1331093.13	Аналитический	0.30	-
297	469431.64	1331097.23	Аналитический	0.30	-
298	469431.66	1331103.09	Аналитический	0.30	-
299	469431.72	1331108.28	Аналитический	0.30	-
300	469431.69	1331113.12	Аналитический	0.30	-
301	469431.47	1331119.01	Аналитический	0.30	-
302	469431.08	1331124.00	Аналитический	0.30	-

1	2	3	4	5	6
303	469430.36	1331129.65	Аналитический	0.30	-
304	469429.30	1331135.40	Аналитический	0.30	-
305	469427.82	1331141.24	Аналитический	0.30	-
306	469415.96	1331163.75	Аналитический	0.30	-
307	469397.40	1331181.81	Аналитический	0.30	-
308	469373.60	1331193.07	Аналитический	0.30	-
309	469347.09	1331196.18	Аналитический	0.30	-
310	469320.69	1331190.56	Аналитический	0.30	-
311	469319.10	1331189.91	Аналитический	0.30	-
312	469298.97	1331177.14	Аналитический	0.30	-
313	469282.42	1331162.67	Аналитический	0.30	-
314	469281.51	1331161.80	Аналитический	0.30	-
315	469272.53	1331150.86	Аналитический	0.30	-
316	469005.06	1331315.93	Картометрический	5.00	-
317	468999.84	1331319.15	Картометрический	5.00	-
318	469004.84	1331327.37	Аналитический	2.50	-
319	468913.41	1331382.95	Аналитический	1.50	-
320	468903.32	1331366.36	Картометрический	5.00	-
321	468897.36	1331369.78	Аналитический	0.30	-
322	468572.24	1331537.42	Аналитический	0.30	-
323	468495.02	1331570.94	Аналитический	0.30	-
324	468247.18	1331671.53	Аналитический	0.30	-
325	467785.30	1331858.99	Аналитический	0.30	-
326	467777.84	1331868.38	Аналитический	2.50	-
327	467748.81	1331843.01	Аналитический	2.50	-
328	467699.42	1331862.03	Аналитический	2.50	-
329	467668.16	1331871.79	Аналитический	2.50	-
330	467679.97	1331901.74	Аналитический	2.50	-
331	467688.48	1331923.33	Аналитический	2.50	-
332	467605.42	1331958.01	Аналитический	2.50	-
333	467507.20	1331980.89	Аналитический	2.50	-
334	467496.64	1331973.92	Аналитический	2.50	-
335	467344.55	1332036.51	Аналитический	2.50	-
336	467343.50	1332042.31	Аналитический	0.30	-
337	466861.27	1332247.59	Аналитический	0.30	-
338	466830.29	1332260.29	Аналитический	0.30	-
339	466309.17	1332477.98	Аналитический	0.30	-
340	466268.63	1332494.27	Аналитический	2.50	-
341	465950.54	1332629.14	Аналитический	2.50	-
342	465880.31	1332662.12	Аналитический	0.30	-
343	465759.24	1332718.98	Аналитический	0.30	-
344	465748.98	1332729.36	Картометрический	5.00	-
345	465695.10	1332760.46	Аналитический	0.30	-
346	464851.32	1333288.28	Аналитический	0.30	-
347	464799.23	1333331.40	Картометрический	5.00	-
348	464783.72	1333344.24	Аналитический	0.30	-

1	2	3	4	5	6
349	464769.56	1333373.25	Аналитический	0.30	-
350	464754.52	1333422.39	Аналитический	0.30	-
351	464628.25	1333508.15	Картометрический	5.00	-
352	464606.89	1333484.45	Картометрический	5.00	-
353	464562.23	1333483.64	Картометрический	5.00	-
354	464557.40	1333486.29	Картометрический	5.00	-
355	464492.67	1333521.96	Аналитический	0.30	-
356	463999.41	1333831.34	Аналитический	0.30	-
357	463991.40	1333837.10	Картометрический	5.00	-
358	464026.65	1333894.12	Аналитический	0.10	-
359	463960.31	1333935.14	Аналитический	0.10	-
360	463919.86	1333869.71	Аналитический	0.10	-
361	463861.27	1333909.72	Картометрический	5.00	-
362	463894.41	1333966.64	Картометрический	5.00	-
363	464029.19	1334186.95	Картометрический	5.00	-
364	464184.90	1334447.37	Картометрический	5.00	-
365	464291.95	1334632.54	Картометрический	5.00	-
366	464347.47	1334734.25	Картометрический	5.00	-
367	464397.77	1334829.15	Картометрический	5.00	-
368	464405.33	1334831.14	Картометрический	5.00	-
369	464413.42	1334829.62	Картометрический	5.00	-
370	464455.85	1334809.90	Картометрический	5.00	-
371	464493.75	1334791.24	Картометрический	5.00	-
372	464548.71	1334762.06	Картометрический	5.00	-
373	464632.71	1334714.33	Картометрический	5.00	-
374	464713.65	1334668.51	Картометрический	5.00	-
375	464804.43	1334616.83	Картометрический	5.00	-
376	464889.41	1334567.73	Картометрический	5.00	-
377	464976.96	1334516.05	Картометрический	5.00	-
378	465092.94	1334450.88	Картометрический	5.00	-
379	465175.89	1334402.93	Картометрический	5.00	-
380	465220.97	1334376.52	Картометрический	5.00	-
381	465281.90	1334348.22	Картометрический	5.00	-
382	465315.98	1334333.97	Картометрический	5.00	-
383	465346.96	1334323.58	Картометрический	5.00	-
384	465404.96	1334312.97	Картометрический	5.00	-
385	465457.70	1334308.15	Картометрический	5.00	-
386	465590.41	1334294.39	Картометрический	5.00	-
387	465596.24	1334292.95	Картометрический	5.00	-
388	465609.31	1334309.18	Картометрический	5.00	-
389	465602.01	1334311.01	Картометрический	5.00	-
390	465584.59	1334312.92	Картометрический	5.00	-
391	465458.86	1334326.69	Картометрический	5.00	-
392	465405.48	1334332.78	Картометрический	5.00	-
393	465365.05	1334336.78	Картометрический	5.00	-
394	465337.78	1334344.55	Картометрический	5.00	-

1	2	3	4	5	6
395	465324.86	1334349.42	Картометрический	5.00	-
396	465288.40	1334365.49	Картометрический	5.00	-
397	465233.85	1334394.77	Картометрический	5.00	-
398	465188.34	1334420.57	Картометрический	5.00	-
399	465105.53	1334467.12	Картометрический	5.00	-
400	464987.91	1334533.98	Картометрический	5.00	-
401	464899.12	1334585.69	Картометрический	5.00	-
402	464813.85	1334636.22	Картометрический	5.00	-
403	464724.30	1334688.46	Картометрический	5.00	-
404	464642.94	1334735.48	Картометрический	5.00	-
405	464561.21	1334780.55	Картометрический	5.00	-
406	464501.39	1334809.28	Картометрический	5.00	-
407	464467.79	1334824.81	Картометрический	5.00	-
408	464413.63	1334848.09	Картометрический	5.00	-
409	464377.61	1334865.30	Аналитический	0.50	-
410	464317.38	1334890.84	Аналитический	0.50	-
411	464285.87	1334904.88	Аналитический	0.50	-
412	464242.57	1334934.48	Аналитический	0.50	-
413	464238.55	1334938.45	Аналитический	0.50	-
414	464237.31	1334941.40	Аналитический	0.50	-
415	464236.11	1334945.55	Аналитический	0.50	-
416	464235.69	1334949.37	Аналитический	0.50	-
417	464235.95	1334953.51	Аналитический	0.50	-
418	464236.56	1334959.46	Аналитический	0.50	-
419	464232.05	1334964.27	Аналитический	0.50	-
420	464228.03	1334962.63	Аналитический	0.50	-
421	464224.43	1334961.75	Аналитический	0.50	-
422	464220.80	1334961.39	Аналитический	0.50	-
423	464216.83	1334961.68	Аналитический	0.50	-
424	464213.99	1334964.42	Аналитический	0.50	-
425	464208.52	1334969.30	Аналитический	0.50	-
426	464177.65	1334999.96	Аналитический	0.50	-
427	464171.38	1334990.00	Аналитический	0.50	-
428	464202.01	1334957.99	Аналитический	0.50	-
429	464240.03	1334917.38	Аналитический	0.50	-
430	464244.37	1334913.13	Аналитический	0.50	-
431	464246.33	1334910.35	Аналитический	0.50	-
432	464246.46	1334908.58	Аналитический	0.50	-
433	464246.29	1334906.60	Аналитический	0.50	-
434	464243.65	1334899.65	Аналитический	0.50	-
435	464249.16	1334895.33	Аналитический	0.50	-
436	464256.12	1334899.32	Аналитический	0.50	-
437	464258.12	1334900.04	Аналитический	0.50	-
438	464260.17	1334899.84	Аналитический	0.50	-
439	464264.52	1334898.52	Аналитический	0.50	-
440	464270.47	1334895.66	Аналитический	0.50	-

1	2	3	4	5	6
441	464310.89	1334878.15	Аналитический	0.50	-
442	464371.11	1334850.13	Аналитический	0.50	-
443	464377.64	1334847.73	Аналитический	2.50	-
444	464380.45	1334845.02	Аналитический	2.50	-
445	464380.88	1334841.03	Аналитический	2.50	-
446	464378.03	1334833.83	Аналитический	2.50	-
447	464329.53	1334732.95	Аналитический	2.50	-
448	464279.13	1334641.56	Аналитический	2.50	-
449	464154.71	1334438.97	Картометрический	5.00	-
450	464001.91	1334182.96	Картометрический	5.00	-
451	463908.45	1334027.36	Картометрический	5.00	-
452	463885.68	1333986.71	Картометрический	5.00	-
453	463834.20	1333894.08	Картометрический	5.00	-
454	463695.65	1333976.38	Аналитический	0.30	-
455	463344.73	1334190.17	Картометрический	5.00	-
456	463346.69	1334196.51	Аналитический	0.30	-
457	463341.41	1334201.06	Аналитический	0.30	-
458	463328.13	1334209.41	Картометрический	5.00	-
459	463319.77	1334214.66	Аналитический	0.50	-
460	463314.82	1334222.72	Аналитический	0.50	-
461	463309.45	1334237.53	Аналитический	0.50	-
462	463303.34	1334254.78	Аналитический	0.50	-
463	463297.86	1334274.70	Аналитический	0.50	-
464	463290.46	1334301.78	Аналитический	0.50	-
465	463283.82	1334325.13	Аналитический	0.50	-
466	463233.93	1334490.36	Аналитический	0.50	-
467	463212.91	1334557.59	Аналитический	0.50	-
468	463193.94	1334611.33	Аналитический	0.50	-
469	463134.19	1334748.22	Аналитический	0.50	-
470	463074.43	1334859.49	Аналитический	0.50	-
471	462845.97	1335263.72	Аналитический	0.50	-
472	462722.38	1335478.34	Аналитический	0.50	-
473	462721.07	1335483.57	Аналитический	0.50	-
474	462721.09	1335487.54	Аналитический	0.50	-
475	462723.01	1335491.06	Аналитический	0.50	-
476	462730.10	1335498.40	Аналитический	0.50	-
477	462729.73	1335499.02	Аналитический	0.50	-
478	462689.53	1335478.97	Аналитический	0.50	-
479	462691.22	1335475.57	Аналитический	0.50	-
480	462696.91	1335475.85	Аналитический	0.50	-
481	462702.38	1335474.96	Аналитический	0.50	-
482	462705.80	1335471.65	Аналитический	0.50	-
483	462708.46	1335469.08	Аналитический	0.50	-
484	462831.49	1335253.32	Аналитический	0.50	-
485	462850.91	1335217.94	Аналитический	0.50	-
486	463099.90	1334775.95	Аналитический	0.50	-

1	2	3	4	5	6
487	463160.90	1334650.96	Аналитический	0.50	-
488	463192.02	1334567.63	Аналитический	0.50	-
489	463241.90	1334420.97	Аналитический	0.50	-
490	463236.24	1334390.25	Аналитический	0.50	-
491	463230.45	1334371.11	Аналитический	0.50	-
492	463242.37	1334367.25	Аналитический	0.50	-
493	463248.13	1334386.40	Аналитический	0.50	-
494	463249.74	1334392.65	Аналитический	0.50	-
495	463268.55	1334324.73	Аналитический	0.50	-
496	463276.42	1334295.40	Аналитический	0.50	-
497	463281.19	1334272.56	Аналитический	0.50	-
498	463286.51	1334250.21	Аналитический	0.50	-
499	463279.95	1334238.39	Картометрический	5.00	-
500	463209.99	1334280.89	Аналитический	0.30	-
501	463244.53	1334340.61	Аналитический	0.30	-
502	463227.76	1334352.05	Аналитический	0.30	-
503	463172.14	1334375.41	Аналитический	0.30	-
504	463160.03	1334355.77	Аналитический	0.30	-
505	463140.90	1334366.78	Аналитический	0.30	-
506	463023.55	1334442.47	Аналитический	0.30	-
507	462945.67	1334491.43	Аналитический	0.30	-
508	462947.24	1334495.94	Аналитический	0.10	-
509	462973.21	1334565.13	Аналитический	0.10	-
510	462940.26	1334579.09	Аналитический	0.10	-
511	462936.28	1334580.40	Аналитический	0.10	-
512	462934.82	1334577.45	Аналитический	0.10	-
513	462865.90	1334599.51	Аналитический	0.10	-
514	462847.40	1334554.53	Аналитический	0.30	-
515	462717.73	1334638.05	Аналитический	0.30	-
516	462580.58	1334704.35	Аналитический	0.30	-
517	461943.04	1335108.72	Аналитический	0.30	-
518	461928.92	1335101.62	Аналитический	0.30	-
519	461892.61	1335083.81	Картометрический	5.00	-
520	461858.85	1335067.25	Картометрический	5.00	-
521	461840.44	1335058.22	Картометрический	5.00	-
522	461848.55	1335053.10	Аналитический	0.30	-
523	462390.18	1334709.28	Аналитический	0.10	-
524	462384.99	1334700.72	Аналитический	0.10	-
525	462393.55	1334695.54	Аналитический	0.10	-
526	462398.73	1334704.10	Аналитический	0.10	-
527	463291.77	1334133.10	Аналитический	0.30	-
528	463297.87	1334146.81	Аналитический	0.30	-
529	463303.99	1334159.78	Аналитический	0.30	-
530	463667.18	1333930.94	Аналитический	0.30	-
531	463808.07	1333842.38	Аналитический	0.30	-
532	463874.98	1333801.16	Аналитический	0.10	-

1	2	3	4	5	6
533	463861.20	1333779.13	Аналитический	0.10	-
534	463843.76	1333751.52	Аналитический	0.10	-
535	463841.63	1333748.14	Аналитический	0.10	-
536	463819.55	1333713.18	Аналитический	0.10	-
537	463884.58	1333672.11	Аналитический	0.10	-
538	463909.45	1333711.48	Аналитический	0.10	-
539	463926.24	1333738.05	Аналитический	0.10	-
540	463939.92	1333761.15	Аналитический	0.10	-
541	464176.30	1333616.71	Аналитический	0.30	-
542	464194.07	1333604.22	Аналитический	0.30	-
543	464184.85	1333590.73	Аналитический	0.30	-
544	464558.35	1333364.48	Аналитический	0.30	-
545	464801.87	1333199.89	Аналитический	0.30	-
546	464787.87	1333179.18	Аналитический	0.30	-
547	464950.41	1333083.06	Картометрический	5.00	-
548	465022.63	1333037.68	Картометрический	5.00	-
549	465064.46	1333016.43	Картометрический	5.00	-
550	465198.78	1332933.11	Картометрический	5.00	-
551	465445.88	1332777.73	Картометрический	5.00	-
552	465586.47	1332689.22	Картометрический	5.00	-
553	465604.24	1332676.31	Аналитический	0.30	-
554	465795.17	1332557.08	Аналитический	0.30	-
555	466204.97	1332382.90	Аналитический	0.30	-
556	466253.45	1332356.24	Аналитический	0.30	-
557	466721.56	1332164.17	Аналитический	0.30	-
558	466828.32	1332111.86	Аналитический	0.30	-
559	467066.52	1332018.91	Аналитический	0.30	-
560	467175.44	1331968.32	Аналитический	0.30	-
561	467229.62	1331947.70	Аналитический	0.30	-
562	467418.30	1331865.73	Аналитический	0.30	-
563	467420.56	1331864.70	Картометрический	5.00	-
564	467447.53	1331896.55	Аналитический	0.10	-
565	467451.88	1331907.82	Аналитический	0.10	-
566	467565.35	1331858.90	Аналитический	0.10	-
567	467544.60	1331813.51	Картометрический	5.00	-
568	467549.84	1331811.96	Аналитический	0.30	-
569	467613.28	1331785.07	Аналитический	0.30	-
570	467638.00	1331774.60	Аналитический	0.30	-
571	467698.14	1331748.41	Аналитический	0.30	-
572	467909.50	1331656.29	Картометрический	5.00	-
573	468119.48	1331564.77	Аналитический	2.50	-
574	468342.07	1331464.49	Аналитический	2.50	-
575	468734.88	1331287.53	Аналитический	2.50	-
576	468935.59	1331189.04	Картометрический	5.00	-
577	469015.96	1331143.33	Картометрический	5.00	-
578	469072.92	1331100.56	Картометрический	5.00	-

1	2	3	4	5	6
579	469077.04	1331145.52	Аналитический	0.30	-
580	469182.35	1331082.25	Аналитический	0.30	-
581	469206.74	1331065.32	Картометрический	5.00	-
582	469228.69	1331050.07	Аналитический	0.30	-
583	469231.37	1331048.21	Аналитический	0.30	-
584	469083.29	1330924.01	Аналитический	0.30	-
585	469092.33	1330913.38	Аналитический	0.30	-
586	469098.82	1330916.48	Аналитический	0.30	-
587	469129.70	1330933.09	Аналитический	0.30	-
588	469143.04	1330939.43	Аналитический	0.30	-
589	469156.84	1330946.26	Аналитический	0.30	-
590	469165.75	1330950.57	Аналитический	0.30	-
591	469206.02	1330970.47	Аналитический	0.30	-
592	469228.80	1330980.82	Аналитический	0.30	-
593	469237.94	1330984.92	Аналитический	0.30	-
594	469242.52	1330986.90	Аналитический	0.30	-
595	469247.06	1330988.78	Аналитический	0.30	-
596	469251.66	1330990.69	Аналитический	0.30	-
597	469256.29	1330992.50	Аналитический	0.30	-
598	469260.86	1330994.19	Аналитический	0.30	-
599	469265.31	1330995.81	Аналитический	0.30	-
600	469271.51	1330998.22	Аналитический	0.30	-
601	470218.95	1330417.93	Аналитический	0.30	-
602	470222.13	1330423.40	Аналитический	0.10	-
603	470230.77	1330418.36	Аналитический	0.10	-
604	470227.43	1330412.62	Аналитический	0.30	-
605	470438.93	1330280.14	Аналитический	0.30	-
606	470988.82	1329935.70	Картометрический	5.00	-
607	470998.47	1329947.89	Картометрический	5.00	-
608	471011.52	1329966.93	Картометрический	5.00	-
609	471087.47	1329919.96	Аналитический	0.30	-
610	471171.18	1329865.13	Аналитический	0.30	-
611	471217.01	1329834.84	Аналитический	0.30	-
612	471254.67	1329809.96	Картометрический	5.00	-
278	471284.32	1329793.77	Картометрический	5.00	-

3. Сведения о характерных точках части (частей) границы объекта					
Обозначение характерных точек части границы	Координаты, м		Метод определения координат характерной точки	Средняя квадратическая погрешность положения характерной точки (Mt), м	Описание обозначения точки на местности (при наличии)
	X	Y			
1	2	3	4	5	6
Часть №					
-	-	-	-	-	-

Раздел 3

Сведения о местоположении измененных (уточненных) границ объекта							
1. Система координат: -							
2. Сведения о характерных точках границ объекта							
Обозначение характерных точек границ	Существующие координаты, м		Измененные (уточненные) координаты, м		Метод определения координат характерной точки	Средняя квадратическая погрешность положения характерной точки (Mt), м	Описание обозначения точки на местности (при наличии)
	X	Y	X	Y			
1	2	3	4	5	6	7	8
-	-	-	-	-	-	-	-
3.Сведения о характерных точках части (частей) границы объекта							
Часть №							
-	-	-	-	-	-	-	-

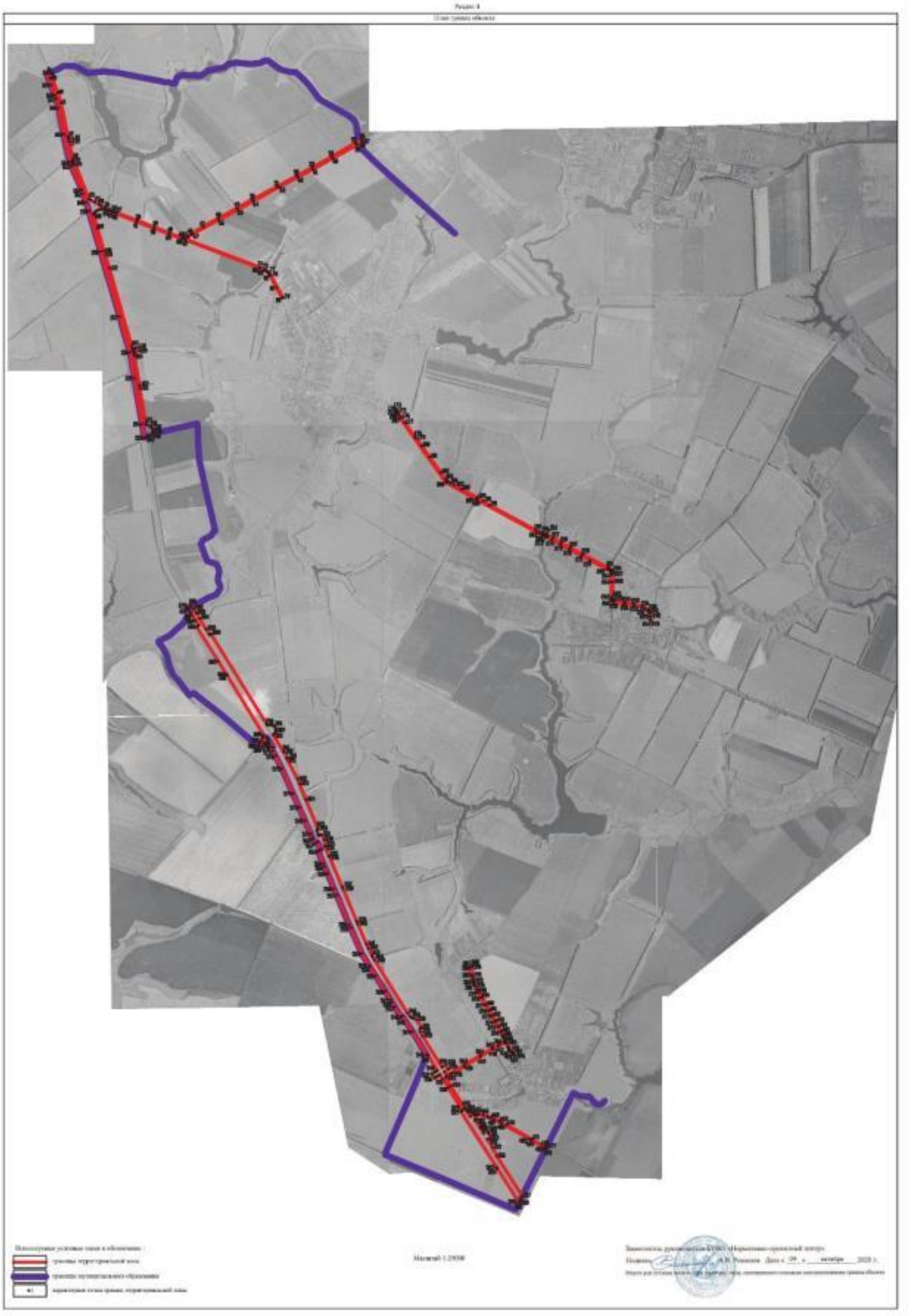

ОПИСАНИЕ МЕСТОПОЛОЖЕНИЯ ГРАНИЦ

Зона сельскохозяйственного производства за границами населенных пунктов - СХ2

(наименование объекта, местоположение границ которого описано
(далее - объект)

Раздел 1

Сведения об объекте		
№ п/п	Характеристики объекта	Описание характеристик
1	2	3
1	Местоположение объекта	Воронежская область, Каширский муниципальный район, Можайское сельское поселение
2	Площадь объекта ± величина погрешности определения площади (Р ± Дельта Р)	638889+/-13988 м²
3	Иные характеристики объекта	-

Раздел 2

Сведения о местоположении границ объекта					
1. Система координат: МСК - 36, зона 1					
2. Сведения о характерных точках границ объекта					
Обозначение характерных точек границ	Координаты, м		Метод определения координат характерной точки	Средняя квадратическая погрешность положения характерной точки (Mt), м	Описание обозначения точки на местности (при наличии)
	X	Y			
1	2	3	4	5	6
1	475975.94	1331336.67	Аналитический	2.50	-
2	475904.84	1331380.83	Аналитический	2.50	-
3	475890.16	1331358.98	Аналитический	0.10	-
4	475843.53	1331388.91	Аналитический	0.10	-
5	475757.14	1331239.16	Аналитический	0.10	-
6	475903.37	1331164.59	Аналитический	2.50	-
1	475975.94	1331336.67	Аналитический	2.50	-
7	475495.09	1331012.01	Аналитический	0.10	-
8	475479.12	1331072.59	Аналитический	0.10	-
9	475462.62	1331134.85	Аналитический	0.10	-
10	475427.73	1331194.36	Аналитический	0.10	-
11	475323.95	1331356.32	Аналитический	0.10	-
12	475250.55	1331323.89	Аналитический	0.10	-
13	475237.92	1331380.26	Аналитический	0.10	-
14	475236.09	1331420.03	Аналитический	0.10	-
15	475234.33	1331454.92	Аналитический	0.10	-
16	475210.37	1331441.87	Аналитический	0.10	-
17	475192.40	1331528.48	Аналитический	0.10	-
18	475198.86	1331529.58	Аналитический	0.10	-
19	475197.16	1331541.72	Аналитический	0.10	-
20	475116.52	1331528.59	Аналитический	0.10	-
21	475118.81	1331515.93	Аналитический	0.10	-
22	475116.63	1331515.47	Аналитический	0.10	-
23	475129.96	1331453.03	Аналитический	0.10	-
24	475107.90	1331451.60	Аналитический	0.10	-
25	475059.17	1331430.50	Аналитический	0.10	-
26	475057.26	1331429.67	Аналитический	0.10	-
27	475099.04	1331292.41	Аналитический	0.10	-
28	474954.77	1331256.49	Аналитический	0.10	-
29	474854.27	1331231.46	Аналитический	0.10	-
30	474893.29	1331094.69	Аналитический	0.10	-
31	474900.35	1331069.93	Аналитический	0.10	-

1	2	3	4	5	6
32	474919.57	1331075.41	Аналитический	0.10	-
33	474998.57	1331097.95	Аналитический	0.10	-
34	475063.27	1330867.24	Аналитический	0.10	-
35	475222.64	1330912.41	Аналитический	0.10	-
7	475495.09	1331012.01	Аналитический	0.10	-
36	474464.91	1333114.93	Аналитический	2.50	-
37	474459.64	1333135.66	Аналитический	2.50	-
38	474399.91	1333370.74	Аналитический	2.50	-
39	474365.18	1333491.42	Аналитический	2.50	-
40	474222.76	1333467.99	Аналитический	2.50	-
41	474235.90	1333259.85	Аналитический	2.50	-
42	474233.82	1333247.63	Аналитический	2.50	-
43	474232.94	1333242.47	Картометрический	5.00	-
44	474319.17	1333188.91	Картометрический	5.00	-
45	474413.15	1333128.75	Картометрический	5.00	-
46	474440.30	1333110.52	Картометрический	5.00	-
47	474445.52	1333106.74	Картометрический	5.00	-
36	474464.91	1333114.93	Аналитический	2.50	-
48	471383.95	1336556.19	Картометрический	5.00	-
49	471380.10	1336565.80	Картометрический	5.00	-
50	471347.80	1336727.68	Картометрический	5.00	-
51	471194.14	1336633.74	Картометрический	5.00	-
52	471157.72	1336618.94	Картометрический	5.00	-
53	471170.27	1336552.85	Картометрический	5.00	-
48	471383.95	1336556.19	Картометрический	5.00	-
54	471801.17	1336912.12	Аналитический	2.50	-
55	471800.76	1337052.44	Картометрический	5.00	-
56	471686.61	1337052.68	Картометрический	5.00	-
57	471692.58	1337225.96	Картометрический	5.00	-
58	471582.32	1337229.21	Картометрический	5.00	-
59	471580.36	1337178.89	Картометрический	5.00	-
60	471424.86	1337182.92	Картометрический	5.00	-
61	471428.42	1336911.23	Картометрический	5.00	-
62	471461.64	1336911.48	Аналитический	2.50	-
63	471463.86	1336882.95	Аналитический	2.50	-
64	471467.23	1336839.68	Аналитический	2.50	-
65	471562.98	1336847.24	Аналитический	2.50	-
66	471573.28	1336848.34	Аналитический	2.50	-
67	471570.87	1336879.35	Аналитический	2.50	-
68	471629.06	1336883.48	Аналитический	2.50	-
69	471688.21	1336876.58	Аналитический	2.50	-
54	471801.17	1336912.12	Аналитический	2.50	-
70	471489.64	1337239.12	Картометрический	5.00	-
71	471432.75	1337382.52	Картометрический	5.00	-

1	2	3	4	5	6
72	471306.86	1337334.48	Картометрический	5.00	-
73	471297.76	1337360.51	Картометрический	5.00	-
74	471181.27	1337320.01	Картометрический	5.00	-
75	471245.43	1337136.49	Картометрический	5.00	-
76	471360.00	1337182.53	Картометрический	5.00	-
70	471489.64	1337239.12	Картометрический	5.00	-
77	464434.90	1334839.00	Аналитический	2.50	-
78	464455.07	1334851.98	Аналитический	2.50	-
79	464553.29	1334939.10	Аналитический	2.50	-
80	464584.16	1335011.83	Аналитический	2.50	-
81	464539.02	1335428.34	Аналитический	2.50	-
82	464430.53	1335383.18	Аналитический	2.50	-
83	464186.98	1335265.87	Аналитический	2.50	-
84	464178.21	1335247.05	Аналитический	2.50	-
85	464177.82	1335246.26	Картометрический	5.00	-
86	464208.11	1335230.52	Картометрический	5.00	-
87	464232.99	1335217.62	Картометрический	5.00	-
88	464244.80	1335211.67	Картометрический	5.00	-
89	464238.23	1335196.71	Картометрический	5.00	-
90	464207.88	1335131.70	Картометрический	5.00	-
91	464200.72	1335115.37	Картометрический	5.00	-
92	464217.25	1335057.28	Картометрический	5.00	-
93	464209.85	1335033.48	Картометрический	5.00	-
94	464190.62	1334991.37	Аналитический	2.50	-
95	464189.93	1334987.77	Картометрический	5.00	-
96	464208.52	1334969.30	Аналитический	2.50	-
97	464213.99	1334964.42	Аналитический	2.50	-
98	464216.83	1334961.68	Аналитический	2.50	-
99	464220.80	1334961.39	Аналитический	2.50	-
100	464224.43	1334961.75	Аналитический	2.50	-
101	464228.03	1334962.63	Аналитический	2.50	-
102	464232.05	1334964.27	Аналитический	2.50	-
103	464236.56	1334959.46	Аналитический	2.50	-
104	464235.95	1334953.51	Аналитический	2.50	-
105	464235.69	1334949.37	Аналитический	2.50	-
106	464236.11	1334945.55	Аналитический	2.50	-
107	464237.31	1334941.40	Аналитический	2.50	-
108	464238.55	1334938.45	Аналитический	2.50	-
109	464242.57	1334934.48	Аналитический	2.50	-
110	464285.87	1334904.88	Аналитический	2.50	-
111	464317.38	1334890.84	Аналитический	2.50	-
112	464377.61	1334865.30	Аналитический	2.50	-
113	464413.63	1334848.09	Картометрический	5.00	-
77	464434.90	1334839.00	Аналитический	2.50	-

3. Сведения о характерных точках части (частей) границы объекта					
Обозначение характерных точек части границы	Координаты, м		Метод определения координат характерной точки	Средняя квадратическая погрешность положения характерной точки (Mt), м	Описание обозначения точки на местности (при наличии)
	X	Y			
1	2	3	4	5	6
Часть №					
-	-	-	-	-	-

Раздел 3

Сведения о местоположении измененных (уточненных) границ объекта							
1. Система координат: -							
2. Сведения о характерных точках границ объекта							
Обозначение характерных точек границ	Существующие координаты, м		Измененные (уточненные) координаты, м		Метод определения координат характерной точки	Средняя квадратическая погрешность положения характерной точки (Mt), м	Описание обозначения точки на местности (при наличии)
	X	Y	X	Y			
1	2	3	4	5	6	7	8
-	-	-	-	-	-	-	-
3.Сведения о характерных точках части (частей) границы объекта							
Часть №							
-	-	-	-	-	-	-	-

Раздел 4

План границ объекта

Схема расположения листов плана границ объекта

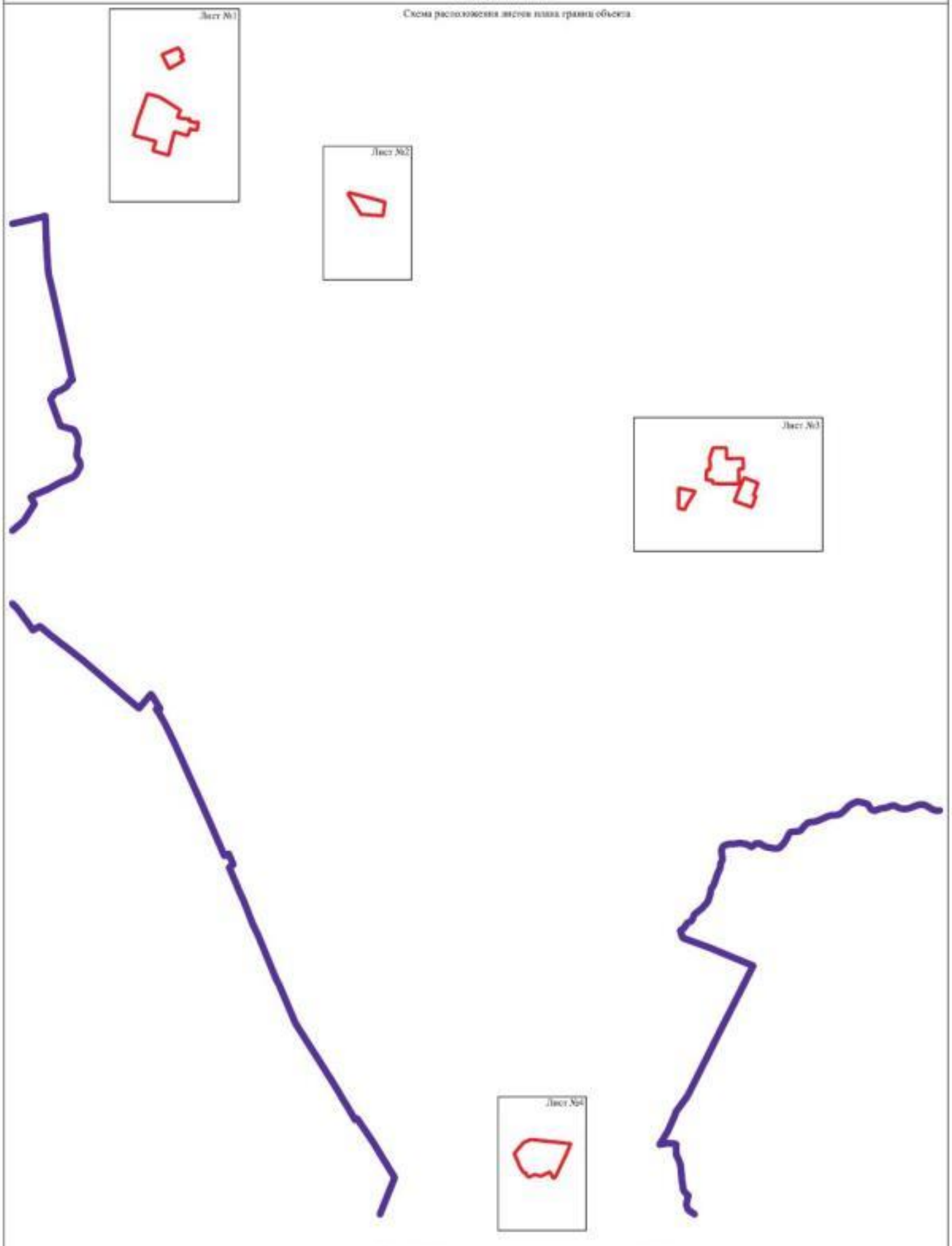

Масштаб 1:25000

Используемые условные знаки и обозначения:

границы территориальной зоны

границы муниципального образования

Лист №1 область и номер листа плана границ объекта

Заместитель руководителя БУВО «Нормативно-проектный центр»

Подпись _____ А.В. Романов Дата « 09 » октября 2020 г.

Место для оттиска печати (при наличии) лица, составившего описание местоположения границ объекта

План границ объекта

Лист №1

Масштаб 1:5000

Используемые условные знаки и обозначения :

границы территориальной зоны

•1 характерная точка границ территориальной зоны

Заместитель руководителя БУВО «Нормативно-проектный центр»

Подпись А.В. Ромашов Дата « 09 » октября 2020 г.

Место для оттиска печати (при наличии) лица, составившего описание местоположения границ объекта

План границ объекта

Лист №2

Масштаб 1:5000

Используемые условные знаки и обозначения:

	границы территориальной зоны
•36	характерная точка границ территориальной зоны

Заместитель руководителя БУВО «Нормативно-проектный центр»

Подпись _____ А.В. Ромашов Дата « 09 » октября 2020 г.

Место для оттиска печати (при наличии) лица, составившего описание местоположения границ объекта

План границ объекта

Лист №3

Масштаб 1:5000

Используемые условные знаки и обозначения :

границы территориальной зоны

•48 характерная точка границ территориальной зоны

Заместитель руководителя БУВО «Нормативно-проектный центр»

Подпись _____ А.В. Ромашов Дата « 09 октября 2020 г.

Место для оттиска печати (при наличии) лица, составившего описание местоположения границ объекта

План границ объекта

Лист №4



Масштаб 1:5000

Используемые условные знаки и обозначения:

границы территориальной зоны

•77 характерная точка границ территориальной зоны

Заместитель руководителя БУВО «Нормативно-проектный центр»

Подпись _____ А.В. Ромашов Дата « 09 » октября 2020 г.

Место для оттиска печати (при наличии) лица, составившего описание местоположения границ объекта

ОПИСАНИЕ МЕСТОПОЛОЖЕНИЯ ГРАНИЦ

Зона ритуальных объектов за границами населенных пунктов – СН1

(наименование объекта, местоположение границ которого описано
(далее - объект)

Раздел 1

Сведения об объекте		
№ п/п	Характеристики объекта	Описание характеристик
1	2	3
1	Местоположение объекта	Воронежская область, Каширский муниципальный район, Можайское сельское поселение
2	Площадь объекта ± величина погрешности определения площади (Р ± Дельта Р)	2816+/-929 м²
3	Иные характеристики объекта	-

Раздел 2

Сведения о местоположении границ объекта					
1. Система координат: МСК - 36, зона 1					
2. Сведения о характерных точках границ объекта					
Обозначение характерных точек границ	Координаты, м		Метод определения координат характерной точки	Средняя квадратическая погрешность положения характерной точки (Mt), м	Описание обозначения точки на местности (при наличии)
	X	Y			
1	2	3	4	5	6
1	466204.64	1333894.84	Аналитический	0.30	-
2	466204.37	1333933.05	Аналитический	0.30	-
3	466204.49	1333940.48	Картометрический	5.00	-
4	466144.81	1333940.43	Картометрический	5.00	-
5	466145.10	1333891.47	Аналитический	0.30	-
1	466204.64	1333894.84	Аналитический	0.30	-
3. Сведения о характерных точках части (частей) границы объекта					
Обозначение характерных точек части границы	Координаты, м		Метод определения координат характерной точки	Средняя квадратическая погрешность положения характерной точки (Mt), м	Описание обозначения точки на местности (при наличии)
	X	Y			
1	2	3	4	5	6
Часть №					
-	-	-	-	-	-

Раздел 3

Сведения о местоположении измененных (уточненных) границ объекта							
1. Система координат: -							
2. Сведения о характерных точках границ объекта							
Обозначение характерных точек границ	Существующие координаты, м		Измененные (уточненные) координаты, м		Метод определения координат характерной точки	Средняя квадратическая погрешность положения характерной точки (Mt), м	Описание обозначения точки на местности (при наличии)
	X	Y	X	Y			
1	2	3	4	5	6	7	8
-	-	-	-	-	-	-	-
3.Сведения о характерных точках части (частей) границы объекта							
Часть №							
-	-	-	-	-	-	-	-

Раздел 4

План границ объекта

Масштаб 1:2000

Используемые условные знаки и обозначения:

	границы территориальной зоны
•1	характерная точка границ территориальной зоны

Заместитель руководителя БУВО «Нормативно-проектный центр»

Подпись _____ А.В. Ромашов Дата « 09 » октября 2020 г.

Место для оттиска печати (при наличии) лица, составившего описание местоположения границ объекта