Правовое управление правительства
Воронежской области
ЗАРЕГИСТРИРОВАНО
«18» 01 2021г.
Регистрационный номер № 1288

ДЕПАРТАМЕНТ АРХИТЕКТУРЫ И ГРАДОСТРОИТЕЛЬСТВА ВОРОНЕЖСКОЙ ОБЛАСТИ

ПРИКАЗ

28.12.2020 № 45-01-04/1161

г. Воронеж

Об утверждении правил землепользования и застройки Жилинского сельского поселения Россошанского муниципального района Воронежской области

В соответствии с Градостроительным кодексом Российской Федерации, Федеральным законом от 06.10.2003 № 131-ФЗ «Об общих принципах организации местного самоуправления в Российской Федерации», Законами Воронежской области от 07.07.2006 № 61-ОЗ «О регулировании градостроительной деятельности в Воронежской области», от 20.12.2018 № 173-ОЗ «О перераспределении полномочий по утверждению правил землепользования и застройки между органами местного самоуправления поселений Воронежской области, городского округа город Нововоронеж, Борисоглебского городского округа и исполнительными органами государственной власти Воронежской области», постановлением правительства Воронежской области от 31.12.2014 № 1240 «Об утверждении Положения о департаменте архитектуры и градостроительства Воронежской области», на основании приказа департамента архитектуры и градостроительства Воронежской области от 30.12.2019 № 45-01-04/900 «О подготовке проектов правил землепользования и застройки поселений Богучарского, Бутурлиновского, Грибановского, Калачеевского, Каменского,

Кантемировского, Нижнедевицкого, Новохопёрского, Острогожского, Петропавловского, Поворинского, Репьёвского, Россошанского, Таловского, Терновского и Эртильского муниципальных районов и Борисоглебского городского округа Воронежской области», с учетом заключений о результатах публичных слушаний от 10.09.2020

п р и к а з ы в а ю:

1. Утвердить прилагаемые правила землепользования и застройки Жилинского сельского поселения Россошанского муниципального района Воронежской области.

2. Признать утратившими силу следующие решения Совета народных депутатов Жилинского сельского поселения Россошанского муниципального района Воронежской области:

- от 22.12.2011 № 79 «Об утверждении правил землепользования и застройки Жилинского сельского поселения Россошанского муниципального района Воронежской области»;

- от 19.11.2012 № 117 «О внесении изменений в решение от 22.12.2011 № 79 «Об утверждении правил землепользования и застройки Жилинского сельского поселения Россошанского муниципального района Воронежской области»;

- от 26.11.2013 № 166 «О внесении изменений в решение от 22.12.2011 № 79 «Об утверждении правил землепользования и застройки Жилинского сельского поселения Россошанского муниципального района Воронежской области»;

- от 12.01.2015 № 216 «О внесении изменений и дополнений в правила землепользования и застройки Жилинского сельского поселения, утвержденные решением Совета народных депутатов Жилинского сельского поселения Россошанского муниципального района Воронежской области от 22.12.2011 года № 79»;

- от 13.10.2015 № 8 «О внесении изменений и дополнений в правила землепользования и застройки Жилинского сельского поселения, утвержденные решением Совета народных депутатов Жилинского сельского поселения Россошанского муниципального района Воронежской области от 22.12.2011 года № 79»;

- от 31.10.2016 № 33 «О внесении изменений в Решение Совета народных депутатов Жилинского сельского поселения Россошанского муниципального района Воронежской области от 22.12.2011 г. № 79 «Об утверждении Правил землепользования и застройки Жилинского сельского поселения Россошанского муниципального района Воронежской области»;

- от 02.11.2017 № 89 «О внесении изменений в Решение Совета народных депутатов Жилинского сельского поселения Россошанского муниципального района Воронежской области от 22.12.2011 г. № 79 «Об утверждении Правил землепользования и застройки Жилинского сельского поселения Россошанского муниципального района Воронежской области».

3. Контроль исполнения настоящего приказа возложить на заместителя руководителя департамента архитектуры и градостроительства Воронежской области – начальника отдела территориального планирования Беляеву С.М.

Руководитель департамента
архитектуры и градостроительства
Воронежской области А.А. Еренков

УТВЕРЖДЕНЫ
приказом департамента
архитектуры и градостроительства
Воронежской области
от 28.12.2020 № 45-01-04/1161

ПРАВИЛА ЗЕМЛЕПОЛЬЗОВАНИЯ И ЗАСТРОЙКИ ЖИЛИНСКОГО СЕЛЬСКОГО ПОСЕЛЕНИЯ РОССОШАНСКОГО МУНИЦИПАЛЬНОГО РАЙОНА ВОРОНЕЖСКОЙ ОБЛАСТИ

ЧАСТЬ I. ПОРЯДОК ПРИМЕНЕНИЯ ПРАВИЛ ЗЕМЛЕПОЛЬЗОВАНИЯ И ЗАСТРОЙКИ И ВНЕСЕНИЯ В НИХ ИЗМЕНЕНИЙ

Раздел 1. Общие положения

1. Предмет регулирования и цели подготовки Правил землепользования и застройки Жилинского сельского поселения Россошанского муниципального района Воронежской области

1. Правила землепользования и застройки Жилинского сельского поселения Россошанского муниципального района Воронежской области (далее – Правила) являются документом градостроительного зонирования, который утверждается нормативным правовым актом департамента архитектуры и градостроительства Воронежской области и в котором устанавливаются территориальные зоны, градостроительные регламенты, порядок применения такого документа и порядок внесения в него изменений.

2. Правила разработаны в соответствии с Градостроительным кодексом Российской Федерации (далее – ГрК РФ), Земельным кодексом Российской Федерации, Федеральным законом от 06.10.2003 № 131-ФЗ «Об общих принципах организации местного самоуправления в Российской Федерации», иными нормативными правовыми актами Российской Федерации, Воронежской области, муниципальными правовыми актами муниципального образования с учетом положений нормативных актов и

документов, определяющих основные направления социально-экономического и градостроительного развития муниципального образования, а также сведений Единого государственного реестра недвижимости, сведений, документов и материалов, содержащихся в государственных информационных системах обеспечения градостроительной деятельности.

3. Правила разработаны в целях:

– создания условий для устойчивого развития территории муниципального образования, сохранения окружающей среды и объектов культурного наследия;

– создания условий для планировки территории муниципального образования;

– обеспечения прав и законных интересов физических и юридических лиц, в том числе правообладателей земельных участков и объектов капитального строительства;

– создания условий для привлечения инвестиций, в том числе путем предоставления возможности выбора наиболее эффективных видов разрешенного использования земельных участков и объектов капитального строительства.

2. Основные понятия, используемые в Правилах

В настоящих Правилах используются основные понятия, установленные законодательством Российской Федерации.

3. Сфера применения Правил

1. Действие настоящих Правил распространяется на всю территорию Жилинского сельского поселения Россошанского муниципального района Воронежской области. Правила обязательны для соблюдения органами государственной власти, органами местного самоуправления, физическими и юридическими лицами, при осуществлении ими градостроительной деятельности на территории Жилинского сельского поселения Россошанского муниципального района Воронежской области.

2. Настоящие Правила применяются наряду с:

– техническими регламентами и иными обязательными требованиями, установленными в соответствии с законодательством в целях обеспечения безопасности жизни и здоровья людей, надежности и безопасности зданий, строений и сооружений, сохранения окружающей природной среды и объектов культурного наследия;

– региональными и местными нормативами градостроительного проектирования.

4. Содержание и порядок применения Правил

1. Правила включают в себя:

1) порядок их применения и внесения изменений в Правила;

2) карту градостроительного зонирования;

3) градостроительные регламенты.

Обязательным приложением к настоящим Правилам являются сведения о границах территориальных зон, которые должны содержать графическое описание местоположения границ территориальных зон, перечень координат характерных точек этих границ в системе координат, используемой для ведения Единого государственного реестра недвижимости.

2. Порядок применения Правил и внесения в них изменений включает в себя положения:

1) о регулировании землепользования и застройки;

2) об изменении видов разрешенного использования земельных участков и объектов капитального строительства физическими и юридическими лицами;

3) о подготовке документации по планировке территории органами местного самоуправления;

4) о проведении общественных обсуждений или публичных слушаний по вопросам землепользования и застройки;

5) о внесении изменений в Правила;

6) о регулировании иных вопросов землепользования и застройки.

5. Использование объектов недвижимости, не соответствующих настоящим Правилам

1. Земельные участки или объекты капитального строительства, виды разрешенного использования, предельные (минимальные и (или) максимальные) размеры и предельные параметры которых не соответствуют градостроительному регламенту, могут использоваться без установления срока приведения их в соответствие с градостроительным регламентом, за исключением случаев, если использование таких земельных участков и объектов капитального строительства опасно для жизни или здоровья человека, для окружающей среды, объектов культурного наследия.

2. Реконструкция указанных в подпункте 1 настоящего пункта объектов капитального строительства может осуществляться только путем приведения таких объектов в соответствие с градостроительным регламентом или путем уменьшения их несоответствия предельным параметрам разрешенного строительства, реконструкции. Изменение видов разрешенного использования указанных земельных участков и объектов капитального строительства может осуществляться путем приведения их в соответствие с видами разрешенного использования земельных участков и объектов капитального строительства, установленными градостроительным регламентом.

3. В случае если использование указанных в подпункте 1 настоящего пункта земельных участков и объектов капитального строительства продолжается и опасно для жизни или здоровья человека, для окружающей среды, объектов культурного наследия, в соответствии с федеральными законами может быть наложен запрет на использование таких земельных участков и объектов.

6. Открытость и доступность информации о землепользовании и застройке

1. Настоящие Правила являются открытыми и общедоступными.

2. Настоящие Правила подлежат опубликованию в порядке, установленном для официального опубликования нормативных правовых актов Воронежской области, и размещению в федеральной государственной информационной системе территориального планирования и в государственной информационной системе обеспечения градостроительной деятельности.

Раздел 2. Положения о регулировании землепользования и застройки

7. Перераспределение полномочий между органами местного самоуправления Жилинского сельского поселения Россошанского муниципального района Воронежской области и департаментом архитектуры и градостроительства Воронежской области

1. На основании Закона Воронежской области от 20.12.2018 № 173-ОЗ «О перераспределении полномочий по утверждению правил землепользования и застройки между органами местного самоуправления поселений Воронежской области, городского округа город Нововоронеж, Борисоглебского городского округа и исполнительными органами государственной власти Воронежской области» (далее – Закон Воронежской области) и в соответствии со статьей 8.2 ГрК РФ, пунктом 6.1 статьи 26.3 Федерального закона от 06.10.1999 № 184-ФЗ «Об общих принципах организации законодательных (представительных) и исполнительных органов государственной власти субъектов Российской Федерации», частью 1.2 статьи 17 Федерального закона от 06.10.2003 № 131-ФЗ «Об общих принципах организации местного самоуправления в Российской Федерации» полномочия по утверждению Правил перераспределены между органами местного самоуправления Жилинского сельского поселения Россошанского муниципального района Воронежской области и департаментом архитектуры и градостроительства Воронежской области (далее – Уполномоченный орган) на срок, установленный Законом Воронежской области.

2. После истечения срока, указанного в Законе Воронежской области, полномочия Уполномоченного органа, предусмотренные настоящими Правилами, осуществляются органами местного самоуправления Жилинского сельского поселения Россошанского муниципального района Воронежской области в соответствии с требованиями ГрК РФ.

8. Полномочия Уполномоченного органа по вопросам землепользования и застройки

1. Полномочия Уполномоченного органа по вопросам землепользования и застройки включают:

1) принятие решений о подготовке проекта Правил, о подготовке проекта о внесении изменений в Правила;

2) утверждение Правил, утверждение внесения изменений в Правила;

3) принятие решений о предоставлении разрешений на условно разрешенный вид использования объектов капитального строительства или земельного участка;

4) принятие решений о предоставлении разрешения на отклонение от предельных параметров разрешенного строительства, реконструкции объектов капитального строительства;

5) иные полномочия в соответствии с действующим законодательством.

9. Комиссия по подготовке проектов Правил

1. Комиссия по подготовке проектов правил землепользования и застройки поселений Воронежской области, городского округа город Нововоронеж, Борисоглебского городского округа (далее – Комиссия) является специально созданным постоянно действующим коллегиальным органом при Уполномоченном органе в целях реализации полномочий, указанных в пункте 8 настоящих Правил, перераспределенных в

соответствии с Законом Воронежской области и обеспечения выполнения задач градостроительного зонирования.

2. Комиссия создается и прекращает свою деятельность приказом Уполномоченного органа.

3. Состав и порядок деятельности Комиссии утверждается приказом Уполномоченного органа.

Раздел 3. Положения об изменении видов разрешенного использования земельных участков и объектов капитального строительства физическими и юридическими лицами

10. Изменение видов разрешенного использования земельных участков и объектов капитального строительства

1. Для каждой из установленных настоящими Правилами территориальных зон могут устанавливаться основные, условно разрешенные и вспомогательные виды разрешенного использования земельных участков и объектов капитального строительства.

2. Изменение одного вида разрешенного использования земельных участков и объектов капитального строительства на другой вид такого использования осуществляется в соответствии с градостроительным регламентом при условии соблюдения требований технических регламентов.

3. Основные и вспомогательные виды разрешенного использования земельных участков и объектов капитального строительства правообладателями земельных участков и объектов капитального строительства, за исключением органов государственной власти, органов местного самоуправления, государственных и муниципальных учреждений, государственных и муниципальных унитарных предприятий, выбираются самостоятельно без дополнительных разрешений и согласования.

4. Решения об изменении одного вида разрешенного использования земельных участков и объектов капитального строительства, расположенных на землях, на которые действие градостроительных регламентов не

распространяется или для которых градостроительные регламенты не устанавливаются, на другой вид такого использования принимаются в соответствии с федеральными законами.

11. Предоставление разрешения на условно разрешенный вид использования земельного участка или объекта капитального строительства

1. Физическое или юридическое лицо, заинтересованное в предоставлении разрешения на условно разрешенный вид использования земельного участка или объекта капитального строительства (далее - разрешение на условно разрешенный вид использования), направляет заявление о предоставлении разрешения на условно разрешенный вид использования в Комиссию. Заявление о предоставлении разрешения на условно разрешенный вид использования может быть направлено в форме электронного документа, подписанного электронной подписью в соответствии с требованиями Федерального закона от 06.04.2011 № 63-ФЗ «Об электронной подписи».

2. Порядок предоставления разрешения на условно разрешенный вид использования земельного участка или объекта капитального строительства определен статьей 39 ГрК РФ.

3. Проект решения о предоставлении разрешения на условно разрешенный вид использования подлежит рассмотрению на общественных обсуждениях или публичных слушаниях, проводимых в порядке, установленном статьей 5.1 ГрК РФ, с учетом положений статьи 39 ГрК РФ.

12. Предоставление разрешения на отклонение от предельных параметров разрешенного строительства, реконструкции объектов капитального строительства

1. Правообладатели земельных участков, размеры которых меньше установленных градостроительным регламентом минимальных размеров земельных участков либо конфигурация, инженерно-геологические или иные характеристики которых неблагоприятны для застройки, вправе обратиться за разрешениями на отклонение от предельных параметров разрешенного

строительства, реконструкции объектов капитального строительства (далее также – разрешение на отклонение от предельных параметров).

2. Правообладатели земельных участков вправе обратиться за разрешениями на отклонение от предельных параметров разрешенного строительства, реконструкции объектов капитального строительства, если такое отклонение необходимо в целях однократного изменения одного или нескольких предельных параметров разрешенного строительства, реконструкции объектов капитального строительства, установленных градостроительным регламентом для конкретной территориальной зоны, не более чем на десять процентов.

3. Порядок предоставления разрешения на отклонение от предельных параметров определен статьей 40 ГрК РФ.

4. Проект решения о предоставлении разрешения на отклонение от предельных параметров подлежит рассмотрению на общественных обсуждениях или публичных слушаниях, проводимых в порядке, установленном статьей 5.1 ГрК РФ, с учетом положений статьи 39 ГрК РФ, за исключением случая, указанного в части 1.1 статьи 40 ГрК РФ.

Раздел 4. Положения о подготовке документации по планировке территории органами местного самоуправления

13. Общие положения о подготовке документации по планировке территории

1. Подготовка документации по планировке территории осуществляется в целях обеспечения устойчивого развития территорий, в том числе выделения элементов планировочной структуры, установления границ земельных участков, установления границ зон планируемого размещения объектов капитального строительства.

2. Подготовка документации по планировке территории осуществляется в соответствии с главой 5 ГрК РФ.

3. Состав и содержание документации по планировке территории определяется ГрК РФ.

Раздел 5. Положения о проведении общественных обсуждений или публичных слушаний по вопросам землепользования и застройки

14. Общие положения о порядке проведения общественных обсуждений или публичных слушаний в сфере градостроительной деятельности

1. В целях соблюдения права человека на благоприятные условия жизнедеятельности, прав и законных интересов правообладателей земельных участков и объектов капитального строительства по проектам правил землепользования и застройки, проектам планировки территории, проектам межевания территории, проектам, предусматривающим внесение изменений в один из указанных утвержденных документов, проектам решений о предоставлении разрешения на условно разрешенный вид использования земельного участка или объекта капитального строительства, проектам решений о предоставлении разрешения на отклонение от предельных параметров разрешенного строительства, реконструкции объектов капитального строительства в соответствии с уставом муниципального образования и (или) нормативным правовым актом представительного органа муниципального образования и с учетом положений ГрК РФ проводятся общественные обсуждения или публичные слушания, за исключением случаев, предусмотренных ГрК РФ и другими федеральными законами.

2. Порядок проведения общественных обсуждений или публичных слушаний определяется ГрК РФ, Уставом Жилинского сельского поселения Россошанского муниципального района Воронежской области и (или) нормативным правовым актом представительного органа муниципального образования.

Раздел 6. Положения о внесении изменений в Правила

15. Основания и порядок внесения изменений в Правила

1. Основания для рассмотрения вопроса о внесении изменений в настоящие Правила предусмотрены статьей 33 ГрК РФ.

2. Внесение изменений в Правила осуществляется в порядке, предусмотренном статьями 31 и 32 ГрК РФ, с учетом особенностей, установленных статьей 33 ГрК РФ.

Раздел 7. Положения о регулировании иных вопросов землепользования и застройки

16. Общие принципы регулирования иных вопросов землепользования и застройки на территории Жилинского сельского поселения Россошанского муниципального района Воронежской области

Иные вопросы землепользования и застройки на территории Жилинского сельского поселения Россошанского муниципального района Воронежской области регулируются законодательством Российской Федерации, Воронежской области, муниципальными правовыми актами Жилинского сельского поселения Россошанского муниципального района Воронежской области.

ЧАСТЬ II. КАРТА ГРАДОСТРОИТЕЛЬНОГО ЗОНИРОВАНИЯ

17. Карты градостроительного зонирования

1. Карта градостроительного зонирования территории Жилинского сельского поселения Россошанского муниципального района Воронежской области.

ПРАВИЛА ЗЕМЛЕПОЛЬЗОВАНИЯ И ЗАСТРОЙКИ

Карта градостроительного зонирования территории
Жилинского сельского поселения Россошанского муниципального района Воронежской области

2. Карта градостроительного зонирования с отображением зон с особыми условиями использования территории Жилинского сельского поселения Россошанского муниципального района Воронежской области.

ПРАВИЛА ЗЕМЛЕПОЛЬЗОВАНИЯ И ЗАСТРОЙКИ

Карта градостроительного зонирования с отображением зон с особыми условиями использования территории Жилинского сельского поселения Россошанского муниципального района Воронежской области

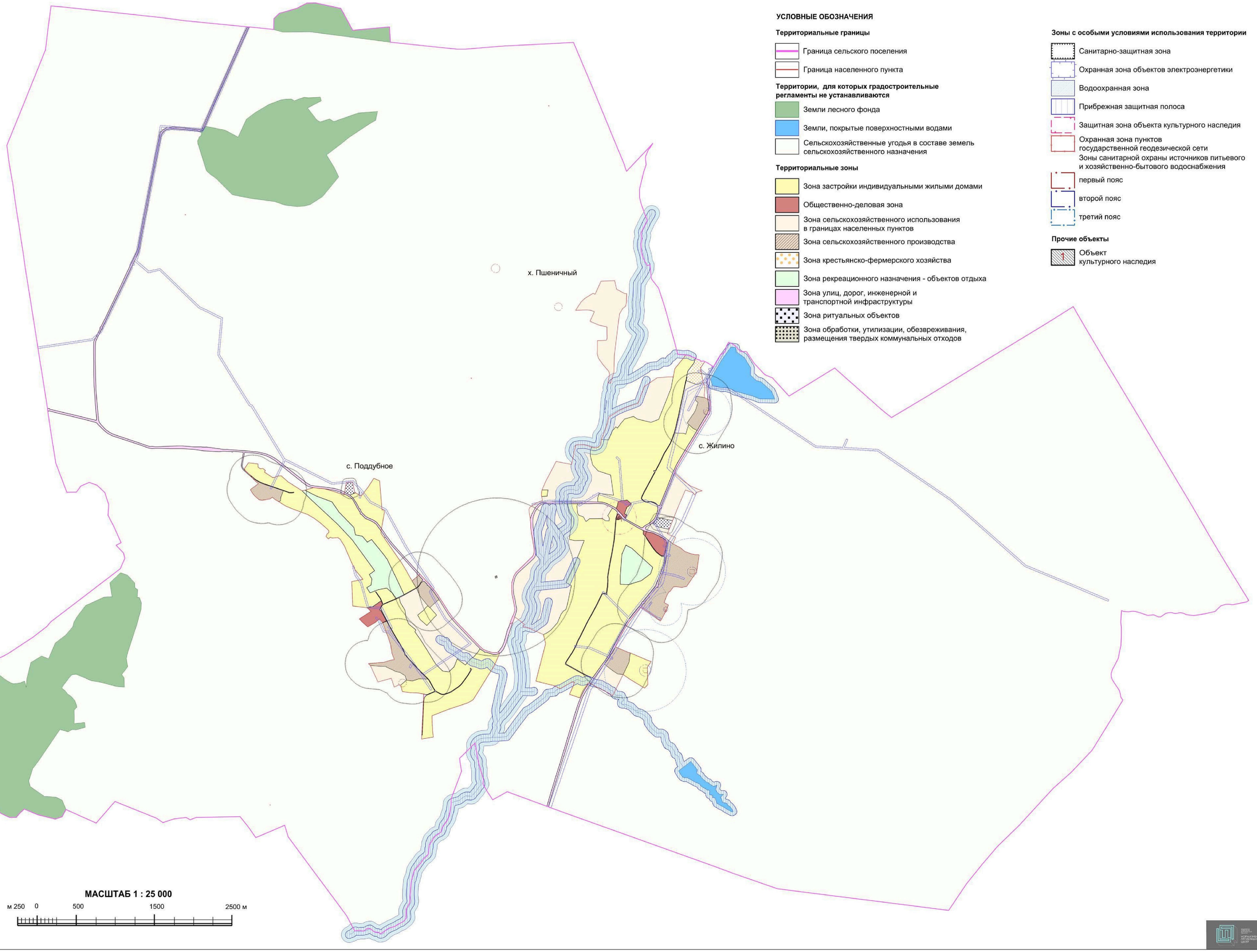

УСЛОВНЫЕ ОБОЗНАЧЕНИЯ

Территориальные границы

- Граница сельского поселения
- Граница населенного пункта

Территории, для которых градостроительные регламенты не устанавливаются

- Земли лесного фонда
- Земли, покрытые поверхностными водами
- Сельскохозяйственные угодья в составе земель сельскохозяйственного назначения

Территориальные зоны

- Зона застройки индивидуальными жилыми домами
- Общественно-деловая зона
- Зона сельскохозяйственного использования в границах населенных пунктов
- Зона сельскохозяйственного производства
- Зона крестьянско-фермерского хозяйства
- Зона рекреационного назначения - объектов отдыха
- Зона улиц, дорог, инженерной и транспортной инфраструктуры
- Зона ритуальных объектов
- Зона обработки, утилизации, обезвреживания, размещения твердых коммунальных отходов

Зоны с особыми условиями использования территории

- Санитарно-защитная зона
- Охранная зона объектов электроэнергетики
- Водоохранная зона
- Прибрежная защитная полоса
- Защитная зона объекта культурного наследия
- Охранная зона пунктов государственной геодезической сети
- Зоны санитарной охраны источников питьевого и хозяйственно-бытового водоснабжения
  - первый пояс
  - второй пояс
  - третий пояс

Прочие объекты

- 1 Объект культурного наследия

МАСШТАБ 1 : 25 000

м 250 0 500 1500 2500 м

2.1. На территории Жилинского сельского поселения Россошанского муниципального района Воронежской области располагаются следующие объекты культурного наследия:

№ п/п	Наименование объекта культурного наследия	Сведения о границах территории объекта культурного наследия	Сведения о границах защитной зоны объекта культурного наследия	Сведения о границах зоны охраны объекта культурного наследия
1.	Церковь Благовещения	Не установлена	Установлена приказом управления по охране объектов культурного наследия Воронежской области от 28.11.2019 № 71-01-07/326 «Об утверждении графического описания местоположения границ (с перечнем координат характерных точек этих границ) защитных зон объектов культурного наследия, расположенных на территории Воронежской области»	Не установлена

18. Перечень территориальных зон, установленных на карте градостроительного зонирования

1. Порядок установления территориальных зон определен статьей 34 ГрК РФ. На карте градостроительного зонирования установлены следующие виды территориальных зон:

Наименование территориальной зоны	Кодовое обозначение территориальной зоны
Жилые зоны	
Зона застройки индивидуальными жилыми домами	Ж1

Наименование территориальной зоны	Кодовое обозначение территориальной зоны
Общественно-деловые зоны	
Общественно-деловая зона	**ОД**
Зоны инженерной и транспортной инфраструктуры	
Зона улиц, дорог, инженерной и транспортной инфраструктуры	**ИТ1**
Зоны сельскохозяйственного использования	
Зона сельскохозяйственного использования в границах населенных пунктов	**СХ1**
Зона сельскохозяйственного производства	**СХ2**
Зона крестьянско-фермерского хозяйства	**СХ3**
Зоны рекреационного назначения	
Зона рекреационного назначения - объектов отдыха	**Р1**
Зоны специального назначения	
Зона ритуальных объектов	**СН1**
Зона обработки, утилизации, обезвреживания, размещения твердых коммунальных отходов	**СН2**

2. Сведения о границах территориальных зон, содержащие графическое описание местоположения границ территориальных зон, перечень координат характерных точек границ территориальных зон села Жилино, являются приложением № 1 к настоящим Правилам.

3. Сведения о границах территориальных зон, содержащие графическое описание местоположения границ территориальных зон, перечень координат характерных точек границ территориальных зон села Поддубное, являются приложением № 2 к настоящим Правилам.

4. Сведения о границах территориальных зон, содержащие графическое описание местоположения границ территориальных зон, перечень координат характерных точек границ территориальных зон хутора Пшеничный, являются приложением № 3 к настоящим Правилам.

5. Сведения о границах территориальных зон, содержащие графическое описание местоположения границ территориальных зон, перечень координат характерных точек границ территориальных зон, расположенных за границами населенных пунктов на территории Жилинского сельского поселения, являются приложением № 4 к настоящим Правилам.

ЧАСТЬ III. ГРАДОСТРОИТЕЛЬНЫЕ РЕГЛАМЕНТЫ

19. Общие положения о градостроительном регламенте

1. Градостроительным регламентом определяется правовой режим земельных участков, равно как всего, что находится над и под поверхностью земельных участков и используется в процессе их застройки и последующей эксплуатации объектов капитального строительства.

2. Действие градостроительного регламента распространяется в равной мере на все земельные участки и объекты капитального строительства, расположенные в пределах границ территориальной зоны, обозначенной на карте градостроительного зонирования.

3. Земли и земельные участки, на которые действие градостроительных регламентов не распространяется или для которых градостроительные регламенты не устанавливаются, определены статьей 36 ГрК РФ.

20. Виды разрешенного использования

1. Разрешенное использование земельных участков и объектов капитального строительства может быть следующих видов:

– основные виды разрешенного использования;

– условно разрешенные виды использования;

– вспомогательные виды разрешенного использования, допустимые только в качестве дополнительных по отношению к основным видам разрешенного использования и условно разрешенным видам использования и осуществляемые совместно с ними.

2. Виды разрешенного использования (далее – ВРИ) земельных участков в настоящих Правилах определяются в соответствии с приказом Министерства экономического развития Российской Федерации от 01.09.2014 № 540 «Об утверждении классификатора видов разрешенного использования земельных участков».

21. Градостроительные регламенты территориальных зон

1. Зона застройки индивидуальными жилыми домами – Ж1

№ п/п	Код ВРИ	Наименование ВРИ	Предельные (минимальные и (или) максимальные) размеры земельных участков, в том числе их площадь, м²		Максимальный процент застройки в границах земельного участка	Предельное количество этажей или предельная высота зданий, строений, сооружений	Минимальные отступы от границ земельных участков в целях определения мест допустимого размещения зданий, строений, сооружений, за пределами которых запрещено строительство зданий, строений, сооружений
			min	max			
ОСНОВНЫЕ ВИДЫ РАЗРЕШЕННОГО ИСПОЛЬЗОВАНИЯ ЗЕМЕЛЬНЫХ УЧАСТКОВ И ОБЪЕКТОВ КАПИТАЛЬНОГО СТРОИТЕЛЬСТВА							
1	2.1	Для индивидуального жилищного строительства	400	5000	50%	3 этажа	3 метра
2	2.3	Блокированная жилая застройка	80	3000	50%	3 этажа	3 метра; 0 метров – при примыкании к соседним зданиям
3	2.2	Для ведения личного подсобного хозяйства (приусадебный земельный участок)	300	5000	30%	3 этажа	3 метра
4	1.19	Сенокошение	600	50000	0%	не подлежат установлению	
5	1.20	Выпас сельскохозяйственных животных	300	50000	0%	не подлежат установлению	
6	3.1.1	Предоставление коммунальных услуг	не подлежит установлению	5000	не подлежит установлению		
7	3.1.2	Административные здания организаций, обеспечивающих предоставление коммунальных услуг	не подлежат установлению		60%	3 этажа	3 метра
8	3.2.2	Оказание социальной помощи населению	не подлежат установлению		60%	3 этажа	3 метра
9	3.2.3	Оказание услуг связи	не подлежат установлению		60%	3 этажа	3 метра
10	3.4.1	Амбулаторно-поликлиническое обслуживание	не подлежат установлению			3 этажа	3 метра

№ п/п	Код ВРИ	Наименование ВРИ	Предельные (минимальные и (или) максимальные) размеры земельных участков, в том числе их площадь, м²		Максимальный процент застройки в границах земельного участка	Предельное количество этажей или предельная высота зданий, строений, сооружений	Минимальные отступы от границ земельных участков в целях определения мест допустимого размещения зданий, строений, сооружений, за пределами которых запрещено строительство зданий, строений, сооружений
			min	max			
11	3.5.1	Дошкольное, начальное и среднее общее образование	не подлежат установлению			4 этажа	3 метра
12	3.6.2.	Парки культуры и отдыха	не подлежат установлению				
13	5.1.3	Площадки для занятий спортом	не подлежат установлению				
14	9.3	Историко-культурная деятельность	не подлежат установлению				
15	11.0	Водные объекты	не подлежат установлению				
16	11.1	Общее пользование водными объектами	не подлежат установлению				
17	12.0.1	Улично-дорожная сеть	не подлежат установлению				
18	12.0.2	Благоустройство территории	не подлежат установлению				
УСЛОВНО РАЗРЕШЕННЫЕ ВИДЫ ИСПОЛЬЗОВАНИЯ ЗЕМЕЛЬНЫХ УЧАСТКОВ И ОБЪЕКТОВ КАПИТАЛЬНОГО СТРОИТЕЛЬСТВА							
19	2.1.1	Малоэтажная многоквартирная жилая застройка	600	не подлежит установлению	45%	4 этажа	6 метров
20	2.7.1	Хранение автотранспорта	не подлежат установлению				
21	3.3	Бытовое обслуживание	200	5000	60%	3 этажа	3 метра
22	3.6.1	Объекты культурно-досуговой деятельности	200	5000	60%	3 этажа	3 метра
23	3.7.1	Осуществление религиозных обрядов	не подлежат установлению				3 метра
24	3.8.1	Государственное управление	не подлежат установлению		60%	4 этажа	3 метра
25	3.10.1	Амбулаторное ветеринарное обслуживание	200	5000	60%	3 этажа	3 метра
26	4.1	Деловое управление	не подлежат установлению		60%	4 этажа	3 метра
27	4.4	Магазины	200	5000	60%	3 этажа	3 метра
28	4.5	Банковская и страховая деятельность	не подлежат установлению		60%	3 этажа	3 метра

№ п/п	Код ВРИ	Наименование ВРИ	Предельные (минимальные и (или) максимальные) размеры земельных участков, в том числе их площадь, м²		Максимальный процент застройки в границах земельного участка	Предельное количество этажей или предельная высота зданий, строений, сооружений	Минимальные отступы от границ земельных участков в целях определения мест допустимого размещения зданий, строений, сооружений, за пределами которых запрещено строительство зданий, строений, сооружений
			min	max			
29	4.6	Общественное питание	200	5000	50%	3 этажа	3 метра
30	4.9	Служебные гаражи	не подлежит установлению	5000	60%	не подлежит установлению	3 метра
31	5.1.2	Обеспечение занятий спортом в помещениях	не подлежат установлению		45%	не подлежит установлению	3 метра
32	6.4	Пищевая промышленность	не подлежит установлению	5000	не подлежат установлению	15 метров	3 метра
33	8.3	Обеспечение внутреннего правопорядка	не подлежат установлению				3 метра
34	13.1	Ведение огородничества	100	4500	0%	не подлежат установлению	

Ограничения использования земельных участков и объектов капитального строительства, устанавливаемые в соответствии с законодательством Российской Федерации, определяются пунктом 22 настоящих Правил.

2. Общественно-деловая зона – ОД

№ п/п	Код ВРИ	Наименование ВРИ	Предельные (минимальные и (или) максимальные) размеры земельных участков, в том числе их площадь, м²		Максимальный процент застройки в границах земельного участка	Предельное количество этажей или предельная высота зданий, строений, сооружений	Минимальные отступы от границ земельных участков в целях определения мест допустимого размещения зданий, строений, сооружений, за пределами которых запрещено строительство зданий, строений, сооружений
			min	max			
ОСНОВНЫЕ ВИДЫ РАЗРЕШЕННОГО ИСПОЛЬЗОВАНИЯ ЗЕМЕЛЬНЫХ УЧАСТКОВ И ОБЪЕКТОВ КАПИТАЛЬНОГО СТРОИТЕЛЬСТВА							
1	3.1.1	Предоставление коммунальных услуг	не подлежит установлению	5000	не подлежит установлению		
2	3.1.2	Административные здания организаций, обеспечивающих предоставление коммунальных услуг	не подлежат установлению		60%	не подлежит установлению	3 метра
3	3.2.2	Оказание социальной помощи населению	не подлежат установлению		60%	не подлежит установлению	6 метров
4	3.2.3	Оказание услуг связи	не подлежат установлению		60%	не подлежит установлению	6 метров
5	3.2.4	Общежития	600	не подлежит установлению	45%	не подлежит установлению	6 метров
6	3.3	Бытовое обслуживание	200	не подлежит установлению	60%	не подлежит установлению	6 метров
7	3.4.1	Амбулаторно-поликлиническое обслуживание	не подлежат установлению			не подлежит установлению	6 метров
8	3.5.1	Дошкольное, начальное и среднее общее образование	не подлежат установлению			4 этажа	6 метров
9	3.6.1	Объекты культурно-досуговой деятельности	не подлежат установлению		60%	не подлежит установлению	6 метров
10	3.6.2.	Парки культуры и отдыха	не подлежат установлению				
11	3.7.1	Осуществление религиозных обрядов	не подлежат установлению				6 метров
12	3.7.2	Религиозное управление и образование	не подлежат установлению				6 метров
13	3.8.1	Государственное управление	не подлежат установлению		60%	не подлежит установлению	6 метров

№ п/п	Код ВРИ	Наименование ВРИ	Предельные (минимальные и (или) максимальные) размеры земельных участков, в том числе их площадь, м²		Максимальный процент застройки в границах земельного участка	Предельное количество этажей или предельная высота зданий, строений, сооружений	Минимальные отступы от границ земельных участков в целях определения мест допустимого размещения зданий, строений, сооружений, за пределами которых запрещено строительство зданий, строений, сооружений
			min	max			
14	3.10.1	Амбулаторное ветеринарное обслуживание	не подлежат установлению		60%	3 этажа	3 метра
15	4.1	Деловое управление	не подлежат установлению		50%	не подлежит установлению	6 метров
16	4.4	Магазины	200	не подлежит установлению	60%	не подлежит установлению	3 метра
17	4.5	Банковская и страховая деятельность	не подлежат установлению		60%	не подлежит установлению	6 метров
18	4.6	Общественное питание	400	не подлежит установлению	50%	не подлежит установлению	6 метров
19	4.7	Гостиничное обслуживание	600	не подлежит установлению	45%	не подлежит установлению	6 метров
20	4.9	Служебные гаражи	не подлежат установлению				3 метра
21	5.1.2	Обеспечение занятий спортом в помещениях	не подлежат установлению		45%	не подлежит установлению	6 метров
22	5.1.3	Площадки для занятий спортом	не подлежат установлению				
23	5.1.4	Оборудованные площадки для занятий спортом	не подлежат установлению				3 метра
24	8.3	Обеспечение внутреннего правопорядка	не подлежат установлению				3 метра
25	9.3	Историко-культурная деятельность	не подлежат установлению				
26	12.0.1	Улично-дорожная сеть	не подлежат установлению				
27	12.0.2	Благоустройство территории	не подлежат установлению				
УСЛОВНО РАЗРЕШЕННЫЕ ВИДЫ ИСПОЛЬЗОВАНИЯ ЗЕМЕЛЬНЫХ УЧАСТКОВ И ОБЪЕКТОВ КАПИТАЛЬНОГО СТРОИТЕЛЬСТВА							
28	2.1	Для индивидуального жилищного строительства	300	1000	50%	3 этажа	3 метра
29	2.1.1	Малоэтажная многоквартирная жилая застройка	600	не подлежит установлению	45%	4 этажа	6 метров

№ п/п	Код ВРИ	Наименование ВРИ	Предельные (минимальные и (или) максимальные) размеры земельных участков, в том числе их площадь, м²		Максимальный процент застройки в границах земельного участка	Предельное количество этажей или предельная высота зданий, строений, сооружений	Минимальные отступы от границ земельных участков в целях определения мест допустимого размещения зданий, строений, сооружений, за пределами которых запрещено строительство зданий, строений, сооружений
			min	max			
30	2.2	Для ведения личного подсобного хозяйства (приусадебный земельный участок)	300	5000	40%	3 этажа	3 метра
31	2.3	Блокированная жилая застройка	80	3000	50%	3этажа	3 метра; 0 метров – при примыкании к соседним зданиям
32	2.7.1	Хранение автотранспорта	не подлежат установлению				1 метр
33	4.9.1.3	Автомобильные мойки	не подлежат установлению			1 этаж	3 метра
34	6.4	Пищевая промышленность	400	5000	50%	15 метров	3 метра

Ограничения использования земельных участков и объектов капитального строительства, устанавливаемые в соответствии с законодательством Российской Федерации, определяются пунктом 22 настоящих Правил.

3. Зона улиц, дорог, инженерной и транспортной инфраструктуры – ИТ1

№ п/п	Код ВРИ	Наименование ВРИ	Предельные (минимальные и (или) максимальные) размеры земельных участков, в том числе их площадь, м²		Максимальный процент застройки в границах земельного участка	Предельное количество этажей или предельная высота зданий, строений, сооружений	Минимальные отступы от границ земельных участков в целях определения мест допустимого размещения зданий, строений, сооружений, за пределами которых запрещено строительство зданий, строений, сооружений
			min	max			
ОСНОВНЫЕ ВИДЫ РАЗРЕШЕННОГО ИСПОЛЬЗОВАНИЯ ЗЕМЕЛЬНЫХ УЧАСТКОВ И ОБЪЕКТОВ КАПИТАЛЬНОГО СТРОИТЕЛЬСТВА							
1	7.2.1	Размещение автомобильных дорог	не подлежат установлению				
2	7.2.2	Обслуживание перевозок пассажиров	не подлежат установлению				3 метра
3	7.2.3	Стоянки транспорта общего пользования	не подлежат установлению				
4	3.1.1	Предоставление коммунальных услуг	не подлежат установлению				
5	12.0	Земельные участки (территории) общего пользования	не подлежат установлению				
УСЛОВНО РАЗРЕШЕННЫЕ ВИДЫ ИСПОЛЬЗОВАНИЯ ЗЕМЕЛЬНЫХ УЧАСТКОВ И ОБЪЕКТОВ КАПИТАЛЬНОГО СТРОИТЕЛЬСТВА							
6	2.7.1	Хранение автотранспорта	не подлежат установлению				1 метр
7	4.9.1	Объекты дорожного сервиса	не подлежат установлению				3 метра

Ограничения использования земельных участков и объектов капитального строительства, устанавливаемые в соответствии с законодательством Российской Федерации, определяются пунктом 22 настоящих Правил.

4. Зона сельскохозяйственного использования в границах населенных пунктов – СХ1

№ п/п	Код ВРИ	Наименование ВРИ	Предельные (минимальные и (или) максимальные) размеры земельных участков, в том числе их площадь, м²		Максимальный процент застройки в границах земельного участка	Предельное количество этажей или предельная высота зданий, строений, сооружений	Минимальные отступы от границ земельных участков в целях определения мест допустимого размещения зданий, строений, сооружений, за пределами которых запрещено строительство зданий, строений, сооружений
			min	max			
ОСНОВНЫЕ ВИДЫ РАЗРЕШЕННОГО ИСПОЛЬЗОВАНИЯ ЗЕМЕЛЬНЫХ УЧАСТКОВ И ОБЪЕКТОВ КАПИТАЛЬНОГО СТРОИТЕЛЬСТВА							
1	1.2	Выращивание зерновых и иных сельскохозяйственных культур	не подлежат установлению				
2	1.3	Овощеводство	не подлежат установлению				
3	1.4	Выращивание тонизирующих, лекарственных, цветочных культур	не подлежат установлению				
4	1.5	Садоводство	не подлежат установлению				
5	1.12	Пчеловодство	не подлежат установлению				
6	1.13	Рыбоводство	не подлежат установлению				
7	1.16	Ведение личного подсобного хозяйства на полевых участках	не подлежат установлению				
8	1.17	Питомники	не подлежат установлению				
9	1.19	Сенокошение	не подлежат установлению				
10	1.20	Выпас сельскохозяйственных животных	не подлежат установлению				
11	3.1.1	Предоставление коммунальных услуг	не подлежат установлению				
12	11.0	Водные объекты	не подлежат установлению				
13	11.1	Общее пользование водными объектами	не подлежат установлению				
14	11.3	Гидротехнические сооружения	не подлежат установлению				
15	12.0	Земельные участки (территории) общего пользования	не подлежат установлению				

№ п/п	Код ВРИ	Наименование ВРИ	Предельные (минимальные и (или) максимальные) размеры земельных участков, в том числе их площадь, м²		Максимальный процент застройки в границах земельного участка	Предельное количество этажей или предельная высота зданий, строений, сооружений	Минимальные отступы от границ земельных участков в целях определения мест допустимого размещения зданий, строений, сооружений, за пределами которых запрещено строительство зданий, строений, сооружений
			min	max			
УСЛОВНО РАЗРЕШЕННЫЕ ВИДЫ ИСПОЛЬЗОВАНИЯ ЗЕМЕЛЬНЫХ УЧАСТКОВ И ОБЪЕКТОВ КАПИТАЛЬНОГО СТРОИТЕЛЬСТВА							
16	1.15	Хранение и переработка сельскохозяйственной продукции	не подлежат установлению				3 метра
17	5.3	Охота и рыбалка	не подлежат установлению				
18	5.4	Причалы для маломерных судов	не подлежат установлению				
19	6.8	Связь	не подлежат установлению				3 метра

Ограничения использования земельных участков и объектов капитального строительства, устанавливаемые в соответствии с законодательством Российской Федерации, определяются пунктом 22 настоящих Правил.

5. Зона сельскохозяйственного производства – СХ2

№ п/п	Код ВРИ	Наименование ВРИ	Предельные (минимальные и (или) максимальные) размеры земельных участков, в том числе их площадь, м²		Максимальный процент застройки в границах земельного участка	Предельное количество этажей или предельная высота зданий, строений, сооружений	Минимальные отступы от границ земельных участков в целях определения мест допустимого размещения зданий, строений, сооружений, за пределами которых запрещено строительство зданий, строений, сооружений
			min	max			
ОСНОВНЫЕ ВИДЫ РАЗРЕШЕННОГО ИСПОЛЬЗОВАНИЯ ЗЕМЕЛЬНЫХ УЧАСТКОВ И ОБЪЕКТОВ КАПИТАЛЬНОГО СТРОИТЕЛЬСТВА							
1	1.1	Растениеводство	не подлежат установлению				
2	1.12	Пчеловодство	не подлежат установлению				

№ п/п	Код ВРИ	Наименование ВРИ	Предельные (минимальные и (или) максимальные) размеры земельных участков, в том числе их площадь, м²		Максимальный процент застройки в границах земельного участка	Предельное количество этажей или предельная высота зданий, строений, сооружений	Минимальные отступы от границ земельных участков в целях определения мест допустимого размещения зданий, строений, сооружений, за пределами которых запрещено строительство зданий, строений, сооружений
			min	max			
3	1.13	Рыбоводство	не подлежат установлению				
4	1.14	Научное обеспечение сельского хозяйства	не подлежат установлению				
5	1.15	Хранение и переработка сельскохозяйственной продукции	не подлежат установлению				3 метра
6	1.16	Ведение личного подсобного хозяйства на полевых участках	не подлежат установлению				
7	1.17	Питомники	не подлежат установлению				
8	1.18	Обеспечение сельскохозяйственного производства	не подлежат установлению				3 метра
9	3.1.1	Предоставление коммунальных услуг	не подлежат установлению				
10	3.9.3	Проведение научных испытаний	не подлежат установлению				3 метра
11	4.1	Деловое управление	не подлежат установлению		50%	не подлежит установлению	3 метра
12	4.4	Магазины	не подлежит установлению	5000	50%	не подлежит установлению	3 метра
13	4.9.1.1	Заправка транспортных средств	не подлежат установлению			1 этаж	3 метра
14	6.9	Склады	не подлежат установлению		60%	не подлежит установлению	3 метра
15	6.9.1	Складские площадки	не подлежат установлению				
16	8.3	Обеспечение внутреннего правопорядка	не подлежат установлению				3 метра
17	9.3	Историко-культурная деятельность	не подлежат установлению				
18	11.1	Общее пользование водными	не подлежат установлению				

№ п/п	Код ВРИ	Наименование ВРИ	Предельные (минимальные и (или) максимальные) размеры земельных участков, в том числе их площадь, м²		Максимальный процент застройки в границах земельного участка	Предельное количество этажей или предельная высота зданий, строений, сооружений	Минимальные отступы от границ земельных участков в целях определения мест допустимого размещения зданий, строений, сооружений, за пределами которых запрещено строительство зданий, строений, сооружений
			min	max			
		объектами					
19	12.0	Земельные участки (территории) общего пользования	не подлежат установлению				
УСЛОВНО РАЗРЕШЕННЫЕ ВИДЫ ИСПОЛЬЗОВАНИЯ ЗЕМЕЛЬНЫХ УЧАСТКОВ И ОБЪЕКТОВ КАПИТАЛЬНОГО СТРОИТЕЛЬСТВА							
20	1.7	Животноводство	не подлежат установлению				3 метра
21	5.3	Охота и рыбалка	не подлежат установлению				
22	6.4	Пищевая промышленность	не подлежат установлению				3 метра
23	11.2	Специальное пользование водными объектами	не подлежат установлению				

Ограничения использования земельных участков и объектов капитального строительства, устанавливаемые в соответствии с законодательством Российской Федерации, определяются пунктом 22 настоящих Правил.

6. Зона крестьянско-фермерского хозяйства – СХ3

№ п/п	Код ВРИ	Наименование ВРИ	Предельные (минимальные и (или) максимальные) размеры земельных участков, в том числе их площадь, м²		Максимальный процент застройки в границах земельного участка	Предельное количество этажей или предельная высота зданий, строений, сооружений	Минимальные отступы от границ земельных участков в целях определения мест допустимого размещения зданий, строений, сооружений, за пределами которых запрещено строительство зданий, строений, сооружений
			min	max			
ОСНОВНЫЕ ВИДЫ РАЗРЕШЕННОГО ИСПОЛЬЗОВАНИЯ ЗЕМЕЛЬНЫХ УЧАСТКОВ И ОБЪЕКТОВ КАПИТАЛЬНОГО СТРОИТЕЛЬСТВА							
1	1.1	Растениеводство	не подлежат установлению				
2	1.12	Пчеловодство	не подлежат установлению				
3	1.15	Хранение и переработка сельскохозяйственной продукции	не подлежат установлению				3 метра
4	1.16	Ведение личного подсобного хозяйства на полевых участках	не подлежат установлению				
5	1.18	Обеспечение сельскохозяйственного производства	не подлежат установлению				3 метра
6	3.1.1	Предоставление коммунальных услуг	не подлежат установлению				
7	2.2	Для ведения личного подсобного хозяйства (приусадебный земельный участок)	300	6000	30%	3 этажа	3 метра
8	6.9.1	Складские площадки	не подлежат установлению				
9	12.0	Земельные участки (территории) общего пользования	не подлежат установлению				
УСЛОВНО РАЗРЕШЕННЫЕ ВИДЫ ИСПОЛЬЗОВАНИЯ ЗЕМЕЛЬНЫХ УЧАСТКОВ И ОБЪЕКТОВ КАПИТАЛЬНОГО СТРОИТЕЛЬСТВА							
10	1.7	Животноводство	не подлежат установлению				3 метра
11	5.3	Охота и рыбалка	не подлежат установлению				
12	6.4	Пищевая промышленность	не подлежат установлению				3 метра

Ограничения использования земельных участков и объектов капитального строительства, устанавливаемые в соответствии с законодательством Российской Федерации, определяются пунктом 22 настоящих Правил.

7. Зона рекреационного назначения - объектов отдыха - Р1

№ п/п	Код ВРИ	Наименование ВРИ	Предельные (минимальные и (или) максимальные) размеры земельных участков, в том числе их площадь, м²		Максимальный процент застройки в границах земельного участка	Предельное количество этажей или предельная высота зданий, строений, сооружений	Минимальные отступы от границ земельных участков в целях определения мест допустимого размещения зданий, строений, сооружений, за пределами которых запрещено строительство зданий, строений, сооружений
			min	max			
ОСНОВНЫЕ ВИДЫ РАЗРЕШЕННОГО ИСПОЛЬЗОВАНИЯ ЗЕМЕЛЬНЫХ УЧАСТКОВ И ОБЪЕКТОВ КАПИТАЛЬНОГО СТРОИТЕЛЬСТВА							
1	3.6.2.	Парки культуры и отдыха	не подлежат установлению				
2	5.1.3	Площадки для занятий спортом	не подлежат установлению				
3	5.2	Природно-познавательный туризм	не подлежат установлению				
4	9.1	Охрана природных территорий	не подлежат установлению				
5	9.3	Историко-культурная деятельность	не подлежат установлению				
6	11.1	Общее пользование водными объектами	не подлежат установлению				
7	12.0.2	Благоустройство территории	не подлежат установлению				
8	3.1.1	Предоставление коммунальных услуг	не подлежат установлению				
УСЛОВНО РАЗРЕШЕННЫЕ ВИДЫ ИСПОЛЬЗОВАНИЯ ЗЕМЕЛЬНЫХ УЧАСТКОВ И ОБЪЕКТОВ КАПИТАЛЬНОГО СТРОИТЕЛЬСТВА							
9	3.6.1	Объекты культурно-досуговой деятельности	200	3000	45%	не подлежит установлению	3 метра
10	3.7.1	Осуществление религиозных обрядов	не подлежат установлению				3 метра
11	4.6	Общественное питание	200	1000	50%	не подлежит установлению	3 метра
12	5.1.4	Оборудованные площадки для занятий спортом	не подлежат установлению				3 метра

Ограничения использования земельных участков и объектов капитального строительства, устанавливаемые в соответствии с законодательством Российской Федерации, определяются пунктом 22 настоящих Правил.

8. Зона ритуальных объектов - СН1

№ п/п	Код ВРИ	Наименование ВРИ	Предельные (минимальные и (или) максимальные) размеры земельных участков, в том числе их площадь, м²		Максимальный процент застройки в границах земельного участка	Предельное количество этажей или предельная высота зданий, строений, сооружений	Минимальные отступы от границ земельных участков в целях определения мест допустимого размещения зданий, строений, сооружений, за пределами которых запрещено строительство зданий, строений, сооружений
			min	max			
ОСНОВНЫЕ ВИДЫ РАЗРЕШЕННОГО ИСПОЛЬЗОВАНИЯ ЗЕМЕЛЬНЫХ УЧАСТКОВ И ОБЪЕКТОВ КАПИТАЛЬНОГО СТРОИТЕЛЬСТВА							
1	12.1	Ритуальная деятельность	не подлежит установлению	400000	не подлежат установлению		3 метра
2	9.3	Историко-культурная деятельность	не подлежат установлению				
3	12.0	Земельные участки (территории) общего пользования	не подлежат установлению				
4	3.1.1	Предоставление коммунальных услуг	не подлежат установлению				
УСЛОВНО РАЗРЕШЕННЫЕ ВИДЫ ИСПОЛЬЗОВАНИЯ ЗЕМЕЛЬНЫХ УЧАСТКОВ И ОБЪЕКТОВ КАПИТАЛЬНОГО СТРОИТЕЛЬСТВА							
5	3.7.1	Осуществление религиозных обрядов	не подлежат установлению				3 метра

Ограничения использования земельных участков и объектов капитального строительства, устанавливаемые в соответствии с законодательством Российской Федерации, определяются пунктом 22 настоящих Правил.

9. Зона обработки, утилизации, обезвреживания, размещения твердых коммунальных отходов – СН2

№ п/п	Код ВРИ	Наименование ВРИ	Предельные (минимальные и (или) максимальные) размеры земельных участков, в том числе их площадь, м²		Максимальный процент застройки в границах земельного участка	Предельное количество этажей или предельная высота зданий, строений, сооружений	Минимальные отступы от границ земельных участков в целях определения мест допустимого размещения зданий, строений, сооружений, за пределами которых запрещено строительство зданий, строений, сооружений
			min	max			
ОСНОВНЫЕ ВИДЫ РАЗРЕШЕННОГО ИСПОЛЬЗОВАНИЯ ЗЕМЕЛЬНЫХ УЧАСТКОВ И ОБЪЕКТОВ КАПИТАЛЬНОГО СТРОИТЕЛЬСТВА							
1	12.2	Специальная деятельность	не подлежат установлению				
2	3.1.1	Предоставление коммунальных услуг	не подлежат установлению				
УСЛОВНО РАЗРЕШЕННЫЕ ВИДЫ ИСПОЛЬЗОВАНИЯ ЗЕМЕЛЬНЫХ УЧАСТКОВ И ОБЪЕКТОВ КАПИТАЛЬНОГО СТРОИТЕЛЬСТВА							
3	Не устанавливаются						

Ограничения использования земельных участков и объектов капитального строительства, устанавливаемые в соответствии с законодательством Российской Федерации, определяются пунктом 22 настоящих Правил.

22. Ограничения использования земельных участков и объектов капитального строительства, устанавливаемые в соответствии с законодательством Российской Федерации

1. На территории Жилинского сельского поселения Россошанского муниципального района Воронежской области располагаются следующие зоны с особыми условиями использования территории:

1) защитная зона объекта культурного наследия;

2) охранная зона объектов электроэнергетики (объектов электросетевого хозяйства и объектов по производству электрической энергии);

3) водоохранная (рыбоохранная) зона;

4) прибрежная защитная полоса;

5) зоны санитарной охраны источников питьевого и хозяйственно-бытового водоснабжения, а также устанавливаемые в случаях, предусмотренных Водным кодексом Российской Федерации, в отношении подземных водных объектов зоны специальной охраны;

6) санитарно-защитная зона;

7) охранная зона пунктов государственной геодезической сети, государственной нивелирной сети и государственной гравиметрической сети.

2. Ограничения для зон с особыми условиями использования территории установлены в соответствии с действующими нормативами.

№ п/п	Вид зоны	Ограничения в использовании земельных участков и объектов капитального строительства	Основания установления ограничений
1	Защитная зона объекта культурного наследия	Запрещается строительство объектов капитального строительства и их реконструкция, связанная с изменением их параметров (высоты, количества этажей, площади), за исключением строительства и реконструкции линейных объектов.	Приказ управления по охране объектов культурного наследия Воронежской области от 28.11.2019 № 71-01-07/326 «Об утверждении графического описания местоположения границ (с перечнем координат характерных точек этих границ) защитных зон объектов культурного наследия, расположенных на территории Воронежской области»
2	Охранная зона объектов электроэнергетики (объектов электросетевого хозяйства и объектов по производству электрической энергии)	1. В охранных зонах объектов электросетевого хозяйства, размещенных на земельных участках, запрещается осуществлять любые действия, которые могут нарушить безопасную работу объектов электросетевого хозяйства, в том числе привести к их повреждению или уничтожению, и (или) повлечь причинение вреда жизни, здоровью граждан и имуществу физических или юридических лиц, а также повлечь нанесение экологического	Постановление Правительства Российской Федерации от 24.02.2009 № 160 «О порядке установления охранных зон объектов электросетевого хозяйства и особых условий использования земельных участков, расположенных в границах таких зон»

		ущерба и возникновение пожаров, в том числе: - набрасывать на провода и опоры воздушных линий электропередачи посторонние предметы, а также подниматься на опоры воздушных линий электропередачи; - размещать любые объекты и предметы (материалы) в пределах созданных в соответствии с требованиями нормативно-технических документов проходов и подъездов для доступа к объектам электросетевого хозяйства, а также проводить любые работы и возводить сооружения, которые могут препятствовать доступу к объектам электросетевого хозяйства, без создания необходимых для такого доступа проходов и подъездов; - находиться в пределах огороженной территории и помещениях распределительных устройств и подстанций, открывать двери и люки распределительных устройств и подстанций, производить переключения и подключения в электрических сетях (указанное требование не распространяется на работников, занятых выполнением разрешённых в установленном порядке работ), разводить огонь в пределах охранных зон вводных и распределительных устройств, подстанций, воздушных линий электропередачи, а также в охранных зонах кабельных линий электропередачи; - размещать свалки; - производить работы ударными механизмами, сбрасывать тяжести массой свыше 5 тонн, производить сброс и слив едких и коррозионных веществ и горюче-смазочных материалов (в охранных зонах подземных кабельных линий электропередачи). 2. Для объектов электросетевого хозяйства напряжением свыше 1000 вольт, помимо действий, предусмотренных пунктом 1, запрещается: - складировать или размещать хранилища любых, в том числе горюче-смазочных материалов; - размещать детские и спортивные площадки, стадионы, рынки, торговые точки, полевые станы, загоны для скота, гаражи и стоянки всех видов машин и механизмов, проводить любые мероприятия, связанные с большим скоплением людей, не занятых выполнением разрешённых в установленном порядке работ (в охранных зонах воздушных линий электропередачи);	Постановление Правительства Российской Федерации от 18.11.2013 № 1033 «О порядке установления охранных зон объектов по производству электрической энергии и особых условий использования земельных участков, расположенных в границах таких зон»

		- использовать (запускать) любые летательные аппараты, в том числе воздушных змеев, спортивные модели летательных аппаратов (в охранных зонах воздушных линий электропередачи); - бросать якоря с судов и осуществлять их проход с отданными якорями, цепями, лотами, волокушами и тралами (в охранных зонах подводных кабельных линий электропередачи); - осуществлять проход судов с поднятыми стрелами кранов и других механизмов (в охранных зонах воздушных линий электропередачи). 3. Без письменного решения о согласовании сетевой организации запрещается: - строительство, капитальный ремонт, реконструкция или снос зданий и сооружений; - горные, взрывные, мелиоративные работы, в том числе связанные с временным затоплением земель; - посадка и вырубка деревьев и кустарников; - дноуглубительные, землечерпальные и погрузочно-разгрузочные работы, добыча рыбы, других водных животных и растений придонными орудиями лова, устройство водопоев, колка и заготовка льда (в охранных зонах подводных кабельных линий электропередачи); - проход судов, у которых расстояние по вертикали от верхнего крайнего габарита с грузом или без груза до нижней точки провеса проводов переходов воздушных линий электропередачи через водоёмы менее минимально допустимого расстояния, в том числе с учётом максимального уровня подъёма воды при паводке; - проезд машин и механизмов, имеющих общую высоту с грузом или без груза от поверхности дороги более 4,5 метра (в охранных зонах воздушных линий электропередачи); - земляные работы на глубине более 0,3 метра (на вспахиваемых землях на глубине более 0,45 метра), а также планировка грунта (в охранных зонах подземных кабельных линий электропередачи); - полив сельскохозяйственных культур в случае, если высота струи воды может составить свыше 3 метров (в охранных зонах воздушных линий электропередачи); - полевые сельскохозяйственные работы с применением сельскохозяйственных машин и оборудования высотой более 4	

		метров (в охранных зонах воздушных линий электропередачи) или полевые сельскохозяйственные работы, связанные с вспашкой земли (в охранных зонах кабельных линий электропередачи). 4. Для объектов электросетевого хозяйства напряжением до 1000 вольт, помимо действий, предусмотренных пунктом 3, без письменного решения о согласовании сетевых организаций запрещается: - размещать детские и спортивные площадки, стадионы, рынки, торговые точки, полевые станы, загоны для скота, гаражи и стоянки всех видов машин и механизмов, садовые, огородные земельные участки и иные объекты недвижимости, расположенные в границах территории ведения гражданами садоводства или огородничества для собственных нужд объекты жилищного строительства, в том числе индивидуального (в охранных зонах воздушных линий электропередачи); - складировать или размещать хранилища любых, в том числе горюче-смазочных материалов; - устраивать причалы для стоянки судов, барж и плавучих кранов, бросать якоря с судов и осуществлять их проход с отданными якорями, цепями, лотами, волокушами и тралами (в охранных зонах подводных кабельных линий электропередачи). 5. В охранных зонах объектов по производству электрической энергии запрещается осуществлять действия, которые могут нарушить безопасную работу объектов, в том числе привести к их повреждению или уничтожению и (или) повлечь причинение вреда жизни, здоровью граждан и имуществу физических или юридических лиц, а также нанесение вреда окружающей среде и возникновение пожаров и чрезвычайных ситуаций, а именно: - убирать, перемещать, засыпать и повреждать предупреждающие знаки; - размещать кладбища, скотомогильники, захоронения отходов производства и потребления, радиоактивных, химических, взрывчатых, токсичных, отравляющих и ядовитых веществ; - производить сброс и слив едких и коррозионных веществ, в том числе растворов кислот, щелочей и солей, а также горюче-смазочных материалов;	

		- разводить огонь и размещать какие-либо открытые или закрытые источники огня; - проводить работы, размещать объекты и предметы, возводить сооружения, которые могут препятствовать доступу к объектам, без создания необходимых для такого доступа проходов и подъездов; - производить работы ударными механизмами, сбрасывать тяжести массой свыше 5 тонн; - складировать любые материалы, в том числе взрывоопасные, пожароопасные и горюче-смазочные. 6. Без письменного согласования владельцев объектов по производству электрической энергии запрещается: - размещать детские и спортивные площадки, стадионы, рынки, торговые точки, полевые станы, загоны для скота, гаражи и стоянки всех видов машин и механизмов; - проводить любые мероприятия, связанные с пребыванием людей, не занятых выполнением работ, разрешенных в установленном порядке; - осуществлять горные, взрывные, мелиоративные работы, в том числе связанные с временным затоплением земель.	
3	Водоохранная зона	В границах водоохраной зоны запрещается: - использование сточных вод в целях регулирования плодородия почв; - размещение кладбищ, скотомогильников, объектов размещения отходов производства и потребления, химических, взрывчатых, токсичных, отравляющих и ядовитых веществ, пунктов захоронения радиоактивных отходов; - осуществление авиационных мер по борьбе с вредными организмами; - движение и стоянка транспортных средств (кроме специальных транспортных средств), за исключением их движения по дорогам и стоянки на дорогах и в специально оборудованных местах, имеющих твердое покрытие; - строительство и реконструкция автозаправочных станций, складов горюче-смазочных материалов (за исключением случаев, если автозаправочные станции, склады горюче-смазочных материалов размещены на территориях портов, инфраструктуры внутренних водных путей, в том числе баз (сооружений) для стоянки	Водный кодекс Российской Федерации

		маломерных судов, объектов органов федеральной службы безопасности), станций технического обслуживания, используемых для технического осмотра и ремонта транспортных средств, осуществление мойки транспортных средств; - размещение специализированных хранилищ пестицидов и агрохимикатов, применение пестицидов и агрохимикатов; - сброс сточных, в том числе дренажных, вод; - разведка и добыча общераспространенных полезных ископаемых (за исключением случаев, если разведка и добыча общераспространенных полезных ископаемых осуществляются пользователями недр, осуществляющими разведку и добычу иных видов полезных ископаемых, в границах предоставленных им в соответствии с законодательством Российской Федерации о недрах горных отводов и (или) геологических отводов на основании утвержденного технического проекта в соответствии со ст. 19.1 Закона Российской Федерации от 21 февраля 1992 года № 2395-1 «О недрах»).	
4	Прибрежная защитная полоса	В границах прибрежных защитных полос запрещается: - использование сточных вод в целях регулирования плодородия почв; - размещение кладбищ, скотомогильников, объектов размещения отходов производства и потребления, химических, взрывчатых, токсичных, отравляющих и ядовитых веществ, пунктов захоронения радиоактивных отходов; - осуществление авиационных мер по борьбе с вредными организмами; - движение и стоянка транспортных средств (кроме специальных транспортных средств), за исключением их движения по дорогам и стоянки на дорогах и в специально оборудованных местах, имеющих твердое покрытие; - строительство и реконструкция автозаправочных станций, складов горюче-смазочных материалов (за исключением случаев, если автозаправочные станции, склады горюче-смазочных материалов размещены на территориях портов, инфраструктуры внутренних водных путей, в том числе баз (сооружений) для стоянки маломерных судов, объектов органов федеральной службы безопасности), станций технического обслуживания, используемых для технического осмотра и ремонта транспортных средств,	Водный кодекс Российской Федерации

		осуществление мойки транспортных средств; - размещение специализированных хранилищ пестицидов и агрохимикатов, применение пестицидов и агрохимикатов; - сброс сточных, в том числе дренажных, вод; - разведка и добыча общераспространенных полезных ископаемых (за исключением случаев, если разведка и добыча общераспространенных полезных ископаемых осуществляются пользователями недр, осуществляющими разведку и добычу иных видов полезных ископаемых, в границах предоставленных им в соответствии с законодательством Российской Федерации о недрах горных отводов и (или) геологических отводов на основании утвержденного технического проекта в соответствии со ст. 19.1 Закона Российской Федерации от 21 февраля 1992 года № 2395-1 «О недрах»); - распашка земель; - размещение отвалов размываемых грунтов; - выпас сельскохозяйственных животных и организация для них летних лагерей, ванн.	
5	Зоны санитарной охраны источников питьевого и хозяйственно-бытового водоснабжения, а также устанавливаемые в случаях, предусмотренных Водным кодексом Российской Федерации, в отношении подземных водных объектов зоны специальной охраны	В зоне санитарной охраны источников питьевого и хозяйственно-бытового водоснабжения запрещается сброс сточных, в том числе дренажных, вод. На территории зоны санитарной охраны подземных источников водоснабжения: 1. В первом поясе не допускается: - посадка высокоствольных деревьев; - все виды строительства, не имеющие непосредственного отношения к эксплуатации, реконструкции и расширению водопроводных сооружений, в том числе прокладка трубопроводов различного назначения; - размещение жилых и хозяйственно-бытовых зданий; - проживание людей; - применение ядохимикатов и удобрений. 2. Во втором поясе запрещено: - закачка отработанных вод в подземные горизонты, подземное складирование твёрдых отходов и разработка недр земли; - размещение кладбищ, скотомогильников, полей ассенизации, полей фильтрации, навозохранилищ, силосных траншей,	Водный кодекс Российской Федерации СанПиН 2.1.4.1110-02 «Зоны санитарной охраны источников водоснабжения и водопроводов питьевого назначения»

		животноводческих и птицеводческих предприятий и других объектов, обусловливающих опасность микробного загрязнения подземных вод; - применение удобрений и ядохимикатов; - рубка леса главного пользования и реконструкции; - размещение складов горюче-смазочных материалов, ядохимикатов и минеральных удобрений, накопителей промстоков, шламохранилищ и других объектов, обусловливающих опасность химического загрязнения подземных вод. Бурение новых скважин и новое строительство, связанное с нарушением почвенного покрова, производится при обязательном согласовании с центром государственного санитарно-эпидемиологического надзора. 3. В третьем поясе запрещено: - закачка отработанных вод в подземные горизонты, подземное складирование твёрдых отходов и разработка недр земли; - размещение складов горюче-смазочных материалов, ядохимикатов и минеральных удобрений, накопителей промстоков, шламохранилищ и других объектов, обусловливающих опасность химического загрязнения подземных вод. Размещение таких объектов допускается в пределах третьего пояса зоны санитарной охраны только при использовании защищённых подземных вод, при условии выполнения специальных мероприятий по защите водоносного горизонта от загрязнения при наличии санитарно-эпидемиологического заключения центра государственного санитарно-эпидемиологического надзора, выданного с учётом заключения органов геологического контроля. Бурение новых скважин и новое строительство, связанное с нарушением почвенного покрова, производится при обязательном согласовании с центром государственного санитарно-эпидемиологического надзора. На территории зоны санитарной охраны поверхностных источников водоснабжения: 1. В первом поясе не допускается: - посадка высокоствольных деревьев; - все виды строительства, не имеющие непосредственного	

		отношения к эксплуатации, реконструкции и расширению водопроводных сооружений, в том числе прокладка трубопроводов различного назначения; - размещение жилых и хозяйственно-бытовых зданий; - проживание людей; - применение ядохимикатов и удобрений; - спуск любых сточных вод, в том числе сточных вод водного транспорта; - купание, стирка белья, водопой скота и другие виды водопользования, оказывающие влияние на качество воды. 2. Во втором поясе не допускается: - рубка леса главного пользования и реконструкции, а также закрепление за лесозаготовительными предприятиями древесины на корню и лесосечного фонда долгосрочного пользования (допускается только рубки ухода и санитарные рубки леса); - расположение стойбищ и выпас скота, а также всякое другое использование водоема и земельных участков, лесных угодий в пределах прибрежной полосы шириной не менее 500 м, которое может привести к ухудшению качества или уменьшению количества воды источника водоснабжения; - отведение сточных вод в зоне водосбора источника водоснабжения, включая его притоки, не отвечающих гигиеническим требованиям к охране поверхностных вод; - размещение кладбищ, скотомогильников, полей ассенизации, полей фильтрации, навозохранилищ, силосных траншей, животноводческих и птицеводческих предприятий и других объектов, обусловливающих опасность микробного загрязнения подземных вод; - применение удобрений и ядохимикатов; - рубка леса главного пользования и реконструкции; - сброс промышленных, сельскохозяйственных, городских и ливневых сточных вод, содержание в которых химических веществ и микроорганизмов превышает установленные санитарными правилами гигиенические нормативы качества воды (с учетом Определения Верховного Суда РФ от 25.09.2014 № АПЛ14-393); - размещение складов горюче-смазочных материалов, ядохимикатов и минеральных удобрений, накопителей промстоков,	

		шламохранилищ и других объектов, обусловливающих опасность химического загрязнения подземных вод. Регулирование отведения территории для нового строительства жилых, промышленных и сельскохозяйственных объектов, а также согласование изменений технологий действующих предприятий, связанных с повышением степени опасности загрязнения сточными водами источника водоснабжения производится при согласовании с центром государственного санитарно-эпидемиологического надзора. Все работы, в том числе добыча песка, гравия, донноуглубительные, в пределах акватории зоны санитарной охраны допускаются по согласованию с центром государственного санитарно - эпидемиологического надзора лишь при обосновании гидрологическими расчетами отсутствия ухудшения качества воды в створе водозабора. Использование химических методов борьбы с эвтрофикацией водоемов допускается при условии применения препаратов, имеющих положительное санитарно - эпидемиологическое заключение государственной санитарно - эпидемиологической службы Российской Федерации. Использование источников водоснабжения в пределах второго пояса зоны санитарной охраны для купания, туризма, водного спорта и рыбной ловли допускается в установленных местах при условии соблюдения гигиенических требований к охране поверхностных вод, а также гигиенических требований к зонам рекреации водных объектов. 3. В третьем поясе не допускается отведение сточных вод в зоне водосбора источника водоснабжения, включая его притоки, не отвечающих гигиеническим требованиям к охране поверхностных вод. Регулирование отведения территории для нового строительства жилых, промышленных и сельскохозяйственных объектов, а также согласование изменений технологий действующих предприятий, связанных с повышением степени опасности загрязнения сточными водами источника водоснабжения производится при согласовании с центром государственного санитарно-эпидемиологического	

		надзора. Все работы, в том числе добыча песка, гравия, донноуглубительные, в пределах акватории зоны санитарной охраны допускаются по согласованию с центром государственного санитарно - эпидемиологического надзора лишь при обосновании гидрологическими расчетами отсутствия ухудшения качества воды в створе водозабора. Использование химических методов борьбы с эвтрофикацией водоемов допускается при условии применения препаратов, имеющих положительное санитарно - эпидемиологическое заключение государственной санитарно - эпидемиологической службы Российской Федерации.	
6	Санитарно-защитная зона	В границах санитарно-защитной зоны не допускается использования земельных участков в целях: - размещения жилой застройки, объектов образовательного и медицинского назначения, спортивных сооружений открытого типа, организаций отдыха детей и их оздоровления, зон рекреационного назначения и для ведения садоводства; - размещения объектов для производства и хранения лекарственных средств, объектов пищевых отраслей промышленности, оптовых складов продовольственного сырья и пищевой продукции, комплексов водопроводных сооружений для подготовки и хранения питьевой воды, использования земельных участков в целях производства, хранения и переработки сельскохозяйственной продукции, предназначенной для дальнейшего использования в качестве пищевой продукции, если химическое, физическое и (или) биологическое воздействие объекта, в отношении которого установлена санитарно-защитная зона, приведет к нарушению качества и безопасности таких средств, сырья, воды и продукции в соответствии с установленными требованиями.	Постановление Правительства Российской Федерации от 03.03.2018 № 222 «Об утверждении Правил установления санитарно-защитных зон и использования земельных участков, расположенных в границах санитарно-защитных зон»
7	Охранная зона пунктов государственной геодезической сети, государственной нивелирной сети и государственной гравиметрической сети	В пределах границ охранных зон пунктов запрещается использование земельных участков для осуществления видов деятельности, приводящих к повреждению или уничтожению наружных опознавательных знаков пунктов, нарушению неизменности местоположения их центров, уничтожению, перемещению, засыпке или повреждению составных частей пунктов.	Постановление Правительства Российской Федерации от 21.08.2019 № 1080 «Об охранных зонах пунктов государственной геодезической сети, государственной нивелирной сети и государственной гравиметрической сети»

		Также на земельных участках в границах охранных зон пунктов запрещается проведение работ, размещение объектов и предметов, которые могут препятствовать доступу к пунктам.	

Приложение №1
к правилам землепользования и застройки
Жилинского сельского поселения
Россошанского муниципального района
Воронежской области

СВЕДЕНИЯ О ГРАНИЦАХ ТЕРРИТОРИАЛЬНЫХ ЗОН, СОДЕРЖАЩИЕ ГРАФИЧЕСКОЕ ОПИСАНИЕ МЕСТОПОЛОЖЕНИЯ ГРАНИЦ ТЕРРИТОРИАЛЬНЫХ ЗОН, ПЕРЕЧЕНЬ КООРДИНАТ ХАРАКТЕРНЫХ ТОЧЕК ГРАНИЦ ТЕРРИТОРИАЛЬНЫХ ЗОН СЕЛА ЖИЛИНО

ОПИСАНИЕ МЕСТОПОЛОЖЕНИЯ ГРАНИЦ

Зона застройки индивидуальными жилыми домами – Ж1

(наименование объекта, местоположение границ которого описано (далее - объект)

Раздел 1

Сведения об объекте		
№ п/п	Характеристики объекта	Описание характеристик
1	2	3
1	Местоположение объекта	Воронежская область, Россошанский муниципальный район, Жилинское сельское поселение, село Жилино
2	Площадь объекта ± величина погрешности определения площади (Р ± Дельта Р)	3235393+/-6296 м²
3	Иные характеристики объекта	-

Раздел 2

Сведения о местоположении границ объекта					
1. Система координат: МСК - 36, зона 1					
2. Сведения о характерных точках границ объекта					
Обозначение характерных точек границ	Координаты, м		Метод определения координат характерной точки	Средняя квадратическая погрешность положения характерной точки (Mt), м	Описание обозначения точки на местности (при наличии)
	X	Y			
1	2	3	4	5	6
1	318076.86	1316239.35	Картометрический	1.00	-
2	318076.68	1316316.47	Картометрический	1.00	-
3	318014.31	1316306.39	Картометрический	1.00	-
4	317998.04	1316307.94	Картометрический	1.00	-
5	317991.98	1316234.53	Картометрический	1.00	-
6	318019.32	1316229.70	Картометрический	1.00	-
1	318076.86	1316239.35	Картометрический	1.00	-
7	319808.77	1318086.20	Картометрический	1.00	-
8	319797.41	1318137.13	Картометрический	1.00	-
9	319793.12	1318145.93	Картометрический	1.00	-
10	319779.16	1318174.57	Картометрический	1.00	-
11	319771.63	1318199.26	Картометрический	1.00	-
12	319769.32	1318206.85	Картометрический	1.00	-
13	319706.36	1318190.16	Картометрический	1.00	-
14	319602.17	1318111.65	Картометрический	1.00	-
15	319526.81	1318094.76	Картометрический	1.00	-
16	319438.93	1318074.90	Картометрический	1.00	-
17	319379.24	1318063.06	Картометрический	1.00	-
18	319153.77	1318014.93	Картометрический	1.00	-
19	319049.46	1317993.67	Картометрический	1.00	-
20	318874.75	1317953.82	Картометрический	1.00	-
21	318809.03	1317934.67	Картометрический	1.00	-
22	318730.99	1317907.14	Картометрический	1.00	-
23	318679.86	1317884.67	Картометрический	1.00	-
24	318643.90	1317865.61	Картометрический	1.00	-
25	318567.29	1317816.69	Картометрический	1.00	-
26	318548.94	1317806.07	Картометрический	1.00	-
27	318521.45	1317792.40	Картометрический	1.00	-
28	318438.39	1317753.89	Картометрический	1.00	-
29	318329.56	1317696.37	Картометрический	1.00	-
30	318327.23	1317676.40	Картометрический	1.00	-
31	318320.01	1317672.95	Картометрический	1.00	-
32	318306.19	1317683.23	Картометрический	1.00	-
33	318038.75	1317540.80	Картометрический	1.00	-

1	2	3	4	5	6
34	317997.38	1317520.12	Картометрический	1.00	-
35	317980.40	1317514.61	Картометрический	1.00	-
36	317972.69	1317513.44	Картометрический	1.00	-
37	317965.19	1317514.30	Картометрический	1.00	-
38	317954.49	1317520.05	Картометрический	1.00	-
39	317945.33	1317528.56	Картометрический	1.00	-
40	317934.86	1317542.71	Картометрический	1.00	-
41	317928.05	1317554.60	Картометрический	1.00	-
42	317920.65	1317574.63	Картометрический	1.00	-
43	317919.63	1317585.63	Картометрический	1.00	-
44	317922.32	1317611.89	Картометрический	1.00	-
45	317923.62	1317631.55	Картометрический	1.00	-
46	317922.76	1317641.76	Картометрический	1.00	-
47	317915.25	1317669.10	Картометрический	1.00	-
48	317904.07	1317691.40	Картометрический	1.00	-
49	317895.63	1317704.40	Картометрический	1.00	-
50	317886.12	1317713.98	Картометрический	1.00	-
51	317862.37	1317722.83	Картометрический	1.00	-
52	317850.99	1317724.84	Аналитический	0.10	-
53	317834.23	1317726.33	Аналитический	0.10	-
54	317815.94	1317725.01	Аналитический	0.10	-
55	317792.53	1317718.37	Аналитический	0.10	-
56	317754.45	1317703.38	Аналитический	0.10	-
57	317714.77	1317683.64	Аналитический	0.10	-
58	317693.59	1317667.78	Аналитический	0.10	-
59	317665.22	1317633.71	Аналитический	0.10	-
60	317637.43	1317590.63	Аналитический	0.10	-
61	317622.37	1317564.43	Аналитический	0.10	-
62	317593.57	1317529.98	Аналитический	0.10	-
63	317590.80	1317520.00	Аналитический	0.10	-
64	317670.80	1317370.00	Аналитический	0.10	-
65	317700.70	1317321.00	Аналитический	0.10	-
66	317714.52	1317306.78	Картометрический	1.00	-
67	317757.78	1317328.16	Картометрический	1.00	-
68	317772.88	1317297.56	Картометрический	1.00	-
69	317856.91	1317327.88	Картометрический	1.00	-
70	317867.30	1317346.90	Картометрический	1.00	-
71	317901.20	1317383.31	Картометрический	1.00	-
72	317947.30	1317331.02	Картометрический	1.00	-
73	317933.54	1317219.45	Картометрический	1.00	-
74	317881.11	1317207.53	Картометрический	1.00	-
75	317840.20	1317190.00	Аналитический	0.10	-
76	317863.40	1317152.00	Аналитический	0.10	-
77	317900.30	1317077.00	Аналитический	0.10	-
78	317912.00	1317044.00	Аналитический	0.10	-
79	317920.20	1317014.00	Аналитический	0.10	-
80	317923.30	1316995.00	Аналитический	0.10	-
81	317924.10	1316957.00	Аналитический	0.10	-

1	2	3	4	5	6
82	317976.35	1316953.53	Картометрический	1.00	-
83	318034.84	1316972.51	Картометрический	1.00	-
84	318008.31	1317156.51	Картометрический	1.00	-
85	318268.81	1317118.74	Картометрический	1.00	-
86	318320.14	1316959.92	Картометрический	1.00	-
87	318398.58	1316888.25	Картометрический	1.00	-
88	318519.63	1316858.23	Картометрический	1.00	-
89	318591.29	1316860.17	Картометрический	1.00	-
90	318627.09	1316874.92	Картометрический	1.00	-
91	318619.19	1316930.91	Картометрический	1.00	-
92	318624.52	1316957.97	Картометрический	1.00	-
93	318650.13	1316984.85	Картометрический	1.00	-
94	318726.30	1316999.42	Картометрический	1.00	-
95	318720.43	1317094.10	Картометрический	1.00	-
96	318836.34	1317140.90	Картометрический	1.00	-
97	318863.07	1317165.80	Картометрический	1.00	-
98	318888.07	1317183.79	Картометрический	1.00	-
99	318870.72	1317208.40	Картометрический	1.00	-
100	318927.57	1317248.38	Картометрический	1.00	-
101	318987.76	1317298.32	Картометрический	1.00	-
102	319020.09	1317413.28	Картометрический	1.00	-
103	318986.84	1317461.67	Картометрический	1.00	-
104	318943.80	1317637.81	Картометрический	1.00	-
105	318983.36	1317738.01	Картометрический	1.00	-
106	319383.26	1317894.85	Картометрический	1.00	-
107	319526.57	1317922.72	Картометрический	1.00	-
108	319631.58	1317942.10	Картометрический	1.00	-
109	319806.29	1318084.17	Картометрический	1.00	-
7	319808.77	1318086.20	Картометрический	1.00	-
110	318840.76	1318229.13	Картометрический	1.00	-
111	318811.33	1318211.93	Аналитический	0.10	-
112	318716.27	1318153.79	Аналитический	0.10	-
113	318638.28	1318106.27	Аналитический	0.10	-
114	318567.31	1318063.22	Аналитический	0.10	-
115	318483.34	1318012.29	Аналитический	0.10	-
116	318436.54	1317984.21	Аналитический	0.10	-
117	318376.95	1317953.62	Аналитический	0.10	-
118	318332.79	1317934.45	Аналитический	0.10	-
119	318326.08	1317924.83	Аналитический	0.10	-
120	318312.37	1317920.86	Аналитический	0.10	-
121	318305.61	1317921.27	Аналитический	0.10	-
122	318264.21	1317905.01	Аналитический	0.10	-
123	318169.74	1317867.90	Аналитический	0.10	-
124	318064.85	1317825.95	Аналитический	0.10	-
125	317930.50	1317771.56	Аналитический	0.10	-
126	317873.39	1317748.44	Аналитический	0.10	-
127	317874.37	1317736.41	Аналитический	0.10	-

1	2	3	4	5	6
128	317889.99	1317718.59	Картометрический	1.00	-
129	317900.21	1317708.31	Картометрический	1.00	-
130	317909.08	1317694.63	Картометрический	1.00	-
131	317920.60	1317671.66	Картометрический	1.00	-
132	317928.36	1317643.41	Картометрический	1.00	-
133	317929.29	1317632.35	Картометрический	1.00	-
134	317927.97	1317612.19	Картометрический	1.00	-
135	317925.32	1317586.33	Картометрический	1.00	-
136	317926.23	1317576.47	Картометрический	1.00	-
137	317933.26	1317557.48	Картометрический	1.00	-
138	317939.73	1317546.20	Картометрический	1.00	-
139	317949.75	1317532.65	Картометрический	1.00	-
140	317958.08	1317524.87	Картометрический	1.00	-
141	317967.34	1317519.93	Картометрический	1.00	-
142	317973.20	1317519.24	Картометрический	1.00	-
143	317978.88	1317520.41	Картометрический	1.00	-
144	317995.14	1317525.69	Картометрический	1.00	-
145	318036.11	1317546.17	Картометрический	1.00	-
146	318435.93	1317759.34	Картометрический	1.00	-
147	318519.07	1317797.91	Картометрический	1.00	-
148	318546.34	1317811.46	Картометрический	1.00	-
149	318564.48	1317821.94	Картометрический	1.00	-
150	318641.18	1317870.91	Картометрический	1.00	-
151	318677.49	1317890.16	Картометрический	1.00	-
152	318728.94	1317912.77	Картометрический	1.00	-
153	318807.26	1317940.40	Картометрический	1.00	-
154	318804.54	1318054.75	Картометрический	1.00	-
155	318794.29	1318084.00	Картометрический	1.00	-
156	318865.55	1318104.93	Картометрический	1.00	-
157	318915.84	1318125.12	Картометрический	1.00	-
158	318869.60	1318177.88	Картометрический	1.00	-
110	318840.76	1318229.13	Картометрический	1.00	-
159	317899.30	1316565.00	Аналитический	0.10	-
160	317901.20	1316594.00	Аналитический	0.10	-
161	317902.00	1316699.00	Аналитический	0.10	-
162	317871.00	1316688.00	Картометрический	1.00	-
163	317780.00	1316696.00	Картометрический	1.00	-
164	317755.00	1316709.00	Картометрический	1.00	-
165	317731.00	1316769.00	Картометрический	1.00	-
166	317673.00	1316803.00	Картометрический	1.00	-
167	317709.54	1316848.41	Картометрический	1.00	-
168	317708.00	1316899.00	Картометрический	1.00	-
169	317711.00	1317013.00	Картометрический	1.00	-
170	317684.00	1317054.00	Картометрический	1.00	-
171	317682.00	1317099.00	Картометрический	1.00	-
172	317716.00	1317104.00	Картометрический	1.00	-
173	317749.00	1317082.00	Картометрический	1.00	-

1	2	3	4	5	6
174	317847.20	1317142.00	Аналитический	0.10	-
175	317823.00	1317178.00	Аналитический	0.10	-
176	317793.40	1317207.00	Аналитический	0.10	-
177	317780.70	1317206.00	Аналитический	0.10	-
178	317760.28	1317200.58	Картометрический	1.00	-
179	317729.70	1317190.33	Картометрический	1.00	-
180	317705.75	1317185.39	Картометрический	1.00	-
181	317531.52	1317170.66	Картометрический	1.00	-
182	317479.39	1317165.39	Картометрический	1.00	-
183	317420.36	1317159.73	Картометрический	1.00	-
184	317283.20	1317136.29	Картометрический	1.00	-
185	317164.47	1317112.19	Картометрический	1.00	-
186	317029.44	1317089.36	Картометрический	1.00	-
187	316963.35	1317079.68	Картометрический	1.00	-
188	316916.97	1317081.15	Картометрический	1.00	-
189	316834.07	1317076.10	Картометрический	1.00	-
190	316809.11	1317073.02	Картометрический	1.00	-
191	316766.03	1317066.64	Картометрический	1.00	-
192	316755.32	1317063.71	Картометрический	1.00	-
193	316749.16	1317056.79	Картометрический	1.00	-
194	316748.94	1317047.94	Картометрический	1.00	-
195	316751.21	1317034.73	Картометрический	1.00	-
196	316756.21	1317023.79	Картометрический	1.00	-
197	316758.11	1317019.09	Картометрический	1.00	-
198	316756.69	1317015.14	Картометрический	1.00	-
199	316738.92	1317004.01	Картометрический	1.00	-
200	316707.06	1316987.90	Картометрический	1.00	-
201	316618.82	1316946.08	Картометрический	1.00	-
202	316477.88	1316870.34	Картометрический	1.00	-
203	316401.02	1316826.67	Картометрический	1.00	-
204	316211.12	1316732.42	Картометрический	1.00	-
205	316138.40	1316694.31	Картометрический	1.00	-
206	316075.11	1316669.04	Картометрический	1.00	-
207	316040.12	1316650.82	Картометрический	1.00	-
208	315989.65	1316620.84	Картометрический	1.00	-
209	315903.02	1316564.21	Картометрический	1.00	-
210	315863.10	1316540.36	Картометрический	1.00	-
211	315841.03	1316539.96	Картометрический	1.00	-
212	315836.65	1316543.53	Картометрический	1.00	-
213	315831.89	1316558.22	Картометрический	1.00	-
214	315791.86	1316630.82	Картометрический	1.00	-
215	315726.34	1316748.57	Картометрический	1.00	-
216	315670.75	1316857.17	Картометрический	1.00	-
217	315656.54	1316872.16	Аналитический	0.10	-
218	315650.92	1316876.07	Аналитический	0.10	-
219	315631.79	1316860.04	Аналитический	0.10	-
220	315602.56	1316842.92	Аналитический	0.10	-
221	315601.25	1316830.09	Картометрический	1.00	-

1	2	3	4	5	6
222	315502.09	1316762.62	Картометрический	1.00	-
223	315412.04	1316722.61	Картометрический	1.00	-
224	315412.79	1316720.40	Картометрический	1.00	-
225	315456.59	1316591.86	Картометрический	1.00	-
226	315581.41	1316644.31	Картометрический	1.00	-
227	315611.16	1316656.81	Картометрический	1.00	-
228	315615.96	1316624.59	Картометрический	1.00	-
229	315528.29	1316471.07	Картометрический	1.00	-
230	315566.56	1316396.26	Картометрический	1.00	-
231	315625.41	1316160.38	Картометрический	1.00	-
232	316105.45	1316285.66	Картометрический	1.00	-
233	316223.67	1316257.71	Картометрический	1.00	-
234	316226.28	1316263.51	Картометрический	1.00	-
235	316244.11	1316302.80	Картометрический	1.00	-
236	316280.56	1316353.10	Картометрический	1.00	-
237	316301.99	1316372.13	Картометрический	1.00	-
238	316375.02	1316436.98	Картометрический	1.00	-
239	316452.28	1316469.82	Картометрический	1.00	-
240	316487.93	1316484.97	Картометрический	1.00	-
241	316498.99	1316494.94	Картометрический	1.00	-
242	316523.33	1316511.54	Картометрический	1.00	-
243	316544.64	1316545.24	Картометрический	1.00	-
244	316581.46	1316556.75	Картометрический	1.00	-
245	316601.57	1316561.49	Картометрический	1.00	-
246	316621.75	1316566.39	Картометрический	1.00	-
247	316848.70	1316615.78	Картометрический	1.00	-
248	316891.06	1316545.62	Картометрический	1.00	-
249	317128.67	1316656.74	Картометрический	1.00	-
250	317263.14	1316714.92	Картометрический	1.00	-
251	317428.31	1316780.59	Картометрический	1.00	-
252	317428.08	1316657.02	Картометрический	1.00	-
253	317443.53	1316587.20	Картометрический	1.00	-
254	317625.01	1316613.03	Картометрический	1.00	-
255	317740.75	1316618.28	Картометрический	1.00	-
256	317803.97	1316577.78	Картометрический	1.00	-
159	317899.30	1316565.00	Аналитический	0.10	-
257	317717.00	1317263.00	Аналитический	0.10	-
258	317704.90	1317273.00	Аналитический	0.10	-
259	317705.20	1317284.00	Аналитический	0.10	-
260	317687.50	1317310.00	Аналитический	0.10	-
261	317655.80	1317365.00	Аналитический	0.10	-
262	317595.60	1317464.00	Аналитический	0.10	-
263	317570.60	1317512.00	Аналитический	0.10	-
264	317556.59	1317539.18	Аналитический	0.10	-
265	317511.12	1317539.03	Картометрический	1.00	-
266	317464.79	1317580.05	Картометрический	1.00	-
267	317461.20	1317575.24	Картометрический	1.00	-

1	2	3	4	5	6
268	317362.48	1317641.15	Картометрический	1.00	-
269	317317.25	1317672.96	Картометрический	1.00	-
270	317278.93	1317705.93	Картометрический	1.00	-
271	317248.05	1317742.68	Картометрический	1.00	-
272	317225.96	1317775.18	Картометрический	1.00	-
273	317224.48	1317809.45	Аналитический	0.10	-
274	317222.36	1317813.28	Аналитический	0.10	-
275	317213.42	1317814.30	Аналитический	0.10	-
276	317185.12	1317813.56	Аналитический	0.10	-
277	317161.23	1317808.59	Аналитический	0.10	-
278	317119.87	1317798.61	Аналитический	0.10	-
279	317109.97	1317797.10	Аналитический	0.10	-
280	317082.24	1317788.56	Аналитический	0.10	-
281	317063.06	1317777.46	Аналитический	0.10	-
282	317030.94	1317765.89	Аналитический	0.10	-
283	316961.63	1317740.74	Аналитический	0.10	-
284	316880.89	1317711.18	Аналитический	0.10	-
285	316861.95	1317705.32	Аналитический	0.10	-
286	316847.12	1317698.10	Аналитический	0.10	-
287	316801.70	1317662.17	Аналитический	0.10	-
288	316714.11	1317592.88	Аналитический	0.10	-
289	316642.01	1317534.14	Аналитический	0.10	-
290	316639.92	1317523.57	Аналитический	0.10	-
291	316627.80	1317519.66	Аналитический	0.10	-
292	316622.57	1317520.85	Аналитический	0.10	-
293	316584.67	1317488.99	Аналитический	0.10	-
294	316501.60	1317421.71	Аналитический	0.10	-
295	316412.62	1317348.91	Аналитический	0.10	-
296	316385.26	1317329.23	Аналитический	0.10	-
297	316354.93	1317309.54	Аналитический	0.10	-
298	316307.73	1317283.06	Аналитический	0.10	-
299	316272.01	1317263.39	Аналитический	0.10	-
300	316245.88	1317247.51	Аналитический	0.10	-
301	316137.22	1317189.61	Аналитический	0.10	-
302	316029.77	1317132.21	Аналитический	0.10	-
303	316001.10	1317117.43	Аналитический	0.10	-
304	315950.76	1317092.03	Аналитический	0.10	-
305	315948.67	1317081.55	Аналитический	0.10	-
306	315935.79	1317074.81	Аналитический	0.10	-
307	315929.40	1317077.08	Аналитический	0.10	-
308	315897.21	1317053.81	Аналитический	0.10	-
309	315801.33	1316984.49	Аналитический	0.10	-
310	315712.66	1316920.09	Аналитический	0.10	-
311	315676.84	1316893.96	Аналитический	0.10	-
312	315669.50	1316888.64	Аналитический	0.10	-
313	315669.93	1316879.95	Аналитический	0.10	-
314	315675.99	1316860.11	Картометрический	1.00	-
315	315731.62	1316751.42	Картометрический	1.00	-

1	2	3	4	5	6
316	315797.10	1316633.76	Картометрический	1.00	-
317	315837.12	1316561.16	Картометрический	1.00	-
318	315850.50	1316546.54	Картометрический	1.00	-
319	315861.30	1316546.26	Картометрический	1.00	-
320	315899.84	1316569.29	Картометрический	1.00	-
321	315986.51	1316625.96	Картометрический	1.00	-
322	316037.19	1316656.07	Картометрический	1.00	-
323	316072.50	1316674.44	Картометрический	1.00	-
324	316135.79	1316699.71	Картометрический	1.00	-
325	316208.32	1316737.74	Картометрический	1.00	-
326	316398.18	1316831.96	Картометрический	1.00	-
327	316474.95	1316875.59	Картометрический	1.00	-
328	316616.03	1316951.39	Картометрический	1.00	-
329	316704.36	1316993.25	Картометрический	1.00	-
330	316736.17	1317009.34	Картометрический	1.00	-
331	316745.62	1317024.30	Картометрический	1.00	-
332	316745.65	1317033.75	Картометрический	1.00	-
333	316743.42	1317046.71	Картометрический	1.00	-
334	316735.71	1317066.53	Картометрический	1.00	-
335	316739.12	1317074.80	Картометрический	1.00	-
336	316750.74	1317070.45	Картометрический	1.00	-
337	316808.31	1317078.96	Картометрический	1.00	-
338	316833.47	1317082.06	Картометрический	1.00	-
339	316916.76	1317087.15	Картометрический	1.00	-
340	316962.89	1317085.69	Картометрический	1.00	-
341	317028.49	1317095.28	Картометрический	1.00	-
342	317163.42	1317118.10	Картометрический	1.00	-
343	317282.15	1317142.20	Картометрический	1.00	-
344	317419.56	1317165.68	Картометрический	1.00	-
345	317478.74	1317171.35	Картометрический	1.00	-
346	317530.92	1317176.63	Картометрический	1.00	-
347	317697.35	1317190.75	Картометрический	1.00	-
348	317696.86	1317199.20	Картометрический	1.00	-
349	317695.74	1317221.90	Картометрический	1.00	-
350	317713.84	1317256.73	Картометрический	1.00	-
257	317717.00	1317263.00	Аналитический	0.10	-
351	317371.09	1317315.33	Картометрический	1.00	-
352	317327.51	1317393.77	Картометрический	1.00	-
353	317243.26	1317484.80	Картометрический	1.00	-
354	317083.47	1317660.86	Картометрический	1.00	-
355	317001.15	1317631.03	Картометрический	1.00	-
356	316915.93	1317515.79	Картометрический	1.00	-
357	316863.64	1317354.06	Картометрический	1.00	-
358	316869.45	1317243.66	Картометрический	1.00	-
359	316982.75	1317244.63	Картометрический	1.00	-
360	317255.85	1317264.00	Картометрический	1.00	-
351	317371.09	1317315.33	Картометрический	1.00	-

1	2	3	4	5	6
361	315986.82	1317371.58	Картометрический	1.00	-
362	315888.64	1317606.56	Картометрический	1.00	-
363	315877.17	1317640.58	Картометрический	1.00	-
364	315804.11	1317590.41	Картометрический	1.00	-
365	315581.45	1317597.61	Картометрический	1.00	-
366	315537.14	1317553.98	Картометрический	1.00	-
367	315644.58	1317375.87	Картометрический	1.00	-
368	315709.73	1317280.34	Картометрический	1.00	-
369	315870.04	1317355.03	Картометрический	1.00	-
361	315986.82	1317371.58	Картометрический	1.00	-

3. Сведения о характерных точках части (частей) границы объекта

Обозначение характерных точек части границы	Координаты, м		Метод определения координат характерной точки	Средняя квадратическая погрешность положения характерной точки (Mt), м	Описание обозначения точки на местности (при наличии)
	X	Y			
1	2	3	4	5	6
Часть №					
-	-	-	-	-	-

Раздел 3

Сведения о местоположении измененных (уточненных) границ объекта							
1. Система координат: -							
2. Сведения о характерных точках границ объекта							
Обозначение характерных точек границ	Существующие координаты, м		Измененные (уточненные) координаты, м		Метод определения координат характерной точки	Средняя квадратическая погрешность положения характерной точки (Mt), м	Описание обозначения точки на местности (при наличии)
	X	Y	X	Y			
1	2	3	4	5	6	7	8
-	-	-	-	-	-	-	-
3.Сведения о характерных точках части (частей) границы объекта							
Часть №							
-	-	-	-	-	-	-	-

ОПИСАНИЕ МЕСТОПОЛОЖЕНИЯ ГРАНИЦ

Общественно-деловая зона – ОД

(наименование объекта, местоположение границ которого описано (далее - объект)

Раздел 1

Сведения об объекте		
№ п/п	Характеристики объекта	Описание характеристик
1	2	3
1	Местоположение объекта	Воронежская область, Россошанский муниципальный район, Жилинское сельское поселение, село Жилино
2	Площадь объекта ± величина погрешности определения площади (Р ± Дельта Р)	75933+/-964 м²
3	Иные характеристики объекта	-

Раздел 2

Сведения о местоположении границ объекта					
1. Система координат: МСК - 36, зона 1					
2. Сведения о характерных точках границ объекта					
Обозначение характерных точек границ	Координаты, м		Метод определения координат характерной точки	Средняя квадратическая погрешность положения характерной точки (Mt), м	Описание обозначения точки на местности (при наличии)
	X	Y			
1	2	3	4	5	6
1	317947.30	1317331.02	Картометрический	1.00	-
2	317901.20	1317383.31	Картометрический	1.00	-
3	317867.30	1317346.90	Картометрический	1.00	-
4	317856.91	1317327.88	Картометрический	1.00	-
5	317772.88	1317297.56	Картометрический	1.00	-
6	317757.78	1317328.16	Картометрический	1.00	-
7	317714.52	1317306.78	Картометрический	1.00	-
8	317735.40	1317284.00	Аналитический	0.10	-
9	317762.90	1317263.00	Аналитический	0.10	-
10	317800.60	1317227.00	Аналитический	0.10	-
11	317840.20	1317190.00	Аналитический	0.10	-
12	317881.11	1317207.53	Картометрический	1.00	-
13	317933.54	1317219.45	Картометрический	1.00	-
1	317947.30	1317331.02	Картометрический	1.00	-
14	317772.80	1317219.00	Аналитический	0.10	-
15	317741.20	1317249.00	Аналитический	0.10	-
16	317724.90	1317265.00	Аналитический	0.10	-
17	317717.00	1317263.00	Аналитический	0.10	-
18	317713.84	1317256.73	Картометрический	1.00	-
19	317695.74	1317221.90	Картометрический	1.00	-
20	317696.86	1317199.20	Картометрический	1.00	-
21	317697.35	1317190.75	Картометрический	1.00	-
22	317704.90	1317191.34	Картометрический	1.00	-
23	317728.26	1317196.16	Картометрический	1.00	-
24	317758.55	1317206.32	Картометрический	1.00	-
14	317772.80	1317219.00	Аналитический	0.10	-
25	317556.59	1317539.18	Аналитический	0.10	-
26	317538.81	1317592.01	Аналитический	0.10	-
27	317526.20	1317658.48	Аналитический	0.10	-
28	317502.83	1317710.03	Аналитический	0.10	-
29	317479.68	1317758.48	Аналитический	0.10	-
30	317472.15	1317759.56	Аналитический	0.10	-
31	317468.73	1317771.38	Аналитический	0.10	-
32	317471.80	1317775.41	Аналитический	0.10	-

1	2	3	4	5	6
33	317466.52	1317783.92	Аналитический	0.10	-
34	317449.20	1317810.02	Аналитический	0.10	-
35	317428.89	1317833.03	Аналитический	0.10	-
36	317419.07	1317838.45	Аналитический	0.10	-
37	317410.56	1317839.84	Аналитический	0.10	-
38	317393.36	1317840.31	Аналитический	0.10	-
39	317355.02	1317834.60	Аналитический	0.10	-
40	317293.25	1317824.81	Аналитический	0.10	-
41	317238.19	1317815.53	Аналитический	0.10	-
42	317232.04	1317776.66	Картометрический	1.00	-
43	317252.68	1317746.49	Картометрический	1.00	-
44	317283.10	1317710.27	Картометрический	1.00	-
45	317320.92	1317677.72	Картометрический	1.00	-
46	317365.90	1317646.07	Картометрический	1.00	-
47	317464.79	1317580.05	Картометрический	1.00	-
48	317511.12	1317539.03	Картометрический	1.00	-
25	317556.59	1317539.18	Аналитический	0.10	-

3. Сведения о характерных точках части (частей) границы объекта

Обозначение характерных точек части границы	Координаты, м		Метод определения координат характерной точки	Средняя квадратическая погрешность положения характерной точки (Mt), м	Описание обозначения точки на местности (при наличии)
	X	Y			
1	2	3	4	5	6
Часть №					
-	-	-	-	-	-

Раздел 3

Сведения о местоположении измененных (уточненных) границ объекта							
1. Система координат: -							
2. Сведения о характерных точках границ объекта							
Обозначение характерных точек границ	Существующие координаты, м		Измененные (уточненные) координаты, м		Метод определения координат характерной точки	Средняя квадратическая погрешность положения характерной точки (Mt), м	Описание обозначения точки на местности (при наличии)
	X	Y	X	Y			
1	2	3	4	5	6	7	8
-	-	-	-	-	-	-	-
3.Сведения о характерных точках части (частей) границы объекта							
Часть №							
-	-	-	-	-	-	-	-

Раздел 4

План границ объекта

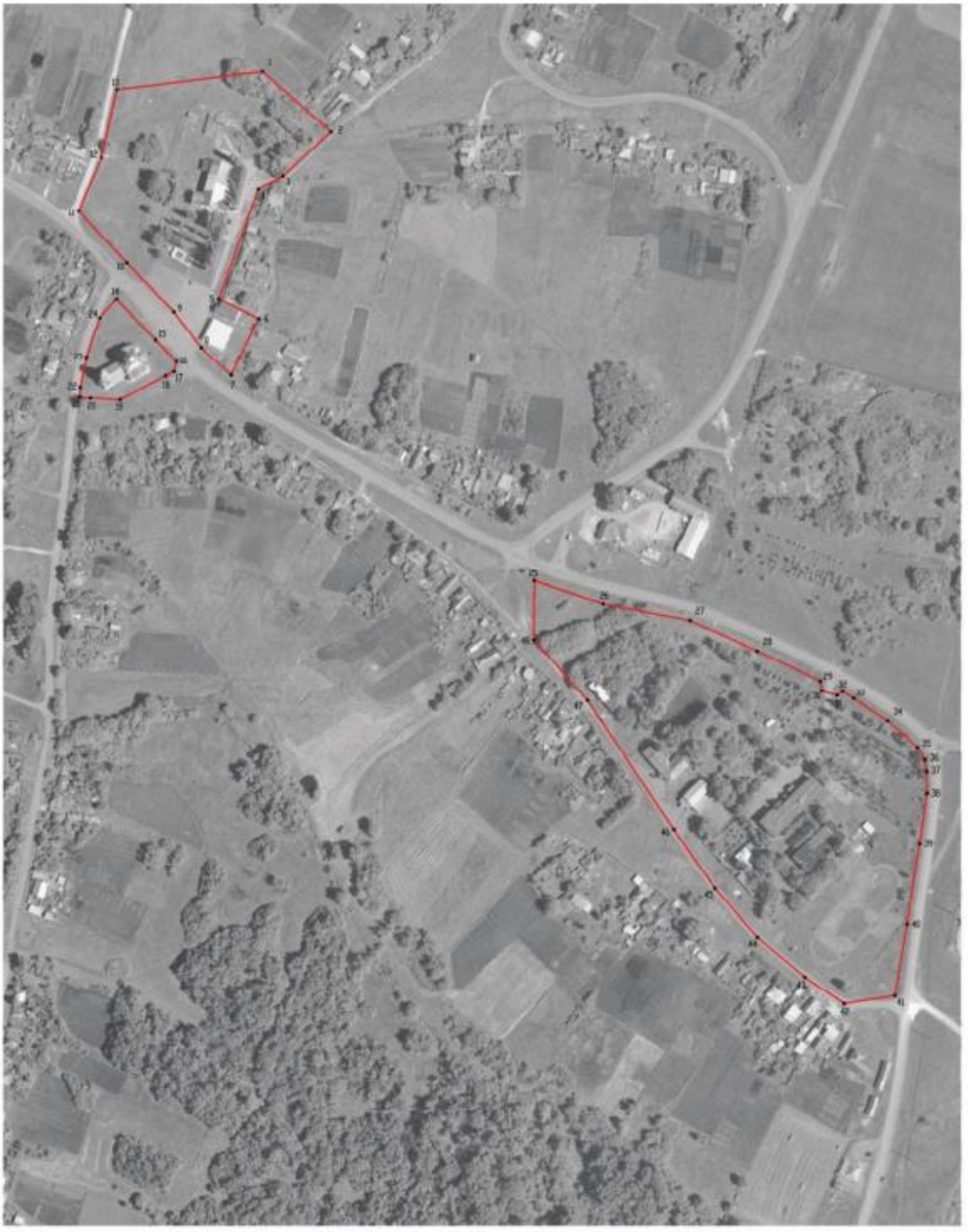

Масштаб 1:2000

Используемые условные знаки и обозначения:

границы территориальной зоны

•1 характерная точка границ территориальной зоны

Заместитель руководителя БУВО «Нормативно-проектный центр»

Подпись _____ А.Н. Романов Дата «25» сентября 2020 г.

Место для оттиска печати (при наличии) лица, составившего описание местоположения границ объекта

ОПИСАНИЕ МЕСТОПОЛОЖЕНИЯ ГРАНИЦ

Зона улиц, дорог, инженерной и транспортной инфраструктуры - ИТ1

(наименование объекта, местоположение границ которого описано (далее - объект)

Раздел 1

Сведения об объекте		
№ п/п	Характеристики объекта	Описание характеристик
1	2	3
1	Местоположение объекта	Воронежская область, Россошанский муниципальный район, Жилинское сельское поселение, село Жилино
2	Площадь объекта ± величина погрешности определения площади (Р ± Дельта Р)	199688+/-1564 м²
3	Иные характеристики объекта	-

Раздел 2

Сведения о местоположении границ объекта					
1. Система координат: МСК - 36, зона 1					
2. Сведения о характерных точках границ объекта					
Обозначение характерных точек границ	Координаты, м		Метод определения координат характерной точки	Средняя квадратическая погрешность положения характерной точки (Mt), м	Описание обозначения точки на местности (при наличии)
	X	Y			
1	2	3	4	5	6
1	317921.64	1316262.14	Аналитический	0.10	-
2	317924.87	1316327.17	Аналитический	0.10	-
3	317926.40	1316380.40	Аналитический	0.10	-
4	317927.62	1316422.87	Аналитический	0.10	-
5	317929.32	1316488.51	Аналитический	0.10	-
6	317928.86	1316495.40	Аналитический	0.10	-
7	317927.85	1316500.59	Аналитический	0.10	-
8	317924.14	1316503.04	Аналитический	0.10	-
9	317919.84	1316502.82	Аналитический	0.10	-
10	317904.77	1316502.37	Аналитический	0.10	-
11	317900.34	1316499.37	Аналитический	0.10	-
12	317899.67	1316494.53	Аналитический	0.10	-
13	317898.91	1316424.69	Аналитический	0.10	-
14	317900.06	1316381.12	Аналитический	0.10	-
15	317901.56	1316324.33	Аналитический	0.10	-
16	317902.65	1316268.21	Аналитический	0.10	-
17	317894.95	1316233.13	Аналитический	0.10	-
18	317879.98	1316210.02	Аналитический	0.10	-
19	317840.77	1316177.34	Аналитический	0.10	-
20	317801.64	1316151.89	Аналитический	0.10	-
21	317766.42	1316136.34	Аналитический	0.10	-
22	317741.30	1316127.84	Аналитический	0.10	-
23	317713.45	1316123.04	Аналитический	0.10	-
24	317672.44	1316120.19	Аналитический	0.10	-
25	317626.80	1316121.14	Аналитический	0.10	-
26	317526.42	1316132.31	Аналитический	0.10	-
27	317512.18	1316132.96	Аналитический	0.10	-
28	317466.31	1316141.73	Аналитический	0.10	-
29	317341.32	1316156.13	Аналитический	0.10	-
30	317304.57	1316162.92	Аналитический	0.10	-
31	317284.28	1316163.92	Аналитический	0.10	-
32	317265.73	1316165.54	Аналитический	0.10	-
33	317233.53	1316154.25	Аналитический	0.10	-
34	317211.00	1316142.52	Аналитический	0.10	-
35	317182.14	1316114.59	Аналитический	0.10	-

1	2	3	4	5	6
36	317045.32	1315967.21	Аналитический	0.10	-
37	317010.90	1315926.46	Аналитический	0.10	-
38	316987.73	1315909.37	Аналитический	0.10	-
39	316960.15	1315895.39	Аналитический	0.10	-
40	316926.58	1315884.55	Аналитический	0.10	-
41	316891.59	1315877.18	Аналитический	0.10	-
42	316853.13	1315870.57	Аналитический	0.10	-
43	316817.05	1315870.35	Аналитический	0.10	-
44	316782.61	1315871.31	Аналитический	0.10	-
45	316737.74	1315877.39	Аналитический	0.10	-
46	316707.55	1315884.09	Аналитический	0.10	-
47	316661.30	1315894.47	Аналитический	0.10	-
48	316590.61	1315906.61	Аналитический	0.10	-
49	316564.95	1315912.97	Аналитический	0.10	-
50	316546.65	1315914.02	Аналитический	0.10	-
51	316520.46	1315911.16	Аналитический	0.10	-
52	316482.70	1315900.64	Аналитический	0.10	-
53	316445.18	1315887.59	Картометрический	1.00	-
54	316372.90	1315861.77	Аналитический	0.10	-
55	316364.66	1315836.59	Аналитический	0.10	-
56	316360.85	1315825.32	Аналитический	0.10	-
57	316412.26	1315843.00	Аналитический	0.10	-
58	316488.75	1315876.07	Аналитический	0.10	-
59	316524.59	1315886.89	Аналитический	0.10	-
60	316545.93	1315888.54	Аналитический	0.10	-
61	316580.13	1315884.50	Аналитический	0.10	-
62	316648.99	1315872.38	Аналитический	0.10	-
63	316703.43	1315860.66	Аналитический	0.10	-
64	316730.36	1315855.00	Аналитический	0.10	-
65	316782.41	1315851.99	Аналитический	0.10	-
66	316815.77	1315848.15	Аналитический	0.10	-
67	316859.83	1315848.69	Аналитический	0.10	-
68	316888.80	1315851.95	Аналитический	0.10	-
69	316935.64	1315865.65	Аналитический	0.10	-
70	316968.40	1315874.27	Аналитический	0.10	-
71	317002.04	1315893.73	Аналитический	0.10	-
72	317022.70	1315907.20	Аналитический	0.10	-
73	317066.84	1315955.14	Аналитический	0.10	-
74	317205.27	1316094.50	Аналитический	0.10	-
75	317224.02	1316115.79	Аналитический	0.10	-
76	317246.93	1316129.05	Аналитический	0.10	-
77	317265.57	1316133.94	Аналитический	0.10	-
78	317290.94	1316135.86	Аналитический	0.10	-
79	317334.66	1316134.71	Аналитический	0.10	-
80	317399.63	1316124.22	Аналитический	0.10	-
81	317461.74	1316114.20	Аналитический	0.10	-
82	317505.02	1316106.30	Аналитический	0.10	-
83	317509.23	1316103.58	Аналитический	0.10	-

1	2	3	4	5	6
84	317524.46	1316101.92	Аналитический	0.10	-
85	317530.47	1316103.66	Аналитический	0.10	-
86	317587.80	1316094.41	Аналитический	0.10	-
87	317617.22	1316094.00	Аналитический	0.10	-
88	317642.42	1316093.92	Аналитический	0.10	-
89	317670.12	1316090.42	Аналитический	0.10	-
90	317690.65	1316088.50	Аналитический	0.10	-
91	317709.45	1316088.73	Аналитический	0.10	-
92	317717.99	1316093.42	Аналитический	0.10	-
93	317730.46	1316095.16	Аналитический	0.10	-
94	317748.47	1316103.81	Аналитический	0.10	-
95	317770.32	1316109.69	Аналитический	0.10	-
96	317816.41	1316135.40	Аналитический	0.10	-
97	317833.28	1316145.55	Аналитический	0.10	-
98	317842.65	1316145.33	Аналитический	0.10	-
99	317859.82	1316157.29	Аналитический	0.10	-
100	317862.23	1316165.66	Аналитический	0.10	-
101	317898.41	1316197.31	Аналитический	0.10	-
102	317912.32	1316219.80	Аналитический	0.10	-
1	317921.64	1316262.14	Аналитический	0.10	-
103	317928.30	1316530.00	Аналитический	0.10	-
104	317928.40	1316536.00	Аналитический	0.10	-
105	317926.30	1316598.00	Аналитический	0.10	-
106	317924.90	1316732.00	Аналитический	0.10	-
107	317925.80	1316794.00	Аналитический	0.10	-
108	317926.50	1316845.00	Аналитический	0.10	-
109	317924.10	1316957.00	Аналитический	0.10	-
110	317923.30	1316995.00	Аналитический	0.10	-
111	317920.20	1317014.00	Аналитический	0.10	-
112	317912.00	1317044.00	Аналитический	0.10	-
113	317900.30	1317077.00	Аналитический	0.10	-
114	317863.40	1317152.00	Аналитический	0.10	-
115	317840.20	1317190.00	Аналитический	0.10	-
116	317800.60	1317227.00	Аналитический	0.10	-
117	317762.90	1317263.00	Аналитический	0.10	-
118	317735.40	1317284.00	Аналитический	0.10	-
119	317714.52	1317306.78	Картометрический	1.00	-
120	317700.70	1317321.00	Аналитический	0.10	-
121	317670.80	1317370.00	Аналитический	0.10	-
122	317590.80	1317520.00	Аналитический	0.10	-
123	317593.57	1317529.98	Аналитический	0.10	-
124	317622.37	1317564.43	Аналитический	0.10	-
125	317637.43	1317590.63	Аналитический	0.10	-
126	317665.22	1317633.71	Аналитический	0.10	-
127	317693.59	1317667.78	Аналитический	0.10	-
128	317714.77	1317683.64	Аналитический	0.10	-
129	317754.45	1317703.38	Аналитический	0.10	-

1	2	3	4	5	6
130	317792.53	1317718.37	Аналитический	0.10	-
131	317815.94	1317725.01	Аналитический	0.10	-
132	317834.23	1317726.33	Аналитический	0.10	-
133	317850.99	1317724.84	Аналитический	0.10	-
134	317862.37	1317722.83	Аналитический	0.10	-
135	317886.12	1317713.98	Картометрический	1.00	-
136	317895.63	1317704.40	Картометрический	1.00	-
137	317904.07	1317691.40	Картометрический	1.00	-
138	317915.25	1317669.10	Картометрический	1.00	-
139	317922.76	1317641.76	Картометрический	1.00	-
140	317923.62	1317631.55	Картометрический	1.00	-
141	317922.32	1317611.89	Картометрический	1.00	-
142	317919.63	1317585.63	Картометрический	1.00	-
143	317920.65	1317574.63	Картометрический	1.00	-
144	317928.05	1317554.60	Картометрический	1.00	-
145	317934.86	1317542.71	Картометрический	1.00	-
146	317945.33	1317528.56	Картометрический	1.00	-
147	317954.49	1317520.05	Картометрический	1.00	-
148	317965.19	1317514.30	Картометрический	1.00	-
149	317972.69	1317513.44	Картометрический	1.00	-
150	317980.40	1317514.61	Картометрический	1.00	-
151	317997.38	1317520.12	Картометрический	1.00	-
152	318038.75	1317540.80	Картометрический	1.00	-
153	318306.19	1317683.23	Картометрический	1.00	-
154	318320.01	1317672.95	Картометрический	1.00	-
155	318327.23	1317676.40	Картометрический	1.00	-
156	318329.56	1317696.37	Картометрический	1.00	-
157	318438.39	1317753.89	Картометрический	1.00	-
158	318521.45	1317792.40	Картометрический	1.00	-
159	318548.94	1317806.07	Картометрический	1.00	-
160	318567.29	1317816.69	Картометрический	1.00	-
161	318643.90	1317865.61	Картометрический	1.00	-
162	318679.86	1317884.67	Картометрический	1.00	-
163	318730.99	1317907.14	Картометрический	1.00	-
164	318809.03	1317934.67	Картометрический	1.00	-
165	318874.75	1317953.82	Картометрический	1.00	-
166	319049.46	1317993.67	Картометрический	1.00	-
167	319153.77	1318014.93	Картометрический	1.00	-
168	319379.24	1318063.06	Картометрический	1.00	-
169	319438.93	1318074.90	Картометрический	1.00	-
170	319526.81	1318094.76	Картометрический	1.00	-
171	319525.47	1318100.61	Картометрический	1.00	-
172	319478.60	1318090.11	Картометрический	1.00	-
173	319437.68	1318080.77	Картометрический	1.00	-
174	319378.04	1318068.94	Картометрический	1.00	-
175	319152.52	1318020.80	Картометрический	1.00	-
176	319048.17	1317999.53	Картометрический	1.00	-
177	318873.26	1317959.64	Картометрический	1.00	-

1	2	3	4	5	6
178	318807.26	1317940.40	Картометрический	1.00	-
179	318728.94	1317912.77	Картометрический	1.00	-
180	318677.49	1317890.16	Картометрический	1.00	-
181	318641.18	1317870.91	Картометрический	1.00	-
182	318564.48	1317821.94	Картометрический	1.00	-
183	318546.34	1317811.46	Картометрический	1.00	-
184	318519.07	1317797.91	Картометрический	1.00	-
185	318435.93	1317759.34	Картометрический	1.00	-
186	318036.11	1317546.17	Картометрический	1.00	-
187	317995.14	1317525.69	Картометрический	1.00	-
188	317978.88	1317520.41	Картометрический	1.00	-
189	317973.20	1317519.24	Картометрический	1.00	-
190	317967.34	1317519.93	Картометрический	1.00	-
191	317958.08	1317524.87	Картометрический	1.00	-
192	317949.75	1317532.65	Картометрический	1.00	-
193	317939.73	1317546.20	Картометрический	1.00	-
194	317933.26	1317557.48	Картометрический	1.00	-
195	317926.23	1317576.47	Картометрический	1.00	-
196	317925.32	1317586.33	Картометрический	1.00	-
197	317927.97	1317612.19	Картометрический	1.00	-
198	317929.29	1317632.35	Картометрический	1.00	-
199	317928.36	1317643.41	Картометрический	1.00	-
200	317920.60	1317671.66	Картометрический	1.00	-
201	317909.08	1317694.63	Картометрический	1.00	-
202	317900.21	1317708.31	Картометрический	1.00	-
203	317889.99	1317718.59	Картометрический	1.00	-
204	317874.37	1317736.41	Аналитический	0.10	-
205	317873.39	1317748.44	Аналитический	0.10	-
206	317930.50	1317771.56	Аналитический	0.10	-
207	318064.85	1317825.95	Аналитический	0.10	-
208	318169.74	1317867.90	Аналитический	0.10	-
209	318264.21	1317905.01	Аналитический	0.10	-
210	318305.61	1317921.27	Аналитический	0.10	-
211	318312.37	1317920.86	Аналитический	0.10	-
212	318326.08	1317924.83	Аналитический	0.10	-
213	318332.79	1317934.45	Аналитический	0.10	-
214	318376.95	1317953.62	Аналитический	0.10	-
215	318436.54	1317984.21	Аналитический	0.10	-
216	318483.34	1318012.29	Аналитический	0.10	-
217	318567.31	1318063.22	Аналитический	0.10	-
218	318638.28	1318106.27	Аналитический	0.10	-
219	318716.27	1318153.79	Аналитический	0.10	-
220	318811.33	1318211.93	Аналитический	0.10	-
221	318840.76	1318229.13	Картометрический	1.00	-
222	318905.71	1318269.06	Аналитический	0.10	-
223	318984.06	1318315.90	Аналитический	0.10	-
224	319061.34	1318361.78	Аналитический	0.10	-
225	319081.09	1318370.29	Аналитический	0.10	-

1	2	3	4	5	6
226	319104.20	1318377.46	Аналитический	0.10	-
227	319124.90	1318380.98	Аналитический	0.10	-
228	319158.54	1318380.62	Аналитический	0.10	-
229	319215.31	1318370.99	Аналитический	0.10	-
230	319238.40	1318368.79	Аналитический	0.10	-
231	319224.29	1318395.39	Аналитический	0.10	-
232	319163.63	1318402.48	Аналитический	0.10	-
233	319117.93	1318402.92	Аналитический	0.10	-
234	319099.16	1318399.13	Аналитический	0.10	-
235	319068.98	1318391.35	Аналитический	0.10	-
236	319048.91	1318381.10	Аналитический	0.10	-
237	319008.29	1318359.17	Аналитический	0.10	-
238	318971.46	1318336.47	Аналитический	0.10	-
239	318895.90	1318289.91	Аналитический	0.10	-
240	318799.97	1318231.12	Аналитический	0.10	-
241	318704.87	1318173.14	Аналитический	0.10	-
242	318629.80	1318127.30	Аналитический	0.10	-
243	318558.24	1318083.52	Аналитический	0.10	-
244	318469.62	1318029.31	Аналитический	0.10	-
245	318420.94	1318000.85	Аналитический	0.10	-
246	318368.60	1317972.79	Аналитический	0.10	-
247	318326.18	1317954.18	Аналитический	0.10	-
248	318320.85	1317953.78	Аналитический	0.10	-
249	318307.74	1317946.42	Аналитический	0.10	-
250	318300.06	1317947.84	Аналитический	0.10	-
251	318289.85	1317943.20	Аналитический	0.10	-
252	318289.45	1317939.26	Аналитический	0.10	-
253	318256.52	1317926.00	Аналитический	0.10	-
254	318160.30	1317888.74	Аналитический	0.10	-
255	318056.95	1317847.49	Аналитический	0.10	-
256	317919.37	1317791.41	Аналитический	0.10	-
257	317856.93	1317765.95	Аналитический	0.10	-
258	317850.06	1317772.02	Аналитический	0.10	-
259	317838.78	1317767.81	Аналитический	0.10	-
260	317834.99	1317756.48	Аналитический	0.10	-
261	317781.33	1317736.31	Аналитический	0.10	-
262	317748.24	1317721.50	Аналитический	0.10	-
263	317728.63	1317713.15	Аналитический	0.10	-
264	317704.25	1317701.42	Аналитический	0.10	-
265	317679.31	1317684.57	Аналитический	0.10	-
266	317665.00	1317675.55	Аналитический	0.10	-
267	317650.48	1317672.43	Аналитический	0.10	-
268	317652.38	1317655.05	Аналитический	0.10	-
269	317622.67	1317607.02	Аналитический	0.10	-
270	317602.27	1317572.58	Аналитический	0.10	-
271	317572.24	1317569.54	Аналитический	0.10	-
272	317562.82	1317596.83	Аналитический	0.10	-
273	317544.13	1317661.92	Аналитический	0.10	-

1	2	3	4	5	6
274	317520.88	1317719.26	Аналитический	0.10	-
275	317495.43	1317771.63	Аналитический	0.10	-
276	317482.45	1317792.79	Аналитический	0.10	-
277	317466.56	1317816.22	Аналитический	0.10	-
278	317447.90	1317839.75	Аналитический	0.10	-
279	317435.23	1317857.42	Аналитический	0.10	-
280	317426.29	1317854.98	Аналитический	0.10	-
281	317415.71	1317855.67	Аналитический	0.10	-
282	317392.90	1317856.51	Аналитический	0.10	-
283	317345.07	1317849.36	Аналитический	0.10	-
284	317293.23	1317841.61	Аналитический	0.10	-
285	317250.36	1317837.03	Аналитический	0.10	-
286	317241.67	1317837.83	Аналитический	0.10	-
287	317231.82	1317847.31	Аналитический	0.10	-
288	317221.60	1317840.55	Аналитический	0.10	-
289	317221.28	1317833.72	Аналитический	0.10	-
290	317180.34	1317830.16	Аналитический	0.10	-
291	317158.64	1317826.57	Аналитический	0.10	-
292	317118.78	1317818.12	Аналитический	0.10	-
293	317055.39	1317799.74	Аналитический	0.10	-
294	317024.22	1317786.92	Аналитический	0.10	-
295	316991.56	1317773.48	Аналитический	0.10	-
296	316955.23	1317759.08	Аналитический	0.10	-
297	316914.26	1317742.84	Аналитический	0.10	-
298	316872.64	1317731.41	Аналитический	0.10	-
299	316858.56	1317730.40	Аналитический	0.10	-
300	316827.00	1317728.27	Аналитический	0.10	-
301	316827.97	1317706.45	Аналитический	0.10	-
302	316791.18	1317677.75	Аналитический	0.10	-
303	316711.54	1317615.63	Аналитический	0.10	-
304	316701.32	1317617.11	Аналитический	0.10	-
305	316691.94	1317611.34	Аналитический	0.10	-
306	316693.40	1317602.10	Аналитический	0.10	-
307	316640.53	1317558.64	Аналитический	0.10	-
308	316630.74	1317561.83	Аналитический	0.10	-
309	316620.76	1317553.32	Аналитический	0.10	-
310	316621.61	1317544.29	Аналитический	0.10	-
311	316571.30	1317503.50	Аналитический	0.10	-
312	316490.40	1317437.03	Аналитический	0.10	-
313	316400.81	1317365.59	Аналитический	0.10	-
314	316374.18	1317346.68	Аналитический	0.10	-
315	316346.11	1317329.82	Аналитический	0.10	-
316	316294.17	1317297.71	Аналитический	0.10	-
317	316265.92	1317282.76	Аналитический	0.10	-
318	316245.58	1317270.20	Аналитический	0.10	-
319	316238.45	1317264.70	Аналитический	0.10	-
320	316171.31	1317231.29	Картометрический	1.00	-
321	316065.94	1317181.23	Картометрический	1.00	-

1	2	3	4	5	6
322	315993.82	1317144.72	Аналитический	0.10	-
323	315983.57	1317138.81	Аналитический	0.10	-
324	315983.37	1317130.70	Аналитический	0.10	-
325	315931.42	1317102.56	Аналитический	0.10	-
326	315888.71	1317071.65	Аналитический	0.10	-
327	315843.60	1317039.33	Картометрический	1.00	-
328	315792.46	1317002.00	Аналитический	0.10	-
329	315702.69	1316937.70	Аналитический	0.10	-
330	315651.02	1316901.10	Аналитический	0.10	-
331	315610.80	1316874.93	Аналитический	0.10	-
332	315593.03	1316861.38	Аналитический	0.10	-
333	315602.56	1316842.92	Аналитический	0.10	-
334	315631.79	1316860.04	Аналитический	0.10	-
335	315650.92	1316876.07	Аналитический	0.10	-
336	315656.54	1316872.16	Аналитический	0.10	-
337	315670.75	1316857.17	Аналитический	0.10	-
338	315726.34	1316748.57	Аналитический	0.10	-
339	315791.86	1316630.82	Аналитический	0.10	-
340	315831.89	1316558.22	Аналитический	0.10	-
341	315836.65	1316543.53	Аналитический	0.10	-
342	315841.03	1316539.96	Аналитический	0.10	-
343	315863.10	1316540.36	Аналитический	0.10	-
344	315903.02	1316564.21	Аналитический	0.10	-
345	315989.65	1316620.84	Аналитический	0.10	-
346	316040.12	1316650.82	Аналитический	0.10	-
347	316075.11	1316669.04	Аналитический	0.10	-
348	316138.40	1316694.31	Аналитический	0.10	-
349	316211.12	1316732.42	Аналитический	0.10	-
350	316401.02	1316826.67	Аналитический	0.10	-
351	316477.88	1316870.34	Аналитический	0.10	-
352	316618.82	1316946.08	Аналитический	0.10	-
353	316707.06	1316987.90	Аналитический	0.10	-
354	316738.92	1317004.01	Аналитический	0.10	-
355	316756.69	1317015.14	Аналитический	0.10	-
356	316758.11	1317019.09	Аналитический	0.10	-
357	316756.21	1317023.79	Аналитический	0.10	-
358	316751.21	1317034.73	Аналитический	0.10	-
359	316748.94	1317047.94	Аналитический	0.10	-
360	316749.16	1317056.79	Аналитический	0.10	-
361	316755.32	1317063.71	Аналитический	0.10	-
362	316766.03	1317066.64	Аналитический	0.10	-
363	316809.11	1317073.02	Аналитический	0.10	-
364	316834.07	1317076.10	Аналитический	0.10	-
365	316916.97	1317081.15	Аналитический	0.10	-
366	316963.35	1317079.68	Аналитический	0.10	-
367	317029.44	1317089.36	Аналитический	0.10	-
368	317164.47	1317112.19	Аналитический	0.10	-
369	317283.20	1317136.29	Аналитический	0.10	-

1	2	3	4	5	6
370	317420.36	1317159.73	Аналитический	0.10	-
371	317479.39	1317165.39	Аналитический	0.10	-
372	317531.52	1317170.66	Аналитический	0.10	-
373	317705.75	1317185.39	Аналитический	0.10	-
374	317729.70	1317190.33	Аналитический	0.10	-
375	317760.28	1317200.58	Аналитический	0.10	-
376	317780.70	1317206.00	Аналитический	0.10	-
377	317793.40	1317207.00	Аналитический	0.10	-
378	317823.00	1317178.00	Аналитический	0.10	-
379	317847.20	1317142.00	Аналитический	0.10	-
380	317864.90	1317109.00	Аналитический	0.10	-
381	317882.40	1317071.00	Аналитический	0.10	-
382	317896.10	1317036.00	Аналитический	0.10	-
383	317901.80	1317014.00	Аналитический	0.10	-
384	317904.00	1316958.00	Аналитический	0.10	-
385	317902.40	1316905.00	Аналитический	0.10	-
386	317900.50	1316845.00	Аналитический	0.10	-
387	317902.30	1316730.00	Аналитический	0.10	-
388	317902.00	1316699.00	Картометрический	1.00	-
389	317901.20	1316594.00	Аналитический	0.10	-
390	317899.30	1316565.00	Аналитический	0.10	-
391	317900.40	1316534.00	Аналитический	0.10	-
392	317901.40	1316528.00	Аналитический	0.10	-
393	317905.60	1316524.00	Аналитический	0.10	-
394	317909.00	1316523.00	Аналитический	0.10	-
395	317919.80	1316522.00	Аналитический	0.10	-
396	317924.40	1316523.00	Аналитический	0.10	-
397	317927.30	1316527.00	Аналитический	0.10	-
103	317928.30	1316530.00	Аналитический	0.10	-
398	317772.80	1317219.00	Аналитический	0.10	-
399	317741.20	1317249.00	Аналитический	0.10	-
400	317724.90	1317265.00	Аналитический	0.10	-
401	317717.00	1317263.00	Аналитический	0.10	-
402	317704.90	1317273.00	Аналитический	0.10	-
403	317705.20	1317284.00	Аналитический	0.10	-
404	317687.50	1317310.00	Аналитический	0.10	-
405	317655.80	1317365.00	Аналитический	0.10	-
406	317595.60	1317464.00	Аналитический	0.10	-
407	317570.60	1317512.00	Аналитический	0.10	-
408	317556.59	1317539.18	Аналитический	0.10	-
409	317538.81	1317592.01	Аналитический	0.10	-
410	317526.20	1317658.48	Аналитический	0.10	-
411	317502.83	1317710.03	Аналитический	0.10	-
412	317479.68	1317758.48	Аналитический	0.10	-
413	317472.15	1317759.56	Аналитический	0.10	-
414	317468.73	1317771.38	Аналитический	0.10	-
415	317471.80	1317775.41	Аналитический	0.10	-

1	2	3	4	5	6
416	317466.52	1317783.92	Аналитический	0.10	-
417	317449.20	1317810.02	Аналитический	0.10	-
418	317428.89	1317833.03	Аналитический	0.10	-
419	317419.07	1317838.45	Аналитический	0.10	-
420	317410.56	1317839.84	Аналитический	0.10	-
421	317393.36	1317840.31	Аналитический	0.10	-
422	317355.02	1317834.60	Аналитический	0.10	-
423	317293.25	1317824.81	Аналитический	0.10	-
424	317238.19	1317815.53	Аналитический	0.10	-
425	317232.04	1317776.66	Картометрический	1.00	-
426	317252.68	1317746.49	Картометрический	1.00	-
427	317283.10	1317710.27	Картометрический	1.00	-
428	317320.92	1317677.72	Картометрический	1.00	-
429	317365.90	1317646.07	Картометрический	1.00	-
430	317464.79	1317580.05	Картометрический	1.00	-
431	317461.20	1317575.24	Картометрический	1.00	-
432	317362.48	1317641.15	Картометрический	1.00	-
433	317317.25	1317672.96	Картометрический	1.00	-
434	317278.93	1317705.93	Картометрический	1.00	-
435	317248.05	1317742.68	Картометрический	1.00	-
436	317225.96	1317775.18	Картометрический	1.00	-
437	317224.48	1317809.45	Аналитический	0.10	-
438	317222.36	1317813.28	Аналитический	0.10	-
439	317213.42	1317814.30	Аналитический	0.10	-
440	317185.12	1317813.56	Аналитический	0.10	-
441	317161.23	1317808.59	Аналитический	0.10	-
442	317119.87	1317798.61	Аналитический	0.10	-
443	317109.97	1317797.10	Аналитический	0.10	-
444	317082.24	1317788.56	Аналитический	0.10	-
445	317063.06	1317777.46	Аналитический	0.10	-
446	317030.94	1317765.89	Аналитический	0.10	-
447	316961.63	1317740.74	Аналитический	0.10	-
448	316880.89	1317711.18	Аналитический	0.10	-
449	316861.95	1317705.32	Аналитический	0.10	-
450	316847.12	1317698.10	Аналитический	0.10	-
451	316801.70	1317662.17	Аналитический	0.10	-
452	316714.11	1317592.88	Аналитический	0.10	-
453	316642.01	1317534.14	Аналитический	0.10	-
454	316639.92	1317523.57	Аналитический	0.10	-
455	316627.80	1317519.66	Аналитический	0.10	-
456	316622.57	1317520.85	Аналитический	0.10	-
457	316584.67	1317488.99	Аналитический	0.10	-
458	316501.60	1317421.71	Аналитический	0.10	-
459	316412.62	1317348.91	Аналитический	0.10	-
460	316385.26	1317329.23	Аналитический	0.10	-
461	316354.93	1317309.54	Аналитический	0.10	-
462	316307.73	1317283.06	Аналитический	0.10	-
463	316272.01	1317263.39	Аналитический	0.10	-

1	2	3	4	5	6
464	316245.88	1317247.51	Аналитический	0.10	-
465	316137.22	1317189.61	Аналитический	0.10	-
466	316029.77	1317132.21	Аналитический	0.10	-
467	316001.10	1317117.43	Аналитический	0.10	-
468	315950.76	1317092.03	Аналитический	0.10	-
469	315948.67	1317081.55	Аналитический	0.10	-
470	315935.79	1317074.81	Аналитический	0.10	-
471	315929.40	1317077.08	Аналитический	0.10	-
472	315897.21	1317053.81	Аналитический	0.10	-
473	315801.33	1316984.49	Аналитический	0.10	-
474	315712.66	1316920.09	Аналитический	0.10	-
475	315676.84	1316893.96	Аналитический	0.10	-
476	315669.50	1316888.64	Аналитический	0.10	-
477	315669.93	1316879.95	Аналитический	0.10	-
478	315675.99	1316860.11	Аналитический	0.10	-
479	315731.62	1316751.42	Аналитический	0.10	-
480	315797.10	1316633.76	Аналитический	0.10	-
481	315837.12	1316561.16	Аналитический	0.10	-
482	315850.50	1316546.54	Аналитический	0.10	-
483	315861.30	1316546.26	Аналитический	0.10	-
484	315899.84	1316569.29	Аналитический	0.10	-
485	315986.51	1316625.96	Аналитический	0.10	-
486	316037.19	1316656.07	Аналитический	0.10	-
487	316072.50	1316674.44	Аналитический	0.10	-
488	316135.79	1316699.71	Аналитический	0.10	-
489	316208.32	1316737.74	Аналитический	0.10	-
490	316398.18	1316831.96	Аналитический	0.10	-
491	316474.95	1316875.59	Аналитический	0.10	-
492	316616.03	1316951.39	Аналитический	0.10	-
493	316704.36	1316993.25	Аналитический	0.10	-
494	316736.17	1317009.34	Аналитический	0.10	-
495	316745.62	1317024.30	Аналитический	0.10	-
496	316745.65	1317033.75	Аналитический	0.10	-
497	316743.42	1317046.71	Аналитический	0.10	-
498	316735.71	1317066.53	Аналитический	0.10	-
499	316739.12	1317074.80	Аналитический	0.10	-
500	316750.74	1317070.45	Аналитический	0.10	-
501	316808.31	1317078.96	Аналитический	0.10	-
502	316833.47	1317082.06	Аналитический	0.10	-
503	316916.76	1317087.15	Аналитический	0.10	-
504	316962.89	1317085.69	Аналитический	0.10	-
505	317028.49	1317095.28	Аналитический	0.10	-
506	317163.42	1317118.10	Аналитический	0.10	-
507	317282.15	1317142.20	Аналитический	0.10	-
508	317419.56	1317165.68	Аналитический	0.10	-
509	317478.74	1317171.35	Аналитический	0.10	-
510	317530.92	1317176.63	Аналитический	0.10	-
511	317697.35	1317190.75	Картометрический	1.00	-

1	2	3	4	5	6
512	317704.90	1317191.34	Аналитический	0.10	-
513	317728.26	1317196.16	Аналитический	0.10	-
514	317758.55	1317206.32	Аналитический	0.10	-
398	317772.80	1317219.00	Аналитический	0.10	-

3. Сведения о характерных точках части (частей) границы объекта

Обозначение характерных точек части границы	Координаты, м		Метод определения координат характерной точки	Средняя квадратическая погрешность положения характерной точки (Mt), м	Описание обозначения точки на местности (при наличии)
	X	Y			
1	2	3	4	5	6
Часть №					
-	-	-	-	-	-

Раздел 3

Сведения о местоположении измененных (уточненных) границ объекта							
1. Система координат: -							
2. Сведения о характерных точках границ объекта							
Обозначение характерных точек границ	Существующие координаты, м		Измененные (уточненные) координаты, м		Метод определения координат характерной точки	Средняя квадратическая погрешность положения характерной точки (Mt), м	Описание обозначения точки на местности (при наличии)
	X	Y	X	Y			
1	2	3	4	5	6	7	8
-	-	-	-	-	-	-	-
3.Сведения о характерных точках части (частей) границы объекта							
Часть №							
-	-	-	-	-	-	-	-

Условные условные знаки и обозначения:

границы территориальной зоны

характерная точка границ территориальной зоны

Масштаб 1:5000

Заместитель руководителя МУКИ муниципально-проектный центр

Подпись _____ А.Н. Усманов Дата «__25__» ____сентября____ 2020 г.

Масса изготовления карты (плана) территории, составленного комплекса инженерных изысканий объекта

ОПИСАНИЕ МЕСТОПОЛОЖЕНИЯ ГРАНИЦ

Зона сельскохозяйственного использования в границах населенных пунктов - СХ1

(наименование объекта, местоположение границ которого описано (далее - объект)

Раздел 1

Сведения об объекте		
№ п/п	Характеристики объекта	Описание характеристик
1	2	3
1	Местоположение объекта	Воронежская область, Россошанский муниципальный район, Жилинское сельское поселение, село Жилино
2	Площадь объекта ± величина погрешности определения площади (Р ± Дельта Р)	2055659+/-5018 м²
3	Иные характеристики объекта	-

Раздел 2

Сведения о местоположении границ объекта					
1. Система координат: МСК - 36, зона 1					
2. Сведения о характерных точках границ объекта					
Обозначение характерных точек границ	Координаты, м		Метод определения координат характерной точки	Средняя квадратическая погрешность положения характерной точки (Mt), м	Описание обозначения точки на местности (при наличии)
	X	Y			
1	2	3	4	5	6
1	319526.57	1317922.72	Картометрический	1.00	-
2	319383.26	1317894.85	Картометрический	1.00	-
3	318983.36	1317738.01	Картометрический	1.00	-
4	318943.80	1317637.81	Картометрический	1.00	-
5	318986.84	1317461.67	Картометрический	1.00	-
6	319020.09	1317413.28	Картометрический	1.00	-
7	318987.76	1317298.32	Картометрический	1.00	-
8	318927.57	1317248.38	Картометрический	1.00	-
9	318870.72	1317208.40	Картометрический	1.00	-
10	318888.07	1317183.79	Картометрический	1.00	-
11	318863.07	1317165.80	Картометрический	1.00	-
12	318836.34	1317140.90	Картометрический	1.00	-
13	318720.43	1317094.10	Картометрический	1.00	-
14	318726.30	1316999.42	Картометрический	1.00	-
15	318882.36	1317062.41	Картометрический	1.00	-
16	318958.62	1317085.45	Картометрический	1.00	-
17	319015.34	1317097.64	Картометрический	1.00	-
18	319099.46	1317234.14	Картометрический	1.00	-
19	319144.17	1317332.05	Картометрический	1.00	-
20	319190.96	1317471.74	Картометрический	1.00	-
21	319404.76	1317552.80	Картометрический	1.00	-
22	319476.75	1317657.19	Картометрический	1.00	-
23	319516.21	1317717.82	Картометрический	1.00	-
24	319527.69	1317861.73	Картометрический	1.00	-
1	319526.57	1317922.72	Картометрический	1.00	-
25	319478.60	1318090.11	Картометрический	1.00	-
26	319427.45	1318230.83	Картометрический	1.00	-
27	319457.45	1318307.97	Картометрический	1.00	-
28	319390.04	1318332.31	Картометрический	1.00	-
29	319293.56	1318321.33	Картометрический	1.00	-
30	319259.81	1318328.42	Картометрический	1.00	-
31	319281.09	1318214.99	Картометрический	1.00	-
32	319231.62	1318206.28	Картометрический	1.00	-
33	319199.11	1318241.63	Картометрический	1.00	-
34	319106.02	1318211.10	Картометрический	1.00	-

1	2	3	4	5	6
35	319095.50	1318207.65	Картометрический	1.00	-
36	319071.37	1318193.41	Картометрический	1.00	-
37	318936.27	1318100.42	Картометрический	1.00	-
38	318915.84	1318125.12	Картометрический	1.00	-
39	318865.55	1318104.93	Картометрический	1.00	-
40	318794.29	1318084.00	Картометрический	1.00	-
41	318804.54	1318054.75	Картометрический	1.00	-
42	318807.26	1317940.40	Картометрический	1.00	-
43	318873.26	1317959.64	Картометрический	1.00	-
44	319048.17	1317999.53	Картометрический	1.00	-
45	319152.52	1318020.80	Картометрический	1.00	-
46	319378.04	1318068.94	Картометрический	1.00	-
47	319437.68	1318080.77	Картометрический	1.00	-
25	319478.60	1318090.11	Картометрический	1.00	-
48	318627.09	1316874.92	Картометрический	1.00	-
49	318591.29	1316860.17	Картометрический	1.00	-
50	318519.63	1316858.23	Картометрический	1.00	-
51	318398.58	1316888.25	Картометрический	1.00	-
52	318320.14	1316959.92	Картометрический	1.00	-
53	318268.81	1317118.74	Картометрический	1.00	-
54	318008.31	1317156.51	Картометрический	1.00	-
55	318034.84	1316972.51	Картометрический	1.00	-
56	317976.35	1316953.53	Картометрический	1.00	-
57	317924.10	1316957.00	Аналитический	0.10	-
58	317926.50	1316845.00	Аналитический	0.10	-
59	317925.80	1316794.00	Аналитический	0.10	-
60	317924.90	1316732.00	Аналитический	0.10	-
61	317926.30	1316598.00	Аналитический	0.10	-
62	317928.40	1316536.00	Аналитический	0.10	-
63	317928.30	1316530.00	Аналитический	0.10	-
64	317927.85	1316500.59	Аналитический	0.10	-
65	317928.86	1316495.40	Аналитический	0.10	-
66	317929.32	1316488.51	Аналитический	0.10	-
67	317927.62	1316422.87	Аналитический	0.10	-
68	317926.40	1316380.40	Аналитический	0.10	-
69	317924.87	1316327.17	Аналитический	0.10	-
70	317921.64	1316262.14	Аналитический	0.10	-
71	317912.32	1316219.80	Аналитический	0.10	-
72	317898.41	1316197.31	Аналитический	0.10	-
73	317862.23	1316165.66	Аналитический	0.10	-
74	317859.82	1316157.29	Аналитический	0.10	-
75	317842.65	1316145.33	Аналитический	0.10	-
76	317833.28	1316145.55	Аналитический	0.10	-
77	317816.41	1316135.40	Аналитический	0.10	-
78	317770.32	1316109.69	Аналитический	0.10	-
79	317748.47	1316103.81	Аналитический	0.10	-
80	317730.46	1316095.16	Аналитический	0.10	-

1	2	3	4	5	6
81	317717.99	1316093.42	Аналитический	0.10	-
82	317709.45	1316088.73	Аналитический	0.10	-
83	317789.71	1316074.18	Картометрический	1.00	-
84	317828.55	1316072.13	Картометрический	1.00	-
85	317853.99	1316082.07	Картометрический	1.00	-
86	317900.22	1316144.35	Картометрический	1.00	-
87	317934.78	1316223.68	Картометрический	1.00	-
88	317938.36	1316243.98	Картометрический	1.00	-
89	317991.98	1316234.53	Картометрический	1.00	-
90	317998.04	1316307.94	Картометрический	1.00	-
91	318014.31	1316306.39	Картометрический	1.00	-
92	318076.68	1316316.47	Картометрический	1.00	-
93	318076.86	1316239.35	Картометрический	1.00	-
94	318180.35	1316282.48	Картометрический	1.00	-
95	318443.58	1316420.75	Картометрический	1.00	-
96	318404.94	1316617.66	Картометрический	1.00	-
97	318550.54	1316647.70	Картометрический	1.00	-
98	318652.14	1316669.66	Картометрический	1.00	-
99	318659.16	1316696.71	Картометрический	1.00	-
100	318656.55	1316776.37	Картометрический	1.00	-
101	318648.47	1316813.73	Картометрический	1.00	-
48	318627.09	1316874.92	Картометрический	1.00	-
102	317899.30	1316565.00	Аналитический	0.10	-
103	317803.97	1316577.78	Картометрический	1.00	-
104	317740.75	1316618.28	Картометрический	1.00	-
105	317625.01	1316613.03	Картометрический	1.00	-
106	317443.53	1316587.20	Картометрический	1.00	-
107	317428.08	1316657.02	Картометрический	1.00	-
108	317428.31	1316780.59	Картометрический	1.00	-
109	317263.14	1316714.92	Картометрический	1.00	-
110	317128.67	1316656.74	Картометрический	1.00	-
111	316891.06	1316545.62	Картометрический	1.00	-
112	316848.70	1316615.78	Картометрический	1.00	-
113	316621.75	1316566.39	Картометрический	1.00	-
114	316601.57	1316561.49	Картометрический	1.00	-
115	316581.46	1316556.75	Картометрический	1.00	-
116	316544.64	1316545.24	Картометрический	1.00	-
117	316523.33	1316511.54	Картометрический	1.00	-
118	316498.99	1316494.94	Картометрический	1.00	-
119	316487.93	1316484.97	Картометрический	1.00	-
120	316452.28	1316469.82	Картометрический	1.00	-
121	316375.02	1316436.98	Картометрический	1.00	-
122	316301.99	1316372.13	Картометрический	1.00	-
123	316280.56	1316353.10	Картометрический	1.00	-
124	316244.11	1316302.80	Картометрический	1.00	-
125	316226.28	1316263.51	Картометрический	1.00	-
126	316223.67	1316257.71	Картометрический	1.00	-

1	2	3	4	5	6
127	316299.99	1316084.38	Картометрический	1.00	-
128	316322.09	1315999.52	Картометрический	1.00	-
129	316335.02	1315995.47	Картометрический	1.00	-
130	316356.79	1316012.92	Картометрический	1.00	-
131	316435.72	1315907.00	Картометрический	1.00	-
132	316445.18	1315887.59	Картометрический	1.00	-
133	316482.70	1315900.64	Аналитический	0.10	-
134	316520.46	1315911.16	Аналитический	0.10	-
135	316546.65	1315914.02	Аналитический	0.10	-
136	316564.95	1315912.97	Аналитический	0.10	-
137	316590.61	1315906.61	Аналитический	0.10	-
138	316661.30	1315894.47	Аналитический	0.10	-
139	316707.55	1315884.09	Аналитический	0.10	-
140	316737.74	1315877.39	Аналитический	0.10	-
141	316782.61	1315871.31	Аналитический	0.10	-
142	316817.05	1315870.35	Аналитический	0.10	-
143	316853.13	1315870.57	Аналитический	0.10	-
144	316891.59	1315877.18	Аналитический	0.10	-
145	316926.58	1315884.55	Аналитический	0.10	-
146	316960.15	1315895.39	Аналитический	0.10	-
147	316987.73	1315909.37	Аналитический	0.10	-
148	317010.90	1315926.46	Аналитический	0.10	-
149	317045.32	1315967.21	Аналитический	0.10	-
150	317182.14	1316114.59	Аналитический	0.10	-
151	317211.00	1316142.52	Аналитический	0.10	-
152	317233.53	1316154.25	Аналитический	0.10	-
153	317265.73	1316165.54	Аналитический	0.10	-
154	317284.28	1316163.92	Аналитический	0.10	-
155	317304.57	1316162.92	Аналитический	0.10	-
156	317341.32	1316156.13	Аналитический	0.10	-
157	317466.31	1316141.73	Аналитический	0.10	-
158	317512.18	1316132.96	Аналитический	0.10	-
159	317526.42	1316132.31	Аналитический	0.10	-
160	317626.80	1316121.14	Аналитический	0.10	-
161	317672.44	1316120.19	Аналитический	0.10	-
162	317713.45	1316123.04	Аналитический	0.10	-
163	317741.30	1316127.84	Аналитический	0.10	-
164	317766.42	1316136.34	Аналитический	0.10	-
165	317801.64	1316151.89	Аналитический	0.10	-
166	317840.77	1316177.34	Аналитический	0.10	-
167	317879.98	1316210.02	Аналитический	0.10	-
168	317894.95	1316233.13	Аналитический	0.10	-
169	317902.65	1316268.21	Аналитический	0.10	-
170	317901.56	1316324.33	Аналитический	0.10	-
171	317900.06	1316381.12	Аналитический	0.10	-
172	317898.91	1316424.69	Аналитический	0.10	-
173	317899.67	1316494.53	Аналитический	0.10	-
102	317899.30	1316565.00	Аналитический	0.10	-

1	2	3	4	5	6
174	317902.00	1316699.00	Картометрический	1.00	-
175	317902.30	1316730.00	Аналитический	0.10	-
176	317900.50	1316845.00	Аналитический	0.10	-
177	317902.40	1316905.00	Аналитический	0.10	-
178	317904.00	1316958.00	Аналитический	0.10	-
179	317901.80	1317014.00	Аналитический	0.10	-
180	317896.10	1317036.00	Аналитический	0.10	-
181	317882.40	1317071.00	Аналитический	0.10	-
182	317864.90	1317109.00	Аналитический	0.10	-
183	317847.20	1317142.00	Аналитический	0.10	-
184	317749.00	1317082.00	Картометрический	1.00	-
185	317716.00	1317104.00	Картометрический	1.00	-
186	317682.00	1317099.00	Картометрический	1.00	-
187	317684.00	1317054.00	Картометрический	1.00	-
188	317711.00	1317013.00	Картометрический	1.00	-
189	317708.00	1316899.00	Картометрический	1.00	-
190	317709.54	1316848.41	Картометрический	1.00	-
191	317673.00	1316803.00	Картометрический	1.00	-
192	317731.00	1316769.00	Картометрический	1.00	-
193	317755.00	1316709.00	Картометрический	1.00	-
194	317780.00	1316696.00	Картометрический	1.00	-
195	317871.00	1316688.00	Картометрический	1.00	-
174	317902.00	1316699.00	Картометрический	1.00	-
196	318289.85	1317943.20	Аналитический	0.10	-
197	318258.94	1317978.38	Картометрический	1.00	-
198	318197.03	1318048.41	Картометрический	1.00	-
199	318126.92	1318145.63	Картометрический	1.00	-
200	318067.42	1318293.69	Картометрический	1.00	-
201	318049.90	1318232.77	Картометрический	1.00	-
202	318015.78	1318194.08	Картометрический	1.00	-
203	318040.91	1318179.45	Картометрический	1.00	-
204	318075.96	1318079.13	Картометрический	1.00	-
205	317882.80	1317995.52	Картометрический	1.00	-
206	317775.06	1317952.04	Картометрический	1.00	-
207	317683.31	1317914.99	Картометрический	1.00	-
208	317728.63	1317713.15	Картометрический	1.00	-
209	317748.24	1317721.50	Картометрический	1.00	-
210	317781.33	1317736.31	Картометрический	1.00	-
211	317834.99	1317756.48	Картометрический	1.00	-
212	317838.78	1317767.81	Картометрический	1.00	-
213	317850.06	1317772.02	Картометрический	1.00	-
214	317856.93	1317765.95	Картометрический	1.00	-
215	317919.37	1317791.41	Картометрический	1.00	-
216	318056.95	1317847.49	Картометрический	1.00	-
217	318160.30	1317888.74	Картометрический	1.00	-
218	318256.52	1317926.00	Картометрический	1.00	-

1	2	3	4	5	6
219	318289.45	1317939.26	Картометрический	1.00	-
196	318289.85	1317943.20	Аналитический	0.10	-
220	317652.38	1317655.05	Аналитический	0.10	-
221	317650.48	1317672.43	Аналитический	0.10	-
222	317621.34	1317691.97	Картометрический	1.00	-
223	317612.74	1317697.17	Картометрический	1.00	-
224	317604.11	1317730.47	Картометрический	1.00	-
225	317570.23	1317869.35	Картометрический	1.00	-
226	317517.00	1317847.88	Картометрический	1.00	-
227	317469.46	1317952.04	Картометрический	1.00	-
228	317387.58	1317916.88	Картометрический	1.00	-
229	317435.23	1317857.42	Аналитический	0.10	-
230	317447.90	1317839.75	Аналитический	0.10	-
231	317466.56	1317816.22	Аналитический	0.10	-
232	317482.45	1317792.79	Аналитический	0.10	-
233	317495.43	1317771.63	Аналитический	0.10	-
234	317520.88	1317719.26	Аналитический	0.10	-
235	317544.13	1317661.92	Аналитический	0.10	-
236	317562.82	1317596.83	Аналитический	0.10	-
237	317572.24	1317569.54	Аналитический	0.10	-
238	317602.27	1317572.58	Аналитический	0.10	-
239	317622.67	1317607.02	Аналитический	0.10	-
220	317652.38	1317655.05	Аналитический	0.10	-
240	315843.60	1317039.33	Картометрический	1.00	-
241	315764.48	1317142.56	Картометрический	1.00	-
242	315718.00	1317207.25	Картометрический	1.00	-
243	315709.73	1317280.34	Картометрический	1.00	-
244	315434.36	1317143.41	Картометрический	1.00	-
245	315464.53	1317109.32	Картометрический	1.00	-
246	315593.03	1316861.38	Аналитический	0.10	-
247	315610.80	1316874.93	Аналитический	0.10	-
248	315651.02	1316901.10	Аналитический	0.10	-
249	315702.69	1316937.70	Аналитический	0.10	-
250	315792.46	1317002.00	Аналитический	0.10	-
240	315843.60	1317039.33	Картометрический	1.00	-

3. Сведения о характерных точках части (частей) границы объекта

Обозначение характерных точек части границы	Координаты, м		Метод определения координат характерной точки	Средняя квадратическая погрешность положения характерной точки (Mt), м	Описание обозначения точки на местности (при наличии)
	X	Y			
1	2	3	4	5	6
Часть №					
-	-	-	-	-	-

Раздел 3

Сведения о местоположении измененных (уточненных) границ объекта							
1. Система координат: -							
2. Сведения о характерных точках границ объекта							
Обозначение характерных точек границ	Существующие координаты, м		Измененные (уточненные) координаты, м		Метод определения координат характерной точки	Средняя квадратическая погрешность положения характерной точки (Mt), м	Описание обозначения точки на местности (при наличии)
	X	Y	X	Y			
1	2	3	4	5	6	7	8
-	-	-	-	-	-	-	-
3.Сведения о характерных точках части (частей) границы объекта							
Часть №							
-	-	-	-	-	-	-	-

ОПИСАНИЕ МЕСТОПОЛОЖЕНИЯ ГРАНИЦ

Зона сельскохозяйственного производства - СХ2

(наименование объекта, местоположение границ которого описано (далее - объект)

Раздел 1

Сведения об объекте		
№ п/п	Характеристики объекта	Описание характеристик
1	2	3
1	Местоположение объекта	Воронежская область, Россошанский муниципальный район, Жилинское сельское поселение, село Жилино
2	Площадь объекта ± величина погрешности определения площади (Р ± Дельта Р)	428380+/-2291 м²
3	Иные характеристики объекта	-

Раздел 2

Сведения о местоположении границ объекта					
1. Система координат: МСК - 36, зона 1					
2. Сведения о характерных точках границ объекта					
Обозначение характерных точек границ	Координаты, м		Метод определения координат характерной точки	Средняя квадратическая погрешность положения характерной точки (Mt), м	Описание обозначения точки на местности (при наличии)
	X	Y			
1	2	3	4	5	6
1	319281.09	1318214.99	Картометрический	1.00	-
2	319259.81	1318328.42	Картометрический	1.00	-
3	319238.40	1318368.79	Аналитический	0.10	-
4	319215.31	1318370.99	Аналитический	0.10	-
5	319158.54	1318380.62	Аналитический	0.10	-
6	319124.90	1318380.98	Аналитический	0.10	-
7	319104.20	1318377.46	Аналитический	0.10	-
8	319081.09	1318370.29	Аналитический	0.10	-
9	319061.34	1318361.78	Аналитический	0.10	-
10	318984.06	1318315.90	Аналитический	0.10	-
11	318905.71	1318269.06	Аналитический	0.10	-
12	318840.76	1318229.13	Картометрический	1.00	-
13	318869.60	1318177.88	Картометрический	1.00	-
14	318915.84	1318125.12	Картометрический	1.00	-
15	318936.27	1318100.42	Картометрический	1.00	-
16	319071.37	1318193.41	Картометрический	1.00	-
17	319095.50	1318207.65	Картометрический	1.00	-
18	319106.02	1318211.10	Картометрический	1.00	-
19	319199.11	1318241.63	Картометрический	1.00	-
20	319231.62	1318206.28	Картометрический	1.00	-
1	319281.09	1318214.99	Картометрический	1.00	-
21	317435.23	1317857.42	Аналитический	0.10	-
22	317387.58	1317916.88	Картометрический	1.00	-
23	317338.23	1318011.50	Картометрический	1.00	-
24	317287.53	1318074.23	Картометрический	1.00	-
25	317262.51	1318138.75	Картометрический	1.00	-
26	317246.42	1318204.50	Картометрический	1.00	-
27	317246.42	1318250.24	Картометрический	1.00	-
28	317240.82	1318255.39	Картометрический	1.00	-
29	317030.28	1318223.42	Картометрический	1.00	-
30	316860.00	1318107.14	Картометрический	1.00	-
31	316840.54	1318093.85	Картометрический	1.00	-
32	316828.17	1318036.36	Картометрический	1.00	-
33	316835.94	1317963.43	Картометрический	1.00	-
34	316833.89	1317924.48	Картометрический	1.00	-
35	316779.64	1317885.16	Картометрический	1.00	-

1	2	3	4	5	6
36	316773.55	1317870.75	Картометрический	1.00	-
37	316732.06	1317844.58	Картометрический	1.00	-
38	316704.53	1317832.48	Картометрический	1.00	-
39	316633.53	1317807.45	Картометрический	1.00	-
40	316602.45	1317861.50	Аналитический	0.10	-
41	316531.52	1317832.87	Аналитический	0.10	-
42	316505.94	1317819.77	Аналитический	0.10	-
43	316478.55	1317805.74	Картометрический	1.00	-
44	316419.34	1317772.22	Картометрический	1.00	-
45	316396.16	1317757.63	Аналитический	0.10	-
46	316423.36	1317716.67	Аналитический	0.10	-
47	316434.52	1317712.90	Аналитический	0.10	-
48	316541.40	1317559.60	Картометрический	1.00	-
49	316574.33	1317505.96	Аналитический	0.10	-
50	316621.61	1317544.29	Аналитический	0.10	-
51	316620.76	1317553.32	Аналитический	0.10	-
52	316630.74	1317561.83	Аналитический	0.10	-
53	316640.53	1317558.64	Аналитический	0.10	-
54	316693.40	1317602.10	Аналитический	0.10	-
55	316691.94	1317611.34	Аналитический	0.10	-
56	316701.32	1317617.11	Аналитический	0.10	-
57	316711.54	1317615.63	Аналитический	0.10	-
58	316791.18	1317677.75	Аналитический	0.10	-
59	316827.97	1317706.45	Аналитический	0.10	-
60	316827.00	1317728.27	Аналитический	0.10	-
61	316858.56	1317730.40	Аналитический	0.10	-
62	316872.64	1317731.41	Аналитический	0.10	-
63	316914.26	1317742.84	Аналитический	0.10	-
64	316955.23	1317759.08	Аналитический	0.10	-
65	316991.56	1317773.48	Аналитический	0.10	-
66	317024.22	1317786.92	Аналитический	0.10	-
67	317055.39	1317799.74	Аналитический	0.10	-
68	317118.78	1317818.12	Аналитический	0.10	-
69	317158.64	1317826.57	Аналитический	0.10	-
70	317180.34	1317830.16	Аналитический	0.10	-
71	317221.28	1317833.72	Аналитический	0.10	-
72	317221.60	1317840.55	Аналитический	0.10	-
73	317231.82	1317847.31	Аналитический	0.10	-
74	317241.67	1317837.83	Аналитический	0.10	-
75	317250.36	1317837.03	Аналитический	0.10	-
76	317293.23	1317841.61	Аналитический	0.10	-
77	317345.07	1317849.36	Аналитический	0.10	-
78	317392.90	1317856.51	Аналитический	0.10	-
79	317415.71	1317855.67	Аналитический	0.10	-
80	317426.29	1317854.98	Аналитический	0.10	-
21	317435.23	1317857.42	Аналитический	0.10	-
81	316065.94	1317181.23	Картометрический	1.00	-

1	2	3	4	5	6
82	315997.92	1317335.87	Картометрический	1.00	-
83	315986.82	1317371.58	Картометрический	1.00	-
84	315870.04	1317355.03	Картометрический	1.00	-
85	315709.73	1317280.34	Картометрический	1.00	-
86	315718.00	1317207.25	Картометрический	1.00	-
87	315764.48	1317142.56	Картометрический	1.00	-
88	315843.60	1317039.33	Картометрический	1.00	-
89	315888.71	1317071.65	Аналитический	0.10	-
90	315931.42	1317102.56	Аналитический	0.10	-
91	315983.37	1317130.70	Аналитический	0.10	-
92	315983.57	1317138.81	Аналитический	0.10	-
93	315993.82	1317144.72	Аналитический	0.10	-
81	316065.94	1317181.23	Картометрический	1.00	-

3. Сведения о характерных точках части (частей) границы объекта

Обозначение характерных точек части границы	Координаты, м		Метод определения координат характерной точки	Средняя квадратическая погрешность положения характерной точки (Mt), м	Описание обозначения точки на местности (при наличии)
	X	Y			
1	2	3	4	5	6
Часть №					
-	-	-	-	-	-

Раздел 3

Сведения о местоположении измененных (уточненных) границ объекта							
1. Система координат: -							
2. Сведения о характерных точках границ объекта							
Обозначение характерных точек границ	Существующие координаты, м		Измененные (уточненные) координаты, м		Метод определения координат характерной точки	Средняя квадратическая погрешность положения характерной точки (Mt), м	Описание обозначения точки на местности (при наличии)
	X	Y	X	Y			
1	2	3	4	5	6	7	8
-	-	-	-	-	-	-	-
3.Сведения о характерных точках части (частей) границы объекта							
Часть №							
-	-	-	-	-	-	-	-

Масштаб 1:5000

Используемые условные знаки и обозначения:

границы территориальной зоны

характерная точка границ территориальной зоны

ОПИСАНИЕ МЕСТОПОЛОЖЕНИЯ ГРАНИЦ

Зона крестьянско-фермерского хозяйства - СХ3

(наименование объекта, местоположение границ которого описано (далее - объект)

Раздел 1

Сведения об объекте		
№ п/п	Характеристики объекта	Описание характеристик
1	2	3
1	Местоположение объекта	Воронежская область, Россошанский муниципальный район, Жилинское сельское поселение, село Жилино
2	Площадь объекта ± величина погрешности определения площади (Р ± Дельта Р)	48976+/-775 м²
3	Иные характеристики объекта	-

Раздел 2

Сведения о местоположении границ объекта					
1. Система координат: МСК - 36, зона 1					
2. Сведения о характерных точках границ объекта					
Обозначение характерных точек границ	Координаты, м		Метод определения координат характерной точки	Средняя квадратическая погрешность положения характерной точки (Mt), м	Описание обозначения точки на местности (при наличии)
	X	Y			
1	2	3	4	5	6
1	319769.32	1318206.85	Картометрический	1.00	-
2	319750.94	1318230.74	Картометрический	1.00	-
3	319744.46	1318261.30	Картометрический	1.00	-
4	319726.07	1318283.49	Картометрический	1.00	-
5	319731.39	1318310.55	Картометрический	1.00	-
6	319724.81	1318329.25	Картометрический	1.00	-
7	319648.23	1318277.43	Картометрический	1.00	-
8	319600.91	1318279.55	Картометрический	1.00	-
9	319457.45	1318307.97	Картометрический	1.00	-
10	319427.45	1318230.83	Картометрический	1.00	-
11	319478.60	1318090.11	Картометрический	1.00	-
12	319525.47	1318100.61	Картометрический	1.00	-
13	319526.81	1318094.76	Картометрический	1.00	-
14	319602.17	1318111.65	Картометрический	1.00	-
15	319706.36	1318190.16	Картометрический	1.00	-
1	319769.32	1318206.85	Картометрический	1.00	-
3. Сведения о характерных точках части (частей) границы объекта					
Обозначение характерных точек части границы	Координаты, м		Метод определения координат характерной точки	Средняя квадратическая погрешность положения характерной точки (Mt), м	Описание обозначения точки на местности (при наличии)
	X	Y			
1	2	3	4	5	6
Часть №					
-	-	-	-	-	-

Раздел 3

Сведения о местоположении измененных (уточненных) границ объекта							
1. Система координат: -							
2. Сведения о характерных точках границ объекта							
Обозначение характерных точек границ	Существующие координаты, м		Измененные (уточненные) координаты, м		Метод определения координат характерной точки	Средняя квадратическая погрешность положения характерной точки (Mt), м	Описание обозначения точки на местности (при наличии)
	X	Y	X	Y			
1	2	3	4	5	6	7	8
-	-	-	-	-	-	-	-
3.Сведения о характерных точках части (частей) границы объекта							
Часть №							
-	-	-	-	-	-	-	-

Раздел 4

План границ объекта

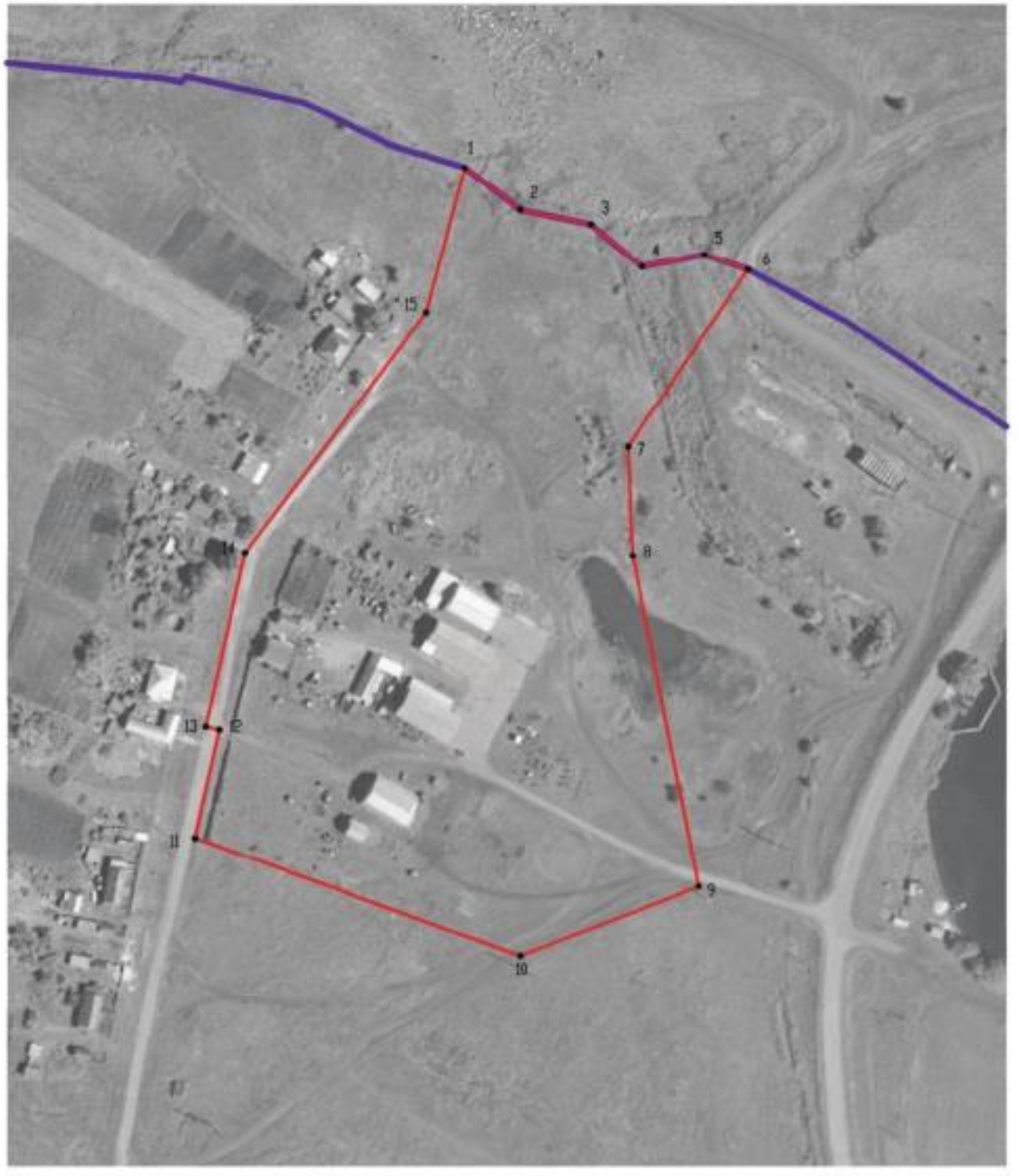

Масштаб 1:2000

Используемые условные знаки и обозначения:

- границы территориальной зоны
- границы муниципального образования
- •1 характерная точка границ территориальной зоны

Заместитель руководителя БУВО «Нормативно-проектный центр»

Подпись _____ А.В. Ромашов Дата « 25 » сентября 2020 г.

Место для оттиска печати (при наличии) лица, составившего описание местоположения границ объекта

ОПИСАНИЕ МЕСТОПОЛОЖЕНИЯ ГРАНИЦ

Зона рекреационного назначения - объектов отдыха - Р1

(наименование объекта, местоположение границ которого описано (далее - объект)

Раздел 1

Сведения об объекте		
№ п/п	Характеристики объекта	Описание характеристик
1	2	3
1	Местоположение объекта	Воронежская область, Россошанский муниципальный район, Жилинское сельское поселение, село Жилино
2	Площадь объекта ± величина погрешности определения площади (Р ± Дельта Р)	136544+/-1293 м²
3	Иные характеристики объекта	-

Раздел 2

Сведения о местоположении границ объекта					
1. Система координат: МСК - 36, зона 1					
2. Сведения о характерных точках границ объекта					
Обозначение характерных точек границ	Координаты, м		Метод определения координат характерной точки	Средняя квадратическая погрешность положения характерной точки (Mt), м	Описание обозначения точки на местности (при наличии)
	X	Y			
1	2	3	4	5	6
1	317371.09	1317315.33	Картометрический	1.00	-
2	317327.51	1317393.77	Картометрический	1.00	-
3	317243.26	1317484.80	Картометрический	1.00	-
4	317083.47	1317660.86	Картометрический	1.00	-
5	317001.15	1317631.03	Картометрический	1.00	-
6	316915.93	1317515.79	Картометрический	1.00	-
7	316863.64	1317354.06	Картометрический	1.00	-
8	316869.45	1317243.66	Картометрический	1.00	-
9	316982.75	1317244.63	Картометрический	1.00	-
10	317255.85	1317264.00	Картометрический	1.00	-
1	317371.09	1317315.33	Картометрический	1.00	-
3. Сведения о характерных точках части (частей) границы объекта					
Обозначение характерных точек части границы	Координаты, м		Метод определения координат характерной точки	Средняя квадратическая погрешность положения характерной точки (Mt), м	Описание обозначения точки на местности (при наличии)
	X	Y			
1	2	3	4	5	6
Часть №					
-	-	-	-	-	-

Раздел 3

Сведения о местоположении измененных (уточненных) границ объекта							
1. Система координат: -							
2. Сведения о характерных точках границ объекта							
Обозначение характерных точек границ	Существующие координаты, м		Измененные (уточненные) координаты, м		Метод определения координат характерной точки	Средняя квадратическая погрешность положения характерной точки (Mt), м	Описание обозначения точки на местности (при наличии)
	X	Y	X	Y			
1	2	3	4	5	6	7	8
-	-	-	-	-	-	-	-
3.Сведения о характерных точках части (частей) границы объекта							
Часть №							
-	-	-	-	-	-	-	-

Раздел 4

План границ объекта

Масштаб 1:2000

Используемые условные знаки и обозначения:

границы территориальной зоны

•1 характерная точка границ территориальной зоны

Заместитель руководителя БУВО «Нормативно-проектный центр»

Подпись А.В. Ромашов Дата « 25 » сентября 2020 г.

Место для оттиска печати (при наличии) лица, составившего описание местоположения границ объекта

ОПИСАНИЕ МЕСТОПОЛОЖЕНИЯ ГРАНИЦ

Зона ритуальных объектов - СН1

(наименование объекта, местоположение границ которого описано (далее - объект)

Раздел 1

Сведения об объекте		
№ п/п	Характеристики объекта	Описание характеристик
1	2	3
1	Местоположение объекта	Воронежская область, Россошанский муниципальный район, Жилинское сельское поселение, село Жилино
2	Площадь объекта ± величина погрешности определения площади (Р ± Дельта Р)	24621+/-549 м²
3	Иные характеристики объекта	-

Раздел 2

Сведения о местоположении границ объекта					
1. Система координат: МСК - 36, зона 1					
2. Сведения о характерных точках границ объекта					
Обозначение характерных точек границ	Координаты, м		Метод определения координат характерной точки	Средняя квадратическая погрешность положения характерной точки (Mt), м	Описание обозначения точки на местности (при наличии)
	X	Y			
1	2	3	4	5	6
1	317728.63	1317713.15	Картометрический	1.00	-
2	317683.31	1317914.99	Картометрический	1.00	-
3	317570.23	1317869.35	Картометрический	1.00	-
4	317604.11	1317730.47	Картометрический	1.00	-
5	317612.74	1317697.17	Картометрический	1.00	-
6	317621.34	1317691.97	Картометрический	1.00	-
7	317650.48	1317672.43	Картометрический	1.00	-
8	317665.00	1317675.55	Картометрический	1.00	-
9	317679.31	1317684.57	Картометрический	1.00	-
10	317704.25	1317701.42	Картометрический	1.00	-
1	317728.63	1317713.15	Картометрический	1.00	-
3. Сведения о характерных точках части (частей) границы объекта					
Обозначение характерных точек части границы	Координаты, м		Метод определения координат характерной точки	Средняя квадратическая погрешность положения характерной точки (Mt), м	Описание обозначения точки на местности (при наличии)
	X	Y			
1	2	3	4	5	6
Часть №					
-	-	-	-	-	-

Раздел 3

Сведения о местоположении измененных (уточненных) границ объекта							
1. Система координат: -							
2. Сведения о характерных точках границ объекта							
Обозначение характерных точек границ	Существующие координаты, м		Измененные (уточненные) координаты, м		Метод определения координат характерной точки	Средняя квадратическая погрешность положения характерной точки (Mt), м	Описание обозначения точки на местности (при наличии)
	X	Y	X	Y			
1	2	3	4	5	6	7	8
-	-	-	-	-	-	-	-
3.Сведения о характерных точках части (частей) границы объекта							
Часть №							
-	-	-	-	-	-	-	-

Раздел 4

План границ объекта

Масштаб 1:2000

Используемые условные знаки и обозначения:

	границы территориальной зоны
•1	характерная точка границ территориальной зоны

Заместитель руководителя БУВО «Нормативно-проектный центр»

Подпись _____ А.В. Ромашов Дата « 25 » сентября 2020 г.

Место для оттиска печати (при наличии) лица, составившего описание местоположения границ объекта

Приложение №2
к правилам землепользования и застройки
Жилинского сельского поселения
Россошанского муниципального района
Воронежской области

СВЕДЕНИЯ О ГРАНИЦАХ ТЕРРИТОРИАЛЬНЫХ ЗОН, СОДЕРЖАЩИЕ ГРАФИЧЕСКОЕ ОПИСАНИЕ МЕСТОПОЛОЖЕНИЯ ГРАНИЦ ТЕРРИТОРИАЛЬНЫХ ЗОН, ПЕРЕЧЕНЬ КООРДИНАТ ХАРАКТЕРНЫХ ТОЧЕК ГРАНИЦ ТЕРРИТОРИАЛЬНЫХ ЗОН СЕЛА ПОДДУБНОЕ

ОПИСАНИЕ МЕСТОПОЛОЖЕНИЯ ГРАНИЦ

Зона застройки индивидуальными жилыми домами – Ж1

(наименование объекта, местоположение границ которого описано (далее - объект)

Раздел 1

Сведения об объекте		
№ п/п	Характеристики объекта	Описание характеристик
1	2	3
1	Местоположение объекта	Воронежская область, Россошанский муниципальный район, Жилинское сельское поселение, село Поддубное
2	Площадь объекта ± величина погрешности определения площади (Р ± Дельта Р)	1755273+/-4637 м²
3	Иные характеристики объекта	-

Раздел 2

Сведения о местоположении границ объекта					
1. Система координат: МСК - 36, зона 1					
2. Сведения о характерных точках границ объекта					
Обозначение характерных точек границ	Координаты, м		Метод определения координат характерной точки	Средняя квадратическая погрешность положения характерной точки (Mt), м	Описание обозначения точки на местности (при наличии)
	X	Y			
1	2	3	4	5	6
1	318425.49	1312469.94	Картометрический	1.00	-
2	318411.00	1312590.33	Картометрический	1.00	-
3	318368.81	1312593.94	Картометрический	1.00	-
4	318347.03	1312622.86	Картометрический	1.00	-
5	318353.96	1312653.33	Картометрический	1.00	-
6	318328.84	1312687.35	Картометрический	1.00	-
7	318305.13	1312675.62	Картометрический	1.00	-
8	318236.53	1312781.04	Картометрический	1.00	-
9	318238.34	1312803.06	Картометрический	1.00	-
10	318257.86	1312851.66	Картометрический	1.00	-
11	318258.93	1312889.41	Картометрический	1.00	-
12	318180.38	1312978.23	Картометрический	1.00	-
13	318067.23	1313158.86	Картометрический	1.00	-
14	317961.82	1313264.44	Картометрический	1.00	-
15	317632.56	1313619.85	Картометрический	1.00	-
16	317437.13	1313801.13	Картометрический	1.00	-
17	317042.79	1314089.53	Картометрический	1.00	-
18	316993.40	1314022.71	Картометрический	1.00	-
19	316935.11	1314053.31	Картометрический	1.00	-
20	316858.41	1314044.01	Картометрический	1.00	-
21	316824.32	1313988.62	Картометрический	1.00	-
22	316758.85	1314031.62	Картометрический	1.00	-
23	316798.36	1314136.98	Картометрический	1.00	-
24	316818.90	1314244.28	Картометрический	1.00	-
25	316756.92	1314316.33	Картометрический	1.00	-
26	316686.80	1314366.69	Картометрический	1.00	-
27	316675.03	1314344.71	Картометрический	1.00	-
28	316614.64	1314202.01	Картометрический	1.00	-
29	316617.82	1314194.02	Картометрический	1.00	-
30	316639.81	1314186.64	Картометрический	1.00	-
31	316658.60	1314179.50	Картометрический	1.00	-
32	316685.43	1314166.41	Картометрический	1.00	-
33	316735.54	1314131.97	Картометрический	1.00	-
34	316774.09	1314105.34	Картометрический	1.00	-
35	316770.67	1314100.41	Картометрический	1.00	-
36	316732.13	1314127.04	Картометрический	1.00	-

1	2	3	4	5	6
37	316682.35	1314161.25	Картометрический	1.00	-
38	316656.01	1314174.09	Картометрический	1.00	-
39	316582.80	1314068.42	Картометрический	1.00	-
40	316567.32	1313992.47	Картометрический	1.00	-
41	316588.34	1313807.58	Картометрический	1.00	-
42	316902.50	1313796.29	Картометрический	1.00	-
43	316932.62	1313940.05	Картометрический	1.00	-
44	317054.97	1313837.28	Картометрический	1.00	-
45	317134.01	1313799.29	Картометрический	1.00	-
46	317356.95	1313702.40	Картометрический	1.00	-
47	317448.48	1313645.66	Картометрический	1.00	-
48	317465.11	1313618.39	Картометрический	1.00	-
49	317460.99	1313542.18	Картометрический	1.00	-
50	317470.92	1313520.06	Картометрический	1.00	-
51	317450.41	1313496.52	Картометрический	1.00	-
52	317480.53	1313465.75	Картометрический	1.00	-
53	317511.05	1313477.34	Картометрический	1.00	-
54	317529.89	1313502.59	Картометрический	1.00	-
55	317555.21	1313500.67	Картометрический	1.00	-
56	317578.65	1313478.43	Картометрический	1.00	-
57	317653.86	1313393.03	Картометрический	1.00	-
58	317708.92	1313321.36	Картометрический	1.00	-
59	317762.13	1313232.77	Картометрический	1.00	-
60	317834.57	1313037.25	Картометрический	1.00	-
61	317869.21	1312950.52	Картометрический	1.00	-
62	317928.56	1312856.90	Картометрический	1.00	-
63	317938.00	1312881.91	Картометрический	1.00	-
64	317980.61	1312882.69	Картометрический	1.00	-
65	318068.01	1312917.74	Картометрический	1.00	-
66	318041.14	1312988.94	Картометрический	1.00	-
67	318039.71	1312998.33	Картометрический	1.00	-
68	318039.01	1313007.60	Картометрический	1.00	-
69	318039.25	1313028.10	Картометрический	1.00	-
70	318043.14	1313052.69	Картометрический	1.00	-
71	318049.06	1313051.74	Картометрический	1.00	-
72	318045.22	1313027.44	Картометрический	1.00	-
73	318044.99	1313007.39	Картометрический	1.00	-
74	318046.93	1312990.64	Картометрический	1.00	-
75	318073.68	1312919.72	Картометрический	1.00	-
76	318130.65	1312752.09	Картометрический	1.00	-
77	318159.40	1312666.19	Картометрический	1.00	-
78	318178.00	1312621.62	Картометрический	1.00	-
79	318188.92	1312599.41	Картометрический	1.00	-
80	318209.16	1312565.84	Картометрический	1.00	-
81	318266.94	1312494.51	Аналитический	0.10	-
82	318299.56	1312458.48	Аналитический	0.10	-
83	318323.97	1312431.51	Картометрический	1.00	-
84	318350.91	1312417.81	Картометрический	1.00	-

1	2	3	4	5	6
1	318425.49	1312469.94	Картометрический	1.00	-
85	318105.63	1313304.16	Аналитический	0.50	-
86	318094.27	1313427.81	Аналитический	0.50	-
87	318088.71	1313456.90	Картометрический	1.00	-
88	318056.06	1313574.11	Картометрический	1.00	-
89	318012.47	1313696.51	Картометрический	1.00	-
90	318025.66	1313699.00	Аналитический	0.10	-
91	318013.12	1313727.83	Аналитический	0.10	-
92	317984.67	1313777.62	Аналитический	0.10	-
93	317958.47	1313803.92	Аналитический	0.10	-
94	317947.31	1313811.80	Аналитический	0.10	-
95	317872.57	1313854.05	Аналитический	0.10	-
96	317865.25	1313855.04	Аналитический	0.10	-
97	317854.56	1313861.20	Аналитический	0.10	-
98	317851.12	1313866.14	Аналитический	0.10	-
99	317788.63	1313904.33	Аналитический	0.10	-
100	317775.58	1313903.00	Аналитический	0.10	-
101	317765.90	1313910.87	Аналитический	0.10	-
102	317763.81	1313919.97	Аналитический	0.10	-
103	317713.00	1313969.73	Аналитический	0.10	-
104	317686.37	1314034.95	Аналитический	0.10	-
105	317666.44	1314068.26	Аналитический	0.10	-
106	317654.18	1314090.50	Аналитический	0.10	-
107	317638.63	1314108.64	Аналитический	0.10	-
108	317615.54	1314126.95	Аналитический	0.10	-
109	317551.37	1314172.91	Аналитический	0.10	-
110	317525.38	1314170.25	Картометрический	1.00	-
111	317236.70	1314369.41	Картометрический	1.00	-
112	317142.71	1314434.64	Картометрический	1.00	-
113	317078.91	1314475.89	Картометрический	1.00	-
114	316911.70	1314569.74	Картометрический	1.00	-
115	316821.87	1314623.48	Картометрический	1.00	-
116	316749.27	1314493.88	Картометрический	1.00	-
117	316735.13	1314466.82	Картометрический	1.00	-
118	316777.80	1314447.31	Картометрический	1.00	-
119	316912.25	1314384.51	Картометрический	1.00	-
120	317101.67	1314292.32	Картометрический	1.00	-
121	317188.06	1314251.25	Картометрический	1.00	-
122	317250.81	1314204.77	Картометрический	1.00	-
123	317441.78	1314050.79	Картометрический	1.00	-
124	317407.89	1313997.53	Картометрический	1.00	-
125	317485.36	1313930.71	Картометрический	1.00	-
126	317501.82	1313843.55	Картометрический	1.00	-
127	317595.76	1313824.18	Картометрический	1.00	-
128	317793.32	1313632.44	Картометрический	1.00	-
129	317924.05	1313541.40	Картометрический	1.00	-
130	317999.59	1313341.91	Картометрический	1.00	-

1	2	3	4	5	6
131	318075.35	1313193.42	Картометрический	1.00	-
85	318105.63	1313304.16	Аналитический	0.50	-
132	318040.52	1313844.31	Картометрический	1.00	-
133	317997.71	1313916.92	Картометрический	1.00	-
134	318113.47	1314005.69	Картометрический	1.00	-
135	318227.39	1314079.22	Картометрический	1.00	-
136	318192.63	1314154.09	Картометрический	1.00	-
137	317821.21	1314184.54	Картометрический	1.00	-
138	317823.16	1314211.64	Картометрический	1.00	-
139	317789.41	1314215.33	Картометрический	1.00	-
140	317581.54	1314177.99	Аналитический	0.10	-
141	317626.88	1314145.95	Аналитический	0.10	-
142	317653.88	1314124.22	Аналитический	0.10	-
143	317668.25	1314107.88	Аналитический	0.10	-
144	317689.61	1314076.59	Аналитический	0.10	-
145	317698.39	1314057.19	Аналитический	0.10	-
146	317716.43	1314012.15	Аналитический	0.10	-
147	317731.88	1313984.73	Аналитический	0.10	-
148	317745.31	1313968.78	Аналитический	0.10	-
149	317770.35	1313941.69	Аналитический	0.10	-
150	317789.23	1313924.3	Аналитический	0.10	-
151	317812.58	1313909.43	Аналитический	0.10	-
152	317830.57	1313907.88	Аналитический	0.10	-
153	317834.01	1313897.88	Аналитический	0.10	-
154	317835.63	1313892.96	Аналитический	0.10	-
155	317866.8	1313878.15	Аналитический	0.10	-
156	317904.32	1313858.9	Аналитический	0.10	-
157	317936.08	1313837.78	Аналитический	0.10	-
158	317973.65	1313815.54	Аналитический	0.10	-
159	318011.73	1313772.74	Аналитический	0.10	-
160	318019.86	1313789.77	Картометрический	1.00	-
132	318040.52	1313844.31	Картометрический	1.00	-
161	316695.18	1314405.60	Картометрический	1.00	-
162	316633.35	1314419.37	Картометрический	1.00	-
163	316534.18	1314479.41	Картометрический	1.00	-
164	316444.70	1314492.97	Картометрический	1.00	-
165	316360.25	1314526.29	Картометрический	1.00	-
166	316282.39	1314619.64	Картометрический	1.00	-
167	316258.38	1314605.70	Картометрический	1.00	-
168	316144.10	1314687.04	Картометрический	1.00	-
169	316028.86	1314761.61	Картометрический	1.00	-
170	315841.96	1314874.92	Картометрический	1.00	-
171	315755.19	1314964.59	Картометрический	1.00	-
172	315743.56	1315042.84	Картометрический	1.00	-
173	315810.00	1315110.43	Картометрический	1.00	-
174	315909.32	1315149.64	Картометрический	1.00	-

1	2	3	4	5	6
175	315833.82	1315254.92	Картометрический	1.00	-
176	315909.87	1315321.17	Аналитический	0.10	-
177	315938.28	1315364.46	Аналитический	0.10	-
178	315999.67	1315416.95	Аналитический	0.10	-
179	316041.03	1315442.98	Аналитический	0.10	-
180	316028.32	1315457.50	Аналитический	0.10	-
181	316014.99	1315477.88	Аналитический	0.10	-
182	316005.79	1315496.21	Аналитический	0.10	-
183	315998.31	1315500.06	Аналитический	0.10	-
184	315994.36	1315508.70	Аналитический	0.10	-
185	315998.71	1315518.72	Аналитический	0.10	-
186	315991.21	1315537.11	Аналитический	0.10	-
187	315965.38	1315619.48	Аналитический	0.10	-
188	315966.13	1315653.09	Аналитический	0.10	-
189	315980.61	1315690.93	Аналитический	0.10	-
190	315982.82	1315694.33	Аналитический	0.10	-
191	315873.90	1315646.99	Картометрический	1.00	-
192	315811.02	1315616.95	Картометрический	1.00	-
193	315439.90	1315386.59	Аналитический	0.10	-
194	315385.60	1315352.36	Картометрический	1.00	-
195	315346.07	1315283.19	Картометрический	1.00	-
196	315302.61	1315153.06	Картометрический	1.00	-
197	315262.60	1315029.69	Картометрический	1.00	-
198	315181.28	1314826.99	Картометрический	1.00	-
199	315147.42	1314825.54	Картометрический	1.00	-
200	315011.43	1314832.37	Картометрический	1.00	-
201	314990.10	1314833.44	Картометрический	1.00	-
202	314962.51	1314837.10	Картометрический	1.00	-
203	314908.96	1314844.19	Картометрический	1.00	-
204	314882.25	1314693.62	Картометрический	1.00	-
205	314937.14	1314696.00	Картометрический	1.00	-
206	314936.88	1314701.99	Картометрический	1.00	-
207	315369.49	1314720.44	Картометрический	1.00	-
208	315410.97	1314727.77	Картометрический	1.00	-
209	315433.54	1314744.68	Картометрический	1.00	-
210	315447.41	1314763.78	Картометрический	1.00	-
211	315488.24	1314859.65	Картометрический	1.00	-
212	315488.35	1314879.93	Картометрический	1.00	-
213	315460.03	1314932.83	Картометрический	1.00	-
214	315454.15	1314949.53	Картометрический	1.00	-
215	315452.86	1314963.14	Картометрический	1.00	-
216	315453.90	1314980.21	Картометрический	1.00	-
217	315457.09	1314995.02	Картометрический	1.00	-
218	315461.98	1315012.14	Картометрический	1.00	-
219	315472.17	1315040.99	Картометрический	1.00	-
220	315487.15	1315073.29	Картометрический	1.00	-
221	315546.71	1315163.14	Картометрический	1.00	-
222	315573.03	1315193.99	Картометрический	1.00	-

1	2	3	4	5	6
223	315587.82	1315207.89	Картометрический	1.00	-
224	315633.11	1315242.50	Картометрический	1.00	-
225	315706.27	1315294.05	Картометрический	1.00	-
226	315752.96	1315320.89	Картометрический	1.00	-
227	315776.74	1315336.49	Картометрический	1.00	-
228	315793.62	1315319.15	Картометрический	1.00	-
229	315789.32	1315314.96	Картометрический	1.00	-
230	315772.61	1315322.04	Картометрический	1.00	-
231	315756.61	1315316.31	Картометрический	1.00	-
232	315710.10	1315289.57	Картометрический	1.00	-
233	315637.14	1315238.17	Картометрический	1.00	-
234	315592.09	1315203.74	Картометрический	1.00	-
235	315577.59	1315190.11	Картометрический	1.00	-
236	315551.52	1315159.57	Картометрический	1.00	-
237	315492.31	1315070.21	Картометрический	1.00	-
238	315477.54	1315038.37	Картометрический	1.00	-
239	315467.46	1315009.80	Картометрический	1.00	-
240	315462.65	1314992.97	Картометрический	1.00	-
241	315459.54	1314978.55	Картометрический	1.00	-
242	315458.54	1314962.08	Картометрический	1.00	-
243	315459.76	1314949.29	Картометрический	1.00	-
244	315465.22	1314933.61	Картометрический	1.00	-
245	315494.41	1314883.72	Картометрический	1.00	-
246	315510.48	1314864.85	Картометрический	1.00	-
247	315520.19	1314858.50	Картометрический	1.00	-
248	315544.41	1314843.77	Картометрический	1.00	-
249	315621.62	1314801.97	Картометрический	1.00	-
250	315637.25	1314792.55	Картометрический	1.00	-
251	315657.92	1314775.02	Картометрический	1.00	-
252	315754.88	1314675.77	Картометрический	1.00	-
253	315941.59	1314505.29	Картометрический	1.00	-
254	315963.16	1314493.16	Картометрический	1.00	-
255	315976.94	1314482.13	Картометрический	1.00	-
256	316026.82	1314459.67	Картометрический	1.00	-
257	316051.36	1314446.72	Картометрический	1.00	-
258	316206.40	1314354.49	Картометрический	1.00	-
259	316258.76	1314324.48	Картометрический	1.00	-
260	316490.20	1314198.82	Картометрический	1.00	-
261	316525.85	1314181.16	Картометрический	1.00	-
262	316540.78	1314174.21	Картометрический	1.00	-
263	316561.70	1314171.07	Картометрический	1.00	-
264	316569.26	1314172.51	Картометрический	1.00	-
265	316585.41	1314181.01	Картометрический	1.00	-
266	316594.20	1314187.23	Картометрический	1.00	-
267	316601.74	1314193.09	Картометрический	1.00	-
268	316612.55	1314207.85	Картометрический	1.00	-
269	316669.54	1314347.12	Картометрический	1.00	-
161	316695.18	1314405.60	Картометрический	1.00	-

1	2	3	4	5	6
270	316593.46	1314770.51	Картометрический	1.00	-
271	316569.24	1314798.71	Аналитический	0.10	-
272	316471.83	1314885.41	Аналитический	0.10	-
273	316436.59	1314849.81	Аналитический	0.10	-
274	316339.92	1314761.77	Картометрический	1.00	-
275	316414.49	1314674.61	Картометрический	1.00	-
276	316473.22	1314643.34	Картометрический	1.00	-
277	316537.78	1314721.92	Картометрический	1.00	-
278	316563.42	1314742.11	Картометрический	1.00	-
270	316593.46	1314770.51	Картометрический	1.00	-
279	315638.35	1314498.62	Картометрический	1.00	-
280	315628.52	1314574.71	Картометрический	1.00	-
281	315655.63	1314655.28	Картометрический	1.00	-
282	315653.82	1314770.63	Картометрический	1.00	-
283	315633.95	1314787.56	Картометрический	1.00	-
284	315618.49	1314796.88	Картометрический	1.00	-
285	315541.23	1314838.69	Картометрический	1.00	-
286	315516.93	1314853.48	Картометрический	1.00	-
287	315504.24	1314859.03	Картометрический	1.00	-
288	315493.28	1314856.64	Картометрический	1.00	-
289	315452.32	1314760.39	Картометрический	1.00	-
290	315460.41	1314718.26	Картометрический	1.00	-
291	315474.86	1314630.07	Картометрический	1.00	-
292	315477.47	1314541.96	Картометрический	1.00	-
293	315493.54	1314445.29	Картометрический	1.00	-
294	315574.59	1314424.38	Картометрический	1.00	-
279	315638.35	1314498.62	Картометрический	1.00	-

3. Сведения о характерных точках части (частей) границы объекта

Обозначение характерных точек части границы	Координаты, м		Метод определения координат характерной точки	Средняя квадратическая погрешность положения характерной точки (Mt), м	Описание обозначения точки на местности (при наличии)
	X	Y			
1	2	3	4	5	6
Часть №					
-	-	-	-	-	-

Раздел 3

Сведения о местоположении измененных (уточненных) границ объекта							
1. Система координат: -							
2. Сведения о характерных точках границ объекта							
Обозначение характерных точек границ	Существующие координаты, м		Измененные (уточненные) координаты, м		Метод определения координат характерной точки	Средняя квадратическая погрешность положения характерной точки (Mt), м	Описание обозначения точки на местности (при наличии)
	X	Y	X	Y			
1	2	3	4	5	6	7	8
-	-	-	-	-	-	-	-
3.Сведения о характерных точках части (частей) границы объекта							
Часть №							
-	-	-	-	-	-	-	-



ОПИСАНИЕ МЕСТОПОЛОЖЕНИЯ ГРАНИЦ

Общественно-деловая зона – ОД

(наименование объекта, местоположение границ которого описано (далее - объект)

Раздел 1

Сведения об объекте		
№ п/п	Характеристики объекта	Описание характеристик
1	2	3
1	Местоположение объекта	Воронежская область, Россошанский муниципальный район, Жилинское сельское поселение, село Поддубное
2	Площадь объекта ± величина погрешности определения площади (Р ± Дельта Р)	52720+/-804 м²
3	Иные характеристики объекта	-

Раздел 2

Сведения о местоположении границ объекта					
1. Система координат: МСК - 36, зона 1					
2. Сведения о характерных точках границ объекта					
Обозначение характерных точек границ	Координаты, м		Метод определения координат характерной точки	Средняя квадратическая погрешность положения характерной точки (Mt), м	Описание обозначения точки на местности (при наличии)
	X	Y			
1	2	3	4	5	6
1	316656.01	1314174.09	Картометрический	1.00	-
2	316637.55	1314181.11	Картометрический	1.00	-
3	316615.65	1314188.46	Картометрический	1.00	-
4	316604.68	1314187.58	Картометрический	1.00	-
5	316597.23	1314181.61	Картометрический	1.00	-
6	316588.28	1314175.75	Картометрический	1.00	-
7	316572.42	1314166.82	Картометрический	1.00	-
8	316544.49	1314154.97	Картометрический	1.00	-
9	316534.60	1314158.49	Картометрический	1.00	-
10	316532.15	1314171.34	Картометрический	1.00	-
11	316487.35	1314193.55	Картометрический	1.00	-
12	316397.84	1314242.06	Картометрический	1.00	-
13	316377.15	1314191.98	Картометрический	1.00	-
14	316423.56	1314151.35	Картометрический	1.00	-
15	316375.97	1314094.50	Картометрический	1.00	-
16	316322.27	1314000.59	Картометрический	1.00	-
17	316374.13	1313942.72	Картометрический	1.00	-
18	316424.42	1313892.09	Картометрический	1.00	-
19	316522.20	1314043.71	Картометрический	1.00	-
20	316567.32	1313992.47	Картометрический	1.00	-
21	316582.80	1314068.42	Картометрический	1.00	-
1	316656.01	1314174.09	Картометрический	1.00	-
3. Сведения о характерных точках части (частей) границы объекта					
Обозначение характерных точек части границы	Координаты, м		Метод определения координат характерной точки	Средняя квадратическая погрешность положения характерной точки (Mt), м	Описание обозначения точки на местности (при наличии)
	X	Y			
1	2	3	4	5	6
Часть №					
-	-	-	-	-	-

Раздел 3

Сведения о местоположении измененных (уточненных) границ объекта							
1. Система координат: -							
2. Сведения о характерных точках границ объекта							
Обозначение характерных точек границ	Существующие координаты, м		Измененные (уточненные) координаты, м		Метод определения координат характерной точки	Средняя квадратическая погрешность положения характерной точки (Mt), м	Описание обозначения точки на местности (при наличии)
	X	Y	X	Y			
1	2	3	4	5	6	7	8
-	-	-	-	-	-	-	-
3.Сведения о характерных точках части (частей) границы объекта							
Часть №							
-	-	-	-	-	-	-	-

Раздел 4

План границ объекта

Масштаб 1:2000

Используемые условные знаки и обозначения

границы территориальной зоны

•1 характерная точка границ территориальнсй зоны

Заместитель руководителя БУВО «Нормативно-проектный центр»

Подпись _____ А.Б. Романов Дата « 25 » сентября 2020 г.

Место для оттиска печати (при наличии) лица, составившего описание местоположения границ объекта

ОПИСАНИЕ МЕСТОПОЛОЖЕНИЯ ГРАНИЦ

Зона улиц, дорог, инженерной и транспортной инфраструктуры - ИТ1

(наименование объекта, местоположение границ которого описано
(далее - объект)

Раздел 1

Сведения об объекте		
№ п/п	Характеристики объекта	Описание характеристик
1	2	3
1	Местоположение объекта	Воронежская область, Россошанский муниципальный район, Жилинское сельское поселение, село Поддубное
2	Площадь объекта ± величина погрешности определения площади (Р ± Дельта Р)	72399+/-942 м²
3	Иные характеристики объекта	-

Раздел 2

Сведения о местоположении границ объекта					
1. Система координат: МСК - 36, зона 1					
2. Сведения о характерных точках границ объекта					
Обозначение характерных точек границ	Координаты, м		Метод определения координат характерной точки	Средняя квадратическая погрешность положения характерной точки (Mt), м	Описание обозначения точки на местности (при наличии)
	X	Y			
1	2	3	4	5	6
1	318266.94	1312494.51	Аналитический	0.10	-
2	318209.16	1312565.84	Картометрический	1.00	-
3	318188.92	1312599.41	Картометрический	1.00	-
4	318178.00	1312621.62	Картометрический	1.00	-
5	318159.40	1312666.19	Картометрический	1.00	-
6	318130.65	1312752.09	Картометрический	1.00	-
7	318073.68	1312919.72	Картометрический	1.00	-
8	318046.93	1312990.64	Картометрический	1.00	-
9	318044.99	1313007.39	Картометрический	1.00	-
10	318045.22	1313027.44	Картометрический	1.00	-
11	318049.06	1313051.74	Картометрический	1.00	-
12	318043.14	1313052.69	Картометрический	1.00	-
13	318039.25	1313028.10	Картометрический	1.00	-
14	318039.01	1313007.60	Картометрический	1.00	-
15	318039.71	1312998.33	Картометрический	1.00	-
16	318041.14	1312988.94	Картометрический	1.00	-
17	318068.01	1312917.74	Картометрический	1.00	-
18	318118.99	1312768.41	Картометрический	1.00	-
19	318153.81	1312664.00	Картометрический	1.00	-
20	318172.51	1312619.20	Картометрический	1.00	-
21	318183.55	1312596.71	Картометрический	1.00	-
22	318203.96	1312562.89	Картометрический	1.00	-
23	318227.58	1312525.59	Аналитический	0.10	-
24	318238.09	1312517.29	Аналитический	0.10	-
25	318260.93	1312499.26	Картометрический	1.00	-
1	318266.94	1312494.51	Аналитический	0.10	-
26	318049.58	1313703.53	Аналитический	0.10	-
27	318033.27	1313733.03	Аналитический	0.10	-
28	318011.73	1313772.74	Аналитический	0.10	-
29	317973.65	1313815.54	Аналитический	0.10	-
30	317936.08	1313837.78	Аналитический	0.10	-
31	317904.32	1313858.90	Аналитический	0.10	-
32	317866.80	1313878.15	Аналитический	0.10	-
33	317835.63	1313892.96	Аналитический	0.10	-

1	2	3	4	5	6
34	317834.01	1313897.88	Аналитический	0.10	-
35	317830.57	1313907.88	Аналитический	0.10	-
36	317812.58	1313909.43	Аналитический	0.10	-
37	317789.23	1313924.30	Аналитический	0.10	-
38	317770.35	1313941.69	Аналитический	0.10	-
39	317745.31	1313968.78	Аналитический	0.10	-
40	317731.88	1313984.73	Аналитический	0.10	-
41	317716.43	1314012.15	Аналитический	0.10	-
42	317698.39	1314057.19	Аналитический	0.10	-
43	317689.61	1314076.59	Аналитический	0.10	-
44	317668.25	1314107.88	Аналитический	0.10	-
45	317653.88	1314124.22	Аналитический	0.10	-
46	317626.88	1314145.95	Аналитический	0.10	-
47	317581.54	1314177.99	Аналитический	0.10	-
48	317555.83	1314173.37	Аналитический	0.10	-
49	317551.37	1314172.91	Аналитический	0.10	-
50	317615.54	1314126.95	Аналитический	0.10	-
51	317638.63	1314108.64	Аналитический	0.10	-
52	317654.18	1314090.50	Аналитический	0.10	-
53	317666.44	1314068.26	Аналитический	0.10	-
54	317686.37	1314034.95	Аналитический	0.10	-
55	317713.00	1313969.73	Аналитический	0.10	-
56	317763.81	1313919.97	Аналитический	0.10	-
57	317765.90	1313910.87	Аналитический	0.10	-
58	317775.58	1313903.00	Аналитический	0.10	-
59	317788.63	1313904.33	Аналитический	0.10	-
60	317851.12	1313866.14	Аналитический	0.10	-
61	317854.56	1313861.20	Аналитический	0.10	-
62	317865.25	1313855.04	Аналитический	0.10	-
63	317872.57	1313854.05	Аналитический	0.10	-
64	317947.31	1313811.80	Аналитический	0.10	-
65	317958.47	1313803.92	Аналитический	0.10	-
66	317984.67	1313777.62	Аналитический	0.10	-
67	318013.12	1313727.83	Аналитический	0.10	-
68	318025.66	1313699.00	Аналитический	0.10	-
26	318049.58	1313703.53	Аналитический	0.10	-
69	316997.72	1314671.36	Аналитический	0.10	-
70	316930.85	1314732.98	Аналитический	0.10	-
71	316876.53	1314781.33	Аналитический	0.10	-
72	316814.79	1314838.05	Аналитический	0.10	-
73	316771.40	1314872.56	Аналитический	0.10	-
74	316725.54	1314904.51	Аналитический	0.10	-
75	316691.09	1314927.04	Аналитический	0.10	-
76	316656.84	1314949.44	Аналитический	0.10	-
77	316606.84	1314980.96	Аналитический	0.10	-
78	316553.38	1315014.66	Аналитический	0.10	-
79	316508.37	1315043.03	Аналитический	0.10	-

1	2	3	4	5	6
80	316483.48	1315060.54	Аналитический	0.10	-
81	316448.00	1315087.91	Аналитический	0.10	-
82	316410.95	1315117.97	Аналитический	0.10	-
83	316371.92	1315155.28	Аналитический	0.10	-
84	316214.15	1315305.73	Аналитический	0.10	-
85	316098.51	1315415.31	Аналитический	0.10	-
86	316065.80	1315446.31	Аналитический	0.10	-
87	316044.56	1315471.08	Аналитический	0.10	-
88	316032.64	1315487.49	Аналитический	0.10	-
89	316008.65	1315543.07	Аналитический	0.10	-
90	315996.19	1315587.31	Аналитический	0.10	-
91	315990.49	1315623.89	Аналитический	0.10	-
92	315991.60	1315635.58	Аналитический	0.10	-
93	315991.59	1315658.67	Аналитический	0.10	-
94	316003.04	1315676.53	Аналитический	0.10	-
95	315982.82	1315694.33	Аналитический	0.10	-
96	315980.61	1315690.93	Аналитический	0.10	-
97	315966.13	1315653.09	Аналитический	0.10	-
98	315965.38	1315619.48	Аналитический	0.10	-
99	315991.21	1315537.11	Аналитический	0.10	-
100	315998.71	1315518.72	Аналитический	0.10	-
101	315994.36	1315508.70	Аналитический	0.10	-
102	315998.31	1315500.06	Аналитический	0.10	-
103	316005.79	1315496.21	Аналитический	0.10	-
104	316014.99	1315477.88	Аналитический	0.10	-
105	316028.32	1315457.50	Аналитический	0.10	-
106	316041.03	1315442.98	Аналитический	0.10	-
107	316053.08	1315432.25	Аналитический	0.10	-
108	316084.18	1315399.69	Аналитический	0.10	-
109	316199.85	1315286.98	Аналитический	0.10	-
110	316355.15	1315139.02	Аналитический	0.10	-
111	316399.58	1315100.00	Аналитический	0.10	-
112	316450.46	1315056.98	Аналитический	0.10	-
113	316489.56	1315029.35	Аналитический	0.10	-
114	316605.62	1314957.59	Аналитический	0.10	-
115	316647.34	1314931.99	Аналитический	0.10	-
116	316670.07	1314917.25	Аналитический	0.10	-
117	316681.36	1314910.37	Аналитический	0.10	-
118	316716.12	1314888.27	Аналитический	0.10	-
119	316763.12	1314854.95	Аналитический	0.10	-
120	316796.03	1314829.76	Аналитический	0.10	-
121	316796.74	1314827.74	Аналитический	0.10	-
122	316794.54	1314822.96	Аналитический	0.10	-
123	316807.44	1314814.71	Аналитический	0.10	-
124	316809.02	1314815.71	Аналитический	0.10	-
125	316810.58	1314815.21	Аналитический	0.10	-
126	316820.01	1314807.88	Аналитический	0.10	-
127	316851.50	1314776.56	Аналитический	0.10	-

1	2	3	4	5	6
128	316852.78	1314765.07	Аналитический	0.10	-
129	316869.16	1314763.09	Аналитический	0.10	-
130	316905.11	1314726.51	Аналитический	0.10	-
131	316905.89	1314715.44	Аналитический	0.10	-
132	316889.71	1314689.83	Картометрический	1.00	-
133	316876.30	1314679.71	Картометрический	1.00	-
134	316847.40	1314662.08	Картометрический	1.00	-
135	316830.37	1314646.55	Картометрический	1.00	-
136	316816.74	1314626.61	Картометрический	1.00	-
137	316744.02	1314496.79	Картометрический	1.00	-
138	316711.56	1314436.98	Картометрический	1.00	-
139	316695.18	1314405.60	Картометрический	1.00	-
140	316669.54	1314347.12	Картометрический	1.00	-
141	316612.55	1314207.85	Картометрический	1.00	-
142	316601.74	1314193.09	Картометрический	1.00	-
143	316594.20	1314187.23	Картометрический	1.00	-
144	316585.41	1314181.01	Картометрический	1.00	-
145	316569.26	1314172.51	Картометрический	1.00	-
146	316561.70	1314171.07	Картометрический	1.00	-
147	316540.78	1314174.21	Картометрический	1.00	-
148	316525.85	1314181.16	Картометрический	1.00	-
149	316490.20	1314198.82	Картометрический	1.00	-
150	316258.76	1314324.48	Картометрический	1.00	-
151	316206.40	1314354.49	Картометрический	1.00	-
152	316051.36	1314446.72	Картометрический	1.00	-
153	316026.82	1314459.67	Картометрический	1.00	-
154	315976.94	1314482.13	Картометрический	1.00	-
155	315963.16	1314493.16	Картометрический	1.00	-
156	315941.59	1314505.29	Картометрический	1.00	-
157	315754.88	1314675.77	Картометрический	1.00	-
158	315657.92	1314775.02	Картометрический	1.00	-
159	315637.25	1314792.55	Картометрический	1.00	-
160	315621.62	1314801.97	Картометрический	1.00	-
161	315544.41	1314843.77	Картометрический	1.00	-
162	315520.19	1314858.50	Картометрический	1.00	-
163	315510.48	1314864.85	Картометрический	1.00	-
164	315494.41	1314883.72	Картометрический	1.00	-
165	315465.22	1314933.61	Картометрический	1.00	-
166	315459.76	1314949.29	Картометрический	1.00	-
167	315458.54	1314962.08	Картометрический	1.00	-
168	315459.54	1314978.55	Картометрический	1.00	-
169	315462.65	1314992.97	Картометрический	1.00	-
170	315467.46	1315009.80	Картометрический	1.00	-
171	315477.54	1315038.37	Картометрический	1.00	-
172	315492.31	1315070.21	Картометрический	1.00	-
173	315551.52	1315159.57	Картометрический	1.00	-
174	315577.59	1315190.11	Картометрический	1.00	-
175	315592.09	1315203.74	Картометрический	1.00	-

1	2	3	4	5	6
176	315637.14	1315238.17	Картометрический	1.00	-
177	315710.10	1315289.57	Картометрический	1.00	-
178	315756.61	1315316.31	Картометрический	1.00	-
179	315772.61	1315322.04	Картометрический	1.00	-
180	315789.32	1315314.96	Картометрический	1.00	-
181	315793.62	1315319.15	Картометрический	1.00	-
182	315776.74	1315336.49	Картометрический	1.00	-
183	315752.96	1315320.89	Картометрический	1.00	-
184	315706.27	1315294.05	Картометрический	1.00	-
185	315633.11	1315242.50	Картометрический	1.00	-
186	315587.82	1315207.89	Картометрический	1.00	-
187	315573.03	1315193.99	Картометрический	1.00	-
188	315546.71	1315163.14	Картометрический	1.00	-
189	315487.15	1315073.29	Картометрический	1.00	-
190	315472.17	1315040.99	Картометрический	1.00	-
191	315461.98	1315012.14	Картометрический	1.00	-
192	315457.09	1314995.02	Картометрический	1.00	-
193	315453.90	1314980.21	Картометрический	1.00	-
194	315452.86	1314963.14	Картометрический	1.00	-
195	315454.15	1314949.53	Картометрический	1.00	-
196	315460.03	1314932.83	Картометрический	1.00	-
197	315488.35	1314879.93	Картометрический	1.00	-
198	315488.24	1314859.65	Картометрический	1.00	-
199	315447.41	1314763.78	Картометрический	1.00	-
200	315433.54	1314744.68	Картометрический	1.00	-
201	315410.97	1314727.77	Картометрический	1.00	-
202	315369.49	1314720.44	Картометрический	1.00	-
203	314936.88	1314701.99	Картометрический	1.00	-
204	314937.14	1314696.00	Картометрический	1.00	-
205	315369.95	1314714.45	Картометрический	1.00	-
206	315460.41	1314718.26	Картометрический	1.00	-
207	315452.32	1314760.39	Картометрический	1.00	-
208	315493.28	1314856.64	Картометрический	1.00	-
209	315504.24	1314859.03	Картометрический	1.00	-
210	315516.93	1314853.48	Картометрический	1.00	-
211	315541.23	1314838.69	Картометрический	1.00	-
212	315618.49	1314796.88	Картометрический	1.00	-
213	315633.95	1314787.56	Картометрический	1.00	-
214	315653.82	1314770.63	Картометрический	1.00	-
215	315750.75	1314671.42	Картометрический	1.00	-
216	315937.94	1314500.48	Картометрический	1.00	-
217	315960.34	1314487.88	Картометрический	1.00	-
218	315958.77	1314479.62	Картометрический	1.00	-
219	315964.33	1314475.88	Картометрический	1.00	-
220	315974.40	1314476.69	Картометрический	1.00	-
221	316024.14	1314454.30	Картометрический	1.00	-
222	316048.46	1314441.46	Картометрический	1.00	-
223	316203.37	1314349.31	Картометрический	1.00	-

1	2	3	4	5	6
224	316255.87	1314319.24	Картометрический	1.00	-
225	316397.84	1314242.06	Картометрический	1.00	-
226	316487.35	1314193.55	Картометрический	1.00	-
227	316532.15	1314171.34	Картометрический	1.00	-
228	316534.60	1314158.49	Картометрический	1.00	-
229	316544.49	1314154.97	Картометрический	1.00	-
230	316572.42	1314166.82	Картометрический	1.00	-
231	316588.28	1314175.75	Картометрический	1.00	-
232	316597.23	1314181.61	Картометрический	1.00	-
233	316604.68	1314187.58	Картометрический	1.00	-
234	316615.65	1314188.46	Картометрический	1.00	-
235	316637.55	1314181.11	Картометрический	1.00	-
236	316656.01	1314174.09	Картометрический	1.00	-
237	316682.35	1314161.25	Картометрический	1.00	-
238	316732.13	1314127.04	Картометрический	1.00	-
239	316770.67	1314100.41	Картометрический	1.00	-
240	316774.09	1314105.34	Картометрический	1.00	-
241	316735.54	1314131.97	Картометрический	1.00	-
242	316685.43	1314166.41	Картометрический	1.00	-
243	316658.60	1314179.50	Картометрический	1.00	-
244	316639.81	1314186.64	Картометрический	1.00	-
245	316617.82	1314194.02	Картометрический	1.00	-
246	316614.64	1314202.01	Картометрический	1.00	-
247	316675.03	1314344.71	Картометрический	1.00	-
248	316686.80	1314366.69	Картометрический	1.00	-
249	316735.13	1314466.82	Картометрический	1.00	-
250	316749.27	1314493.88	Картометрический	1.00	-
251	316821.87	1314623.48	Картометрический	1.00	-
252	316834.93	1314642.60	Картометрический	1.00	-
253	316851.19	1314657.42	Картометрический	1.00	-
254	316879.87	1314674.92	Картометрический	1.00	-
255	316893.85	1314685.45	Картометрический	1.00	-
256	316919.13	1314704.17	Аналитический	0.10	-
257	316927.73	1314706.77	Аналитический	0.10	-
258	316983.44	1314655.34	Аналитический	0.10	-
259	316992.04	1314665.60	Аналитический	0.10	-
69	316997.72	1314671.36	Аналитический	0.10	-

3. Сведения о характерных точках части (частей) границы объекта

Обозначение характерных точек части границы	Координаты, м		Метод определения координат характерной точки	Средняя квадратическая погрешность положения характерной точки (Mt), м	Описание обозначения точки на местности (при наличии)
	X	Y			
1	2	3	4	5	6
Часть №					
-	-	-	-	-	-

Раздел 3

Сведения о местоположении измененных (уточненных) границ объекта							
1. Система координат: -							
2. Сведения о характерных точках границ объекта							
Обозначение характерных точек границ	Существующие координаты, м		Измененные (уточненные) координаты, м		Метод определения координат характерной точки	Средняя квадратическая погрешность положения характерной точки (Mt), м	Описание обозначения точки на местности (при наличии)
	X	Y	X	Y			
1	2	3	4	5	6	7	8
-	-	-	-	-	-	-	-
3.Сведения о характерных точках части (частей) границы объекта							
Часть №							
-	-	-	-	-	-	-	-

ОПИСАНИЕ МЕСТОПОЛОЖЕНИЯ ГРАНИЦ

Зона сельскохозяйственного использования в границах населенных пунктов - СХ1

(наименование объекта, местоположение границ которого описано (далее - объект)

Раздел 1

Сведения об объекте		
№ п/п	Характеристики объекта	Описание характеристик
1	2	3
1	Местоположение объекта	Воронежская область, Россошанский муниципальный район, Жилинское сельское поселение, село Поддубное
2	Площадь объекта ± величина погрешности определения площади (Р ± Дельта Р)	541014+/-2574м²
3	Иные характеристики объекта	-

Раздел 2

Сведения о местоположении границ объекта					
1. Система координат: МСК - 36, зона 1					
2. Сведения о характерных точках границ объекта					
Обозначение характерных точек границ	Координаты, м		Метод определения координат характерной точки	Средняя квадратическая погрешность положения характерной точки (Mt), м	Описание обозначения точки на местности (при наличии)
	X	Y			
1	2	3	4	5	6
1	316816.74	1314626.61	Картометрический	1.00	-
2	316715.41	1314672.75	Картометрический	1.00	-
3	316593.46	1314770.51	Картометрический	1.00	-
4	316563.42	1314742.11	Картометрический	1.00	-
5	316537.78	1314721.92	Картометрический	1.00	-
6	316473.22	1314643.34	Картометрический	1.00	-
7	316414.49	1314674.61	Картометрический	1.00	-
8	316339.92	1314761.77	Картометрический	1.00	-
9	316436.59	1314849.81	Аналитический	0.10	-
10	316471.83	1314885.41	Аналитический	0.10	-
11	316569.24	1314798.71	Аналитический	0.10	-
12	316657.08	1314897.41	Аналитический	0.10	-
13	316668.07	1314914.12	Аналитический	0.10	-
14	316670.07	1314917.25	Аналитический	0.10	-
15	316647.34	1314931.99	Аналитический	0.10	-
16	316605.62	1314957.59	Аналитический	0.10	-
17	316489.56	1315029.35	Аналитический	0.10	-
18	316450.46	1315056.98	Аналитический	0.10	-
19	316399.58	1315100.00	Аналитический	0.10	-
20	316355.15	1315139.02	Аналитический	0.10	-
21	316199.85	1315286.98	Аналитический	0.10	-
22	316084.18	1315399.69	Аналитический	0.10	-
23	316053.08	1315432.25	Аналитический	0.10	-
24	316041.03	1315442.98	Аналитический	0.10	-
25	315999.67	1315416.95	Аналитический	0.10	-
26	315938.28	1315364.46	Аналитический	0.10	-
27	315909.87	1315321.17	Аналитический	0.10	-
28	315833.82	1315254.92	Картометрический	1.00	-
29	315909.32	1315149.64	Картометрический	1.00	-
30	315810.00	1315110.43	Картометрический	1.00	-
31	315743.56	1315042.84	Картометрический	1.00	-
32	315755.19	1314964.59	Картометрический	1.00	-
33	315841.96	1314874.92	Картометрический	1.00	-
34	316028.86	1314761.61	Картометрический	1.00	-
35	316144.10	1314687.04	Картометрический	1.00	-
36	316258.38	1314605.70	Картометрический	1.00	-

1	2	3	4	5	6
37	316282.39	1314619.64	Картометрический	1.00	-
38	316360.25	1314526.29	Картометрический	1.00	-
39	316444.70	1314492.97	Картометрический	1.00	-
40	316534.18	1314479.41	Картометрический	1.00	-
41	316633.35	1314419.37	Картометрический	1.00	-
42	316695.18	1314405.60	Картометрический	1.00	-
43	316711.56	1314436.98	Картометрический	1.00	-
44	316744.02	1314496.79	Картометрический	1.00	-
1	316816.74	1314626.61	Картометрический	1.00	-
45	315827.56	1314035.48	Картометрический	1.00	-
46	315814.52	1314178.89	Картометрический	1.00	-
47	315814.52	1314226.89	Картометрический	1.00	-
48	315749.77	1314359.76	Картометрический	1.00	-
49	315737.92	1314413.98	Картометрический	1.00	-
50	315696.82	1314482.36	Картометрический	1.00	-
51	315638.35	1314498.62	Картометрический	1.00	-
52	315574.59	1314424.38	Картометрический	1.00	-
53	315579.46	1314400.64	Картометрический	1.00	-
54	315565.73	1314378.70	Картометрический	1.00	-
55	315550.17	1314341.55	Картометрический	1.00	-
56	315661.53	1314303.48	Картометрический	1.00	-
57	315615.17	1314131.86	Картометрический	1.00	-
45	315827.56	1314035.48	Картометрический	1.00	-

3. Сведения о характерных точках части (частей) границы объекта

Обозначение характерных точек части границы	Координаты, м		Метод определения координат характерной точки	Средняя квадратическая погрешность положения характерной точки (Mt), м	Описание обозначения точки на местности (при наличии)
	X	Y			
1	2	3	4	5	6
Часть №					
-	-	-	-	-	-

Раздел 3

Сведения о местоположении измененных (уточненных) границ объекта							
1. Система координат: -							
2. Сведения о характерных точках границ объекта							
Обозначение характерных точек границ	Существующие координаты, м		Измененные (уточненные) координаты, м		Метод определения координат характерной точки	Средняя квадратическая погрешность положения характерной точки (Mt), м	Описание обозначения точки на местности (при наличии)
	X	Y	X	Y			
1	2	3	4	5	6	7	8
-	-	-	-	-	-	-	-
3.Сведения о характерных точках части (частей) границы объекта							
Часть №							
-	-	-	-	-	-	-	-

Раздел 4

План границ объекта

Масштаб 1:5600

Используемые условные знаки и обозначения:

граница территориальной зоны

характерная точка границ территориальной зоны

Заместитель руководителя УНО «Нормативно-проектный центр»

Подпись _____ А.Б. Ровашов Дата «25» сентября 2020 г.

Место для оттиска печати (при наличии) лица, составившего описание местоположения границ объекта

ОПИСАНИЕ МЕСТОПОЛОЖЕНИЯ ГРАНИЦ

Зона сельскохозяйственного производства - СХ2

(наименование объекта, местоположение границ которого описано (далее объект)

Раздел 1

Сведения об объекте		
№ п/п	Характеристики объекта	Описание характеристик
1	2	3
1	Местоположение объекта	Воронежская область, Россошанский муниципальный район, Жилинское сельское поселение, село Поддубное
2	Площадь объекта ± величина погрешности определения площади (Р ± Дельта Р)	266504+/-1807 м²
3	Иные характеристики объекта	-

Раздел 2

Сведения о местоположении границ объекта					
1. Система координат: МСК - 36, зона 1					
2. Сведения о характерных точках границ объекта					
Обозначение характерных точек границ	Координаты, м		Метод определения координат характерной точки	Средняя квадратическая погрешность положения характерной точки (Mt), м	Описание обозначения точки на местности (при наличии)
	X	Y			
1	2	3	4	5	6
1	318227.58	1312525.59	Аналитический	0.10	-
2	318203.96	1312562.89	Картометрический	1.00	-
3	318183.55	1312596.71	Картометрический	1.00	-
4	318172.51	1312619.20	Картометрический	1.00	-
5	318153.81	1312664.00	Картометрический	1.00	-
6	318118.99	1312768.41	Картометрический	1.00	-
7	318068.01	1312917.74	Картометрический	1.00	-
8	317980.61	1312882.69	Картометрический	1.00	-
9	317938.00	1312881.91	Картометрический	1.00	-
10	317928.56	1312856.90	Картометрический	1.00	-
11	317963.15	1312801.15	Картометрический	1.00	-
12	317984.96	1312777.31	Картометрический	1.00	-
13	317962.82	1312745.23	Картометрический	1.00	-
14	317945.35	1312643.66	Картометрический	1.00	-
15	317951.88	1312606.34	Картометрический	1.00	-
16	318008.92	1312543.34	Картометрический	1.00	-
17	318039.32	1312522.51	Картометрический	1.00	-
18	318081.22	1312493.80	Картометрический	1.00	-
19	318157.81	1312598.46	Картометрический	1.00	-
20	318206.44	1312542.28	Картометрический	1.00	-
1	318227.58	1312525.59	Аналитический	0.10	-
21	316983.44	1314655.34	Аналитический	0.10	-
22	316927.73	1314706.77	Аналитический	0.10	-
23	316919.13	1314704.17	Аналитический	0.10	-
24	316893.85	1314685.45	Картометрический	1.00	-
25	316879.87	1314674.92	Картометрический	1.00	-
26	316851.19	1314657.42	Картометрический	1.00	-
27	316834.93	1314642.60	Картометрический	1.00	-
28	316821.87	1314623.48	Картометрический	1.00	-
29	316911.70	1314569.74	Картометрический	1.00	-
21	316983.44	1314655.34	Аналитический	0.10	-
30	316905.89	1314715.44	Аналитический	0.10	-
31	316905.11	1314726.51	Аналитический	0.10	-
32	316869.16	1314763.09	Аналитический	0.10	-

1	2	3	4	5	6
33	316852.78	1314765.07	Аналитический	0.10	-
34	316851.50	1314776.56	Аналитический	0.10	-
35	316820.01	1314807.88	Аналитический	0.10	-
36	316810.58	1314815.21	Аналитический	0.10	-
37	316809.02	1314815.71	Аналитический	0.10	-
38	316807.44	1314814.71	Аналитический	0.10	-
39	316794.54	1314822.96	Аналитический	0.10	-
40	316796.74	1314827.74	Аналитический	0.10	-
41	316796.03	1314829.76	Аналитический	0.10	-
42	316763.12	1314854.95	Аналитический	0.10	-
43	316716.12	1314888.27	Аналитический	0.10	-
44	316681.36	1314910.37	Аналитический	0.10	-
45	316670.07	1314917.25	Картометрический	1.00	-
46	316668.07	1314914.12	Аналитический	0.10	-
47	316657.08	1314897.41	Аналитический	0.10	-
48	316569.24	1314798.71	Аналитический	0.10	-
49	316593.46	1314770.51	Картометрический	1.00	-
50	316715.41	1314672.75	Картометрический	1.00	-
51	316816.74	1314626.61	Картометрический	1.00	-
52	316830.37	1314646.55	Картометрический	1.00	-
53	316847.40	1314662.08	Картометрический	1.00	-
54	316876.30	1314679.71	Картометрический	1.00	-
55	316889.71	1314689.83	Картометрический	1.00	-
30	316905.89	1314715.44	Аналитический	0.10	-
56	316397.84	1314242.06	Картометрический	1.00	
57	316255.87	1314319.24	Картометрический	1.00	-
58	316203.37	1314349.31	Картометрический	1.00	-
59	316048.46	1314441.46	Картометрический	1.00	-
60	316024.14	1314454.30	Картометрический	1.00	-
61	315974.40	1314476.69	Картометрический	1.00	-
62	315964.33	1314475.88	Картометрический	1.00	-
63	315958.77	1314479.62	Картометрический	1.00	-
64	315960.34	1314487.88	Картометрический	1.00	-
65	315937.94	1314500.48	Картометрический	1.00	-
66	315750.75	1314671.42	Картометрический	1.00	-
67	315653.82	1314770.63	Картометрический	1.00	-
68	315655.63	1314655.28	Картометрический	1.00	-
69	315628.52	1314574.71	Картометрический	1.00	-
70	315638.35	1314498.62	Картометрический	1.00	-
71	315696.82	1314482.36	Картометрический	1.00	-
72	315737.92	1314413.98	Картометрический	1.00	-
73	315749.77	1314359.76	Картометрический	1.00	-
74	315814.52	1314226.89	Картометрический	1.00	-
75	315814.52	1314178.89	Картометрический	1.00	-
76	315827.56	1314035.48	Картометрический	1.00	-
77	315849.34	1314009.92	Картометрический	1.00	-
78	315868.05	1314213.06	Картометрический	1.00	-

1	2	3	4	5	6
79	315869.51	1314217.74	Картометрический	1.00	-
80	315892.43	1314290.81	Картометрический	1.00	-
81	315903.04	1314343.25	Картометрический	1.00	-
82	315984.00	1314312.18	Картометрический	1.00	-
83	316093.01	1314295.30	Картометрический	1.00	-
84	316194.26	1314262.39	Картометрический	1.00	-
85	316377.15	1314191.98	Картометрический	1.00	-
56	316397.84	1314242.06	Картометрический	1.00	-

3. Сведения о характерных точках части (частей) границы объекта

Обозначение характерных точек части границы	Координаты, м		Метод определения координат характерной точки	Средняя квадратическая погрешность положения характерной точки (Mt), м	Описание обозначения точки на местности (при наличии)
	X	Y			
1	2	3	4	5	6
Часть №					
-	-	-	-	-	-

Раздел 3

Сведения о местоположении измененных (уточненных) границ объекта							
1. Система координат: -							
2. Сведения о характерных точках границ объекта							
Обозначение характерных точек границ	Существующие координаты, м		Измененные (уточненные) координаты, м		Метод определения координат характерной точки	Средняя квадратическая погрешность положения характерной точки (Mt), м	Описание обозначения точки на местности (при наличии)
	X	Y	X	Y			
1	2	3	4	5	6	7	8
-	-	-	-	-	-	-	-
3.Сведения о характерных точках части (частей) границы объекта							
Часть №							
-	-	-	-	-	-	-	-

Раздел 4

План границ объекта

Масштаб 1:5000

Используемые условные знаки и обозначения

граница территориальной зоны

характерная точка границы территориальной зоны

Заместитель руководителя УКС Администрации городского округа

Главный [illegible] А.Н.Романов Дата «21» октября 2020 г.

Выписка готова печать для документов, основанных описание местоположения границ объекта

ОПИСАНИЕ МЕСТОПОЛОЖЕНИЯ ГРАНИЦ

Зона рекреационного назначения - объектов отдыха - Р1

(наименование объекта, местоположение границ которого описано (далее - объект)

Раздел 1

Сведения об объекте		
№ п/п	Характеристики объекта	Описание характеристик
1	2	3
1	Местоположение объекта	Воронежская область, Россошанский муниципальный район, Жилинское сельское поселение, село Поддубное
2	Площадь объекта ± величина погрешности определения площади (Р ± Дельта Р)	303051+/-1927 м²
3	Иные характеристики объекта	-

Раздел 2

Сведения о местоположении границ объекта					
1. Система координат: МСК - 36, зона 1					
2. Сведения о характерных точках границ объекта					
Обозначение характерных точек границ	Координаты, м		Метод определения координат характерной точки	Средняя квадратическая погрешность положения характерной точки (Mt), м	Описание обозначения точки на местности (при наличии)
	X	Y			
1	2	3	4	5	6
1	318075.35	1313193.42	Картометрический	1.00	-
2	317999.59	1313341.91	Картометрический	1.00	-
3	317924.05	1313541.40	Картометрический	1.00	-
4	317793.32	1313632.44	Картометрический	1.00	-
5	317595.76	1313824.18	Картометрический	1.00	-
6	317501.82	1313843.55	Картометрический	1.00	-
7	317485.36	1313930.71	Картометрический	1.00	-
8	317407.89	1313997.53	Картометрический	1.00	-
9	317441.78	1314050.79	Картометрический	1.00	-
10	317250.81	1314204.77	Картометрический	1.00	-
11	317188.06	1314251.25	Картометрический	1.00	-
12	317101.67	1314292.32	Картометрический	1.00	-
13	316912.25	1314384.51	Картометрический	1.00	-
14	316777.80	1314447.31	Картометрический	1.00	-
15	316735.13	1314466.82	Картометрический	1.00	-
16	316686.80	1314366.69	Картометрический	1.00	-
17	316756.92	1314316.33	Картометрический	1.00	-
18	316818.90	1314244.28	Картометрический	1.00	-
19	316798.36	1314136.98	Картометрический	1.00	-
20	316758.85	1314031.62	Картометрический	1.00	-
21	316824.32	1313988.62	Картометрический	1.00	-
22	316858.41	1314044.01	Картометрический	1.00	-
23	316935.11	1314053.31	Картометрический	1.00	-
24	316993.40	1314022.71	Картометрический	1.00	-
25	317042.79	1314089.53	Картометрический	1.00	-
26	317437.13	1313801.13	Картометрический	1.00	-
27	317632.56	1313619.85	Картометрический	1.00	-
28	317961.82	1313264.44	Картометрический	1.00	-
29	318067.23	1313158.86	Картометрический	1.00	-
1	318075.35	1313193.42	Картометрический	1.00	-

3. Сведения о характерных точках части (частей) границы объекта					
Обозначение характерных точек части границы	Координаты, м		Метод определения координат характерной точки	Средняя квадратическая погрешность положения характерной точки (Mt), м	Описание обозначения точки на местности (при наличии)
	X	Y			
1	2	3	4	5	6
Часть №					
-	-	-	-	-	-

Раздел 3

Сведения о местоположении измененных (уточненных) границ объекта							
1. Система координат: -							
2. Сведения о характерных точках границ объекта							
Обозначение характерных точек границ	Существующие координаты, м		Измененные (уточненные) координаты, м		Метод определения координат характерной точки	Средняя квадратическая погрешность положения характерной точки (Mt), м	Описание обозначения точки на местности (при наличии)
	X	Y	X	Y			
1	2	3	4	5	6	7	8
-	-	-	-	-	-	-	-
3.Сведения о характерных точках части (частей) границы объекта							
Часть №							
-	-	-	-	-	-	-	-

Раздел 4

План границ объекта

Масштаб 1:5000

Используемые условные знаки и обозначения:

граница территориальной зоны

•1 характерная точка границ территориальной зоны

Заместитель руководителя БУРО «Нормативно-проектный центр»

Подпись _____ А.В. Романов Дата «25» сентября 2020 г.

Место для оттиска печати (при наличии) лица, составившего описание местоположения границ объекта

ОПИСАНИЕ МЕСТОПОЛОЖЕНИЯ ГРАНИЦ

Зона ритуальных объектов - СН1

(наименование объекта, местоположение границ которого описано (далее - объект)

Раздел 1

Сведения об объекте		
№ п/п	Характеристики объекта	Описание характеристик
1	2	3
1	Местоположение объекта	Воронежская область, Россошанский муниципальный район, Жилинское сельское поселение, село Поддубное
2	Площадь объекта ± величина погрешности определения площади (Р ± Дельта Р)	16170+/-445 м²
3	Иные характеристики объекта	-

Раздел 2

Сведения о местоположении границ объекта

1. Система координат: МСК - 36, зона 1					
2. Сведения о характерных точках границ объекта					
Обозначение характерных точек границ	Координаты, м		Метод определения координат характерной точки	Средняя квадратическая погрешность положения характерной точки (Mt), м	Описание обозначения точки на местности (при наличии)
	X	Y			
1	2	3	4	5	6
1	318174.97	1313727.24	Картометрический	1.00	-
2	318180.78	1313803.44	Картометрический	1.00	-
3	318178.44	1313803.96	Картометрический	1.00	-
4	318045.90	1313835.11	Картометрический	1.00	-
5	318040.52	1313844.31	Картометрический	1.00	-
6	318019.86	1313789.77	Картометрический	1.00	-
7	318011.73	1313772.74	Картометрический	1.00	-
8	318033.27	1313733.03	Картометрический	1.00	-
9	318049.58	1313703.53	Картометрический	1.00	-
1	318174.97	1313727.24	Картометрический	1.00	-

3. Сведения о характерных точках части (частей) границы объекта					
Обозначение характерных точек части границы	Координаты, м		Метод определения координат характерной точки	Средняя квадратическая погрешность положения характерной точки (Mt), м	Описание обозначения точки на местности (при наличии)
	X	Y			
1	2	3	4	5	6
Часть №					
-	-	-	-	-	-

Раздел 3

Сведения о местоположении измененных (уточненных) границ объекта

1. Система координат: -							
2. Сведения о характерных точках границ объекта							
Обозначение характерных точек границ	Существующие координаты, м		Измененные (уточненные) координаты, м		Метод определения координат характерной точки	Средняя квадратическая погрешность положения характерной точки (Mt), м	Описание обозначения точки на местности (при наличии)
	X	Y	X	Y			
1	2	3	4	5	6	7	8
-	-	-	-	-	-	-	-
3.Сведения о характерных точках части (частей) границы объекта							
Часть №							
-	-	-	-	-	-	-	-

Раздел 4

План границ объекта



Масштаб 1:2000

Используемые условные знаки и обозначения:

	границы территориальной зоны
•1	характерная точка границ территориальной зоны

Заместитель руководителя БУВО «Нормативно-проектный центр»

Подпись _____ А.В. Ромашов Дата « 25 » сентября 2020 г.

Место для оттиска печати (при наличии) лица, составившего описание местоположения границ объекта

Приложение №3
к правилам землепользования и застройки
Жилинского сельского поселения
Россошанского муниципального района
Воронежской области

СВЕДЕНИЯ О ГРАНИЦАХ ТЕРРИТОРИАЛЬНЫХ ЗОН, СОДЕРЖАЩИЕ ГРАФИЧЕСКОЕ ОПИСАНИЕ МЕСТОПОЛОЖЕНИЯ ГРАНИЦ ТЕРРИТОРИАЛЬНЫХ ЗОН, ПЕРЕЧЕНЬ КООРДИНАТ ХАРАКТЕРНЫХ ТОЧЕК ГРАНИЦ ТЕРРИТОРИАЛЬНЫХ ЗОН ХУТОРА ПШЕНИЧНЫЙ

ОПИСАНИЕ МЕСТОПОЛОЖЕНИЯ ГРАНИЦ

Зона сельскохозяйственного использования в границах населенных пуктов - СХ1

(наименование объекта, местоположение границ которого описано (далее - объект)

Раздел 1

Сведения об объекте		
№ п/п	Характеристики объекта	Описание характеристик
1	2	3
1	Местоположение объекта	Воронежская область, Россошанский муниципальный район, Жилинское сельское поселение, хутор Пшеничный
2	Площадь объекта ± величина погрешности определения площади (Р ± Дельта Р)	331775+/-2016 м²
3	Иные характеристики объекта	-

Раздел 2

Сведения о местоположении границ объекта					
1. Система координат: МСК - 36, зона 1					
2. Сведения о характерных точках границ объекта					
Обозначение характерных точек границ	Координаты, м		Метод определения координат характерной точки	Средняя квадратическая погрешность положения характерной точки (Mt), м	Описание обозначения точки на местности (при наличии)
	X	Y			
1	2	3	4	5	6
1	320755.11	1316995.60	Картометрический	1.00	-
2	320762.03	1317170.08	Картометрический	1.00	-
3	320651.04	1317198.17	Картометрический	1.00	-
4	320596.27	1317300.33	Картометрический	1.00	-
5	320596.39	1317312.20	Картометрический	1.00	-
6	320593.02	1317326.76	Картометрический	1.00	-
7	320489.84	1317322.62	Картометрический	1.00	-
8	320435.74	1317314.60	Картометрический	1.00	-
9	320404.25	1317274.10	Картометрический	1.00	-
10	320343.88	1317238.53	Картометрический	1.00	-
11	320340.30	1317236.42	Картометрический	1.00	-
12	320336.27	1317234.05	Картометрический	1.00	-
13	319808.46	1317167.63	Картометрический	1.00	-
14	319583.67	1317161.16	Картометрический	1.00	-
15	319444.69	1317116.66	Картометрический	1.00	-
16	319454.52	1317084.38	Картометрический	1.00	-
17	319562.86	1317105.43	Картометрический	1.00	-
18	319598.24	1317094.95	Картометрический	1.00	-
19	319679.51	1317025.59	Картометрический	1.00	-
20	319768.45	1316962.10	Картометрический	1.00	-
21	319825.76	1316948.02	Картометрический	1.00	-
22	319873.08	1316949.29	Картометрический	1.00	-
23	319993.05	1316949.91	Картометрический	1.00	-
24	319995.86	1317065.11	Картометрический	1.00	-
25	320024.68	1317075.02	Картометрический	1.00	-
26	320168.27	1317072.03	Картометрический	1.00	-
27	320190.92	1316968.47	Картометрический	1.00	-
28	320240.50	1316854.49	Аналитический	0.10	-
29	320366.08	1316910.97	Аналитический	0.10	-
30	320382.50	1316861.69	Аналитический	0.10	-
31	320387.11	1316814.20	Аналитический	0.10	-
32	320382.33	1316670.21	Аналитический	0.10	-
33	320486.16	1316738.62	Картометрический	1.00	-
34	320533.90	1316788.98	Картометрический	1.00	-
35	320599.25	1316895.32	Картометрический	1.00	-
36	320587.76	1316919.15	Картометрический	1.00	-
1	320755.11	1316995.60	Картометрический	1.00	-

3. Сведения о характерных точках части (частей) границы объекта					
Обозначение характерных точек части границы	Координаты, м		Метод определения координат характерной точки	Средняя квадратическая погрешность положения характерной точки (Mt), м	Описание обозначения точки на местности (при наличии)
	X	Y			
1	2	3	4	5	6
Часть №					
-	-	-	-	-	-

Раздел 3

Сведения о местоположении измененных (уточненных) границ объекта							
1. Система координат: -							
2. Сведения о характерных точках границ объекта							
Обозначение характерных точек границ	Существующие координаты, м		Измененные (уточненные) координаты, м		Метод определения координат характерной точки	Средняя квадратическая погрешность положения характерной точки (Mt), м	Описание обозначения точки на местности (при наличии)
	X	Y	X	Y			
1	2	3	4	5	6	7	8
-	-	-	-	-	-	-	-
3.Сведения о характерных точках части (частей) границы объекта							
Часть №							
-	-	-	-	-	-	-	-

Рисунок 2

План границ объекта

Масштаб 1:2000

Используемые условные знаки и обозначения:

- [illegible] — граница территориальной зоны
- [illegible] — характерная точка границ территориальной зоны

Заключение рукописи [illegible] «Порошенское [illegible]»

Подпись [illegible] А.В. Романенко. Дата «21» сентября 2020 г.

Место для отметки [illegible] составляющего описание местоположения границ объекта

Приложение №4
к правилам землепользования и застройки
Жилинского сельского поселения
Россошанского муниципального района
Воронежской области

СВЕДЕНИЯ О ГРАНИЦАХ ТЕРРИТОРИАЛЬНЫХ ЗОН, СОДЕРЖАЩИЕ ГРАФИЧЕСКОЕ ОПИСАНИЕ МЕСТОПОЛОЖЕНИЯ ГРАНИЦ ТЕРРИТОРИАЛЬНЫХ ЗОН, ПЕРЕЧЕНЬ КООРДИНАТ ХАРАКТЕРНЫХ ТОЧЕК ГРАНИЦ ТЕРРИТОРИАЛЬНЫХ ЗОН, РАСПОЛОЖЕННЫХ ЗА ГРАНИЦАМИ НАСЕЛЕННЫХ ПУНКТОВ НА ТЕРРИТОРИИ ЖИЛИНСКОГО СЕЛЬСКОГО ПОСЕЛЕНИЯ

ОПИСАНИЕ МЕСТОПОЛОЖЕНИЯ ГРАНИЦ

Зона улиц, дорог, инженерной и транспортной инфраструктуры – ИТ1

(наименование объекта, местоположение границ которого описано
(далее - объект)

Раздел 1

Сведения об объекте		
№ п/п	Характеристики объекта	Описание характеристик
1	2	3
1	Местоположение объекта	Воронежская область, Россошанский муниципальный район, Жилинское сельское поселение
2	Площадь объекта ± величина погрешности определения площади (Р ± Дельта Р)	314624+/-982 м²
3	Иные характеристики объекта	-

Раздел 2

Сведения о местоположении границ объекта					
1. Система координат: МСК - 36, зона 1					
2. Сведения о характерных точках границ объекта					
Обозначение характерных точек границ	Координаты, м		Метод определения координат характерной точки	Средняя квадратическая погрешность положения характерной точки (Mt), м	Описание обозначения точки на местности (при наличии)
	X	Y			
1	2	3	4	5	6
1	324017.45	1312454.68	Аналитический	0.50	-
2	324016.15	1312468.94	Аналитический	0.50	-
3	324015.22	1312476.58	Аналитический	0.50	-
4	323005.03	1312023.97	Аналитический	0.50	-
5	322754.79	1311918.05	Аналитический	0.50	-
6	322721.59	1311901.04	Аналитический	0.50	-
7	322694.16	1311886.28	Аналитический	0.50	-
8	322682.22	1311876.83	Аналитический	0.50	-
9	322680.03	1311853.74	Аналитический	0.50	-
10	322678.47	1311846.63	Аналитический	0.50	-
11	322673.53	1311843.59	Аналитический	0.50	-
12	322675.49	1311825.37	Аналитический	0.50	-
13	322679.06	1311825.19	Аналитический	0.50	-
14	322682.83	1311818.36	Аналитический	0.50	-
15	322685.97	1311783.83	Аналитический	0.50	-
16	322691.18	1311718.04	Аналитический	0.50	-
17	322698.96	1311624.61	Аналитический	0.50	-
18	322704.65	1311542.54	Аналитический	0.50	-
19	322707.16	1311494.86	Аналитический	0.50	-
20	322707.15	1311473.15	Аналитический	0.50	-
21	322696.73	1311414.64	Аналитический	0.50	-
22	322678.99	1311388.06	Аналитический	0.50	-
23	322654.54	1311367.54	Аналитический	0.50	-
24	322639.90	1311358.54	Аналитический	0.50	-
25	322618.40	1311351.01	Аналитический	0.50	-
26	322599.72	1311343.86	Аналитический	0.50	-
27	322575.42	1311339.53	Аналитический	0.50	-
28	322473.65	1311320.15	Аналитический	0.50	-
29	322368.39	1311300.10	Аналитический	0.50	-
30	322081.46	1311239.49	Аналитический	0.50	-
31	322077.36	1311238.60	Аналитический	0.50	-
32	321984.61	1311222.06	Аналитический	0.50	-
33	321979.81	1311220.46	Аналитический	0.50	-
34	321811.23	1311191.00	Аналитический	0.50	-
35	321654.33	1311162.01	Аналитический	0.50	-
36	321546.19	1311139.75	Аналитический	0.50	-
37	321364.33	1311105.78	Аналитический	0.50	-

1	2	3	4	5	6
38	321268.34	1311088.83	Аналитический	0.50	-
39	321206.16	1311078.86	Аналитический	0.50	-
40	321167.68	1311072.17	Аналитический	0.50	-
41	321127.39	1311061.28	Аналитический	0.50	-
42	321092.68	1311046.80	Аналитический	0.50	-
43	321003.62	1311003.93	Аналитический	0.50	-
44	320826.03	1310918.44	Аналитический	0.50	-
45	320741.86	1310878.15	Аналитический	0.50	-
46	320580.78	1310800.04	Аналитический	0.50	-
47	320439.57	1310730.38	Аналитический	0.50	-
48	320259.34	1310646.06	Аналитический	0.50	-
49	320214.83	1310625.24	Аналитический	0.50	-
50	320163.59	1310597.35	Аналитический	0.50	-
51	320158.70	1310597.24	Аналитический	0.50	-
52	320155.69	1310600.02	Аналитический	0.50	-
53	320140.24	1310594.36	Аналитический	0.50	-
54	320140.51	1310590.90	Аналитический	0.50	-
55	320137.73	1310585.77	Аналитический	0.50	-
56	320083.43	1310556.41	Аналитический	0.50	-
57	320015.52	1310523.22	Аналитический	0.50	-
58	319983.27	1310510.83	Аналитический	0.50	-
59	319958.16	1310506.59	Аналитический	0.50	-
60	319918.88	1310504.15	Аналитический	0.50	-
61	319812.01	1310504.68	Аналитический	0.50	-
62	319707.98	1310505.20	Аналитический	0.50	-
63	319609.83	1310505.69	Аналитический	0.50	-
64	319513.24	1310509.06	Аналитический	0.50	-
65	319408.22	1310512.72	Аналитический	0.50	-
66	319365.22	1310512.11	Аналитический	0.50	-
67	319327.58	1310514.89	Аналитический	0.50	-
68	319277.88	1310518.57	Аналитический	0.50	-
69	319176.15	1310526.70	Аналитический	0.50	-
70	319079.02	1310536.12	Аналитический	0.50	-
71	319000.44	1310544.61	Аналитический	0.50	-
72	318971.35	1310547.64	Аналитический	0.50	-
73	318947.14	1310554.57	Аналитический	0.50	-
74	318921.51	1310571.93	Аналитический	0.50	-
75	318891.66	1310600.50	Аналитический	0.50	-
76	318854.64	1310636.41	Аналитический	0.50	-
77	318818.06	1310683.57	Аналитический	0.50	-
78	318790.80	1310739.85	Аналитический	0.50	-
79	318753.95	1310846.83	Аналитический	0.50	-
80	318671.59	1311092.30	Аналитический	0.50	-
81	318643.38	1311171.77	Аналитический	0.50	-
82	318634.44	1311203.92	Аналитический	0.50	-
83	318635.17	1311231.69	Аналитический	0.50	-
84	318632.63	1311273.61	Аналитический	0.50	-
85	318633.60	1311360.43	Аналитический	0.50	-
86	318640.71	1311486.89	Аналитический	0.50	-
87	318643.20	1311562.87	Аналитический	0.50	-
88	318641.44	1311624.59	Аналитический	0.50	-

1	2	3	4	5	6
89	318637.45	1311674.86	Аналитический	0.50	-
90	318629.66	1311773.11	Аналитический	0.50	-
91	318629.03	1311866.53	Аналитический	0.50	-
92	318627.46	1311874.30	Аналитический	0.50	-
93	318624.39	1311915.45	Аналитический	0.50	-
94	318627.15	1311926.46	Аналитический	0.50	-
95	318625.79	1311943.08	Аналитический	0.50	-
96	318623.34	1311961.66	Аналитический	0.50	-
97	318620.28	1311993.42	Аналитический	0.50	-
98	318617.61	1312009.57	Аналитический	0.50	-
99	318611.57	1312040.37	Аналитический	0.50	-
100	318605.25	1312096.38	Аналитический	0.50	-
101	318597.11	1312146.63	Аналитический	0.50	-
102	318596.09	1312175.64	Аналитический	0.50	-
103	318597.35	1312189.93	Аналитический	0.50	-
104	318590.32	1312262.11	Аналитический	0.50	-
105	318577.13	1312471.92	Аналитический	0.50	-
106	318568.21	1312534.85	Аналитический	0.50	-
107	318565.20	1312584.82	Аналитический	0.50	-
108	318555.39	1312631.23	Аналитический	0.50	-
109	318539.70	1312692.65	Аналитический	0.50	-
110	318518.33	1312751.47	Аналитический	0.50	-
111	318492.89	1312796.85	Аналитический	0.50	-
112	318472.27	1312827.80	Аналитический	0.50	-
113	318251.52	1313107.25	Аналитический	0.50	-
114	318207.25	1313165.25	Аналитический	0.50	-
115	318190.49	1313185.29	Аналитический	0.50	-
116	318172.14	1313208.94	Аналитический	0.50	-
117	318152.76	1313238.91	Аналитический	0.50	-
118	318139.21	1313264.35	Аналитический	0.50	-
119	318129.99	1313313.11	Аналитический	0.50	-
120	318115.96	1313431.10	Аналитический	0.50	-
121	318110.27	1313478.95	Аналитический	0.50	-
122	318095.05	1313574.78	Аналитический	0.50	-
123	318085.30	1313616.53	Аналитический	0.50	-
124	318074.17	1313647.48	Аналитический	0.50	-
125	318054.04	1313695.48	Аналитический	0.50	-
126	318049.58	1313703.53	Аналитический	0.50	-
127	318025.66	1313699.00	Аналитический	0.50	-
128	318031.86	1313684.76	Аналитический	0.50	-
129	318052.42	1313640.75	Аналитический	0.50	-
130	318063.43	1313608.33	Аналитический	0.50	-
131	318073.80	1313572.46	Аналитический	0.50	-
132	318078.36	1313526.94	Аналитический	0.50	-
133	318089.90	1313475.39	Аналитический	0.50	-
134	318094.27	1313427.81	Аналитический	0.50	-
135	318105.63	1313304.16	Аналитический	0.50	-
136	318114.30	1313265.26	Аналитический	0.50	-
137	318123.78	1313236.37	Аналитический	0.50	-
138	318146.72	1313199.73	Аналитический	0.50	-
139	318172.36	1313165.73	Аналитический	0.50	-

1	2	3	4	5	6
140	318181.58	1313150.65	Аналитический	0.50	-
141	318186.12	1313147.94	Аналитический	0.50	-
142	318231.03	1313090.77	Аналитический	0.50	-
143	318453.63	1312812.01	Аналитический	0.50	-
144	318469.38	1312788.13	Аналитический	0.50	-
145	318495.50	1312742.00	Аналитический	0.50	-
146	318522.19	1312682.50	Аналитический	0.50	-
147	318535.99	1312630.30	Аналитический	0.50	-
148	318544.26	1312580.71	Аналитический	0.50	-
149	318550.16	1312528.18	Аналитический	0.50	-
150	318554.89	1312471.84	Аналитический	0.50	-
151	318559.75	1312422.68	Аналитический	0.50	-
152	318548.73	1312417.17	Аналитический	0.10	-
153	318422.64	1312393.74	Аналитический	0.10	-
154	318388.87	1312389.79	Аналитический	0.10	-
155	318367.04	1312394.58	Аналитический	0.10	-
156	318336.85	1312416.03	Аналитический	0.10	-
157	318299.56	1312458.48	Аналитический	0.10	-
158	318266.94	1312494.51	Аналитический	0.10	-
159	318238.09	1312517.29	Аналитический	0.10	-
160	318227.58	1312525.59	Аналитический	0.10	-
161	318336.57	1312401.51	Аналитический	0.10	-
162	318362.09	1312383.39	Аналитический	0.10	-
163	318388.11	1312377.65	Аналитический	0.10	-
164	318424.86	1312381.95	Аналитический	0.10	-
165	318550.81	1312402.78	Аналитический	0.10	-
166	318561.79	1312400.95	Аналитический	0.50	-
167	318565.00	1312359.52	Аналитический	0.50	-
168	318571.71	1312273.05	Аналитический	0.50	-
169	318569.93	1312268.54	Аналитический	0.50	-
170	318564.00	1312265.04	Аналитический	0.50	-
171	318564.81	1312256.04	Аналитический	0.50	-
172	318569.52	1312255.57	Аналитический	0.50	-
173	318570.59	1312253.46	Аналитический	0.50	-
174	318573.26	1312191.91	Аналитический	0.50	-
175	318572.87	1312178.81	Аналитический	0.50	-
176	318574.77	1312143.07	Аналитический	0.50	-
177	318567.50	1312092.86	Аналитический	0.50	-
178	318579.63	1311895.23	Аналитический	0.50	-
179	318597.21	1311767.14	Аналитический	0.50	-
180	318603.61	1311673.19	Аналитический	0.50	-
181	318606.92	1311624.51	Аналитический	0.50	-
182	318607.03	1311464.64	Аналитический	0.50	-
183	318608.44	1311450.42	Аналитический	0.50	-
184	318611.29	1311365.98	Аналитический	0.50	-
185	318609.91	1311270.53	Аналитический	0.50	-
186	318608.65	1311227.35	Аналитический	0.50	-
187	318613.35	1311197.63	Аналитический	0.50	-
188	318622.82	1311165.04	Аналитический	0.50	-
189	318654.15	1311077.86	Аналитический	0.50	-
190	318732.15	1310841.28	Аналитический	0.50	-

1	2	3	4	5	6
191	318768.45	1310728.24	Аналитический	0.50	-
192	318798.31	1310670.26	Аналитический	0.50	-
193	318831.65	1310625.04	Аналитический	0.50	-
194	318872.70	1310583.15	Аналитический	0.50	-
195	318911.88	1310545.02	Аналитический	0.50	-
196	318934.15	1310524.16	Аналитический	0.50	-
197	318943.72	1310510.55	Аналитический	0.50	-
198	318970.43	1310409.12	Аналитический	0.50	-
199	319020.50	1310202.40	Аналитический	0.50	-
200	319059.30	1310039.27	Аналитический	0.50	-
201	319081.84	1309945.00	Аналитический	0.50	-
202	319090.04	1309910.73	Аналитический	0.50	-
203	319090.64	1309905.41	Аналитический	0.50	-
204	319086.38	1309903.65	Аналитический	0.50	-
205	319089.27	1309893.90	Аналитический	0.50	-
206	319110.87	1309890.79	Аналитический	0.50	-
207	319118.94	1309889.81	Аналитический	0.50	-
208	319119.88	1309895.00	Аналитический	0.50	-
209	319122.37	1309898.93	Аналитический	0.50	-
210	319120.02	1309913.07	Аналитический	0.50	-
211	319113.13	1309918.00	Аналитический	0.50	-
212	319105.44	1309952.25	Аналитический	0.50	-
213	319085.16	1310038.64	Аналитический	0.50	-
214	319044.12	1310209.38	Аналитический	0.50	-
215	318996.11	1310406.96	Аналитический	0.50	-
216	318972.56	1310503.85	Аналитический	0.50	-
217	318970.06	1310512.40	Аналитический	0.50	-
218	318974.91	1310518.28	Аналитический	0.50	-
219	318984.14	1310521.13	Аналитический	0.50	-
220	318993.48	1310520.27	Аналитический	0.50	-
221	319077.44	1310512.34	Аналитический	0.50	-
222	319176.56	1310504.29	Аналитический	0.50	-
223	319277.06	1310497.51	Аналитический	0.50	-
224	319326.35	1310494.26	Аналитический	0.50	-
225	319366.52	1310491.61	Аналитический	0.50	-
226	319408.05	1310488.23	Аналитический	0.50	-
227	319512.89	1310485.67	Аналитический	0.50	-
228	319608.44	1310483.33	Аналитический	0.50	-
229	319708.98	1310482.31	Аналитический	0.50	-
230	319812.15	1310481.27	Аналитический	0.50	-
231	319918.38	1310480.19	Аналитический	0.50	-
232	319966.27	1310482.55	Аналитический	0.50	-
233	319984.97	1310484.82	Аналитический	0.50	-
234	320021.95	1310504.71	Аналитический	0.50	-
235	320082.39	1310534.05	Аналитический	0.50	-
236	320141.49	1310563.41	Аналитический	0.50	-
237	320148.42	1310565.04	Аналитический	0.50	-
238	320150.60	1310561.67	Аналитический	0.50	-
239	320169.54	1310570.50	Аналитический	0.50	-
240	320172.86	1310575.99	Аналитический	0.50	-
241	320223.69	1310602.20	Аналитический	0.50	-

1	2	3	4	5	6
242	320268.57	1310624.12	Аналитический	0.50	-
243	320443.90	1310709.74	Аналитический	0.50	-
244	320589.54	1310779.51	Аналитический	0.50	-
245	320750.46	1310855.14	Аналитический	0.50	-
246	320835.63	1310894.66	Аналитический	0.50	-
247	321013.42	1310979.13	Аналитический	0.50	-
248	321101.18	1311020.83	Аналитический	0.50	-
249	321139.38	1311038.04	Аналитический	0.50	-
250	321173.42	1311047.78	Аналитический	0.50	-
251	321211.67	1311056.30	Аналитический	0.50	-
252	321264.88	1311065.75	Аналитический	0.50	-
253	321368.50	1311084.91	Аналитический	0.50	-
254	321550.13	1311118.86	Аналитический	0.50	-
255	321658.38	1311139.65	Аналитический	0.50	-
256	321817.65	1311170.39	Аналитический	0.50	-
257	321924.03	1311190.86	Аналитический	0.50	-
258	321987.57	1311203.00	Аналитический	0.50	-
259	322050.61	1311215.05	Аналитический	0.50	-
260	322113.44	1311227.11	Аналитический	0.50	-
261	322176.41	1311238.81	Аналитический	0.50	-
262	322229.06	1311248.76	Аналитический	0.50	-
263	322372.82	1311275.78	Аналитический	0.50	-
264	322477.36	1311296.90	Аналитический	0.50	-
265	322572.81	1311316.19	Аналитический	0.50	-
266	322599.89	1311321.44	Аналитический	0.50	-
267	322631.03	1311326.48	Аналитический	0.50	-
268	322648.88	1311331.74	Аналитический	0.50	-
269	322662.04	1311329.09	Аналитический	0.50	-
270	322670.06	1311336.32	Аналитический	0.50	-
271	322669.22	1311350.12	Аналитический	0.50	-
272	322673.56	1311355.69	Аналитический	0.50	-
273	322695.23	1311368.31	Аналитический	0.50	-
274	322720.70	1311413.65	Аналитический	0.50	-
275	322727.50	1311456.65	Аналитический	0.50	-
276	322732.87	1311495.22	Аналитический	0.50	-
277	322730.40	1311543.21	Аналитический	0.50	-
278	322722.26	1311627.13	Аналитический	0.50	-
279	322713.59	1311719.83	Аналитический	0.50	-
280	322702.23	1311838.25	Аналитический	0.50	-
281	322700.89	1311855.82	Аналитический	0.50	-
282	322701.38	1311866.08	Аналитический	0.50	-
283	322707.82	1311873.17	Аналитический	0.50	-
284	322729.50	1311881.36	Аналитический	0.50	-
285	322818.27	1311921.08	Аналитический	0.50	-
286	322904.20	1311958.66	Аналитический	0.50	-
287	323079.91	1312036.53	Аналитический	0.50	-
288	323204.58	1312091.95	Аналитический	0.50	-
289	323328.83	1312147.17	Аналитический	0.50	-
290	323508.82	1312227.30	Аналитический	0.50	-
291	323651.82	1312291.05	Аналитический	0.50	-
292	323783.00	1312348.41	Аналитический	0.50	-

1	2	3	4	5	6
293	323914.57	1312405.29	Аналитический	0.50	-
294	324014.95	1312453.60	Аналитический	0.50	-
1	324017.45	1312454.68	Аналитический	0.50	-
295	317581.54	1314177.99	Аналитический	0.50	-
296	317485.08	1314245.24	Аналитический	0.50	-
297	317451.88	1314269.63	Аналитический	0.50	-
298	317416.13	1314295.89	Аналитический	0.50	-
299	317372.55	1314332.70	Аналитический	0.50	-
300	317218.79	1314468.44	Аналитический	0.50	-
301	317061.64	1314612.44	Аналитический	0.50	-
302	316997.72	1314671.36	Аналитический	0.50	-
303	316992.04	1314665.60	Аналитический	0.50	-
304	316983.44	1314655.34	Аналитический	0.50	-
305	317050.52	1314593.43	Аналитический	0.50	-
306	317204.18	1314455.31	Аналитический	0.50	-
307	317361.95	1314313.66	Аналитический	0.50	-
308	317401.45	1314280.88	Аналитический	0.50	-
309	317437.04	1314255.48	Аналитический	0.50	-
310	317466.53	1314234.44	Аналитический	0.50	-
311	317466.30	1314230.13	Аналитический	0.50	-
312	317464.55	1314226.38	Аналитический	0.50	-
313	317472.34	1314220.05	Аналитический	0.50	-
314	317476.87	1314223.56	Аналитический	0.50	-
315	317482.38	1314224.17	Аналитический	0.50	-
316	317551.37	1314172.91	Аналитический	0.50	-
317	317555.83	1314173.37	Аналитический	0.50	-
295	317581.54	1314177.99	Аналитический	0.50	-
318	319550.14	1318396.09	Аналитический	0.50	-
319	319475.58	1318394.10	Аналитический	0.50	-
320	319446.59	1318384.95	Аналитический	0.50	-
321	319442.57	1318387.57	Аналитический	0.50	-
322	319441.05	1318390.06	Аналитический	0.50	-
323	319423.40	1318384.82	Аналитический	0.50	-
324	319422.32	1318379.29	Аналитический	0.50	-
325	319417.09	1318377.06	Аналитический	0.50	-
326	319388.60	1318378.92	Аналитический	0.50	-
327	319363.37	1318380.56	Аналитический	0.50	-
328	319286.14	1318387.63	Аналитический	0.50	-
329	319224.29	1318395.39	Аналитический	0.50	-
330	319238.40	1318368.79	Аналитический	0.50	-
331	319279.56	1318364.86	Аналитический	0.50	-
332	319359.59	1318356.54	Аналитический	0.50	-
333	319401.46	1318355.79	Аналитический	0.50	-
334	319432.12	1318355.24	Аналитический	0.50	-
335	319435.97	1318354.61	Аналитический	0.50	-
336	319439.66	1318345.71	Аналитический	0.50	-
337	319457.96	1318350.97	Аналитический	0.50	-
338	319471.68	1318359.24	Аналитический	0.50	-
339	319505.80	1318373.46	Аналитический	0.50	-

1	2	3	4	5	6
340	319528.37	1318383.77	Аналитический	0.50	-
318	319550.14	1318396.09	Аналитический	0.50	-
341	316372.90	1315861.77	Аналитический	0.50	-
342	316256.97	1315821.79	Аналитический	0.50	-
343	316215.58	1315809.43	Аналитический	0.50	-
344	316115.90	1315779.67	Аналитический	0.50	-
345	316045.99	1315749.26	Аналитический	0.50	-
346	316020.65	1315732.11	Аналитический	0.50	-
347	315993.54	1315710.82	Аналитический	0.50	-
348	315982.82	1315694.33	Аналитический	0.50	-
349	316003.04	1315676.53	Аналитический	0.50	-
350	316018.85	1315693.52	Аналитический	0.50	-
351	316035.75	1315701.99	Аналитический	0.50	-
352	316065.92	1315725.32	Аналитический	0.50	-
353	316094.83	1315738.56	Аналитический	0.50	-
354	316130.44	1315754.43	Аналитический	0.50	-
355	316177.46	1315766.82	Аналитический	0.50	-
356	316274.43	1315792.36	Аналитический	0.50	-
357	316287.72	1315797.96	Аналитический	0.50	-
358	316317.75	1315810.50	Аналитический	0.50	-
359	316360.85	1315825.32	Аналитический	0.50	-
360	316364.66	1315836.59	Аналитический	0.50	-
341	316372.90	1315861.77	Аналитический	0.50	-
361	315601.25	1316830.09	Аналитический	0.50	-
362	315600.43	1316839.62	Аналитический	0.50	-
363	315602.56	1316842.92	Аналитический	0.50	-
364	315593.03	1316861.38	Аналитический	0.50	-
365	315590.49	1316859.44	Аналитический	0.50	-
366	315586.63	1316860.44	Аналитический	0.50	-
367	315583.06	1316864.28	Аналитический	0.50	-
368	315571.70	1316855.18	Аналитический	0.50	-
369	315572.56	1316851.41	Аналитический	0.50	-
370	315570.29	1316845.96	Аналитический	0.50	-
371	315534.87	1316824.01	Аналитический	0.50	-
372	315494.99	1316800.78	Аналитический	0.50	-
373	315464.16	1316782.74	Аналитический	0.50	-
374	315409.86	1316755.10	Аналитический	0.50	-
375	315364.66	1316737.34	Аналитический	0.50	-
376	315301.99	1316715.58	Аналитический	0.50	-
377	315199.14	1316683.78	Аналитический	0.50	-
378	315096.51	1316652.05	Аналитический	0.50	-
379	314983.09	1316616.92	Аналитический	0.50	-
380	314863.38	1316579.76	Аналитический	0.50	-
381	314769.62	1316550.88	Аналитический	0.50	-
382	314667.92	1316519.56	Аналитический	0.50	-
383	314568.21	1316488.85	Аналитический	0.50	-
384	314473.98	1316460.06	Аналитический	0.50	-
385	314332.56	1316416.86	Аналитический	0.50	-
386	314222.75	1316382.87	Аналитический	0.50	-

1	2	3	4	5	6
387	314109.56	1316347.83	Аналитический	0.50	-
388	314061.74	1316334.52	Аналитический	0.50	-
389	314013.49	1316321.11	Аналитический	0.50	-
390	314020.62	1316301.53	Аналитический	0.50	-
391	314066.25	1316314.01	Аналитический	0.50	-
392	314112.99	1316326.80	Аналитический	0.50	-
393	314168.14	1316343.88	Аналитический	0.50	-
394	314225.93	1316361.78	Аналитический	0.50	-
395	314342.12	1316397.76	Аналитический	0.50	-
396	314384.51	1316410.88	Аналитический	0.50	-
397	314478.13	1316439.84	Аналитический	0.50	-
398	314571.46	1316468.72	Аналитический	0.50	-
399	314673.87	1316499.38	Аналитический	0.50	-
400	314775.83	1316529.91	Аналитический	0.50	-
401	314871.03	1316558.41	Аналитический	0.50	-
402	314989.64	1316594.39	Аналитический	0.50	-
403	315102.84	1316629.20	Аналитический	0.50	-
404	315203.71	1316660.64	Аналитический	0.50	-
405	315313.88	1316694.98	Аналитический	0.50	-
406	315372.19	1316716.75	Аналитический	0.50	-
407	315412.53	1316733.58	Аналитический	0.50	-
408	315474.49	1316761.61	Аналитический	0.50	-
409	315508.60	1316779.81	Аналитический	0.50	-
410	315546.14	1316804.10	Аналитический	0.50	-
411	315581.34	1316828.06	Аналитический	0.50	-
412	315585.18	1316828.28	Аналитический	0.50	-
413	315587.45	1316824.30	Аналитический	0.50	-
361	315601.25	1316830.09	Аналитический	0.50	-

3. Сведения о характерных точках части (частей) границы объекта

Обозначение характерных точек части границы	Координаты, м		Метод определения координат характерной точки	Средняя квадратическая погрешность положения характерной точки (Mt), м	Описание обозначения точки на местности (при наличии)
	X	Y			
1	2	3	4	5	6
Часть №					
-	-	-	-	-	-

Раздел 3

Сведения о местоположении измененных (уточненных) границ объекта							
1. Система координат: -							
2. Сведения о характерных точках границ объекта							
Обозначение характерных точек границ	Существующие координаты, м		Измененные (уточненные) координаты, м		Метод определения координат характерной точки	Средняя квадратическая погрешность положения характерной точки (Mt), м	Описание обозначения точки на местности (при наличии)
	X	Y	X	Y			
1	2	3	4	5	6	7	8
-	-	-	-	-	-	-	-
3.Сведения о характерных точках части (частей) границы объекта							
Часть №							
-	-	-	-	-	-	-	-

Раздел 4

План границ объекта

Схема расположения листов плана границ объекта

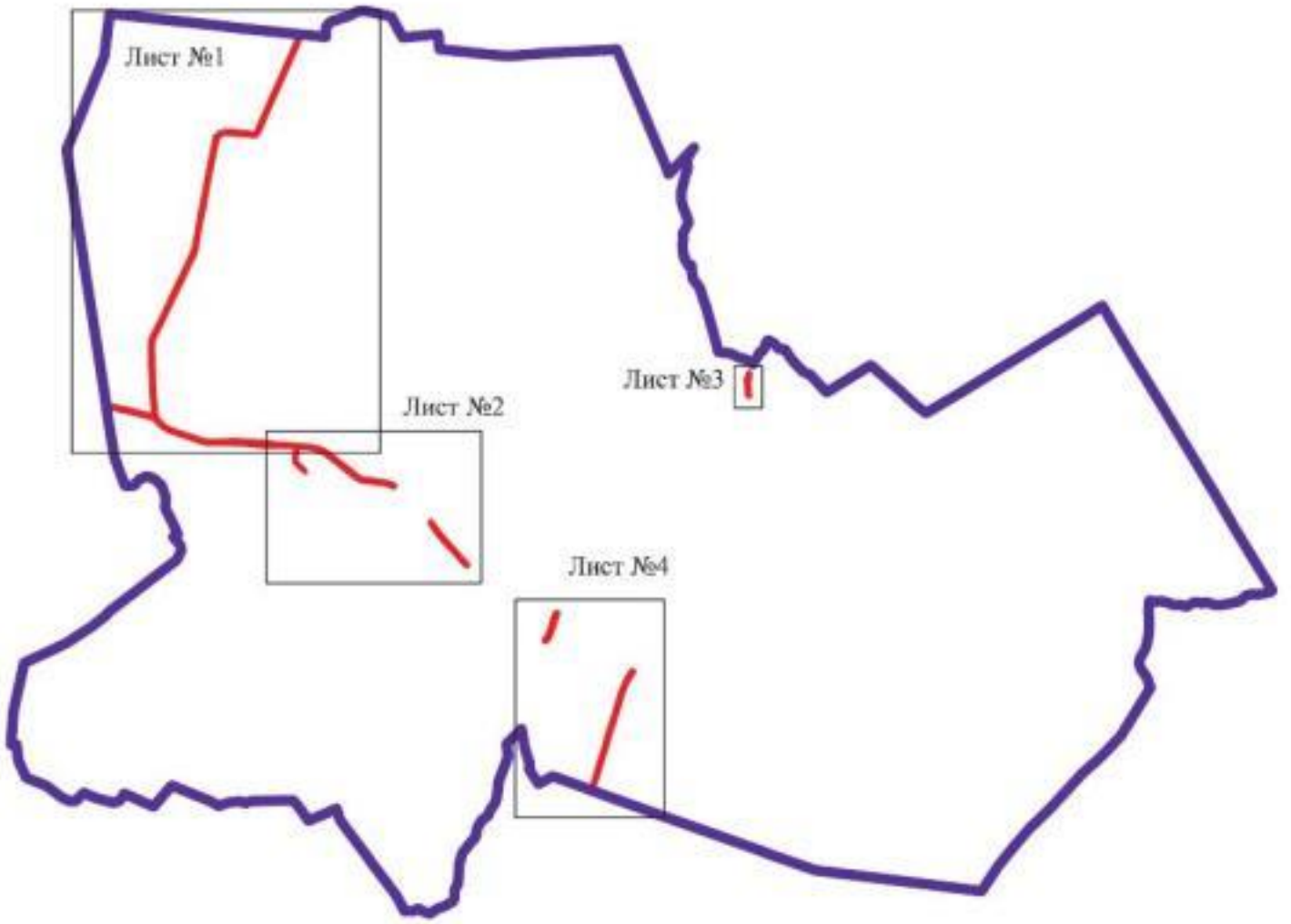

Масштаб 1:100000

Используемые условные знаки и обозначения:

	границы территориальной зоны
	границы муниципального образования
Лист №1	область и номер листа плана границ объекта

Заместитель руководителя БУВО «Нормативно-проектный центр»

Подпись _____ А.В. Ромашов Дата « 25 » сентября 2020 г.

Место для оттиска печати (при наличии) лица, составившего описание местоположения границ объекта

План границ объекта

Лист №2

Масштаб 1:5000

Используемые условные знаки и обозначения:

границы территориальной зоны

•115 характерная точка границы территориальной зоны

Заместитель руководителя БУВО «Нормативно-проектный центр»

Подпись _____ А.В. Романов Дата «25» сентября 2020 г.

Место для оттиска печати (при наличии) лица, составившего описание местоположения границ объекта

План границ объекта

Лист №3



Масштаб 1:2000

Используемые условные знаки и обозначения:

границы территориальной зоны

•330 характерная точка границ территориальной зоны

Заместитель руководителя БУВО «Нормативно-проектный центр»

Подпись _____ А.В. Ромашов Дата « 25 » сентября 2020 г.

Место для оттиска печати (при наличии) лица, составившего описание местоположения границ объекта

План границ объекта

Лист №4

Масштаб 1:5000

Используемые условные знаки и обозначения:

границы территориальной зоны

границы муниципального образования

•341 характерная точка границ территориальной зоны

Заместитель руководителя МУНО «Нормативно-проектный центр»

Подпись _____ А.В. Романов Дата « 25 » сентября 2020 г.

Место для оттиска печати (при наличии) лица, составившего описание местоположения границ объекта

ОПИСАНИЕ МЕСТОПОЛОЖЕНИЯ ГРАНИЦ

Зона обработки, утилизации, обезвреживания, размещения твердых коммунальных отходов - СН2

(наименование объекта, местоположение границ которого описано (далее - объект)

Раздел 1

Сведения об объекте		
№ п/п	Характеристики объекта	Описание характеристик
1	2	3
1	Местоположение объекта	Воронежская область, Россошанский муниципальный район, Жилинское сельское поселение
2	Площадь объекта ± величина погрешности определения площади (Р ± Дельта Р)	600+/-86 м²
3	Иные характеристики объекта	-

Раздел 2

Сведения о местоположении границ объекта					
1. Система координат: МСК - 36, зона 1					
2. Сведения о характерных точках границ объекта					
Обозначение характерных точек границ	Координаты, м		Метод определения координат характерной точки	Средняя квадратическая погрешность положения характерной точки (Mt), м	Описание обозначения точки на местности (при наличии)
	X	Y			
1	2	3	4	5	6
1	316970.71	1315634.46	Картометрический	1.00	-
2	316976.35	1315657.79	Картометрический	1.00	-
3	316952.05	1315663.66	Картометрический	1.00	-
4	316946.41	1315640.33	Картометрический	1.00	-
1	316970.71	1315634.46	Картометрический	1.00	-
3. Сведения о характерных точках части (частей) границы объекта					
Обозначение характерных точек части границы	Координаты, м		Метод определения координат характерной точки	Средняя квадратическая погрешность положения характерной точки (Mt), м	Описание обозначения точки на местности (при наличии)
	X	Y			
1	2	3	4	5	6
Часть №					
-	-	-	-	-	-

Раздел 3

Сведения о местоположении измененных (уточненных) границ объекта							
1. Система координат: -							
2. Сведения о характерных точках границ объекта							
Обозначение характерных точек границ	Существующие координаты, м		Измененные (уточненные) координаты, м		Метод определения координат характерной точки	Средняя квадратическая погрешность положения характерной точки (Mt), м	Описание обозначения точки на местности (при наличии)
	X	Y	X	Y			
1	2	3	4	5	6	7	8
-	-	-	-	-	-	-	-
3.Сведения о характерных точках части (частей) границы объекта							
Часть №							
-	-	-	-	-	-	-	-

Раздел 4

План границ объекта



Масштаб 1:1000

Используемые условные знаки и обозначения:

границы территориальной зоны

•1 характерная точка границ территориальной зоны

Заместитель руководителя БУВО «Нормативно-проектный центр»

Подпись _____ А.В. Ромашов Дата « 25 » сентября 2020 г.

Место для оттиска печати (при наличии) лица, составившего описание местоположения границ объекта