Правовое управление правительства
Воронежской области
ЗАРЕГИСТРИРОВАНО
«14» 01 2021 г.
Регистрационный номер № 1992

**ДЕПАРТАМЕНТ
АРХИТЕКТУРЫ И ГРАДОСТРОИТЕЛЬСТВА
ВОРОНЕЖСКОЙ ОБЛАСТИ**

ПРИКАЗ

28.12.2020 № 45-01-04/1163

г. Воронеж

Об утверждении правил землепользования и застройки Центральского сельского поселения Новохопёрского муниципального района Воронежской области

В соответствии с Градостроительным кодексом Российской Федерации, Федеральным законом от 06.10.2003 № 131-ФЗ «Об общих принципах организации местного самоуправления в Российской Федерации», Законами Воронежской области от 07.07.2006 № 61-ОЗ «О регулировании градостроительной деятельности в Воронежской области», от 20.12.2018 № 173-ОЗ «О перераспределении полномочий по утверждению правил землепользования и застройки между органами местного самоуправления поселений Воронежской области, городского округа город Нововоронеж, Борисоглебского городского округа и исполнительными органами государственной власти Воронежской области», постановлением правительства Воронежской области от 31.12.2014 № 1240 «Об утверждении Положения о департаменте архитектуры и градостроительства Воронежской области», на основании приказа департамента архитектуры и градостроительства Воронежской области от 30.12.2019 № 45-01-04/900 «О подготовке проектов правил землепользования и застройки поселений Богучарского, Бутурлиновского, Грибановского, Калачеевского, Каменского,

Кантемировского, Нижнедевицкого, Новохопёрского, Острогожского, Петропавловского, Поворинского, Репьёвского, Россошанского, Таловского, Терновского и Эртильского муниципальных районов и Борисоглебского городского округа Воронежской области», с учетом заключений о результатах публичных слушаний от 28.09.2020

п р и к а з ы в а ю:

1. Утвердить прилагаемые правила землепользования и застройки Центральского сельского поселения Новохопёрского муниципального района Воронежской области.

2. Признать утратившими силу следующие решения Совета народных депутатов Центральского сельского поселения Новохопёрского муниципального района Воронежской области:

- от 28.10.2016 № 62/1 «Об утверждении правил землепользования и застройки Центральского сельского поселения в новой редакции»;

- от 17.07.2017 № 73/2 «О внесении изменений в решение Совета народных депутатов Центральского сельского поселения Новохопёрского муниципального района Воронежской области № 62/1 от 28.10.2016 г. «Об утверждении Правил землепользования и застройки Центральского сельского поселения Новохопёрского муниципального района Воронежской области в новой редакции».

3. Контроль исполнения настоящего приказа возложить на заместителя руководителя департамента архитектуры и градостроительства Воронежской области – начальника отдела территориального планирования Беляеву С.М.

Руководитель департамента
архитектуры и градостроительства
Воронежской области А.А. Еренков

УТВЕРЖДЕНЫ
приказом департамента
архитектуры и градостроительства
Воронежской области
от 28.12.2020 № 45-01-04/1163

ПРАВИЛА ЗЕМЛЕПОЛЬЗОВАНИЯ И ЗАСТРОЙКИ ЦЕНТРАЛЬСКОГО СЕЛЬСКОГО ПОСЕЛЕНИЯ НОВОХОПЁРСКОГО МУНИЦИПАЛЬНОГО РАЙОНА ВОРОНЕЖСКОЙ ОБЛАСТИ

ЧАСТЬ I. ПОРЯДОК ПРИМЕНЕНИЯ ПРАВИЛ ЗЕМЛЕПОЛЬЗОВАНИЯ И ЗАСТРОЙКИ И ВНЕСЕНИЯ В НИХ ИЗМЕНЕНИЙ

Раздел 1. Общие положения

1. Предмет регулирования и цели подготовки Правил землепользования и застройки Центральского сельского поселения Новохопёрского муниципального района Воронежской области

1. Правила землепользования и застройки Центральского сельского поселения Новохопёрского муниципального района Воронежской области (далее – Правила) являются документом градостроительного зонирования, который утверждается нормативным правовым актом департамента архитектуры и градостроительства Воронежской области и в котором устанавливаются территориальные зоны, градостроительные регламенты, порядок применения такого документа и порядок внесения в него изменений.

2. Правила разработаны в соответствии с Градостроительным кодексом Российской Федерации (далее – ГрК РФ), Земельным кодексом Российской Федерации, Федеральным законом от 06.10.2003 № 131-ФЗ «Об общих принципах организации местного самоуправления в Российской Федерации», иными нормативными правовыми актами Российской Федерации, Воронежской области, муниципальными правовыми актами

муниципального образования с учетом положений нормативных актов и документов, определяющих основные направления социально-экономического и градостроительного развития муниципального образования, а также сведений Единого государственного реестра недвижимости, сведений, документов и материалов, содержащихся в государственных информационных системах обеспечения градостроительной деятельности.

3. Правила разработаны в целях:

– создания условий для устойчивого развития территории муниципального образования, сохранения окружающей среды и объектов культурного наследия;

– создания условий для планировки территории муниципального образования;

– обеспечения прав и законных интересов физических и юридических лиц, в том числе правообладателей земельных участков и объектов капитального строительства;

– создания условий для привлечения инвестиций, в том числе путем предоставления возможности выбора наиболее эффективных видов разрешенного использования земельных участков и объектов капитального строительства.

2. Основные понятия, используемые в Правилах

В настоящих Правилах используются основные понятия, установленные законодательством Российской Федерации.

3. Сфера применения Правил

1. Действие настоящих Правил распространяется на всю территорию Центральского сельского поселения Новохопёрского муниципального района Воронежской области. Правила обязательны для соблюдения органами государственной власти, органами местного самоуправления, физическими и юридическими лицами, при осуществлении ими градостроительной деятельности на территории Центральского

сельского поселения Новохопёрского муниципального района Воронежской области.

2. Настоящие Правила применяются наряду с:

– техническими регламентами и иными обязательными требованиями, установленными в соответствии с законодательством в целях обеспечения безопасности жизни и здоровья людей, надежности и безопасности зданий, строений и сооружений, сохранения окружающей природной среды и объектов культурного наследия;

– региональными и местными нормативами градостроительного проектирования.

4. Содержание и порядок применения Правил

1. Правила включают в себя:

1) порядок их применения и внесения изменений в Правила;

2) карту градостроительного зонирования;

3) градостроительные регламенты.

Обязательным приложением к настоящим Правилам являются сведения о границах территориальных зон, которые должны содержать графическое описание местоположения границ территориальных зон, перечень координат характерных точек этих границ в системе координат, используемой для ведения Единого государственного реестра недвижимости.

2. Порядок применения Правил и внесения в них изменений включает в себя положения:

1) о регулировании землепользования и застройки;

2) об изменении видов разрешенного использования земельных участков и объектов капитального строительства физическими и юридическими лицами;

3) о подготовке документации по планировке территории органами местного самоуправления;

4) о проведении общественных обсуждений или публичных слушаний по вопросам землепользования и застройки;

5) о внесении изменений в Правила;

6) о регулировании иных вопросов землепользования и застройки.

5. Использование объектов недвижимости, не соответствующих настоящим Правилам

1. Земельные участки или объекты капитального строительства, виды разрешенного использования, предельные (минимальные и (или) максимальные) размеры и предельные параметры которых не соответствуют градостроительному регламенту, могут использоваться без установления срока приведения их в соответствие с градостроительным регламентом, за исключением случаев, если использование таких земельных участков и объектов капитального строительства опасно для жизни или здоровья человека, для окружающей среды, объектов культурного наследия.

2. Реконструкция указанных в подпункте 1 настоящего пункта объектов капитального строительства может осуществляться только путем приведения таких объектов в соответствие с градостроительным регламентом или путем уменьшения их несоответствия предельным параметрам разрешенного строительства, реконструкции. Изменение видов разрешенного использования указанных земельных участков и объектов капитального строительства может осуществляться путем приведения их в соответствие с видами разрешенного использования земельных участков и объектов капитального строительства, установленными градостроительным регламентом.

3. В случае если использование указанных в подпункте 1 настоящего пункта земельных участков и объектов капитального строительства продолжается и опасно для жизни или здоровья человека, для окружающей среды, объектов культурного наследия, в соответствии с федеральными законами может быть наложен запрет на использование таких земельных участков и объектов.

6. Открытость и доступность информации о землепользовании и застройке

1. Настоящие Правила являются открытыми и общедоступными.

2. Настоящие Правила подлежат опубликованию в порядке, установленном для официального опубликования нормативных правовых актов Воронежской области, и размещению в федеральной государственной информационной системе территориального планирования и в государственной информационной системе обеспечения градостроительной деятельности.

Раздел 2. Положения о регулировании землепользования и застройки

7. Перераспределение полномочий между органами местного самоуправления Центральского сельского поселения Новохопёрского муниципального района Воронежской области и департаментом архитектуры и градостроительства Воронежской области

1. На основании Закона Воронежской области от 20.12.2018 № 173-ОЗ «О перераспределении полномочий по утверждению правил землепользования и застройки между органами местного самоуправления поселений Воронежской области, городского округа город Нововоронеж, Борисоглебского городского округа и исполнительными органами государственной власти Воронежской области» (далее – Закон Воронежской области) и в соответствии со статьей 8.2 ГрК РФ, пунктом 6.1 статьи 26.3 Федерального закона от 06.10.1999 № 184-ФЗ «Об общих принципах организации законодательных (представительных) и исполнительных органов государственной власти субъектов Российской Федерации», частью 1.2 статьи 17 Федерального закона от 06.10.2003 № 131-ФЗ «Об общих принципах организации местного самоуправления в Российской Федерации» полномочия по утверждению Правил перераспределены между органами местного самоуправления Центральского сельского поселения

Новохопёрского муниципального района Воронежской области и департаментом архитектуры и градостроительства Воронежской области (далее – Уполномоченный орган) на срок, установленный Законом Воронежской области.

2. После истечения срока, указанного в Законе Воронежской области, полномочия Уполномоченного органа, предусмотренные настоящими Правилами, осуществляются органами местного самоуправления Центральского сельского поселения Новохопёрского муниципального района Воронежской области в соответствии с требованиями ГрК РФ.

8. Полномочия Уполномоченного органа по вопросам землепользования и застройки

1. Полномочия Уполномоченного органа по вопросам землепользования и застройки включают:

1) принятие решений о подготовке проекта Правил, о подготовке проекта о внесении изменений в Правила;

2) утверждение Правил, утверждение внесения изменений в Правила;

3) принятие решений о предоставлении разрешений на условно разрешенный вид использования объектов капитального строительства или земельного участка;

4) принятие решений о предоставлении разрешения на отклонение от предельных параметров разрешенного строительства, реконструкции объектов капитального строительства;

5) иные полномочия в соответствии с действующим законодательством.

9. Комиссия по подготовке проектов Правил

1. Комиссия по подготовке проектов правил землепользования и застройки поселений Воронежской области, городского округа город Нововоронеж, Борисоглебского городского округа (далее – Комиссия)

является специально созданным постоянно действующим коллегиальным органом при Уполномоченном органе в целях реализации полномочий, указанных в пункте 8 настоящих Правил, перераспределенных в соответствии с Законом Воронежской области и обеспечения выполнения задач градостроительного зонирования.

2. Комиссия создается и прекращает свою деятельность приказом Уполномоченного органа.

3. Состав и порядок деятельности Комиссии утверждается приказом Уполномоченного органа.

Раздел 3. Положения об изменении видов разрешенного использования земельных участков и объектов капитального строительства физическими и юридическими лицами

10. Изменение видов разрешенного использования земельных участков и объектов капитального строительства

1. Для каждой из установленных настоящими Правилами территориальных зон могут устанавливаться основные, условно разрешенные и вспомогательные виды разрешенного использования земельных участков и объектов капитального строительства.

2. Изменение одного вида разрешенного использования земельных участков и объектов капитального строительства на другой вид такого использования осуществляется в соответствии с градостроительным регламентом при условии соблюдения требований технических регламентов.

3. Основные и вспомогательные виды разрешенного использования земельных участков и объектов капитального строительства правообладателями земельных участков и объектов капитального строительства, за исключением органов государственной власти, органов местного самоуправления, государственных и муниципальных учреждений, государственных и муниципальных унитарных предприятий, выбираются самостоятельно без дополнительных разрешений и согласования.

4. Решения об изменении одного вида разрешенного использования земельных участков и объектов капитального строительства, расположенных на землях, на которые действие градостроительных регламентов не распространяется или для которых градостроительные регламенты не устанавливаются, на другой вид такого использования принимаются в соответствии с федеральными законами.

11. Предоставление разрешения на условно разрешенный вид использования земельного участка или объекта капитального строительства

1. Физическое или юридическое лицо, заинтересованное в предоставлении разрешения на условно разрешенный вид использования земельного участка или объекта капитального строительства (далее - разрешение на условно разрешенный вид использования), направляет заявление о предоставлении разрешения на условно разрешенный вид использования в Комиссию. Заявление о предоставлении разрешения на условно разрешенный вид использования может быть направлено в форме электронного документа, подписанного электронной подписью в соответствии с требованиями Федерального закона от 06.04.2011 № 63-ФЗ «Об электронной подписи».

2. Порядок предоставления разрешения на условно разрешенный вид использования земельного участка или объекта капитального строительства определен статьей 39 ГрК РФ.

3. Проект решения о предоставлении разрешения на условно разрешенный вид использования подлежит рассмотрению на общественных обсуждениях или публичных слушаниях, проводимых в порядке, установленном статьей 5.1 ГрК РФ, с учетом положений статьи 39 ГрК РФ.

12. Предоставление разрешения на отклонение от предельных параметров разрешенного строительства, реконструкции объектов капитального строительства

1. Правообладатели земельных участков, размеры которых меньше установленных градостроительным регламентом минимальных размеров

земельных участков либо конфигурация, инженерно-геологические или иные характеристики которых неблагоприятны для застройки, вправе обратиться за разрешениями на отклонение от предельных параметров разрешенного строительства, реконструкции объектов капитального строительства (далее также – разрешение на отклонение от предельных параметров).

2. Правообладатели земельных участков вправе обратиться за разрешениями на отклонение от предельных параметров разрешенного строительства, реконструкции объектов капитального строительства, если такое отклонение необходимо в целях однократного изменения одного или нескольких предельных параметров разрешенного строительства, реконструкции объектов капитального строительства, установленных градостроительным регламентом для конкретной территориальной зоны, не более чем на десять процентов.

3. Порядок предоставления разрешения на отклонение от предельных параметров определен статьей 40 ГрК РФ.

4. Проект решения о предоставлении разрешения на отклонение от предельных параметров подлежит рассмотрению на общественных обсуждениях или публичных слушаниях, проводимых в порядке, установленном статьей 5.1 ГрК РФ, с учетом положений статьи 39 ГрК РФ, за исключением случая, указанного в части 1.1 статьи 40 ГрК РФ.

Раздел 4. Положения о подготовке документации по планировке территории органами местного самоуправления

13. Общие положения о подготовке документации по планировке территории

1. Подготовка документации по планировке территории осуществляется в целях обеспечения устойчивого развития территорий, в том числе выделения элементов планировочной структуры, установления границ земельных участков, установления границ зон планируемого размещения объектов капитального строительства.

2. Подготовка документации по планировке территории осуществляется в соответствии с главой 5 ГрК РФ.

3. Состав и содержание документации по планировке территории определяется ГрК РФ.

Раздел 5. Положения о проведении общественных обсуждений или публичных слушаний по вопросам землепользования и застройки

14. Общие положения о порядке проведения общественных обсуждений или публичных слушаний в сфере градостроительной деятельности

1. В целях соблюдения права человека на благоприятные условия жизнедеятельности, прав и законных интересов правообладателей земельных участков и объектов капитального строительства по проектам правил землепользования и застройки, проектам планировки территории, проектам межевания территории, проектам, предусматривающим внесение изменений в один из указанных утвержденных документов, проектам решений о предоставлении разрешения на условно разрешенный вид использования земельного участка или объекта капитального строительства, проектам решений о предоставлении разрешения на отклонение от предельных параметров разрешенного строительства, реконструкции объектов капитального строительства в соответствии с уставом муниципального образования и (или) нормативным правовым актом представительного органа муниципального образования и с учетом положений ГрК РФ проводятся общественные обсуждения или публичные слушания, за исключением случаев, предусмотренных ГрК РФ и другими федеральными законами.

2. Порядок проведения общественных обсуждений или публичных слушаний определяется ГрК РФ, Уставом Центральского сельского поселения Новохопёрского муниципального района Воронежской области и (или) нормативным правовым актом представительного органа муниципального образования.

Раздел 6. Положения о внесении изменений в Правила

15. Основания и порядок внесения изменений в Правила

1. Основания для рассмотрения вопроса о внесении изменений в настоящие Правила предусмотрены статьей 33 ГрК РФ.

2. Внесение изменений в Правила осуществляется в порядке, предусмотренном статьями 31 и 32 ГрК РФ, с учетом особенностей, установленных статьей 33 ГрК РФ.

Раздел 7. Положения о регулировании иных вопросов землепользования и застройки

16. Общие принципы регулирования иных вопросов землепользования и застройки на территории Центральского сельского поселения Новохопёрского муниципального района Воронежской области

Иные вопросы землепользования и застройки на территории Центральского сельского поселения Новохопёрского муниципального района Воронежской области регулируются законодательством Российской Федерации, Воронежской области, муниципальными правовыми актами Центральского сельского поселения Новохопёрского муниципального района Воронежской области.

ЧАСТЬ II. КАРТА ГРАДОСТРОИТЕЛЬНОГО ЗОНИРОВАНИЯ

17. Карты градостроительного зонирования

1. Карта градостроительного зонирования территории Центральского сельского поселения Новохопёрского муниципального района Воронежской области.

ПРАВИЛА ЗЕМЛЕПОЛЬЗОВАНИЯ И ЗАСТРОЙКИ

Карта градостроительного зонирования территории Центральского сельского поселения Новохопёрского муниципального района Воронежской области

УСЛОВНЫЕ ОБОЗНАЧЕНИЯ

Территориальные границы

- Граница сельского поселения
- Граница населенного пункта

Территории,для которых градостроительные регламенты не устанавливаются

- Сельскохозяйственные угодья в составе земель сельскохозяйственного назначения
- Земли,покрытые поверхностными водами
- Земли лесного фонда

Территориальные зоны

- Ж1 — Зона застройки индивидуальными жилыми домами
- ОД — Общественно-деловая зона
- Р1 — Зона рекреационного назначения -объектов отдыха
- СХ1 — Зона сельскохозяйственного использования в границах населенных пунктов
- СХ2 — Зона сельскохозяйственного производства
- СХ3 — Зона животноводства
- ИТ1 — Зона улиц,дорог,инженерной и транспортной инфраструктуры
- СН1 — Зона ритуальных объектов

Объекты транспортной инфраструктуры

- Улично-дорожная сеть населенного пункта

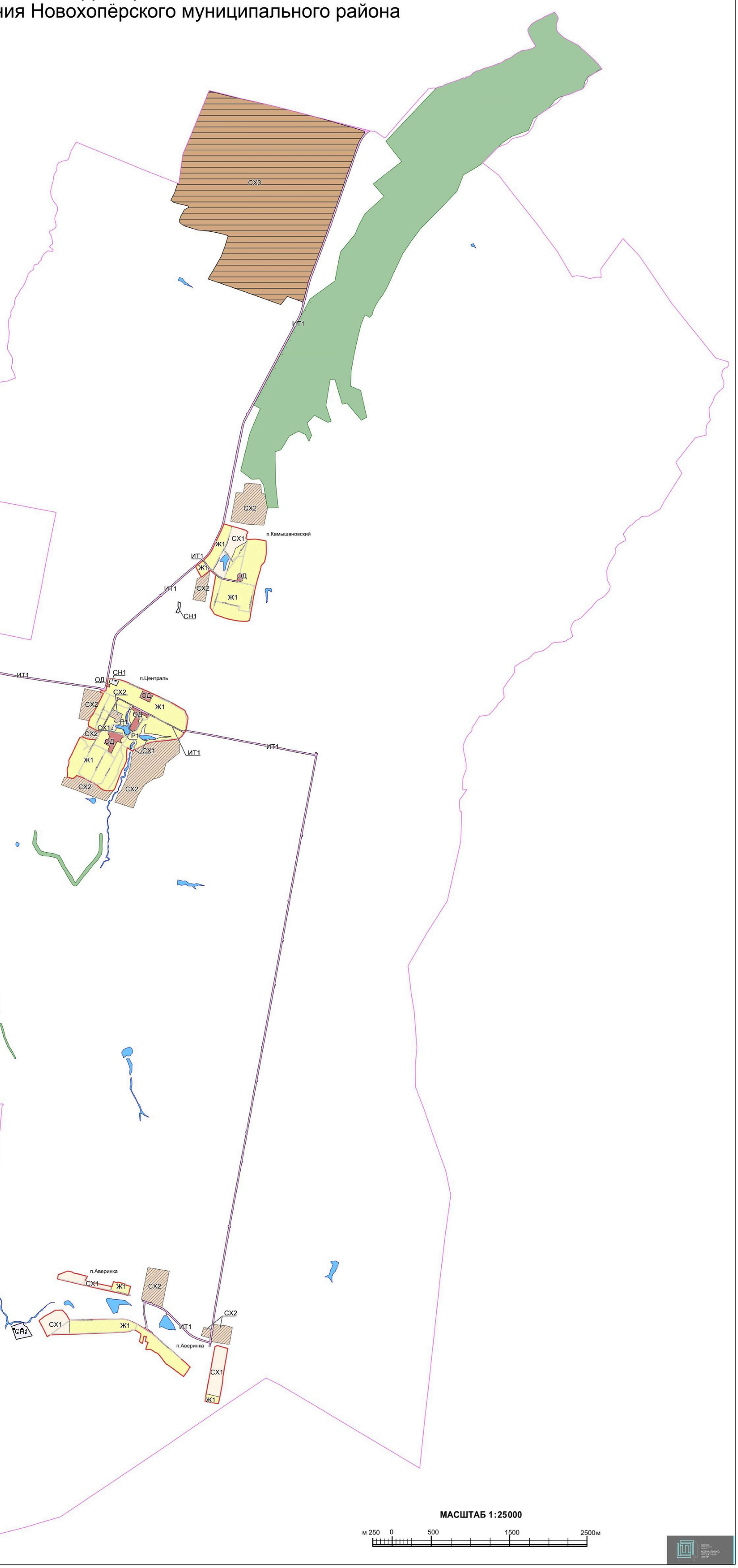

МАСШТАБ 1:25000

м 250 0 500 1500 2500м

2. Карта градостроительного зонирования с отображением зон с особыми условиями использования территории Центральского сельского поселения Новохопёрского муниципального района Воронежской области.

ПРАВИЛА ЗЕМЛЕПОЛЬЗОВАНИЯ И ЗАСТРОЙКИ

Карта градостроительного зонирования с отображением зон с особыми условиями использования территории Центральского сельского поселения Новохопёрского муниципального района Воронежской области

УСЛОВНЫЕ ОБОЗНАЧЕНИЯ

Территориальные границы

- Граница сельского поселения
- Граница населенного пункта

Территории,для которых градостроительные регламенты не устанавливаются

- Сельскохозяйственные угодья в составе земель сельскохозяйственного назначения
- Земли,покрытые поверхностными водами
- Земли лесного фонда

Территориальные зоны

- Зона застройки индивидуальными жилыми домами
- Общественно-деловая зона
- Зона рекреационного назначения -объектов отдыха
- Зона сельскохозяйственного использования в границах населенных пунктов
- Зона сельскохозяйственного производства
- Зона животноводства
- Зона улиц,дорог,инженерной и транспортной инфраструктуры
- Зона ритуальных объектов

Зоны с особыми условиями использования территории

- Водоохранная зона
- Прибрежная защитная полоса
- Зона санитарной охраны источников питьевого и хозяйственно-бытового водоснабжения (первый пояс)
- Санитарно-защитная зона
- Охранная зона объектов электроэнергетики
- Охранная зона трубопроводов

Прочие объекты

- 1 Памятник природы

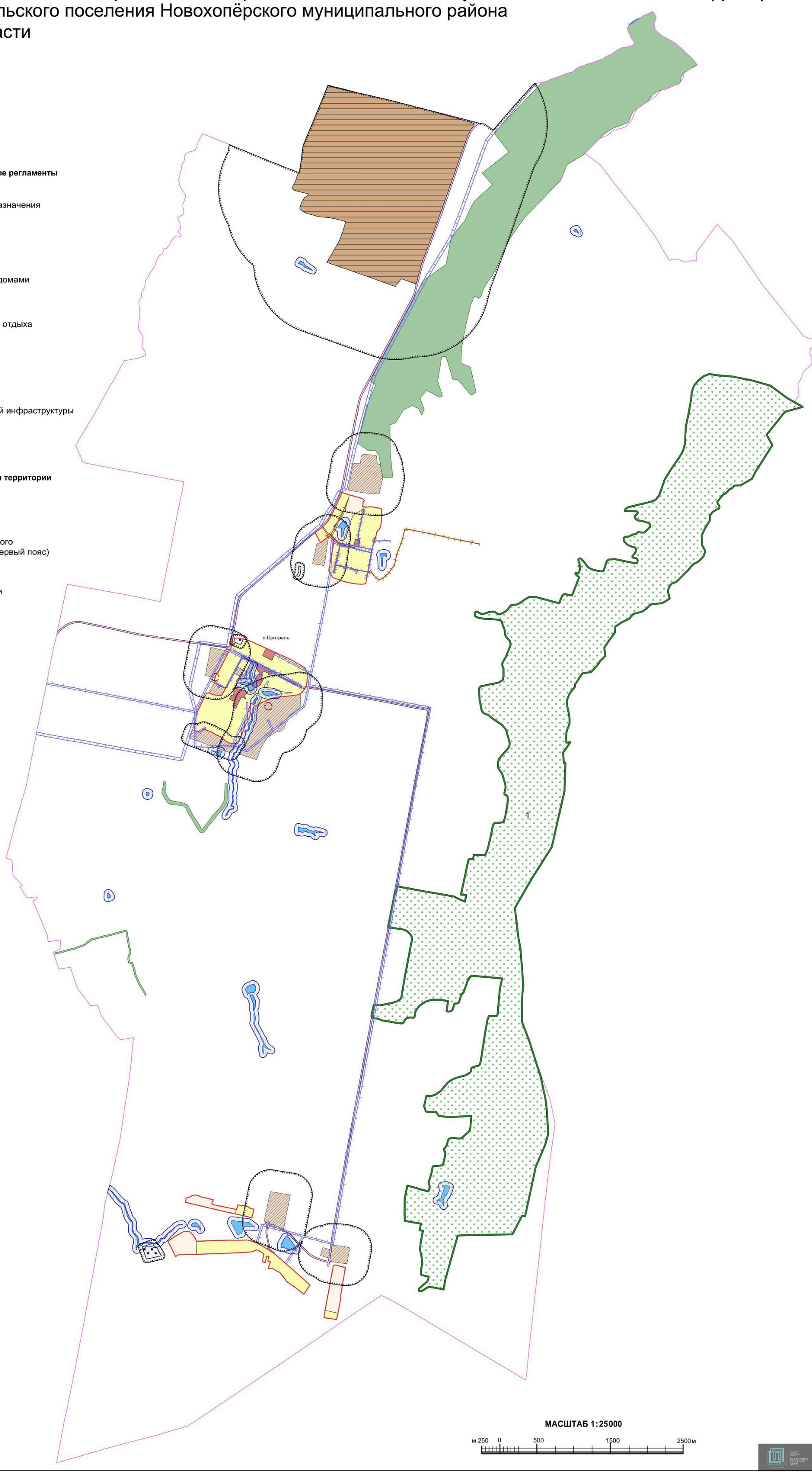

МАСШТАБ 1:25000

м 250 0 500 1500 2500 м

2.1. На территории Центральского сельского поселения Новохопёрского муниципального района Воронежской области располагаются следующие особо охраняемые природные территории:

1. Памятник природы областного значения «Долина реки Пыховка».

18. Перечень территориальных зон, установленных на карте градостроительного зонирования

1. Порядок установления территориальных зон определен статьей 34 ГрК РФ. На карте градостроительного зонирования установлены следующие виды территориальных зон:

Наименование территориальной зоны	**Кодовое обозначение территориальной зоны**
Жилые зоны	
Зона застройки индивидуальными жилыми домами	**Ж1**
Общественно-деловые зоны	
Общественно-деловая зона	**ОД**
Зоны инженерной и транспортной инфраструктуры	
Зона улиц, дорог, инженерной и транспортной инфраструктуры	**ИТ1**
Зоны сельскохозяйственного использования	
Зона сельскохозяйственного использования в границах населенных пунктов	**СХ1**
Зона сельскохозяйственного производства	**СХ2**
Зона животноводства	**СХ3**
Зоны рекреационного назначения	
Зона рекреационного назначения - объектов отдыха	**Р1**
Зоны специального назначения	
Зона ритуальных объектов	**СН1**

2. Сведения о границах территориальных зон, содержащие графическое описание местоположения границ территориальных зон, перечень координат характерных точек границ территориальных зон посёлка Централь, являются приложением № 1 к настоящим Правилам.

3. Сведения о границах территориальных зон, содержащие графическое описание местоположения границ территориальных зон, перечень координат характерных точек границ территориальных зон посёлка Аверинка, являются приложением № 2 к настоящим Правилам.

4. Сведения о границах территориальных зон, содержащие графическое описание местоположения границ территориальных зон, перечень координат

характерных точек границ территориальных зон посёлка Камышановский, являются приложением № 3 к настоящим Правилам.

5. Сведения о границах территориальных зон, содержащие графическое описание местоположения границ территориальных зон, перечень координат характерных точек границ территориальных зон, расположенных за границами населенных пунктов на территории Центральского сельского поселения, являются приложением № 4 к настоящим Правилам.

ЧАСТЬ III. ГРАДОСТРОИТЕЛЬНЫЕ РЕГЛАМЕНТЫ

19. Общие положения о градостроительном регламенте

1. Градостроительным регламентом определяется правовой режим земельных участков, равно как всего, что находится над и под поверхностью земельных участков и используется в процессе их застройки и последующей эксплуатации объектов капитального строительства.

2. Действие градостроительного регламента распространяется в равной мере на все земельные участки и объекты капитального строительства, расположенные в пределах границ территориальной зоны, обозначенной на карте градостроительного зонирования.

3. Земли и земельные участки, на которые действие градостроительных регламентов не распространяется или для которых градостроительные регламенты не устанавливаются, определены статьей 36 ГрК РФ.

20. Виды разрешенного использования

1. Разрешенное использование земельных участков и объектов капитального строительства может быть следующих видов:

– основные виды разрешенного использования;

– условно разрешенные виды использования;

– вспомогательные виды разрешенного использования, допустимые только в качестве дополнительных по отношению к основным видам разрешенного использования и условно разрешенным видам использования и осуществляемые совместно с ними.

2. Виды разрешенного использования (далее – ВРИ) земельных участков в настоящих Правилах определяются в соответствии с приказом Министерства экономического развития Российской Федерации от 01.09.2014 № 540 «Об утверждении классификатора видов разрешенного использования земельных участков».

21. Градостроительные регламенты территориальных зон

1. Зона застройки индивидуальными жилыми домами – Ж1

№ п/п	Код ВРИ	Наименование ВРИ	Предельный (минимальный и (или) максимальный) размер, в том числе площадь земельных участков, м²		Максимальный процент застройки в границах земельного участка	Предельное количество этажей или предельная высота зданий, строений, сооружений	Минимальные отступы от границ земельных участков в целях определения мест допустимого размещения зданий, строений, сооружений, за пределами которых запрещено строительство зданий, строений, сооружений
			min	max			
ОСНОВНЫЕ ВИДЫ РАЗРЕШЕННОГО ИСПОЛЬЗОВАНИЯ ЗЕМЕЛЬНЫХ УЧАСТКОВ И ОБЪЕКТОВ КАПИТАЛЬНОГО СТРОИТЕЛЬСТВА							
1	2.1	Для индивидуального жилищного строительства	400	5000	50%	3 этажа	3 метра
2	2.3	Блокированная жилая застройка	80	3000	50%	3 этажа	3 метра; 0 метров – при примыкании к соседним зданиям
3	2.2	Для ведения личного подсобного хозяйства (приусадебный земельный участок)	300	5000	30%	3 этажа	3 метра
4	1.19	Сенокошение	600	50000	0%	не подлежат установлению	
5	1.20	Выпас сельскохозяйственных животных	300	50000	0%	не подлежат установлению	
6	3.1.1	Предоставление коммунальных услуг	не подлежит установлению	5000	не подлежат установлению		
7	3.1.2	Административные здания организаций, обеспечивающих предоставление коммунальных услуг	не подлежат установлению		60%	3 этажа	3 метра
8	3.2.2	Оказание социальной помощи населению	не подлежит установлению		60%	3 этажа	3 метра
9	3.2.3	Оказание услуг связи	не подлежат установлению		60%	3 этажа	3 метра
10	3.4.1	Амбулаторно-поликлиническое обслуживание	не подлежат установлению			3 этажа	3 метра
11	3.5.1	Дошкольное, начальное и среднее общее образование	не подлежат установлению			4 этажа	3 метра
12	3.6.2.	Парки культуры и отдыха	не подлежат установлению				
13	5.1.3	Площадки для занятий спортом	не подлежат установлению				

№ п/п	Код ВРИ	Наименование ВРИ	Предельный (минимальный и (или) максимальный) размер, в том числе площадь земельных участков, м²		Максимальный процент застройки в границах земельного участка	Предельное количество этажей или предельная высота зданий, строений, сооружений	Минимальные отступы от границ земельных участков в целях определения мест допустимого размещения зданий, строений, сооружений, за пределами которых запрещено строительство зданий, строений, сооружений
			min	max			
14	9.3	Историко-культурная деятельность	не подлежат установлению				
15	12.0.1	Улично-дорожная сеть	не подлежат установлению				
16	12.0.2	Благоустройство территории	не подлежат установлению				
УСЛОВНО РАЗРЕШЕННЫЕ ВИДЫ ИСПОЛЬЗОВАНИЯ ЗЕМЕЛЬНЫХ УЧАСТКОВ И ОБЪЕКТОВ КАПИТАЛЬНОГО СТРОИТЕЛЬСТВА							
17	2.1.1	Малоэтажная многоквартирная жилая застройка	600	не подлежит установлению	45%	4 этажа	6 метров
18	2.7.1	Хранение автотранспорта	не подлежат установлению				
19	3.3	Бытовое обслуживание	200	5000	60%	3 этажа	3 метра
20	3.6.1	Объекты культурно-досуговой деятельности	200	5000	60%	3 этажа	3 метра
21	3.8.1	Государственное управление	не подлежат установлению		60%	4 этажа	3 метра
22	3.10.1	Амбулаторное ветеринарное обслуживание	200	5000	60%	3 этажа	3 метра
23	4.1	Деловое управление	не подлежат установлению		60%	4 этажа	3 метра
24	4.4	Магазины	200	5000	60%	3 этажа	3 метра
25	4.5	Банковская и страховая деятельность	не подлежат установлению		60%	3 этажа	3 метра
26	4.6	Общественное питание	200	5000	50%	3 этажа	3 метра
27	4.9	Служебные гаражи	не подлежит установлению	5000	60%	не подлежит установлению	3 метра
28	6.4	Пищевая промышленность	не подлежит установлению	5000	не подлежат установлению	15 метров	3 метра
29	8.3	Обеспечение внутреннего правопорядка	не подлежат установлению				3 метра
30	13.1	Ведение огородничества	100	4500	0%	не подлежат установлению	
31	13.2	Ведение садоводства	600	2000	30%	3 этажа	3 метра

Ограничения использования земельных участков и объектов капитального строительства, устанавливаемые в соответствии с законодательством Российской Федерации, определяются пунктом 22 настоящих Правил.

2. Общественно-деловая зона – ОД

№ п/п	Код ВРИ	Наименование ВРИ	Предельный (минимальный и (или) максимальный) размер, в том числе площадь земельных участков, м²		Максимальный процент застройки земельного участка	Предельное количество этажей или предельная высота зданий, строений, сооружений	Минимальные отступы от границ земельных участков в целях определения мест допустимого размещения зданий, строений, сооружений, за пределами которых запрещено строительство зданий, строений, сооружений
			min	max			
ОСНОВНЫЕ ВИДЫ РАЗРЕШЕННОГО ИСПОЛЬЗОВАНИЯ ЗЕМЕЛЬНЫХ УЧАСТКОВ И ОБЪЕКТОВ КАПИТАЛЬНОГО СТРОИТЕЛЬСТВА							
1	3.1.1	Предоставление коммунальных услуг	не подлежит установлению	5000	не подлежит установлению		
2	3.1.2	Административные здания организаций, обеспечивающих предоставление коммунальных услуг	не подлежат установлению		60%	не подлежит установлению	3 метра
3	3.2.1	Дома социального обслуживания	не подлежат установлению		60%	не подлежит установлению	6 метров
4	3.2.2	Оказание социальной помощи населению	не подлежат установлению		60%	не подлежит установлению	6 метров
5	3.2.3	Оказание услуг связи	не подлежат установлению		60%	не подлежит установлению	6 метров
6	3.3	Бытовое обслуживание	200	не подлежит установлению	60%	не подлежит установлению	6 метров
7	3.4.1	Амбулаторно-поликлиническое обслуживание	не подлежат установлению			не подлежит установлению	6 метров
8	3.5.1	Дошкольное, начальное и среднее общее образование	не подлежат установлению			4 этажа	6 метров
9	3.6.1	Объекты культурно-досуговой деятельности	не подлежат установлению		60%	не подлежит установлению	6 метров
10	3.6.2.	Парки культуры и отдыха	не подлежат установлению				
11	3.7.1	Осуществление религиозных обрядов	не подлежат установлению				6 метров
12	3.8.1	Государственное управление	не подлежат установлению		60%	не подлежит установлению	6 метров

№ п/п	Код ВРИ	Наименование ВРИ	Предельный (минимальный и (или) максимальный) размер, в том числе площадь земельных участков, м²		Максимальный процент застройки земельного участка	Предельное количество этажей или предельная высота зданий, строений, сооружений	Минимальные отступы от границ земельных участков в целях определения мест допустимого размещения зданий, строений, сооружений, за пределами которых запрещено строительство зданий, строений, сооружений
			min	max			
13	3.10.1	Амбулаторное ветеринарное обслуживание	не подлежат установлению		60%	3 этажа	3 метра
14	4.1	Деловое управление	не подлежат установлению		50%	не подлежит установлению	6 метров
15	4.4	Магазины	200	не подлежит установлению	60%	не подлежит установлению	3 метра
16	4.5	Банковская и страховая деятельность	не подлежат установлению		60%	не подлежит установлению	6 метров
17	4.6	Общественное питание	400	не подлежит установлению	50%	не подлежит установлению	6 метров
18	4.9	Служебные гаражи	не подлежат установлению				3 метра
19	5.1.2	Обеспечение занятий спортом в помещениях	не подлежат установлению		45%	не подлежит установлению	6 метров
20	5.1.3	Площадки для занятий спортом	не подлежат установлению				
21	5.1.4	Оборудованные площадки для занятий спортом	не подлежат установлению				3 метра
22	8.3	Обеспечение внутреннего правопорядка	не подлежат установлению				3 метра
23	9.3	Историко-культурная деятельность	не подлежат установлению				
24	12.0.1	Улично-дорожная сеть	не подлежат установлению				
25	12.0.2	Благоустройство территории	не подлежат установлению				
УСЛОВНО РАЗРЕШЕННЫЕ ВИДЫ ИСПОЛЬЗОВАНИЯ ЗЕМЕЛЬНЫХ УЧАСТКОВ И ОБЪЕКТОВ КАПИТАЛЬНОГО СТРОИТЕЛЬСТВА							
26	2.1	Для индивидуального жилищного строительства	300	1000	50%	3 этажа	3 метра
27	2.2	Для ведения личного подсобного хозяйства (приусадебный земельный участок)	300	5000	40%	3 этажа	3 метра
28	6.4	Пищевая промышленность	400	5000	50%	15 метров	3 метра

Ограничения использования земельных участков и объектов капитального строительства, устанавливаемые в соответствии с законодательством Российской Федерации, определяются пунктом 22 настоящих Правил.

3. Зона улиц, дорог, инженерной и транспортной инфраструктуры – ИТ1

№ п/п	Код ВРИ	Наименование ВРИ	Предельный (минимальный и (или) максимальный) размер, в том числе площадь земельных участков, м²		Максимальный процент застройки земельного участка	Предельное количество этажей или предельная высота зданий, строений, сооружений	Минимальные отступы от границ земельных участков в целях определения мест допустимого размещения зданий, строений, сооружений, за пределами которых запрещено строительство зданий, строений, сооружений
			min	max			
ОСНОВНЫЕ ВИДЫ РАЗРЕШЕННОГО ИСПОЛЬЗОВАНИЯ ЗЕМЕЛЬНЫХ УЧАСТКОВ И ОБЪЕКТОВ КАПИТАЛЬНОГО СТРОИТЕЛЬСТВА							
1	7.2.1	Размещение автомобильных дорог	не подлежат установлению				
2	7.2.3	Стоянки транспорта общего пользования	не подлежат установлению				
3	3.1.1	Предоставление коммунальных услуг	не подлежат установлению				
4	12.0.1	Улично-дорожная сеть	не подлежат установлению				
УСЛОВНО РАЗРЕШЕННЫЕ ВИДЫ ИСПОЛЬЗОВАНИЯ ЗЕМЕЛЬНЫХ УЧАСТКОВ И ОБЪЕКТОВ КАПИТАЛЬНОГО СТРОИТЕЛЬСТВА							
5	4.9.1	Объекты дорожного сервиса	не подлежат установлению				3 метра

Ограничения использования земельных участков и объектов капитального строительства, устанавливаемые в соответствии с законодательством Российской Федерации, определяются пунктом 22 настоящих Правил.

4. Зона сельскохозяйственного использования в границах населенных пунктов – СХ1

№ п/п	Код ВРИ	Наименование ВРИ	Предельный (минимальный и (или) максимальный) размер, в том числе площадь земельных участков, м²		Максимальный процент застройки земельного участка	Предельное количество этажей или предельная высота зданий, строений, сооружений	Минимальные отступы от границ земельных участков в целях определения мест допустимого размещения зданий, строений, сооружений, за пределами которых запрещено строительство зданий, строений, сооружений
			min	max			
ОСНОВНЫЕ ВИДЫ РАЗРЕШЕННОГО ИСПОЛЬЗОВАНИЯ ЗЕМЕЛЬНЫХ УЧАСТКОВ И ОБЪЕКТОВ КАПИТАЛЬНОГО СТРОИТЕЛЬСТВА							
1	1.2	Выращивание зерновых и иных сельскохозяйственных культур	не подлежат установлению				
2	1.3	Овощеводство	не подлежат установлению				
3	1.4	Выращивание тонизирующих, лекарственных, цветочных культур	не подлежат установлению				
4	1.5	Садоводство	не подлежат установлению				
5	1.12	Пчеловодство	не подлежат установлению				
6	1.13	Рыбоводство	не подлежат установлению				
7	1.16	Ведение личного подсобного хозяйства на полевых участках	не подлежат установлению				
8	1.17	Питомники	не подлежат установлению				
9	1.19	Сенокошение	не подлежат установлению				
10	1.20	Выпас сельскохозяйственных животных	не подлежат установлению				
11	3.1.1	Предоставление коммунальных услуг	не подлежат установлению				
12	11.0	Водные объекты	не подлежат установлению				
13	11.1	Общее пользование водными объектами	не подлежат установлению				
14	12.0	Земельные участки (территории) общего пользования	не подлежат установлению				
15	13.1	Ведение огородничества	100	4500	0%	не подлежат установлению	
УСЛОВНО РАЗРЕШЕННЫЕ ВИДЫ ИСПОЛЬЗОВАНИЯ ЗЕМЕЛЬНЫХ УЧАСТКОВ И ОБЪЕКТОВ КАПИТАЛЬНОГО СТРОИТЕЛЬСТВА							
16	1.15	Хранение и переработка сельскохозяйственной продукции	не подлежат установлению				3 метра

№ п/п	Код ВРИ	Наименование ВРИ	Предельный (минимальный и (или) максимальный) размер, в том числе площадь земельных участков, м²		Максимальный процент застройки земельного участка	Предельное количество этажей или предельная высота зданий, строений, сооружений	Минимальные отступы от границ земельных участков в целях определения мест допустимого размещения зданий, строений, сооружений, за пределами которых запрещено строительство зданий, строений, сооружений
			min	max			
17	6.8	Связь	не подлежат установлению				3 метра
18	11.3	Гидротехнические сооружения	не подлежат установлению				

Ограничения использования земельных участков и объектов капитального строительства, устанавливаемые в соответствии с законодательством Российской Федерации, определяются пунктом 22 настоящих Правил.

5. Зона сельскохозяйственного производства – СХ2

№ п/п	Код ВРИ	Наименование ВРИ	Предельный (минимальный и (или) максимальный) размер, в том числе площадь земельных участков, м²		Максимальный процент застройки земельного участка	Предельное количество этажей или предельная высота зданий, строений, сооружений	Минимальные отступы от границ земельных участков в целях определения мест допустимого размещения зданий, строений, сооружений, за пределами которых запрещено строительство зданий, строений, сооружений
			min	max			
ОСНОВНЫЕ ВИДЫ РАЗРЕШЕННОГО ИСПОЛЬЗОВАНИЯ ЗЕМЕЛЬНЫХ УЧАСТКОВ И ОБЪЕКТОВ КАПИТАЛЬНОГО СТРОИТЕЛЬСТВА							
1	1.1	Растениеводство	не подлежат установлению				
2	1.12	Пчеловодство	не подлежат установлению				
3	1.15	Хранение и переработка сельскохозяйственной продукции	не подлежат установлению				3 метра
4	1.16	Ведение личного подсобного хозяйства на полевых участках	не подлежат установлению				
5	1.18	Обеспечение сельскохозяйственного производства	не подлежат установлению				3 метра

№ п/п	Код ВРИ	Наименование ВРИ	Предельный (минимальный и (или) максимальный) размер, в том числе площадь земельных участков, м²		Максимальный процент застройки земельного участка	Предельное количество этажей или предельная высота зданий, строений, сооружений	Минимальные отступы от границ земельных участков в целях определения мест допустимого размещения зданий, строений, сооружений, за пределами которых запрещено строительство зданий, строений, сооружений
			min	max			
6	3.1.1	Предоставление коммунальных услуг	не подлежат установлению				
7	4.1	Деловое управление	не подлежат установлению		50%	не подлежит установлению	3 метра
8	4.9.1.1	Заправка транспортных средств	не подлежат установлению			1 этаж	3 метра
9	6.9	Склады	не подлежат установлению		60%	не подлежит установлению	3 метра
10	6.9.1	Складские площадки	не подлежат установлению				
11	12.0	Земельные участки (территории) общего пользования	не подлежат установлению				
УСЛОВНО РАЗРЕШЕННЫЕ ВИДЫ ИСПОЛЬЗОВАНИЯ ЗЕМЕЛЬНЫХ УЧАСТКОВ И ОБЪЕКТОВ КАПИТАЛЬНОГО СТРОИТЕЛЬСТВА							
12	1.8	Скотоводство	не подлежат установлению				3 метра
13	6.4	Пищевая промышленность	не подлежат установлению				3 метра
14	6.8	Связь	не подлежат установлению				3 метра

Ограничения использования земельных участков и объектов капитального строительства, устанавливаемые в соответствии с законодательством Российской Федерации, определяются пунктом 22 настоящих Правил.

6. Зона животноводства – СХ3

№ п/п	Код ВРИ	Наименование ВРИ	Предельный (минимальный и (или) максимальный) размер, в том числе площадь земельных участков, м²		Максимальный процент застройки земельного участка	Предельное количество этажей или предельная высота зданий, строений, сооружений	Минимальные отступы от границ земельных участков в целях определения мест допустимого размещения зданий, строений, сооружений, за пределами которых запрещено строительство зданий, строений, сооружений
			min	max			
ОСНОВНЫЕ ВИДЫ РАЗРЕШЕННОГО ИСПОЛЬЗОВАНИЯ ЗЕМЕЛЬНЫХ УЧАСТКОВ И ОБЪЕКТОВ КАПИТАЛЬНОГО СТРОИТЕЛЬСТВА							
1	1.11	Свиноводство	не подлежат установлению				3 метра
2	1.15	Хранение и переработка сельскохозяйственной продукции	не подлежат установлению				3 метра
3	1.18	Обеспечение сельскохозяйственного производства	не подлежат установлению				3 метра
4	1.19	Сенокошение	не подлежат установлению				
5	3.1.1	Предоставление коммунальных услуг	не подлежат установлению				
УСЛОВНО РАЗРЕШЕННЫЕ ВИДЫ ИСПОЛЬЗОВАНИЯ ЗЕМЕЛЬНЫХ УЧАСТКОВ И ОБЪЕКТОВ КАПИТАЛЬНОГО СТРОИТЕЛЬСТВА							
6	6.9	Склады	не подлежат установлению		60%	не подлежит установлению	3 метра
7	6.9.1	Складские площадки	не подлежат установлению				

Ограничения использования земельных участков и объектов капитального строительства, устанавливаемые в соответствии с законодательством Российской Федерации, определяются пунктом 22 настоящих Правил.

7. Зона рекреационного назначения - объектов отдыха - Р1

№ п/п	Код ВРИ	Наименование ВРИ	Предельный (минимальный и (или) максимальный) размер, в том числе площадь земельных участков, м²		Максимальный процент застройки земельного участка	Предельное количество этажей или предельная высота зданий, строений, сооружений	Минимальные отступы от границ земельных участков в целях определения мест допустимого размещения зданий, строений, сооружений, за пределами которых запрещено строительство зданий, строений, сооружений
			min	max			
ОСНОВНЫЕ ВИДЫ РАЗРЕШЕННОГО ИСПОЛЬЗОВАНИЯ ЗЕМЕЛЬНЫХ УЧАСТКОВ И ОБЪЕКТОВ КАПИТАЛЬНОГО СТРОИТЕЛЬСТВА							
1	3.6.2.	Парки культуры и отдыха	не подлежат установлению				
2	5.1.3	Площадки для занятий спортом	не подлежат установлению				
3	5.1.5	Водный спорт	не подлежат установлению				3 метра
4	5.2	Природно-познавательный туризм	не подлежат установлению				
5	5.4	Причалы для маломерных судов	не подлежат установлению				
6	9.1	Охрана природных территорий	не подлежат установлению				
7	11.1	Общее пользование водными объектами	не подлежат установлению				
8	12.0.2	Благоустройство территории	не подлежат установлению				
9	3.1.1	Предоставление коммунальных услуг	не подлежат установлению				
УСЛОВНО РАЗРЕШЕННЫЕ ВИДЫ ИСПОЛЬЗОВАНИЯ ЗЕМЕЛЬНЫХ УЧАСТКОВ И ОБЪЕКТОВ КАПИТАЛЬНОГО СТРОИТЕЛЬСТВА							
10	3.6.1	Объекты культурно-досуговой деятельности	200	3000	45%	не подлежит установлению	3 метра
11	4.6	Общественное питание	200	1000	50%	не подлежит установлению	3 метра
12	5.1.4	Оборудованные площадки для занятий спортом	не подлежат установлению				3 метра

Ограничения использования земельных участков и объектов капитального строительства, устанавливаемые в соответствии с законодательством Российской Федерации, определяются пунктом 22 настоящих Правил.

8.Зона ритуальных объектов - СН1

№ п/п	Код ВРИ	Наименование ВРИ	Предельный (минимальный и (или) максимальный) размер, в том числе площадь земельных участков, м²		Максимальный процент застройки земельного участка	Предельное количество этажей или предельная высота зданий, строений, сооружений	Минимальные отступы от границ земельных участков в целях определения мест допустимого размещения зданий, строений, сооружений, за пределами которых запрещено строительство зданий, строений, сооружений
			min	max			
ОСНОВНЫЕ ВИДЫ РАЗРЕШЕННОГО ИСПОЛЬЗОВАНИЯ ЗЕМЕЛЬНЫХ УЧАСТКОВ И ОБЪЕКТОВ КАПИТАЛЬНОГО СТРОИТЕЛЬСТВА							
1	12.1	Ритуальная деятельность	не подлежит установлению	400000	не подлежат установлению		3 метра
2	9.3	Историко-культурная деятельность	не подлежат установлению				
3	12.0	Земельные участки (территории) общего пользования	не подлежат установлению				
4	3.1.1	Предоставление коммунальных услуг	не подлежат установлению				
УСЛОВНО РАЗРЕШЕННЫЕ ВИДЫ ИСПОЛЬЗОВАНИЯ ЗЕМЕЛЬНЫХ УЧАСТКОВ И ОБЪЕКТОВ КАПИТАЛЬНОГО СТРОИТЕЛЬСТВА							
5	3.7.1	Осуществление религиозных обрядов	не подлежат установлению				3 метра

Ограничения использования земельных участков и объектов капитального строительства, устанавливаемые в соответствии с законодательством Российской Федерации, определяются пунктом 22 настоящих Правил.

22. Ограничения использования земельных участков и объектов капитального строительства, устанавливаемые в соответствии с законодательством Российской Федерации

1. На территории Центральского сельского поселения Новохопёрского муниципального района Воронежской области располагаются следующие зоны с особыми условиями использования территории:

1) охранная зона объектов электроэнергетики (объектов электросетевого хозяйства и объектов по производству электрической энергии);

2) охранная зона трубопроводов (газопроводов, нефтепроводов и нефтепродуктопроводов, аммиакопроводов);

3) водоохранная (рыбоохранная) зона;

4) прибрежная защитная полоса;

5) зоны санитарной охраны источников питьевого и хозяйственно-бытового водоснабжения, а также устанавливаемые в случаях, предусмотренных Водным кодексом Российской Федерации, в отношении подземных водных объектов зоны специальной охраны;

6) санитарно-защитная зона.

2. Ограничения для зон с особыми условиями использования территории установлены в соответствии с действующими нормативами.

№ п/п	Вид зоны	Ограничения в использовании земельных участков и объектов капитального строительства	Основания установления ограничений
1	Охранная зона объектов электроэнергетики (объектов электросетевого хозяйства и объектов по производству электрической энергии)	1. В охранных зонах объектов электросетевого хозяйства, размещенных на земельных участках, запрещается осуществлять любые действия, которые могут нарушить безопасную работу объектов электросетевого хозяйства, в том числе привести к их повреждению или уничтожению, и (или) повлечь причинение вреда жизни, здоровью граждан и имуществу физических или юридических лиц, а также повлечь нанесение экологического ущерба и возникновение пожаров, в том числе: - набрасывать на провода и опоры воздушных линий электропередачи посторонние предметы, а также подниматься на опоры воздушных линий электропередачи; - размещать любые объекты и предметы (материалы) в пределах созданных в соответствии с требованиями нормативно-технических документов проходов и подъездов для доступа к объектам электросетевого хозяйства, а также проводить любые работы и	Постановление Правительства Российской Федерации от 24.02.2009 № 160 «О порядке установления охранных зон объектов электросетевого хозяйства и особых условий использования земельных участков, расположенных в границах таких зон» Постановление Правительства Российской Федерации от 18.11.2013 № 1033 «О порядке установления охранных зон объектов по производству электрической энергии и особых условий использования земельных участков, расположенных в границах таких зон»

		возводить сооружения, которые могут препятствовать доступу к объектам электросетевого хозяйства, без создания необходимых для такого доступа проходов и подъездов; - находиться в пределах огороженной территории и помещениях распределительных устройств и подстанций, открывать двери и люки распределительных устройств и подстанций, производить переключения и подключения в электрических сетях (указанное требование не распространяется на работников, занятых выполнением разрешённых в установленном порядке работ), разводить огонь в пределах охранных зон вводных и распределительных устройств, подстанций, воздушных линий электропередачи, а также в охранных зонах кабельных линий электропередачи; - размещать свалки; - производить работы ударными механизмами, сбрасывать тяжести массой свыше 5 тонн, производить сброс и слив едких и коррозионных веществ и горюче-смазочных материалов (в охранных зонах подземных кабельных линий электропередачи). 2. Для объектов электросетевого хозяйства напряжением свыше 1000 вольт, помимо действий, предусмотренных пунктом 1, запрещается: - складировать или размещать хранилища любых, в том числе горюче-смазочных материалов; - размещать детские и спортивные площадки, стадионы, рынки, торговые точки, полевые станы, загоны для скота, гаражи и стоянки всех видов машин и механизмов, проводить любые мероприятия, связанные с большим скоплением людей, не занятых выполнением разрешённых в установленном порядке работ (в охранных зонах воздушных линий электропередачи); - использовать (запускать) любые летательные аппараты, в том числе воздушных змеев, спортивные модели летательных аппаратов (в охранных зонах воздушных линий электропередачи); - бросать якоря с судов и осуществлять их проход с отданными якорями, цепями, лотами, волокушами и тралами (в охранных зонах подводных кабельных линий электропередачи); - осуществлять проход судов с поднятыми стрелами кранов и других механизмов (в охранных зонах воздушных линий	

		электропередачи). 3. Без письменного решения о согласовании сетевой организации запрещается: - строительство, капитальный ремонт, реконструкция или снос зданий и сооружений; - горные, взрывные, мелиоративные работы, в том числе связанные с временным затоплением земель; - посадка и вырубка деревьев и кустарников; - дноуглубительные, землечерпальные и погрузочно-разгрузочные работы, добыча рыбы, других водных животных и растений придонными орудиями лова, устройство водопоев, колка и заготовка льда (в охранных зонах подводных кабельных линий электропередачи); - проход судов, у которых расстояние по вертикали от верхнего крайнего габарита с грузом или без груза до нижней точки провеса проводов переходов воздушных линий электропередачи через водоёмы менее минимально допустимого расстояния, в том числе с учётом максимального уровня подъёма воды при паводке; - проезд машин и механизмов, имеющих общую высоту с грузом или без груза от поверхности дороги более 4,5 метра (в охранных зонах воздушных линий электропередачи); - земляные работы на глубине более 0,3 метра (на вспахиваемых землях на глубине более 0,45 метра), а также планировка грунта (в охранных зонах подземных кабельных линий электропередачи); - полив сельскохозяйственных культур в случае, если высота струи воды может составить свыше 3 метров (в охранных зонах воздушных линий электропередачи); - полевые сельскохозяйственные работы с применением сельскохозяйственных машин и оборудования высотой более 4 метров (в охранных зонах воздушных линий электропередачи) или полевые сельскохозяйственные работы, связанные с вспашкой земли (в охранных зонах кабельных линий электропередачи). 4. Для объектов электросетевого хозяйства напряжением до 1000 вольт, помимо действий, предусмотренных пунктом 3, без письменного решения о согласовании сетевых организаций запрещается:	

		- размещать детские и спортивные площадки, стадионы, рынки, торговые точки, полевые станы, загоны для скота, гаражи и стоянки всех видов машин и механизмов, садовые, огородные земельные участки и иные объекты недвижимости, расположенные в границах территории ведения гражданами садоводства или огородничества для собственных нужд объекты жилищного строительства, в том числе индивидуального (в охранных зонах воздушных линий электропередачи); - складировать или размещать хранилища любых, в том числе горюче-смазочных материалов; - устраивать причалы для стоянки судов, барж и плавучих кранов, бросать якоря с судов и осуществлять их проход с отданными якорями, цепями, лотами, волокушами и тралами (в охранных зонах подводных кабельных линий электропередачи). 5. В охранных зонах объектов по производству электрической энергии запрещается осуществлять действия, которые могут нарушить безопасную работу объектов, в том числе привести к их повреждению или уничтожению и (или) повлечь причинение вреда жизни, здоровью граждан и имуществу физических или юридических лиц, а также нанесение вреда окружающей среде и возникновение пожаров и чрезвычайных ситуаций, а именно: - убирать, перемещать, засыпать и повреждать предупреждающие знаки; - размещать кладбища, скотомогильники, захоронения отходов производства и потребления, радиоактивных, химических, взрывчатых, токсичных, отравляющих и ядовитых веществ; - производить сброс и слив едких и коррозионных веществ, в том числе растворов кислот, щелочей и солей, а также горюче-смазочных материалов; - разводить огонь и размещать какие-либо открытые или закрытые источники огня; - проводить работы, размещать объекты и предметы, возводить сооружения, которые могут препятствовать доступу к объектам, без создания необходимых для такого доступа проходов и подъездов; - производить работы ударными механизмами, сбрасывать тяжести массой свыше 5 тонн; - складировать любые материалы, в том числе взрывоопасные,	

		пожароопасные и горюче-смазочные. 6. Без письменного согласования владельцев объектов по производству электрической энергии запрещается: - размещать детские и спортивные площадки, стадионы, рынки, торговые точки, полевые станы, загоны для скота, гаражи и стоянки всех видов машин и механизмов; - проводить любые мероприятия, связанные с пребыванием людей, не занятых выполнением работ, разрешенных в установленном порядке; - осуществлять горные, взрывные, мелиоративные работы, в том числе связанные с временным затоплением земель.	
2	Охранная зона трубопроводов (газопроводов, нефтепроводов и нефтепродуктопроводов, аммиакопроводов)	1. В охранных зонах трубопроводов запрещается производить всякого рода действия, могущие нарушить нормальную эксплуатацию трубопроводов либо привести к их повреждению, в частности: - перемещать, засыпать и ломать опознавательные и сигнальные знаки, контрольно - измерительные пункты; - открывать люки, калитки и двери необслуживаемых усилительных пунктов кабельной связи, ограждений узлов линейной арматуры, станций катодной и дренажной защиты, линейных и смотровых колодцев и других линейных устройств, открывать и закрывать краны и задвижки, отключать или включать средства связи, энергоснабжения и телемеханики трубопроводов; - устраивать всякого рода свалки, выливать растворы кислот, солей и щелочей; - разрушать берегоукрепительные сооружения, водопропускные устройства, земляные и иные сооружения (устройства), предохраняющие трубопроводы от разрушения, а прилегающую территорию и окружающую местность - от аварийного разлива транспортируемой продукции; - бросать якоря, проходить с отданными якорями, цепями, лотами, волокушами и тралами, производить дноуглубительные и землечерпальные работы; - разводить огонь и размещать какие-либо открытые или закрытые источники огня. 2. В охранных зонах трубопроводов без письменного разрешения	Федеральный закон от 31.03.1999 № 69-ФЗ «О газоснабжении в Российской Федерации» «Правила охраны магистральных трубопроводов», утвержденные Минтопэнерго РФ 29.04.1992, Постановлением Госгортехнадзора РФ от 22.04.1992 № 9 Постановление Госгортехнадзора РФ от 23.11.1994 № 61 «О распространении «Правил охраны магистральных трубопроводов» на магистральные аммиакопроводы» Постановление Правительства Российской Федерации от 08.09.2017 № 1083 «Об утверждении Правил охраны магистральных газопроводов и о внесении изменений в Положение о представлении в федеральный орган исполнительной власти (его территориальные органы), уполномоченный Правительством Российской Федерации на осуществление государственного кадастрового учета, государственной регистрации прав, ведение Единого государственного реестра недвижимости и

		предприятий трубопроводного транспорта запрещается: - возводить любые постройки и сооружения; на расстоянии ближе 1000 м от оси аммиакопровода запрещается: строить коллективные сады с жилыми домами, устраивать массовые спортивные соревнования, соревнования с участием зрителей, купания, массовый отдых людей, любительское рыболовство, расположение временных полевых жилищ и станов любого назначения, загоны для скота; - высаживать деревья и кустарники всех видов, складировать корма, удобрения, материалы, сено и солому, располагать коновязи, содержать скот, выделять рыбопромысловые участки, производить добычу рыбы, а также водных животных и растений, устраивать водопои, производить колку и заготовку льда; - сооружать проезды и переезды через трассы трубопроводов, устраивать стоянки автомобильного транспорта, тракторов и механизмов, размещать сады и огороды; - производить мелиоративные земляные работы, сооружать оросительные и осушительные системы; - производить всякого рода открытые и подземные, горные, строительные, монтажные и взрывные работы, планировку грунта. 3. В охранных зонах магистральных газопроводов запрещается: - перемещать, засыпать, повреждать и разрушать контрольно-измерительные и контрольно-диагностические пункты, предупредительные надписи, опознавательные и сигнальные знаки местонахождения магистральных газопроводов; - открывать двери и люки необслуживаемых усилительных пунктов на кабельных линиях связи, калитки ограждений узлов линейной арматуры, двери установок электрохимической защиты, люки линейных и смотровых колодцев, открывать и закрывать краны, задвижки, отключать и включать средства связи, энергоснабжения, устройства телемеханики магистральных газопроводов; - устраивать свалки, осуществлять сброс и слив едких и коррозионно-агрессивных веществ и горюче-смазочных материалов; - складировать любые материалы, в том числе горюче-смазочные, или размещать хранилища любых материалов; - повреждать берегозащитные, водовыпускные сооружения, земляные и иные сооружения (устройства), предохраняющие	предоставление сведений, содержащихся в Едином государственном реестре недвижимости, федеральными органами исполнительной власти, органами государственной власти субъектов Российской Федерации и органами местного самоуправления дополнительных сведений, воспроизводимых на публичных кадастровых картах» Постановление Правительства Российской Федерации от 20.11.2000 № 878 «Об утверждении Правил охраны газораспределительных сетей»

		магистральный газопровод от разрушения; - осуществлять постановку судов и плавучих объектов на якорь, добычу морских млекопитающих, рыболовство придонными орудиями добычи (вылова) водных биологических ресурсов, плавание с вытравленной якорь-цепью; - проводить дноуглубительные и другие работы, связанные с изменением дна и берегов водных объектов, за исключением работ, необходимых для технического обслуживания объекта магистрального газопровода; - проводить работы с использованием ударно-импульсных устройств и вспомогательных механизмов, сбрасывать грузы; - осуществлять рекреационную деятельность (кроме деятельности по размещению туристских стоянок), разводить костры и размещать источники огня; - огораживать и перегораживать охранные зоны; - размещать какие-либо здания, строения, сооружения, не относящиеся к объектам, указанным в пункте 2 Правил, за исключением объектов, указанных в подпунктах «д» – «к» и «м» пункта 6 Правил, утвержденных Постановлением Правительства РФ от 08.09.2017 № 1083; - осуществлять несанкционированное подключение (присоединение) к магистральному газопроводу. 4. В охранных зонах магистральных газопроводов без письменного разрешения собственника магистрального газопровода или организации, эксплуатирующей магистральный газопровод не допускается: - проведение горных, взрывных, строительных, монтажных, мелиоративных работ, в том числе работ, связанных с затоплением земель; - осуществление посадки и вырубки деревьев и кустарников; - проведение погрузочно-разгрузочных работ, устройство водопоев скота, колка и заготовка льда; - проведение земляных работ на глубине более чем 0,3 метра, планировка грунта; - сооружение запруд на реках и ручьях; - складирование кормов, удобрений, сена, соломы, размещение полевых станов и загонов для скота;	

		- размещение туристских стоянок; - размещение гаражей, стоянок и парковок транспортных средств; - сооружение переездов через магистральные газопроводы; - прокладка инженерных коммуникаций; - проведение инженерных изысканий, связанных с бурением скважин и устройством шурфов; - устройство причалов для судов и пляжей; - проведение работ на объектах транспортной инфраструктуры, находящихся на территории охранной зоны; - проведение работ, связанных с временным затоплением земель, не относящихся к землям сельскохозяйственного назначения. 5. В границах охранной зоны газораспределительных сетей запрещается: - строить объекты жилищно-гражданского и производственного назначения; - сносить и реконструировать мосты, коллекторы, автомобильные и железные дороги с расположенными на них газораспределительными сетями без предварительного выноса этих газопроводов по согласованию с эксплуатационными организациями; - разрушать берегоукрепительные сооружения, водопропускные устройства, земляные и иные сооружения, предохраняющие газораспределительные сети от разрушений; - перемещать, повреждать, засыпать и уничтожать опознавательные знаки, контрольно-измерительные пункты и другие устройства газораспределительных сетей; - устраивать свалки и склады, разливать растворы кислот, солей, щелочей и других химически активных веществ; - огораживать и перегораживать охранные зоны, препятствовать доступу персонала эксплуатационных организаций к газораспределительным сетям, проведению обслуживания и устранению повреждений газораспределительных сетей; - разводить огонь и размещать источники огня; - рыть погреба, копать и обрабатывать почву сельскохозяйственными и мелиоративными орудиями и механизмами на глубину более 0,3 метра; - открывать калитки и двери газорегуляторных пунктов, станций	

		катодной и дренажной защиты, люки подземных колодцев, включать или отключать электроснабжение средств связи, освещения и систем телемеханики; - набрасывать, приставлять и привязывать к опорам и надземным газопроводам, ограждениям и зданиям газораспределительных сетей посторонние предметы, лестницы, влезать на них; - самовольно подключаться к газораспределительным сетям.	
3	Водоохранная зона	В границах водоохраной зоны запрещается: - использование сточных вод в целях регулирования плодородия почв; - размещение кладбищ, скотомогильников, объектов размещения отходов производства и потребления, химических, взрывчатых, токсичных, отравляющих и ядовитых веществ, пунктов захоронения радиоактивных отходов; - осуществление авиационных мер по борьбе с вредными организмами; - движение и стоянка транспортных средств (кроме специальных транспортных средств), за исключением их движения по дорогам и стоянки на дорогах и в специально оборудованных местах, имеющих твердое покрытие; - строительство и реконструкция автозаправочных станций, складов горюче-смазочных материалов (за исключением случаев, если автозаправочные станции, склады горюче-смазочных материалов размещены на территориях портов, инфраструктуры внутренних водных путей, в том числе баз (сооружений) для стоянки маломерных судов, объектов органов федеральной службы безопасности), станций технического обслуживания, используемых для технического осмотра и ремонта транспортных средств, осуществление мойки транспортных средств; - размещение специализированных хранилищ пестицидов и агрохимикатов, применение пестицидов и агрохимикатов; - сброс сточных, в том числе дренажных, вод; - разведка и добыча общераспространенных полезных ископаемых (за исключением случаев, если разведка и добыча общераспространенных полезных ископаемых осуществляются пользователями недр, осуществляющими разведку и добычу иных видов полезных ископаемых, в границах предоставленных им в	Водный кодекс Российской Федерации

		соответствии с законодательством Российской Федерации о недрах горных отводов и (или) геологических отводов на основании утвержденного технического проекта в соответствии со ст. 19.1 Закона Российской Федерации от 21 февраля 1992 года № 2395-1 «О недрах»).	
4	Прибрежная защитная полоса	В границах прибрежных защитных полос запрещается: - использование сточных вод в целях регулирования плодородия почв; - размещение кладбищ, скотомогильников, объектов размещения отходов производства и потребления, химических, взрывчатых, токсичных, отравляющих и ядовитых веществ, пунктов захоронения радиоактивных отходов; - осуществление авиационных мер по борьбе с вредными организмами; - движение и стоянка транспортных средств (кроме специальных транспортных средств), за исключением их движения по дорогам и стоянки на дорогах и в специально оборудованных местах, имеющих твердое покрытие; - строительство и реконструкция автозаправочных станций, складов горюче-смазочных материалов (за исключением случаев, если автозаправочные станции, склады горюче-смазочных материалов размещены на территориях портов, инфраструктуры внутренних водных путей, в том числе баз (сооружений) для стоянки маломерных судов, объектов органов федеральной службы безопасности), станций технического обслуживания, используемых для технического осмотра и ремонта транспортных средств, осуществление мойки транспортных средств; - размещение специализированных хранилищ пестицидов и агрохимикатов, применение пестицидов и агрохимикатов; - сброс сточных, в том числе дренажных, вод; - разведка и добыча общераспространенных полезных ископаемых (за исключением случаев, если разведка и добыча общераспространенных полезных ископаемых осуществляются пользователями недр, осуществляющими разведку и добычу иных видов полезных ископаемых, в границах предоставленных им в соответствии с законодательством Российской Федерации о недрах горных отводов и (или) геологических отводов на основании утвержденного технического проекта в соответствии со ст. 19.1	Водный кодекс Российской Федерации

		Закона Российской Федерации от 21 февраля 1992 года № 2395-1 «О недрах»); - распашка земель; - размещение отвалов размываемых грунтов; - выпас сельскохозяйственных животных и организация для них летних лагерей, ванн.	
5	Зоны санитарной охраны источников питьевого и хозяйственно-бытового водоснабжения, а также устанавливаемые в случаях, предусмотренных Водным кодексом Российской Федерации, в отношении подземных водных объектов зоны специальной охраны	В зоне санитарной охраны источников питьевого и хозяйственно-бытового водоснабжения запрещается сброс сточных, в том числе дренажных, вод. На территории зоны санитарной охраны подземных источников водоснабжения: 1. В первом поясе не допускается: - посадка высокоствольных деревьев; - все виды строительства, не имеющие непосредственного отношения к эксплуатации, реконструкции и расширению водопроводных сооружений, в том числе прокладка трубопроводов различного назначения; - размещение жилых и хозяйственно-бытовых зданий; - проживание людей; - применение ядохимикатов и удобрений. 2. Во втором поясе запрещено: - закачка отработанных вод в подземные горизонты, подземное складирование твёрдых отходов и разработка недр земли; - размещение кладбищ, скотомогильников, полей ассенизации, полей фильтрации, навозохранилищ, силосных траншей, животноводческих и птицеводческих предприятий и других объектов, обусловливающих опасность микробного загрязнения подземных вод; - применение удобрений и ядохимикатов; - рубка леса главного пользования и реконструкции; - размещение складов горюче-смазочных материалов, ядохимикатов и минеральных удобрений, накопителей промстоков, шламохранилищ и других объектов, обусловливающих опасность химического загрязнения подземных вод. Бурение новых скважин и новое строительство, связанное с нарушением почвенного покрова, производится при обязательном	Водный кодекс Российской Федерации СанПиН 2.1.4.1110-02 «Зоны санитарной охраны источников водоснабжения и водопроводов питьевого назначения»

		согласовании с центром государственного санитарно-эпидемиологического надзора. 3. В третьем поясе запрещено: - закачка отработанных вод в подземные горизонты, подземное складирование твёрдых отходов и разработка недр земли; - размещение складов горюче-смазочных материалов, ядохимикатов и минеральных удобрений, накопителей промстоков, шламохранилищ и других объектов, обусловливающих опасность химического загрязнения подземных вод. Размещение таких объектов допускается в пределах третьего пояса зоны санитарной охраны только при использовании защищённых подземных вод, при условии выполнения специальных мероприятий по защите водоносного горизонта от загрязнения при наличии санитарно-эпидемиологического заключения центра государственного санитарно-эпидемиологического надзора, выданного с учётом заключения органов геологического контроля. Бурение новых скважин и новое строительство, связанное с нарушением почвенного покрова, производится при обязательном согласовании с центром государственного санитарно-эпидемиологического надзора. На территории зоны санитарной охраны поверхностных источников водоснабжения: 1. В первом поясе не допускается: - посадка высокоствольных деревьев; - все виды строительства, не имеющие непосредственного отношения к эксплуатации, реконструкции и расширению водопроводных сооружений, в том числе прокладка трубопроводов различного назначения; - размещение жилых и хозяйственно-бытовых зданий; - проживание людей; - применение ядохимикатов и удобрений; - спуск любых сточных вод, в том числе сточных вод водного транспорта; - купание, стирка белья, водопой скота и другие виды водопользования, оказывающие влияние на качество воды.	

		2. Во втором поясе не допускается: - рубка леса главного пользования и реконструкции, а также закрепление за лесозаготовительными предприятиями древесины на корню и лесосечного фонда долгосрочного пользования (допускается только рубки ухода и санитарные рубки леса); - расположение стойбищ и выпас скота, а также всякое другое использование водоема и земельных участков, лесных угодий в пределах прибрежной полосы шириной не менее 500 м, которое может привести к ухудшению качества или уменьшению количества воды источника водоснабжения; - отведение сточных вод в зоне водосбора источника водоснабжения, включая его притоки, не отвечающих гигиеническим требованиям к охране поверхностных вод; - размещение кладбищ, скотомогильников, полей ассенизации, полей фильтрации, навозохранилищ, силосных траншей, животноводческих и птицеводческих предприятий и других объектов, обусловливающих опасность микробного загрязнения подземных вод; - применение удобрений и ядохимикатов; - рубка леса главного пользования и реконструкции; - сброс промышленных, сельскохозяйственных, городских и ливневых сточных вод, содержание в которых химических веществ и микроорганизмов превышает установленные санитарными правилами гигиенические нормативы качества воды (с учетом Определения Верховного Суда РФ от 25.09.2014 № АПЛ14-393); - размещение складов горюче-смазочных материалов, ядохимикатов и минеральных удобрений, накопителей промстоков, шламохранилищ и других объектов, обусловливающих опасность химического загрязнения подземных вод. Регулирование отведения территории для нового строительства жилых, промышленных и сельскохозяйственных объектов, а также согласование изменений технологий действующих предприятий, связанных с повышением степени опасности загрязнения сточными водами источника водоснабжения производится при согласовании с центром государственного санитарно-эпидемиологического надзора. Все работы, в том числе добыча песка, гравия, донноуглубительные,	

		в пределах акватории зоны санитарной охраны допускаются по согласованию с центром государственного санитарно - эпидемиологического надзора лишь при обосновании гидрологическими расчетами отсутствия ухудшения качества воды в створе водозабора. Использование химических методов борьбы с эвтрофикацией водоемов допускается при условии применения препаратов, имеющих положительное санитарно - эпидемиологическое заключение государственной санитарно - эпидемиологической службы Российской Федерации. Использование источников водоснабжения в пределах второго пояса зоны санитарной охраны для купания, туризма, водного спорта и рыбной ловли допускается в установленных местах при условии соблюдения гигиенических требований к охране поверхностных вод, а также гигиенических требований к зонам рекреации водных объектов. 3. В третьем поясе не допускается отведение сточных вод в зоне водосбора источника водоснабжения, включая его притоки, не отвечающих гигиеническим требованиям к охране поверхностных вод. Регулирование отведения территории для нового строительства жилых, промышленных и сельскохозяйственных объектов, а также согласование изменений технологий действующих предприятий, связанных с повышением степени опасности загрязнения сточными водами источника водоснабжения производится при согласовании с центром государственного санитарно-эпидемиологического надзора. Все работы, в том числе добыча песка, гравия, донноуглубительные, в пределах акватории зоны санитарной охраны допускаются по согласованию с центром государственного санитарно - эпидемиологического надзора лишь при обосновании гидрологическими расчетами отсутствия ухудшения качества воды в створе водозабора. Использование химических методов борьбы с эвтрофикацией водоемов допускается при условии применения препаратов, имеющих положительное санитарно - эпидемиологическое заключение государственной санитарно - эпидемиологической	

		службы Российской Федерации.	
6	Санитарно-защитная зона	В границах санитарно-защитной зоны не допускается использования земельных участков в целях: - размещения жилой застройки, объектов образовательного и медицинского назначения, спортивных сооружений открытого типа, организаций отдыха детей и их оздоровления, зон рекреационного назначения и для ведения садоводства; - размещения объектов для производства и хранения лекарственных средств, объектов пищевых отраслей промышленности, оптовых складов продовольственного сырья и пищевой продукции, комплексов водопроводных сооружений для подготовки и хранения питьевой воды, использования земельных участков в целях производства, хранения и переработки сельскохозяйственной продукции, предназначенной для дальнейшего использования в качестве пищевой продукции, если химическое, физическое и (или) биологическое воздействие объекта, в отношении которого установлена санитарно-защитная зона, приведет к нарушению качества и безопасности таких средств, сырья, воды и продукции в соответствии с установленными требованиями.	Постановление Правительства Российской Федерации от 03.03.2018 № 222 «Об утверждении Правил установления санитарно-защитных зон и использования земельных участков, расположенных в границах санитарно-защитных зон»

Приложение №1
к правилам землепользования и застройки
Центральского сельского поселения
Новохопёрского муниципального района
Воронежской области

СВЕДЕНИЯ О ГРАНИЦАХ ТЕРРИТОРИАЛЬНЫХ ЗОН, СОДЕРЖАЩИЕ ГРАФИЧЕСКОЕ ОПИСАНИЕ МЕСТОПОЛОЖЕНИЯ ГРАНИЦ ТЕРРИТОРИАЛЬНЫХ ЗОН, ПЕРЕЧЕНЬ КООРДИНАТ ХАРАКТЕРНЫХ ТОЧЕК ГРАНИЦ ТЕРРИТОРИАЛЬНЫХ ЗОН ПОСЁЛКА ЦЕНТРАЛЬ

ОПИСАНИЕ МЕСТОПОЛОЖЕНИЯ ГРАНИЦ

Зона застройки индивидуальными жилыми домами - Ж1

(наименование объекта, местоположение границ которого описано (далее - объект)

Раздел 1

Сведения об объекте		
№ п/п	Характеристики объекта	Описание характеристик
1	2	3
1	Местоположение объекта	Воронежская область, Новохопёрский муниципальный район, Центральское сельское поселение, посёлок Централь
2	Площадь объекта ± величина погрешности определения площади (Р ± Дельта Р)	949464+/-3410 м²
3	Иные характеристики объекта	-

Раздел 2

Сведения о местоположении границ объекта					
1. Система координат: МСК - 36, зона 2					
2. Сведения о характерных точках границ объекта					
Обозначение характерных точек границ	Координаты, м		Метод определения координат характерной точки	Средняя квадратическая погрешность положения характерной точки (Mt), м	Описание обозначения точки на местности (при наличии)
	X	Y			
1	2	3	4	5	6
1	430748.05	2241689.91	Картометрический	1.00	-
2	430748.90	2241705.30	Картометрический	1.00	-
3	430747.95	2241718.13	Картометрический	1.00	-
4	430744.02	2241717.30	Картометрический	1.00	-
5	430695.87	2241699.55	Картометрический	1.00	-
6	430655.56	2241796.11	Картометрический	1.00	-
7	430701.47	2241818.88	Картометрический	1.00	-
8	430722.96	2241825.84	Картометрический	1.00	-
9	430727.32	2241827.04	Картометрический	1.00	-
10	430733.24	2241828.46	Картометрический	1.00	-
11	430729.00	2241852.10	Картометрический	1.00	-
12	430716.70	2241897.10	Картометрический	1.00	-
13	430691.90	2241959.60	Картометрический	1.00	-
14	430671.40	2242002.80	Картометрический	1.00	-
15	430644.70	2242058.80	Картометрический	1.00	-
16	430625.50	2242101.80	Картометрический	1.00	-
17	430606.35	2242146.42	Картометрический	1.00	-
18	430595.81	2242139.54	Аналитический	0.10	-
19	430506.76	2242094.75	Аналитический	0.10	-
20	430484.79	2242138.18	Аналитический	0.10	-
21	430466.77	2242174.22	Аналитический	0.10	-
22	430443.24	2242221.13	Аналитический	0.10	-
23	430532.22	2242265.95	Аналитический	0.10	-
24	430548.36	2242275.55	Картометрический	1.00	-
25	430541.60	2242291.30	Картометрический	1.00	-
26	430508.58	2242366.10	Картометрический	1.00	-
27	430459.70	2242466.50	Картометрический	1.00	-
28	430423.80	2242532.80	Картометрический	1.00	-
29	430383.40	2242601.90	Картометрический	1.00	-
30	430344.10	2242665.50	Картометрический	1.00	-
31	430339.00	2242671.50	Картометрический	1.00	-
32	430331.90	2242677.50	Картометрический	1.00	-
33	430320.80	2242682.60	Картометрический	1.00	-
34	430299.30	2242688.30	Картометрический	1.00	-
35	430283.50	2242698.40	Картометрический	1.00	-

1	2	3	4	5	6
36	430267.34	2242705.09	Картометрический	1.00	-
37	430241.80	2242715.30	Картометрический	1.00	-
38	430092.71	2242691.29	Картометрический	1.00	-
39	430092.32	2242681.57	Аналитический	0.10	-
40	430083.38	2242681.79	Аналитический	0.10	-
41	430081.79	2242681.74	Аналитический	0.10	-
42	430080.60	2242681.28	Аналитический	0.10	-
43	430079.74	2242680.48	Аналитический	0.10	-
44	430078.02	2242671.10	Аналитический	0.10	-
45	430077.00	2242661.74	Аналитический	0.10	-
46	430076.43	2242651.63	Аналитический	0.10	-
47	430077.07	2242646.47	Аналитический	0.10	-
48	430077.71	2242642.18	Аналитический	0.10	-
49	430079.07	2242634.07	Аналитический	0.10	-
50	430087.44	2242616.56	Аналитический	0.10	-
51	430117.94	2242558.16	Аналитический	0.10	-
52	430138.89	2242518.17	Аналитический	0.10	-
53	430170.68	2242457.05	Аналитический	0.10	-
54	430201.71	2242397.60	Аналитический	0.10	-
55	430232.80	2242338.45	Аналитический	0.10	-
56	430250.11	2242305.58	Аналитический	0.10	-
57	430256.21	2242297.06	Аналитический	0.10	-
58	430276.74	2242256.97	Аналитический	0.10	-
59	430291.32	2242229.14	Аналитический	0.10	-
60	430295.41	2242218.38	Аналитический	0.10	-
61	430359.18	2242095.68	Аналитический	0.10	-
62	430403.87	2242009.96	Аналитический	0.10	-
63	430409.29	2241999.45	Аналитический	0.10	-
64	430413.63	2241996.82	Аналитический	0.10	-
65	430414.56	2241995.12	Аналитический	0.10	-
66	430415.40	2241988.14	Аналитический	0.10	-
67	430501.89	2241822.90	Аналитический	0.10	-
68	430511.49	2241805.33	Аналитический	0.10	-
69	430502.04	2241801.04	Аналитический	0.10	-
70	430499.10	2241805.66	Аналитический	0.10	-
71	430495.08	2241809.30	Аналитический	0.10	-
72	430491.71	2241810.23	Аналитический	0.10	-
73	430488.39	2241810.60	Аналитический	0.10	-
74	430485.17	2241809.66	Аналитический	0.10	-
75	430478.04	2241805.98	Аналитический	0.10	-
76	430467.57	2241799.80	Аналитический	0.10	-
77	430421.34	2241774.48	Аналитический	0.10	-
78	430366.94	2241745.42	Аналитический	0.10	-
79	430199.02	2241656.68	Аналитический	0.10	-
80	430153.29	2241632.76	Аналитический	0.10	-
81	430120.90	2241615.68	Аналитический	0.10	-
82	430103.53	2241606.38	Аналитический	0.10	-
83	430095.80	2241599.34	Аналитический	0.10	-

1	2	3	4	5	6
84	430072.09	2241586.57	Аналитический	0.10	-
85	430065.72	2241599.36	Аналитический	0.10	-
86	430076.73	2241604.83	Аналитический	0.10	-
87	430076.93	2241605.86	Аналитический	0.10	-
88	430074.43	2241614.55	Аналитический	0.10	-
89	430085.49	2241619.63	Аналитический	0.10	-
90	430088.72	2241613.48	Аналитический	0.10	-
91	430089.76	2241612.05	Аналитический	0.10	-
92	430093.46	2241612.51	Аналитический	0.10	-
93	430100.34	2241614.18	Аналитический	0.10	-
94	430109.30	2241619.01	Аналитический	0.10	-
95	430137.83	2241634.25	Аналитический	0.10	-
96	430200.67	2241667.49	Аналитический	0.10	-
97	430233.65	2241685.04	Аналитический	0.10	-
98	430265.94	2241702.09	Аналитический	0.10	-
99	430269.75	2241704.17	Картометрический	1.00	-
100	430230.24	2241780.25	Картометрический	1.00	-
101	430193.44	2241768.63	Картометрический	1.00	-
102	430175.65	2241811.62	Картометрический	1.00	-
103	430211.66	2241845.93	Картометрический	1.00	-
104	430252.08	2241862.38	Картометрический	1.00	-
105	430276.77	2241869.13	Картометрический	1.00	-
106	430290.48	2241875.02	Картометрический	1.00	-
107	430353.75	2241748.43	Аналитический	0.10	-
108	430393.06	2241769.34	Аналитический	0.10	-
109	430456.33	2241803.76	Аналитический	0.10	-
110	430477.73	2241818.16	Аналитический	0.10	-
111	430482.58	2241825.91	Аналитический	0.10	-
112	430483.30	2241834.15	Аналитический	0.10	-
113	430479.85	2241843.56	Аналитический	0.10	-
114	430458.33	2241884.38	Аналитический	0.10	-
115	430424.41	2241948.74	Аналитический	0.10	-
116	430411.39	2241973.63	Аналитический	0.10	-
117	430406.73	2241979.66	Аналитический	0.10	-
118	430401.72	2241983.67	Аналитический	0.10	-
119	430395.93	2241985.28	Аналитический	0.10	-
120	430394.93	2241987.24	Аналитический	0.10	-
121	430396.61	2241996.26	Аналитический	0.10	-
122	430394.69	2242005.11	Аналитический	0.10	-
123	430376.54	2241997.79	Картометрический	1.00	-
124	430363.21	2241991.31	Картометрический	1.00	-
125	430329.62	2242029.63	Картометрический	1.00	-
126	430301.04	2242017.59	Картометрический	1.00	-
127	430283.43	2242056.05	Картометрический	1.00	-
128	430161.39	2241988.10	Аналитический	0.10	-
129	430196.72	2241969.09	Картометрический	1.00	-
130	430226.96	2241962.99	Картометрический	1.00	-
131	430269.23	2241956.26	Картометрический	1.00	-

1	2	3	4	5	6
132	430301.08	2241964.22	Картометрический	1.00	-
133	430328.52	2241979.41	Картометрический	1.00	-
134	430351.01	2241986.37	Картометрический	1.00	-
135	430348.18	2241963.17	Картометрический	1.00	-
136	430326.86	2241941.38	Картометрический	1.00	-
137	430303.32	2241921.99	Картометрический	1.00	-
138	430251.59	2241911.49	Картометрический	1.00	-
139	430219.09	2241913.28	Картометрический	1.00	-
140	430193.94	2241920.42	Аналитический	0.10	-
141	430197.75	2241897.39	Аналитический	0.10	-
142	430168.17	2241885.68	Аналитический	0.10	-
143	430146.88	2241880.66	Аналитический	0.10	-
144	430156.64	2241849.59	Картометрический	1.00	-
145	430161.38	2241823.97	Картометрический	1.00	-
146	430164.07	2241800.97	Картометрический	1.00	-
147	430155.79	2241764.47	Картометрический	1.00	-
148	430142.80	2241759.44	Картометрический	1.00	-
149	430106.97	2241741.69	Картометрический	1.00	-
150	430089.70	2241722.10	Картометрический	1.00	-
151	430072.96	2241727.78	Картометрический	1.00	-
152	430068.64	2241743.62	Картометрический	1.00	-
153	430071.49	2241766.14	Картометрический	1.00	-
154	430083.17	2241785.31	Картометрический	1.00	-
155	430099.86	2241791.81	Картометрический	1.00	-
156	430113.96	2241809.05	Картометрический	1.00	-
157	430106.26	2241853.59	Картометрический	1.00	-
158	430092.67	2241881.82	Аналитический	0.10	-
159	430086.16	2241878.21	Аналитический	0.10	-
160	430080.15	2241887.35	Аналитический	0.10	-
161	430074.10	2241890.42	Аналитический	0.10	-
162	430059.50	2241894.74	Аналитический	0.10	-
163	430046.23	2241899.21	Аналитический	0.10	-
164	430030.27	2241904.35	Аналитический	0.10	-
165	430012.01	2241917.18	Аналитический	0.10	-
166	430003.65	2241933.63	Аналитический	0.10	-
167	430003.05	2241938.97	Аналитический	0.10	-
168	430066.38	2241999.89	Аналитический	0.10	-
169	430081.75	2242033.53	Аналитический	0.10	-
170	430102.20	2242060.34	Аналитический	0.10	-
171	430141.29	2242083.42	Аналитический	0.10	-
172	430172.30	2242098.57	Картометрический	1.00	-
173	430177.23	2242090.32	Картометрический	1.00	-
174	430206.57	2242076.38	Картометрический	1.00	-
175	430241.50	2242099.58	Картометрический	1.00	-
176	430254.18	2242080.51	Картометрический	1.00	-
177	430269.08	2242089.90	Картометрический	1.00	-
178	430294.91	2242108.45	Картометрический	1.00	-
179	430286.55	2242126.23	Картометрический	1.00	-

1	2	3	4	5	6
180	430266.01	2242177.18	Картометрический	1.00	-
181	430251.29	2242177.06	Картометрический	1.00	-
182	430239.28	2242195.47	Картометрический	1.00	-
183	430243.10	2242205.08	Картометрический	1.00	-
184	430256.39	2242214.08	Картометрический	1.00	-
185	430280.72	2242220.90	Аналитический	0.10	-
186	430277.56	2242225.05	Аналитический	0.10	-
187	430272.33	2242236.29	Аналитический	0.10	-
188	430261.01	2242258.28	Аналитический	0.10	-
189	430245.24	2242287.60	Аналитический	0.10	-
190	430242.98	2242295.92	Аналитический	0.10	-
191	430239.25	2242302.84	Аналитический	0.10	-
192	430216.53	2242346.15	Аналитический	0.10	-
193	430195.34	2242386.36	Аналитический	0.10	-
194	430179.92	2242415.75	Аналитический	0.10	-
195	430154.20	2242465.10	Аналитический	0.10	-
196	430140.45	2242491.94	Аналитический	0.10	-
197	430126.18	2242521.04	Аналитический	0.10	-
198	430110.35	2242552.11	Аналитический	0.10	-
199	430093.67	2242583.77	Аналитический	0.10	-
200	430078.20	2242613.81	Аналитический	0.10	-
201	430071.84	2242627.75	Аналитический	0.10	-
202	430067.56	2242635.64	Аналитический	0.10	-
203	430061.62	2242644.60	Аналитический	0.10	-
204	430054.03	2242651.34	Аналитический	0.10	-
205	430059.81	2242660.76	Аналитический	0.10	-
206	430062.70	2242659.63	Аналитический	0.10	-
207	430063.77	2242659.40	Аналитический	0.10	-
208	430063.91	2242660.54	Аналитический	0.10	-
209	430064.83	2242676.75	Аналитический	0.10	-
210	430020.20	2242645.30	Картометрический	1.00	-
211	430000.70	2242631.60	Картометрический	1.00	-
212	429982.50	2242602.50	Картометрический	1.00	-
213	429970.40	2242564.90	Картометрический	1.00	-
214	429961.50	2242505.60	Картометрический	1.00	-
215	429953.70	2242434.10	Картометрический	1.00	-
216	429947.70	2242372.60	Картометрический	1.00	-
217	429942.00	2242310.80	Картометрический	1.00	-
218	429935.70	2242263.10	Картометрический	1.00	-
219	429927.10	2242230.80	Картометрический	1.00	-
220	429916.70	2242204.70	Картометрический	1.00	-
221	429891.00	2242142.70	Картометрический	1.00	-
222	429857.90	2242071.00	Картометрический	1.00	-
223	429841.20	2242034.70	Картометрический	1.00	-
224	429852.84	2242031.15	Картометрический	1.00	-
225	429861.88	2242021.88	Картометрический	1.00	-
226	429871.07	2242018.29	Картометрический	1.00	-
227	429888.75	2242032.60	Картометрический	1.00	-

1	2	3	4	5	6
228	429900.82	2242047.86	Картометрический	1.00	-
229	429923.00	2242059.40	Картометрический	1.00	-
230	429949.51	2242049.14	Картометрический	1.00	-
231	429965.94	2242039.43	Картометрический	1.00	-
232	429968.11	2242018.38	Картометрический	1.00	-
233	429955.17	2242008.66	Картометрический	1.00	-
234	429935.45	2242012.30	Картометрический	1.00	-
235	429914.29	2241991.84	Картометрический	1.00	-
236	429901.54	2241979.52	Картометрический	1.00	-
237	429866.28	2241969.06	Картометрический	1.00	-
238	429830.85	2241981.88	Картометрический	1.00	-
239	429860.86	2241939.20	Картометрический	1.00	-
240	429856.20	2241932.80	Картометрический	1.00	-
241	429839.20	2241930.60	Картометрический	1.00	-
242	429807.60	2241927.80	Картометрический	1.00	-
243	429786.70	2241927.60	Картометрический	1.00	-
244	429773.40	2241929.30	Картометрический	1.00	-
245	429759.10	2241924.70	Картометрический	1.00	-
246	429737.82	2241926.13	Картометрический	1.00	-
247	429716.37	2241930.14	Картометрический	1.00	-
248	429685.30	2241922.59	Картометрический	1.00	-
249	429652.89	2241907.94	Картометрический	1.00	-
250	429603.85	2241888.26	Картометрический	1.00	-
251	429585.09	2241872.01	Картометрический	1.00	-
252	429488.93	2241832.11	Картометрический	1.00	-
253	429435.23	2241813.05	Картометрический	1.00	-
254	429334.19	2241774.63	Картометрический	1.00	-
255	429309.59	2241753.35	Картометрический	1.00	-
256	429307.49	2241691.31	Картометрический	1.00	-
257	429314.17	2241641.37	Картометрический	1.00	-
258	429341.00	2241590.10	Картометрический	1.00	-
259	429398.30	2241526.80	Картометрический	1.00	-
260	429406.40	2241511.70	Картометрический	1.00	-
261	429420.30	2241478.80	Картометрический	1.00	-
262	429438.30	2241437.30	Картометрический	1.00	-
263	429458.50	2241411.70	Картометрический	1.00	-
264	429474.70	2241369.30	Картометрический	1.00	-
265	429494.00	2241318.50	Картометрический	1.00	-
266	429506.10	2241286.40	Картометрический	1.00	-
267	429492.30	2241273.10	Картометрический	1.00	-
268	429463.70	2241237.50	Картометрический	1.00	-
269	429481.98	2241179.75	Картометрический	1.00	-
270	429486.21	2241163.81	Картометрический	1.00	-
271	429517.30	2241169.70	Картометрический	1.00	-
272	429566.20	2241166.00	Картометрический	1.00	-
273	429595.10	2241166.00	Картометрический	1.00	-
274	429619.20	2241172.50	Картометрический	1.00	-
275	429635.00	2241180.20	Картометрический	1.00	-

1	2	3	4	5	6
276	429661.50	2241185.60	Картометрический	1.00	-
277	429673.50	2241186.30	Картометрический	1.00	-
278	429703.80	2241183.80	Картометрический	1.00	-
279	429776.60	2241221.80	Картометрический	1.00	-
280	429854.90	2241260.00	Картометрический	1.00	-
281	429957.00	2241309.80	Картометрический	1.00	-
282	429992.40	2241327.10	Картометрический	1.00	-
283	429999.00	2241354.90	Картометрический	1.00	-
284	429972.00	2241424.80	Картометрический	1.00	-
285	429965.50	2241476.20	Картометрический	1.00	-
286	429962.90	2241536.60	Картометрический	1.00	-
287	430007.00	2241560.00	Картометрический	1.00	-
288	430059.90	2241587.30	Картометрический	1.00	-
289	430076.90	2241554.60	Картометрический	1.00	-
290	430136.57	2241440.10	Картометрический	1.00	-
291	430169.78	2241433.36	Картометрический	1.00	-
292	430244.51	2241459.64	Картометрический	1.00	-
293	430286.39	2241492.22	Картометрический	1.00	-
294	430400.00	2241549.40	Картометрический	1.00	-
295	430472.30	2241585.90	Картометрический	1.00	-
296	430556.90	2241628.60	Картометрический	1.00	-
297	430562.60	2241614.10	Картометрический	1.00	-
298	430574.01	2241590.43	Картометрический	1.00	-
299	430592.50	2241598.90	Картометрический	1.00	-
300	430602.66	2241604.37	Аналитический	0.10	-
301	430600.19	2241606.85	Аналитический	0.10	-
302	430584.64	2241629.16	Картометрический	1.00	-
303	430587.37	2241631.82	Аналитический	0.10	-
304	430587.30	2241635.48	Аналитический	0.10	-
305	430583.75	2241642.99	Аналитический	0.10	-
306	430596.97	2241664.96	Аналитический	0.10	-
307	430602.60	2241663.21	Картометрический	1.00	-
308	430616.84	2241664.86	Аналитический	0.10	-
309	430634.27	2241669.24	Аналитический	0.10	-
310	430647.91	2241671.69	Аналитический	0.10	-
311	430644.05	2241683.05	Картометрический	1.00	-
312	430637.41	2241703.84	Картометрический	1.00	-
313	430674.41	2241715.68	Картометрический	1.00	-
314	430681.86	2241692.32	Картометрический	1.00	-
315	430687.17	2241678.73	Картометрический	1.00	-
316	430703.20	2241681.60	Картометрический	1.00	-
1	430748.05	2241689.91	Картометрический	1.00	-
317	430163.14	2242166.17	Картометрический	1.00	-
318	430157.29	2242180.54	Картометрический	1.00	-
319	430143.85	2242173.08	Картометрический	1.00	-
320	430116.57	2242161.07	Картометрический	1.00	-
321	430076.21	2242153.46	Картометрический	1.00	-

1	2	3	4	5	6
322	430043.07	2242158.87	Картометрический	1.00	-
323	430039.85	2242203.33	Картометрический	1.00	-
324	430037.49	2242255.34	Картометрический	1.00	-
325	430028.13	2242284.67	Картометрический	1.00	-
326	430028.39	2242325.46	Картометрический	1.00	-
327	430013.86	2242363.85	Картометрический	1.00	-
328	430002.96	2242439.25	Картометрический	1.00	-
329	430008.90	2242494.35	Картометрический	1.00	-
330	429999.04	2242496.07	Картометрический	1.00	-
331	429992.35	2242437.46	Картометрический	1.00	-
332	429994.82	2242364.96	Картометрический	1.00	-
333	429966.74	2242293.23	Картометрический	1.00	-
334	429967.01	2242231.54	Картометрический	1.00	-
335	429952.78	2242188.49	Картометрический	1.00	-
336	429955.53	2242152.05	Картометрический	1.00	-
337	429969.84	2242121.48	Картометрический	1.00	-
338	430006.52	2242084.11	Картометрический	1.00	-
339	430029.93	2242085.87	Картометрический	1.00	-
340	430050.44	2242111.58	Картометрический	1.00	-
341	430071.88	2242121.09	Картометрический	1.00	-
342	430110.24	2242124.93	Картометрический	1.00	-
343	430127.15	2242140.41	Картометрический	1.00	-
344	430151.96	2242157.05	Картометрический	1.00	-
317	430163.14	2242166.17	Картометрический	1.00	-
345	430061.30	2241689.89	Аналитический	0.10	-
346	430052.95	2241791.89	Аналитический	0.10	-
347	430014.43	2241892.81	Аналитический	0.10	-
348	429990.86	2241882.29	Аналитический	0.10	-
349	429978.87	2241861.04	Аналитический	0.10	-
350	429960.77	2241852.41	Аналитический	0.10	-
351	429953.34	2241848.95	Аналитический	0.10	-
352	429951.08	2241853.46	Аналитический	0.10	-
353	429946.67	2241851.56	Аналитический	0.10	-
354	429930.89	2241860.31	Аналитический	0.10	-
355	429926.67	2241869.24	Аналитический	0.10	-
356	429916.16	2241863.68	Аналитический	0.10	-
357	429942.79	2241807.53	Аналитический	0.10	-
358	429911.78	2241791.47	Аналитический	0.10	-
359	429883.72	2241776.94	Аналитический	0.10	-
360	429847.53	2241758.63	Аналитический	0.10	-
361	429815.72	2241742.34	Аналитический	0.10	-
362	429786.93	2241727.40	Аналитический	0.10	-
363	429823.13	2241686.57	Аналитический	0.10	-
364	429879.21	2241709.99	Аналитический	0.10	-
365	429915.77	2241641.35	Аналитический	0.10	-
366	429968.26	2241664.64	Аналитический	0.10	-
367	429959.92	2241689.51	Аналитический	0.10	-

1	2	3	4	5	6
368	429994.23	2241702.35	Аналитический	0.10	-
369	430015.10	2241702.62	Аналитический	0.10	-
370	430031.24	2241693.76	Аналитический	0.10	-
371	430034.41	2241686.79	Аналитический	0.10	-
345	430061.30	2241689.89	Аналитический	0.10	-

3. Сведения о характерных точках части (частей) границы объекта					
Обозначение характерных точек части границы	Координаты, м		Метод определения координат характерной точки	Средняя квадратическая погрешность положения характерной точки (Mt), м	Описание обозначения точки на местности (при наличии)
	X	Y			
1	2	3	4	5	6
Часть №					
-	-	-	-	-	-

Раздел 3

Сведения о местоположении измененных (уточненных) границ объекта							
1. Система координат: -							
2. Сведения о характерных точках границ объекта							
Обозначение характерных точек границ	Существующие координаты, м		Измененные (уточненные) координаты, м		Метод определения координат характерной точки	Средняя квадратическая погрешность положения характерной точки (Mt), м	Описание обозначения точки на местности (при наличии)
	X	Y	X	Y			
1	2	3	4	5	6	7	8
-	-	-	-	-	-	-	-
3.Сведения о характерных точках части (частей) границы объекта							
Часть №							
-	-	-	-	-	-	-	-

Раздел 4

План границ объекта

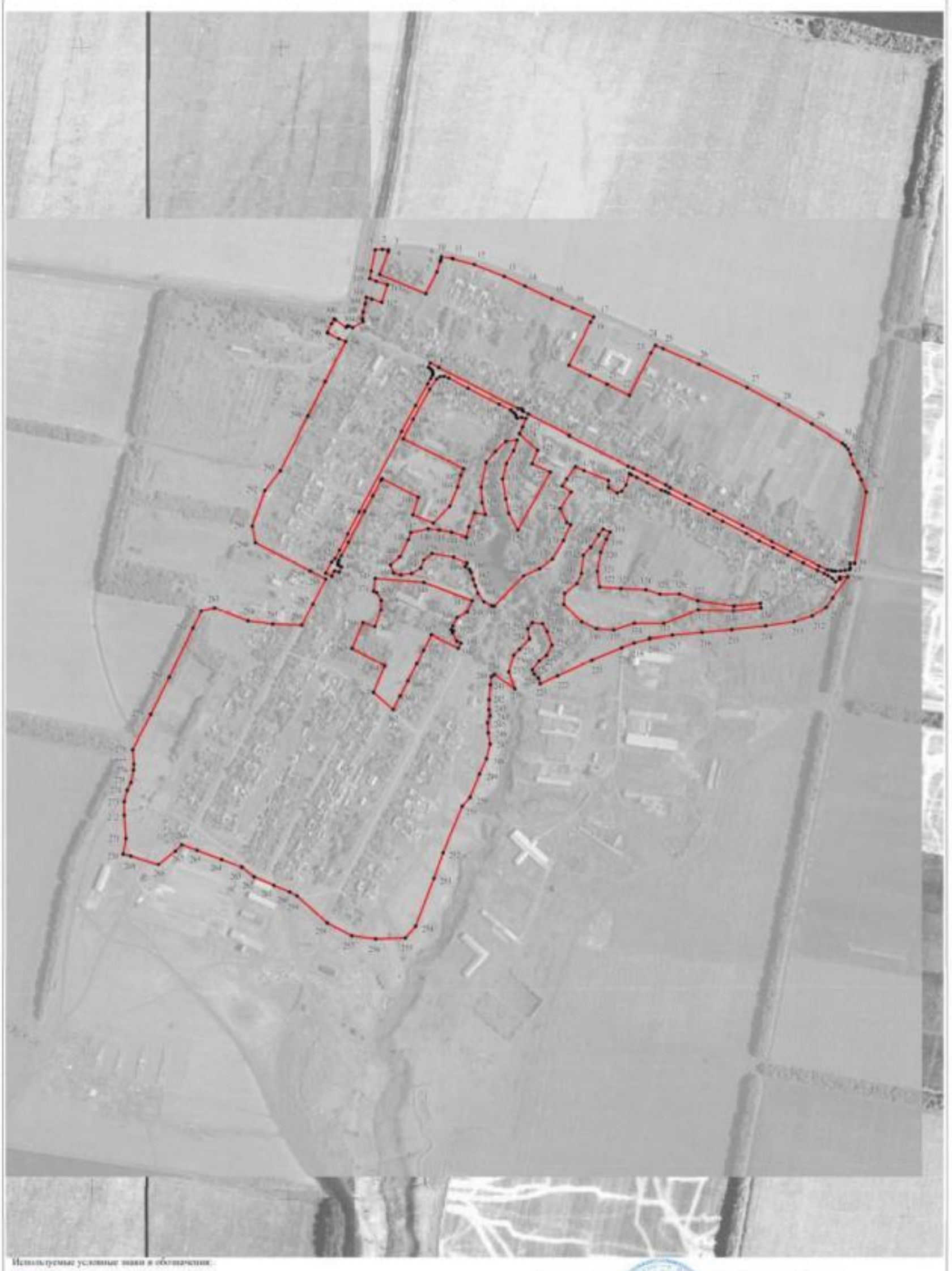

Используемые условные знаки и обозначения:

граница территориальной зоны

характерная точка границ территориальной зоны

Масштаб 1:5000

Заместитель руководителя БУВО «Нормативно-проектный центр»

Подпись _____ А.В. Романов Дата «05» ноября 2020 г.

Место для оттиска печати (при наличии) лица, составившего описание местоположения границ объекта

ОПИСАНИЕ МЕСТОПОЛОЖЕНИЯ ГРАНИЦ

Общественно-деловая зона - ОД

(наименование объекта, местоположение границ которого описано (далее - объект)

Раздел 1

Сведения об объекте		
№ п/п	Характеристики объекта	Описание характеристик
1	2	3
1	Местоположение объекта	Воронежская область, Новохопёрский муниципальный район, Центральское сельское поселение, посёлок Централь
2	Площадь объекта ± величина погрешности определения площади (Р ± Дельта Р)	76726+/-969 м²
3	Иные характеристики объекта	-

Раздел 2

Сведения о местоположении границ объекта					
1. Система координат: МСК - 36, зона 2					
2. Сведения о характерных точках границ объекта					
Обозначение характерных точек границ	Координаты, м		Метод определения координат характерной точки	Средняя квадратическая погрешность положения характерной точки (Mt), м	Описание обозначения точки на местности (при наличии)
	X	Y			
1	2	3	4	5	6
1	430687.17	2241678.73	Картометрический	1.00	-
2	430681.86	2241692.32	Картометрический	1.00	-
3	430674.41	2241715.68	Картометрический	1.00	-
4	430637.41	2241703.84	Картометрический	1.00	-
5	430644.05	2241683.05	Картометрический	1.00	-
6	430647.91	2241671.69	Картометрический	1.00	-
1	430687.17	2241678.73	Картометрический	1.00	-
7	430606.35	2242146.42	Картометрический	1.00	-
8	430596.10	2242170.70	Картометрический	1.00	-
9	430571.10	2242225.60	Картометрический	1.00	-
10	430548.36	2242275.55	Картометрический	1.00	-
11	430532.22	2242265.95	Аналитический	0.10	-
12	430443.24	2242221.13	Аналитический	0.10	-
13	430466.77	2242174.22	Аналитический	0.10	-
14	430484.79	2242138.18	Аналитический	0.10	-
15	430506.76	2242094.75	Аналитический	0.10	-
16	430595.81	2242139.54	Аналитический	0.10	-
7	430606.35	2242146.42	Картометрический	1.00	-
17	430394.69	2242005.11	Аналитический	0.10	-
18	430390.39	2242014.51	Аналитический	0.10	-
19	430383.23	2242018.04	Аналитический	0.10	-
20	430376.94	2242018.69	Аналитический	0.10	-
21	430363.67	2242044.00	Аналитический	0.10	-
22	430345.95	2242077.69	Аналитический	0.10	-
23	430324.15	2242124.90	Аналитический	0.10	-
24	430320.66	2242122.70	Аналитический	0.10	-
25	430318.70	2242126.35	Аналитический	0.10	-
26	430308.33	2242146.32	Аналитический	0.10	-
27	430304.07	2242154.04	Аналитический	0.10	-
28	430306.86	2242155.56	Аналитический	0.10	-
29	430296.34	2242175.92	Аналитический	0.10	-
30	430292.53	2242173.94	Аналитический	0.10	-
31	430291.74	2242175.40	Аналитический	0.10	-
32	430284.74	2242188.55	Аналитический	0.10	-

1	2	3	4	5	6
33	430295.02	2242194.05	Аналитический	0.10	-
34	430280.72	2242220.90	Аналитический	0.10	-
35	430256.39	2242214.08	Картометрический	1.00	-
36	430243.10	2242205.08	Картометрический	1.00	-
37	430239.28	2242195.47	Картометрический	1.00	-
38	430251.29	2242177.06	Картометрический	1.00	-
39	430266.01	2242177.18	Картометрический	1.00	-
40	430286.55	2242126.23	Картометрический	1.00	-
41	430294.91	2242108.45	Картометрический	1.00	-
42	430269.08	2242089.90	Картометрический	1.00	-
43	430254.18	2242080.51	Картометрический	1.00	-
44	430241.50	2242099.58	Картометрический	1.00	-
45	430206.57	2242076.38	Картометрический	1.00	-
46	430177.23	2242090.32	Картометрический	1.00	-
47	430172.30	2242098.57	Картометрический	1.00	-
48	430141.29	2242083.42	Аналитический	0.10	-
49	430102.20	2242060.34	Аналитический	0.10	-
50	430081.75	2242033.53	Аналитический	0.10	-
51	430066.38	2241999.89	Аналитический	0.10	-
52	430098.50	2241974.06	Аналитический	0.10	-
53	430106.69	2241967.03	Аналитический	0.10	-
54	430108.46	2241966.89	Аналитический	0.10	-
55	430116.45	2241969.53	Аналитический	0.10	-
56	430161.39	2241988.10	Аналитический	0.10	-
57	430283.43	2242056.05	Картометрический	1.00	-
58	430301.04	2242017.59	Картометрический	1.00	-
59	430329.62	2242029.63	Картометрический	1.00	-
60	430363.21	2241991.31	Картометрический	1.00	-
61	430376.54	2241997.79	Картометрический	1.00	-
17	430394.69	2242005.11	Аналитический	0.10	-
62	429959.92	2241689.51	Аналитический	0.10	-
63	429994.23	2241702.35	Аналитический	0.10	-
64	430015.10	2241702.62	Аналитический	0.10	-
65	430031.24	2241693.76	Аналитический	0.10	-
66	430034.41	2241686.79	Аналитический	0.10	-
67	430061.30	2241689.89	Аналитический	0.10	-
68	430052.95	2241791.89	Аналитический	0.10	-
69	430014.43	2241892.81	Аналитический	0.10	-
70	429990.86	2241882.29	Аналитический	0.10	-
71	429978.87	2241861.04	Аналитический	0.10	-
72	429960.77	2241852.41	Аналитический	0.10	-
73	429953.34	2241848.95	Аналитический	0.10	-
74	429951.08	2241853.46	Аналитический	0.10	-
75	429946.67	2241851.56	Аналитический	0.10	-
76	429930.89	2241860.31	Аналитический	0.10	-
77	429926.67	2241869.24	Аналитический	0.10	-
78	429916.16	2241863.68	Аналитический	0.10	-

1	2	3	4	5	6
79	429942.79	2241807.53	Аналитический	0.10	-
80	429911.78	2241791.47	Аналитический	0.10	-
81	429883.72	2241776.94	Аналитический	0.10	-
82	429847.53	2241758.63	Аналитический	0.10	-
83	429815.72	2241742.34	Аналитический	0.10	-
84	429786.93	2241727.40	Аналитический	0.10	-
85	429823.13	2241686.57	Аналитический	0.10	-
86	429879.21	2241709.99	Аналитический	0.10	-
87	429915.77	2241641.35	Аналитический	0.10	-
88	429968.26	2241664.64	Аналитический	0.10	-
62	429959.92	2241689.51	Аналитический	0.10	-

3. Сведения о характерных точках части (частей) границы объекта

Обозначение характерных точек части границы	Координаты, м		Метод определения координат характерной точки	Средняя квадратическая погрешность положения характерной точки (Mt), м	Описание обозначения точки на местности (при наличии)
	X	Y			
1	2	3	4	5	6
Часть №					
-	-	-	-	-	-

Раздел 3

Сведения о местоположении измененных (уточненных) границ объекта							
1. Система координат: -							
2. Сведения о характерных точках границ объекта							
Обозначение характерных точек границ	Существующие координаты, м		Измененные (уточненные) координаты, м		Метод определения координат характерной точки	Средняя квадратическая погрешность положения характерной точки (Mt), м	Описание обозначения точки на местности (при наличии)
	X	Y	X	Y			
1	2	3	4	5	6	7	8
-	-	-	-	-	-	-	-
3.Сведения о характерных точках части (частей) границы объекта							
Часть №							
-	-	-	-	-	-	-	-

Раздел 4

План границ объекта

Используемые условные знаки и обозначения:

границы территориальной зоны

1 характерная точка границ территориальной зоны

Масштаб 1:5000

Заместитель руководителя БУВО «Нормативно-проектный центр»

Подпись _____ А.В. Ромашов Дата « 05 » ноября 2020 г.

Место для оттиска печати (при наличии) лица, составившего описание местоположения границ объекта

ОПИСАНИЕ МЕСТОПОЛОЖЕНИЯ ГРАНИЦ

Зона улиц, дорог, инженерной и транспортной инфраструктуры - ИТ1

(наименование объекта, местоположение границ которого описано (далее - объект)

Раздел 1

Сведения об объекте		
№ п/п	Характеристики объекта	Описание характеристик
1	2	3
1	Местоположение объекта	Воронежская область, Новохопёрский муниципальный район, Центральское сельское поселение, посёлок Централь
2	Площадь объекта ± величина погрешности определения площади (Р ± Дельта Р)	17640+/-465 м²
3	Иные характеристики объекта	-

Раздел 2

Сведения о местоположении границ объекта					
1. Система координат: МСК - 36, зона 2					
2. Сведения о характерных точках границ объекта					
Обозначение характерных точек границ	Координаты, м		Метод определения координат характерной точки	Средняя квадратическая погрешность положения характерной точки (Mt), м	Описание обозначения точки на местности (при наличии)
	X	Y			
1	2	3	4	5	6
1	430502.04	2241801.04	Аналитический	0.10	-
2	430511.49	2241805.33	Аналитический	0.10	-
3	430501.89	2241822.90	Аналитический	0.10	-
4	430415.40	2241988.14	Аналитический	0.10	-
5	430414.56	2241995.12	Аналитический	0.10	-
6	430413.63	2241996.82	Аналитический	0.10	-
7	430409.29	2241999.45	Аналитический	0.10	-
8	430403.87	2242009.96	Аналитический	0.10	-
9	430359.18	2242095.68	Аналитический	0.10	-
10	430295.41	2242218.38	Аналитический	0.10	-
11	430291.32	2242229.14	Аналитический	0.10	-
12	430276.74	2242256.97	Аналитический	0.10	-
13	430256.21	2242297.06	Аналитический	0.10	-
14	430250.11	2242305.58	Аналитический	0.10	-
15	430232.80	2242338.45	Аналитический	0.10	-
16	430201.71	2242397.60	Аналитический	0.10	-
17	430170.68	2242457.05	Аналитический	0.10	-
18	430138.89	2242518.17	Аналитический	0.10	-
19	430117.94	2242558.16	Аналитический	0.10	-
20	430087.44	2242616.56	Аналитический	0.10	-
21	430079.07	2242634.07	Аналитический	0.10	-
22	430077.71	2242642.18	Аналитический	0.10	-
23	430077.07	2242646.47	Аналитический	0.10	-
24	430076.43	2242651.63	Аналитический	0.10	-
25	430077.00	2242661.74	Аналитический	0.10	-
26	430078.02	2242671.10	Аналитический	0.10	-
27	430079.74	2242680.48	Аналитический	0.10	-
28	430080.60	2242681.28	Аналитический	0.10	-
29	430081.79	2242681.74	Аналитический	0.10	-
30	430083.38	2242681.79	Аналитический	0.10	-
31	430092.32	2242681.57	Аналитический	0.10	-
32	430092.71	2242691.29	Аналитический	0.10	-
33	430088.15	2242690.57	Аналитический	0.10	-
34	430072.43	2242682.11	Аналитический	0.10	-
35	430064.83	2242676.75	Аналитический	0.10	-

1	2	3	4	5	6
36	430063.91	2242660.54	Аналитический	0.10	-
37	430063.77	2242659.40	Аналитический	0.10	-
38	430062.70	2242659.63	Аналитический	0.10	-
39	430059.81	2242660.76	Аналитический	0.10	-
40	430054.03	2242651.34	Аналитический	0.10	-
41	430061.62	2242644.60	Аналитический	0.10	-
42	430067.56	2242635.64	Аналитический	0.10	-
43	430071.84	2242627.75	Аналитический	0.10	-
44	430078.20	2242613.81	Аналитический	0.10	-
45	430093.67	2242583.77	Аналитический	0.10	-
46	430110.35	2242552.11	Аналитический	0.10	-
47	430126.18	2242521.04	Аналитический	0.10	-
48	430140.45	2242491.94	Аналитический	0.10	-
49	430154.20	2242465.10	Аналитический	0.10	-
50	430179.92	2242415.75	Аналитический	0.10	-
51	430195.34	2242386.36	Аналитический	0.10	-
52	430216.53	2242346.15	Аналитический	0.10	-
53	430239.25	2242302.84	Аналитический	0.10	-
54	430242.98	2242295.92	Аналитический	0.10	-
55	430245.24	2242287.60	Аналитический	0.10	-
56	430261.01	2242258.28	Аналитический	0.10	-
57	430272.33	2242236.29	Аналитический	0.10	-
58	430277.56	2242225.05	Аналитический	0.10	-
59	430280.72	2242220.90	Аналитический	0.10	-
60	430295.02	2242194.05	Аналитический	0.10	-
61	430284.74	2242188.55	Аналитический	0.10	-
62	430291.74	2242175.40	Аналитический	0.10	-
63	430292.53	2242173.94	Аналитический	0.10	-
64	430296.34	2242175.92	Аналитический	0.10	-
65	430306.86	2242155.56	Аналитический	0.10	-
66	430304.07	2242154.04	Аналитический	0.10	-
67	430308.33	2242146.32	Аналитический	0.10	-
68	430318.70	2242126.35	Аналитический	0.10	-
69	430320.66	2242122.70	Аналитический	0.10	-
70	430324.15	2242124.90	Аналитический	0.10	-
71	430345.95	2242077.69	Аналитический	0.10	-
72	430363.67	2242044.00	Аналитический	0.10	-
73	430376.94	2242018.69	Аналитический	0.10	-
74	430383.23	2242018.04	Аналитический	0.10	-
75	430390.39	2242014.51	Аналитический	0.10	-
76	430394.69	2242005.11	Аналитический	0.10	-
77	430396.61	2241996.26	Аналитический	0.10	-
78	430394.93	2241987.24	Аналитический	0.10	-
79	430395.93	2241985.28	Аналитический	0.10	-
80	430401.72	2241983.67	Аналитический	0.10	-
81	430406.73	2241979.66	Аналитический	0.10	-
82	430411.39	2241973.63	Аналитический	0.10	-
83	430424.41	2241948.74	Аналитический	0.10	-

1	2	3	4	5	6
84	430458.33	2241884.38	Аналитический	0.10	-
85	430479.85	2241843.56	Аналитический	0.10	-
86	430483.30	2241834.15	Аналитический	0.10	-
87	430482.58	2241825.91	Аналитический	0.10	-
88	430477.73	2241818.16	Аналитический	0.10	-
89	430456.33	2241803.76	Аналитический	0.10	-
90	430393.06	2241769.34	Аналитический	0.10	-
91	430353.75	2241748.43	Аналитический	0.10	-
92	430351.63	2241749.10	Аналитический	0.10	-
93	430344.79	2241753.16	Аналитический	0.10	-
94	430339.19	2241749.06	Аналитический	0.10	-
95	430340.16	2241743.22	Аналитический	0.10	-
96	430339.96	2241741.18	Аналитический	0.10	-
97	430329.99	2241735.92	Аналитический	0.10	-
98	430297.86	2241719.09	Аналитический	0.10	-
99	430265.94	2241702.09	Аналитический	0.10	-
100	430233.65	2241685.04	Аналитический	0.10	-
101	430200.67	2241667.49	Аналитический	0.10	-
102	430137.83	2241634.25	Аналитический	0.10	-
103	430109.30	2241619.01	Аналитический	0.10	-
104	430100.34	2241614.18	Аналитический	0.10	-
105	430093.46	2241612.51	Аналитический	0.10	-
106	430089.76	2241612.05	Аналитический	0.10	-
107	430088.72	2241613.48	Аналитический	0.10	-
108	430085.49	2241619.63	Аналитический	0.10	-
109	430074.43	2241614.55	Аналитический	0.10	-
110	430076.93	2241605.86	Аналитический	0.10	-
111	430076.73	2241604.83	Аналитический	0.10	-
112	430065.72	2241599.36	Аналитический	0.10	-
113	430072.09	2241586.57	Аналитический	0.10	-
114	430095.80	2241599.34	Аналитический	0.10	-
115	430103.53	2241606.38	Аналитический	0.10	-
116	430120.90	2241615.68	Аналитический	0.10	-
117	430153.29	2241632.76	Аналитический	0.10	-
118	430199.02	2241656.68	Аналитический	0.10	-
119	430366.94	2241745.42	Аналитический	0.10	-
120	430421.34	2241774.48	Аналитический	0.10	-
121	430467.57	2241799.80	Аналитический	0.10	-
122	430478.04	2241805.98	Аналитический	0.10	-
123	430485.17	2241809.66	Аналитический	0.10	-
124	430488.39	2241810.60	Аналитический	0.10	-
125	430491.71	2241810.23	Аналитический	0.10	-
126	430495.08	2241809.30	Аналитический	0.10	-
127	430499.10	2241805.66	Аналитический	0.10	-
1	430502.04	2241801.04	Аналитический	0.10	-

3. Сведения о характерных точках части (частей) границы объекта					
Обозначение характерных точек части границы	Координаты, м		Метод определения координат характерной точки	Средняя квадратическая погрешность положения характерной точки (Mt), м	Описание обозначения точки на местности (при наличии)
	X	Y			
1	2	3	4	5	6
Часть №					
-	-	-	-	-	-

Раздел 3

Сведения о местоположении измененных (уточненных) границ объекта							
1. Система координат: -							
2. Сведения о характерных точках границ объекта							
Обозначение характерных точек границ	Существующие координаты, м		Измененные (уточненные) координаты, м		Метод определения координат характерной точки	Средняя квадратическая погрешность положения характерной точки (Mt), м	Описание обозначения точки на местности (при наличии)
	X	Y	X	Y			
1	2	3	4	5	6	7	8
-	-	-	-	-	-	-	-
3.Сведения о характерных точках части (частей) границы объекта							
Часть №							
-	-	-	-	-	-	-	-

Раздел 4

План границ объекта



Используемые условные знаки и обозначения:

граница территориальной зоны

1 характерная точка границ территориальной зоны

Масштаб 1:2000

Заместитель руководителя БУВО «Нормативно-проектный центр»

Подпись _____ А.Н. Романов Дата «05» ноября 2020 г.

Место для оттиска печати (при наличии) лица, составившего описание местоположения границ объекта

ОПИСАНИЕ МЕСТОПОЛОЖЕНИЯ ГРАНИЦ

Зона сельскохозяйственного использования в границах населенных пунктов - СХ1

(наименование объекта, местоположение границ которого описано
(далее - объект)

Раздел 1

Сведения об объекте		
№ п/п	Характеристики объекта	Описание характеристик
1	2	3
1	Местоположение объекта	Воронежская область, Новохопёрский муниципальный район, Центральское сельское поселение, посёлок Централь
2	Площадь объекта ± величина погрешности определения площади (Р ± Дельта Р)	57576+/-840 м²
3	Иные характеристики объекта	-

Раздел 2

Сведения о местоположении границ объекта					
1. Система координат: МСК - 36, зона 2					
2. Сведения о характерных точках границ объекта					
Обозначение характерных точек границ	Координаты, м		Метод определения координат характерной точки	Средняя квадратическая погрешность положения характерной точки (Mt), м	Описание обозначения точки на местности (при наличии)
	X	Y			
1	2	3	4	5	6
1	430351.01	2241986.37	Картометрический	1.00	-
2	430328.52	2241979.41	Картометрический	1.00	-
3	430301.08	2241964.22	Картометрический	1.00	-
4	430269.23	2241956.26	Картометрический	1.00	-
5	430226.96	2241962.99	Картометрический	1.00	-
6	430196.72	2241969.09	Картометрический	1.00	-
7	430161.39	2241988.10	Аналитический	0.10	-
8	430164.04	2241981.75	Аналитический	0.10	-
9	430109.86	2241958.88	Аналитический	0.10	-
10	430106.38	2241959.54	Аналитический	0.10	-
11	430094.38	2241966.84	Аналитический	0.10	-
12	430068.60	2241984.23	Аналитический	0.10	-
13	430063.38	2241982.85	Аналитический	0.10	-
14	430045.51	2241969.98	Аналитический	0.10	-
15	430032.85	2241955.68	Аналитический	0.10	-
16	430026.35	2241946.92	Аналитический	0.10	-
17	430020.84	2241938.33	Аналитический	0.10	-
18	430019.74	2241933.70	Аналитический	0.10	-
19	430021.94	2241928.19	Аналитический	0.10	-
20	430029.44	2241919.38	Аналитический	0.10	-
21	430037.81	2241911.44	Аналитический	0.10	-
22	430047.59	2241905.52	Аналитический	0.10	-
23	430057.41	2241902.54	Аналитический	0.10	-
24	430065.88	2241900.67	Аналитический	0.10	-
25	430072.71	2241899.13	Аналитический	0.10	-
26	430078.88	2241896.05	Аналитический	0.10	-
27	430085.63	2241891.83	Аналитический	0.10	-
28	430092.67	2241881.82	Аналитический	0.10	-
29	430106.26	2241853.59	Картометрический	1.00	-
30	430113.96	2241809.05	Картометрический	1.00	-
31	430099.86	2241791.81	Картометрический	1.00	-
32	430083.17	2241785.31	Картометрический	1.00	-
33	430071.49	2241766.14	Картометрический	1.00	-
34	430068.64	2241743.62	Картометрический	1.00	-
35	430072.96	2241727.78	Картометрический	1.00	-
36	430089.70	2241722.10	Картометрический	1.00	-

1	2	3	4	5	6
37	430106.97	2241741.69	Картометрический	1.00	-
38	430142.80	2241759.44	Картометрический	1.00	-
39	430155.79	2241764.47	Картометрический	1.00	-
40	430164.07	2241800.97	Картометрический	1.00	-
41	430161.38	2241823.97	Картометрический	1.00	-
42	430156.64	2241849.59	Картометрический	1.00	-
43	430146.88	2241880.66	Аналитический	0.10	-
44	430141.04	2241906.55	Аналитический	0.10	-
45	430147.54	2241920.43	Аналитический	0.10	-
46	430156.16	2241932.19	Аналитический	0.10	-
47	430166.26	2241936.17	Аналитический	0.10	-
48	430176.54	2241931.70	Аналитический	0.10	-
49	430193.94	2241920.42	Аналитический	0.10	-
50	430219.09	2241913.28	Картометрический	1.00	-
51	430251.59	2241911.49	Картометрический	1.00	-
52	430303.32	2241921.99	Картометрический	1.00	-
53	430326.86	2241941.38	Картометрический	1.00	-
54	430348.18	2241963.17	Картометрический	1.00	-
1	430351.01	2241986.37	Картометрический	1.00	-
55	430163.14	2242166.17	Картометрический	1.00	-
56	430157.29	2242180.54	Картометрический	1.00	-
57	430143.85	2242173.08	Картометрический	1.00	-
58	430116.57	2242161.07	Картометрический	1.00	-
59	430076.21	2242153.46	Картометрический	1.00	-
60	430043.07	2242158.87	Картометрический	1.00	-
61	430039.85	2242203.33	Картометрический	1.00	-
62	430037.49	2242255.34	Картометрический	1.00	-
63	430028.13	2242284.67	Картометрический	1.00	-
64	430028.39	2242325.46	Картометрический	1.00	-
65	430013.86	2242363.85	Картометрический	1.00	-
66	430002.96	2242439.25	Картометрический	1.00	-
67	430008.90	2242494.35	Картометрический	1.00	-
68	429999.04	2242496.07	Картометрический	1.00	-
69	429992.35	2242437.46	Картометрический	1.00	-
70	429994.82	2242364.96	Картометрический	1.00	-
71	429966.74	2242293.23	Картометрический	1.00	-
72	429967.01	2242231.54	Картометрический	1.00	-
73	429952.78	2242188.49	Картометрический	1.00	-
74	429955.53	2242152.05	Картометрический	1.00	-
75	429969.84	2242121.48	Картометрический	1.00	-
76	430006.52	2242084.11	Картометрический	1.00	-
77	430029.93	2242085.87	Картометрический	1.00	-
78	430050.44	2242111.58	Картометрический	1.00	-
79	430071.88	2242121.09	Картометрический	1.00	-
80	430110.24	2242124.93	Картометрический	1.00	-
81	430127.15	2242140.41	Картометрический	1.00	-
82	430151.96	2242157.05	Картометрический	1.00	-

1	2	3	4	5	6
55	430163.14	2242166.17	Картометрический	1.00	-
83	429968.11	2242018.38	Картометрический	1.00	-
84	429965.94	2242039.43	Картометрический	1.00	-
85	429949.51	2242049.14	Картометрический	1.00	-
86	429923.00	2242059.40	Картометрический	1.00	-
87	429900.82	2242047.86	Картометрический	1.00	-
88	429888.75	2242032.60	Картометрический	1.00	-
89	429871.07	2242018.29	Картометрический	1.00	-
90	429861.88	2242021.88	Картометрический	1.00	-
91	429852.84	2242031.15	Картометрический	1.00	-
92	429841.20	2242034.70	Картометрический	1.00	-
93	429830.48	2242018.91	Картометрический	1.00	-
94	429822.42	2242007.04	Картометрический	1.00	-
95	429820.71	2242004.53	Картометрический	1.00	-
96	429819.55	2242002.83	Картометрический	1.00	-
97	429830.85	2241981.88	Картометрический	1.00	-
98	429866.28	2241969.06	Картометрический	1.00	-
99	429901.54	2241979.52	Картометрический	1.00	-
100	429914.29	2241991.84	Картометрический	1.00	-
101	429935.45	2242012.30	Картометрический	1.00	-
102	429955.17	2242008.66	Картометрический	1.00	-
83	429968.11	2242018.38	Картометрический	1.00	-

3. Сведения о характерных точках части (частей) границы объекта

Обозначение характерных точек части границы	Координаты, м		Метод определения координат характерной точки	Средняя квадратическая погрешность положения характерной точки (Mt), м	Описание обозначения точки на местности (при наличии)
	X	Y			
1	2	3	4	5	6
Часть №					
-	-	-	-	-	-

Раздел 3

Сведения о местоположении измененных (уточненных) границ объекта							
1. Система координат: -							
2. Сведения о характерных точках границ объекта							
Обозначение характерных точек границ	Существующие координаты, м		Измененные (уточненные) координаты, м		Метод определения координат характерной точки	Средняя квадратическая погрешность положения характерной точки (Mt), м	Описание обозначения точки на местности (при наличии)
	X	Y	X	Y			
1	2	3	4	5	6	7	8
-	-	-	-	-	-	-	-
3.Сведения о характерных точках части (частей) границы объекта							
Часть №							
-	-	-	-	-	-	-	-

Раздел 4

План границ объекта

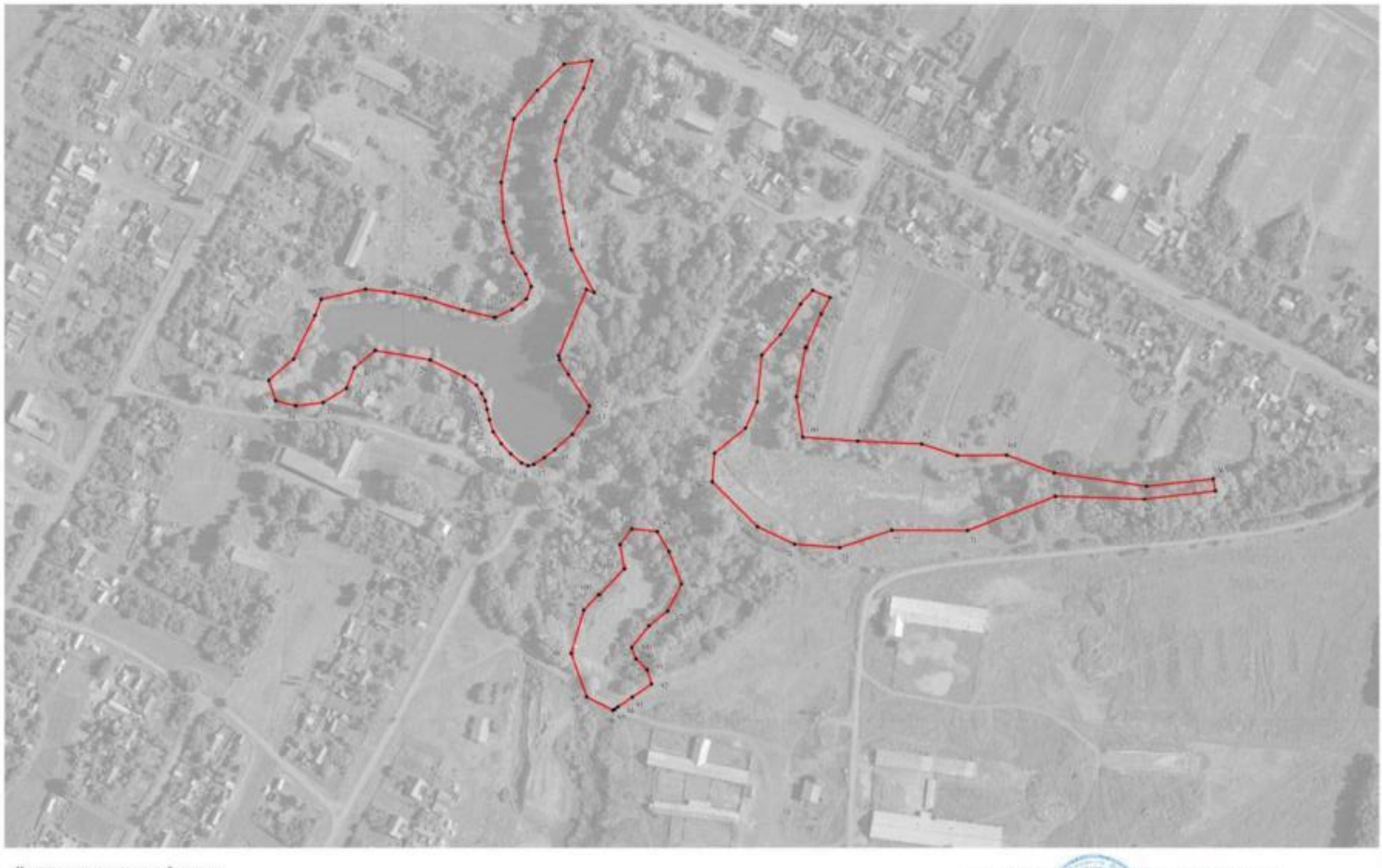

Используемые условные знаки и обозначения:

границы территориальной зоны

характерная точка границ территориальной зоны

Масштаб 1:2000

Заместитель руководителя БУВО «Нормативно-проектный центр»

Подпись _____ А.В. Романов Дата «05» ноября 2020 г.

Место для оттиска печати (при наличии) лица, составившего описание местоположения границ объекта

ОПИСАНИЕ МЕСТОПОЛОЖЕНИЯ ГРАНИЦ

Зона сельскохозяйственного производства - СХ2

(наименование объекта, местоположение границ которого описано (далее - объект)

Раздел 1

Сведения об объекте		
№ п/п	Характеристики объекта	Описание характеристик
1	2	3
1	Местоположение объекта	Воронежская область, Новохопёрский муниципальный район, Центральское сельское поселение, посёлок Централь
2	Площадь объекта ± величина погрешности определения площади (Р ± Дельта Р)	16080+/-444 м²
3	Иные характеристики объекта	-

Раздел 2

Сведения о местоположении границ объекта					
1. Система координат: МСК - 36, зона 2					
2. Сведения о характерных точках границ объекта					
Обозначение характерных точек границ	Координаты, м		Метод определения координат характерной точки	Средняя квадратическая погрешность положения характерной точки (Mt), м	Описание обозначения точки на местности (при наличии)
	X	Y			
1	2	3	4	5	6
1	430353.75	2241748.43	Аналитический	0.10	-
2	430290.48	2241875.02	Картометрический	1.00	-
3	430276.77	2241869.13	Картометрический	1.00	-
4	430252.08	2241862.38	Картометрический	1.00	-
5	430211.66	2241845.93	Картометрический	1.00	-
6	430175.65	2241811.62	Картометрический	1.00	-
7	430193.44	2241768.63	Картометрический	1.00	-
8	430230.24	2241780.25	Картометрический	1.00	-
9	430269.75	2241704.17	Картометрический	1.00	-
10	430297.86	2241719.09	Аналитический	0.10	-
11	430329.99	2241735.92	Аналитический	0.10	-
12	430339.96	2241741.18	Аналитический	0.10	-
13	430340.16	2241743.22	Аналитический	0.10	-
14	430339.19	2241749.06	Аналитический	0.10	-
15	430344.79	2241753.16	Аналитический	0.10	-
16	430351.63	2241749.10	Аналитический	0.10	-
1	430353.75	2241748.43	Аналитический	0.10	-
3. Сведения о характерных точках части (частей) границы объекта					
Обозначение характерных точек части границы	Координаты, м		Метод определения координат характерной точки	Средняя квадратическая погрешность положения характерной точки (Mt), м	Описание обозначения точки на местности (при наличии)
	X	Y			
1	2	3	4	5	6
Часть №					
-	-	-	-	-	-

Раздел 3

Сведения о местоположении измененных (уточненных) границ объекта							
1. Система координат: -							
2. Сведения о характерных точках границ объекта							
Обозначение характерных точек границ	Существующие координаты, м		Измененные (уточненные) координаты, м		Метод определения координат характерной точки	Средняя квадратическая погрешность положения характерной точки (Mt), м	Описание обозначения точки на местности (при наличии)
	X	Y	X	Y			
1	2	3	4	5	6	7	8
-	-	-	-	-	-	-	-
3.Сведения о характерных точках части (частей) границы объекта							
Часть №							
-	-	-	-	-	-	-	-

Раздел 4

План границ объекта

Используемые условные знаки и обозначения:

границы территориальной зоны

• 1 характерная точка границ территориальной зоны

Масштаб 1:2000

Заместитель руководителя БУВО «Нормативно-проектный центр»

Подпись _____ А.В. Ромашов Дата « 05 » ноября 2020 г.

Место для оттиска печати (при наличии) лица, составившего описание местоположения границ объекта

ОПИСАНИЕ МЕСТОПОЛОЖЕНИЯ ГРАНИЦ

Зона рекреационного назначения – объектов отдыха - Р1

(наименование объекта, местоположение границ которого описано (далее - объект)

Раздел 1

Сведения об объекте		
№ п/п	Характеристики объекта	Описание характеристик
1	2	3
1	Местоположение объекта	Воронежская область, Новохопёрский муниципальный район, Центральское сельское поселение, посёлок Централь
2	Площадь объекта ± величина погрешности определения площади (Р ± Дельта Р)	4767+/-242 м²
3	Иные характеристики объекта	-

Раздел 2

Сведения о местоположении границ объекта					
1. Система координат: МСК - 36, зона 2					
2. Сведения о характерных точках границ объекта					
Обозначение характерных точек границ	Координаты, м		Метод определения координат характерной точки	Средняя квадратическая погрешность положения характерной точки (Mt), м	Описание обозначения точки на местности (при наличии)
	X	Y			
1	2	3	4	5	6
1	430197.75	2241897.39	Аналитический	0.10	-
2	430193.94	2241920.42	Аналитический	0.10	-
3	430176.54	2241931.70	Аналитический	0.10	-
4	430166.26	2241936.17	Аналитический	0.10	-
5	430156.16	2241932.19	Аналитический	0.10	-
6	430147.54	2241920.43	Аналитический	0.10	-
7	430141.04	2241906.55	Аналитический	0.10	-
8	430146.88	2241880.66	Аналитический	0.10	-
9	430168.17	2241885.68	Аналитический	0.10	-
1	430197.75	2241897.39	Аналитический	0.10	-
10	430086.16	2241878.21	Аналитический	0.10	-
11	430092.67	2241881.82	Аналитический	0.10	-
12	430085.63	2241891.83	Аналитический	0.10	-
13	430078.88	2241896.05	Аналитический	0.10	-
14	430072.71	2241899.13	Аналитический	0.10	-
15	430065.88	2241900.67	Аналитический	0.10	-
16	430057.41	2241902.54	Аналитический	0.10	-
17	430047.59	2241905.52	Аналитический	0.10	-
18	430037.81	2241911.44	Аналитический	0.10	-
19	430029.44	2241919.38	Аналитический	0.10	-
20	430021.94	2241928.19	Аналитический	0.10	-
21	430019.74	2241933.70	Аналитический	0.10	-
22	430020.84	2241938.33	Аналитический	0.10	-
23	430026.35	2241946.92	Аналитический	0.10	-
24	430032.85	2241955.68	Аналитический	0.10	-
25	430045.51	2241969.98	Аналитический	0.10	-
26	430063.38	2241982.85	Аналитический	0.10	-
27	430068.60	2241984.23	Аналитический	0.10	-
28	430094.38	2241966.84	Аналитический	0.10	-
29	430106.38	2241959.54	Аналитический	0.10	-
30	430109.86	2241958.88	Аналитический	0.10	-
31	430164.04	2241981.75	Аналитический	0.10	-
32	430161.39	2241988.10	Аналитический	0.10	-
33	430116.45	2241969.53	Аналитический	0.10	-

1	2	3	4	5	6
34	430108.46	2241966.89	Аналитический	0.10	-
35	430106.69	2241967.03	Аналитический	0.10	-
36	430098.50	2241974.06	Аналитический	0.10	-
37	430066.38	2241999.89	Аналитический	0.10	-
38	430003.05	2241938.97	Аналитический	0.10	-
39	430003.65	2241933.63	Аналитический	0.10	-
40	430012.01	2241917.18	Аналитический	0.10	-
41	430030.27	2241904.35	Аналитический	0.10	-
42	430046.23	2241899.21	Аналитический	0.10	-
43	430059.50	2241894.74	Аналитический	0.10	-
44	430074.10	2241890.42	Аналитический	0.10	-
45	430080.15	2241887.35	Аналитический	0.10	-
10	430086.16	2241878.21	Аналитический	0.10	-

3. Сведения о характерных точках части (частей) границы объекта

Обозначение характерных точек части границы	Координаты, м		Метод определения координат характерной точки	Средняя квадратическая погрешность положения характерной точки (Mt), м	Описание обозначения точки на местности (при наличии)
	X	Y			
1	2	3	4	5	6
Часть №					
-	-	-	-	-	-

Раздел 3

Сведения о местоположении измененных (уточненных) границ объекта							
1. Система координат: -							
2. Сведения о характерных точках границ объекта							
Обозначение характерных точек границ	Существующие координаты, м		Измененные (уточненные) координаты, м		Метод определения координат характерной точки	Средняя квадратическая погрешность положения характерной точки (Mt), м	Описание обозначения точки на местности (при наличии)
	X	Y	X	Y			
1	2	3	4	5	6	7	8
-	-	-	-	-	-	-	-
3.Сведения о характерных точках части (частей) границы объекта							
Часть №							
-	-	-	-	-	-	-	-

Раздел 4

План границ объекта



Используемые условные знаки и обозначения:

границы территориальной зоны

• 1 характерная точка границ территориальной зоны

Масштаб 1:2000

Заместитель руководителя БУВО «Нормативно-проектный центр»

Подпись _____ А.В. Ромашов Дата « 05 » ноября 2020 г.

Место для оттиска печати (при наличии) лица, составившего описание местоположения границ объекта

ОПИСАНИЕ МЕСТОПОЛОЖЕНИЯ ГРАНИЦ

Зона ритуальных объектов - СН1

(наименование объекта, местоположение границ которого описано (далее - объект)

Раздел 1

Сведения об объекте		
№ п/п	Характеристики объекта	Описание характеристик
1	2	3
1	Местоположение объекта	Воронежская область, Новохопёрский муниципальный район, Центральское сельское поселение, посёлок Централь
2	Площадь объекта ± величина погрешности определения площади (Р ± Дельта Р)	7702+/-307 м²
3	Иные характеристики объекта	-

Раздел 2

Сведения о местоположении границ объекта					
1. Система координат: МСК - 36, зона 2					
2. Сведения о характерных точках границ объекта					
Обозначение характерных точек границ	Координаты, м		Метод определения координат характерной точки	Средняя квадратическая погрешность положения характерной точки (Mt), м	Описание обозначения точки на местности (при наличии)
	X	Y			
1	2	3	4	5	6
1	430747.95	2241718.13	Картометрический	1.00	-
2	430745.80	2241753.90	Картометрический	1.00	-
3	430736.20	2241812.60	Картометрический	1.00	-
4	430733.24	2241828.46	Картометрический	1.00	-
5	430727.32	2241827.04	Картометрический	1.00	-
6	430722.96	2241825.84	Картометрический	1.00	-
7	430701.47	2241818.88	Картометрический	1.00	-
8	430655.56	2241796.11	Картометрический	1.00	-
9	430695.87	2241699.55	Картометрический	1.00	-
10	430744.02	2241717.30	Картометрический	1.00	-
1	430747.95	2241718.13	Картометрический	1.00	-
3. Сведения о характерных точках части (частей) границы объекта					
Обозначение характерных точек части границы	Координаты, м		Метод определения координат характерной точки	Средняя квадратическая погрешность положения характерной точки (Mt), м	Описание обозначения точки на местности (при наличии)
	X	Y			
1	2	3	4	5	6
Часть №					
-	-	-	-	-	-

Раздел 3

Сведения о местоположении измененных (уточненных) границ объекта							
1. Система координат: -							
2. Сведения о характерных точках границ объекта							
Обозначение характерных точек границ	Существующие координаты, м		Измененные (уточненные) координаты, м		Метод определения координат характерной точки	Средняя квадратическая погрешность положения характерной точки (Mt), м	Описание обозначения точки на местности (при наличии)
	X	Y	X	Y			
1	2	3	4	5	6	7	8
-	-	-	-	-	-	-	-
3.Сведения о характерных точках части (частей) границы объекта							
Часть №							
-	-	-	-	-	-	-	-

Раздел 4

План границ объекта

Используемые условные знаки и обозначения:

———	границы территориальной зоны
• 1	характерная точка границ территориальной зоны

Масштаб 1:2000

Заместитель руководителя БУВО «Нормативно-проектный центр»

Подпись _____ А.В. Ромашов Дата « 05 » ноября 2020 г.

Место для оттиска печати (при наличии) лица, составившего описание местоположения границ объекта

Приложение №2
к правилам землепользования и застройки
Центральского сельского поселения
Новохопёрского муниципального района
Воронежской области

СВЕДЕНИЯ О ГРАНИЦАХ ТЕРРИТОРИАЛЬНЫХ ЗОН, СОДЕРЖАЩИЕ ГРАФИЧЕСКОЕ ОПИСАНИЕ МЕСТОПОЛОЖЕНИЯ ГРАНИЦ ТЕРРИТОРИАЛЬНЫХ ЗОН, ПЕРЕЧЕНЬ КООРДИНАТ ХАРАКТЕРНЫХ ТОЧЕК ГРАНИЦ ТЕРРИТОРИАЛЬНЫХ ЗОН ПОСЁЛКА АВЕРИНКА

ОПИСАНИЕ МЕСТОПОЛОЖЕНИЯ ГРАНИЦ

Зона застройки индивидуальными жилыми домами - Ж1

(наименование объекта, местоположение границ которого описано (далее - объект)

Раздел 1

Сведения об объекте		
№ п/п	Характеристики объекта	Описание характеристик
1	2	3
1	Местоположение объекта	Воронежская область, Новохопёрский муниципальный район, Центральское сельское поселение, посёлок Аверинка
2	Площадь объекта ± величина погрешности определения площади (Р ± Дельта Р)	316029+/-1968 м²
3	Иные характеристики объекта	-

Раздел 2

Сведения о местоположении границ объекта					
1. Система координат: МСК - 36, зона 2					
2. Сведения о характерных точках границ объекта					
Обозначение характерных точек границ	Координаты, м		Метод определения координат характерной точки	Средняя квадратическая погрешность положения характерной точки (Mt), м	Описание обозначения точки на местности (при наличии)
	X	Y			
1	2	3	4	5	6
1	423002.30	2241760.69	Картометрический	1.00	-
2	422985.60	2241811.30	Картометрический	1.00	-
3	422994.60	2241813.79	Картометрический	1.00	-
4	422980.40	2241871.30	Картометрический	1.00	-
5	422968.10	2241918.10	Картометрический	1.00	-
6	422957.50	2241913.50	Картометрический	1.00	-
7	422940.60	2241977.89	Картометрический	1.00	-
8	422855.80	2241956.10	Картометрический	1.00	-
9	422824.70	2241948.10	Картометрический	1.00	-
10	422834.20	2241906.70	Картометрический	1.00	-
11	422837.90	2241892.80	Картометрический	1.00	-
12	422847.80	2241853.00	Картометрический	1.00	-
13	422851.50	2241838.50	Картометрический	1.00	-
14	422856.50	2241817.30	Картометрический	1.00	-
15	422862.20	2241791.80	Картометрический	1.00	-
16	422867.10	2241769.60	Картометрический	1.00	-
17	422872.70	2241743.20	Картометрический	1.00	-
18	422878.30	2241715.00	Картометрический	1.00	-
19	422937.00	2241739.60	Картометрический	1.00	-
1	423002.30	2241760.69	Картометрический	1.00	-
20	422502.80	2241197.29	Картометрический	1.00	-
21	422503.40	2241211.80	Картометрический	1.00	-
22	422505.20	2241251.20	Картометрический	1.00	-
23	422508.20	2241321.00	Картометрический	1.00	-
24	422512.90	2241427.39	Картометрический	1.00	-
25	422514.80	2241475.69	Картометрический	1.00	-
26	422515.30	2241524.40	Картометрический	1.00	-
27	422515.50	2241544.39	Картометрический	1.00	-
28	422516.10	2241602.20	Картометрический	1.00	-
29	422516.70	2241666.90	Картометрический	1.00	-
30	422517.00	2241695.29	Картометрический	1.00	-
31	422517.50	2241739.30	Картометрический	1.00	-
32	422517.70	2241766.80	Картометрический	1.00	-
33	422517.90	2241780.60	Картометрический	1.00	-

1	2	3	4	5	6
34	422518.20	2241806.89	Картометрический	1.00	-
35	422518.50	2241845.70	Картометрический	1.00	-
36	422519.00	2241886.99	Картометрический	1.00	-
37	422515.20	2241907.30	Картометрический	1.00	-
38	422509.70	2241935.80	Картометрический	1.00	-
39	422497.30	2241969.49	Картометрический	1.00	-
40	422488.10	2241994.60	Картометрический	1.00	-
41	422483.40	2242007.29	Картометрический	1.00	-
42	422472.60	2242028.40	Картометрический	1.00	-
43	422452.30	2242066.09	Картометрический	1.00	-
44	422441.90	2242085.40	Картометрический	1.00	-
45	422431.40	2242105.00	Картометрический	1.00	-
46	422414.30	2242132.30	Картометрический	1.00	-
47	422395.50	2242161.30	Картометрический	1.00	-
48	422378.50	2242187.29	Картометрический	1.00	-
49	422365.90	2242206.70	Картометрический	1.00	-
50	422354.80	2242223.70	Картометрический	1.00	-
51	422334.10	2242255.60	Картометрический	1.00	-
52	422325.90	2242265.50	Картометрический	1.00	-
53	422313.60	2242279.50	Картометрический	1.00	-
54	422279.90	2242317.79	Картометрический	1.00	-
55	422264.60	2242335.19	Картометрический	1.00	-
56	422242.00	2242360.80	Картометрический	1.00	-
57	422212.60	2242394.20	Картометрический	1.00	-
58	422192.60	2242417.00	Картометрический	1.00	-
59	422182.10	2242428.90	Картометрический	1.00	-
60	422148.70	2242466.89	Картометрический	1.00	-
61	422123.20	2242495.90	Картометрический	1.00	-
62	422108.90	2242512.19	Картометрический	1.00	-
63	422091.50	2242532.10	Картометрический	1.00	-
64	422068.40	2242558.20	Картометрический	1.00	-
65	422041.40	2242588.99	Картометрический	1.00	-
66	422024.80	2242607.89	Картометрический	1.00	-
67	422003.80	2242631.80	Картометрический	1.00	-
68	421970.00	2242670.20	Картометрический	1.00	-
69	421947.80	2242695.49	Картометрический	1.00	-
70	421922.10	2242722.90	Картометрический	1.00	-
71	421903.40	2242741.80	Картометрический	1.00	-
72	421886.70	2242730.29	Картометрический	1.00	-
73	421864.10	2242714.80	Картометрический	1.00	-
74	421840.80	2242698.79	Картометрический	1.00	-
75	421826.60	2242689.00	Картометрический	1.00	-
76	421792.90	2242665.79	Картометрический	1.00	-
77	421781.60	2242658.10	Картометрический	1.00	-
78	421785.90	2242652.20	Картометрический	1.00	-
79	421793.40	2242642.00	Картометрический	1.00	-
80	421805.00	2242626.19	Картометрический	1.00	-
81	421820.90	2242603.69	Картометрический	1.00	-

1	2	3	4	5	6
82	421827.30	2242596.10	Картометрический	1.00	-
83	421833.80	2242588.30	Картометрический	1.00	-
84	421844.30	2242573.30	Картометрический	1.00	-
85	421849.70	2242564.80	Картометрический	1.00	-
86	421855.00	2242557.60	Картометрический	1.00	-
87	421861.20	2242550.50	Картометрический	1.00	-
88	421868.90	2242541.59	Картометрический	1.00	-
89	421876.80	2242530.79	Картометрический	1.00	-
90	421886.80	2242517.40	Картометрический	1.00	-
91	421892.90	2242508.89	Картометрический	1.00	-
92	421897.10	2242503.10	Картометрический	1.00	-
93	421907.50	2242488.70	Картометрический	1.00	-
94	421912.40	2242481.59	Картометрический	1.00	-
95	421919.20	2242471.60	Картометрический	1.00	-
96	421924.60	2242463.89	Картометрический	1.00	-
97	421932.60	2242452.00	Картометрический	1.00	-
98	421936.20	2242446.70	Картометрический	1.00	-
99	421939.90	2242441.50	Картометрический	1.00	-
100	421945.70	2242433.80	Картометрический	1.00	-
101	421951.70	2242428.00	Картометрический	1.00	-
102	421957.80	2242422.49	Картометрический	1.00	-
103	421965.50	2242416.30	Картометрический	1.00	-
104	421976.10	2242408.90	Картометрический	1.00	-
105	421987.50	2242400.89	Картометрический	1.00	-
106	421995.00	2242395.40	Картометрический	1.00	-
107	422007.70	2242385.50	Картометрический	1.00	-
108	422016.00	2242378.99	Картометрический	1.00	-
109	422028.30	2242369.69	Картометрический	1.00	-
110	422036.10	2242363.99	Картометрический	1.00	-
111	422049.10	2242353.90	Картометрический	1.00	-
112	422062.70	2242342.90	Картометрический	1.00	-
113	422070.30	2242336.20	Картометрический	1.00	-
114	422075.10	2242331.29	Картометрический	1.00	-
115	422079.20	2242325.29	Картометрический	1.00	-
116	422082.20	2242319.59	Картометрический	1.00	-
117	422084.70	2242313.20	Картометрический	1.00	-
118	422087.30	2242306.60	Картометрический	1.00	-
119	422092.50	2242297.09	Картометрический	1.00	-
120	422099.10	2242285.30	Картометрический	1.00	-
121	422106.90	2242273.20	Картометрический	1.00	-
122	422113.70	2242264.00	Картометрический	1.00	-
123	422119.10	2242255.20	Картометрический	1.00	-
124	422121.80	2242250.70	Картометрический	1.00	-
125	422126.00	2242243.69	Картометрический	1.00	-
126	422129.70	2242235.29	Картометрический	1.00	-
127	422130.50	2242231.99	Картометрический	1.00	-
128	422131.30	2242224.60	Картометрический	1.00	-
129	422131.10	2242219.99	Картометрический	1.00	-

1	2	3	4	5	6
130	422130.50	2242212.10	Картометрический	1.00	-
131	422128.20	2242193.70	Картометрический	1.00	-
132	422128.60	2242177.39	Картометрический	1.00	-
133	422145.80	2242177.60	Картометрический	1.00	-
134	422171.70	2242186.09	Картометрический	1.00	-
135	422220.00	2242202.10	Картометрический	1.00	-
136	422232.90	2242167.00	Картометрический	1.00	-
137	422237.70	2242168.09	Картометрический	1.00	-
138	422246.60	2242170.30	Картометрический	1.00	-
139	422277.20	2242177.60	Картометрический	1.00	-
140	422295.00	2242181.89	Картометрический	1.00	-
141	422301.70	2242151.29	Картометрический	1.00	-
142	422286.70	2242147.60	Картометрический	1.00	-
143	422270.40	2242144.00	Картометрический	1.00	-
144	422246.10	2242138.80	Картометрический	1.00	-
145	422232.90	2242135.80	Картометрический	1.00	-
146	422221.80	2242133.10	Картометрический	1.00	-
147	422208.80	2242129.20	Картометрический	1.00	-
148	422219.90	2242106.70	Картометрический	1.00	-
149	422227.70	2242096.30	Картометрический	1.00	-
150	422231.00	2242093.20	Картометрический	1.00	-
151	422233.30	2242092.40	Картометрический	1.00	-
152	422235.90	2242092.40	Картометрический	1.00	-
153	422251.10	2242095.49	Картометрический	1.00	-
154	422263.50	2242098.19	Картометрический	1.00	-
155	422280.10	2242102.99	Картометрический	1.00	-
156	422298.90	2242107.49	Картометрический	1.00	-
157	422311.00	2242110.30	Картометрический	1.00	-
158	422321.80	2242111.99	Картометрический	1.00	-
159	422324.00	2242111.39	Картометрический	1.00	-
160	422331.00	2242106.70	Картометрический	1.00	-
161	422336.20	2242103.40	Картометрический	1.00	-
162	422341.40	2242098.00	Картометрический	1.00	-
163	422346.00	2242090.90	Картометрический	1.00	-
164	422365.00	2242061.59	Картометрический	1.00	-
165	422369.70	2242054.69	Картометрический	1.00	-
166	422373.50	2242048.69	Картометрический	1.00	-
167	422377.60	2242041.30	Картометрический	1.00	-
168	422381.50	2242032.70	Картометрический	1.00	-
169	422382.60	2242025.89	Картометрический	1.00	-
170	422382.60	2242012.60	Картометрический	1.00	-
171	422380.80	2242001.40	Картометрический	1.00	-
172	422376.80	2241991.09	Картометрический	1.00	-
173	422363.30	2241968.80	Картометрический	1.00	-
174	422355.20	2241899.89	Картометрический	1.00	-
175	422351.30	2241833.20	Картометрический	1.00	-
176	422348.40	2241784.99	Картометрический	1.00	-
177	422345.10	2241721.90	Картометрический	1.00	-

1	2	3	4	5	6
178	422339.60	2241609.19	Картометрический	1.00	-
179	422338.40	2241586.09	Картометрический	1.00	-
180	422335.70	2241502.39	Картометрический	1.00	-
181	422332.80	2241390.10	Картометрический	1.00	-
182	422330.80	2241338.40	Картометрический	1.00	-
183	422327.60	2241256.30	Картометрический	1.00	-
184	422325.22	2241191.36	Картометрический	1.00	-
20	422502.80	2241197.29	Картометрический	1.00	-
185	421561.20	2242947.79	Картометрический	1.00	-
186	421517.90	2243123.00	Картометрический	1.00	-
187	421460.00	2243111.00	Картометрический	1.00	-
188	421433.00	2243104.80	Аналитический	0.30	-
189	421446.60	2243020.20	Картометрический	1.00	-
190	421455.10	2242967.29	Картометрический	1.00	-
191	421460.80	2242932.10	Картометрический	1.00	-
185	421561.20	2242947.79	Картометрический	1.00	-

3. Сведения о характерных точках части (частей) границы объекта

Обозначение характерных точек части границы	Координаты, м		Метод определения координат характерной точки	Средняя квадратическая погрешность положения характерной точки (Mt), м	Описание обозначения точки на местности (при наличии)
	X	Y			
1	2	3	4	5	6
Часть №					
-	-	-	-	-	-

Раздел 3

Сведения о местоположении измененных (уточненных) границ объекта							
1. Система координат: -							
2. Сведения о характерных точках границ объекта							
Обозначение характерных точек границ	Существующие координаты, м		Измененные (уточненные) координаты, м		Метод определения координат характерной точки	Средняя квадратическая погрешность положения характерной точки (Mt), м	Описание обозначения точки на местности (при наличии)
	X	Y	X	Y			
1	2	3	4	5	6	7	8
-	-	-	-	-	-	-	-
3.Сведения о характерных точках части (частей) границы объекта							
Часть №							
-	-	-	-	-	-	-	-

Раздел 4

План границ объекта

Используемые условные знаки и обозначения:

граница территориальной зоны

граница муниципального образования

характерная точка границ территориальной зоны

Масштаб 1:5000

Заместитель руководителя БУВО «Нормативно-проектный центр»

Подпись _____ А.В. Романов Дата «05» ноября 2020 г.

Место для оттиска печати (при наличии) лица, составившего описание местоположения границ объекта

ОПИСАНИЕ МЕСТОПОЛОЖЕНИЯ ГРАНИЦ

Зона сельскохозяйственного использования в границах населенных пунктов - СХ1

(наименование объекта, местоположение границ которого описано (далее - объект)

Раздел 1

Сведения об объекте		
№ п/п	Характеристики объекта	Описание характеристик
1	2	3
1	Местоположение объекта	Воронежская область, Новохопёрский муниципальный район, Центральское сельское поселение, посёлок Аверинка
2	Площадь объекта ± величина погрешности определения площади (Р ± Дельта Р)	268401+/-1813 м²
3	Иные характеристики объекта	-

Раздел 2

Сведения о местоположении границ объекта					
1. Система координат: МСК - 36, зона 2					
2. Сведения о характерных точках границ объекта					
Обозначение характерных точек границ	Координаты, м		Метод определения координат характерной точки	Средняя квадратическая погрешность положения характерной точки (Mt), м	Описание обозначения точки на местности (при наличии)
	X	Y			
1	2	3	4	5	6
1	423090.00	2241048.90	Картометрический	1.00	-
2	423099.20	2241072.30	Картометрический	1.00	-
3	423108.60	2241096.49	Картометрический	1.00	-
4	423121.50	2241129.70	Картометрический	1.00	-
5	423129.10	2241148.99	Картометрический	1.00	-
6	423134.80	2241163.99	Картометрический	1.00	-
7	423137.90	2241171.60	Картометрический	1.00	-
8	423130.80	2241205.99	Картометрический	1.00	-
9	423128.80	2241214.90	Картометрический	1.00	-
10	423126.40	2241222.49	Картометрический	1.00	-
11	423120.50	2241235.09	Картометрический	1.00	-
12	423116.90	2241242.70	Картометрический	1.00	-
13	423111.70	2241250.69	Картометрический	1.00	-
14	423107.60	2241259.09	Картометрический	1.00	-
15	423106.10	2241272.80	Картометрический	1.00	-
16	423105.40	2241284.50	Картометрический	1.00	-
17	423103.10	2241296.10	Картометрический	1.00	-
18	423100.20	2241307.50	Картометрический	1.00	-
19	423089.50	2241347.50	Картометрический	1.00	-
20	423068.80	2241424.30	Картометрический	1.00	-
21	423059.70	2241419.10	Картометрический	1.00	-
22	423050.30	2241413.50	Картометрический	1.00	-
23	423042.90	2241409.00	Картометрический	1.00	-
24	423039.40	2241407.20	Картометрический	1.00	-
25	423036.00	2241406.00	Картометрический	1.00	-
26	423032.70	2241404.50	Картометрический	1.00	-
27	423029.80	2241403.00	Картометрический	1.00	-
28	423026.70	2241401.89	Картометрический	1.00	-
29	423024.50	2241401.70	Картометрический	1.00	-
30	423021.00	2241403.20	Картометрический	1.00	-
31	423017.50	2241405.00	Картометрический	1.00	-
32	423013.10	2241406.20	Картометрический	1.00	-
33	423009.00	2241410.50	Картометрический	1.00	-
34	423006.30	2241413.50	Картометрический	1.00	-
35	423004.40	2241416.89	Картометрический	1.00	-

1	2	3	4	5	6
36	423003.10	2241425.20	Картометрический	1.00	-
37	423002.60	2241430.90	Картометрический	1.00	-
38	422988.80	2241491.10	Картометрический	1.00	-
39	422975.80	2241553.60	Картометрический	1.00	-
40	422969.20	2241585.10	Картометрический	1.00	-
41	422959.30	2241632.80	Картометрический	1.00	-
42	422950.80	2241673.30	Картометрический	1.00	-
43	422943.00	2241710.59	Картометрический	1.00	-
44	422937.00	2241739.60	Картометрический	1.00	-
45	422878.30	2241715.00	Картометрический	1.00	-
46	422883.10	2241692.70	Картометрический	1.00	-
47	422888.90	2241667.90	Картометрический	1.00	-
48	422903.40	2241604.60	Картометрический	1.00	-
49	422910.70	2241572.80	Картометрический	1.00	-
50	422957.10	2241371.50	Картометрический	1.00	-
51	422984.90	2241255.19	Картометрический	1.00	-
52	423008.70	2241155.80	Картометрический	1.00	-
53	423030.90	2241063.00	Картометрический	1.00	-
54	423036.80	2241038.89	Картометрический	1.00	-
55	423053.10	2241043.50	Картометрический	1.00	-
56	423074.30	2241047.29	Картометрический	1.00	-
1	423090.00	2241048.90	Картометрический	1.00	-
57	422500.80	2240803.60	Картометрический	1.00	-
58	422519.00	2240826.90	Картометрический	1.00	-
59	422528.10	2240838.30	Картометрический	1.00	-
60	422542.60	2240856.79	Картометрический	1.00	-
61	422560.00	2240881.60	Картометрический	1.00	-
62	422570.70	2240900.50	Картометрический	1.00	-
63	422578.80	2240914.90	Картометрический	1.00	-
64	422596.50	2240946.30	Картометрический	1.00	-
65	422611.10	2240972.10	Картометрический	1.00	-
66	422633.00	2241010.90	Картометрический	1.00	-
67	422633.80	2241038.20	Картометрический	1.00	-
68	422635.60	2241099.40	Картометрический	1.00	-
69	422607.80	2241126.40	Картометрический	1.00	-
70	422576.80	2241156.49	Картометрический	1.00	-
71	422560.40	2241165.30	Картометрический	1.00	-
72	422528.00	2241182.70	Картометрический	1.00	-
73	422508.80	2241193.09	Картометрический	1.00	-
74	422502.80	2241197.29	Картометрический	1.00	-
75	422325.22	2241191.36	Картометрический	1.00	-
76	422324.10	2241160.90	Картометрический	1.00	-
77	422322.40	2241107.50	Картометрический	1.00	-
78	422320.40	2241044.70	Картометрический	1.00	-
79	422318.00	2240970.70	Картометрический	1.00	-
80	422317.20	2240946.19	Картометрический	1.00	-
81	422316.30	2240940.40	Картометрический	1.00	-

1	2	3	4	5	6
82	422302.50	2240920.99	Картометрический	1.00	-
83	422293.50	2240908.30	Картометрический	1.00	-
84	422302.80	2240903.59	Картометрический	1.00	-
85	422320.70	2240894.59	Картометрический	1.00	-
86	422344.50	2240882.70	Картометрический	1.00	-
87	422361.30	2240874.30	Картометрический	1.00	-
88	422399.40	2240855.10	Картометрический	1.00	-
89	422454.70	2240827.39	Картометрический	1.00	-
57	422500.80	2240803.60	Картометрический	1.00	-
90	422164.30	2243059.90	Картометрический	1.00	-
91	422180.40	2243089.99	Картометрический	1.00	-
92	422142.70	2243224.80	Картометрический	1.00	-
93	422064.60	2243211.60	Картометрический	1.00	-
94	421978.30	2243197.00	Картометрический	1.00	-
95	421958.00	2243193.50	Картометрический	1.00	-
96	421883.50	2243181.00	Картометрический	1.00	-
97	421827.50	2243171.50	Картометрический	1.00	-
98	421782.70	2243163.90	Картометрический	1.00	-
99	421761.80	2243160.30	Картометрический	1.00	-
100	421749.70	2243163.70	Картометрический	1.00	-
101	421706.90	2243157.60	Картометрический	1.00	-
102	421635.70	2243145.70	Картометрический	1.00	-
103	421607.70	2243139.70	Картометрический	1.00	-
104	421573.50	2243134.00	Картометрический	1.00	-
105	421517.90	2243123.00	Картометрический	1.00	-
106	421561.20	2242947.79	Картометрический	1.00	-
107	421635.60	2242961.59	Картометрический	1.00	-
108	421666.20	2242967.29	Картометрический	1.00	-
109	421841.60	2242999.80	Картометрический	1.00	-
110	421910.50	2243012.59	Картометрический	1.00	-
111	421984.60	2243026.30	Картометрический	1.00	-
112	422077.00	2243043.49	Картометрический	1.00	-
90	422164.30	2243059.90	Картометрический	1.00	-

3. Сведения о характерных точках части (частей) границы объекта

Обозначение характерных точек части границы	Координаты, м		Метод определения координат характерной точки	Средняя квадратическая погрешность положения характерной точки (Mt), м	Описание обозначения точки на местности (при наличии)
	X	Y			
1	2	3	4	5	6
Часть №					
-	-	-	-	-	-

Раздел 3

Сведения о местоположении измененных (уточненных) границ объекта							
1. Система координат: -							
2. Сведения о характерных точках границ объекта							
Обозначение характерных точек границ	Существующие координаты, м		Измененные (уточненные) координаты, м		Метод определения координат характерной точки	Средняя квадратическая погрешность положения характерной точки (Mt), м	Описание обозначения точки на местности (при наличии)
	X	Y	X	Y			
1	2	3	4	5	6	7	8
-	-	-	-	-	-	-	-
3.Сведения о характерных точках части (частей) границы объекта							
Часть №							
-	-	-	-	-	-	-	-

Раздел 4

План границ объекта

Используемые условные знаки и обозначения:

- границы территориальной зоны
- границы муниципального образования
- характерная точка границ территориальной зоны

Масштаб 1:5000

Заместитель руководителя БУВО «Нормативно-проектный центр»

Подпись _____ А.В. Романов Дата « 05 » ноября 2020 г.

Место для оттиска печати (при наличии) лица, составившего описание местоположения границ объекта

Приложение №3
к правилам землепользования и застройки
Центральского сельского поселения
Новохопёрского муниципального района
Воронежской области

СВЕДЕНИЯ О ГРАНИЦАХ ТЕРРИТОРИАЛЬНЫХ ЗОН, СОДЕРЖАЩИЕ ГРАФИЧЕСКОЕ ОПИСАНИЕ МЕСТОПОЛОЖЕНИЯ ГРАНИЦ ТЕРРИТОРИАЛЬНЫХ ЗОН, ПЕРЕЧЕНЬ КООРДИНАТ ХАРАКТЕРНЫХ ТОЧЕК ГРАНИЦ ТЕРРИТОРИАЛЬНЫХ ЗОН ПОСЁЛКА КАМЫШАНОВСКИЙ

ОПИСАНИЕ МЕСТОПОЛОЖЕНИЯ ГРАНИЦ

Зона застройки индивидуальными жилыми домами - Ж1

(наименование объекта, местоположение границ которого описано (далее - объект)

Раздел 1

Сведения об объекте		
№ п/п	Характеристики объекта	Описание характеристик
1	2	3
1	Местоположение объекта	Воронежская область, Новохопёрский муниципальный район, Центральское сельское поселение, посёлок Камышановский
2	Площадь объекта ± величина погрешности определения площади (Р ± Дельта Р)	561731+/-2623 м²
3	Иные характеристики объекта	-

Раздел 2

Сведения о местоположении границ объекта					
1. Система координат: МСК - 36, зона 2					
2. Сведения о характерных точках границ объекта					
Обозначение характерных точек границ	Координаты, м		Метод определения координат характерной точки	Средняя квадратическая погрешность положения характерной точки (Mt), м	Описание обозначения точки на местности (при наличии)
	X	Y			
1	2	3	4	5	6
1	432735.52	2243173.14	Аналитический	0.30	-
2	432735.60	2243175.60	Картометрический	1.00	-
3	432725.80	2243209.60	Картометрический	1.00	-
4	432713.30	2243253.40	Картометрический	1.00	-
5	432707.20	2243274.40	Картометрический	1.00	-
6	432682.10	2243272.47	Картометрический	1.00	-
7	432568.57	2243242.16	Картометрический	1.00	-
8	432486.63	2243217.16	Картометрический	1.00	-
9	432431.01	2243191.45	Картометрический	1.00	-
10	432325.05	2243125.70	Картометрический	1.00	-
11	432270.16	2243108.28	Картометрический	1.00	-
12	432210.78	2243079.54	Картометрический	1.00	-
13	432143.62	2243036.23	Аналитический	0.10	-
14	432147.52	2243027.66	Аналитический	0.10	-
15	432143.66	2243021.39	Аналитический	0.10	-
16	432144.97	2243017.18	Аналитический	0.10	-
17	432152.52	2243010.17	Аналитический	0.10	-
18	432165.15	2242998.44	Аналитический	0.10	-
19	432176.31	2242988.74	Аналитический	0.10	-
20	432193.48	2242975.57	Аналитический	0.10	-
21	432217.37	2242957.69	Аналитический	0.10	-
22	432246.42	2242937.49	Аналитический	0.10	-
23	432256.05	2242929.05	Аналитический	0.10	-
24	432264.69	2242921.39	Аналитический	0.10	-
25	432270.32	2242917.31	Аналитический	0.10	-
26	432273.09	2242916.41	Аналитический	0.30	-
27	432275.22	2242917.30	Аналитический	0.30	-
28	432280.10	2242922.96	Аналитический	0.30	-
29	432312.72	2242957.83	Аналитический	0.30	-
30	432331.42	2242974.90	Аналитический	0.30	-
31	432350.08	2242989.75	Аналитический	0.30	-
32	432366.06	2243001.09	Аналитический	0.30	-
33	432385.34	2243012.97	Аналитический	0.30	-
34	432412.84	2243027.86	Аналитический	0.30	-
35	432430.77	2243037.15	Аналитический	0.30	-

1	2	3	4	5	6
36	432590.11	2243112.96	Аналитический	0.30	-
37	432672.06	2243150.84	Аналитический	0.30	-
38	432701.48	2243162.22	Аналитический	0.30	-
39	432729.45	2243171.58	Аналитический	0.30	-
1	432735.52	2243173.14	Аналитический	0.30	-
40	432255.70	2242895.66	Аналитический	0.10	-
41	432257.62	2242898.67	Аналитический	0.30	-
42	432256.87	2242903.80	Аналитический	0.10	-
43	432254.36	2242907.31	Аналитический	0.10	-
44	432242.76	2242919.63	Аналитический	0.10	-
45	432206.85	2242946.23	Аналитический	0.10	-
46	432173.57	2242970.38	Аналитический	0.10	-
47	432159.85	2242976.90	Аналитический	0.10	-
48	432140.86	2242979.64	Аналитический	0.10	-
49	432136.17	2242980.33	Аналитический	0.10	-
50	432134.46	2242995.87	Аналитический	0.10	-
51	432071.40	2242912.00	Картометрический	1.00	-
52	432054.00	2242891.30	Картометрический	1.00	-
53	432058.29	2242879.55	Аналитический	0.10	-
54	432189.08	2242812.83	Аналитический	0.30	-
55	432190.37	2242812.41	Аналитический	0.10	-
40	432255.70	2242895.66	Аналитический	0.10	-
56	432420.30	2243324.54	Картометрический	1.00	-
57	432440.95	2243354.35	Картометрический	1.00	-
58	432474.72	2243407.94	Картометрический	1.00	-
59	432492.35	2243446.04	Картометрический	1.00	-
60	432538.90	2243483.80	Картометрический	1.00	-
61	432535.30	2243497.60	Картометрический	1.00	-
62	432537.30	2243520.70	Картометрический	1.00	-
63	432541.70	2243571.70	Картометрический	1.00	-
64	432542.10	2243578.80	Картометрический	1.00	-
65	432532.30	2243635.20	Картометрический	1.00	-
66	432527.60	2243662.69	Картометрический	1.00	-
67	432526.10	2243671.30	Картометрический	1.00	-
68	432518.30	2243716.60	Картометрический	1.00	-
69	432499.60	2243717.10	Картометрический	1.00	-
70	432467.50	2243718.10	Картометрический	1.00	-
71	432438.70	2243718.90	Картометрический	1.00	-
72	432413.20	2243719.60	Картометрический	1.00	-
73	432384.20	2243720.50	Картометрический	1.00	-
74	432376.30	2243720.70	Картометрический	1.00	-
75	432359.00	2243719.90	Картометрический	1.00	-
76	432330.30	2243716.20	Картометрический	1.00	-
77	432294.20	2243708.29	Картометрический	1.00	-
78	432280.60	2243705.20	Картометрический	1.00	-
79	432273.10	2243703.49	Картометрический	1.00	-

1	2	3	4	5	6
80	432264.40	2243701.50	Картометрический	1.00	-
81	432256.70	2243699.50	Картометрический	1.00	-
82	432248.90	2243696.80	Картометрический	1.00	-
83	432242.20	2243693.29	Картометрический	1.00	-
84	432236.90	2243689.80	Картометрический	1.00	-
85	432232.00	2243685.79	Картометрический	1.00	-
86	432227.50	2243681.20	Картометрический	1.00	-
87	432222.70	2243675.80	Картометрический	1.00	-
88	432218.20	2243671.00	Картометрический	1.00	-
89	432214.40	2243666.80	Картометрический	1.00	-
90	432210.00	2243663.20	Картометрический	1.00	-
91	432204.40	2243659.20	Картометрический	1.00	-
92	432196.40	2243655.19	Картометрический	1.00	-
93	432188.40	2243652.30	Картометрический	1.00	-
94	432175.50	2243649.00	Картометрический	1.00	-
95	432166.20	2243647.80	Картометрический	1.00	-
96	432151.90	2243646.19	Картометрический	1.00	-
97	432106.20	2243630.10	Картометрический	1.00	-
98	432010.30	2243603.89	Картометрический	1.00	-
99	431973.10	2243593.69	Картометрический	1.00	-
100	431897.50	2243576.29	Картометрический	1.00	-
101	431866.50	2243570.50	Картометрический	1.00	-
102	431837.40	2243564.59	Картометрический	1.00	-
103	431802.70	2243557.90	Картометрический	1.00	-
104	431719.20	2243544.49	Картометрический	1.00	-
105	431643.40	2243529.60	Картометрический	1.00	-
106	431605.50	2243520.60	Картометрический	1.00	-
107	431522.80	2243510.40	Картометрический	1.00	-
108	431517.01	2243509.00	Аналитический	0.30	-
109	431504.60	2243506.00	Картометрический	1.00	-
110	431501.30	2243504.90	Картометрический	1.00	-
111	431498.50	2243503.50	Картометрический	1.00	-
112	431495.30	2243498.40	Картометрический	1.00	-
113	431490.20	2243488.30	Картометрический	1.00	-
114	431487.70	2243481.60	Картометрический	1.00	-
115	431485.20	2243472.70	Картометрический	1.00	-
116	431484.00	2243465.80	Картометрический	1.00	-
117	431483.20	2243458.50	Картометрический	1.00	-
118	431483.20	2243447.40	Картометрический	1.00	-
119	431484.00	2243431.00	Картометрический	1.00	-
120	431485.70	2243405.80	Картометрический	1.00	-
121	431488.10	2243376.20	Картометрический	1.00	-
122	431492.40	2243342.70	Картометрический	1.00	-
123	431496.90	2243317.10	Картометрический	1.00	-
124	431500.40	2243297.50	Картометрический	1.00	-
125	431505.80	2243268.10	Картометрический	1.00	-
126	431511.80	2243245.70	Картометрический	1.00	-
127	431515.60	2243227.40	Картометрический	1.00	-

1	2	3	4	5	6
128	431520.50	2243207.00	Картометрический	1.00	-
129	431525.20	2243191.60	Картометрический	1.00	-
130	431528.70	2243180.50	Картометрический	1.00	-
131	431531.60	2243172.40	Картометрический	1.00	-
132	431536.20	2243160.60	Картометрический	1.00	-
133	431540.40	2243150.10	Картометрический	1.00	-
134	431543.90	2243139.70	Картометрический	1.00	-
135	431547.80	2243128.30	Картометрический	1.00	-
136	431551.20	2243119.00	Картометрический	1.00	-
137	431555.20	2243105.70	Картометрический	1.00	-
138	431558.50	2243096.80	Картометрический	1.00	-
139	431562.60	2243085.90	Картометрический	1.00	-
140	431565.40	2243078.20	Картометрический	1.00	-
141	431567.00	2243073.60	Картометрический	1.00	-
142	431570.00	2243066.60	Картометрический	1.00	-
143	431572.80	2243060.80	Картометрический	1.00	-
144	431577.00	2243053.60	Картометрический	1.00	-
145	431615.30	2243029.00	Картометрический	1.00	-
146	431666.50	2242997.00	Картометрический	1.00	-
147	431710.30	2243004.90	Картометрический	1.00	-
148	431752.70	2243012.50	Картометрический	1.00	-
149	431780.80	2243017.60	Картометрический	1.00	-
150	431822.00	2243025.00	Картометрический	1.00	-
151	431869.70	2243033.59	Картометрический	1.00	-
152	431923.70	2243043.30	Картометрический	1.00	-
153	431961.10	2243050.09	Картометрический	1.00	-
154	431998.30	2243056.80	Картометрический	1.00	-
155	432053.70	2243066.70	Картометрический	1.00	-
156	432078.56	2243071.15	Картометрический	1.00	-
157	432055.61	2243100.61	Аналитический	0.10	-
158	432040.87	2243121.84	Аналитический	0.10	-
159	432030.55	2243140.04	Аналитический	0.10	-
160	432022.50	2243161.13	Аналитический	0.10	-
161	432017.84	2243184.23	Аналитический	0.10	-
162	432011.04	2243220.96	Аналитический	0.10	-
163	432002.96	2243268.67	Аналитический	0.10	-
164	432001.37	2243276.13	Аналитический	0.10	-
165	431999.67	2243280.52	Аналитический	0.10	-
166	431993.16	2243282.87	Аналитический	0.10	-
167	431994.19	2243287.63	Аналитический	0.10	-
168	431997.98	2243289.19	Аналитический	0.10	-
169	431998.11	2243291.22	Аналитический	0.10	-
170	431986.99	2243349.38	Аналитический	0.10	-
171	432000.93	2243352.05	Аналитический	0.10	-
172	431996.41	2243394.65	Картометрический	1.00	-
173	432001.84	2243412.71	Картометрический	1.00	-
174	432090.48	2243423.62	Картометрический	1.00	-
175	432100.23	2243359.62	Картометрический	1.00	-

1	2	3	4	5	6
176	432075.50	2243354.57	Картометрический	1.00	-
177	432055.63	2243348.38	Картометрический	1.00	-
178	432023.52	2243343.28	Картометрический	1.00	-
179	432003.43	2243340.40	Картометрический	1.00	-
180	432017.67	2243269.42	Аналитический	0.10	-
181	432030.57	2243199.34	Аналитический	0.10	-
182	432035.40	2243178.76	Картометрический	1.00	-
183	432106.06	2243206.85	Картометрический	1.00	-
184	432277.48	2243261.38	Картометрический	1.00	-
185	432309.04	2243282.54	Картометрический	1.00	-
186	432383.09	2243313.55	Картометрический	1.00	-
56	432420.30	2243324.54	Картометрический	1.00	-

3. Сведения о характерных точках части (частей) границы объекта

Обозначение характерных точек части границы	Координаты, м		Метод определения координат характерной точки	Средняя квадратическая погрешность положения характерной точки (Mt), м	Описание обозначения точки на местности (при наличии)
	X	Y			
1	2	3	4	5	6
Часть №					
-	-	-	-	-	-

Раздел 3

Сведения о местоположении измененных (уточненных) границ объекта							
1. Система координат: -							
2. Сведения о характерных точках границ объекта							
Обозначение характерных точек границ	Существующие координаты, м		Измененные (уточненные) координаты, м		Метод определения координат характерной точки	Средняя квадратическая погрешность положения характерной точки (Mt), м	Описание обозначения точки на местности (при наличии)
	X	Y	X	Y			
1	2	3	4	5	6	7	8
-	-	-	-	-	-	-	-
3.Сведения о характерных точках части (частей) границы объекта							
Часть №							
-	-	-	-	-	-	-	-

Раздел 4

План границ объекта

Используемые условные знаки и обозначения

граница территориальной зоны

характерная точка границ территориальной зоны

Масштаб 1:2000

ОПИСАНИЕ МЕСТОПОЛОЖЕНИЯ ГРАНИЦ

Общественно-деловая зона - ОД

(наименование объекта, местоположение границ которого описано (далее - объект)

Раздел 1

Сведения об объекте		
№ п/п	Характеристики объекта	Описание характеристик
1	2	3
1	Местоположение объекта	Воронежская область, Новохопёрский муниципальный район, Центральское сельское поселение, посёлок Камышановский
2	Площадь объекта ± величина погрешности определения площади (Р ± Дельта Р)	6736+/-287 м²
3	Иные характеристики объекта	-

Раздел 2

Сведения о местоположении границ объекта					
1. Система координат: МСК - 36, зона 2					
2. Сведения о характерных точках границ объекта					
Обозначение характерных точек границ	Координаты, м		Метод определения координат характерной точки	Средняя квадратическая погрешность положения характерной точки (Mt), м	Описание обозначения точки на местности (при наличии)
	X	Y			
1	2	3	4	5	6
1	432100.23	2243359.62	Картометрический	1.00	-
2	432090.48	2243423.62	Картометрический	1.00	-
3	432001.84	2243412.71	Картометрический	1.00	-
4	431996.41	2243394.65	Картометрический	1.00	-
5	432000.93	2243352.05	Аналитический	0.10	-
6	432003.43	2243340.40	Картометрический	1.00	-
7	432023.52	2243343.28	Картометрический	1.00	-
8	432055.63	2243348.38	Картометрический	1.00	-
9	432075.50	2243354.57	Картометрический	1.00	-
1	432100.23	2243359.62	Картометрический	1.00	-
3. Сведения о характерных точках части (частей) границы объекта					
Обозначение характерных точек части границы	Координаты, м		Метод определения координат характерной точки	Средняя квадратическая погрешность положения характерной точки (Mt), м	Описание обозначения точки на местности (при наличии)
	X	Y			
1	2	3	4	5	6
Часть №					
-	-	-	-	-	-

Раздел 3

Сведения о местоположении измененных (уточненных) границ объекта							
1. Система координат: -							
2. Сведения о характерных точках границ объекта							
Обозначение характерных точек границ	Существующие координаты, м		Измененные (уточненные) координаты, м		Метод определения координат характерной точки	Средняя квадратическая погрешность положения характерной точки (Mt), м	Описание обозначения точки на местности (при наличии)
	X	Y	X	Y			
1	2	3	4	5	6	7	8
-	-	-	-	-	-	-	-
3.Сведения о характерных точках части (частей) границы объекта							
Часть №							
-	-	-	-	-	-	-	-

Раздел 4

План границ объекта

Используемые условные знаки и обозначения:

	границы территориальной зоны
• 1	характерная точка границ территориальной зоны

Масштаб 1:2000

Заместитель руководителя БУВО «Нормативно-проектный центр»

Подпись _____ А.В. Ромашов Дата « 05 » ноября 2020 г.

Место для оттиска печати (при наличии) лица, составившего описание местоположения границ объекта

ОПИСАНИЕ МЕСТОПОЛОЖЕНИЯ ГРАНИЦ

Зона улиц, дорог, инженерной и транспортной инфраструктуры - ИТ1

(наименование объекта, местоположение границ которого описано (далее - объект)

Раздел 1

Сведения об объекте		
№ п/п	Характеристики объекта	Описание характеристик
1	2	3
1	Местоположение объекта	Воронежская область, Новохопёрский муниципальный район, Центральское сельское поселение, посёлок Камышановский
2	Площадь объекта ± величина погрешности определения площади (Р ± Дельта Р)	9085+/-334 м²
3	Иные характеристики объекта	-

Раздел 2

Сведения о местоположении границ объекта					
1. Система координат: МСК - 36, зона 2					
2. Сведения о характерных точках границ объекта					
Обозначение характерных точек границ	Координаты, м		Метод определения координат характерной точки	Средняя квадратическая погрешность положения характерной точки (Mt), м	Описание обозначения точки на местности (при наличии)
	X	Y			
1	2	3	4	5	6
1	432256.87	2242903.80	Аналитический	0.10	-
2	432270.32	2242917.31	Аналитический	0.10	-
3	432264.69	2242921.39	Аналитический	0.10	-
4	432256.05	2242929.05	Аналитический	0.10	-
5	432246.42	2242937.49	Аналитический	0.10	-
6	432217.37	2242957.69	Аналитический	0.10	-
7	432193.48	2242975.57	Аналитический	0.10	-
8	432176.31	2242988.74	Аналитический	0.10	-
9	432165.15	2242998.44	Аналитический	0.10	-
10	432152.52	2243010.17	Аналитический	0.10	-
11	432144.97	2243017.18	Аналитический	0.10	-
12	432143.66	2243021.39	Аналитический	0.10	-
13	432147.52	2243027.66	Аналитический	0.10	-
14	432143.62	2243036.23	Аналитический	0.10	-
15	432136.99	2243033.78	Аналитический	0.10	-
16	432131.68	2243034.42	Аналитический	0.10	-
17	432125.06	2243040.34	Аналитический	0.10	-
18	432114.86	2243053.43	Аналитический	0.10	-
19	432075.40	2243102.57	Аналитический	0.10	-
20	432060.21	2243122.63	Аналитический	0.10	-
21	432046.96	2243143.55	Аналитический	0.10	-
22	432038.59	2243164.36	Аналитический	0.10	-
23	432030.57	2243199.34	Аналитический	0.10	-
24	432017.67	2243269.42	Аналитический	0.10	-
25	432000.93	2243352.05	Аналитический	0.10	-
26	431986.99	2243349.38	Аналитический	0.10	-
27	431998.11	2243291.22	Аналитический	0.10	-
28	431997.98	2243289.19	Аналитический	0.10	-
29	431994.19	2243287.63	Аналитический	0.10	-
30	431993.16	2243282.87	Аналитический	0.10	-
31	431999.67	2243280.52	Аналитический	0.10	-
32	432001.37	2243276.13	Аналитический	0.10	-
33	432002.96	2243268.67	Аналитический	0.10	-
34	432011.04	2243220.96	Аналитический	0.10	-
35	432017.84	2243184.23	Аналитический	0.10	-

1	2	3	4	5	6
36	432022.50	2243161.13	Аналитический	0.10	-
37	432030.55	2243140.04	Аналитический	0.10	-
38	432040.87	2243121.84	Аналитический	0.10	-
39	432055.61	2243100.61	Аналитический	0.10	-
40	432095.64	2243050.26	Аналитический	0.10	-
41	432111.67	2243031.33	Аналитический	0.10	-
42	432130.29	2243010.71	Аналитический	0.10	-
43	432137.19	2243002.79	Аналитический	0.10	-
44	432138.87	2242998.79	Аналитический	0.10	-
45	432137.59	2242997.12	Аналитический	0.10	-
46	432134.46	2242995.87	Аналитический	0.10	-
47	432136.17	2242980.33	Аналитический	0.10	-
48	432140.86	2242979.64	Аналитический	0.10	-
49	432159.85	2242976.90	Аналитический	0.10	-
50	432173.57	2242970.38	Аналитический	0.10	-
51	432206.85	2242946.23	Аналитический	0.10	-
52	432242.76	2242919.63	Аналитический	0.10	-
53	432254.36	2242907.31	Аналитический	0.10	-
1	432256.87	2242903.80	Аналитический	0.10	-

3. Сведения о характерных точках части (частей) границы объекта

Обозначение характерных точек части границы	Координаты, м		Метод определения координат характерной точки	Средняя квадратическая погрешность положения характерной точки (Mt), м	Описание обозначения точки на местности (при наличии)
	X	Y			
1	2	3	4	5	6
Часть №					
-	-	-	-	-	-

Раздел 3

Сведения о местоположении измененных (уточненных) границ объекта							
1. Система координат: -							
2. Сведения о характерных точках границ объекта							
Обозначение характерных точек границ	Существующие координаты, м		Измененные (уточненные) координаты, м		Метод определения координат характерной точки	Средняя квадратическая погрешность положения характерной точки (Mt), м	Описание обозначения точки на местности (при наличии)
	X	Y	X	Y			
1	2	3	4	5	6	7	8
-	-	-	-	-	-	-	-
3.Сведения о характерных точках части (частей) границы объекта							
Часть №							
-	-	-	-	-	-	-	-

Раздел 4

План границ объекта

Используемые условные знаки и обозначения:

границы территориальной зоны

• 1 характерная точка границ территориальной зоны

Масштаб 1:2000

Заместитель руководителя БУВО «Нормативно-проектный центр»

Подпись _____ А.В. Ромашов Дата « 05 » ноября 2020 г.

Место для оттиска печати (при наличии) лица, составившего описание местоположения границ объекта

ОПИСАНИЕ МЕСТОПОЛОЖЕНИЯ ГРАНИЦ

Зона сельскохозяйственного использования в границах населенных пунктов - СХ1

(наименование объекта, местоположение границ которого описано
(далее - объект)

Раздел 1

Сведения об объекте		
№ п/п	Характеристики объекта	Описание характеристик
1	2	3
1	Местоположение объекта	Воронежская область, Новохопёрский муниципальный район, Центральское сельское поселение, посёлок Камышановский
2	Площадь объекта ± величина погрешности определения площади (Р ± Дельта Р)	110379+/-1163 м²
3	Иные характеристики объекта	-

Раздел 2

Сведения о местоположении границ объекта					
1. Система координат: МСК - 36, зона 2					
2. Сведения о характерных точках границ объекта					
Обозначение характерных точек границ	Координаты, м		Метод определения координат характерной точки	Средняя квадратическая погрешность положения характерной точки (Mt), м	Описание обозначения точки на местности (при наличии)
	X	Y			
1	2	3	4	5	6
1	432707.20	2243274.40	Картометрический	1.00	-
2	432700.70	2243297.40	Картометрический	1.00	-
3	432685.40	2243350.60	Картометрический	1.00	-
4	432674.70	2243387.89	Картометрический	1.00	-
5	432668.50	2243409.70	Картометрический	1.00	-
6	432666.10	2243417.89	Картометрический	1.00	-
7	432657.60	2243447.80	Картометрический	1.00	-
8	432652.80	2243464.50	Картометрический	1.00	-
9	432641.40	2243469.90	Картометрический	1.00	-
10	432632.20	2243481.10	Картометрический	1.00	-
11	432630.70	2243485.39	Картометрический	1.00	-
12	432625.40	2243483.59	Картометрический	1.00	-
13	432622.80	2243479.50	Картометрический	1.00	-
14	432617.40	2243478.60	Картометрический	1.00	-
15	432609.20	2243472.70	Картометрический	1.00	-
16	432606.00	2243468.89	Картометрический	1.00	-
17	432599.20	2243464.09	Картометрический	1.00	-
18	432596.20	2243463.19	Картометрический	1.00	-
19	432593.20	2243463.19	Картометрический	1.00	-
20	432588.60	2243464.80	Картометрический	1.00	-
21	432581.90	2243469.30	Картометрический	1.00	-
22	432579.90	2243468.80	Картометрический	1.00	-
23	432573.50	2243465.80	Картометрический	1.00	-
24	432563.80	2243461.30	Картометрический	1.00	-
25	432560.00	2243460.49	Картометрический	1.00	-
26	432545.70	2243459.70	Картометрический	1.00	-
27	432538.90	2243483.80	Картометрический	1.00	-
28	432492.35	2243446.04	Картометрический	1.00	-
29	432474.72	2243407.94	Картометрический	1.00	-
30	432440.95	2243354.35	Картометрический	1.00	-
31	432420.30	2243324.54	Картометрический	1.00	-
32	432383.09	2243313.55	Картометрический	1.00	-
33	432309.04	2243282.54	Картометрический	1.00	-
34	432277.48	2243261.38	Картометрический	1.00	-
35	432106.06	2243206.85	Картометрический	1.00	-

1	2	3	4	5	6
36	432035.40	2243178.76	Картометрический	1.00	-
37	432038.59	2243164.36	Аналитический	0.10	-
38	432046.96	2243143.55	Аналитический	0.10	-
39	432060.21	2243122.63	Аналитический	0.10	-
40	432075.40	2243102.57	Аналитический	0.10	-
41	432114.86	2243053.43	Аналитический	0.10	-
42	432125.06	2243040.34	Аналитический	0.10	-
43	432131.68	2243034.42	Аналитический	0.10	-
44	432136.99	2243033.78	Аналитический	0.10	-
45	432143.62	2243036.23	Аналитический	0.10	-
46	432210.78	2243079.54	Картометрический	1.00	-
47	432270.16	2243108.28	Картометрический	1.00	-
48	432325.05	2243125.70	Картометрический	1.00	-
49	432431.01	2243191.45	Картометрический	1.00	-
50	432486.63	2243217.16	Картометрический	1.00	-
51	432568.57	2243242.16	Картометрический	1.00	-
52	432682.10	2243272.47	Картометрический	1.00	-
1	432707.20	2243274.40	Картометрический	1.00	-

3. Сведения о характерных точках части (частей) границы объекта

Обозначение характерных точек части границы	Координаты, м		Метод определения координат характерной точки	Средняя квадратическая погрешность положения характерной точки (Mt), м	Описание обозначения точки на местности (при наличии)
	X	Y			
1	2	3	4	5	6
Часть №					
-	-	-	-	-	-

Раздел 3

Сведения о местоположении измененных (уточненных) границ объекта							
1. Система координат: -							
2. Сведения о характерных точках границ объекта							
Обозначение характерных точек границ	Существующие координаты, м		Измененные (уточненные) координаты, м		Метод определения координат характерной точки	Средняя квадратическая погрешность положения характерной точки (Mt), м	Описание обозначения точки на местности (при наличии)
	X	Y	X	Y			
1	2	3	4	5	6	7	8
-	-	-	-	-	-	-	-
3.Сведения о характерных точках части (частей) границы объекта							
Часть №							
-	-	-	-	-	-	-	-

Раздел 4

План границ объекта

Используемые условные знаки и обозначения:

границы территориальной зоны

1 характерная точка границ территориальной зоны

Масштаб 1:5000

Заместитель руководителя БУВО «Нормативно-проектный центр»

Подпись _____ А.В. Ромашов Дата « 05 » ноября 2020 г.

Место для оттиска печати (при наличии) лица, составившего описание местоположения границ объекта

Приложение №4
к правилам землепользования и застройки
Центральского сельского поселения
Новохопёрского муниципального района
Воронежской области

СВЕДЕНИЯ О ГРАНИЦАХ ТЕРРИТОРИАЛЬНЫХ ЗОН, СОДЕРЖАЩИЕ ГРАФИЧЕСКОЕ ОПИСАНИЕ МЕСТОПОЛОЖЕНИЯ ГРАНИЦ ТЕРРИТОРИАЛЬНЫХ ЗОН, ПЕРЕЧЕНЬ КООРДИНАТ ХАРАКТЕРНЫХ ТОЧЕК ГРАНИЦ ТЕРРИТОРИАЛЬНЫХ ЗОН, РАСПОЛОЖЕННЫХ ЗА ГРАНИЦАМИ НАСЕЛЕННЫХ ПУНКТОВ НА ТЕРРИТОРИИ ЦЕНТРАЛЬСКОГО СЕЛЬСКОГО ПОСЕЛЕНИЯ

ОПИСАНИЕ МЕСТОПОЛОЖЕНИЯ ГРАНИЦ

Зона улиц, дорог, инженерной и транспортной инфраструктуры - ИТ1

(наименование объекта, местоположение границ которого описано (далее - объект)

Раздел 1

Сведения об объекте		
№ п/п	Характеристики объекта	Описание характеристик
1	2	3
1	Местоположение объекта	Воронежская область, Новохопёрский муниципальный район, Центральское сельское поселение
2	Площадь объекта ± величина погрешности определения площади (Р ± Дельта Р)	416914+/-11300 м²
3	Иные характеристики объекта	-

Раздел 2

Сведения о местоположении границ объекта					
1. Система координат: МСК - 36, зона 2					
2. Сведения о характерных точках границ объекта					
Обозначение характерных точек границ	Координаты, м		Метод определения координат характерной точки	Средняя квадратическая погрешность положения характерной точки (Mt), м	Описание обозначения точки на местности (при наличии)
	X	Y			
1	2	3	4	5	6
1	438304.80	2242986.10	Аналитический	0.20	-
2	438246.50	2243225.80	Аналитический	0.20	-
3	438208.60	2243367.40	Аналитический	0.20	-
4	438168.90	2243537.40	Аналитический	0.20	-
5	438154.70	2243601.80	Аналитический	0.20	-
6	438167.80	2243537.23	Аналитический	0.30	-
7	438185.02	2243461.46	Аналитический	0.30	-
8	438193.94	2243421.44	Аналитический	0.30	-
9	438211.89	2243340.32	Аналитический	0.30	-
10	438221.06	2243300.31	Аналитический	0.30	-
11	438231.04	2243257.41	Аналитический	0.30	-
12	438242.09	2243213.19	Аналитический	0.30	-
13	438259.07	2243145.00	Аналитический	0.30	-
14	438282.10	2243052.43	Аналитический	0.30	-
15	438299.58	2242984.00	Аналитический	0.30	-
1	438304.80	2242986.10	Аналитический	0.20	-
16	437971.44	2244336.78	Аналитический	0.30	-
17	437802.29	2244997.65	Аналитический	0.20	-
18	437787.54	2245052.68	Аналитический	0.20	-
19	437766.60	2245028.22	Аналитический	0.30	-
20	437749.15	2245006.74	Аналитический	0.30	-
21	437735.85	2244994.42	Аналитический	0.30	-
22	437698.67	2244965.25	Аналитический	0.30	-
23	437669.41	2244945.58	Аналитический	0.30	-
24	437636.90	2244928.88	Аналитический	0.30	-
25	437586.76	2244906.30	Аналитический	0.30	-
26	437421.78	2244848.92	Аналитический	0.30	-
27	437238.73	2244784.44	Аналитический	0.30	-
28	437085.21	2244730.19	Аналитический	0.30	-
29	436867.30	2244654.26	Аналитический	0.30	-
30	436742.59	2244610.81	Аналитический	0.30	-
31	436601.35	2244561.74	Аналитический	0.30	-
32	436469.16	2244512.59	Аналитический	0.30	-
33	436320.00	2244457.14	Аналитический	0.30	-
34	436189.67	2244408.11	Аналитический	0.30	-

1	2	3	4	5	6
35	436032.27	2244348.90	Аналитический	0.30	-
36	435891.75	2244296.03	Аналитический	0.30	-
37	435859.32	2244284.37	Аналитический	0.30	-
38	435832.18	2244277.78	Аналитический	0.30	-
39	435733.09	2244251.89	Аналитический	0.30	-
40	435635.88	2244226.49	Аналитический	0.30	-
41	435565.92	2244207.97	Аналитический	0.30	-
42	435504.51	2244192.11	Аналитический	0.30	-
43	435462.08	2244180.88	Аналитический	0.30	-
44	435438.51	2244173.60	Аналитический	0.30	-
45	435422.09	2244168.04	Аналитический	0.30	-
46	435415.04	2244165.51	Аналитический	0.30	-
47	435399.22	2244157.99	Аналитический	0.30	-
48	435365.56	2244140.80	Аналитический	0.30	-
49	435165.06	2244033.02	Аналитический	0.30	-
50	434933.82	2243911.17	Аналитический	0.30	-
51	434818.61	2243850.67	Аналитический	0.30	-
52	434705.04	2243790.30	Аналитический	0.30	-
53	434588.17	2243728.18	Аналитический	0.30	-
54	434467.23	2243664.10	Аналитический	0.30	-
55	434311.39	2243581.52	Аналитический	0.30	-
56	434265.00	2243556.99	Аналитический	0.30	-
57	434136.20	2243488.99	Аналитический	0.30	-
58	434077.89	2243458.17	Аналитический	0.30	-
59	434054.30	2243447.07	Аналитический	0.30	-
60	434022.58	2243434.62	Аналитический	0.30	-
61	433969.62	2243421.34	Аналитический	0.30	-
62	433869.05	2243401.03	Аналитический	0.30	-
63	433865.98	2243401.18	Аналитический	0.30	-
64	433863.36	2243404.15	Аналитический	0.30	-
65	433849.50	2243402.17	Аналитический	0.30	-
66	433847.74	2243398.19	Аналитический	0.30	-
67	433845.68	2243396.76	Аналитический	0.30	-
68	433765.75	2243380.43	Аналитический	0.30	-
69	433710.63	2243369.42	Аналитический	0.30	-
70	433522.87	2243332.19	Аналитический	0.30	-
71	433403.23	2243308.02	Аналитический	0.30	-
72	433257.22	2243280.47	Аналитический	0.30	-
73	433122.81	2243254.11	Аналитический	0.30	-
74	432998.62	2243229.75	Аналитический	0.30	-
75	432995.51	2243230.41	Аналитический	0.30	-
76	432993.32	2243233.68	Аналитический	0.30	-
77	432980.38	2243231.38	Аналитический	0.30	-
78	432979.89	2243227.30	Аналитический	0.30	-
79	432977.57	2243225.62	Аналитический	0.30	-
80	432868.80	2243203.42	Аналитический	0.30	-
81	432833.13	2243196.14	Аналитический	0.30	-
82	432797.48	2243189.00	Аналитический	0.30	-

1	2	3	4	5	6
83	432793.20	2243189.13	Аналитический	0.30	-
84	432790.55	2243191.67	Аналитический	0.30	-
85	432777.32	2243188.76	Аналитический	0.30	-
86	432775.25	2243184.38	Аналитический	0.30	-
87	432772.25	2243182.54	Аналитический	0.30	-
88	432762.24	2243179.98	Аналитический	0.30	-
89	432735.52	2243173.14	Аналитический	0.30	-
90	432729.45	2243171.58	Аналитический	0.30	-
91	432701.48	2243162.22	Аналитический	0.30	-
92	432672.06	2243150.84	Аналитический	0.30	-
93	432590.11	2243112.96	Аналитический	0.30	-
94	432430.77	2243037.15	Аналитический	0.30	-
95	432412.84	2243027.86	Аналитический	0.30	-
96	432385.34	2243012.97	Аналитический	0.30	-
97	432366.06	2243001.09	Аналитический	0.30	-
98	432350.08	2242989.75	Аналитический	0.30	-
99	432331.42	2242974.90	Аналитический	0.30	-
100	432312.72	2242957.83	Аналитический	0.30	-
101	432280.10	2242922.96	Аналитический	0.30	-
102	432275.22	2242917.30	Аналитический	0.30	-
103	432273.09	2242916.41	Аналитический	0.30	-
104	432270.32	2242917.31	Аналитический	0.10	-
105	432256.87	2242903.80	Аналитический	0.10	-
106	432257.62	2242898.67	Аналитический	0.30	-
107	432255.70	2242895.66	Аналитический	0.10	-
108	432190.37	2242812.41	Аналитический	0.10	-
109	432189.08	2242812.83	Аналитический	0.30	-
110	432184.92	2242807.70	Аналитический	0.30	-
111	432148.59	2242763.40	Аналитический	0.30	-
112	432088.19	2242691.76	Аналитический	0.30	-
113	432023.81	2242617.55	Аналитический	0.30	-
114	431928.77	2242510.13	Аналитический	0.30	-
115	431871.14	2242444.75	Аналитический	0.30	-
116	431860.51	2242432.09	Аналитический	0.30	-
117	431817.67	2242383.00	Аналитический	0.30	-
118	431815.43	2242381.73	Аналитический	0.30	-
119	431811.94	2242383.05	Аналитический	0.30	-
120	431801.34	2242371.45	Аналитический	0.30	-
121	431802.45	2242366.99	Аналитический	0.30	-
122	431801.12	2242363.44	Аналитический	0.30	-
123	431750.43	2242303.04	Аналитический	0.30	-
124	431703.07	2242247.10	Аналитический	0.30	-
125	431628.41	2242159.37	Аналитический	0.30	-
126	431536.81	2242052.95	Аналитический	0.30	-
127	431464.57	2241969.37	Аналитический	0.30	-
128	431408.39	2241904.49	Аналитический	0.30	-
129	431373.90	2241865.27	Аналитический	0.30	-
130	431356.46	2241845.99	Аналитический	0.30	-

1	2	3	4	5	6
131	431334.46	2241826.58	Аналитический	0.30	-
132	431296.99	2241798.79	Аналитический	0.30	-
133	431281.06	2241791.05	Аналитический	0.30	-
134	431260.20	2241783.08	Аналитический	0.30	-
135	431243.27	2241778.66	Аналитический	0.30	-
136	431216.06	2241772.68	Аналитический	0.30	-
137	431033.03	2241740.57	Аналитический	0.30	-
138	430910.15	2241719.04	Аналитический	0.30	-
139	430803.06	2241700.11	Аналитический	0.30	-
140	430748.05	2241689.91	Аналитический	0.10	-
141	430703.20	2241681.60	Аналитический	0.10	-
142	430634.27	2241669.24	Аналитический	0.10	-
143	430616.84	2241664.86	Аналитический	0.10	-
144	430602.60	2241663.21	Аналитический	0.10	-
145	430596.97	2241664.97	Картометрический	5.00	-
146	430583.75	2241642.99	Аналитический	0.10	-
147	430587.30	2241635.48	Аналитический	0.10	-
148	430587.37	2241631.82	Аналитический	0.10	-
149	430584.64	2241629.16	Аналитический	0.10	-
150	430600.19	2241606.86	Картометрический	5.00	-
151	430602.66	2241604.37	Аналитический	0.10	-
152	430605.36	2241597.76	Аналитический	0.30	-
153	430610.71	2241594.88	Аналитический	0.30	-
154	430618.85	2241546.83	Аналитический	0.30	-
155	430639.70	2241415.12	Аналитический	0.30	-
156	430663.97	2241251.33	Аналитический	0.30	-
157	430663.57	2241248.49	Аналитический	0.30	-
158	430660.44	2241246.74	Аналитический	0.30	-
159	430662.27	2241230.59	Аналитический	0.30	-
160	430665.60	2241230.18	Аналитический	0.30	-
161	430666.54	2241227.91	Аналитический	0.30	-
162	430685.56	2241085.90	Аналитический	0.30	-
163	430710.70	2240912.29	Аналитический	0.30	-
164	430715.44	2240879.49	Аналитический	0.30	-
165	430752.58	2240627.60	Аналитический	0.30	-
166	430775.85	2240475.98	Аналитический	0.30	-
167	430784.53	2240422.09	Аналитический	0.30	-
168	430797.14	2240356.97	Аналитический	0.30	-
169	430811.05	2240295.07	Аналитический	0.30	-
170	430849.67	2240114.64	Аналитический	0.30	-
171	430886.07	2239944.22	Аналитический	0.30	-
172	430935.37	2239711.51	Аналитический	0.30	-
173	430946.40	2239659.66	Аналитический	0.30	-
174	430953.71	2239622.23	Аналитический	0.30	-
175	430958.04	2239578.56	Аналитический	0.30	-
176	430956.92	2239543.09	Аналитический	0.30	-
177	430952.48	2239515.83	Аналитический	0.30	-
178	430942.75	2239480.19	Аналитический	0.30	-

1	2	3	4	5	6
179	430925.03	2239439.45	Аналитический	0.30	-
180	430907.51	2239409.68	Аналитический	0.30	-
181	430876.54	2239365.96	Аналитический	0.30	-
182	430845.88	2239330.79	Аналитический	0.30	-
183	430827.87	2239313.87	Аналитический	0.30	-
184	430801.05	2239292.66	Аналитический	0.30	-
185	430782.41	2239280.48	Аналитический	0.20	-
186	430830.39	2239290.69	Аналитический	0.20	-
187	430840.68	2239298.86	Аналитический	0.30	-
188	430859.30	2239315.99	Аналитический	0.30	-
189	430890.35	2239351.86	Аналитический	0.30	-
190	430924.72	2239400.37	Аналитический	0.30	-
191	430942.64	2239431.38	Аналитический	0.30	-
192	430960.44	2239471.63	Аналитический	0.30	-
193	430971.69	2239511.17	Аналитический	0.30	-
194	430976.26	2239543.76	Аналитический	0.30	-
195	430977.36	2239579.12	Аналитический	0.30	-
196	430973.24	2239623.54	Аналитический	0.30	-
197	430965.56	2239661.31	Аналитический	0.30	-
198	430954.30	2239713.86	Аналитический	0.30	-
199	430904.62	2239947.06	Аналитический	0.30	-
200	430868.50	2240117.74	Аналитический	0.30	-
201	430829.77	2240298.39	Аналитический	0.30	-
202	430816.12	2240360.02	Аналитический	0.30	-
203	430803.39	2240425.45	Аналитический	0.30	-
204	430794.32	2240479.45	Аналитический	0.30	-
205	430772.02	2240623.91	Аналитический	0.30	-
206	430772.24	2240627.57	Аналитический	0.30	-
207	430774.89	2240630.86	Аналитический	0.30	-
208	430772.24	2240646.90	Аналитический	0.30	-
209	430768.82	2240649.96	Аналитический	0.30	-
210	430767.45	2240653.52	Аналитический	0.30	-
211	430733.79	2240881.60	Аналитический	0.30	-
212	430703.92	2241088.08	Аналитический	0.30	-
213	430684.29	2241234.45	Аналитический	0.30	-
214	430658.54	2241412.96	Аналитический	0.30	-
215	430637.82	2241542.52	Аналитический	0.30	-
216	430626.68	2241613.74	Аналитический	0.30	-
217	430624.51	2241627.61	Аналитический	0.30	-
218	430624.11	2241630.10	Аналитический	0.30	-
219	430626.20	2241639.67	Аналитический	0.30	-
220	430631.16	2241647.62	Аналитический	0.30	-
221	430640.93	2241650.45	Аналитический	0.30	-
222	430707.08	2241663.66	Аналитический	0.30	-
223	430810.50	2241681.69	Аналитический	0.30	-
224	430917.16	2241700.31	Аналитический	0.30	-
225	431040.39	2241722.04	Аналитический	0.30	-
226	431225.25	2241754.44	Аналитический	0.30	-

1	2	3	4	5	6
227	431251.31	2241760.22	Аналитический	0.30	-
228	431269.54	2241765.11	Аналитический	0.30	-
229	431291.77	2241772.24	Аналитический	0.30	-
230	431311.09	2241782.59	Аналитический	0.30	-
231	431350.98	2241812.60	Аналитический	0.30	-
232	431369.36	2241830.66	Аналитический	0.30	-
233	431387.68	2241850.91	Аналитический	0.30	-
234	431422.58	2241890.64	Аналитический	0.30	-
235	431479.02	2241956.14	Аналитический	0.30	-
236	431551.06	2242039.65	Аналитический	0.30	-
237	431642.67	2242146.25	Аналитический	0.30	-
238	431717.11	2242233.99	Аналитический	0.30	-
239	431764.25	2242289.78	Аналитический	0.30	-
240	431813.42	2242347.35	Аналитический	0.30	-
241	431816.28	2242348.59	Аналитический	0.30	-
242	431821.26	2242346.83	Аналитический	0.30	-
243	431830.94	2242359.46	Аналитический	0.30	-
244	431829.18	2242363.63	Аналитический	0.30	-
245	431830.46	2242367.60	Аналитический	0.30	-
246	431875.96	2242420.10	Аналитический	0.30	-
247	431887.01	2242432.59	Аналитический	0.30	-
248	431944.26	2242498.05	Аналитический	0.30	-
249	432041.43	2242610.55	Аналитический	0.30	-
250	432106.34	2242685.16	Аналитический	0.30	-
251	432166.57	2242756.72	Аналитический	0.30	-
252	432205.84	2242804.88	Аналитический	0.30	-
253	432250.33	2242859.82	Аналитический	0.30	-
254	432270.87	2242884.58	Аналитический	0.30	-
255	432273.62	2242885.19	Аналитический	0.30	-
256	432278.29	2242882.93	Аналитический	0.30	-
257	432289.67	2242895.04	Аналитический	0.30	-
258	432286.97	2242899.78	Аналитический	0.30	-
259	432287.45	2242903.54	Аналитический	0.30	-
260	432292.66	2242909.37	Аналитический	0.30	-
261	432294.97	2242908.75	Аналитический	0.30	-
262	432297.87	2242912.37	Аналитический	0.30	-
263	432296.97	2242914.16	Аналитический	0.30	-
264	432298.44	2242915.80	Аналитический	0.30	-
265	432323.48	2242942.80	Аналитический	0.30	-
266	432342.20	2242959.99	Аналитический	0.30	-
267	432360.39	2242974.58	Аналитический	0.30	-
268	432395.34	2242997.59	Аналитический	0.30	-
269	432418.85	2243010.29	Аналитический	0.30	-
270	432594.57	2243094.78	Аналитический	0.30	-
271	432676.56	2243132.60	Аналитический	0.30	-
272	432704.98	2243143.90	Аналитический	0.30	-
273	432733.25	2243153.25	Аналитический	0.30	-
274	432761.46	2243160.55	Аналитический	0.30	-

1	2	3	4	5	6
275	432765.62	2243161.56	Аналитический	0.30	-
276	432782.55	2243165.37	Аналитический	0.30	-
277	432835.21	2243176.56	Аналитический	0.30	-
278	432871.65	2243183.96	Аналитический	0.30	-
279	432987.96	2243205.43	Аналитический	0.30	-
280	433124.42	2243232.10	Аналитический	0.30	-
281	433260.54	2243258.70	Аналитический	0.30	-
282	433405.26	2243286.42	Аналитический	0.30	-
283	433526.04	2243310.45	Аналитический	0.30	-
284	433716.51	2243348.35	Аналитический	0.30	-
285	433769.15	2243358.69	Аналитический	0.30	-
286	433854.90	2243376.34	Аналитический	0.30	-
287	433972.75	2243400.20	Аналитический	0.30	-
288	434028.48	2243414.61	Аналитический	0.30	-
289	434062.02	2243427.14	Аналитический	0.30	-
290	434085.03	2243438.29	Аналитический	0.30	-
291	434138.82	2243466.54	Аналитический	0.30	-
292	434143.03	2243467.39	Аналитический	0.30	-
293	434147.11	2243465.45	Аналитический	0.30	-
294	434149.61	2243461.33	Аналитический	0.30	-
295	434163.01	2243468.87	Аналитический	0.30	-
296	434160.65	2243474.12	Аналитический	0.30	-
297	434161.72	2243478.16	Аналитический	0.30	-
298	434164.98	2243480.69	Аналитический	0.30	-
299	434272.93	2243538.63	Аналитический	0.30	-
300	434319.87	2243563.43	Аналитический	0.30	-
301	434475.53	2243646.06	Аналитический	0.30	-
302	434596.94	2243710.23	Аналитический	0.30	-
303	434711.85	2243770.97	Аналитический	0.30	-
304	434823.41	2243829.84	Аналитический	0.30	-
305	434941.98	2243892.28	Аналитический	0.30	-
306	435172.58	2244013.97	Аналитический	0.30	-
307	435374.74	2244122.62	Аналитический	0.30	-
308	435408.42	2244139.31	Аналитический	0.30	-
309	435432.46	2244149.56	Аналитический	0.30	-
310	435447.79	2244155.27	Аналитический	0.30	-
311	435470.07	2244162.18	Аналитический	0.30	-
312	435512.27	2244173.99	Аналитический	0.30	-
313	435572.14	2244188.96	Аналитический	0.30	-
314	435574.45	2244187.99	Аналитический	0.30	-
315	435575.54	2244181.14	Аналитический	0.30	-
316	435589.09	2244183.24	Аналитический	0.30	-
317	435588.89	2244189.38	Аналитический	0.30	-
318	435590.21	2244192.89	Аналитический	0.30	-
319	435594.72	2244194.61	Аналитический	0.30	-
320	435639.57	2244206.13	Аналитический	0.30	-
321	435737.04	2244231.17	Аналитический	0.30	-
322	435835.69	2244257.23	Аналитический	0.30	-

1	2	3	4	5	6
323	435865.87	2244265.84	Аналитический	0.30	-
324	435897.66	2244277.25	Аналитический	0.30	-
325	436038.38	2244330.21	Аналитический	0.30	-
326	436196.97	2244389.89	Аналитический	0.30	-
327	436326.84	2244438.79	Аналитический	0.30	-
328	436475.19	2244493.86	Аналитический	0.30	-
329	436608.59	2244543.38	Аналитический	0.30	-
330	436749.18	2244591.87	Аналитический	0.30	-
331	436873.80	2244635.43	Аналитический	0.30	-
332	437092.27	2244711.80	Аналитический	0.30	-
333	437246.30	2244766.17	Аналитический	0.30	-
334	437427.97	2244830.27	Аналитический	0.30	-
335	437593.41	2244887.65	Аналитический	0.30	-
336	437644.20	2244910.28	Аналитический	0.30	-
337	437682.46	2244930.06	Аналитический	0.30	-
338	437712.75	2244950.38	Аналитический	0.30	-
339	437746.45	2244974.80	Аналитический	0.30	-
340	437761.26	2244983.18	Аналитический	0.30	-
341	437774.48	2244984.69	Аналитический	0.30	-
342	437782.79	2244978.21	Аналитический	0.30	-
343	437795.30	2244943.62	Аналитический	0.30	-
344	437810.11	2244897.31	Аналитический	0.30	-
345	437824.44	2244846.45	Аналитический	0.30	-
346	437836.95	2244803.11	Аналитический	0.30	-
347	437850.03	2244757.36	Аналитический	0.30	-
348	437864.29	2244708.27	Аналитический	0.30	-
349	437878.73	2244658.84	Аналитический	0.30	-
350	437907.39	2244559.11	Аналитический	0.30	-
351	437921.78	2244509.10	Аналитический	0.30	-
352	437950.28	2244410.21	Аналитический	0.30	-
353	437964.16	2244360.58	Аналитический	0.30	-
16	437971.44	2244336.78	Аналитический	0.30	-
354	430092.71	2242691.31	Картометрический	5.00	-
355	430092.89	2242695.91	Аналитический	0.50	-
356	430082.96	2242699.45	Аналитический	0.50	-
357	430081.91	2242701.69	Аналитический	0.50	-
358	430081.01	2242707.07	Аналитический	0.50	-
359	430078.81	2242720.22	Аналитический	0.50	-
360	430074.88	2242747.06	Аналитический	0.50	-
361	430060.66	2242833.04	Аналитический	0.50	-
362	430040.49	2242948.81	Аналитический	0.50	-
363	430018.62	2243067.81	Аналитический	0.50	-
364	429996.22	2243186.67	Аналитический	0.50	-
365	429973.60	2243304.88	Аналитический	0.50	-
366	429950.96	2243426.33	Аналитический	0.50	-
367	429928.52	2243544.24	Аналитический	0.50	-
368	429907.66	2243654.10	Аналитический	0.50	-

1	2	3	4	5	6
369	429890.95	2243743.67	Аналитический	0.50	-
370	429866.22	2243870.65	Аналитический	0.50	-
371	429858.39	2243909.20	Аналитический	0.50	-
372	429830.13	2244055.50	Аналитический	0.50	-
373	429813.66	2244142.57	Аналитический	0.50	-
374	429797.86	2244228.07	Аналитический	0.50	-
375	429782.55	2244316.22	Аналитический	0.50	-
376	429781.34	2244326.30	Аналитический	0.50	-
377	429780.89	2244333.76	Аналитический	0.50	-
378	429781.34	2244337.49	Аналитический	0.50	-
379	429782.12	2244341.63	Аналитический	0.50	-
380	429783.37	2244344.93	Аналитический	0.50	-
381	429784.90	2244346.46	Аналитический	0.50	-
382	429786.64	2244346.94	Аналитический	0.50	-
383	429793.38	2244347.95	Аналитический	0.50	-
384	429802.88	2244348.52	Аналитический	0.50	-
385	429802.08	2244366.93	Аналитический	0.50	-
386	429789.03	2244366.42	Аналитический	0.50	-
387	429787.56	2244366.75	Аналитический	0.50	-
388	429787.23	2244368.48	Аналитический	0.50	-
389	429787.48	2244378.31	Аналитический	0.50	-
390	429771.52	2244381.76	Аналитический	0.50	-
391	429769.55	2244377.08	Аналитический	0.30	-
392	429767.91	2244374.69	Аналитический	0.30	-
393	429764.86	2244371.70	Аналитический	0.30	-
394	429761.30	2244370.10	Аналитический	0.30	-
395	429757.96	2244368.57	Аналитический	0.30	-
396	429754.66	2244367.76	Аналитический	0.30	-
397	429739.62	2244366.74	Аналитический	0.30	-
398	429268.89	2244279.27	Аналитический	0.30	-
399	428738.85	2244178.45	Аналитический	0.30	-
400	428737.52	2244179.22	Аналитический	0.30	-
401	428736.90	2244180.21	Аналитический	0.30	-
402	428733.30	2244189.53	Аналитический	0.30	-
403	428716.17	2244185.50	Аналитический	0.30	-
404	428718.06	2244174.85	Аналитический	0.30	-
405	428717.24	2244174.02	Аналитический	0.30	-
406	428715.34	2244173.48	Аналитический	0.30	-
407	428701.22	2244170.89	Аналитический	0.30	-
408	428699.73	2244166.84	Аналитический	0.50	-
409	428699.53	2244166.91	Аналитический	0.50	-
410	428700.98	2244170.84	Аналитический	0.30	-
411	427883.95	2244020.81	Аналитический	0.30	-
412	427821.47	2244009.58	Аналитический	0.30	-
413	427395.87	2243933.04	Аналитический	0.50	-
414	427393.58	2243932.73	Аналитический	0.50	-
415	427392.15	2243933.12	Аналитический	0.50	-
416	427391.42	2243933.86	Аналитический	0.50	-

1	2	3	4	5	6
417	427387.80	2243942.04	Аналитический	0.50	-
418	427372.33	2243938.64	Аналитический	0.50	-
419	427374.13	2243928.97	Аналитический	0.30	-
420	427373.22	2243928.43	Аналитический	0.50	-
421	426827.65	2243830.14	Аналитический	0.50	-
422	426826.53	2243831.12	Аналитический	0.50	-
423	426826.00	2243832.81	Аналитический	0.50	-
424	426824.26	2243840.77	Аналитический	0.50	-
425	426808.08	2243837.03	Аналитический	0.50	-
426	426809.26	2243830.39	Аналитический	0.50	-
427	426809.35	2243828.84	Аналитический	0.50	-
428	426808.32	2243827.53	Аналитический	0.50	-
429	425732.06	2243628.16	Аналитический	0.30	-
430	425723.78	2243626.63	Аналитический	0.30	-
431	425596.68	2243603.08	Аналитический	0.50	-
432	425593.02	2243604.49	Аналитический	0.50	-
433	425589.34	2243611.71	Аналитический	0.50	-
434	425573.57	2243609.96	Аналитический	0.50	-
435	425573.63	2243604.08	Аналитический	0.50	-
436	425572.85	2243601.56	Аналитический	0.50	-
437	425571.55	2243599.32	Аналитический	0.50	-
438	425569.85	2243598.02	Аналитический	0.50	-
439	425566.67	2243597.16	Аналитический	0.50	-
440	424559.23	2243411.27	Аналитический	0.50	-
441	424549.21	2243409.42	Аналитический	0.50	-
442	424547.92	2243409.47	Аналитический	0.50	-
443	424546.87	2243410.07	Аналитический	0.50	-
444	424543.43	2243418.23	Аналитический	0.50	-
445	424527.23	2243415.44	Аналитический	0.50	-
446	424527.75	2243408.59	Аналитический	0.50	-
447	424527.79	2243406.47	Аналитический	0.50	-
448	424526.74	2243405.50	Аналитический	0.50	-
449	423726.34	2243256.77	Аналитический	0.50	-
450	423717.98	2243255.22	Аналитический	0.50	-
451	423716.60	2243255.28	Аналитический	0.50	-
452	423714.99	2243256.59	Аналитический	0.50	-
453	423713.30	2243259.20	Аналитический	0.50	-
454	423711.67	2243263.85	Аналитический	0.50	-
455	423695.03	2243259.26	Аналитический	0.50	-
456	423695.39	2243254.22	Аналитический	0.50	-
457	423695.29	2243252.30	Аналитический	0.50	-
458	423694.29	2243251.63	Аналитический	0.50	-
459	423692.56	2243251.26	Аналитический	0.50	-
460	422987.30	2243129.95	Аналитический	0.50	-
461	422948.00	2243123.19	Аналитический	0.50	-
462	422946.02	2243123.31	Аналитический	0.50	-
463	422945.36	2243124.40	Аналитический	0.50	-
464	422944.57	2243126.11	Аналитический	0.50	-

1	2	3	4	5	6
465	422929.60	2243122.95	Аналитический	0.50	-
466	422929.30	2243121.08	Аналитический	0.50	-
467	422928.99	2243119.48	Аналитический	0.50	-
468	422927.31	2243119.06	Аналитический	0.50	-
469	422585.72	2243060.04	Аналитический	0.50	-
470	422380.70	2243032.51	Аналитический	0.50	-
471	422379.37	2243033.32	Аналитический	0.50	-
472	422378.82	2243034.71	Аналитический	0.50	-
473	422377.66	2243038.00	Аналитический	0.50	-
474	422361.69	2243034.65	Аналитический	0.50	-
475	422362.13	2243030.74	Аналитический	0.50	-
476	422361.82	2243029.33	Аналитический	0.50	-
477	422360.11	2243028.89	Аналитический	0.50	-
478	422241.65	2243011.95	Аналитический	0.50	-
479	422236.20	2243011.02	Аналитический	0.50	-
480	422233.17	2243011.24	Аналитический	0.50	-
481	422231.97	2243012.17	Аналитический	0.50	-
482	422228.99	2243020.32	Аналитический	0.50	-
483	422213.33	2243017.28	Аналитический	0.50	-
484	422214.30	2243010.44	Аналитический	0.50	-
485	422214.33	2243008.36	Аналитический	0.50	-
486	422213.85	2243006.85	Аналитический	0.50	-
487	422212.34	2243005.98	Аналитический	0.50	-
488	422210.34	2243005.30	Аналитический	0.50	-
489	422207.57	2243004.65	Аналитический	0.50	-
490	422197.05	2243002.73	Аналитический	0.50	-
491	422161.63	2242997.97	Аналитический	0.50	-
492	422164.68	2242980.66	Аналитический	0.50	-
493	422207.67	2242987.29	Аналитический	0.50	-
494	422209.61	2242987.31	Аналитический	0.50	-
495	422210.75	2242986.80	Аналитический	0.50	-
496	422211.33	2242985.93	Аналитический	0.50	-
497	422213.67	2242974.33	Аналитический	0.50	-
498	422220.08	2242951.04	Аналитический	0.50	-
499	422233.82	2242907.64	Аналитический	0.50	-
500	422247.20	2242867.04	Аналитический	0.50	-
501	422256.90	2242840.15	Аналитический	0.50	-
502	422265.20	2242819.00	Аналитический	0.50	-
503	422278.17	2242789.18	Аналитический	0.50	-
504	422285.27	2242775.99	Аналитический	0.50	-
505	422293.77	2242761.24	Аналитический	0.50	-
506	422302.86	2242746.87	Аналитический	0.50	-
507	422314.88	2242730.55	Аналитический	0.50	-
508	422323.68	2242719.55	Аналитический	0.50	-
509	422331.43	2242710.71	Аналитический	0.50	-
510	422341.76	2242700.10	Аналитический	0.50	-
511	422378.25	2242663.57	Аналитический	0.50	-
512	422541.43	2242501.49	Аналитический	0.50	-

1	2	3	4	5	6
513	422582.90	2242458.73	Аналитический	0.50	-
514	422584.87	2242456.27	Аналитический	0.50	-
515	422585.30	2242455.22	Аналитический	0.50	-
516	422585.15	2242453.61	Аналитический	0.50	-
517	422584.60	2242452.30	Аналитический	0.50	-
518	422575.74	2242441.68	Аналитический	0.50	-
519	422588.06	2242430.27	Аналитический	0.50	-
520	422597.97	2242440.00	Аналитический	0.50	-
521	422599.24	2242440.66	Аналитический	0.50	-
522	422600.67	2242440.43	Аналитический	0.50	-
523	422604.02	2242436.86	Аналитический	0.50	-
524	422615.87	2242424.30	Аналитический	0.50	-
525	422625.08	2242413.14	Аналитический	0.50	-
526	422635.22	2242398.29	Аналитический	0.50	-
527	422642.14	2242386.96	Аналитический	0.50	-
528	422649.27	2242373.05	Аналитический	0.50	-
529	422673.70	2242320.22	Аналитический	0.50	-
530	422727.65	2242180.55	Аналитический	0.50	-
531	422730.03	2242174.17	Аналитический	0.50	-
532	422730.91	2242170.42	Аналитический	0.50	-
533	422729.54	2242167.63	Аналитический	0.50	-
534	422726.31	2242165.65	Аналитический	0.50	-
535	422710.14	2242163.20	Аналитический	0.50	-
536	422665.71	2242158.62	Аналитический	0.50	-
537	422639.23	2242156.05	Аналитический	0.50	-
538	422614.69	2242155.68	Аналитический	0.50	-
539	422595.27	2242157.77	Аналитический	0.50	-
540	422546.34	2242168.01	Аналитический	0.50	-
541	422475.54	2242184.44	Аналитический	0.50	-
542	422448.45	2242189.82	Аналитический	0.50	-
543	422421.92	2242191.67	Аналитический	0.50	-
544	422406.62	2242190.40	Аналитический	0.50	-
545	422400.70	2242190.13	Аналитический	0.50	-
546	422397.73	2242190.48	Аналитический	0.50	-
547	422395.24	2242192.06	Аналитический	0.50	-
548	422393.72	2242193.68	Аналитический	0.50	-
549	422385.11	2242205.96	Аналитический	0.50	-
550	422379.63	2242213.97	Аналитический	0.50	-
551	422349.11	2242258.57	Аналитический	0.50	-
552	422341.16	2242253.05	Аналитический	0.50	-
553	422371.39	2242207.39	Аналитический	0.50	-
554	422373.14	2242197.34	Аналитический	0.50	-
555	422375.87	2242191.42	Аналитический	0.50	-
556	422387.27	2242175.26	Аналитический	0.50	-
557	422394.85	2242172.28	Аналитический	0.50	-
558	422407.01	2242157.13	Аналитический	0.50	-
559	422415.01	2242163.71	Аналитический	0.50	-
560	422409.03	2242172.76	Аналитический	0.50	-

1	2	3	4	5	6
561	422408.78	2242174.07	Аналитический	0.50	-
562	422409.74	2242174.84	Аналитический	0.50	-
563	422412.58	2242175.65	Аналитический	0.50	-
564	422421.59	2242176.29	Аналитический	0.50	-
565	422445.74	2242174.54	Аналитический	0.50	-
566	422455.98	2242172.75	Аналитический	0.50	-
567	422472.87	2242169.04	Аналитический	0.50	-
568	422543.93	2242152.53	Аналитический	0.50	-
569	422593.36	2242142.40	Аналитический	0.50	-
570	422613.70	2242140.16	Аналитический	0.50	-
571	422639.32	2242140.35	Аналитический	0.50	-
572	422735.94	2242150.46	Аналитический	0.50	-
573	422738.26	2242150.29	Аналитический	0.50	-
574	422739.44	2242148.48	Аналитический	0.50	-
575	422749.03	2242125.43	Аналитический	0.50	-
576	422764.71	2242131.92	Аналитический	0.50	-
577	422755.55	2242155.09	Аналитический	0.50	-
578	422744.97	2242183.54	Аналитический	0.50	-
579	422727.69	2242229.45	Аналитический	0.50	-
580	422726.10	2242234.79	Аналитический	0.50	-
581	422726.31	2242236.12	Аналитический	0.50	-
582	422728.14	2242236.99	Аналитический	0.50	-
583	422732.72	2242238.66	Аналитический	0.50	-
584	422728.31	2242254.19	Аналитический	0.50	-
585	422725.47	2242253.91	Аналитический	0.50	-
586	422722.42	2242253.81	Аналитический	0.50	-
587	422720.31	2242254.14	Аналитический	0.50	-
588	422719.14	2242254.94	Аналитический	0.50	-
589	422718.17	2242256.21	Аналитический	0.50	-
590	422716.96	2242258.43	Аналитический	0.50	-
591	422711.64	2242271.75	Аналитический	0.50	-
592	422703.09	2242294.91	Аналитический	0.50	-
593	422691.02	2242326.37	Аналитический	0.50	-
594	422678.56	2242355.33	Аналитический	0.50	-
595	422667.17	2242379.06	Аналитический	0.50	-
596	422658.16	2242396.37	Аналитический	0.50	-
597	422649.98	2242409.45	Аналитический	0.50	-
598	422640.82	2242422.50	Аналитический	0.50	-
599	422624.81	2242442.07	Аналитический	0.50	-
600	422618.48	2242449.07	Аналитический	0.50	-
601	422581.89	2242488.03	Аналитический	0.50	-
602	422339.31	2242731.58	Аналитический	0.50	-
603	422332.58	2242739.86	Аналитический	0.50	-
604	422326.00	2242748.33	Аналитический	0.50	-
605	422306.54	2242778.11	Аналитический	0.50	-
606	422296.37	2242796.50	Аналитический	0.50	-
607	422289.73	2242810.58	Аналитический	0.50	-
608	422280.99	2242830.82	Аналитический	0.50	-

1	2	3	4	5	6
609	422265.68	2242871.77	Аналитический	0.50	-
610	422254.64	2242903.59	Аналитический	0.50	-
611	422237.73	2242957.83	Аналитический	0.50	-
612	422232.73	2242977.40	Аналитический	0.50	-
613	422232.48	2242982.15	Аналитический	0.50	-
614	422233.38	2242986.21	Аналитический	0.50	-
615	422235.49	2242989.44	Аналитический	0.50	-
616	422238.03	2242991.34	Аналитический	0.50	-
617	422242.30	2242992.85	Аналитический	0.50	-
618	422368.06	2243010.88	Аналитический	0.50	-
619	422369.09	2243010.68	Аналитический	0.50	-
620	422369.65	2243009.54	Аналитический	0.50	-
621	422371.16	2243005.60	Аналитический	0.50	-
622	422387.54	2243008.04	Аналитический	0.50	-
623	422388.29	2243013.55	Аналитический	0.50	-
624	422388.78	2243014.55	Аналитический	0.50	-
625	422390.78	2243014.89	Аналитический	0.50	-
626	422586.44	2243041.99	Аналитический	0.50	-
627	422643.32	2243051.49	Аналитический	0.50	-
628	422942.21	2243103.18	Аналитический	0.50	-
629	423695.78	2243233.29	Аналитический	0.50	-
630	423699.58	2243233.80	Аналитический	0.50	-
631	423700.68	2243233.72	Аналитический	0.50	-
632	423701.31	2243232.84	Аналитический	0.50	-
633	423703.59	2243226.86	Аналитический	0.50	-
634	423720.50	2243231.24	Аналитический	0.50	-
635	423720.17	2243236.69	Аналитический	0.50	-
636	423720.14	2243237.81	Аналитический	0.50	-
637	423721.14	2243238.23	Аналитический	0.50	-
638	423725.01	2243238.92	Аналитический	0.50	-
639	424552.61	2243392.45	Аналитический	0.50	-
640	424909.15	2243458.97	Аналитический	0.50	-
641	424912.22	2243459.58	Аналитический	0.50	-
642	424914.31	2243459.64	Аналитический	0.50	-
643	424915.36	2243459.29	Аналитический	0.50	-
644	424916.04	2243458.45	Аналитический	0.50	-
645	424918.18	2243452.10	Аналитический	0.50	-
646	424934.41	2243457.44	Аналитический	0.50	-
647	424934.31	2243462.70	Аналитический	0.50	-
648	424934.55	2243463.69	Аналитический	0.50	-
649	424935.55	2243464.03	Аналитический	0.50	-
650	425573.47	2243580.53	Аналитический	0.50	-
651	426006.02	2243662.49	Аналитический	0.50	-
652	426009.65	2243662.80	Аналитический	0.50	-
653	426010.72	2243662.64	Аналитический	0.50	-
654	426011.37	2243661.78	Аналитический	0.50	-
655	426012.68	2243656.03	Аналитический	0.50	-
656	426029.44	2243658.82	Аналитический	0.50	-

1	2	3	4	5	6
657	426029.44	2243665.59	Аналитический	0.50	-
658	426030.55	2243666.56	Аналитический	0.50	-
659	426034.80	2243667.49	Аналитический	0.50	-
660	426810.92	2243809.77	Аналитический	0.50	-
661	426831.37	2243813.10	Аналитический	0.50	-
662	427378.15	2243911.87	Аналитический	0.50	-
663	427886.66	2244003.01	Аналитический	0.50	-
664	427888.19	2244002.77	Аналитический	0.50	-
665	427889.49	2244000.44	Аналитический	0.50	-
666	427890.82	2243996.05	Аналитический	0.50	-
667	427907.00	2243999.99	Аналитический	0.50	-
668	427905.81	2244005.38	Аналитический	0.50	-
669	427906.82	2244006.43	Аналитический	0.50	-
670	427907.96	2244006.91	Аналитический	0.50	-
671	428729.34	2244158.08	Аналитический	0.50	-
672	428742.04	2244160.58	Аналитический	0.50	-
673	429360.04	2244279.33	Аналитический	0.50	-
674	429453.35	2244296.91	Аналитический	0.50	-
675	429669.87	2244336.65	Аналитический	0.50	-
676	429725.87	2244346.87	Аналитический	0.50	-
677	429737.60	2244348.39	Аналитический	0.50	-
678	429747.65	2244347.67	Аналитический	0.50	-
679	429751.13	2244346.44	Аналитический	0.50	-
680	429754.45	2244344.39	Аналитический	0.50	-
681	429757.07	2244341.42	Аналитический	0.50	-
682	429759.48	2244337.37	Аналитический	0.50	-
683	429761.49	2244333.06	Аналитический	0.50	-
684	429762.88	2244327.94	Аналитический	0.50	-
685	429764.13	2244320.60	Аналитический	0.50	-
686	429796.45	2244140.85	Аналитический	0.50	-
687	429810.70	2244064.29	Аналитический	0.50	-
688	429817.24	2244030.24	Аналитический	0.50	-
689	429823.91	2244001.04	Аналитический	0.50	-
690	429917.03	2243510.96	Аналитический	0.50	-
691	429928.42	2243453.16	Аналитический	0.50	-
692	429960.89	2243279.19	Аналитический	0.50	-
693	429983.13	2243163.16	Аналитический	0.50	-
694	430004.34	2243049.81	Аналитический	0.50	-
695	430025.27	2242936.55	Аналитический	0.50	-
696	430044.33	2242827.63	Аналитический	0.50	-
697	430052.44	2242778.23	Аналитический	0.50	-
698	430059.92	2242733.77	Аналитический	0.50	-
699	430063.11	2242713.46	Аналитический	0.50	-
700	430065.02	2242694.11	Аналитический	0.50	-
701	430064.83	2242676.76	Картометрический	5.00	-
702	430072.43	2242682.11	Аналитический	0.10	-
703	430088.15	2242690.57	Аналитический	0.10	-
354	430092.71	2242691.31	Картометрический	5.00	-

3. Сведения о характерных точках части (частей) границы объекта					
Обозначение характерных точек части границы	Координаты, м		Метод определения координат характерной точки	Средняя квадратическая погрешность положения характерной точки (Mt), м	Описание обозначения точки на местности (при наличии)
	X	Y			
1	2	3	4	5	6
Часть №					
-	-	-	-	-	-

Раздел 3

Сведения о местоположении измененных (уточненных) границ объекта							
1. Система координат: -							
2. Сведения о характерных точках границ объекта							
Обозначение характерных точек границ	Существующие координаты, м		Измененные (уточненные) координаты, м		Метод определения координат характерной точки	Средняя квадратическая погрешность положения характерной точки (Mt), м	Описание обозначения точки на местности (при наличии)
	X	Y	X	Y			
1	2	3	4	5	6	7	8
-	-	-	-	-	-	-	-
3.Сведения о характерных точках части (частей) границы объекта							
Часть №							
-	-	-	-	-	-	-	-

Раздел 4

План границ объекта

Схема расположения листов плана границ объекта

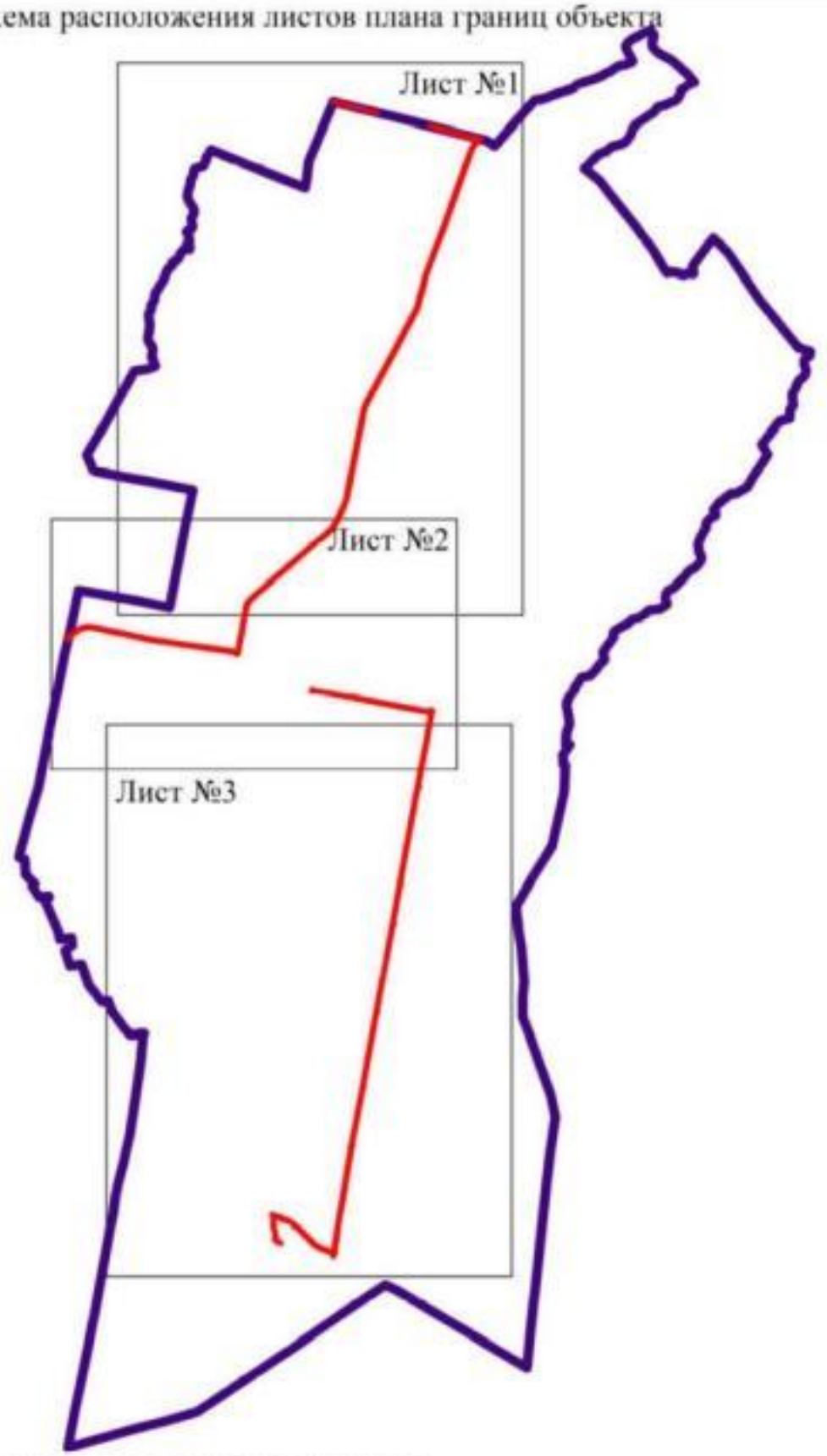

Используемые условные знаки и обозначения:

	границы территориальной зоны
	границы муниципального образования
Лист №1	область и номер листа плана границ объекта

Масштаб 1:100000

Заместитель руководителя БУВО «Нормативно-проектный центр»

Подпись _____ А.В. Ромашов Дата « 05 » ноября 2020 г.

Место для оттиска печати (при наличии) лица, составившего описание местоположения границ объекта

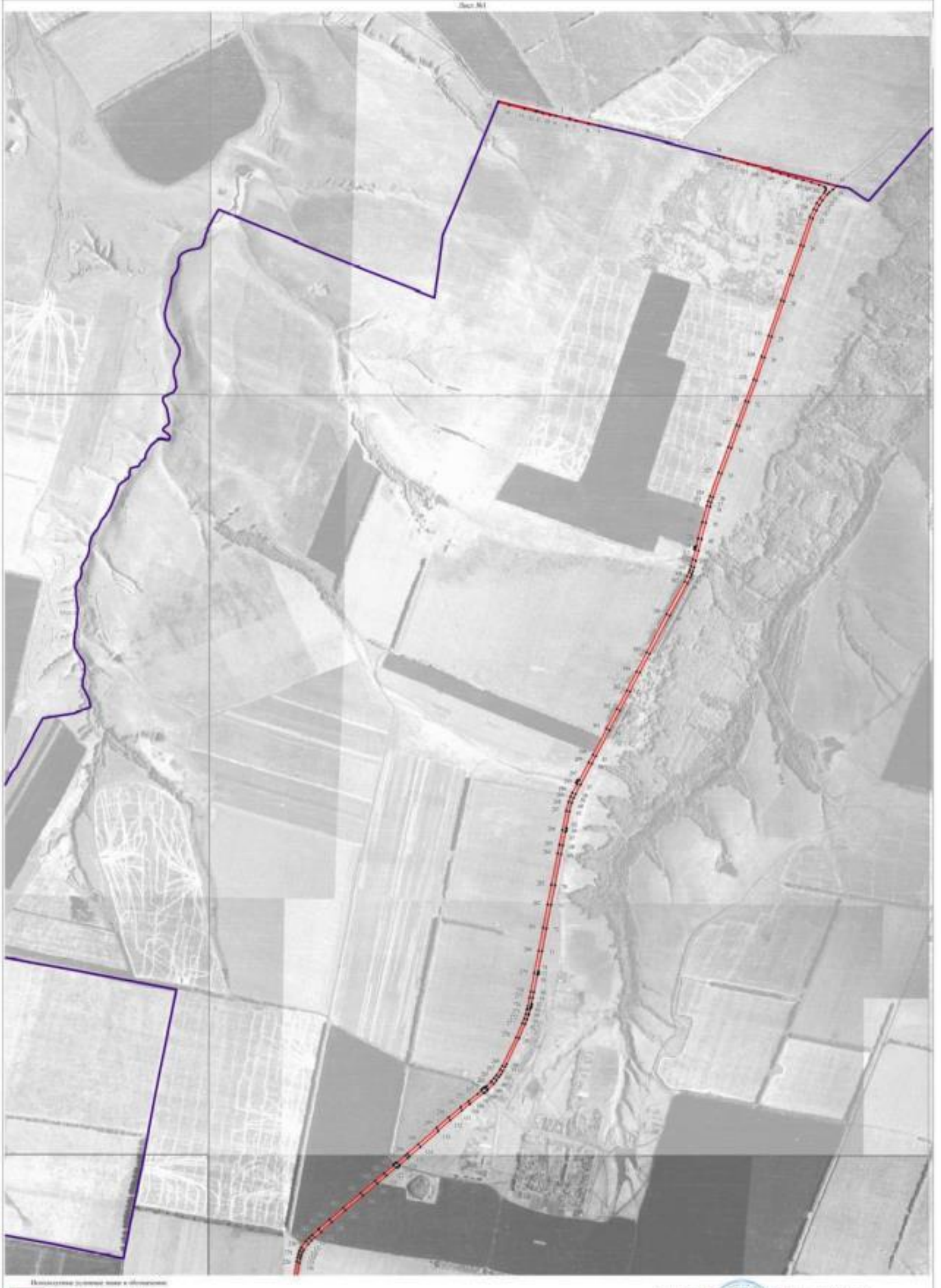
План границ объекта
Лист №1
Масштаб 1:10000

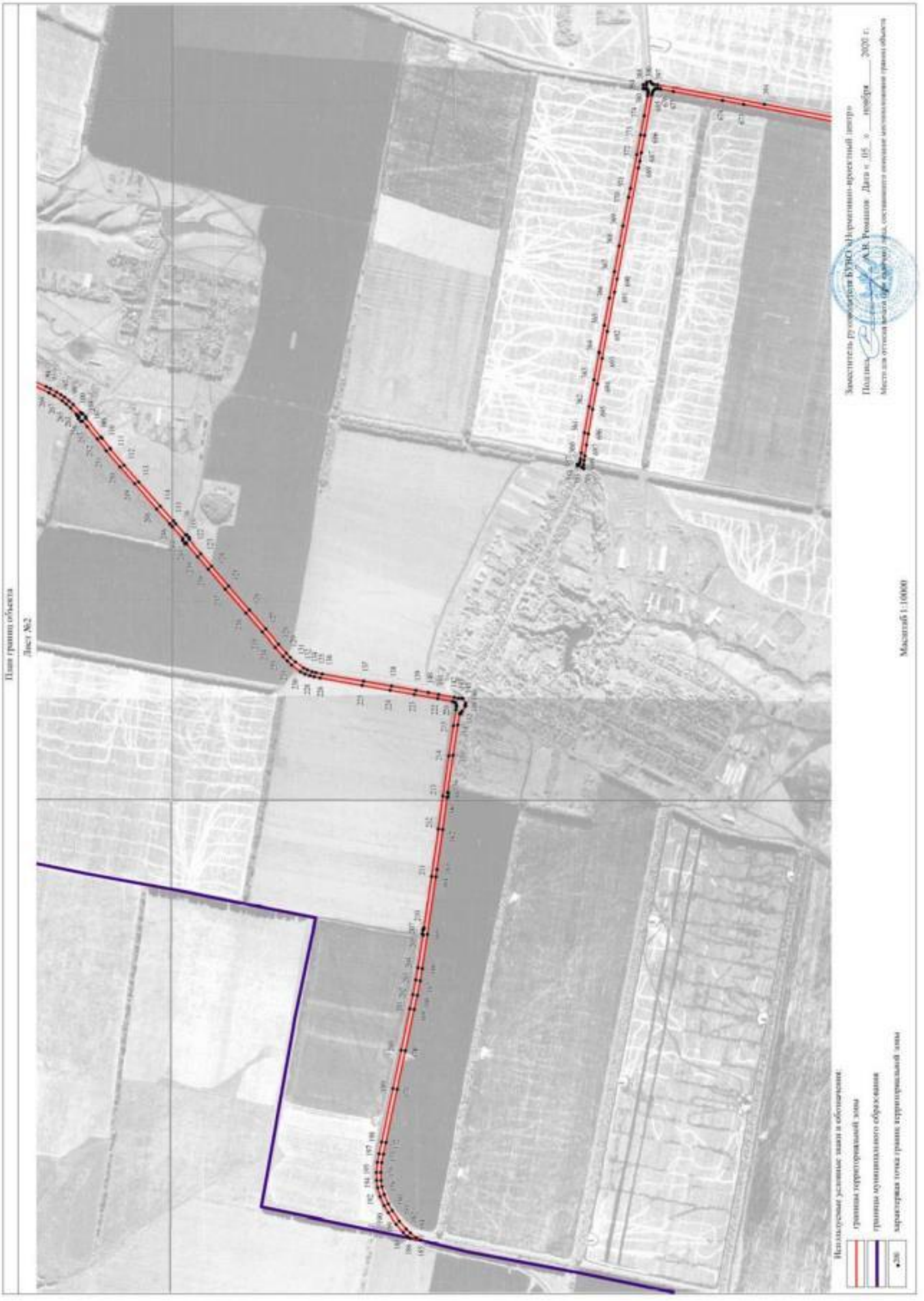
План границ объекта
Лист №2
Масштаб 1:10000
Заместитель руководителя БУВО «Нормативно-проектный центр»
Подпись А.В. Романов Дата «05» ноября 2020 г.
Место для оттиска печати (при наличии) лица, составившего описание местоположения границ объекта
Исполнительные условные знаки и обозначения:
границы территориальной зоны
границы муниципального образования
характерная точка границ территориальной зоны

Планировка условных зоны в обозначении:
границы территориальной зоны
границы муниципального образования
характерная точка границ территориальной зоны
Масштаб 1:10000

ОПИСАНИЕ МЕСТОПОЛОЖЕНИЯ ГРАНИЦ

Зона сельскохозяйственного производства - СХ2

(наименование объекта, местоположение границ которого описано (далее - объект)

Раздел 1

Сведения об объекте		
№ п/п	Характеристики объекта	Описание характеристик
1	2	3
1	Местоположение объекта	Воронежская область, Новохопёрский муниципальный район, Центральское сельское поселение
2	Площадь объекта ± величина погрешности определения площади (Р ± Дельта Р)	955601+/-17107 м²
3	Иные характеристики объекта	-

Раздел 2

Сведения о местоположении границ объекта					
1. Система координат: МСК - 36, зона 2					
2. Сведения о характерных точках границ объекта					
Обозначение характерных точек границ	Координаты, м		Метод определения координат характерной точки	Средняя квадратическая погрешность положения характерной точки (Mt), м	Описание обозначения точки на местности (при наличии)
	X	Y			
1	2	3	4	5	6
1	433138.16	2243332.16	Картометрический	5.00	-
2	433131.43	2243427.92	Картометрический	5.00	-
3	433214.71	2243438.57	Картометрический	5.00	-
4	433246.67	2243443.41	Картометрический	5.00	-
5	433258.29	2243477.31	Картометрический	5.00	-
6	433255.38	2243544.13	Картометрический	5.00	-
7	433249.57	2243589.64	Картометрический	5.00	-
8	433240.76	2243647.62	Картометрический	5.00	-
9	433208.42	2243652.51	Картометрический	5.00	-
10	433130.46	2243659.37	Картометрический	5.00	-
11	433122.71	2243694.23	Картометрический	5.00	-
12	433111.09	2243703.91	Картометрический	5.00	-
13	432938.97	2243734.52	Аналитический	0.30	-
14	432719.96	2243687.69	Картометрический	5.00	-
15	432733.00	2243470.75	Картометрический	5.00	-
16	432771.12	2243262.38	Картометрический	5.00	-
17	432959.98	2243298.31	Картометрический	5.00	-
1	433138.16	2243332.16	Картометрический	5.00	-
18	432030.29	2242832.48	Аналитический	2.50	-
19	432040.39	2242846.42	Аналитический	2.50	-
20	432048.49	2242879.12	Аналитический	2.50	-
21	432054.00	2242891.30	Картометрический	5.00	-
22	432071.40	2242912.00	Картометрический	5.00	-
23	432134.46	2242995.87	Аналитический	0.10	-
24	431960.03	2242967.34	Картометрический	5.00	-
25	431810.36	2242946.83	Картометрический	5.00	-
26	431737.14	2242931.45	Картометрический	5.00	-
27	431765.65	2242775.58	Картометрический	5.00	-
18	432030.29	2242832.48	Аналитический	2.50	-
28	430619.00	2241387.33	Аналитический	2.50	-
29	430576.29	2241588.91	Аналитический	2.50	-
30	430574.01	2241590.43	Картометрический	5.00	-
31	430562.60	2241614.10	Картометрический	5.00	-
32	430556.90	2241628.60	Картометрический	5.00	-

1	2	3	4	5	6
33	430472.30	2241585.90	Картометрический	5.00	-
34	430400.00	2241549.40	Картометрический	5.00	-
35	430286.39	2241492.22	Картометрический	5.00	-
36	430244.51	2241459.64	Картометрический	5.00	-
37	430206.59	2241446.20	Картометрический	5.00	-
38	430234.40	2241314.02	Аналитический	2.50	-
28	430619.00	2241387.33	Аналитический	2.50	-
39	430136.57	2241440.10	Картометрический	5.00	-
40	430076.90	2241554.60	Картометрический	5.00	-
41	430059.90	2241587.30	Картометрический	5.00	-
42	430007.00	2241560.00	Картометрический	5.00	-
43	429962.90	2241536.60	Картометрический	5.00	-
44	429965.50	2241476.20	Картометрический	5.00	-
45	429972.00	2241424.80	Картометрический	5.00	-
46	429999.00	2241354.90	Картометрический	5.00	-
39	430136.57	2241440.10	Картометрический	5.00	-
47	429819.55	2242002.83	Картометрический	5.00	-
48	429841.20	2242034.70	Картометрический	5.00	-
49	429857.90	2242071.00	Картометрический	5.00	-
50	429891.00	2242142.70	Картометрический	5.00	-
51	429916.70	2242204.70	Картометрический	5.00	-
52	429927.10	2242230.80	Картометрический	5.00	-
53	429935.70	2242263.10	Картометрический	5.00	-
54	429942.00	2242310.80	Картометрический	5.00	-
55	429947.70	2242372.60	Картометрический	5.00	-
56	429953.70	2242434.10	Картометрический	5.00	-
57	429961.50	2242505.60	Картометрический	5.00	-
58	429970.40	2242564.90	Картометрический	5.00	-
59	429982.50	2242602.50	Картометрический	5.00	-
60	429973.94	2242609.77	Аналитический	2.50	-
61	429802.71	2242606.33	Аналитический	2.50	-
62	429662.44	2242433.48	Аналитический	2.50	-
63	429512.40	2242393.66	Аналитический	2.50	-
64	429476.20	2242344.79	Аналитический	2.50	-
65	429466.42	2242282.17	Аналитический	2.50	-
66	429390.95	2242160.18	Аналитический	2.50	-
67	429249.05	2242073.68	Аналитический	2.50	-
68	429086.35	2242014.03	Картометрический	5.00	-
69	429162.85	2241773.86	Картометрический	5.00	-
70	429276.16	2241820.34	Картометрический	5.00	-
71	429305.21	2241860.05	Картометрический	5.00	-
72	429337.90	2241870.75	Аналитический	2.50	-
73	429453.39	2241926.69	Аналитический	2.50	-
74	429618.09	2241972.85	Аналитический	2.50	-
47	429819.55	2242002.83	Картометрический	5.00	-

1	2	3	4	5	6
75	429483.44	2241126.67	Аналитический	2.50	-
76	429486.21	2241163.81	Картометрический	5.00	-
77	429481.98	2241179.75	Картометрический	5.00	-
78	429463.70	2241237.50	Картометрический	5.00	-
79	429492.30	2241273.10	Картометрический	5.00	-
80	429506.10	2241286.40	Картометрический	5.00	-
81	429494.00	2241318.50	Картометрический	5.00	-
82	429474.70	2241369.30	Картометрический	5.00	-
83	429458.50	2241411.70	Картометрический	5.00	-
84	429438.30	2241437.30	Картометрический	5.00	-
85	429420.30	2241478.80	Картометрический	5.00	-
86	429406.40	2241511.70	Картометрический	5.00	-
87	429398.30	2241526.80	Картометрический	5.00	-
88	429341.00	2241590.10	Картометрический	5.00	-
89	429314.17	2241641.37	Картометрический	5.00	-
90	429307.49	2241691.31	Картометрический	5.00	-
91	429309.59	2241753.35	Картометрический	5.00	-
92	429177.77	2241664.43	Картометрический	5.00	-
93	429234.32	2241505.61	Картометрический	5.00	-
94	429248.33	2241460.81	Аналитический	2.50	-
95	429308.91	2241297.39	Аналитический	2.50	-
96	429385.88	2241089.77	Аналитический	2.50	-
75	429483.44	2241126.67	Аналитический	2.50	-
97	423181.78	2242199.22	Картометрический	5.00	-
98	423137.77	2242473.02	Картометрический	5.00	-
99	422667.17	2242379.06	Аналитический	0.50	-
100	422678.56	2242355.33	Аналитический	0.50	-
101	422691.02	2242326.37	Аналитический	0.50	-
102	422703.09	2242294.91	Аналитический	0.50	-
103	422711.64	2242271.75	Аналитический	0.50	-
104	422716.96	2242258.43	Аналитический	0.50	-
105	422718.17	2242256.21	Аналитический	0.50	-
106	422719.14	2242254.94	Аналитический	0.50	-
107	422720.31	2242254.14	Аналитический	0.50	-
108	422722.42	2242253.81	Аналитический	0.50	-
109	422725.47	2242253.91	Аналитический	0.50	-
110	422728.31	2242254.19	Аналитический	0.50	-
111	422732.72	2242238.66	Аналитический	0.50	-
112	422728.14	2242236.99	Аналитический	0.50	-
113	422726.31	2242236.12	Аналитический	0.50	-
114	422726.10	2242234.79	Аналитический	0.50	-
115	422727.69	2242229.45	Аналитический	0.50	-
116	422744.97	2242183.54	Аналитический	0.50	-
117	422755.55	2242155.09	Аналитический	0.50	-
118	422764.71	2242131.92	Аналитический	0.50	-
119	422772.31	2242117.22	Картометрический	5.00	-
97	423181.78	2242199.22	Картометрический	5.00	-

1	2	3	4	5	6
120	422417.03	2242917.14	Картометрический	5.00	-
121	422397.25	2242985.04	Аналитический	0.30	-
122	422391.48	2243008.82	Аналитический	0.30	-
123	422387.54	2243008.04	Аналитический	0.50	-
124	422371.16	2243005.60	Аналитический	0.50	-
125	422369.65	2243009.54	Аналитический	0.50	-
126	422369.09	2243010.68	Аналитический	0.50	-
127	422368.06	2243010.88	Аналитический	0.50	-
128	422276.65	2242997.65	Картометрический	5.00	-
129	422307.13	2242882.86	Картометрический	5.00	-
120	422417.03	2242917.14	Картометрический	5.00	-
130	422449.40	2243041.90	Картометрический	5.00	-
131	422435.42	2243208.00	Картометрический	5.00	-
132	422414.35	2243283.86	Картометрический	5.00	-
133	422197.68	2243245.14	Картометрический	5.00	-
134	422197.34	2243216.49	Картометрический	5.00	-
135	422228.99	2243020.32	Аналитический	0.50	-
136	422231.97	2243012.17	Аналитический	0.50	-
137	422233.17	2243011.24	Аналитический	0.50	-
138	422236.20	2243011.02	Аналитический	0.50	-
139	422241.65	2243011.95	Аналитический	0.50	-
140	422360.11	2243028.89	Аналитический	0.50	-
141	422361.82	2243029.33	Аналитический	0.50	-
142	422362.13	2243030.74	Аналитический	0.50	-
143	422361.69	2243034.65	Аналитический	0.50	-
144	422377.66	2243038.00	Аналитический	0.50	-
145	422378.82	2243034.71	Аналитический	0.50	-
146	422379.37	2243033.32	Аналитический	0.50	-
147	422380.70	2243032.51	Аналитический	0.50	-
130	422449.40	2243041.90	Картометрический	5.00	-

3. Сведения о характерных точках части (частей) границы объекта

Обозначение характерных точек части границы	Координаты, м		Метод определения координат характерной точки	Средняя квадратическая погрешность положения характерной точки (Mt), м	Описание обозначения точки на местности (при наличии)
	X	Y			
1	2	3	4	5	6
Часть №					
-	-	-	-	-	-

Раздел 3

Сведения о местоположении измененных (уточненных) границ объекта							
1. Система координат: -							
2. Сведения о характерных точках границ объекта							
Обозначение характерных точек границ	Существующие координаты, м		Измененные (уточненные) координаты, м		Метод определения координат характерной точки	Средняя квадратическая погрешность положения характерной точки (Mt), м	Описание обозначения точки на местности (при наличии)
	X	Y	X	Y			
1	2	3	4	5	6	7	8
-	-	-	-	-	-	-	-
3.Сведения о характерных точках части (частей) границы объекта							
Часть №							
-	-	-	-	-	-	-	-

Раздел 4

План границ объекта

Схема расположения листов плана границ объекта

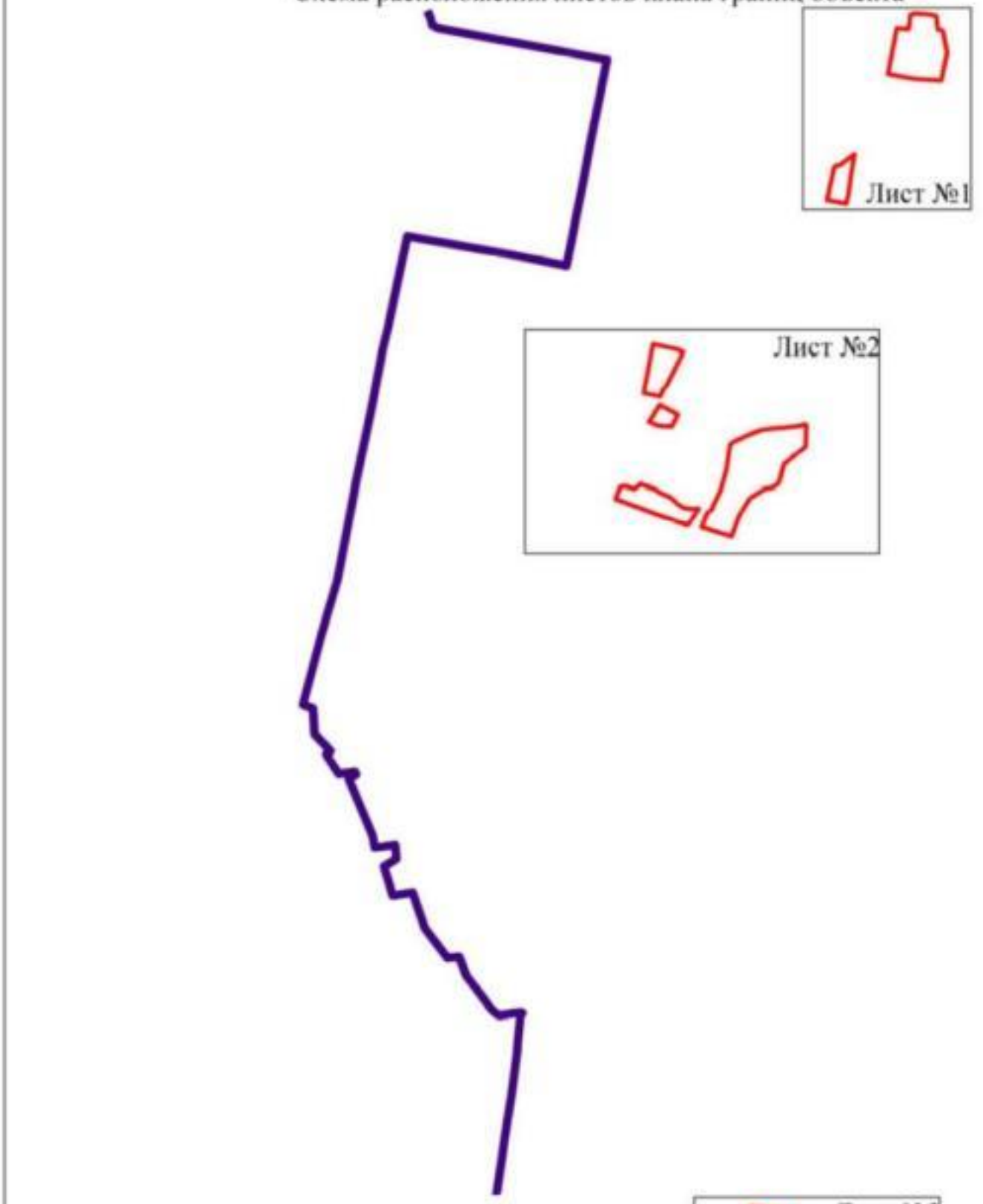

Используемые условные знаки и обозначения:

границы территориальной зоны

границы муниципального образования

Лист №1 — область и номер листа плана границ объекта

Масштаб 1:50000

Заместитель руководителя БУВО «Нормативно-проектный центр»

Подпись _____ А.В. Ромашов Дата « 05 » ноября 2020 г.

Место для оттиска печати (при наличии) лица, составившего описание местоположения границ объекта

План границ объекта

Лист №1

Используемые условные знаки и обозначения:

границы территориальной зоны

1 характерная точка границ территориальной зоны

Масштаб 1:5000

Заместитель руководителя БУВО «Нормативно-проектный центр»

Подпись _____ А.В. Ромашов Дата « 05 » ноября 2020 г.

Место для оттиска печати (при наличии) лица, составившего описание местоположения границ объекта

План границ объекта
Лист №2
Масштаб 1:5000
Заместитель руководителя БУВО «Нормативно-проектный центр»
Подпись А.И. Романов Дата «05» ноября 2020 г.
Масштаб для отписки начата при выдаче лица, составившего описание местоположения границ объекта
Используемые условные знаки и обозначения:
граница территориальной зоны
характерная точка границ территориальной зоны

План границ объекта

Лист №3

Используемые условные знаки и обозначения:

границы территориальной зоны

100 характерная точка границ территориальной зоны

Масштаб 1:5000

Заместитель руководителя БУНО «Нормативно-проектный центр»

Подпись _____ А.В. Ромашов Дата « 05 » ноября 2020 г.

Место для оттиска печати (при наличии) лица, составившего описание местоположения границ объекта

ОПИСАНИЕ МЕСТОПОЛОЖЕНИЯ ГРАНИЦ

Зона животноводства - СХ3

(наименование объекта, местоположение границ которого описано (далее - объект)

Раздел 1

Сведения об объекте		
№ п/п	Характеристики объекта	Описание характеристик
1	2	3
1	Местоположение объекта	Воронежская область, Новохопёрский муниципальный район, Центральское сельское поселение
2	Площадь объекта ± величина погрешности определения площади (Р ± Дельта Р)	4304307+/-36307 м²
3	Иные характеристики объекта	-

Раздел 2

Сведения о местоположении границ объекта					
1. Система координат: МСК - 36, зона 2					
2. Сведения о характерных точках границ объекта					
Обозначение характерных точек границ	Координаты, м		Метод определения координат характерной точки	Средняя квадратическая погрешность положения характерной точки (Mt), м	Описание обозначения точки на местности (при наличии)
	X	Y			
1	2	3	4	5	6
1	438299.58	2242984.00	Аналитический	0.30	-
2	438282.10	2243052.43	Аналитический	0.30	-
3	438259.07	2243145.00	Аналитический	0.30	-
4	438242.09	2243213.19	Аналитический	0.30	-
5	438231.04	2243257.41	Аналитический	0.30	-
6	438221.06	2243300.31	Аналитический	0.30	-
7	438211.89	2243340.32	Аналитический	0.30	-
8	438193.94	2243421.44	Аналитический	0.30	-
9	438185.02	2243461.46	Аналитический	0.30	-
10	438167.80	2243537.23	Аналитический	0.30	-
11	438154.70	2243601.80	Аналитический	0.20	-
12	438103.87	2243819.43	Аналитический	0.20	-
13	437971.44	2244336.78	Аналитический	0.30	-
14	437964.16	2244360.58	Аналитический	0.30	-
15	437950.28	2244410.21	Аналитический	0.30	-
16	437921.78	2244509.10	Аналитический	0.30	-
17	437907.39	2244559.11	Аналитический	0.30	-
18	437878.73	2244658.84	Аналитический	0.30	-
19	437864.29	2244708.27	Аналитический	0.30	-
20	437850.03	2244757.36	Аналитический	0.30	-
21	437836.95	2244803.11	Аналитический	0.30	-
22	437824.44	2244846.45	Аналитический	0.30	-
23	437810.11	2244897.31	Аналитический	0.30	-
24	437795.30	2244943.62	Аналитический	0.30	-
25	437782.79	2244978.21	Аналитический	0.30	-
26	437774.48	2244984.69	Аналитический	0.30	-
27	437761.26	2244983.18	Аналитический	0.30	-
28	437746.45	2244974.80	Аналитический	0.30	-
29	437712.75	2244950.38	Аналитический	0.30	-
30	437682.46	2244930.06	Аналитический	0.30	-
31	437644.20	2244910.28	Аналитический	0.30	-
32	437593.41	2244887.65	Аналитический	0.30	-
33	437427.97	2244830.27	Аналитический	0.30	-
34	437246.30	2244766.17	Аналитический	0.30	-
35	437092.27	2244711.80	Аналитический	0.30	-
36	436873.80	2244635.43	Аналитический	0.30	-

1	2	3	4	5	6
37	436749.18	2244591.87	Аналитический	0.30	-
38	436608.59	2244543.38	Аналитический	0.30	-
39	436475.19	2244493.86	Аналитический	0.30	-
40	436326.84	2244438.79	Аналитический	0.30	-
41	436196.97	2244389.89	Аналитический	0.30	-
42	436038.38	2244330.21	Аналитический	0.30	-
43	435897.66	2244277.25	Аналитический	0.30	-
44	435865.87	2244265.84	Аналитический	0.30	-
45	435835.69	2244257.23	Аналитический	0.30	-
46	435737.04	2244231.17	Аналитический	0.30	-
47	435639.57	2244206.13	Аналитический	0.30	-
48	435594.72	2244194.61	Аналитический	0.30	-
49	435590.21	2244192.89	Аналитический	0.30	-
50	435588.89	2244189.38	Аналитический	0.30	-
51	435589.09	2244183.24	Аналитический	0.30	-
52	435659.01	2243989.33	Аналитический	2.50	-
53	435554.05	2243905.95	Аналитический	2.50	-
54	435741.50	2243379.17	Аналитический	2.50	-
55	435884.64	2242971.58	Аналитический	2.50	-
56	436058.19	2243075.26	Аналитический	2.50	-
57	436174.64	2243139.17	Аналитический	2.50	-
58	436303.87	2243188.87	Аналитический	2.50	-
59	436433.32	2243228.10	Аналитический	0.30	-
60	436437.56	2243228.33	Аналитический	0.30	-
61	436451.35	2243195.79	Аналитический	0.30	-
62	436468.78	2243135.95	Аналитический	0.30	-
63	436495.74	2242991.91	Аналитический	0.30	-
64	436510.62	2242848.43	Аналитический	0.30	-
65	436559.43	2242681.82	Аналитический	0.30	-
66	436582.62	2242637.56	Аналитический	0.30	-
67	436613.71	2242603.36	Аналитический	0.30	-
68	436644.37	2242605.41	Аналитический	0.30	-
69	436694.99	2242623.33	Аналитический	0.30	-
70	436769.91	2242666.60	Аналитический	0.30	-
71	436805.59	2242722.81	Аналитический	0.30	-
72	436820.90	2242717.70	Аналитический	0.30	-
73	436846.66	2242604.98	Аналитический	0.30	-
74	436867.81	2242527.80	Аналитический	0.30	-
75	436896.29	2242493.21	Аналитический	0.30	-
76	436994.99	2242543.61	Аналитический	0.30	-
77	437112.98	2242580.41	Картометрический	5.00	-
78	437106.83	2242595.95	Картометрический	5.00	-
79	437259.33	2242617.98	Картометрический	5.00	-
80	437483.77	2242646.50	Картометрический	5.00	-
81	437661.47	2242722.20	Картометрический	5.00	-
82	437967.00	2242847.04	Картометрический	5.00	-
83	438169.91	2242931.58	Картометрический	5.00	-
1	438299.58	2242984.00	Аналитический	0.30	-

3. Сведения о характерных точках части (частей) границы объекта					
Обозначение характерных точек части границы	Координаты, м		Метод определения координат характерной точки	Средняя квадратическая погрешность положения характерной точки (Mt), м	Описание обозначения точки на местности (при наличии)
	X	Y			
1	2	3	4	5	6
Часть №					
-	-	-	-	-	-

Раздел 3

Сведения о местоположении измененных (уточненных) границ объекта							
1. Система координат: -							
2. Сведения о характерных точках границ объекта							
Обозначение характерных точек границ	Существующие координаты, м		Измененные (уточненные) координаты, м		Метод определения координат характерной точки	Средняя квадратическая погрешность положения характерной точки (Mt), м	Описание обозначения точки на местности (при наличии)
	X	Y	X	Y			
1	2	3	4	5	6	7	8
-	-	-	-	-	-	-	-
3.Сведения о характерных точках части (частей) границы объекта							
Часть №							
-	-	-	-	-	-	-	-

Раздел 4

План границ объекта

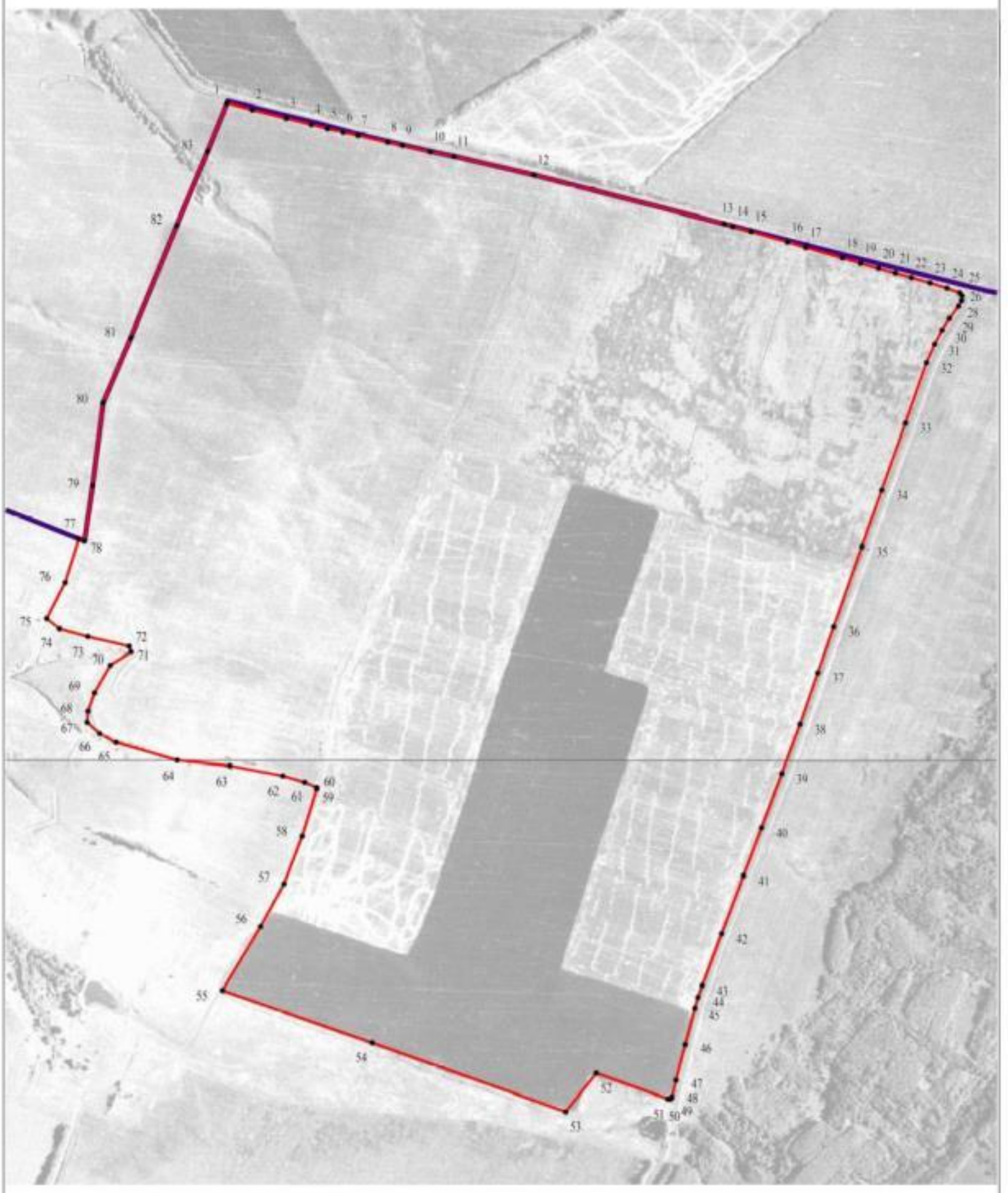

Используемые условные знаки и обозначения:

границы территориальной зоны

границы муниципального образования

•1 характерная точка границ территориальной зоны

Масштаб 1:10000

Заместитель руководителя БУВО «Нормативно-проектный центр»

Подпись _____ А.В. Ромашов Дата « 05 » ноября 2020 г.

Место для оттиска печати (при наличии) лица, составившего описание местоположения границ объекта

ОПИСАНИЕ МЕСТОПОЛОЖЕНИЯ ГРАНИЦ

Зона ритуальных объектов - СН1

(наименование объекта, местоположение границ которого описано (далее - объект)

Раздел 1

Сведения об объекте		
№ п/п	Характеристики объекта	Описание характеристик
1	2	3
1	Местоположение объекта	Воронежская область, Новохопёрский муниципальный район, Центральское сельское поселение
2	Площадь объекта ± величина погрешности определения площади (Р ± Дельта Р)	38447/-3431 м²
3	Иные характеристики объекта	-

Раздел 2

Сведения о местоположении границ объекта					
1. Система координат: МСК - 36, зона 2					
2. Сведения о характерных точках границ объекта					
Обозначение характерных точек границ	Координаты, м		Метод определения координат характерной точки	Средняя квадратическая погрешность положения характерной точки (Mt), м	Описание обозначения точки на местности (при наличии)
	X	Y			
1	2	3	4	5	6
1	431735.32	2242587.53	Аналитический	0.30	-
2	431723.51	2242618.04	Аналитический	0.30	-
3	431687.25	2242614.93	Аналитический	0.30	-
4	431675.47	2242614.06	Аналитический	0.30	-
5	431629.30	2242606.88	Аналитический	0.30	-
6	431624.16	2242605.57	Аналитический	0.30	-
7	431608.09	2242601.90	Аналитический	0.30	-
8	431591.70	2242587.96	Аналитический	0.30	-
9	431595.91	2242568.36	Аналитический	0.30	-
10	431597.87	2242559.17	Аналитический	0.30	-
11	431618.96	2242568.58	Аналитический	0.30	-
12	431656.80	2242590.60	Аналитический	0.30	-
13	431683.54	2242584.58	Аналитический	0.30	-
1	431735.32	2242587.53	Аналитический	0.30	-
14	422426.42	2240448.91	Картометрический	5.00	-
15	422477.39	2240597.85	Картометрический	5.00	-
16	422449.50	2240603.09	Картометрический	5.00	-
17	422434.40	2240618.17	Картометрический	5.00	-
18	422420.03	2240646.10	Картометрический	5.00	-
19	422355.15	2240685.27	Картометрический	5.00	-
20	422306.12	2240713.14	Картометрический	5.00	-
21	422259.02	2240509.80	Картометрический	5.00	-
14	422426.42	2240448.91	Картометрический	5.00	-
3. Сведения о характерных точках части (частей) границы объекта					
Обозначение характерных точек части границы	Координаты, м		Метод определения координат характерной точки	Средняя квадратическая погрешность положения характерной точки (Mt), м	Описание обозначения точки на местности (при наличии)
	X	Y			
1	2	3	4	5	6
Часть №					
-	-	-	-	-	-

Раздел 3

Сведения о местоположении измененных (уточненных) границ объекта							
1. Система координат: -							
2. Сведения о характерных точках границ объекта							
Обозначение характерных точек границ	Существующие координаты, м		Измененные (уточненные) координаты, м		Метод определения координат характерной точки	Средняя квадратическая погрешность положения характерной точки (Mt), м	Описание обозначения точки на местности (при наличии)
	X	Y	X	Y			
1	2	3	4	5	6	7	8
-	-	-	-	-	-	-	-
3.Сведения о характерных точках части (частей) границы объекта							
Часть №							
-	-	-	-	-	-	-	-

Раздел 4

План границ объекта

Схема расположения листов плана границ объекта

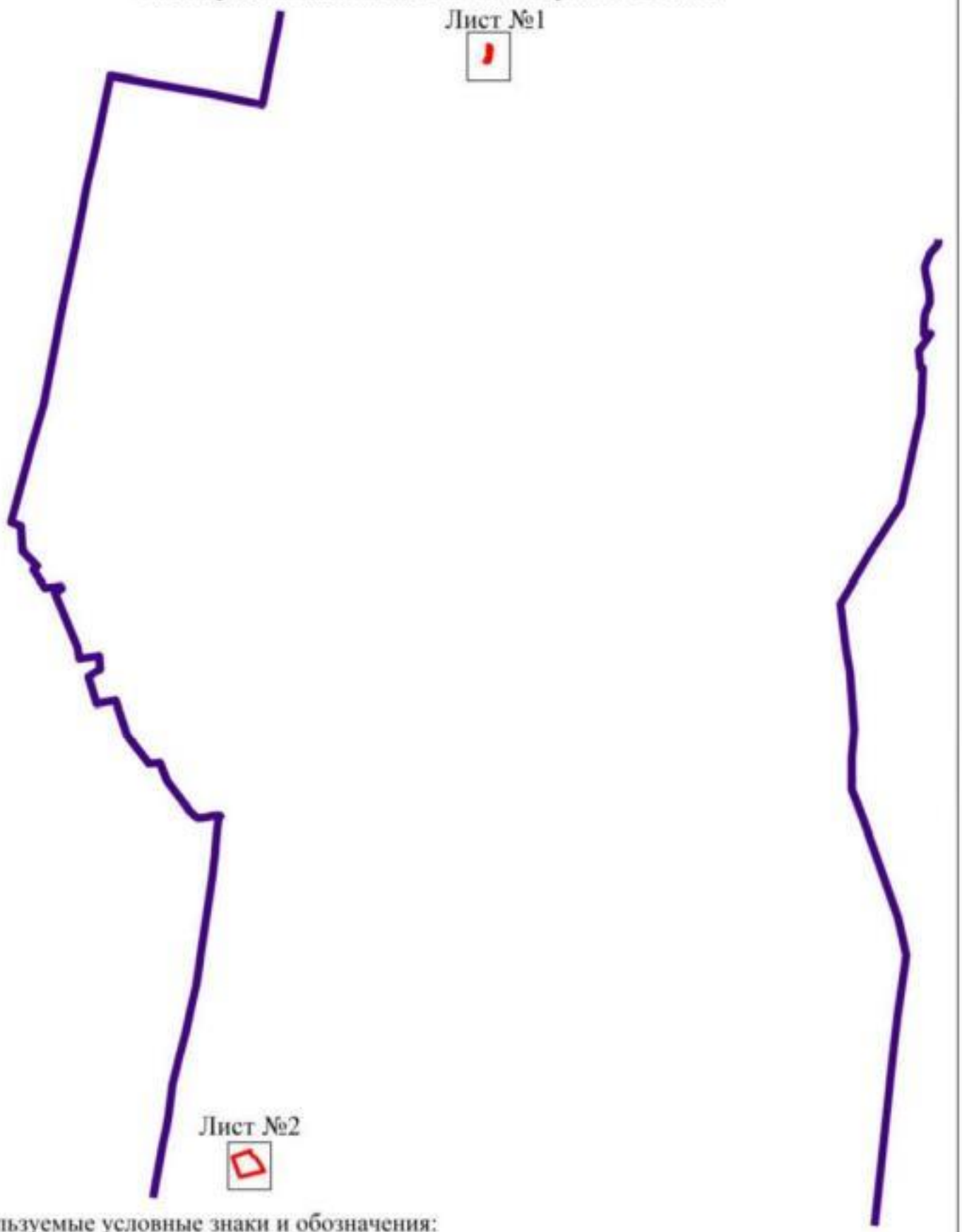

Используемые условные знаки и обозначения:

границы территориальной зоны

границы муниципального образования

Масштаб 1:50000

Лист №1 — область и номер листа плана границ объекта

Заместитель руководителя БУВО «Нормативно-проектный центр»

Подпись _____ А.В. Ромашов Дата « 05 » ноября 2020 г.

Место для оттиска печати (при наличии) лица, составившего описание местоположения границ объекта

План границ объекта

Лист №1



Используемые условные знаки и обозначения:

границы территориальной зоны

• 1 характерная точка границ территориальной зоны

Масштаб 1:2000

Заместитель руководителя БУВО «Нормативно-проектный центр»

Подпись _____ А.В. Ромашов Дата « 05 » ноября 2020 г.

Место для оттиска печати (при наличии) лица, составившего описание местоположения границ объекта

План границ объекта

Лист №2

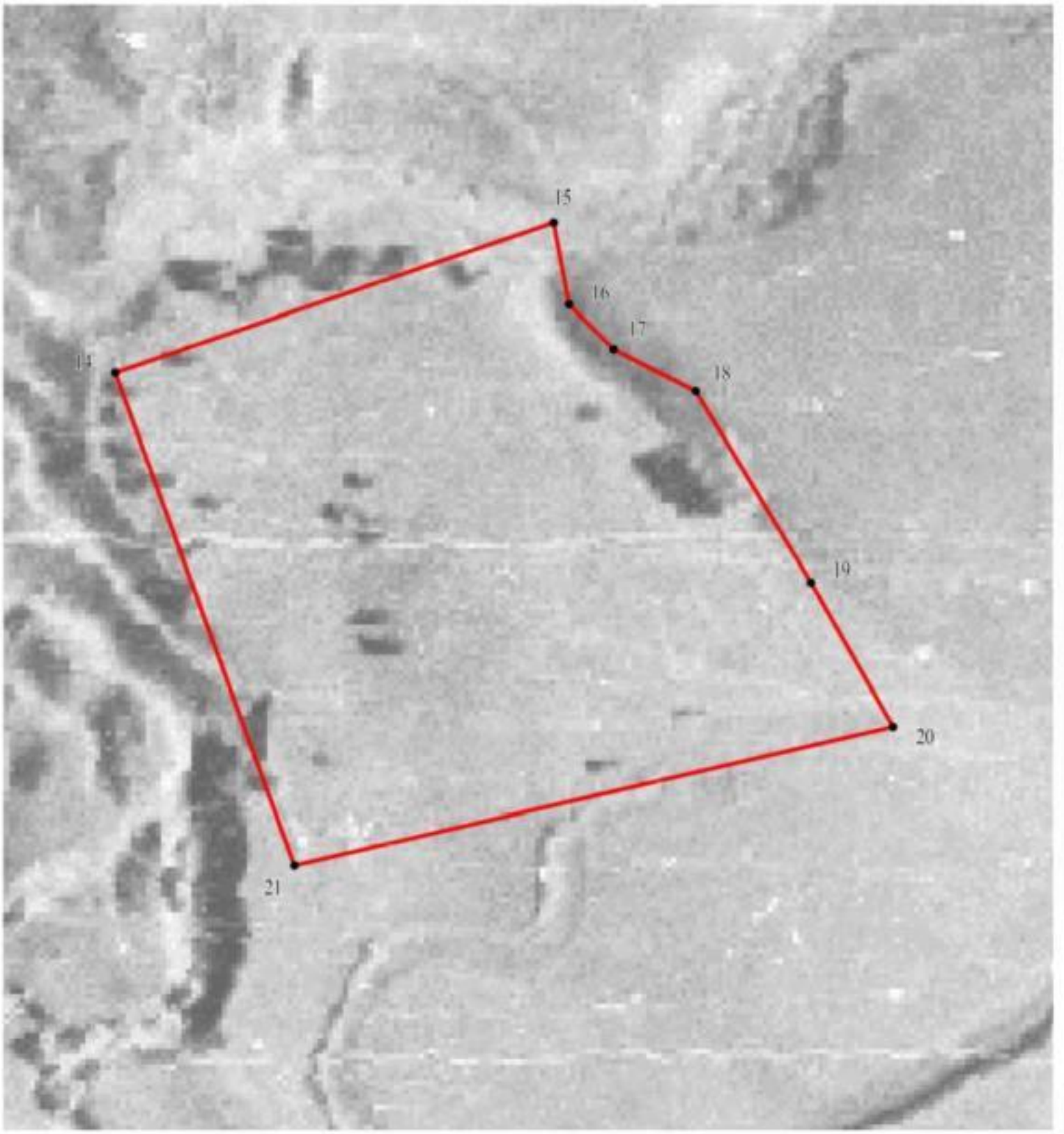

Используемые условные знаки и обозначения:

	границы территориальной зоны
• 14	характерная точка границ территориальной зоны

Масштаб 1:2000

Заместитель руководителя БУВО «Нормативно-проектный центр»

Подпись _____ А.В. Ромашов Дата « 05 » ноября 2020 г.

Место для оттиска печати (при наличии) лица, составившего описание местоположения границ объекта