Правовое управление правительства
Воронежской области
ЗАРЕГИСТРИРОВАНО
«23» 12 2020г.
Регистрационный номер № 1687

**ДЕПАРТАМЕНТ
АРХИТЕКТУРЫ И ГРАДОСТРОИТЕЛЬСТВА
ВОРОНЕЖСКОЙ ОБЛАСТИ**

ПРИКАЗ

16.12.2020 № 45-01-04/1041

г. Воронеж

Об утверждении правил землепользования и застройки Озерского сельского поселения Бутурлиновского муниципального района Воронежской области

В соответствии с Градостроительным кодексом Российской Федерации, Федеральным законом от 06.10.2003 № 131-ФЗ «Об общих принципах организации местного самоуправления в Российской Федерации», Законами Воронежской области от 07.07.2006 № 61-ОЗ «О регулировании градостроительной деятельности в Воронежской области», от 20.12.2018 № 173-ОЗ «О перераспределении полномочий по утверждению правил землепользования и застройки между органами местного самоуправления поселений Воронежской области, городского округа город Нововоронеж, Борисоглебского городского округа и исполнительными органами государственной власти Воронежской области», постановлением правительства Воронежской области от 31.12.2014 № 1240 «Об утверждении Положения о департаменте архитектуры и градостроительства Воронежской области», на основании приказа департамента архитектуры и градостроительства Воронежской области от 30.12.2019 № 45-01-04/900 «О подготовке проектов правил землепользования и застройки поселений Богучарского, Бутурлиновского, Грибановского, Калачеевского, Каменского,

Кантемировского, Нижнедевицкого, Новохопёрского, Острогожского, Петропавловского, Поворинского, Репьёвского, Россошанского, Таловского, Терновского и Эртильского муниципальных районов и Борисоглебского городского округа Воронежской области», с учетом заключения о результатах публичных слушаний от 14.08.2020

п р и к а з ы в а ю:

1. Утвердить прилагаемые правила землепользования и застройки Озерского сельского поселения Бутурлиновского муниципального района Воронежской области.

2. Признать утратившими силу следующие решения Совета народных депутатов Озерского сельского поселения Бутурлиновского муниципального района Воронежской области:

- от 29.06.2012 № 88 «Об утверждении правил землепользования и застройки Озерского сельского поселения»;

- от 16.10.2013 № 133 «О внесении изменений в Правила землепользования и застройки Озерского сельского поселения Бутурлиновского муниципального района Воронежской области, утвержденные решением Совета народных депутатов Озерского сельского поселения от 29.06.2012 года № 88»;

- от 18.04.2014 № 163 «О внесении изменений в решение Совета народных депутатов Озерского сельского поселения от 29.06.2012 года № 88 «Об утверждении правил землепользования и застройки Озерского сельского поселения»;

- от 14.10.2016 № 67 «О внесении изменений в решение Совета народных депутатов Озерского сельского поселения от 29.06.2012 года № 88 «Об утверждении правил землепользования и застройки Озерского сельского поселения»;

- от 14.12.2016 № 75 «О внесении изменений в решение Совета народных депутатов Озерского сельского поселения от 29.06.2012 года № 88

«Об утверждении правил землепользования и застройки Озерского сельского поселения»;

- от 14.12.2018 № 166 «О внесении изменений в решение Совета народных депутатов Озерского сельского поселения от 29.06.2012 г. № 88 «Об утверждении правил землепользования и застройки Озерского сельского поселения».

3. Признать утратившим силу приказ департамента архитектуры и градостроительства Воронежской области от 23.06.2020 № 45-01-04/491 «О внесении изменения в правила землепользования и застройки Озерского сельского поселения Бутурлиновского муниципального района Воронежской области».

4. Контроль исполнения настоящего приказа возложить на заместителя руководителя департамента архитектуры и градостроительства Воронежской области – начальника отдела территориального планирования Беляеву С.М.

Руководитель департамента
архитектуры и градостроительства
Воронежской области А.А. Еренков

УТВЕРЖДЕНЫ
приказом департамента
архитектуры и градостроительства
Воронежской области
от 16.12.2020 № 45-01-04/1041

ПРАВИЛА ЗЕМЛЕПОЛЬЗОВАНИЯ И ЗАСТРОЙКИ ОЗЕРСКОГО СЕЛЬСКОГО ПОСЕЛЕНИЯ БУТУРЛИНОВСКОГО МУНИЦИПАЛЬНОГО РАЙОНА ВОРОНЕЖСКОЙ ОБЛАСТИ

ЧАСТЬ I. ПОРЯДОК ПРИМЕНЕНИЯ ПРАВИЛ ЗЕМЛЕПОЛЬЗОВАНИЯ И ЗАСТРОЙКИ И ВНЕСЕНИЯ В НИХ ИЗМЕНЕНИЙ

Раздел 1. Общие положения

1. Предмет регулирования и цели подготовки Правил землепользования и застройки Озерского сельского поселения Бутурлиновского муниципального района Воронежской области

1. Правила землепользования и застройки Озерского сельского поселения Бутурлиновского муниципального района Воронежской области (далее – Правила) являются документом градостроительного зонирования, который утверждается нормативным правовым актом департамента архитектуры и градостроительства Воронежской области и в котором устанавливаются территориальные зоны, градостроительные регламенты, порядок применения такого документа и порядок внесения в него изменений.

2. Правила разработаны в соответствии с Градостроительным кодексом Российской Федерации (далее – ГрК РФ), Земельным кодексом Российской Федерации, Федеральным законом от 06.10.2003 № 131-ФЗ «Об общих принципах организации местного самоуправления в Российской Федерации», иными нормативными правовыми актами Российской Федерации, Воронежской области, муниципальными правовыми актами муниципального образования с учетом положений нормативных актов и

документов, определяющих основные направления социально-экономического и градостроительного развития муниципального образования, а также сведений Единого государственного реестра недвижимости, сведений, документов и материалов, содержащихся в государственных информационных системах обеспечения градостроительной деятельности.

3. Правила разработаны в целях:

– создания условий для устойчивого развития территории муниципального образования, сохранения окружающей среды и объектов культурного наследия;

– создания условий для планировки территории муниципального образования;

– обеспечения прав и законных интересов физических и юридических лиц, в том числе правообладателей земельных участков и объектов капитального строительства;

– создания условий для привлечения инвестиций, в том числе путем предоставления возможности выбора наиболее эффективных видов разрешенного использования земельных участков и объектов капитального строительства.

2. Основные понятия, используемые в Правилах

В настоящих Правилах используются основные понятия, установленные законодательством Российской Федерации.

3. Сфера применения Правил

1. Действие настоящих Правил распространяется на всю территорию Озерского сельского поселения Бутурлиновского муниципального района Воронежской области. Правила обязательны для соблюдения органами государственной власти, органами местного самоуправления, физическими и юридическими лицами, при осуществлении ими градостроительной деятельности на территории Озерского сельского поселения Бутурлиновского муниципального района Воронежской области.

2. Настоящие Правила применяются наряду с:

– техническими регламентами и иными обязательными требованиями, установленными в соответствии с законодательством в целях обеспечения безопасности жизни и здоровья людей, надежности и безопасности зданий, строений и сооружений, сохранения окружающей природной среды и объектов культурного наследия;

– региональными и местными нормативами градостроительного проектирования.

4. Содержание и порядок применения Правил

1. Правила включают в себя:

1) порядок их применения и внесения изменений в Правила;

2) карту градостроительного зонирования;

3) градостроительные регламенты.

Обязательным приложением к настоящим Правилам являются сведения о границах территориальных зон, которые должны содержать графическое описание местоположения границ территориальных зон, перечень координат характерных точек этих границ в системе координат, используемой для ведения Единого государственного реестра недвижимости.

2. Порядок применения Правил и внесения в них изменений включает в себя положения:

1) о регулировании землепользования и застройки;

2) об изменении видов разрешенного использования земельных участков и объектов капитального строительства физическими и юридическими лицами;

3) о подготовке документации по планировке территории органами местного самоуправления;

4) о проведении общественных обсуждений или публичных слушаний по вопросам землепользования и застройки;

5) о внесении изменений в Правила;

6) о регулировании иных вопросов землепользования и застройки.

5. Использование объектов недвижимости, не соответствующих настоящим Правилам

1. Земельные участки или объекты капитального строительства, виды разрешенного использования, предельные (минимальные и (или) максимальные) размеры и предельные параметры которых не соответствуют градостроительному регламенту, могут использоваться без установления срока приведения их в соответствие с градостроительным регламентом, за исключением случаев, если использование таких земельных участков и объектов капитального строительства опасно для жизни или здоровья человека, для окружающей среды, объектов культурного наследия.

2. Реконструкция указанных в подпункте 1 настоящего пункта объектов капитального строительства может осуществляться только путем приведения таких объектов в соответствие с градостроительным регламентом или путем уменьшения их несоответствия предельным параметрам разрешенного строительства, реконструкции. Изменение видов разрешенного использования указанных земельных участков и объектов капитального строительства может осуществляться путем приведения их в соответствие с видами разрешенного использования земельных участков и объектов капитального строительства, установленными градостроительным регламентом.

3. В случае если использование указанных в подпункте 1 настоящего пункта земельных участков и объектов капитального строительства продолжается и опасно для жизни или здоровья человека, для окружающей среды, объектов культурного наследия, в соответствии с федеральными законами может быть наложен запрет на использование таких земельных участков и объектов.

6. Открытость и доступность информации о землепользовании и застройке

1. Настоящие Правила являются открытыми и общедоступными.

2. Настоящие Правила подлежат опубликованию в порядке, установленном для официального опубликования нормативных правовых актов Воронежской области, и размещению в федеральной государственной информационной системе территориального планирования и в государственной информационной системе обеспечения градостроительной деятельности.

Раздел 2. Положения о регулировании землепользования и застройки

7. Перераспределение полномочий между органами местного самоуправления Озерского сельского поселения Бутурлиновского муниципального района Воронежской области и департаментом архитектуры и градостроительства Воронежской области

1. На основании Закона Воронежской области от 20.12.2018 № 173-ОЗ «О перераспределении полномочий по утверждению правил землепользования и застройки между органами местного самоуправления поселений Воронежской области, городского округа город Нововоронеж, Борисоглебского городского округа и исполнительными органами государственной власти Воронежской области» (далее – Закон Воронежской области) и в соответствии со статьей 8.2 ГрК РФ, пунктом 6.1 статьи 26.3 Федерального закона от 06.10.1999 № 184-ФЗ «Об общих принципах организации законодательных (представительных) и исполнительных органов государственной власти субъектов Российской Федерации», частью 1.2 статьи 17 Федерального закона от 06.10.2003 № 131-ФЗ «Об общих принципах организации местного самоуправления в Российской Федерации» полномочия по утверждению Правил перераспределены между органами местного самоуправления Озерского сельского поселения Бутурлиновского муниципального района Воронежской области и департаментом архитектуры и градостроительства Воронежской области (далее – Уполномоченный орган) на срок, установленный Законом Воронежской области.

2. После истечения срока, указанного в Законе Воронежской области, полномочия Уполномоченного органа, предусмотренные настоящими Правилами, осуществляются органами местного самоуправления Озерского сельского поселения Бутурлиновского муниципального района Воронежской области в соответствии с требованиями ГрК РФ.

8. Полномочия Уполномоченного органа по вопросам землепользования и застройки

1. Полномочия Уполномоченного органа по вопросам землепользования и застройки включают:

1) принятие решений о подготовке проекта Правил, о подготовке проекта о внесении изменений в Правила;

2) утверждение Правил, утверждение внесения изменений в Правила;

3) принятие решений о предоставлении разрешений на условно разрешенный вид использования объектов капитального строительства или земельного участка;

4) принятие решений о предоставлении разрешения на отклонение от предельных параметров разрешенного строительства, реконструкции объектов капитального строительства;

5) иные полномочия в соответствии с действующим законодательством.

9. Комиссия по подготовке проектов Правил

1. Комиссия по подготовке проектов правил землепользования и застройки поселений Воронежской области, городского округа город Нововоронеж, Борисоглебского городского округа (далее – Комиссия) является специально созданным постоянно действующим коллегиальным органом при Уполномоченном органе в целях реализации полномочий, указанных в пункте 8 настоящих Правил, перераспределенных в

соответствии с Законом Воронежской области и обеспечения выполнения задач градостроительного зонирования.

2. Комиссия создается и прекращает свою деятельность приказом Уполномоченного органа.

3. Состав и порядок деятельности Комиссии утверждается приказом Уполномоченного органа.

Раздел 3. Положения об изменении видов разрешенного использования земельных участков и объектов капитального строительства физическими и юридическими лицами

10. Изменение видов разрешенного использования земельных участков и объектов капитального строительства

1. Для каждой из установленных настоящими Правилами территориальных зон могут устанавливаться основные, условно разрешенные и вспомогательные виды разрешенного использования земельных участков и объектов капитального строительства.

2. Изменение одного вида разрешенного использования земельных участков и объектов капитального строительства на другой вид такого использования осуществляется в соответствии с градостроительным регламентом при условии соблюдения требований технических регламентов.

3. Основные и вспомогательные виды разрешенного использования земельных участков и объектов капитального строительства правообладателями земельных участков и объектов капитального строительства, за исключением органов государственной власти, органов местного самоуправления, государственных и муниципальных учреждений, государственных и муниципальных унитарных предприятий, выбираются самостоятельно без дополнительных разрешений и согласования.

4. Решения об изменении одного вида разрешенного использования земельных участков и объектов капитального строительства, расположенных на землях, на которые действие градостроительных регламентов не

распространяется или для которых градостроительные регламенты не устанавливаются, на другой вид такого использования принимаются в соответствии с федеральными законами.

11. Предоставление разрешения на условно разрешенный вид использования земельного участка или объекта капитального строительства

1. Физическое или юридическое лицо, заинтересованное в предоставлении разрешения на условно разрешенный вид использования земельного участка или объекта капитального строительства (далее - разрешение на условно разрешенный вид использования), направляет заявление о предоставлении разрешения на условно разрешенный вид использования в Комиссию. Заявление о предоставлении разрешения на условно разрешенный вид использования может быть направлено в форме электронного документа, подписанного электронной подписью в соответствии с требованиями Федерального закона от 06.04.2011 № 63-ФЗ «Об электронной подписи».

2. Порядок предоставления разрешения на условно разрешенный вид использования земельного участка или объекта капитального строительства определен статьей 39 ГрК РФ.

3. Проект решения о предоставлении разрешения на условно разрешенный вид использования подлежит рассмотрению на общественных обсуждениях или публичных слушаниях, проводимых в порядке, установленном статьей 5.1 ГрК РФ, с учетом положений статьи 39 ГрК РФ.

12. Предоставление разрешения на отклонение от предельных параметров разрешенного строительства, реконструкции объектов капитального строительства

1. Правообладатели земельных участков, размеры которых меньше установленных градостроительным регламентом минимальных размеров земельных участков либо конфигурация, инженерно-геологические или иные характеристики которых неблагоприятны для застройки, вправе обратиться за разрешениями на отклонение от предельных параметров разрешенного

строительства, реконструкции объектов капитального строительства (далее также – разрешение на отклонение от предельных параметров).

2. Правообладатели земельных участков вправе обратиться за разрешениями на отклонение от предельных параметров разрешенного строительства, реконструкции объектов капитального строительства, если такое отклонение необходимо в целях однократного изменения одного или нескольких предельных параметров разрешенного строительства, реконструкции объектов капитального строительства, установленных градостроительным регламентом для конкретной территориальной зоны, не более чем на десять процентов.

3. Порядок предоставления разрешения на отклонение от предельных параметров определен статьей 40 ГрК РФ.

4. Проект решения о предоставлении разрешения на отклонение от предельных параметров подлежит рассмотрению на общественных обсуждениях или публичных слушаниях, проводимых в порядке, установленном статьей 5.1 ГрК РФ, с учетом положений статьи 39 ГрК РФ, за исключением случая, указанного в части 1.1 статьи 40 ГрК РФ.

Раздел 4. Положения о подготовке документации по планировке территории органами местного самоуправления

13. Общие положения о подготовке документации по планировке территории

1. Подготовка документации по планировке территории осуществляется в целях обеспечения устойчивого развития территорий, в том числе выделения элементов планировочной структуры, установления границ земельных участков, установления границ зон планируемого размещения объектов капитального строительства.

2. Подготовка документации по планировке территории осуществляется в соответствии с главой 5 ГрК РФ.

3. Состав и содержание документации по планировке территории определяется ГрК РФ.

Раздел 5. Положения о проведении общественных обсуждений или публичных слушаний по вопросам землепользования и застройки

14. Общие положения о порядке проведения общественных обсуждений или публичных слушаний в сфере градостроительной деятельности

1. В целях соблюдения права человека на благоприятные условия жизнедеятельности, прав и законных интересов правообладателей земельных участков и объектов капитального строительства по проектам правил землепользования и застройки, проектам планировки территории, проектам межевания территории, проектам, предусматривающим внесение изменений в один из указанных утвержденных документов, проектам решений о предоставлении разрешения на условно разрешенный вид использования земельного участка или объекта капитального строительства, проектам решений о предоставлении разрешения на отклонение от предельных параметров разрешенного строительства, реконструкции объектов капитального строительства в соответствии с уставом муниципального образования и (или) нормативным правовым актом представительного органа муниципального образования и с учетом положений ГрК РФ проводятся общественные обсуждения или публичные слушания, за исключением случаев, предусмотренных ГрК РФ и другими федеральными законами.

2. Порядок проведения общественных обсуждений или публичных слушаний определяется ГрК РФ, Уставом Озерского сельского поселения Бутурлиновского муниципального района Воронежской области и (или) нормативным правовым актом представительного органа муниципального образования.

Раздел 6. Положения о внесении изменений в Правила

15. Основания и порядок внесения изменений в Правила

1. Основания для рассмотрения вопроса о внесении изменений в настоящие Правила предусмотрены статьей 33 ГрК РФ.

2. Внесение изменений в Правила осуществляется в порядке, предусмотренном статьями 31 и 32 ГрК РФ, с учетом особенностей, установленных статьей 33 ГрК РФ.

Раздел 7. Положения о регулировании иных вопросов землепользования и застройки

16. Общие принципы регулирования иных вопросов землепользования и застройки на территории Озерского сельского поселения Бутурлиновского муниципального района Воронежской области

Иные вопросы землепользования и застройки на территории Озерского сельского поселения Бутурлиновского муниципального района Воронежской области регулируются законодательством Российской Федерации, Воронежской области, муниципальными правовыми актами Озерского сельского поселения Бутурлиновского муниципального района Воронежской области.

ЧАСТЬ II. КАРТА ГРАДОСТРОИТЕЛЬНОГО ЗОНИРОВАНИЯ

17. Карты градостроительного зонирования

1. Карта градостроительного зонирования территории Озерского сельского поселения Бутурлиновского муниципального района Воронежской области.

ПРАВИЛА ЗЕМЛЕПОЛЬЗОВАНИЯ И ЗАСТРОЙКИ

Карта градостроительного зонирования территории
Озерского сельского поселения Бутурлиновского муниципального района Воронежской области

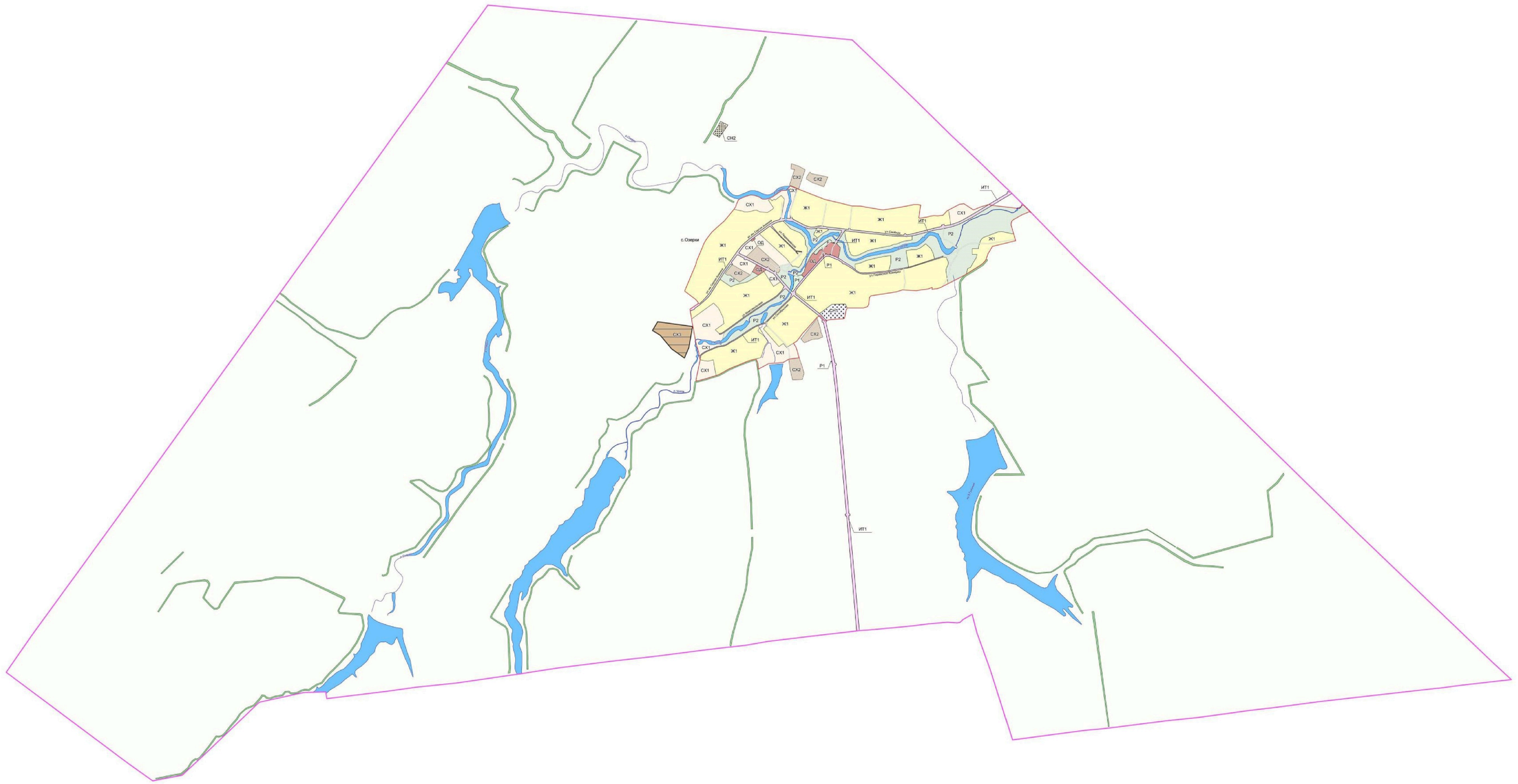

УСЛОВНЫЕ ОБОЗНАЧЕНИЯ

Территориальные границы

- Граница сельского поселения
- Граница населенного пункта

Территории, для которых градостроительные регламенты не устанавливаются

- Земли лесного фонда
- Земли, покрытые поверхностными водами
- Сельскохозяйственные угодья в составе земель сельскохозяйственного назначения

Территориальные зоны

- Ж1 — Зона застройки индивидуальными жилыми домами
- ОД — Общественно-деловая зона
- Р1 — Зона рекреационного назначения -объектов отдыха
- Р2 — Зона природных территорий и защитного озеленения
- СХ1 — Зона сельскохозяйственного использования в границах населенных пунктов
- СХ2 — Зона сельскохозяйственного производства
- СХ3 — Зона животноводства
- ИТ1 — Зона улиц, дорог, инженерной и транспортной инфраструктуры
- СН1 — Зона ритуальных объектов
- СН2 — Зона обработки, утилизации, обезвреживания, размещения твердых коммунальных отходов

Объекты транспортной инфраструктуры

- Улично-дорожная сеть населенного пункта

МАСШТАБ 1:25000

м 250 0 250 1000 2000 2500м

2. Карта градостроительного зонирования с отображением зон с особыми условиями использования территории Озерского сельского поселения Бутурлиновского муниципального района Воронежской области.

ПРАВИЛА ЗЕМЛЕПОЛЬЗОВАНИЯ И ЗАСТРОЙКИ

Карта градостроительного зонирования с отображением зон с особыми условиями использования территории
Озерского сельского поселения Бутурлиновского муниципального района Воронежской области

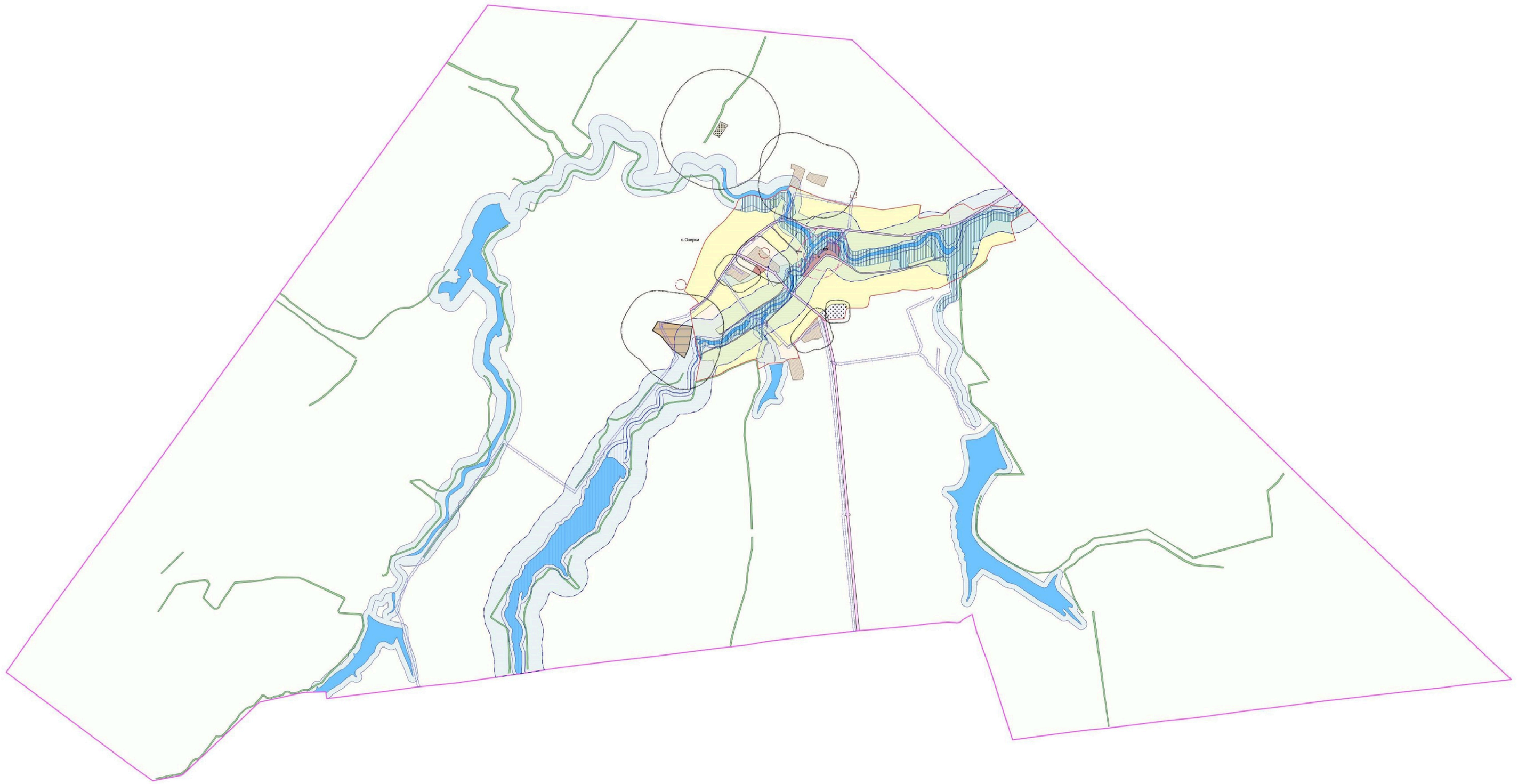

УСЛОВНЫЕ ОБОЗНАЧЕНИЯ

Территориальные границы

- Граница сельского поселения
- Граница населенного пункта

Территории, для которых градостроительные регламенты не устанавливаются

- Земли лесного фонда
- Земли, покрытые поверхностными водами
- Сельскохозяйственные угодья в составе земель сельскохозяйственного назначения

Территориальные зоны

- Зона застройки индивидуальными жилыми домами
- Общественно-деловая зона
- Зона рекреационного назначения -объектов отдыха
- Зона природных территорий и защитного озеленения
- Зона сельскохозяйственного использования в границах населенных пунктов
- Зона сельскохозяйственного производства
- Зона животноводства
- Зона улиц, дорог, инженерной и транспортной инфраструктуры
- Зона ритуальных объектов
- Зона обработки, утилизации, обезвреживания, размещения твердых коммунальных отходов

Зоны с особыми условиями использования территории

- Водоохранная зона
- Рыбоохранная зона
- Прибрежная защитная полоса
- Зона санитарной охраны источников питьевого и хозяйственно-бытового водоснабжения (первый пояс)
- Зоны затопления и подтопления
- Санитарно-защитная зона
- Охранная зона объектов электроэнергетики
- Защитная зона объекта культурного наследия

Прочие объекты

- 1 Объект культурного наследия

МАСШТАБ 1:25000

м 250 0 250 1000 2000 2500м

2.1. На территории Озерского сельского поселения Бутурлиновского муниципального района Воронежской области располагаются следующие объекты культурного наследия:

№ п/п	Наименование объекта культурного наследия	Сведения о границах территории объекта культурного наследия	Сведения о границах защитной зоны объекта культурного наследия	Сведения о границах зоны охраны объекта культурного наследия
1.	Церковь Вознесения	Не установлена	Установлена приказом управления по охране объектов культурного наследия Воронежской области от 13.08.2019 № 71-01-07/201 «Об утверждении графического описания местоположения границ (с перечнем координат характерных точек этих границ) защитных зон объектов культурного наследия, расположенных на территории Воронежской области» (далее - приказ от 13.08.2019 № 71-01-07/201)	Не установлена
2.	Братская могила № 74	Не установлена	Установлена приказом от 13.08.2019 № 71-01-07/201	Не установлена

18. Перечень территориальных зон, установленных на карте градостроительного зонирования

1. Порядок установления территориальных зон определен статьей 34 ГрК РФ. На карте градостроительного зонирования установлены следующие виды территориальных зон:

Наименование территориальной зоны	Кодовое обозначение территориальной зоны
Жилые зоны	
Зона застройки индивидуальными жилыми домами	**Ж1**
Общественно-деловые зоны	
Общественно-деловая зона	**ОД**
Зоны инженерной и транспортной инфраструктуры	
Зона улиц, дорог, инженерной и транспортной инфраструктуры	**ИТ1**
Зоны сельскохозяйственного использования	
Зона сельскохозяйственного использования в границах населенных пунктов	**СХ1**
Зона сельскохозяйственного производства	**СХ2**
Зона животноводства	**СХ3**
Зоны рекреационного назначения	
Зона рекреационного назначения - объектов отдыха	**Р1**
Зона природных территорий и защитного озеленения	**Р2**
Зоны специального назначения	
Зона ритуальных объектов	**СН1**
Зона обработки, утилизации, обезвреживания, размещения твердых коммунальных отходов	**СН2**

2. Сведения о границах территориальных зон, содержащие графическое описание местоположения границ территориальных зон, перечень координат характерных точек границ территориальных зон села Озерки, являются приложением № 1 к настоящим Правилам.

3. Сведения о границах территориальных зон, содержащие графическое описание местоположения границ территориальных зон, перечень координат характерных точек границ территориальных зон, расположенных за границами населенного пункта на территории Озерского сельского поселения, являются приложением № 2 к настоящим Правилам.

ЧАСТЬ III. ГРАДОСТРОИТЕЛЬНЫЕ РЕГЛАМЕНТЫ

19. Общие положения о градостроительном регламенте

1. Градостроительным регламентом определяется правовой режим земельных участков, равно как всего, что находится над и под поверхностью земельных участков и используется в процессе их застройки и последующей эксплуатации объектов капитального строительства.

2. Действие градостроительного регламента распространяется в равной мере на все земельные участки и объекты капитального строительства, расположенные в пределах границ территориальной зоны, обозначенной на карте градостроительного зонирования.

3. Земли и земельные участки, на которые действие градостроительных регламентов не распространяется или для которых градостроительные регламенты не устанавливаются, определены статьей 36 ГрК РФ.

20. Виды разрешенного использования

1. Разрешенное использование земельных участков и объектов капитального строительства может быть следующих видов:

– основные виды разрешенного использования;

– условно разрешенные виды использования;

– вспомогательные виды разрешенного использования, допустимые только в качестве дополнительных по отношению к основным видам разрешенного использования и условно разрешенным видам использования и осуществляемые совместно с ними.

2. Виды разрешенного использования (далее – ВРИ) земельных участков в настоящих Правилах определяются в соответствии с приказом Министерства экономического развития Российской Федерации от 01.09.2014 № 540 «Об утверждении классификатора видов разрешенного использования земельных участков».

21. Градостроительные регламенты территориальных зон

1. Зона застройки индивидуальными жилыми домами – Ж1

№ п/п	Код ВРИ	Наименование ВРИ	Предельные (минимальные и (или) максимальные) размеры земельных участков, в том числе их площадь, м²		Максимальный процент застройки в границах земельного участка	Предельное количество этажей или предельная высота зданий, строений, сооружений	Минимальные отступы от границ земельных участков в целях определения мест допустимого размещения зданий, строений, сооружений, за пределами которых запрещено строительство зданий, строений, сооружений
			min	max			
ОСНОВНЫЕ ВИДЫ РАЗРЕШЕННОГО ИСПОЛЬЗОВАНИЯ ЗЕМЕЛЬНЫХ УЧАСТКОВ И ОБЪЕКТОВ КАПИТАЛЬНОГО СТРОИТЕЛЬСТВА							
1	2.1	Для индивидуального жилищного строительства	400	5000	50%	3 этажа	3 метра
2	2.3	Блокированная жилая застройка	80	3000	50%	3 этажа	3 метра; 0 метров – при примыкании к соседним зданиям
3	2.2	Для ведения личного подсобного хозяйства (приусадебный земельный участок)	300	5000	30%	3 этажа	3 метра
4	1.19	Сенокошение	600	50000	0%	не подлежат установлению	
5	1.20	Выпас сельскохозяйственных животных	300	50000	0%	не подлежат установлению	
6	3.1.1	Предоставление коммунальных услуг	не подлежит установлению	5000	не подлежат установлению		
7	3.1.2	Административные здания организаций, обеспечивающих предоставление коммунальных услуг	не подлежат установлению		60%	3 этажа	3 метра
8	3.2.2	Оказание социальной помощи населению	не подлежат установлению		60%	3 этажа	3 метра
9	3.2.3	Оказание услуг связи	не подлежат установлению		60%	3 этажа	3 метра
10	3.4.1	Амбулаторно-поликлиническое обслуживание	не подлежат установлению			3 этажа	3 метра
11	3.5.1	Дошкольное, начальное и среднее общее образование	не подлежат установлению			4 этажа	3 метра
12	3.6.2.	Парки культуры и отдыха	не подлежат установлению				
13	5.1.3	Площадки для занятий спортом	не подлежат установлению				

№ п/п	Код ВРИ	Наименование ВРИ	Предельные (минимальные и (или) максимальные) размеры земельных участков, в том числе их площадь, м²		Максимальный процент застройки в границах земельного участка	Предельное количество этажей или предельная высота зданий, строений, сооружений	Минимальные отступы от границ земельных участков в целях определения мест допустимого размещения зданий, строений, сооружений, за пределами которых запрещено строительство зданий, строений, сооружений
			min	max			
14	9.3	Историко-культурная деятельность	не подлежат установлению				
15	11.0	Водные объекты	не подлежат установлению				
16	11.1	Общее пользование водными объектами	не подлежат установлению				
17	12.0.1	Улично-дорожная сеть	не подлежат установлению				
18	12.0.2	Благоустройство территории	не подлежат установлению				
УСЛОВНО РАЗРЕШЕННЫЕ ВИДЫ ИСПОЛЬЗОВАНИЯ ЗЕМЕЛЬНЫХ УЧАСТКОВ И ОБЪЕКТОВ КАПИТАЛЬНОГО СТРОИТЕЛЬСТВА							
19	2.1.1	Малоэтажная многоквартирная жилая застройка	600	не подлежит установлению	45%	4 этажа	6 метров
20	2.7.1	Хранение автотранспорта	не подлежат установлению				
21	3.3	Бытовое обслуживание	200	5000	60%	3 этажа	3 метра
22	3.6.1	Объекты культурно-досуговой деятельности	200	5000	60%	3 этажа	3 метра
23	3.7.1	Осуществление религиозных обрядов	не подлежат установлению				3 метра
24	3.10.1	Амбулаторное ветеринарное обслуживание	200	5000	60%	3 этажа	3 метра
25	4.4	Магазины	200	5000	60%	3 этажа	3 метра
26	4.5	Банковская и страховая деятельность	не подлежат установлению		60%	3 этажа	3 метра
27	4.6	Общественное питание	200	5000	50%	3 этажа	3 метра
28	5.1.2	Обеспечение занятий спортом в помещениях	не подлежат установлению		45%	не подлежит установлению	3 метра
29	6.4	Пищевая промышленность	не подлежит установлению	5000	не подлежит установлению	15 метров	3 метра
30	8.3	Обеспечение внутреннего правопорядка	не подлежат установлению				3 метра

Ограничения использования земельных участков и объектов капитального строительства, устанавливаемые в соответствии с законодательством Российской Федерации, определяются пунктом 22 настоящих Правил.

2. Общественно-деловая зона – ОД

№ п/п	Код ВРИ	Наименование ВРИ	Предельные (минимальные и (или) максимальные) размеры земельных участков, в том числе их площадь, м²		Максимальный процент застройки в границах земельного участка	Предельное количество этажей или предельная высота зданий, строений, сооружений	Минимальные отступы от границ земельных участков в целях определения мест допустимого размещения зданий, строений, сооружений, за пределами которых запрещено строительство зданий, строений, сооружений
			min	max			
ОСНОВНЫЕ ВИДЫ РАЗРЕШЕННОГО ИСПОЛЬЗОВАНИЯ ЗЕМЕЛЬНЫХ УЧАСТКОВ И ОБЪЕКТОВ КАПИТАЛЬНОГО СТРОИТЕЛЬСТВА							
1	3.1.1	Предоставление коммунальных услуг	не подлежит установлению	5000	не подлежат установлению		
2	3.1.2	Административные здания организаций, обеспечивающих предоставление коммунальных услуг	не подлежат установлению		60%	не подлежит установлению	3 метра
3	3.2.2	Оказание социальной помощи населению	не подлежат установлению		60%	не подлежит установлению	6 метров
4	3.2.3	Оказание услуг связи	не подлежат установлению		60%	не подлежит установлению	6 метров
5	3.3	Бытовое обслуживание	200	не подлежит установлению	60%	не подлежит установлению	6 метров
6	3.4.1	Амбулаторно-поликлиническое обслуживание	не подлежат установлению			не подлежит установлению	6 метров
7	3.5.1	Дошкольное, начальное и среднее общее образование	не подлежат установлению			4 этажа	6 метров
8	3.6.1	Объекты культурно-досуговой деятельности	не подлежат установлению		60%	не подлежит установлению	6 метров
9	3.6.2.	Парки культуры и отдыха	не подлежат установлению				
10	3.7.1	Осуществление религиозных обрядов	не подлежат установлению				6 метров
11	3.7.2	Религиозное управление и образование	не подлежат установлению				6 метров
12	3.8.1	Государственное управление	не подлежат установлению		60%	не подлежит установлению	6 метров

№ п/п	Код ВРИ	Наименование ВРИ	Предельные (минимальные и (или) максимальные) размеры земельных участков, в том числе их площадь, м²		Максимальный процент застройки в границах земельного участка	Предельное количество этажей или предельная высота зданий, строений, сооружений	Минимальные отступы от границ земельных участков в целях определения мест допустимого размещения зданий, строений, сооружений, за пределами которых запрещено строительство зданий, строений, сооружений
			min	max			
13	3.10.1	Амбулаторное ветеринарное обслуживание	не подлежат установлению		60%	3 этажа	3 метра
14	4.1	Деловое управление	не подлежат установлению		50%	не подлежит установлению	6 метров
15	4.2	Объекты торговли (торговые центры, торгово-развлекательные центры (комплексы)	2300	не подлежит установлению	40%	не подлежит установлению	6 метров
16	4.3	Рынки	не подлежат установлению		45%	не подлежит установлению	6 метров
17	4.4	Магазины	200	не подлежит установлению	60%	не подлежит установлению	3 метра
18	4.5	Банковская и страховая деятельность	не подлежат установлению		60%	не подлежит установлению	6 метров
19	4.6	Общественное питание	400	не подлежит установлению	50%	не подлежит установлению	6 метров
20	4.7	Гостиничное обслуживание	600	не подлежит установлению	45%	не подлежит установлению	6 метров
21	4.8.1	Развлекательные мероприятия	не подлежат установлению		45%	не подлежит установлению	6 метров
22	4.10	Выставочно-ярмарочная деятельность	800	не подлежит установлению	45%	не подлежит установлению	6 метров
23	5.1.2	Обеспечение занятий спортом в помещениях	не подлежат установлению		45%	не подлежит установлению	6 метров
24	5.1.3	Площадки для занятий спортом	не подлежат установлению				
25	5.1.4	Оборудованные площадки для занятий спортом	не подлежат установлению				3 метра
26	8.3	Обеспечение внутреннего правопорядка	не подлежат установлению				3 метра
27	9.3	Историко-культурная деятельность	не подлежат установлению				
28	12.0.1	Улично-дорожная сеть	не подлежат установлению				
29	12.0.2	Благоустройство территории	не подлежат установлению				
УСЛОВНО РАЗРЕШЕННЫЕ ВИДЫ ИСПОЛЬЗОВАНИЯ ЗЕМЕЛЬНЫХ УЧАСТКОВ И ОБЪЕКТОВ КАПИТАЛЬНОГО СТРОИТЕЛЬСТВА							

№ п/п	Код ВРИ	Наименование ВРИ	Предельные (минимальные и (или) максимальные) размеры земельных участков, в том числе их площадь, м²		Максимальный процент застройки в границах земельного участка	Предельное количество этажей или предельная высота зданий, строений, сооружений	Минимальные отступы от границ земельных участков в целях определения мест допустимого размещения зданий, строений, сооружений, за пределами которых запрещено строительство зданий, строений, сооружений
			min	max			
30	2.1	Для индивидуального жилищного строительства	300	1000	50%	3 этажа	3 метра
31	2.2	Для ведения личного подсобного хозяйства (приусадебный земельный участок)	300	5000	40%	3 этажа	3 метра
32	6.4	Пищевая промышленность	400	3000	50%	15 метров	3 метра

Ограничения использования земельных участков и объектов капитального строительства, устанавливаемые в соответствии с законодательством Российской Федерации, определяются пунктом 22 настоящих Правил.

3. Зона улиц, дорог, инженерной и транспортной инфраструктуры – ИТ1

№ п/п	Код ВРИ	Наименование ВРИ	Предельные (минимальные и (или) максимальные) размеры земельных участков, в том числе их площадь, м²		Максимальный процент застройки в границах земельного участка	Предельное количество этажей или предельная высота зданий, строений, сооружений	Минимальные отступы от границ земельных участков в целях определения мест допустимого размещения зданий, строений, сооружений, за пределами которых запрещено строительство зданий, строений, сооружений
			min	max			
ОСНОВНЫЕ ВИДЫ РАЗРЕШЕННОГО ИСПОЛЬЗОВАНИЯ ЗЕМЕЛЬНЫХ УЧАСТКОВ И ОБЪЕКТОВ КАПИТАЛЬНОГО СТРОИТЕЛЬСТВА							
1	7.2.1	Размещение автомобильных дорог	не подлежат установлению				
2	3.1.1	Предоставление коммунальных услуг	не подлежат установлению				

№ п/п	Код ВРИ	Наименование ВРИ	Предельные (минимальные и (или) максимальные) размеры земельных участков, в том числе их площадь, м²		Максимальный процент застройки в границах земельного участка	Предельное количество этажей или предельная высота зданий, строений, сооружений	Минимальные отступы от границ земельных участков в целях определения мест допустимого размещения зданий, строений, сооружений, за пределами которых запрещено строительство зданий, строений, сооружений
			min	max			
3	12.0.1	Улично-дорожная сеть	не подлежат установлению				
УСЛОВНО РАЗРЕШЕННЫЕ ВИДЫ ИСПОЛЬЗОВАНИЯ ЗЕМЕЛЬНЫХ УЧАСТКОВ И ОБЪЕКТОВ КАПИТАЛЬНОГО СТРОИТЕЛЬСТВА							
4	11.2	Специальное пользование водными объектами	не подлежат установлению				
5	11.3	Гидротехнические сооружения	не подлежат установлению				

Ограничения использования земельных участков и объектов капитального строительства, устанавливаемые в соответствии с законодательством Российской Федерации, определяются пунктом 22 настоящих Правил.

4. Зона сельскохозяйственного использования в границах населенных пунктов – СХ1

№ п/п	Код ВРИ	Наименование ВРИ	Предельные (минимальные и (или) максимальные) размеры земельных участков, в том числе их площадь, м²		Максимальный процент застройки в границах земельного участка	Предельное количество этажей или предельная высота зданий, строений, сооружений	Минимальные отступы от границ земельных участков в целях определения мест допустимого размещения зданий, строений, сооружений, за пределами которых запрещено строительство зданий, строений, сооружений
			min	max			
ОСНОВНЫЕ ВИДЫ РАЗРЕШЕННОГО ИСПОЛЬЗОВАНИЯ ЗЕМЕЛЬНЫХ УЧАСТКОВ И ОБЪЕКТОВ КАПИТАЛЬНОГО СТРОИТЕЛЬСТВА							
1	1.2	Выращивание зерновых и иных сельскохозяйственных культур	не подлежат установлению				
2	1.3	Овощеводство	не подлежат установлению				

№ п/п	Код ВРИ	Наименование ВРИ	Предельные (минимальные и (или) максимальные) размеры земельных участков, в том числе их площадь, м²		Максимальный процент застройки в границах земельного участка	Предельное количество этажей или предельная высота зданий, строений, сооружений	Минимальные отступы от границ земельных участков в целях определения мест допустимого размещения зданий, строений, сооружений, за пределами которых запрещено строительство зданий, строений, сооружений
			min	max			
3	1.4	Выращивание тонизирующих, лекарственных, цветочных культур	не подлежат установлению				
4	1.5	Садоводство	не подлежат установлению				
5	1.12	Пчеловодство	не подлежат установлению				
6	1.13	Рыбоводство	не подлежат установлению				
7	1.16	Ведение личного подсобного хозяйства на полевых участках	не подлежат установлению				
8	1.19	Сенокошение	не подлежат установлению				
9	1.20	Выпас сельскохозяйственных животных	не подлежат установлению				
10	3.1.1	Предоставление коммунальных услуг	не подлежат установлению				
11	11.0	Водные объекты	не подлежат установлению				
12	11.1	Общее пользование водными объектами	не подлежат установлению				
13	12.0	Земельные участки (территории) общего пользования	не подлежат установлению				
14	13.1	Ведение огородничества	100	4500	0%	не подлежат установлению	
УСЛОВНО РАЗРЕШЕННЫЕ ВИДЫ ИСПОЛЬЗОВАНИЯ ЗЕМЕЛЬНЫХ УЧАСТКОВ И ОБЪЕКТОВ КАПИТАЛЬНОГО СТРОИТЕЛЬСТВА							
15	1.15	Хранение и переработка сельскохозяйственной продукции	не подлежат установлению				3 метра
16	5.4	Причалы для маломерных судов	не подлежат установлению				
17	6.8	Связь	не подлежат установлению				3 метра
18	11.2	Специальное пользование водными объектами	не подлежат установлению				
19	11.3	Гидротехнические сооружения	не подлежат установлению				

Ограничения использования земельных участков и объектов капитального строительства, устанавливаемые в соответствии с законодательством Российской Федерации, определяются пунктом 22 настоящих Правил.

5. Зона сельскохозяйственного производства – СХ2

№ п/п	Код ВРИ	Наименование ВРИ	Предельные (минимальные и (или) максимальные) размеры земельных участков, в том числе их площадь, м²		Максимальный процент застройки в границах земельного участка	Предельное количество этажей или предельная высота зданий, строений, сооружений	Минимальные отступы от границ земельных участков в целях определения мест допустимого размещения зданий, строений, сооружений, за пределами которых запрещено строительство зданий, строений, сооружений
			min	max			
ОСНОВНЫЕ ВИДЫ РАЗРЕШЕННОГО ИСПОЛЬЗОВАНИЯ ЗЕМЕЛЬНЫХ УЧАСТКОВ И ОБЪЕКТОВ КАПИТАЛЬНОГО СТРОИТЕЛЬСТВА							
1	1.1	Растениеводство	не подлежат установлению				
2	1.12	Пчеловодство	не подлежат установлению				
3	1.13	Рыбоводство	не подлежат установлению				
4	1.15	Хранение и переработка сельскохозяйственной продукции	не подлежат установлению				3 метра
5	1.16	Ведение личного подсобного хозяйства на полевых участках	не подлежат установлению				
6	1.17	Питомники	не подлежат установлению				
7	1.18	Обеспечение сельскохозяйственного производства	не подлежат установлению				3 метра
8	3.1.1	Предоставление коммунальных услуг	не подлежат установлению				
9	4.1	Деловое управление	не подлежат установлению		50%	не подлежит установлению	3 метра
10	4.4	Магазины	не подлежит установлению	5000	50%	не подлежит установлению	3 метра
11	4.9.1.1	Заправка транспортных средств	не подлежат установлению			1 этаж	3 метра
12	6.9	Склады	не подлежат установлению		60%	не подлежит установлению	3 метра

№ п/п	Код ВРИ	Наименование ВРИ	Предельные (минимальные и (или) максимальные) размеры земельных участков, в том числе их площадь, м²		Максимальный процент застройки в границах земельного участка	Предельное количество этажей или предельная высота зданий, строений, сооружений	Минимальные отступы от границ земельных участков в целях определения мест допустимого размещения зданий, строений, сооружений, за пределами которых запрещено строительство зданий, строений, сооружений
			min	max			
13	6.9.1	Складские площадки	не подлежат установлению				
14	12.0	Земельные участки (территории) общего пользования	не подлежат установлению				
УСЛОВНО РАЗРЕШЕННЫЕ ВИДЫ ИСПОЛЬЗОВАНИЯ ЗЕМЕЛЬНЫХ УЧАСТКОВ И ОБЪЕКТОВ КАПИТАЛЬНОГО СТРОИТЕЛЬСТВА							
15	1.7	Животноводство	не подлежат установлению				3 метра
16	6.4	Пищевая промышленность	не подлежат установлению				3 метра
17	11.2	Специальное пользование водными объектами	не подлежат установлению				

Ограничения использования земельных участков и объектов капитального строительства, устанавливаемые в соответствии с законодательством Российской Федерации, определяются пунктом 22 настоящих Правил.

6. Зона животноводства – СХ3

№ п/п	Код ВРИ	Наименование ВРИ	Предельные (минимальные и (или) максимальные) размеры земельных участков, в том числе их площадь, м²		Максимальный процент застройки в границах земельного участка	Предельное количество этажей или предельная высота зданий, строений, сооружений	Минимальные отступы от границ земельных участков в целях определения мест допустимого размещения зданий, строений, сооружений, за пределами которых запрещено строительство зданий, строений, сооружений
			min	max			
ОСНОВНЫЕ ВИДЫ РАЗРЕШЕННОГО ИСПОЛЬЗОВАНИЯ ЗЕМЕЛЬНЫХ УЧАСТКОВ И ОБЪЕКТОВ КАПИТАЛЬНОГО СТРОИТЕЛЬСТВА							
1	1.7	Животноводство	не подлежат установлению				
2	1.8	Скотоводство	не подлежат установлению				3 метра
3	1.9	Звероводство	не подлежат установлению				3 метра
4	1.10	Птицеводство	не подлежат установлению				3 метра
5	1.11	Свиноводство	не подлежат установлению				3 метра
6	1.15	Хранение и переработка сельскохозяйственной продукции	не подлежат установлению				3 метра
7	1.18	Обеспечение сельскохозяйственного производства	не подлежат установлению				3 метра
8	1.19	Сенокошение	не подлежат установлению				
9	1.20	Выпас сельскохозяйственных животных	не подлежат установлению				
10	3.1.1	Предоставление коммунальных услуг	не подлежат установлению				
УСЛОВНО РАЗРЕШЕННЫЕ ВИДЫ ИСПОЛЬЗОВАНИЯ ЗЕМЕЛЬНЫХ УЧАСТКОВ И ОБЪЕКТОВ КАПИТАЛЬНОГО СТРОИТЕЛЬСТВА							
11	6.9	Склады	не подлежат установлению		60%	не подлежит установлению	3 метра
12	6.9.1	Складские площадки	не подлежат установлению				

Ограничения использования земельных участков и объектов капитального строительства, устанавливаемые в соответствии с законодательством Российской Федерации, определяются пунктом 22 настоящих Правил.

7. Зона рекреационного назначения - объектов отдыха - Р1

№ п/п	Код ВРИ	Наименование ВРИ	Предельные (минимальные и (или) максимальные) размеры земельных участков, в том числе их площадь, м²		Максимальный процент застройки в границах земельного участка	Предельное количество этажей или предельная высота зданий, строений, сооружений	Минимальные отступы от границ земельных участков в целях определения мест допустимого размещения зданий, строений, сооружений, за пределами которых запрещено строительство зданий, строений, сооружений
			min	max			
ОСНОВНЫЕ ВИДЫ РАЗРЕШЕННОГО ИСПОЛЬЗОВАНИЯ ЗЕМЕЛЬНЫХ УЧАСТКОВ И ОБЪЕКТОВ КАПИТАЛЬНОГО СТРОИТЕЛЬСТВА							
1	3.6.2.	Парки культуры и отдыха	не подлежат установлению				
2	5.1.3	Площадки для занятий спортом	не подлежат установлению				
3	5.2	Природно-познавательный туризм	не подлежат установлению				
4	5.4	Причалы для маломерных судов	не подлежат установлению				
5	9.1	Охрана природных территорий	не подлежат установлению				
6	9.3	Историко-культурная деятельность	не подлежат установлению				
7	11.1	Общее пользование водными объектами	не подлежат установлению				
8	12.0.2	Благоустройство территории	не подлежат установлению				
9	3.1.1	Предоставление коммунальных услуг	не подлежат установлению				
УСЛОВНО РАЗРЕШЕННЫЕ ВИДЫ ИСПОЛЬЗОВАНИЯ ЗЕМЕЛЬНЫХ УЧАСТКОВ И ОБЪЕКТОВ КАПИТАЛЬНОГО СТРОИТЕЛЬСТВА							
10	4.6	Общественное питание	200	1000	50%	не подлежит установлению	3 метра
11	4.8.1	Развлекательные мероприятия	200	3000	45%	не подлежит установлению	3 метра
12	5.1.4	Оборудованные площадки для занятий спортом	не подлежат установлению				3 метра

Ограничения использования земельных участков и объектов капитального строительства, устанавливаемые в соответствии с законодательством Российской Федерации, определяются пунктом 22 настоящих Правил.

8. Зона природных территорий и защитного озеленения – Р2

№ п/п	Код ВРИ	Наименование ВРИ	Предельные (минимальные и (или) максимальные) размеры земельных участков, в том числе их площадь, м²		Максимальный процент застройки в границах земельного участка	Предельное количество этажей или предельная высота зданий, строений, сооружений	Минимальные отступы от границ земельных участков в целях определения мест допустимого размещения зданий, строений, сооружений, за пределами которых запрещено строительство зданий, строений, сооружений
			min	max			
ОСНОВНЫЕ ВИДЫ РАЗРЕШЕННОГО ИСПОЛЬЗОВАНИЯ ЗЕМЕЛЬНЫХ УЧАСТКОВ И ОБЪЕКТОВ КАПИТАЛЬНОГО СТРОИТЕЛЬСТВА							
1	5.2	Природно-познавательный туризм	не подлежат установлению				
2	5.1.3	Площадки для занятий спортом	не подлежат установлению				
3	9.1	Охрана природных территорий	не подлежат установлению				
4	9.3	Историко-культурная деятельность	не подлежат установлению				
5	11.0	Водные объекты	не подлежат установлению				
6	11.1	Общее пользование водными объектами	не подлежат установлению				
7	12.0	Земельные участки (территории) общего пользования	не подлежат установлению				
УСЛОВНО РАЗРЕШЕННЫЕ ВИДЫ ИСПОЛЬЗОВАНИЯ ЗЕМЕЛЬНЫХ УЧАСТКОВ И ОБЪЕКТОВ КАПИТАЛЬНОГО СТРОИТЕЛЬСТВА							
8	3.1.1	Предоставление коммунальных услуг	не подлежат установлению				
9	5.4	Причалы для маломерных судов	не подлежат установлению				
10	5.5	Поля для гольфа или конных прогулок	не подлежат установлению				3 метра

Ограничения использования земельных участков и объектов капитального строительства, устанавливаемые в соответствии с законодательством Российской Федерации, определяются пунктом 22 настоящих Правил.

9. Зона ритуальных объектов - СН1

№ п/п	Код ВРИ	Наименование ВРИ	Предельные (минимальные и (или) максимальные) размеры земельных участков, в том числе их площадь, м²		Максимальный процент застройки в границах земельного участка	Предельное количество этажей или предельная высота зданий, строений, сооружений	Минимальные отступы от границ земельных участков в целях определения мест допустимого размещения зданий, строений, сооружений, за пределами которых запрещено строительство зданий, строений, сооружений
			min	max			
ОСНОВНЫЕ ВИДЫ РАЗРЕШЕННОГО ИСПОЛЬЗОВАНИЯ ЗЕМЕЛЬНЫХ УЧАСТКОВ И ОБЪЕКТОВ КАПИТАЛЬНОГО СТРОИТЕЛЬСТВА							
1	12.1	Ритуальная деятельность	не подлежит установлению	400000	не подлежат установлению		3 метра
2	9.3	Историко-культурная деятельность	не подлежат установлению				
3	12.0	Земельные участки (территории) общего пользования	не подлежат установлению				
4	3.1.1	Предоставление коммунальных услуг	не подлежат установлению				
5	8.3	Обеспечение внутреннего правопорядка	не подлежат установлению				3 метра
УСЛОВНО РАЗРЕШЕННЫЕ ВИДЫ ИСПОЛЬЗОВАНИЯ ЗЕМЕЛЬНЫХ УЧАСТКОВ И ОБЪЕКТОВ КАПИТАЛЬНОГО СТРОИТЕЛЬСТВА							
6	3.7.1	Осуществление религиозных обрядов	не подлежат установлению				3 метра

Ограничения использования земельных участков и объектов капитального строительства, устанавливаемые в соответствии с законодательством Российской Федерации, определяются пунктом 22 настоящих Правил.

10. Зона обработки, утилизации, обезвреживания, размещения твердых коммунальных отходов – СН2

№ п/п	Код ВРИ	Наименование ВРИ	Предельные (минимальные и (или) максимальные) размеры земельных участков, в том числе их площадь, м²		Максимальный процент застройки в границах земельного участка	Предельное количество этажей или предельная высота зданий, строений, сооружений	Минимальные отступы от границ земельных участков в целях определения мест допустимого размещения зданий, строений, сооружений, за пределами которых запрещено строительство зданий, строений, сооружений
			min	max			
ОСНОВНЫЕ ВИДЫ РАЗРЕШЕННОГО ИСПОЛЬЗОВАНИЯ ЗЕМЕЛЬНЫХ УЧАСТКОВ И ОБЪЕКТОВ КАПИТАЛЬНОГО СТРОИТЕЛЬСТВА							
1	12.2	Специальная деятельность	не подлежат установлению				
2	3.1.1	Предоставление коммунальных услуг	не подлежат установлению				
УСЛОВНО РАЗРЕШЕННЫЕ ВИДЫ ИСПОЛЬЗОВАНИЯ ЗЕМЕЛЬНЫХ УЧАСТКОВ И ОБЪЕКТОВ КАПИТАЛЬНОГО СТРОИТЕЛЬСТВА							
3	Не устанавливаются						

Ограничения использования земельных участков и объектов капитального строительства, устанавливаемые в соответствии с законодательством Российской Федерации, определяются пунктом 22 настоящих Правил.

22. Ограничения использования земельных участков и объектов капитального строительства, устанавливаемые в соответствии с законодательством Российской Федерации

1. На территории Озерского сельского поселения Бутурлиновского муниципального района Воронежской области располагаются следующие зоны с особыми условиями использования территории:

1) защитная зона объекта культурного наследия;

2) охранная зона объектов электроэнергетики (объектов электросетевого хозяйства и объектов по производству электрической энергии);

3) водоохранная (рыбоохранная) зона;

4) прибрежная защитная полоса;

5) зоны санитарной охраны источников питьевого и хозяйственно-бытового водоснабжения, а также устанавливаемые в случаях, предусмотренных Водным кодексом Российской Федерации, в отношении подземных водных объектов зоны специальной охраны;

6) зоны затопления и подтопления;

7) санитарно-защитная зона.

2. Ограничения для зон с особыми условиями использования территории установлены в соответствии с действующими нормативами.

№ п/п	Вид зоны	Ограничения в использовании земельных участков и объектов капитального строительства	Основания установления ограничений
1	Защитная зона объекта культурного наследия	Запрещается строительство объектов капитального строительства и их реконструкция, связанная с изменением их параметров (высоты, количества этажей, площади), за исключением строительства и реконструкции линейных объектов.	Приказ управления по охране объектов культурного наследия Воронежской области от 13.08.2019 № 71-01-07/201 «Об утверждении графического описания местоположения границ (с перечнем координат характерных точек этих границ) защитных зон объектов культурного наследия, расположенных на территории Воронежской области»
2	Охранная зона объектов электроэнергетики (объектов электросетевого хозяйства и объектов по производству электрической энергии)	1. В охранных зонах объектов электросетевого хозяйства, размещенных на земельных участках, запрещается осуществлять любые действия, которые могут нарушить безопасную работу объектов электросетевого хозяйства, в том числе привести к их повреждению или уничтожению, и (или) повлечь причинение вреда жизни, здоровью граждан и имуществу физических или юридических лиц, а также повлечь нанесение экологического ущерба и возникновение пожаров, в том числе: - набрасывать на провода и опоры воздушных линий	Постановление Правительства Российской Федерации от 24.02.2009 № 160 «О порядке установления охранных зон объектов электросетевого хозяйства и особых условий использования земельных участков, расположенных в границах таких зон» Постановление Правительства Российской Федерации от 18.11.2013 № 1033 «О порядке

		электропередачи посторонние предметы, а также подниматься на опоры воздушных линий электропередачи; - размещать любые объекты и предметы (материалы) в пределах созданных в соответствии с требованиями нормативно-технических документов проходов и подъездов для доступа к объектам электросетевого хозяйства, а также проводить любые работы и возводить сооружения, которые могут препятствовать доступу к объектам электросетевого хозяйства, без создания необходимых для такого доступа проходов и подъездов; - находиться в пределах огороженной территории и помещениях распределительных устройств и подстанций, открывать двери и люки распределительных устройств и подстанций, производить переключения и подключения в электрических сетях (указанное требование не распространяется на работников, занятых выполнением разрешённых в установленном порядке работ), разводить огонь в пределах охранных зон вводных и распределительных устройств, подстанций, воздушных линий электропередачи, а также в охранных зонах кабельных линий электропередачи; - размещать свалки; - производить работы ударными механизмами, сбрасывать тяжести массой свыше 5 тонн, производить сброс и слив едких и коррозионных веществ и горюче-смазочных материалов (в охранных зонах подземных кабельных линий электропередачи). 2. Для объектов электросетевого хозяйства напряжением свыше 1000 вольт, помимо действий, предусмотренных пунктом 1, запрещается: - складировать или размещать хранилища любых, в том числе горюче-смазочных материалов; - размещать детские и спортивные площадки, стадионы, рынки, торговые точки, полевые станы, загоны для скота, гаражи и стоянки всех видов машин и механизмов, проводить любые мероприятия, связанные с большим скоплением людей, не занятых выполнением разрешённых в установленном порядке работ (в охранных зонах воздушных линий электропередачи); - использовать (запускать) любые летательные аппараты, в том числе воздушных змеев, спортивные модели летательных аппаратов	установления охранных зон объектов по производству электрической энергии и особых условий использования земельных участков, расположенных в границах таких зон»

		(в охранных зонах воздушных линий электропередачи); - бросать якоря с судов и осуществлять их проход с отданными якорями, цепями, лотами, волокушами и тралами (в охранных зонах подводных кабельных линий электропередачи); - осуществлять проход судов с поднятыми стрелами кранов и других механизмов (в охранных зонах воздушных линий электропередачи). 3. Без письменного решения о согласовании сетевой организации запрещается: - строительство, капитальный ремонт, реконструкция или снос зданий и сооружений; - горные, взрывные, мелиоративные работы, в том числе связанные с временным затоплением земель; - посадка и вырубка деревьев и кустарников; - дноуглубительные, землечерпальные и погрузочно-разгрузочные работы, добыча рыбы, других водных животных и растений придонными орудиями лова, устройство водопоев, колка и заготовка льда (в охранных зонах подводных кабельных линий электропередачи); - проход судов, у которых расстояние по вертикали от верхнего крайнего габарита с грузом или без груза до нижней точки провеса проводов переходов воздушных линий электропередачи через водоёмы менее минимально допустимого расстояния, в том числе с учётом максимального уровня подъёма воды при паводке; - проезд машин и механизмов, имеющих общую высоту с грузом или без груза от поверхности дороги более 4,5 метра (в охранных зонах воздушных линий электропередачи); - земляные работы на глубине более 0,3 метра (на вспахиваемых землях на глубине более 0,45 метра), а также планировка грунта (в охранных зонах подземных кабельных линий электропередачи); - полив сельскохозяйственных культур в случае, если высота струи воды может составить свыше 3 метров (в охранных зонах воздушных линий электропередачи); - полевые сельскохозяйственные работы с применением сельскохозяйственных машин и оборудования высотой более 4 метров (в охранных зонах воздушных линий электропередачи) или полевые сельскохозяйственные работы, связанные с вспашкой	

		земли (в охранных зонах кабельных линий электропередачи). 4. Для объектов электросетевого хозяйства напряжением до 1000 вольт, помимо действий, предусмотренных пунктом 3, без письменного решения о согласовании сетевых организаций запрещается: - размещать детские и спортивные площадки, стадионы, рынки, торговые точки, полевые станы, загоны для скота, гаражи и стоянки всех видов машин и механизмов, садовые, огородные земельные участки и иные объекты недвижимости, расположенные в границах территории ведения гражданами садоводства или огородничества для собственных нужд объекты жилищного строительства, в том числе индивидуального (в охранных зонах воздушных линий электропередачи); - складировать или размещать хранилища любых, в том числе горюче-смазочных материалов; - устраивать причалы для стоянки судов, барж и плавучих кранов, бросать якоря с судов и осуществлять их проход с отданными якорями, цепями, лотами, волокушами и тралами (в охранных зонах подводных кабельных линий электропередачи). 5. В охранных зонах объектов по производству электрической энергии запрещается осуществлять действия, которые могут нарушить безопасную работу объектов, в том числе привести к их повреждению или уничтожению и (или) повлечь причинение вреда жизни, здоровью граждан и имуществу физических или юридических лиц, а также нанесение вреда окружающей среде и возникновение пожаров и чрезвычайных ситуаций, а именно: - убирать, перемещать, засыпать и повреждать предупреждающие знаки; - размещать кладбища, скотомогильники, захоронения отходов производства и потребления, радиоактивных, химических, взрывчатых, токсичных, отравляющих и ядовитых веществ; - производить сброс и слив едких и коррозионных веществ, в том числе растворов кислот, щелочей и солей, а также горюче-смазочных материалов; - разводить огонь и размещать какие-либо открытые или закрытые источники огня;	

		- проводить работы, размещать объекты и предметы, возводить сооружения, которые могут препятствовать доступу к объектам, без создания необходимых для такого доступа проходов и подъездов; - производить работы ударными механизмами, сбрасывать тяжести массой свыше 5 тонн; - складировать любые материалы, в том числе взрывоопасные, пожароопасные и горюче-смазочные. 6. Без письменного согласования владельцев объектов по производству электрической энергии запрещается: - размещать детские и спортивные площадки, стадионы, рынки, торговые точки, полевые станы, загоны для скота, гаражи и стоянки всех видов машин и механизмов; - проводить любые мероприятия, связанные с пребыванием людей, не занятых выполнением работ, разрешенных в установленном порядке; - осуществлять горные, взрывные, мелиоративные работы, в том числе связанные с временным затоплением земель.	
3	Водоохранная зона	В границах водоохраной зоны запрещается: - использование сточных вод в целях регулирования плодородия почв; - размещение кладбищ, скотомогильников, объектов размещения отходов производства и потребления, химических, взрывчатых, токсичных, отравляющих и ядовитых веществ, пунктов захоронения радиоактивных отходов; - осуществление авиационных мер по борьбе с вредными организмами; - движение и стоянка транспортных средств (кроме специальных транспортных средств), за исключением их движения по дорогам и стоянки на дорогах и в специально оборудованных местах, имеющих твердое покрытие; - строительство и реконструкция автозаправочных станций, складов горюче-смазочных материалов (за исключением случаев, если автозаправочные станции, склады горюче-смазочных материалов размещены на территориях портов, инфраструктуры внутренних водных путей, в том числе баз (сооружений) для стоянки маломерных судов, объектов органов федеральной службы	Водный кодекс Российской Федерации

		безопасности), станций технического обслуживания, используемых для технического осмотра и ремонта транспортных средств, осуществление мойки транспортных средств; - размещение специализированных хранилищ пестицидов и агрохимикатов, применение пестицидов и агрохимикатов; - сброс сточных, в том числе дренажных, вод; - разведка и добыча общераспространенных полезных ископаемых (за исключением случаев, если разведка и добыча общераспространенных полезных ископаемых осуществляются пользователями недр, осуществляющими разведку и добычу иных видов полезных ископаемых, в границах предоставленных им в соответствии с законодательством Российской Федерации о недрах горных отводов и (или) геологических отводов на основании утвержденного технического проекта в соответствии со ст. 19.1 Закона Российской Федерации от 21 февраля 1992 года № 2395-1 «О недрах»).	
	Рыбоохранная зона	В границах рыбоохранной зоны запрещается: - использование сточных вод в целях регулирования плодородия почв; - размещение кладбищ, скотомогильников, объектов размещения отходов производства и потребления, химических, взрывчатых, токсичных, отравляющих и ядовитых веществ, пунктов захоронения радиоактивных отходов; - осуществление авиационных мер по борьбе с вредными организмами; - движение и стоянка транспортных средств (кроме специальных транспортных средств), за исключением их движения по дорогам и стоянки на дорогах и в специально оборудованных местах, имеющих твердое покрытие; - размещение автозаправочных станций, складов горюче-смазочных материалов (за исключением случаев, если автозаправочные станции, склады горюче-смазочных материалов размещены на территориях портов, судостроительных и судоремонтных организаций, инфраструктуры внутренних водных путей при условии соблюдения требований законодательства в области охраны окружающей среды и Водного кодекса Российской Федерации), станций технического обслуживания, используемых для технического осмотра и ремонта транспортных средств,	Постановление Правительства Российской Федерации от 06.10.2008 № 743 «Об утверждении Правил установления рыбоохранных зон»

		осуществление мойки транспортного средства; - размещение специализированных хранилищ пестицидов и агрохимикатов, применение пестицидов и агрохимикатов; - сброс сточных, в том числе дренажных, вод; - разведка и добыча общераспространенных полезных ископаемых (за исключением случаев, если разведка и добыча общераспространенных полезных ископаемых осуществляются пользователями недр, осуществляющими разведку и добычу иных видов полезных ископаемых, в границах предоставленных им в соответствии с законодательством Российской Федерации о недрах горных отводов и (или) геологических отводов на основании утвержденного технического проекта в соответствии со статьей 19.1 Закона Российской Федерации «О недрах»); - распашка земель; - размещение отвалов размываемых грунтов; - выпас сельскохозяйственных животных и организация для них летних лагерей, ванн.	
4	Прибрежная защитная полоса	В границах прибрежных защитных полос запрещается: - использование сточных вод в целях регулирования плодородия почв; - размещение кладбищ, скотомогильников, объектов размещения отходов производства и потребления, химических, взрывчатых, токсичных, отравляющих и ядовитых веществ, пунктов захоронения радиоактивных отходов; - осуществление авиационных мер по борьбе с вредными организмами; - движение и стоянка транспортных средств (кроме специальных транспортных средств), за исключением их движения по дорогам и стоянки на дорогах и в специально оборудованных местах, имеющих твердое покрытие; - строительство и реконструкция автозаправочных станций, складов горюче-смазочных материалов (за исключением случаев, если автозаправочные станции, склады горюче-смазочных материалов размещены на территориях портов, инфраструктуры внутренних водных путей, в том числе баз (сооружений) для стоянки маломерных судов, объектов органов федеральной службы безопасности), станций технического обслуживания, используемых	Водный кодекс Российской Федерации

		для технического осмотра и ремонта транспортных средств, осуществление мойки транспортных средств; - размещение специализированных хранилищ пестицидов и агрохимикатов, применение пестицидов и агрохимикатов; - сброс сточных, в том числе дренажных, вод; - разведка и добыча общераспространенных полезных ископаемых (за исключением случаев, если разведка и добыча общераспространенных полезных ископаемых осуществляются пользователями недр, осуществляющими разведку и добычу иных видов полезных ископаемых, в границах предоставленных им в соответствии с законодательством Российской Федерации о недрах горных отводов и (или) геологических отводов на основании утвержденного технического проекта в соответствии со ст. 19.1 Закона Российской Федерации от 21 февраля 1992 года № 2395-1 «О недрах»); - распашка земель; - размещение отвалов размываемых грунтов; - выпас сельскохозяйственных животных и организация для них летних лагерей, ванн.	
5	Зоны санитарной охраны источников питьевого и хозяйственно-бытового водоснабжения, а также устанавливаемые в случаях, предусмотренных Водным кодексом Российской Федерации, в отношении подземных водных объектов зоны специальной охраны	В зоне санитарной охраны источников питьевого и хозяйственно-бытового водоснабжения запрещается сброс сточных, в том числе дренажных, вод. На территории зоны санитарной охраны подземных источников водоснабжения: 1. В первом поясе не допускается: - посадка высокоствольных деревьев; - все виды строительства, не имеющие непосредственного отношения к эксплуатации, реконструкции и расширению водопроводных сооружений, в том числе прокладка трубопроводов различного назначения; - размещение жилых и хозяйственно-бытовых зданий; - проживание людей; - применение ядохимикатов и удобрений. 2. Во втором поясе запрещено: - закачка отработанных вод в подземные горизонты, подземное складирование твёрдых отходов и разработка недр земли; - размещение кладбищ, скотомогильников, полей ассенизации,	Водный кодекс Российской Федерации СанПиН 2.1.4.1110-02 «Зоны санитарной охраны источников водоснабжения и водопроводов питьевого назначения»

		полей фильтрации, навозохранилищ, силосных траншей, животноводческих и птицеводческих предприятий и других объектов, обусловливающих опасность микробного загрязнения подземных вод; - применение удобрений и ядохимикатов; - рубка леса главного пользования и реконструкции; - размещение складов горюче-смазочных материалов, ядохимикатов и минеральных удобрений, накопителей промстоков, шламохранилищ и других объектов, обусловливающих опасность химического загрязнения подземных вод. Бурение новых скважин и новое строительство, связанное с нарушением почвенного покрова, производится при обязательном согласовании с центром государственного санитарно-эпидемиологического надзора. 3. В третьем поясе запрещено: - закачка отработанных вод в подземные горизонты, подземное складирование твёрдых отходов и разработка недр земли; - размещение складов горюче-смазочных материалов, ядохимикатов и минеральных удобрений, накопителей промстоков, шламохранилищ и других объектов, обусловливающих опасность химического загрязнения подземных вод. Размещение таких объектов допускается в пределах третьего пояса зоны санитарной охраны только при использовании защищённых подземных вод, при условии выполнения специальных мероприятий по защите водоносного горизонта от загрязнения при наличии санитарно-эпидемиологического заключения центра государственного санитарно-эпидемиологического надзора, выданного с учётом заключения органов геологического контроля. Бурение новых скважин и новое строительство, связанное с нарушением почвенного покрова, производится при обязательном согласовании с центром государственного санитарно-эпидемиологического надзора. На территории зоны санитарной охраны поверхностных источников водоснабжения: 1. В первом поясе не допускается: - посадка высокоствольных деревьев;	

		- все виды строительства, не имеющие непосредственного отношения к эксплуатации, реконструкции и расширению водопроводных сооружений, в том числе прокладка трубопроводов различного назначения; - размещение жилых и хозяйственно-бытовых зданий; - проживание людей; - применение ядохимикатов и удобрений; - спуск любых сточных вод, в том числе сточных вод водного транспорта; - купание, стирка белья, водопой скота и другие виды водопользования, оказывающие влияние на качество воды. 2. Во втором поясе не допускается: - рубка леса главного пользования и реконструкции, а также закрепление за лесозаготовительными предприятиями древесины на корню и лесосечного фонда долгосрочного пользования (допускается только рубки ухода и санитарные рубки леса); - расположение стойбищ и выпас скота, а также всякое другое использование водоема и земельных участков, лесных угодий в пределах прибрежной полосы шириной не менее 500 м, которое может привести к ухудшению качества или уменьшению количества воды источника водоснабжения; - отведение сточных вод в зоне водосбора источника водоснабжения, включая его притоки, не отвечающих гигиеническим требованиям к охране поверхностных вод; - размещение кладбищ, скотомогильников, полей ассенизации, полей фильтрации, навозохранилищ, силосных траншей, животноводческих и птицеводческих предприятий и других объектов, обусловливающих опасность микробного загрязнения подземных вод; - применение удобрений и ядохимикатов; - рубка леса главного пользования и реконструкции; - сброс промышленных, сельскохозяйственных, городских и ливневых сточных вод, содержание в которых химических веществ и микроорганизмов превышает установленные санитарными правилами гигиенические нормативы качества воды (с учетом Определения Верховного Суда РФ от 25.09.2014 № АПЛ14-393); - размещение складов горюче-смазочных материалов, ядохимикатов	

		и минеральных удобрений, накопителей промстоков, шламохранилищ и других объектов, обусловливающих опасность химического загрязнения подземных вод. Регулирование отведения территории для нового строительства жилых, промышленных и сельскохозяйственных объектов, а также согласование изменений технологий действующих предприятий, связанных с повышением степени опасности загрязнения сточными водами источника водоснабжения производится при согласовании с центром государственного санитарно-эпидемиологического надзора. Все работы, в том числе добыча песка, гравия, донноуглубительные, в пределах акватории зоны санитарной охраны допускаются по согласованию с центром государственного санитарно - эпидемиологического надзора лишь при обосновании гидрологическими расчетами отсутствия ухудшения качества воды в створе водозабора. Использование химических методов борьбы с эвтрофикацией водоемов допускается при условии применения препаратов, имеющих положительное санитарно - эпидемиологическое заключение государственной санитарно - эпидемиологической службы Российской Федерации. Использование источников водоснабжения в пределах второго пояса зоны санитарной охраны для купания, туризма, водного спорта и рыбной ловли допускается в установленных местах при условии соблюдения гигиенических требований к охране поверхностных вод, а также гигиенических требований к зонам рекреации водных объектов. 3. В третьем поясе не допускается отведение сточных вод в зоне водосбора источника водоснабжения, включая его притоки, не отвечающих гигиеническим требованиям к охране поверхностных вод. Регулирование отведения территории для нового строительства жилых, промышленных и сельскохозяйственных объектов, а также согласование изменений технологий действующих предприятий, связанных с повышением степени опасности загрязнения сточными водами источника водоснабжения производится при согласовании с	

		центром государственного санитарно-эпидемиологического надзора. Все работы, в том числе добыча песка, гравия, донноуглубительные, в пределах акватории зоны санитарной охраны допускаются по согласованию с центром государственного санитарно - эпидемиологического надзора лишь при обосновании гидрологическими расчетами отсутствия ухудшения качества воды в створе водозабора. Использование химических методов борьбы с эвтрофикацией водоемов допускается при условии применения препаратов, имеющих положительное санитарно - эпидемиологическое заключение государственной санитарно - эпидемиологической службы Российской Федерации.	
6	Зоны затопления и подтопления	В зонах затопления и подтопления запрещается: - размещение новых населенных пунктов и строительство объектов капитального строительства без обеспечения инженерной защиты таких населенных пунктов и объектов от затопления, подтопления; - использование сточных вод в целях регулирования плодородия почв; - размещение кладбищ, скотомогильников, объектов размещения отходов производства и потребления, химических, взрывчатых, токсичных, отравляющих и ядовитых веществ, пунктов хранения и захоронения радиоактивных отходов; - осуществление авиационных мер по борьбе с вредными организмами.	Водный кодекс Российской Федерации
7	Санитарно-защитная зона	В границах санитарно-защитной зоны не допускается использования земельных участков в целях: - размещения жилой застройки, объектов образовательного и медицинского назначения, спортивных сооружений открытого типа, организаций отдыха детей и их оздоровления, зон рекреационного назначения и для ведения садоводства; - размещения объектов для производства и хранения лекарственных средств, объектов пищевых отраслей промышленности, оптовых складов продовольственного сырья и пищевой продукции, комплексов водопроводных сооружений для подготовки и хранения	Постановление Правительства Российской Федерации от 03.03.2018 № 222 «Об утверждении Правил установления санитарно-защитных зон и использования земельных участков, расположенных в границах санитарно-защитных зон»

		питьевой воды, использования земельных участков в целях производства, хранения и переработки сельскохозяйственной продукции, предназначенной для дальнейшего использования в качестве пищевой продукции, если химическое, физическое и (или) биологическое воздействие объекта, в отношении которого установлена санитарно-защитная зона, приведет к нарушению качества и безопасности таких средств, сырья, воды и продукции в соответствии с установленными требованиями.	

Приложение №1
к правилам землепользования и застройки
Озерского сельского поселения
Бутурлиновского муниципального района
Воронежской области

СВЕДЕНИЯ О ГРАНИЦАХ ТЕРРИТОРИАЛЬНЫХ ЗОН, СОДЕРЖАЩИЕ ГРАФИЧЕСКОЕ ОПИСАНИЕ МЕСТОПОЛОЖЕНИЯ ГРАНИЦ ТЕРРИТОРИАЛЬНЫХ ЗОН, ПЕРЕЧЕНЬ КООРДИНАТ ХАРАКТЕРНЫХ ТОЧЕК ГРАНИЦ ТЕРРИТОРИАЛЬНЫХ ЗОН СЕЛА ОЗЕРКИ

ОПИСАНИЕ МЕСТОПОЛОЖЕНИЯ ГРАНИЦ

Зона застройки индивидуальными жилыми домами - Ж1

(наименование объекта, местоположение границ которого описано (далее - объект)

Раздел 1

Сведения об объекте		
№ п/п	Характеристики объекта	Описание характеристик
1	2	3
1	Местоположение объекта	Воронежская область, Бутурлиновский муниципальный район, Озерское сельское поселение, село Озерки
2	Площадь объекта ± величина погрешности определения площади (Р ± Дельта Р)	1906240+/-4832 м²
3	Иные характеристики объекта	-

Раздел 2

Сведения о местоположении границ объекта					
1. Система координат: МСК - 36, зона 2					
2. Сведения о характерных точках границ объекта					
Обозначение характерных точек границ	Координаты, м		Метод определения координат характерной точки	Средняя квадратическая погрешность положения характерной точки (Mt), м	Описание обозначения точки на местности (при наличии)
	X	Y			
1	2	3	4	5	6
1	438820.43	2179094.82	Картометрический	1.00	-
2	438715.91	2179361.40	Картометрический	1.00	-
3	438685.48	2179495.81	Картометрический	1.00	-
4	438654.01	2179619.12	Картометрический	1.00	-
5	438653.65	2179702.01	Картометрический	1.00	-
6	438640.48	2179768.32	Картометрический	1.00	-
7	438616.15	2179914.70	Картометрический	1.00	-
8	438631.21	2180019.09	Картометрический	1.00	-
9	438652.20	2180139.26	Картометрический	1.00	-
10	438668.49	2180213.47	Картометрический	1.00	-
11	438668.13	2180252.99	Картометрический	1.00	-
12	438662.80	2180278.27	Картометрический	1.00	-
13	438541.06	2180260.11	Картометрический	1.00	-
14	438538.02	2180269.99	Картометрический	1.00	-
15	438547.14	2180336.99	Картометрический	1.00	-
16	438559.09	2180380.42	Картометрический	1.00	-
17	438561.91	2180407.79	Картометрический	1.00	-
18	438560.39	2180439.93	Картометрический	1.00	-
19	438565.62	2180491.97	Картометрический	1.00	-
20	438607.68	2180530.88	Картометрический	1.00	-
21	438615.85	2180546.27	Картометрический	1.00	-
22	438474.77	2180565.24	Картометрический	1.00	-
23	438464.94	2180512.03	Картометрический	1.00	-
24	438465.75	2180508.32	Картометрический	1.00	-
25	438468.14	2180506.29	Картометрический	1.00	-
26	438477.34	2180503.47	Картометрический	1.00	-
27	438475.42	2180489.13	Картометрический	1.00	-
28	438474.32	2180480.85	Картометрический	1.00	-
29	438466.48	2180479.76	Картометрический	1.00	-
30	438463.54	2180478.29	Картометрический	1.00	-
31	438461.81	2180476.73	Картометрический	1.00	-
32	438455.61	2180466.34	Картометрический	1.00	-
33	438441.04	2180403.56	Картометрический	1.00	-
34	438407.97	2180278.06	Картометрический	1.00	-
35	438391.72	2180215.45	Картометрический	1.00	-
36	438383.80	2180181.26	Картометрический	1.00	-

1	2	3	4	5	6
37	438378.62	2180146.08	Картометрический	1.00	-
38	438378.68	2180143.37	Картометрический	1.00	-
39	438379.15	2180141.74	Картометрический	1.00	-
40	438380.52	2180139.53	Картометрический	1.00	-
41	438382.17	2180137.59	Картометрический	1.00	-
42	438384.03	2180136.50	Картометрический	1.00	-
43	438390.05	2180134.80	Картометрический	1.00	-
44	438391.26	2180124.05	Картометрический	1.00	-
45	438382.96	2180120.64	Картометрический	1.00	-
46	438380.44	2180119.07	Картометрический	1.00	-
47	438378.33	2180116.01	Картометрический	1.00	-
48	438374.49	2180109.00	Картометрический	1.00	-
49	438376.92	2180072.76	Картометрический	1.00	-
50	438378.53	2180040.28	Картометрический	1.00	-
51	438382.33	2179993.11	Картометрический	1.00	-
52	438385.29	2179970.30	Картометрический	1.00	-
53	438388.02	2179957.08	Картометрический	1.00	-
54	438393.60	2179918.00	Картометрический	1.00	-
55	438407.61	2179790.64	Картометрический	1.00	-
56	438420.44	2179674.01	Картометрический	1.00	-
57	438427.01	2179611.90	Картометрический	1.00	-
58	438428.20	2179608.38	Картометрический	1.00	-
59	438429.83	2179606.52	Картометрический	1.00	-
60	438439.96	2179601.35	Картометрический	1.00	-
61	438440.20	2179596.26	Картометрический	1.00	-
62	438440.45	2179590.95	Картометрический	1.00	-
63	438431.94	2179588.76	Картометрический	1.00	-
64	438430.83	2179587.32	Картометрический	1.00	-
65	438430.29	2179585.35	Картометрический	1.00	-
66	438437.19	2179519.15	Картометрический	1.00	-
67	438444.50	2179456.84	Картометрический	1.00	-
68	438452.47	2179388.85	Картометрический	1.00	-
69	438463.63	2179322.58	Картометрический	1.00	-
70	438458.33	2179286.37	Картометрический	1.00	-
71	438453.68	2179256.95	Картометрический	1.00	-
72	438451.49	2179234.36	Картометрический	1.00	-
73	438456.37	2179204.61	Картометрический	1.00	-
74	438465.30	2179176.76	Картометрический	1.00	-
75	438476.45	2179153.86	Картометрический	1.00	-
76	438526.89	2179058.60	Картометрический	1.00	-
77	438530.66	2179052.28	Картометрический	1.00	-
78	438532.30	2179050.73	Картометрический	1.00	-
79	438534.42	2179049.49	Картометрический	1.00	-
80	438546.92	2179045.67	Картометрический	1.00	-
81	438543.92	2179029.79	Картометрический	1.00	-
82	438598.04	2179027.99	Картометрический	1.00	-
83	438674.10	2179049.22	Картометрический	1.00	-
1	438820.43	2179094.82	Картометрический	1.00	-

1	2	3	4	5	6
84	438621.26	2178490.51	Картометрический	1.00	-
85	438606.18	2178573.73	Картометрический	1.00	-
86	438597.49	2178591.11	Картометрический	1.00	-
87	438597.13	2178620.43	Картометрический	1.00	-
88	438605.09	2178659.16	Картометрический	1.00	-
89	438611.61	2178675.44	Картометрический	1.00	-
90	438615.23	2178706.21	Картометрический	1.00	-
91	438596.41	2178743.86	Картометрический	1.00	-
92	438593.33	2178813.35	Картометрический	1.00	-
93	438620.84	2178856.25	Картометрический	1.00	-
94	438634.86	2178869.87	Картометрический	1.00	-
95	438712.10	2178819.60	Картометрический	1.00	-
96	438723.60	2178840.80	Картометрический	1.00	-
97	438704.50	2178852.70	Аналитический	0.10	-
98	438719.58	2178878.00	Картометрический	1.00	-
99	438710.12	2178884.93	Картометрический	1.00	-
100	438755.46	2178942.38	Картометрический	1.00	-
101	438719.63	2178973.34	Картометрический	1.00	-
102	438540.54	2178945.43	Картометрический	1.00	-
103	438540.31	2178934.36	Картометрический	1.00	-
104	438527.37	2178928.86	Картометрический	1.00	-
105	438524.58	2178926.26	Картометрический	1.00	-
106	438522.58	2178922.88	Картометрический	1.00	-
107	438517.03	2178904.83	Картометрический	1.00	-
108	438507.40	2178874.39	Картометрический	1.00	-
109	438474.44	2178822.89	Картометрический	1.00	-
110	438402.98	2178724.42	Картометрический	1.00	-
111	438353.12	2178655.73	Картометрический	1.00	-
112	438294.41	2178585.08	Картометрический	1.00	-
113	438275.61	2178565.78	Картометрический	1.00	-
114	438228.89	2178527.38	Картометрический	1.00	-
115	438195.52	2178504.20	Картометрический	1.00	-
116	438023.57	2178383.43	Картометрический	1.00	-
117	437833.24	2178262.81	Картометрический	1.00	-
118	437797.91	2178237.00	Картометрический	1.00	-
119	437769.78	2178211.94	Картометрический	1.00	-
120	437769.73	2178211.96	Картометрический	1.00	-
121	437751.74	2178195.92	Картометрический	1.00	-
122	437721.48	2178161.60	Картометрический	1.00	-
123	437722.91	2178151.59	Картометрический	1.00	-
124	437741.93	2178139.71	Картометрический	1.00	-
125	437760.59	2178123.68	Картометрический	1.00	-
126	437840.82	2178017.99	Картометрический	1.00	-
127	438086.27	2178122.21	Картометрический	1.00	-
128	438136.58	2178136.69	Картометрический	1.00	-
129	438231.60	2178177.41	Картометрический	1.00	-
130	438300.70	2178205.97	Картометрический	1.00	-

1	2	3	4	5	6
131	438315.78	2178213.47	Картометрический	1.00	-
132	438348.52	2178236.41	Картометрический	1.00	-
133	438405.16	2178279.85	Картометрический	1.00	-
134	438440.82	2178318.40	Картометрический	1.00	-
135	438511.22	2178398.94	Картометрический	1.00	-
84	438621.26	2178490.51	Картометрический	1.00	-
136	438388.19	2178733.25	Картометрический	1.00	-
137	438459.24	2178829.65	Картометрический	1.00	-
138	438459.78	2178831.98	Картометрический	1.00	-
139	438459.26	2178834.91	Картометрический	1.00	-
140	438455.27	2178842.24	Картометрический	1.00	-
141	438403.72	2178895.84	Картометрический	1.00	-
142	438356.03	2178939.27	Картометрический	1.00	-
143	438278.11	2179021.00	Картометрический	1.00	-
144	438220.06	2179080.86	Картометрический	1.00	-
145	438195.48	2179098.30	Картометрический	1.00	-
146	438198.26	2179103.57	Картометрический	1.00	-
147	438220.81	2179086.65	Картометрический	1.00	-
148	438213.00	2179137.21	Картометрический	1.00	-
149	438219.02	2179137.63	Картометрический	1.00	-
150	438225.33	2179088.17	Картометрический	1.00	-
151	438227.39	2179084.76	Картометрический	1.00	-
152	438282.60	2179025.07	Картометрический	1.00	-
153	438360.59	2178943.31	Картометрический	1.00	-
154	438407.27	2178900.69	Картометрический	1.00	-
155	438463.37	2178853.72	Картометрический	1.00	-
156	438468.99	2178851.28	Картометрический	1.00	-
157	438471.50	2178851.30	Картометрический	1.00	-
158	438473.55	2178853.51	Картометрический	1.00	-
159	438489.76	2178883.41	Картометрический	1.00	-
160	438499.65	2178909.86	Картометрический	1.00	-
161	438508.09	2178949.69	Картометрический	1.00	-
162	438510.12	2178961.28	Картометрический	1.00	-
163	438435.29	2179034.15	Картометрический	1.00	-
164	438397.53	2179124.03	Картометрический	1.00	-
165	438358.79	2179160.83	Картометрический	1.00	-
166	438325.45	2179174.76	Картометрический	1.00	-
167	438284.04	2179175.13	Картометрический	1.00	-
168	438255.75	2179194.17	Картометрический	1.00	-
169	438201.33	2179192.16	Картометрический	1.00	-
170	438170.38	2179179.31	Картометрический	1.00	-
171	438136.73	2179154.23	Картометрический	1.00	-
172	438091.00	2179131.68	Картометрический	1.00	-
173	438064.66	2179110.61	Картометрический	1.00	-
174	438076.33	2179076.04	Картометрический	1.00	-
175	438075.69	2179051.98	Картометрический	1.00	-
176	438100.99	2179029.63	Картометрический	1.00	-

1	2	3	4	5	6
177	438147.64	2178996.41	Картометрический	1.00	-
136	438388.19	2178733.25	Картометрический	1.00	-
178	438441.72	2179282.39	Картометрический	1.00	-
179	438442.17	2179285.11	Картометрический	1.00	-
180	438442.98	2179289.91	Картометрический	1.00	-
181	438444.00	2179290.18	Картометрический	1.00	-
182	438442.52	2179296.20	Картометрический	1.00	-
183	438444.51	2179298.07	Картометрический	1.00	-
184	438442.72	2179309.91	Картометрический	1.00	-
185	438441.73	2179309.79	Картометрический	1.00	-
186	438440.98	2179318.91	Картометрический	1.00	-
187	438435.20	2179374.44	Картометрический	1.00	-
188	438437.33	2179374.59	Картометрический	1.00	-
189	438436.87	2179380.75	Картометрический	1.00	-
190	438438.76	2179380.80	Картометрический	1.00	-
191	438438.55	2179383.43	Картометрический	1.00	-
192	438436.68	2179383.37	Картометрический	1.00	-
193	438436.57	2179384.79	Картометрический	1.00	-
194	438434.13	2179384.74	Картометрический	1.00	-
195	438433.58	2179390.05	Картометрический	1.00	-
196	438422.39	2179395.65	Картометрический	1.00	-
197	438402.44	2179355.40	Картометрический	1.00	-
198	438348.86	2179289.64	Картометрический	1.00	-
199	438380.25	2179253.18	Картометрический	1.00	-
178	438441.72	2179282.39	Картометрический	1.00	-
200	438415.76	2179549.25	Картометрический	1.00	-
201	438417.40	2179554.15	Картометрический	1.00	-
202	438418.29	2179553.65	Картометрический	1.00	-
203	438420.27	2179558.05	Картометрический	1.00	-
204	438416.54	2179560.16	Картометрический	1.00	-
205	438403.90	2179671.51	Картометрический	1.00	-
206	438390.74	2179787.52	Картометрический	1.00	-
207	438381.66	2179885.30	Аналитический	0.10	-
208	438379.31	2179902.63	Аналитический	0.10	-
209	438377.68	2179918.51	Картометрический	1.00	-
210	438375.75	2179932.96	Картометрический	1.00	-
211	438378.58	2179933.31	Картометрический	1.00	-
212	438377.10	2179944.99	Картометрический	1.00	-
213	438374.42	2179944.83	Картометрический	1.00	-
214	438369.47	2179990.08	Картометрический	1.00	-
215	438371.89	2179990.33	Картометрический	1.00	-
216	438370.33	2180003.51	Картометрический	1.00	-
217	438367.85	2180003.46	Картометрический	1.00	-
218	438364.38	2180038.06	Картометрический	1.00	-
219	438361.97	2180062.32	Картометрический	1.00	-
220	438364.52	2180062.74	Картометрический	1.00	-

1	2	3	4	5	6
221	438363.42	2180071.21	Картометрический	1.00	-
222	438362.53	2180103.53	Картометрический	1.00	-
223	438362.95	2180112.31	Картометрический	1.00	-
224	438362.03	2180112.37	Картометрический	1.00	-
225	438363.18	2180137.10	Картометрический	1.00	-
226	438359.99	2180136.35	Картометрический	1.00	-
227	438366.78	2180184.40	Картометрический	1.00	-
228	438368.32	2180195.49	Картометрический	1.00	-
229	438329.95	2180196.36	Картометрический	1.00	-
230	438317.68	2180119.44	Картометрический	1.00	-
231	438288.27	2180039.40	Картометрический	1.00	-
232	438286.17	2180017.21	Картометрический	1.00	-
233	438273.09	2179989.48	Картометрический	1.00	-
234	438256.38	2179899.45	Картометрический	1.00	-
235	438244.85	2179838.79	Картометрический	1.00	-
236	438227.27	2179771.87	Картометрический	1.00	-
237	438185.71	2179685.23	Картометрический	1.00	-
238	438176.68	2179656.85	Картометрический	1.00	-
239	438176.92	2179632.97	Картометрический	1.00	-
240	438189.51	2179610.19	Картометрический	1.00	-
241	438233.30	2179591.43	Картометрический	1.00	-
242	438269.53	2179585.99	Картометрический	1.00	-
243	438291.13	2179579.03	Картометрический	1.00	-
244	438318.95	2179571.23	Картометрический	1.00	-
245	438333.44	2179560.81	Картометрический	1.00	-
200	438415.76	2179549.25	Картометрический	1.00	-
246	438246.24	2180770.98	Картометрический	1.00	-
247	438246.22	2180829.79	Картометрический	1.00	-
248	438270.93	2180833.29	Картометрический	1.00	-
249	438329.94	2180854.86	Картометрический	1.00	-
250	438351.50	2180876.42	Картометрический	1.00	-
251	438404.84	2181014.87	Картометрический	1.00	-
252	438410.52	2181053.46	Картометрический	1.00	-
253	438389.12	2181150.20	Картометрический	1.00	-
254	438391.11	2181165.74	Картометрический	1.00	-
255	438322.09	2181186.25	Картометрический	1.00	-
256	438298.69	2181093.09	Картометрический	1.00	-
257	438268.20	2180965.20	Картометрический	1.00	-
258	438194.04	2180921.65	Картометрический	1.00	-
259	438147.62	2180906.51	Картометрический	1.00	-
260	438134.75	2180899.98	Картометрический	1.00	-
261	438104.88	2180873.50	Картометрический	1.00	-
262	438088.51	2180850.84	Картометрический	1.00	-
263	438040.74	2180774.79	Картометрический	1.00	-
264	438004.52	2180717.84	Картометрический	1.00	-
265	438051.29	2180724.89	Картометрический	1.00	-
266	438057.80	2180730.68	Картометрический	1.00	-

1	2	3	4	5	6
267	438066.85	2180756.38	Картометрический	1.00	-
268	438114.31	2180782.11	Картометрический	1.00	-
269	438160.39	2180811.61	Картометрический	1.00	-
270	438190.68	2180816.59	Картометрический	1.00	-
271	438190.70	2180770.98	Картометрический	1.00	-
246	438246.24	2180770.98	Картометрический	1.00	-
272	438098.27	2179649.57	Картометрический	1.00	-
273	438110.09	2179706.32	Картометрический	1.00	-
274	438133.00	2179756.10	Картометрический	1.00	-
275	438154.21	2179839.66	Картометрический	1.00	-
276	438169.62	2179919.45	Картометрический	1.00	-
277	438180.79	2179992.00	Картометрический	1.00	-
278	438113.10	2179992.59	Картометрический	1.00	-
279	438036.27	2179973.33	Картометрический	1.00	-
280	438031.09	2179945.36	Картометрический	1.00	-
281	438024.74	2179875.90	Картометрический	1.00	-
282	438019.45	2179818.98	Картометрический	1.00	-
283	438014.93	2179767.62	Картометрический	1.00	-
284	438015.83	2179746.00	Картометрический	1.00	-
285	438015.75	2179729.37	Картометрический	1.00	-
286	438016.95	2179697.45	Картометрический	1.00	-
287	438020.22	2179689.87	Картометрический	1.00	-
288	438023.14	2179683.12	Картометрический	1.00	-
289	438033.87	2179666.69	Картометрический	1.00	-
290	438041.37	2179656.39	Картометрический	1.00	-
291	438044.14	2179652.59	Картометрический	1.00	-
272	438098.27	2179649.57	Картометрический	1.00	-
292	438226.67	2180138.50	Картометрический	1.00	-
293	438236.09	2180191.98	Картометрический	1.00	-
294	438238.94	2180239.48	Картометрический	1.00	-
295	438253.28	2180274.44	Картометрический	1.00	-
296	438292.66	2180326.89	Картометрический	1.00	-
297	438247.50	2180375.92	Картометрический	1.00	-
298	438195.27	2180399.95	Картометрический	1.00	-
299	438148.25	2180409.95	Картометрический	1.00	-
300	438108.68	2180290.06	Картометрический	1.00	-
301	438076.64	2180190.93	Картометрический	1.00	-
302	438069.12	2180162.63	Картометрический	1.00	-
292	438226.67	2180138.50	Картометрический	1.00	-
303	437953.55	2178357.29	Картометрический	1.00	-
304	437881.76	2178461.57	Картометрический	1.00	-
305	437902.29	2178505.73	Картометрический	1.00	-
306	437928.81	2178617.21	Картометрический	1.00	-
307	437970.08	2178689.25	Картометрический	1.00	-
308	437993.31	2178724.73	Картометрический	1.00	-

1	2	3	4	5	6
309	438027.28	2178776.61	Картометрический	1.00	-
310	437997.96	2178795.79	Аналитический	0.10	-
311	437884.90	2178868.71	Картометрический	1.00	-
312	437928.16	2178934.57	Картометрический	1.00	-
313	437886.70	2178969.36	Картометрический	1.00	-
314	437885.36	2178969.79	Картометрический	1.00	-
315	437883.63	2178969.47	Картометрический	1.00	-
316	437874.50	2178964.02	Картометрический	1.00	-
317	437847.19	2178949.47	Картометрический	1.00	-
318	437826.39	2178930.92	Картометрический	1.00	-
319	437800.17	2178905.35	Картометрический	1.00	-
320	437772.95	2178867.35	Картометрический	1.00	-
321	437757.31	2178841.88	Картометрический	1.00	-
322	437713.38	2178765.32	Картометрический	1.00	-
323	437688.74	2178731.90	Картометрический	1.00	-
324	437659.74	2178685.16	Картометрический	1.00	-
325	437642.71	2178662.84	Картометрический	1.00	-
326	437591.54	2178585.33	Картометрический	1.00	-
327	437581.78	2178573.24	Картометрический	1.00	-
328	437450.43	2178392.11	Картометрический	1.00	-
329	437439.61	2178373.63	Картометрический	1.00	-
330	437435.13	2178362.52	Картометрический	1.00	-
331	437433.97	2178350.82	Картометрический	1.00	-
332	437470.20	2178311.71	Картометрический	1.00	-
333	437530.58	2178394.44	Картометрический	1.00	-
334	437588.83	2178385.05	Картометрический	1.00	-
335	437676.65	2178343.52	Картометрический	1.00	-
336	437725.41	2178294.96	Картометрический	1.00	-
337	437572.39	2178085.31	Картометрический	1.00	-
338	437651.37	2178071.62	Картометрический	1.00	-
339	437663.32	2178106.45	Картометрический	1.00	-
340	437665.12	2178112.59	Картометрический	1.00	-
341	437674.46	2178114.73	Картометрический	1.00	-
342	437713.37	2178167.92	Картометрический	1.00	-
343	437763.58	2178225.37	Картометрический	1.00	-
344	437783.51	2178245.84	Картометрический	1.00	-
345	437802.61	2178260.40	Картометрический	1.00	-
303	437953.55	2178357.29	Картометрический	1.00	-
346	438174.47	2179375.32	Картометрический	1.00	-
347	438175.32	2179391.87	Картометрический	1.00	-
348	438173.57	2179402.19	Картометрический	1.00	-
349	438143.48	2179472.35	Картометрический	1.00	-
350	438142.07	2179482.80	Картометрический	1.00	-
351	438112.96	2179527.26	Картометрический	1.00	-
352	438107.28	2179527.51	Картометрический	1.00	-
353	438101.34	2179536.26	Картометрический	1.00	-
354	438103.56	2179540.91	Картометрический	1.00	-

1	2	3	4	5	6
355	438084.21	2179575.59	Картометрический	1.00	-
356	438054.03	2179623.58	Картометрический	1.00	-
357	438037.45	2179645.70	Картометрический	1.00	-
358	438025.97	2179661.30	Картометрический	1.00	-
359	438015.22	2179678.50	Картометрический	1.00	-
360	438008.73	2179694.72	Картометрический	1.00	-
361	438004.53	2179719.53	Картометрический	1.00	-
362	438003.95	2179745.07	Картометрический	1.00	-
363	438007.59	2179813.42	Картометрический	1.00	-
364	438020.32	2179946.24	Картометрический	1.00	-
365	438045.96	2180086.92	Картометрический	1.00	-
366	438052.94	2180116.28	Картометрический	1.00	-
367	438059.38	2180143.42	Картометрический	1.00	-
368	438062.32	2180162.34	Картометрический	1.00	-
369	438070.30	2180191.51	Картометрический	1.00	-
370	438103.47	2180292.50	Картометрический	1.00	-
371	438166.36	2180494.94	Картометрический	1.00	-
372	438159.98	2180524.35	Картометрический	1.00	-
373	438108.11	2180545.54	Картометрический	1.00	-
374	438041.96	2180518.97	Картометрический	1.00	-
375	437911.53	2180540.32	Картометрический	1.00	-
376	437873.62	2180466.12	Картометрический	1.00	-
377	437862.76	2180432.09	Картометрический	1.00	-
378	437858.05	2180386.49	Картометрический	1.00	-
379	437875.61	2180388.52	Картометрический	1.00	-
380	437860.87	2180348.71	Картометрический	1.00	-
381	437844.83	2180237.49	Картометрический	1.00	-
382	437851.11	2180102.05	Картометрический	1.00	-
383	437832.60	2180041.62	Картометрический	1.00	-
384	437794.86	2179802.14	Картометрический	1.00	-
385	437779.87	2179788.35	Картометрический	1.00	-
386	437711.57	2179781.35	Картометрический	1.00	-
387	437690.68	2179766.62	Картометрический	1.00	-
388	437678.56	2179730.01	Картометрический	1.00	-
389	437678.39	2179574.99	Картометрический	1.00	-
390	437716.16	2179556.69	Картометрический	1.00	-
391	437714.18	2179428.02	Картометрический	1.00	-
392	437624.95	2179309.57	Картометрический	1.00	-
393	437809.03	2179082.04	Картометрический	1.00	-
394	437811.79	2179079.88	Картометрический	1.00	-
395	437815.34	2179079.12	Картометрический	1.00	-
396	437828.10	2179079.20	Картометрический	1.00	-
397	437834.91	2179079.60	Картометрический	1.00	-
398	437858.14	2179089.10	Картометрический	1.00	-
399	437891.52	2179115.72	Картометрический	1.00	-
400	437949.75	2179164.75	Картометрический	1.00	-
401	438021.32	2179226.22	Картометрический	1.00	-
402	438141.19	2179335.91	Картометрический	1.00	-

1	2	3	4	5	6
403	438162.38	2179356.28	Картометрический	1.00	-
404	438169.89	2179365.03	Картометрический	1.00	-
346	438174.47	2179375.32	Картометрический	1.00	-
405	437796.71	2179056.49	Картометрический	1.00	-
406	437797.31	2179058.73	Картометрический	1.00	-
407	437797.10	2179060.90	Картометрический	1.00	-
408	437792.52	2179066.74	Картометрический	1.00	-
409	437609.68	2179296.19	Картометрический	1.00	-
410	437600.59	2179305.84	Картометрический	1.00	-
411	437589.11	2179284.66	Картометрический	1.00	-
412	437469.05	2179178.72	Картометрический	1.00	-
413	437435.96	2179147.23	Картометрический	1.00	-
414	437387.17	2179112.73	Картометрический	1.00	-
415	437360.35	2179090.29	Картометрический	1.00	-
416	437341.80	2179060.18	Картометрический	1.00	-
417	437301.14	2178994.29	Картометрический	1.00	-
418	437339.45	2178963.07	Картометрический	1.00	-
419	437309.48	2178921.27	Картометрический	1.00	-
420	437479.03	2178772.82	Картометрический	1.00	-
421	437512.65	2178799.16	Картометрический	1.00	-
422	437502.25	2178806.30	Картометрический	1.00	-
423	437507.26	2178811.40	Картометрический	1.00	-
424	437515.16	2178806.00	Картометрический	1.00	-
425	437525.57	2178803.41	Картометрический	1.00	-
426	437543.09	2178806.19	Картометрический	1.00	-
427	437549.25	2178810.91	Картометрический	1.00	-
428	437592.19	2178851.73	Картометрический	1.00	-
429	437756.21	2179023.92	Картометрический	1.00	-
430	437770.66	2179035.37	Картометрический	1.00	-
431	437791.84	2179052.91	Картометрический	1.00	-
405	437796.71	2179056.49	Картометрический	1.00	-
432	437219.57	2178172.98	Картометрический	1.00	-
433	437226.40	2178177.35	Картометрический	1.00	-
434	437235.45	2178187.21	Картометрический	1.00	-
435	437247.98	2178206.76	Картометрический	1.00	-
436	437258.26	2178224.52	Картометрический	1.00	-
437	437301.53	2178325.89	Картометрический	1.00	-
438	437307.37	2178347.80	Картометрический	1.00	-
439	437309.42	2178365.60	Картометрический	1.00	-
440	437311.84	2178384.91	Картометрический	1.00	-
441	437316.80	2178403.71	Картометрический	1.00	-
442	437327.12	2178426.14	Картометрический	1.00	-
443	437348.00	2178456.46	Картометрический	1.00	-
444	437373.02	2178502.52	Картометрический	1.00	-
445	437402.99	2178549.22	Картометрический	1.00	-
446	437445.41	2178611.45	Картометрический	1.00	-

1	2	3	4	5	6
447	437449.51	2178617.46	Картометрический	1.00	-
448	437485.16	2178672.56	Картометрический	1.00	-
449	437495.46	2178690.01	Картометрический	1.00	-
450	437504.33	2178707.46	Картометрический	1.00	-
451	437509.42	2178721.61	Картометрический	1.00	-
452	437356.82	2178815.38	Картометрический	1.00	-
453	437314.92	2178785.53	Картометрический	1.00	-
454	437204.99	2178749.86	Картометрический	1.00	-
455	437192.25	2178702.13	Картометрический	1.00	-
456	437177.73	2178644.54	Картометрический	1.00	-
457	437156.13	2178586.93	Картометрический	1.00	-
458	437131.41	2178530.45	Картометрический	1.00	-
459	437114.87	2178484.37	Картометрический	1.00	-
460	437093.17	2178437.36	Картометрический	1.00	-
461	437064.73	2178388.77	Картометрический	1.00	-
462	437038.34	2178338.29	Картометрический	1.00	-
463	437032.72	2178318.98	Картометрический	1.00	-
464	437041.92	2178317.05	Картометрический	1.00	-
465	437182.01	2178292.51	Картометрический	1.00	-
466	437170.36	2178241.26	Картометрический	1.00	-
467	437176.58	2178197.55	Картометрический	1.00	-
468	437182.94	2178166.10	Картометрический	1.00	-
432	437219.57	2178172.98	Картометрический	1.00	-

3. Сведения о характерных точках части (частей) границы объекта

Обозначение характерных точек части границы	Координаты, м		Метод определения координат характерной точки	Средняя квадратическая погрешность положения характерной точки (Mt), м	Описание обозначения точки на местности (при наличии)
	X	Y			
1	2	3	4	5	6
Часть №					
-	-	-	-	-	-

Раздел 3

Сведения о местоположении измененных (уточненных) границ объекта							
1. Система координат: -							
2. Сведения о характерных точках границ объекта							
Обозначение характерных точек границ	Существующие координаты, м		Измененные (уточненные) координаты, м		Метод определения координат характерной точки	Средняя квадратическая погрешность положения характерной точки (Mt), м	Описание обозначения точки на местности (при наличии)
	X	Y	X	Y			
1	2	3	4	5	6	7	8
-	-	-	-	-	-	-	-
3.Сведения о характерных точках части (частей) границы объекта							
Часть №							
-	-	-	-	-	-	-	-

Раздел 4

План границ объекта

Используемые условные знаки и обозначения:

- границы территориальной зоны
- границы муниципального образования
- характерная точка границ территориальной зоны

Масштаб 1:500

Заместитель руководителя АГМО «Управление проектной группы»

Подпись _____ А.В. Романов Дата «13» сентября 2020 г.

М.П.

ОПИСАНИЕ МЕСТОПОЛОЖЕНИЯ ГРАНИЦ

Общественно-деловая зона - ОД

(наименование объекта, местоположение границ которого описано (далее - объект)

Раздел 1

Сведения об объекте		
№ п/п	Характеристики объекта	Описание характеристик
1	2	3
1	Местоположение объекта	Воронежская область, Бутурлиновский муниципальный район, Озерское сельское поселение, село Озерки
2	Площадь объекта ± величина погрешности определения площади (Р ± Дельта Р)	44120+/-735 м²
3	Иные характеристики объекта	-

Раздел 2

Сведения о местоположении границ объекта					
1. Система координат: МСК - 36, зона 2					
2. Сведения о характерных точках границ объекта					
Обозначение характерных точек границ	Координаты, м		Метод определения координат характерной точки	Средняя квадратическая погрешность положения характерной точки (Mt), м	Описание обозначения точки на местности (при наличии)
	X	Y			
1	2	3	4	5	6
1	438353.09	2178685.64	Картометрический	1.00	-
2	438340.19	2178695.90	Картометрический	1.00	-
3	438314.80	2178664.24	Картометрический	1.00	-
4	438326.59	2178651.28	Картометрический	1.00	-
5	438340.35	2178668.29	Картометрический	1.00	-
1	438353.09	2178685.64	Картометрический	1.00	-
6	438094.04	2178705.78	Картометрический	1.00	-
7	438043.02	2178800.49	Картометрический	1.00	-
8	438027.28	2178776.61	Картометрический	1.00	-
9	437993.31	2178724.73	Картометрический	1.00	-
10	438025.31	2178665.55	Картометрический	1.00	-
6	438094.04	2178705.78	Картометрический	1.00	-
11	438311.66	2179385.86	Аналитический	0.10	-
12	438310.75	2179391.64	Аналитический	0.10	-
13	438299.95	2179448.11	Картометрический	1.00	-
14	438294.86	2179474.76	Картометрический	1.00	-
15	438254.78	2179510.01	Картометрический	1.00	-
16	438154.95	2179489.25	Картометрический	1.00	-
17	438167.41	2179466.31	Картометрический	1.00	-
18	438178.68	2179439.07	Картометрический	1.00	-
19	438185.86	2179415.85	Картометрический	1.00	-
20	438187.64	2179411.43	Картометрический	1.00	-
21	438193.24	2179415.38	Картометрический	1.00	-
22	438193.77	2179412.38	Картометрический	1.00	-
23	438187.99	2179408.44	Картометрический	1.00	-
24	438190.77	2179381.02	Картометрический	1.00	-
25	438194.61	2179380.11	Картометрический	1.00	-
26	438198.05	2179367.91	Картометрический	1.00	-
27	438192.58	2179367.24	Картометрический	1.00	-
28	438187.20	2179360.92	Картометрический	1.00	-
29	438159.70	2179330.21	Картометрический	1.00	-
30	438031.45	2179215.12	Картометрический	1.00	-
31	437973.56	2179162.93	Картометрический	1.00	-
32	437984.21	2179148.90	Картометрический	1.00	-

1	2	3	4	5	6
33	437994.29	2179136.79	Картометрический	1.00	-
34	438023.83	2179160.89	Картометрический	1.00	-
35	438055.42	2179170.64	Картометрический	1.00	-
36	438092.61	2179183.18	Картометрический	1.00	-
37	438167.33	2179221.50	Аналитический	0.10	-
38	438207.32	2179247.42	Аналитический	0.10	-
39	438203.22	2179252.46	Картометрический	1.00	-
40	438188.75	2179270.04	Аналитический	0.10	-
41	438195.56	2179284.36	Аналитический	0.10	-
42	438232.06	2179311.50	Аналитический	0.10	-
43	438243.20	2179346.13	Картометрический	1.00	-
44	438265.66	2179359.20	Картометрический	1.00	-
45	438266.68	2179379.28	Картометрический	1.00	-
46	438310.67	2179385.71	Аналитический	0.10	-
11	438311.66	2179385.86	Аналитический	0.10	-

3. Сведения о характерных точках части (частей) границы объекта

Обозначение характерных точек части границы	Координаты, м		Метод определения координат характерной точки	Средняя квадратическая погрешность положения характерной точки (Mt), м	Описание обозначения точки на местности (при наличии)
	X	Y			
1	2	3	4	5	6
Часть №					
-	-	-	-	-	-

Раздел 3

Сведения о местоположении измененных (уточненных) границ объекта							
1. Система координат: -							
2. Сведения о характерных точках границ объекта							
Обозначение характерных точек границ	Существующие координаты, м		Измененные (уточненные) координаты, м		Метод определения координат характерной точки	Средняя квадратическая погрешность положения характерной точки (Mt), м	Описание обозначения точки на местности (при наличии)
	X	Y	X	Y			
1	2	3	4	5	6	7	8
-	-	-	-	-	-	-	-
3.Сведения о характерных точках части (частей) границы объекта							
Часть №							
-	-	-	-	-	-	-	-

Раздел 4

План границ объекта

Масштаб 1:5000

Используемые условные знаки и обозначения:

границы территориальной зоны

характерная точка границ территориальной зоны

Заместитель руководителя БУВО «Нормативно-проектный центр»

Подпись _____ А.В. Ромашов Дата « 15 » сентября 2020 г.

Место для оттиска печати (при наличии) лица, составившего описание местоположения границ объекта

20

ОПИСАНИЕ МЕСТОПОЛОЖЕНИЯ ГРАНИЦ

Зона улиц, дорог, инженерной и транспортной инфраструктуры - ИТ1

(наименование объекта, местоположение границ которого описано (далее - объект)

Раздел 1

Сведения об объекте		
№ п/п	Характеристики объекта	Описание характеристик
1	2	3
1	Местоположение объекта	Воронежская область, Бутурлиновский муниципальный район, Озерское сельское поселение, село Озерки
2	Площадь объекта ± величина погрешности определения площади (Р ± Дельта Р)	126632+/-1245 м²
3	Иные характеристики объекта	-

Раздел 2

Сведения о местоположении границ объекта					
1. Система координат: МСК - 36, зона 2					
2. Сведения о характерных точках границ объекта					
Обозначение характерных точек границ	Координаты, м		Метод определения координат характерной точки	Средняя квадратическая погрешность положения характерной точки (Mt), м	Описание обозначения точки на местности (при наличии)
	X	Y			
1	2	3	4	5	6
1	438534.95	2178993.27	Картометрический	1.00	-
2	438536.20	2178995.85	Картометрический	1.00	-
3	438536.90	2178998.85	Картометрический	1.00	-
4	438534.30	2179026.84	Картометрический	1.00	-
5	438534.90	2179028.55	Картометрический	1.00	-
6	438536.62	2179029.40	Картометрический	1.00	-
7	438543.92	2179029.79	Картометрический	1.00	-
8	438546.92	2179045.67	Картометрический	1.00	-
9	438534.42	2179049.49	Картометрический	1.00	-
10	438532.30	2179050.73	Картометрический	1.00	-
11	438530.66	2179052.28	Картометрический	1.00	-
12	438526.89	2179058.60	Картометрический	1.00	-
13	438476.45	2179153.86	Картометрический	1.00	-
14	438465.30	2179176.76	Картометрический	1.00	-
15	438456.37	2179204.61	Картометрический	1.00	-
16	438451.49	2179234.36	Картометрический	1.00	-
17	438453.68	2179256.95	Картометрический	1.00	-
18	438458.33	2179286.37	Картометрический	1.00	-
19	438463.63	2179322.58	Картометрический	1.00	-
20	438452.47	2179388.85	Картометрический	1.00	-
21	438444.50	2179456.84	Картометрический	1.00	-
22	438437.19	2179519.15	Картометрический	1.00	-
23	438430.29	2179585.35	Картометрический	1.00	-
24	438430.83	2179587.32	Картометрический	1.00	-
25	438431.94	2179588.76	Картометрический	1.00	-
26	438440.45	2179590.95	Картометрический	1.00	-
27	438440.20	2179596.26	Картометрический	1.00	-
28	438439.96	2179601.35	Картометрический	1.00	-
29	438429.83	2179606.52	Картометрический	1.00	-
30	438428.20	2179608.38	Картометрический	1.00	-
31	438427.01	2179611.90	Картометрический	1.00	-
32	438420.44	2179674.01	Картометрический	1.00	-
33	438407.61	2179790.64	Картометрический	1.00	-
34	438393.60	2179918.00	Картометрический	1.00	-
35	438388.02	2179957.08	Картометрический	1.00	-
36	438385.29	2179970.30	Картометрический	1.00	-

1	2	3	4	5	6
37	438382.33	2179993.11	Картометрический	1.00	-
38	438378.53	2180040.28	Картометрический	1.00	-
39	438376.92	2180072.76	Картометрический	1.00	-
40	438374.49	2180109.00	Картометрический	1.00	-
41	438378.33	2180116.01	Картометрический	1.00	-
42	438380.44	2180119.07	Картометрический	1.00	-
43	438382.96	2180120.64	Картометрический	1.00	-
44	438391.26	2180124.05	Картометрический	1.00	-
45	438390.05	2180134.80	Картометрический	1.00	-
46	438384.03	2180136.50	Картометрический	1.00	-
47	438382.17	2180137.59	Картометрический	1.00	-
48	438380.52	2180139.53	Картометрический	1.00	-
49	438379.15	2180141.74	Картометрический	1.00	-
50	438378.68	2180143.37	Картометрический	1.00	-
51	438378.62	2180146.08	Картометрический	1.00	-
52	438383.80	2180181.26	Картометрический	1.00	-
53	438391.72	2180215.45	Картометрический	1.00	-
54	438407.97	2180278.06	Картометрический	1.00	-
55	438441.04	2180403.56	Картометрический	1.00	-
56	438455.61	2180466.34	Картометрический	1.00	-
57	438461.81	2180476.73	Картометрический	1.00	-
58	438463.54	2180478.29	Картометрический	1.00	-
59	438466.48	2180479.76	Картометрический	1.00	-
60	438474.32	2180480.85	Картометрический	1.00	-
61	438475.42	2180489.13	Картометрический	1.00	-
62	438477.34	2180503.47	Картометрический	1.00	-
63	438468.14	2180506.29	Картометрический	1.00	-
64	438465.75	2180508.32	Картометрический	1.00	-
65	438464.94	2180512.03	Картометрический	1.00	-
66	438474.77	2180565.24	Картометрический	1.00	-
67	438489.29	2180611.38	Картометрический	1.00	-
68	438505.85	2180654.13	Картометрический	1.00	-
69	438526.40	2180692.55	Картометрический	1.00	-
70	438561.50	2180752.61	Картометрический	1.00	-
71	438627.43	2180862.57	Картометрический	1.00	-
72	438669.12	2180932.09	Картометрический	1.00	-
73	438659.64	2180960.96	Картометрический	1.00	-
74	438658.95	2180959.82	Картометрический	1.00	-
75	438608.96	2180877.22	Картометрический	1.00	-
76	438541.35	2180765.23	Картометрический	1.00	-
77	438509.80	2180705.19	Картометрический	1.00	-
78	438487.29	2180663.60	Картометрический	1.00	-
79	438469.52	2180618.30	Картометрический	1.00	-
80	438453.44	2180568.94	Картометрический	1.00	-
81	438436.37	2180491.75	Картометрический	1.00	-
82	438435.89	2180488.79	Картометрический	1.00	-
83	438422.72	2180407.18	Картометрический	1.00	-
84	438388.50	2180282.54	Картометрический	1.00	-

1	2	3	4	5	6
85	438371.85	2180216.28	Картометрический	1.00	-
86	438368.32	2180195.49	Картометрический	1.00	-
87	438366.78	2180184.40	Картометрический	1.00	-
88	438359.99	2180136.35	Картометрический	1.00	-
89	438363.18	2180137.10	Картометрический	1.00	-
90	438362.03	2180112.37	Картометрический	1.00	-
91	438362.95	2180112.31	Картометрический	1.00	-
92	438362.53	2180103.53	Картометрический	1.00	-
93	438363.42	2180071.21	Картометрический	1.00	-
94	438364.52	2180062.74	Картометрический	1.00	-
95	438361.97	2180062.32	Картометрический	1.00	-
96	438364.38	2180038.06	Картометрический	1.00	-
97	438367.85	2180003.46	Картометрический	1.00	-
98	438370.33	2180003.51	Картометрический	1.00	-
99	438371.89	2179990.33	Картометрический	1.00	-
100	438369.47	2179990.08	Картометрический	1.00	-
101	438374.42	2179944.83	Картометрический	1.00	-
102	438377.10	2179944.99	Картометрический	1.00	-
103	438378.58	2179933.31	Картометрический	1.00	-
104	438375.75	2179932.96	Картометрический	1.00	-
105	438377.68	2179918.51	Картометрический	1.00	-
106	438379.31	2179902.63	Аналитический	0.10	-
107	438381.66	2179885.30	Аналитический	0.10	-
108	438390.74	2179787.52	Картометрический	1.00	-
109	438403.90	2179671.51	Картометрический	1.00	-
110	438416.54	2179560.16	Картометрический	1.00	-
111	438420.27	2179558.05	Картометрический	1.00	-
112	438418.29	2179553.65	Картометрический	1.00	-
113	438417.40	2179554.15	Картометрический	1.00	-
114	438415.76	2179549.25	Картометрический	1.00	-
115	438400.07	2179538.61	Картометрический	1.00	-
116	438325.28	2179492.35	Картометрический	1.00	-
117	438326.19	2179488.82	Картометрический	1.00	-
118	438330.00	2179478.92	Картометрический	1.00	-
119	438333.27	2179470.93	Картометрический	1.00	-
120	438362.93	2179496.27	Картометрический	1.00	-
121	438376.23	2179505.96	Картометрический	1.00	-
122	438409.35	2179521.43	Картометрический	1.00	-
123	438415.64	2179521.56	Картометрический	1.00	-
124	438416.93	2179521.19	Картометрический	1.00	-
125	438418.12	2179520.29	Картометрический	1.00	-
126	438419.50	2179518.86	Картометрический	1.00	-
127	438421.25	2179515.47	Картометрический	1.00	-
128	438427.45	2179452.41	Картометрический	1.00	-
129	438433.58	2179390.05	Картометрический	1.00	-
130	438434.13	2179384.74	Картометрический	1.00	-
131	438436.57	2179384.79	Картометрический	1.00	-
132	438436.68	2179383.37	Картометрический	1.00	-

1	2	3	4	5	6
133	438438.55	2179383.43	Картометрический	1.00	-
134	438438.76	2179380.80	Картометрический	1.00	-
135	438436.87	2179380.75	Картометрический	1.00	-
136	438437.33	2179374.59	Картометрический	1.00	-
137	438435.20	2179374.44	Картометрический	1.00	-
138	438440.98	2179318.91	Картометрический	1.00	-
139	438441.73	2179309.79	Картометрический	1.00	-
140	438442.72	2179309.91	Картометрический	1.00	-
141	438444.51	2179298.07	Картометрический	1.00	-
142	438442.52	2179296.20	Картометрический	1.00	-
143	438444.00	2179290.18	Картометрический	1.00	-
144	438442.98	2179289.91	Картометрический	1.00	-
145	438442.17	2179285.11	Картометрический	1.00	-
146	438441.72	2179282.39	Картометрический	1.00	-
147	438438.00	2179259.06	Картометрический	1.00	-
148	438434.03	2179231.82	Картометрический	1.00	-
149	438437.53	2179199.25	Картометрический	1.00	-
150	438448.86	2179165.14	Картометрический	1.00	-
151	438458.66	2179144.55	Картометрический	1.00	-
152	438505.58	2179053.60	Картометрический	1.00	-
153	438508.53	2179038.32	Картометрический	1.00	-
154	438511.47	2178997.99	Картометрический	1.00	-
155	438512.61	2178996.58	Картометрический	1.00	-
156	438514.44	2178994.91	Картометрический	1.00	-
157	438517.25	2178993.25	Картометрический	1.00	-
158	438522.89	2178992.53	Картометрический	1.00	-
159	438529.33	2178991.71	Картометрический	1.00	-
160	438532.46	2178992.04	Картометрический	1.00	-
1	438534.95	2178993.27	Картометрический	1.00	-
161	438330.37	2179469.93	Картометрический	1.00	-
162	438328.64	2179473.92	Картометрический	1.00	-
163	438321.74	2179484.23	Картометрический	1.00	-
164	438319.74	2179489.15	Картометрический	1.00	-
165	438294.86	2179474.76	Картометрический	1.00	-
166	438299.95	2179448.11	Картометрический	1.00	-
161	438330.37	2179469.93	Картометрический	1.00	-
167	438540.31	2178934.36	Картометрический	1.00	-
168	438540.54	2178945.43	Картометрический	1.00	-
169	438533.38	2178947.69	Картометрический	1.00	-
170	438532.40	2178949.11	Картометрический	1.00	-
171	438531.82	2178951.54	Картометрический	1.00	-
172	438534.75	2178972.03	Картометрический	1.00	-
173	438534.14	2178974.50	Картометрический	1.00	-
174	438533.14	2178976.41	Картометрический	1.00	-
175	438531.12	2178977.89	Картометрический	1.00	-
176	438528.79	2178978.44	Картометрический	1.00	-

1	2	3	4	5	6
177	438522.28	2178978.87	Картометрический	1.00	-
178	438516.55	2178979.24	Картометрический	1.00	-
179	438515.56	2178978.90	Картометрический	1.00	-
180	438514.55	2178978.40	Картометрический	1.00	-
181	438513.59	2178977.67	Картометрический	1.00	-
182	438512.78	2178976.45	Картометрический	1.00	-
183	438508.09	2178949.69	Картометрический	1.00	-
184	438499.65	2178909.86	Картометрический	1.00	-
185	438489.76	2178883.41	Картометрический	1.00	-
186	438473.55	2178853.51	Картометрический	1.00	-
187	438471.50	2178851.30	Картометрический	1.00	-
188	438468.99	2178851.28	Картометрический	1.00	-
189	438463.37	2178853.72	Картометрический	1.00	-
190	438407.27	2178900.69	Картометрический	1.00	-
191	438360.59	2178943.31	Картометрический	1.00	-
192	438282.60	2179025.07	Картометрический	1.00	-
193	438227.39	2179084.76	Картометрический	1.00	-
194	438225.33	2179088.17	Картометрический	1.00	-
195	438219.02	2179137.63	Картометрический	1.00	-
196	438213.00	2179137.21	Картометрический	1.00	-
197	438220.81	2179086.65	Картометрический	1.00	-
198	438198.26	2179103.57	Картометрический	1.00	-
199	438195.48	2179098.30	Картометрический	1.00	-
200	438220.06	2179080.86	Картометрический	1.00	-
201	438278.11	2179021.00	Картометрический	1.00	-
202	438356.03	2178939.27	Картометрический	1.00	-
203	438403.72	2178895.84	Картометрический	1.00	-
204	438455.27	2178842.24	Картометрический	1.00	-
205	438459.26	2178834.91	Картометрический	1.00	-
206	438459.78	2178831.98	Картометрический	1.00	-
207	438459.24	2178829.65	Картометрический	1.00	-
208	438388.19	2178733.25	Картометрический	1.00	-
209	438353.09	2178685.64	Картометрический	1.00	-
210	438340.35	2178668.29	Картометрический	1.00	-
211	438326.59	2178651.28	Картометрический	1.00	-
212	438282.99	2178597.23	Картометрический	1.00	-
213	438264.26	2178579.00	Картометрический	1.00	-
214	438213.01	2178541.36	Картометрический	1.00	-
215	438206.23	2178539.74	Картометрический	1.00	-
216	438204.34	2178539.77	Картометрический	1.00	-
217	438202.88	2178540.49	Картометрический	1.00	-
218	438200.73	2178542.33	Картометрический	1.00	-
219	438168.29	2178607.29	Картометрический	1.00	-
220	438146.17	2178651.23	Картометрический	1.00	-
221	438066.37	2178800.55	Картометрический	1.00	-
222	438066.04	2178803.86	Картометрический	1.00	-
223	438066.70	2178806.50	Картометрический	1.00	-
224	438072.42	2178812.76	Картометрический	1.00	-

1	2	3	4	5	6
225	438065.74	2178824.68	Картометрический	1.00	-
226	438057.27	2178826.51	Картометрический	1.00	-
227	438054.83	2178827.65	Картометрический	1.00	-
228	438052.96	2178829.50	Картометрический	1.00	-
229	438039.59	2178849.96	Картометрический	1.00	-
230	438026.20	2178871.74	Картометрический	1.00	-
231	438025.89	2178873.60	Картометрический	1.00	-
232	438026.94	2178875.01	Картометрический	1.00	-
233	438034.05	2178878.46	Картометрический	1.00	-
234	438021.41	2178895.07	Картометрический	1.00	-
235	438007.69	2178896.62	Картометрический	1.00	-
236	438004.41	2178897.37	Картометрический	1.00	-
237	438001.29	2178899.56	Картометрический	1.00	-
238	437940.71	2178950.56	Картометрический	1.00	-
239	437882.59	2179002.73	Картометрический	1.00	-
240	437854.36	2179027.12	Картометрический	1.00	-
241	437853.46	2179027.78	Картометрический	1.00	-
242	437851.99	2179027.88	Картометрический	1.00	-
243	437850.49	2179027.86	Картометрический	1.00	-
244	437847.91	2179026.83	Картометрический	1.00	-
245	437843.33	2179022.85	Картометрический	1.00	-
246	437838.62	2179018.77	Картометрический	1.00	-
247	437837.57	2179016.61	Картометрический	1.00	-
248	437837.48	2179014.15	Картометрический	1.00	-
249	437838.58	2179012.60	Картометрический	1.00	-
250	437859.86	2178992.06	Картометрический	1.00	-
251	437861.41	2178989.17	Картометрический	1.00	-
252	437862.00	2178985.71	Картометрический	1.00	-
253	437860.67	2178974.81	Картометрический	1.00	-
254	437822.50	2178937.85	Картометрический	1.00	-
255	437794.26	2178910.83	Картометрический	1.00	-
256	437766.32	2178871.78	Картометрический	1.00	-
257	437750.69	2178846.29	Картометрический	1.00	-
258	437706.97	2178770.12	Картометрический	1.00	-
259	437681.71	2178735.79	Картометрический	1.00	-
260	437653.14	2178689.76	Картометрический	1.00	-
261	437636.66	2178667.88	Картометрический	1.00	-
262	437586.09	2178591.05	Картометрический	1.00	-
263	437575.39	2178577.98	Картометрический	1.00	-
264	437444.87	2178397.86	Картометрический	1.00	-
265	437432.82	2178377.82	Картометрический	1.00	-
266	437427.96	2178365.59	Картометрический	1.00	-
267	437425.92	2178352.54	Картометрический	1.00	-
268	437433.97	2178350.82	Картометрический	1.00	-
269	437435.13	2178362.52	Картометрический	1.00	-
270	437439.61	2178373.63	Картометрический	1.00	-
271	437450.43	2178392.11	Картометрический	1.00	-
272	437581.78	2178573.24	Картометрический	1.00	-

1	2	3	4	5	6
273	437591.54	2178585.33	Картометрический	1.00	-
274	437642.71	2178662.84	Картометрический	1.00	-
275	437659.74	2178685.16	Картометрический	1.00	-
276	437688.74	2178731.90	Картометрический	1.00	-
277	437713.38	2178765.32	Картометрический	1.00	-
278	437757.31	2178841.88	Картометрический	1.00	-
279	437772.95	2178867.35	Картометрический	1.00	-
280	437800.17	2178905.35	Картометрический	1.00	-
281	437826.39	2178930.92	Картометрический	1.00	-
282	437847.19	2178949.47	Картометрический	1.00	-
283	437874.50	2178964.02	Картометрический	1.00	-
284	437883.63	2178969.47	Картометрический	1.00	-
285	437885.36	2178969.79	Картометрический	1.00	-
286	437886.70	2178969.36	Картометрический	1.00	-
287	437928.16	2178934.57	Картометрический	1.00	-
288	437997.16	2178877.54	Картометрический	1.00	-
289	438008.73	2178863.62	Картометрический	1.00	-
290	438043.02	2178800.49	Картометрический	1.00	-
291	438094.04	2178705.78	Картометрический	1.00	-
292	438129.76	2178639.50	Картометрический	1.00	-
293	438143.28	2178608.89	Картометрический	1.00	-
294	438143.44	2178606.86	Картометрический	1.00	-
295	438142.68	2178605.23	Картометрический	1.00	-
296	438137.68	2178601.11	Картометрический	1.00	-
297	438144.58	2178586.16	Картометрический	1.00	-
298	438150.70	2178589.01	Картометрический	1.00	-
299	438152.45	2178589.04	Картометрический	1.00	-
300	438154.01	2178588.10	Картометрический	1.00	-
301	438154.77	2178586.58	Картометрический	1.00	-
302	438185.70	2178529.99	Картометрический	1.00	-
303	438184.62	2178521.57	Картометрический	1.00	-
304	438184.22	2178520.35	Картометрический	1.00	-
305	438183.40	2178519.26	Картометрический	1.00	-
306	438112.98	2178465.19	Картометрический	1.00	-
307	438098.79	2178477.78	Картометрический	1.00	-
308	438093.52	2178472.77	Картометрический	1.00	-
309	438097.26	2178455.46	Картометрический	1.00	-
310	438014.50	2178396.40	Картометрический	1.00	-
311	437953.55	2178357.29	Картометрический	1.00	-
312	437802.61	2178260.40	Картометрический	1.00	-
313	437783.51	2178245.84	Картометрический	1.00	-
314	437763.58	2178225.37	Картометрический	1.00	-
315	437713.37	2178167.92	Картометрический	1.00	-
316	43767 4.46	2178114.73	Картометрический	1.00	-
317	437665.12	2178112.59	Картометрический	1.00	-
318	437663.32	2178106.45	Картометрический	1.00	-
319	437651.37	2178071.62	Картометрический	1.00	-
320	437667.48	2178068.82	Картометрический	1.00	-

1	2	3	4	5	6
321	437722.91	2178151.59	Картометрический	1.00	-
322	437721.48	2178161.60	Картометрический	1.00	-
323	437751.74	2178195.92	Картометрический	1.00	-
324	437769.73	2178211.96	Картометрический	1.00	-
325	437769.78	2178211.94	Картометрический	1.00	-
326	437797.91	2178237.00	Картометрический	1.00	-
327	437833.24	2178262.81	Картометрический	1.00	-
328	438023.57	2178383.43	Картометрический	1.00	-
329	438195.52	2178504.20	Картометрический	1.00	-
330	438228.89	2178527.38	Картометрический	1.00	-
331	438275.61	2178565.78	Картометрический	1.00	-
332	438294.41	2178585.08	Картометрический	1.00	-
333	438353.12	2178655.73	Картометрический	1.00	-
334	438402.98	2178724.42	Картометрический	1.00	-
335	438474.44	2178822.89	Картометрический	1.00	-
336	438507.40	2178874.39	Картометрический	1.00	-
337	438517.03	2178904.83	Картометрический	1.00	-
338	438522.58	2178922.88	Картометрический	1.00	-
339	438524.58	2178926.26	Картометрический	1.00	-
340	438527.37	2178928.86	Картометрический	1.00	-
167	438540.31	2178934.36	Картометрический	1.00	-
341	438198.05	2179367.91	Картометрический	1.00	-
342	438194.61	2179380.11	Картометрический	1.00	-
343	438190.77	2179381.02	Картометрический	1.00	-
344	438187.99	2179408.44	Картометрический	1.00	-
345	438193.77	2179412.38	Картометрический	1.00	-
346	438193.24	2179415.38	Картометрический	1.00	-
347	438187.64	2179411.43	Картометрический	1.00	-
348	438185.86	2179415.85	Картометрический	1.00	-
349	438178.68	2179439.07	Картометрический	1.00	-
350	438167.41	2179466.31	Картометрический	1.00	-
351	438154.95	2179489.25	Картометрический	1.00	-
352	438142.21	2179512.71	Картометрический	1.00	-
353	438121.62	2179541.87	Картометрический	1.00	-
354	438079.53	2179609.62	Картометрический	1.00	-
355	438067.75	2179625.88	Картометрический	1.00	-
356	438063.85	2179630.77	Картометрический	1.00	-
357	438044.14	2179652.59	Картометрический	1.00	-
358	438041.37	2179656.39	Картометрический	1.00	-
359	438033.87	2179666.69	Картометрический	1.00	-
360	438023.14	2179683.12	Картометрический	1.00	-
361	438020.22	2179689.87	Картометрический	1.00	-
362	438016.95	2179697.45	Картометрический	1.00	-
363	438015.75	2179729.37	Картометрический	1.00	-
364	438015.83	2179746.00	Картометрический	1.00	-
365	438014.93	2179767.62	Картометрический	1.00	-
366	438019.45	2179818.98	Картометрический	1.00	-

1	2	3	4	5	6
367	438024.74	2179875.90	Картометрический	1.00	-
368	438031.09	2179945.36	Картометрический	1.00	-
369	438036.27	2179973.33	Картометрический	1.00	-
370	438057.05	2180085.55	Картометрический	1.00	-
371	438066.55	2180144.52	Картометрический	1.00	-
372	438069.12	2180162.63	Картометрический	1.00	-
373	438076.64	2180190.93	Картометрический	1.00	-
374	438108.68	2180290.06	Картометрический	1.00	-
375	438148.25	2180409.95	Картометрический	1.00	-
376	438175.43	2180492.34	Картометрический	1.00	-
377	438166.36	2180494.94	Картометрический	1.00	-
378	438103.47	2180292.50	Картометрический	1.00	-
379	438070.30	2180191.51	Картометрический	1.00	-
380	438062.32	2180162.34	Картометрический	1.00	-
381	438059.38	2180143.42	Картометрический	1.00	-
382	438052.94	2180116.28	Картометрический	1.00	-
383	438045.96	2180086.92	Картометрический	1.00	-
384	438020.32	2179946.24	Картометрический	1.00	-
385	438007.59	2179813.42	Картометрический	1.00	-
386	438003.95	2179745.07	Картометрический	1.00	-
387	438004.53	2179719.53	Картометрический	1.00	-
388	438008.73	2179694.72	Картометрический	1.00	-
389	438015.22	2179678.50	Картометрический	1.00	-
390	438025.97	2179661.30	Картометрический	1.00	-
391	438037.45	2179645.70	Картометрический	1.00	-
392	438054.03	2179623.58	Картометрический	1.00	-
393	438084.21	2179575.59	Картометрический	1.00	-
394	438103.56	2179540.91	Картометрический	1.00	-
395	438101.34	2179536.26	Картометрический	1.00	-
396	438107.28	2179527.51	Картометрический	1.00	-
397	438112.96	2179527.26	Картометрический	1.00	-
398	438142.07	2179482.80	Картометрический	1.00	-
399	438143.48	2179472.35	Картометрический	1.00	-
400	438173.57	2179402.19	Картометрический	1.00	-
401	438175.32	2179391.87	Картометрический	1.00	-
402	438174.47	2179375.32	Картометрический	1.00	-
403	438169.89	2179365.03	Картометрический	1.00	-
404	438162.38	2179356.28	Картометрический	1.00	-
405	438141.19	2179335.91	Картометрический	1.00	-
406	438021.32	2179226.22	Картометрический	1.00	-
407	437949.75	2179164.75	Картометрический	1.00	-
408	437891.52	2179115.72	Картометрический	1.00	-
409	437858.14	2179089.10	Картометрический	1.00	-
410	437834.91	2179079.60	Картометрический	1.00	-
411	437828.10	2179079.20	Картометрический	1.00	-
412	437815.34	2179079.12	Картометрический	1.00	-
413	437811.79	2179079.88	Картометрический	1.00	-
414	437809.03	2179082.04	Картометрический	1.00	-

1	2	3	4	5	6
415	437624.95	2179309.57	Картометрический	1.00	-
416	437603.48	2179334.91	Картометрический	1.00	-
417	437569.68	2179362.36	Картометрический	1.00	-
418	437567.32	2179364.83	Картометрический	1.00	-
419	437566.64	2179367.40	Картометрический	1.00	-
420	437566.00	2179375.47	Картометрический	1.00	-
421	437559.32	2179377.35	Картометрический	1.00	-
422	437554.50	2179354.05	Картометрический	1.00	-
423	437561.92	2179350.93	Картометрический	1.00	-
424	437594.81	2179325.92	Картометрический	1.00	-
425	437606.75	2179312.40	Картометрический	1.00	-
426	437600.59	2179305.84	Картометрический	1.00	-
427	437609.68	2179296.19	Картометрический	1.00	-
428	437792.52	2179066.74	Картометрический	1.00	-
429	437797.10	2179060.90	Картометрический	1.00	-
430	437797.31	2179058.73	Картометрический	1.00	-
431	437796.71	2179056.49	Картометрический	1.00	-
432	437791.84	2179052.91	Картометрический	1.00	-
433	437770.66	2179035.37	Картометрический	1.00	-
434	437756.21	2179023.92	Картометрический	1.00	-
435	437592.19	2178851.73	Картометрический	1.00	-
436	437549.25	2178810.91	Картометрический	1.00	-
437	437543.09	2178806.19	Картометрический	1.00	-
438	437525.57	2178803.41	Картометрический	1.00	-
439	437515.16	2178806.00	Картометрический	1.00	-
440	437507.26	2178811.40	Картометрический	1.00	-
441	437502.25	2178806.30	Картометрический	1.00	-
442	437512.65	2178799.16	Картометрический	1.00	-
443	437519.58	2178797.53	Картометрический	1.00	-
444	437524.38	2178795.94	Картометрический	1.00	-
445	437528.03	2178795.34	Картометрический	1.00	-
446	437530.89	2178792.20	Картометрический	1.00	-
447	437528.60	2178781.57	Картометрический	1.00	-
448	437525.47	2178769.39	Картометрический	1.00	-
449	437521.31	2178758.13	Картометрический	1.00	-
450	437518.67	2178747.31	Картометрический	1.00	-
451	437509.42	2178721.61	Картометрический	1.00	-
452	437504.33	2178707.46	Картометрический	1.00	-
453	437495.46	2178690.01	Картометрический	1.00	-
454	437485.16	2178672.56	Картометрический	1.00	-
455	437449.51	2178617.46	Картометрический	1.00	-
456	437445.41	2178611.45	Картометрический	1.00	-
457	437402.99	2178549.22	Картометрический	1.00	-
458	437373.02	2178502.52	Картометрический	1.00	-
459	437348.00	2178456.46	Картометрический	1.00	-
460	437327.12	2178426.14	Картометрический	1.00	-
461	437316.80	2178403.71	Картометрический	1.00	-
462	437311.84	2178384.91	Картометрический	1.00	-

1	2	3	4	5	6
463	437309.42	2178365.60	Картометрический	1.00	-
464	437307.37	2178347.80	Картометрический	1.00	-
465	437301.53	2178325.89	Картометрический	1.00	-
466	437258.26	2178224.52	Картометрический	1.00	-
467	437247.98	2178206.76	Картометрический	1.00	-
468	437235.45	2178187.21	Картометрический	1.00	-
469	437226.40	2178177.35	Картометрический	1.00	-
470	437219.57	2178172.98	Картометрический	1.00	-
471	437182.94	2178166.10	Картометрический	1.00	-
472	437221.93	2178156.55	Картометрический	1.00	-
473	437223.83	2178167.25	Картометрический	1.00	-
474	437230.36	2178170.73	Картометрический	1.00	-
475	437240.55	2178181.80	Картометрический	1.00	-
476	437250.99	2178197.26	Картометрический	1.00	-
477	437253.96	2178201.78	Картометрический	1.00	-
478	437265.43	2178221.08	Картометрический	1.00	-
479	437308.99	2178323.01	Картометрический	1.00	-
480	437314.83	2178346.08	Картометрический	1.00	-
481	437317.19	2178366.08	Картометрический	1.00	-
482	437319.26	2178382.52	Картометрический	1.00	-
483	437324.08	2178400.22	Картометрический	1.00	-
484	437327.67	2178408.74	Картометрический	1.00	-
485	437332.65	2178420.53	Картометрический	1.00	-
486	437343.98	2178436.80	Картометрический	1.00	-
487	437354.72	2178452.28	Картометрический	1.00	-
488	437379.20	2178497.39	Картометрический	1.00	-
489	437409.75	2178545.16	Картометрический	1.00	-
490	437455.96	2178612.41	Картометрический	1.00	-
491	437491.78	2178668.01	Картометрический	1.00	-
492	437502.31	2178685.92	Картометрический	1.00	-
493	437511.30	2178703.71	Картометрический	1.00	-
494	437526.28	2178745.04	Картометрический	1.00	-
495	437528.73	2178754.77	Картометрический	1.00	-
496	437532.99	2178766.61	Картометрический	1.00	-
497	437537.98	2178785.58	Картометрический	1.00	-
498	437547.34	2178799.53	Картометрический	1.00	-
499	437555.41	2178805.90	Картометрический	1.00	-
500	437597.74	2178845.80	Картометрический	1.00	-
501	437762.03	2179018.25	Картометрический	1.00	-
502	437775.61	2179028.88	Картометрический	1.00	-
503	437780.32	2179030.69	Картометрический	1.00	-
504	437800.53	2179038.43	Картометрический	1.00	-
505	437808.40	2179042.25	Картометрический	1.00	-
506	437810.22	2179042.13	Картометрический	1.00	-
507	437812.04	2179041.21	Картометрический	1.00	-
508	437821.75	2179030.20	Картометрический	1.00	-
509	437824.10	2179028.54	Картометрический	1.00	-
510	437826.27	2179028.78	Картометрический	1.00	-

1	2	3	4	5	6
511	437828.72	2179029.77	Картометрический	1.00	-
512	437833.29	2179034.36	Картометрический	1.00	-
513	437837.14	2179038.22	Картометрический	1.00	-
514	437838.88	2179040.00	Картометрический	1.00	-
515	437839.55	2179041.45	Картометрический	1.00	-
516	437839.09	2179043.51	Картометрический	1.00	-
517	437835.64	2179052.52	Картометрический	1.00	-
518	437835.62	2179054.09	Картометрический	1.00	-
519	437836.59	2179055.46	Картометрический	1.00	-
520	437842.37	2179059.14	Картометрический	1.00	-
521	437846.61	2179065.67	Картометрический	1.00	-
522	437867.06	2179078.43	Картометрический	1.00	-
523	437900.97	2179101.99	Картометрический	1.00	-
524	437963.91	2179154.25	Картометрический	1.00	-
525	437973.56	2179162.93	Картометрический	1.00	-
526	438031.45	2179215.12	Картометрический	1.00	-
527	438159.70	2179330.21	Картометрический	1.00	-
528	438187.20	2179360.92	Картометрический	1.00	-
529	438192.58	2179367.24	Картометрический	1.00	-
341	438198.05	2179367.91	Картометрический	1.00	-

3. Сведения о характерных точках части (частей) границы объекта

Обозначение характерных точек части границы	Координаты, м		Метод определения координат характерной точки	Средняя квадратическая погрешность положения характерной точки (Mt), м	Описание обозначения точки на местности (при наличии)
	X	Y			
1	2	3	4	5	6
Часть №					
-	-	-	-	-	-

Раздел 3

Сведения о местоположении измененных (уточненных) границ объекта							
1. Система координат: -							
2. Сведения о характерных точках границ объекта							
Обозначение характерных точек границ	Существующие координаты, м		Измененные (уточненные) координаты, м		Метод определения координат характерной точки	Средняя квадратическая погрешность положения характерной точки (Mt), м	Описание обозначения точки на местности (при наличии)
	X	Y	X	Y			
1	2	3	4	5	6	7	8
-	-	-	-	-	-	-	-
3.Сведения о характерных точках части (частей) границы объекта							
Часть №							
-	-	-	-	-	-	-	-

План границ объекта

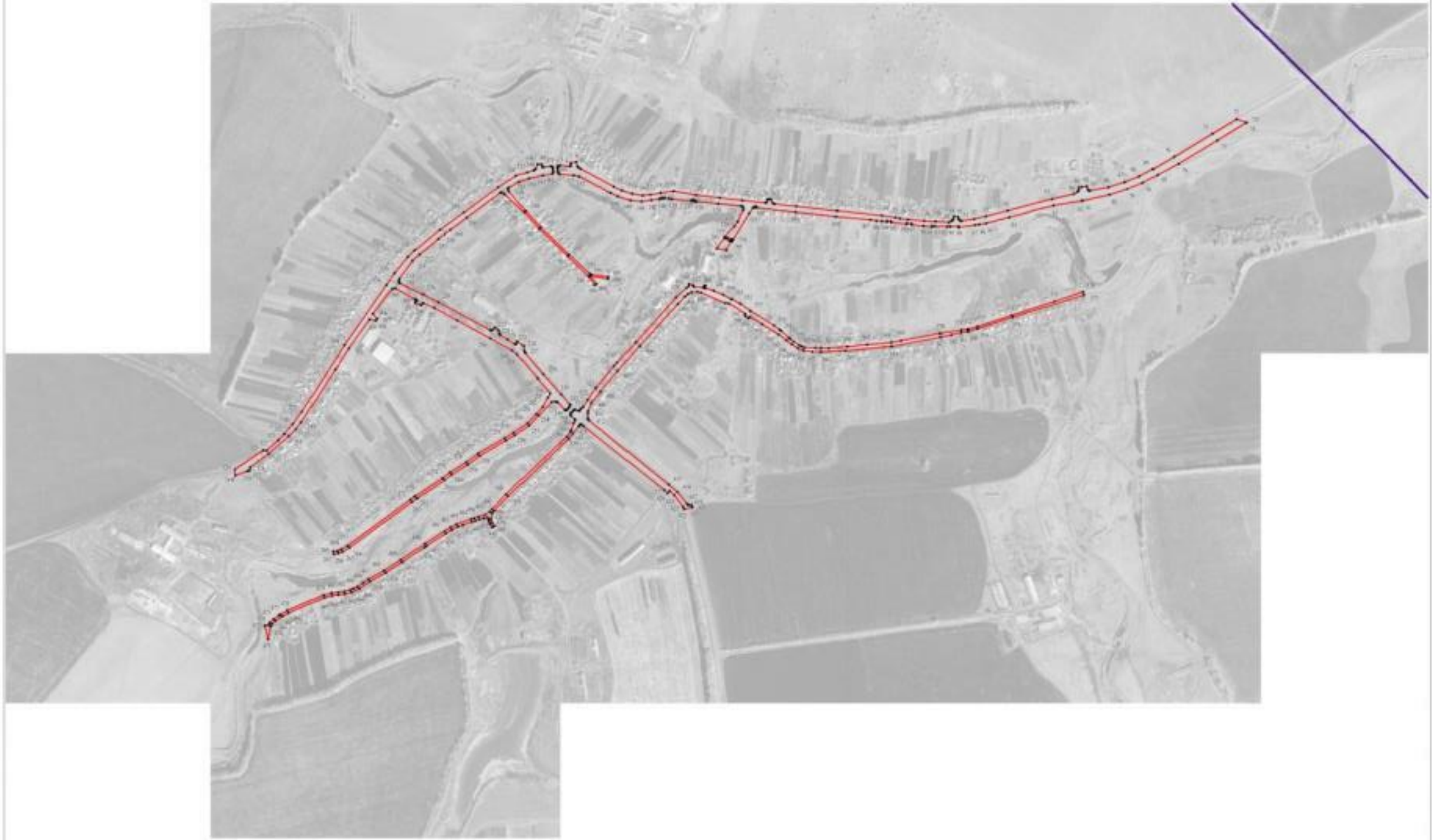

Масштаб 1:5000

ОПИСАНИЕ МЕСТОПОЛОЖЕНИЯ ГРАНИЦ

Зона сельскохозяйственного использования в границах населенных пунктов - СХ1

(наименование объекта, местоположение границ которого описано
(далее - объект)

Раздел 1

Сведения об объекте		
№ п/п	Характеристики объекта	Описание характеристик
1	2	3
1	Местоположение объекта	Воронежская область, Бутурлиновский муниципальный район, Озерское сельское поселение, село Озерки
2	Площадь объекта ± величина погрешности определения площади (Р ± Дельта Р)	379813+/-2157 м²
3	Иные характеристики объекта	-

Раздел 2

Сведения о местоположении границ объекта					
1. Система координат: МСК - 36, зона 2					
2. Сведения о характерных точках границ объекта					
Обозначение характерных точек границ	Координаты, м		Метод определения координат характерной точки	Средняя квадратическая погрешность положения характерной точки (Mt), м	Описание обозначения точки на местности (при наличии)
	X	Y			
1	2	3	4	5	6
1	438719.35	2178542.09	Картометрический	1.00	-
2	438727.67	2178558.92	Картометрический	1.00	-
3	438746.75	2178604.89	Картометрический	1.00	-
4	438759.73	2178651.96	Картометрический	1.00	-
5	438755.00	2178687.42	Картометрический	1.00	-
6	438742.70	2178727.24	Картометрический	1.00	-
7	438720.62	2178763.43	Картометрический	1.00	-
8	438718.44	2178783.70	Картометрический	1.00	-
9	438719.89	2178799.99	Картометрический	1.00	-
10	438726.04	2178825.51	Картометрический	1.00	-
11	438741.61	2178859.54	Картометрический	1.00	-
12	438785.77	2178923.60	Картометрический	1.00	-
13	438798.98	2178944.78	Картометрический	1.00	-
14	438802.24	2178960.34	Картометрический	1.00	-
15	438803.14	2178988.94	Картометрический	1.00	-
16	438806.79	2178992.63	Картометрический	1.00	-
17	438801.18	2179001.41	Картометрический	1.00	-
18	438712.13	2179020.95	Картометрический	1.00	-
19	438619.11	2178994.17	Картометрический	1.00	-
20	438596.67	2178986.93	Картометрический	1.00	-
21	438558.30	2178975.71	Картометрический	1.00	-
22	438534.14	2178974.50	Картометрический	1.00	-
23	438534.75	2178972.03	Картометрический	1.00	-
24	438531.82	2178951.54	Картометрический	1.00	-
25	438532.40	2178949.11	Картометрический	1.00	-
26	438533.38	2178947.69	Картометрический	1.00	-
27	438540.54	2178945.43	Картометрический	1.00	-
28	438719.63	2178973.34	Картометрический	1.00	-
29	438755.46	2178942.38	Картометрический	1.00	-
30	438710.12	2178884.93	Картометрический	1.00	-
31	438719.58	2178878.00	Картометрический	1.00	-
32	438704.50	2178852.70	Аналитический	0.10	-
33	438723.60	2178840.80	Картометрический	1.00	-
34	438712.10	2178819.60	Картометрический	1.00	-
35	438634.86	2178869.87	Картометрический	1.00	-
36	438620.84	2178856.25	Картометрический	1.00	-

1	2	3	4	5	6
37	438593.33	2178813.35	Картометрический	1.00	-
38	438596.41	2178743.86	Картометрический	1.00	-
39	438615.23	2178706.21	Картометрический	1.00	-
40	438611.61	2178675.44	Картометрический	1.00	-
41	438605.09	2178659.16	Картометрический	1.00	-
42	438597.13	2178620.43	Картометрический	1.00	-
43	438597.49	2178591.11	Картометрический	1.00	-
44	438606.18	2178573.73	Картометрический	1.00	-
45	438621.26	2178490.51	Картометрический	1.00	-
46	438644.24	2178504.99	Картометрический	1.00	-
47	438688.22	2178522.18	Картометрический	1.00	-
48	438707.77	2178530.87	Картометрический	1.00	-
1	438719.35	2178542.09	Картометрический	1.00	-
49	438845.49	2179030.93	Картометрический	1.00	-
50	438820.43	2179094.82	Картометрический	1.00	-
51	438674.10	2179049.22	Картометрический	1.00	-
52	438598.04	2179027.99	Картометрический	1.00	-
53	438543.92	2179029.79	Картометрический	1.00	-
54	438536.62	2179029.40	Картометрический	1.00	-
55	438534.90	2179028.55	Картометрический	1.00	-
56	438534.30	2179026.84	Картометрический	1.00	-
57	438536.90	2178998.85	Картометрический	1.00	-
58	438595.58	2179004.30	Картометрический	1.00	-
59	438697.29	2179039.41	Картометрический	1.00	-
60	438790.68	2179026.38	Картометрический	1.00	-
61	438813.48	2179010.46	Картометрический	1.00	-
62	438817.78	2179003.46	Картометрический	1.00	-
49	438845.49	2179030.93	Картометрический	1.00	-
63	438615.85	2180546.27	Картометрический	1.00	-
64	438669.21	2180646.71	Картометрический	1.00	-
65	438676.56	2180691.03	Картометрический	1.00	-
66	438616.04	2180783.26	Картометрический	1.00	-
67	438644.54	2180851.86	Картометрический	1.00	-
68	438669.12	2180932.09	Картометрический	1.00	-
69	438627.43	2180862.57	Картометрический	1.00	-
70	438561.50	2180752.61	Картометрический	1.00	-
71	438526.40	2180692.55	Картометрический	1.00	-
72	438505.85	2180654.13	Картометрический	1.00	-
73	438489.29	2180611.38	Картометрический	1.00	-
74	438474.77	2180565.24	Картометрический	1.00	-
63	438615.85	2180546.27	Картометрический	1.00	-
75	438388.19	2178733.25	Картометрический	1.00	-
76	438147.64	2178996.41	Картометрический	1.00	-
77	438100.99	2179029.63	Картометрический	1.00	-
78	438076.88	2178925.75	Картометрический	1.00	-

1	2	3	4	5	6
79	438270.37	2178712.92	Картометрический	1.00	-
80	438168.29	2178607.29	Картометрический	1.00	-
81	438200.73	2178542.33	Картометрический	1.00	-
82	438202.88	2178540.49	Картометрический	1.00	-
83	438204.34	2178539.77	Картометрический	1.00	-
84	438206.23	2178539.74	Картометрический	1.00	-
85	438213.01	2178541.36	Картометрический	1.00	-
86	438264.26	2178579.00	Картометрический	1.00	-
87	438282.99	2178597.23	Картометрический	1.00	-
88	438326.59	2178651.28	Картометрический	1.00	-
89	438314.80	2178664.24	Картометрический	1.00	-
90	438340.19	2178695.90	Картометрический	1.00	-
91	438353.09	2178685.64	Картометрический	1.00	-
75	438388.19	2178733.25	Картометрический	1.00	-
92	438183.40	2178519.26	Картометрический	1.00	-
93	438184.22	2178520.35	Картометрический	1.00	-
94	438184.62	2178521.57	Картометрический	1.00	-
95	438185.70	2178529.99	Картометрический	1.00	-
96	438154.77	2178586.58	Картометрический	1.00	-
97	438154.01	2178588.10	Картометрический	1.00	-
98	438152.45	2178589.04	Картометрический	1.00	-
99	438150.70	2178589.01	Картометрический	1.00	-
100	438144.58	2178586.16	Картометрический	1.00	-
101	438137.68	2178601.11	Картометрический	1.00	-
102	438142.68	2178605.23	Картометрический	1.00	-
103	438143.44	2178606.86	Картометрический	1.00	-
104	438143.28	2178608.89	Картометрический	1.00	-
105	438129.76	2178639.50	Картометрический	1.00	-
106	438094.04	2178705.78	Картометрический	1.00	-
107	438025.31	2178665.55	Картометрический	1.00	-
108	437993.91	2178647.27	Картометрический	1.00	-
109	438091.85	2178475.70	Картометрический	1.00	-
110	438093.52	2178472.77	Картометрический	1.00	-
111	438098.79	2178477.78	Картометрический	1.00	-
112	438112.98	2178465.19	Картометрический	1.00	-
92	438183.40	2178519.26	Картометрический	1.00	-
113	438043.02	2178800.49	Картометрический	1.00	-
114	438008.73	2178863.62	Картометрический	1.00	-
115	437997.16	2178877.54	Картометрический	1.00	-
116	437928.16	2178934.57	Картометрический	1.00	-
117	437884.90	2178868.71	Картометрический	1.00	-
118	437997.96	2178795.79	Аналитический	0.10	-
119	438027.28	2178776.61	Картометрический	1.00	-
113	438043.02	2178800.49	Картометрический	1.00	-
120	437725.41	2178294.96	Картометрический	1.00	-

1	2	3	4	5	6
121	437676.65	2178343.52	Картометрический	1.00	-
122	437588.83	2178385.05	Картометрический	1.00	-
123	437530.58	2178394.44	Картометрический	1.00	-
124	437470.20	2178311.71	Картометрический	1.00	-
125	437433.97	2178350.82	Картометрический	1.00	-
126	437425.92	2178352.54	Картометрический	1.00	-
127	437427.96	2178365.59	Картометрический	1.00	-
128	437432.82	2178377.82	Картометрический	1.00	-
129	437444.87	2178397.86	Картометрический	1.00	-
130	437378.53	2178381.55	Картометрический	1.00	-
131	437370.27	2178373.29	Картометрический	1.00	-
132	437362.43	2178368.95	Картометрический	1.00	-
133	437360.28	2178365.57	Картометрический	1.00	-
134	437360.65	2178361.89	Картометрический	1.00	-
135	437365.87	2178357.81	Картометрический	1.00	-
136	437367.14	2178352.04	Картометрический	1.00	-
137	437365.73	2178340.33	Картометрический	1.00	-
138	437357.47	2178305.20	Картометрический	1.00	-
139	437357.11	2178290.13	Картометрический	1.00	-
140	437364.10	2178265.34	Картометрический	1.00	-
141	437367.64	2178243.55	Картометрический	1.00	-
142	437371.82	2178220.67	Картометрический	1.00	-
143	437372.68	2178205.10	Картометрический	1.00	-
144	437373.36	2178190.71	Картометрический	1.00	-
145	437372.95	2178182.95	Картометрический	1.00	-
146	437376.85	2178174.45	Картометрический	1.00	-
147	437380.88	2178151.50	Картометрический	1.00	-
148	437381.89	2178141.26	Картометрический	1.00	-
149	437377.99	2178129.53	Картометрический	1.00	-
150	437372.07	2178122.56	Картометрический	1.00	-
151	437370.21	2178121.67	Картометрический	1.00	-
152	437506.58	2178096.69	Картометрический	1.00	-
153	437572.39	2178085.31	Картометрический	1.00	-
120	437725.41	2178294.96	Картометрический	1.00	-
154	437369.91	2178125.94	Картометрический	1.00	-
155	437374.68	2178131.78	Картометрический	1.00	-
156	437377.87	2178141.29	Картометрический	1.00	-
157	437376.92	2178151.04	Картометрический	1.00	-
158	437371.82	2178174.19	Картометрический	1.00	-
159	437369.95	2178177.19	Картометрический	1.00	-
160	437367.05	2178175.19	Картометрический	1.00	-
161	437355.84	2178158.48	Картометрический	1.00	-
162	437349.84	2178152.04	Картометрический	1.00	-
163	437344.31	2178148.31	Картометрический	1.00	-
164	437339.22	2178149.13	Картометрический	1.00	-
165	437333.23	2178151.67	Картометрический	1.00	-
166	437331.05	2178157.21	Картометрический	1.00	-

1	2	3	4	5	6
167	437330.69	2178164.29	Картометрический	1.00	-
168	437333.50	2178176.64	Картометрический	1.00	-
169	437339.22	2178185.99	Картометрический	1.00	-
170	437349.12	2178191.53	Картометрический	1.00	-
171	437356.84	2178196.79	Картометрический	1.00	-
172	437358.83	2178204.15	Картометрический	1.00	-
173	437358.38	2178213.59	Картометрический	1.00	-
174	437354.02	2178224.39	Картометрический	1.00	-
175	437336.68	2178246.91	Картометрический	1.00	-
176	437329.87	2178259.08	Картометрический	1.00	-
177	437326.51	2178277.87	Картометрический	1.00	-
178	437327.24	2178301.38	Картометрический	1.00	-
179	437335.50	2178333.89	Картометрический	1.00	-
180	437336.63	2178343.42	Картометрический	1.00	-
181	437335.64	2178350.42	Картометрический	1.00	-
182	437335.09	2178354.36	Картометрический	1.00	-
183	437330.87	2178362.03	Картометрический	1.00	-
184	437330.87	2178366.48	Картометрический	1.00	-
185	437333.37	2178368.84	Картометрический	1.00	-
186	437317.19	2178366.08	Картометрический	1.00	-
187	437314.83	2178346.08	Картометрический	1.00	-
188	437308.99	2178323.01	Картометрический	1.00	-
189	437265.43	2178221.08	Картометрический	1.00	-
190	437253.96	2178201.78	Картометрический	1.00	-
191	437250.99	2178197.26	Картометрический	1.00	-
192	437240.55	2178181.80	Картометрический	1.00	-
193	437230.36	2178170.73	Картометрический	1.00	-
194	437223.83	2178167.25	Картометрический	1.00	-
195	437221.93	2178156.55	Картометрический	1.00	-
196	437249.23	2178154.61	Картометрический	1.00	-
197	437341.53	2178126.92	Картометрический	1.00	-
198	437362.64	2178123.06	Картометрический	1.00	-
199	437364.30	2178123.13	Картометрический	1.00	-
154	437369.91	2178125.94	Картометрический	1.00	-
200	437509.42	2178721.61	Картометрический	1.00	-
201	437518.67	2178747.31	Картометрический	1.00	-
202	437521.31	2178758.13	Картометрический	1.00	-
203	437525.47	2178769.39	Картометрический	1.00	-
204	437528.60	2178781.57	Картометрический	1.00	-
205	437530.89	2178792.20	Картометрический	1.00	-
206	437528.03	2178795.34	Картометрический	1.00	-
207	437524.38	2178795.94	Картометрический	1.00	-
208	437519.58	2178797.53	Картометрический	1.00	-
209	437512.65	2178799.16	Картометрический	1.00	-
210	437479.03	2178772.82	Картометрический	1.00	-
211	437309.48	2178921.27	Картометрический	1.00	-
212	437339.45	2178963.07	Картометрический	1.00	-

1	2	3	4	5	6
213	437301.14	2178994.29	Картометрический	1.00	-
214	437341.80	2179060.18	Картометрический	1.00	-
215	437299.00	2179087.03	Картометрический	1.00	-
216	437202.31	2179114.32	Картометрический	1.00	-
217	437190.29	2179015.86	Картометрический	1.00	-
218	437171.54	2178985.16	Картометрический	1.00	-
219	437158.98	2178964.54	Картометрический	1.00	-
220	437146.16	2178821.47	Картометрический	1.00	-
221	437146.15	2178821.45	Картометрический	1.00	-
222	437094.30	2178724.25	Аналитический	0.30	-
223	437151.78	2178719.46	Аналитический	0.30	-
224	437192.25	2178702.13	Аналитический	0.30	-
225	437204.99	2178749.86	Картометрический	1.00	-
226	437314.92	2178785.53	Картометрический	1.00	-
227	437356.82	2178815.38	Картометрический	1.00	-
200	437509.42	2178721.61	Картометрический	1.00	-
228	437182.94	2178166.10	Картометрический	1.00	-
229	437176.58	2178197.55	Картометрический	1.00	-
230	437170.36	2178241.26	Картометрический	1.00	-
231	437182.01	2178292.51	Картометрический	1.00	-
232	437041.92	2178317.05	Картометрический	1.00	-
233	437032.72	2178318.98	Картометрический	1.00	-
234	437022.15	2178282.77	Аналитический	0.30	-
235	437006.85	2178234.52	Аналитический	0.30	-
236	436986.84	2178162.72	Аналитический	0.30	-
237	436980.03	2178124.80	Картометрический	1.00	-
228	437182.94	2178166.10	Картометрический	1.00	-

3. Сведения о характерных точках части (частей) границы объекта

Обозначение характерных точек части границы	Координаты, м		Метод определения координат характерной точки	Средняя квадратическая погрешность положения характерной точки (Mt), м	Описание обозначения точки на местности (при наличии)
	X	Y			
1	2	3	4	5	6
Часть №					
-	-	-	-	-	-

Раздел 3

Сведения о местоположении измененных (уточненных) границ объекта							
1. Система координат: -							
2. Сведения о характерных точках границ объекта							
Обозначение характерных точек границ	Существующие координаты, м		Измененные (уточненные) координаты, м		Метод определения координат характерной точки	Средняя квадратическая погрешность положения характерной точки (Mt), м	Описание обозначения точки на местности (при наличии)
	X	Y	X	Y			
1	2	3	4	5	6	7	8
-	-	-	-	-	-	-	-
3.Сведения о характерных точках части (частей) границы объекта							
Часть №							
-	-	-	-	-	-	-	-

Раздел 4

План границ объекта

Используемые условные знаки и обозначения:

- границы территориальной зоны
- границы муниципального образования
- характерные точки границ территориальной зоны

Заместитель руководителя КУМИ «Нарчатовского» сельской центр

Подпись _____ А.В. Романов Дата «__15__» __сентября__ 2020 г.

Карта для отчета [illegible] составляется сведения местоположения границ объекта

Масштаб 1:5000

ОПИСАНИЕ МЕСТОПОЛОЖЕНИЯ ГРАНИЦ

Зона сельскохозяйственного производства - СХ2

(наименование объекта, местоположение границ которого описано (далее - объект)

Раздел 1

Сведения об объекте		
№ п/п	Характеристики объекта	Описание характеристик
1	2	3
1	Местоположение объекта	Воронежская область, Бутурлиновский муниципальный район, Озерское сельское поселение, село Озерки
2	Площадь объекта ± величина погрешности определения площади (Р ± Дельта Р)	51614+/-795 м²
3	Иные характеристики объекта	-

Раздел 2

Сведения о местоположении границ объекта					
1. Система координат: МСК - 36, зона 2					
2. Сведения о характерных точках границ объекта					
Обозначение характерных точек границ	Координаты, м		Метод определения координат характерной точки	Средняя квадратическая погрешность положения характерной точки (Mt), м	Описание обозначения точки на местности (при наличии)
	X	Y			
1	2	3	4	5	6
1	438270.37	2178712.92	Картометрический	1.00	-
2	438076.88	2178925.75	Картометрический	1.00	-
3	438037.63	2178930.18	Картометрический	1.00	-
4	438015.63	2178915.74	Картометрический	1.00	-
5	438021.41	2178895.07	Картометрический	1.00	-
6	438034.05	2178878.46	Картометрический	1.00	-
7	438026.94	2178875.01	Картометрический	1.00	-
8	438025.89	2178873.60	Картометрический	1.00	-
9	438026.20	2178871.74	Картометрический	1.00	-
10	438039.59	2178849.96	Картометрический	1.00	-
11	438052.96	2178829.50	Картометрический	1.00	-
12	438054.83	2178827.65	Картометрический	1.00	-
13	438057.27	2178826.51	Картометрический	1.00	-
14	438065.74	2178824.68	Картометрический	1.00	-
15	438072.42	2178812.76	Картометрический	1.00	-
16	438066.70	2178806.50	Картометрический	1.00	-
17	438066.04	2178803.86	Картометрический	1.00	-
18	438066.37	2178800.55	Картометрический	1.00	-
19	438146.17	2178651.23	Картометрический	1.00	-
20	438168.29	2178607.29	Картометрический	1.00	-
1	438270.37	2178712.92	Картометрический	1.00	-
21	438091.85	2178475.70	Картометрический	1.00	-
22	437993.91	2178647.27	Картометрический	1.00	-
23	437926.28	2178544.09	Картометрический	1.00	-
24	437994.15	2178451.61	Картометрический	1.00	-
25	437990.71	2178429.72	Картометрический	1.00	-
26	438007.79	2178405.73	Картометрический	1.00	-
27	438035.94	2178426.69	Картометрический	1.00	-
28	438088.37	2178468.74	Картометрический	1.00	-
29	438087.47	2178471.65	Картометрический	1.00	-
21	438091.85	2178475.70	Картометрический	1.00	-

3. Сведения о характерных точках части (частей) границы объекта					
Обозначение характерных точек части границы	Координаты, м		Метод определения координат характерной точки	Средняя квадратическая погрешность положения характерной точки (Mt), м	Описание обозначения точки на местности (при наличии)
	X	Y			
1	2	3	4	5	6
Часть №					
-	-	-	-	-	-

Раздел 3

Сведения о местоположении измененных (уточненных) границ объекта							
1. Система координат: -							
2. Сведения о характерных точках границ объекта							
Обозначение характерных точек границ	Существующие координаты, м		Измененные (уточненные) координаты, м		Метод определения координат характерной точки	Средняя квадратическая погрешность положения характерной точки (Mt), м	Описание обозначения точки на местности (при наличии)
	X	Y	X	Y			
1	2	3	4	5	6	7	8
-	-	-	-	-	-	-	-
3.Сведения о характерных точках части (частей) границы объекта							
Часть №							
-	-	-	-	-	-	-	-

Раздел 4

План границ объекта

Масштаб 1:5000

Используемые условные знаки и обозначения:

границы территориальной зоны

1 характерная точка границ территориальной зоны

Заместитель руководителя БУВО «Нормативно-проектный центр»

Подпись _____ А.В. Ромашов Дата « 15 » сентября 2020 г.

Место для оттиска печати (при наличии) лица, составившего описание местоположения границ объекта

ОПИСАНИЕ МЕСТОПОЛОЖЕНИЯ ГРАНИЦ

Зона рекреационного назначения – объектов отдыха - Р1

(наименование объекта, местоположение границ которого описано (далее - объект)

Раздел 1

Сведения об объекте		
№ п/п	Характеристики объекта	Описание характеристик
1	2	3
1	Местоположение объекта	Воронежская область, Бутурлиновский муниципальный район, Озерское сельское поселение, село Озерки
2	Площадь объекта ± величина погрешности определения площади (Р ± Дельта Р)	14038+/-415 м²
3	Иные характеристики объекта	-

Раздел 2

Сведения о местоположении границ объекта					
1. Система координат: МСК - 36, зона 2					
2. Сведения о характерных точках границ объекта					
Обозначение характерных точек границ	Координаты, м		Метод определения координат характерной точки	Средняя квадратическая погрешность положения характерной точки (Mt), м	Описание обозначения точки на местности (при наличии)
	X	Y			
1	2	3	4	5	6
1	438331.68	2179410.28	Картометрический	1.00	-
2	438299.95	2179448.11	Картометрический	1.00	-
3	438310.75	2179391.64	Аналитический	0.10	-
4	438311.66	2179385.86	Аналитический	0.10	-
5	438310.67	2179385.71	Аналитический	0.10	-
6	438266.68	2179379.28	Картометрический	1.00	-
7	438265.66	2179359.20	Картометрический	1.00	-
8	438243.20	2179346.13	Картометрический	1.00	-
9	438232.06	2179311.50	Аналитический	0.10	-
10	438195.56	2179284.36	Аналитический	0.10	-
11	438188.75	2179270.04	Аналитический	0.10	-
12	438203.22	2179252.46	Картометрический	1.00	-
13	438228.02	2179271.55	Картометрический	1.00	-
14	438246.72	2179291.75	Картометрический	1.00	-
15	438259.85	2179305.83	Картометрический	1.00	-
16	438323.84	2179391.03	Картометрический	1.00	-
1	438331.68	2179410.28	Картометрический	1.00	-
17	437985.37	2179060.83	Картометрический	1.00	-
18	437987.10	2179078.76	Картометрический	1.00	-
19	437984.75	2179093.46	Картометрический	1.00	-
20	437994.29	2179136.79	Картометрический	1.00	-
21	437984.21	2179148.90	Картометрический	1.00	-
22	437973.56	2179162.93	Картометрический	1.00	-
23	437963.91	2179154.25	Картометрический	1.00	-
24	437900.97	2179101.99	Картометрический	1.00	-
25	437867.06	2179078.43	Картометрический	1.00	-
26	437846.61	2179065.67	Картометрический	1.00	-
27	437842.37	2179059.14	Картометрический	1.00	-
28	437836.59	2179055.46	Картометрический	1.00	-
29	437835.62	2179054.09	Картометрический	1.00	-
30	437835.64	2179052.52	Картометрический	1.00	-
31	437839.09	2179043.51	Картометрический	1.00	-
32	437839.55	2179041.45	Картометрический	1.00	-
33	437841.94	2179041.58	Картометрический	1.00	-
34	437846.08	2179041.85	Картометрический	1.00	-

1	2	3	4	5	6
35	437849.82	2179043.13	Картометрический	1.00	-
36	437858.81	2179049.49	Картометрический	1.00	-
37	437867.16	2179053.57	Картометрический	1.00	-
38	437877.24	2179056.93	Картометрический	1.00	-
39	437893.04	2179059.65	Картометрический	1.00	-
40	437903.90	2179061.54	Картометрический	1.00	-
41	437908.56	2179063.01	Картометрический	1.00	-
42	437916.14	2179064.60	Картометрический	1.00	-
43	437919.68	2179064.37	Картометрический	1.00	-
44	437924.99	2179062.56	Картометрический	1.00	-
45	437942.97	2179059.74	Картометрический	1.00	-
46	437951.59	2179060.29	Картометрический	1.00	-
47	437971.21	2179059.11	Картометрический	1.00	-
48	437979.19	2179060.11	Картометрический	1.00	-
17	437985.37	2179060.83	Картометрический	1.00	-

3. Сведения о характерных точках части (частей) границы объекта

Обозначение характерных точек части границы	Координаты, м		Метод определения координат характерной точки	Средняя квадратическая погрешность положения характерной точки (Mt), м	Описание обозначения точки на местности (при наличии)
	X	Y			
1	2	3	4	5	6
Часть №					
-	-	-	-	-	-

Раздел 3

Сведения о местоположении измененных (уточненных) границ объекта							
1. Система координат: -							
2. Сведения о характерных точках границ объекта							
Обозначение характерных точек границ	Существующие координаты, м		Измененные (уточненные) координаты, м		Метод определения координат характерной точки	Средняя квадратическая погрешность положения характерной точки (Mt), м	Описание обозначения точки на местности (при наличии)
	X	Y	X	Y			
1	2	3	4	5	6	7	8
-	-	-	-	-	-	-	-
3.Сведения о характерных точках части (частей) границы объекта							
Часть №							
-	-	-	-	-	-	-	-

Раздел 4

План границ объекта

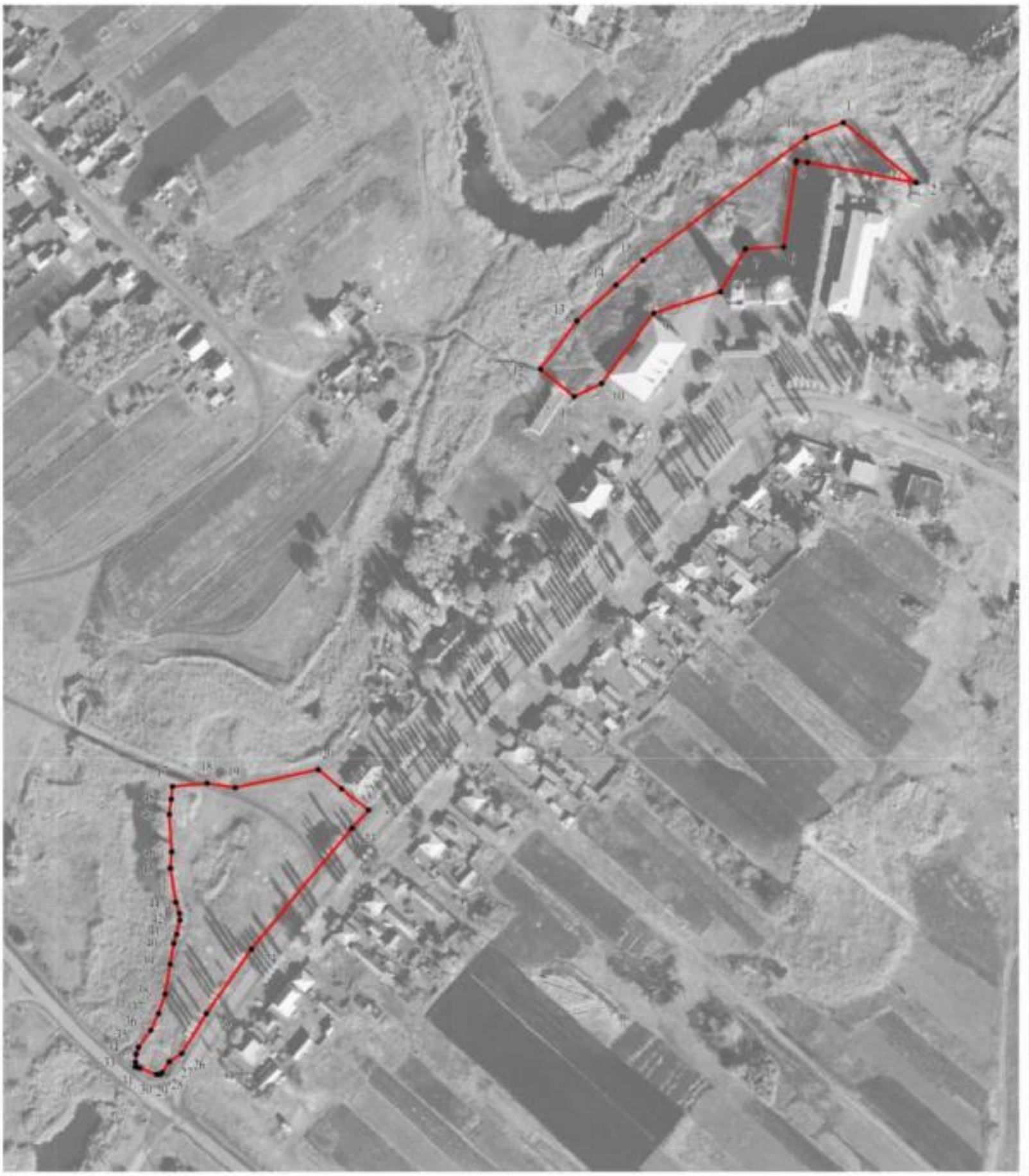

Масштаб 1:2000

Используемые условные знаки и обозначения:

границы территориальной зоны

1 характерная точка границ территориальной зоны

Заместитель руководителя БУНО «Нормативно-проектный центр»

Подпись А.В. Ромашов Дата « 15 » сентября 2020 г.

Место для оттиска печати (при наличии) лица, составившего описание местоположения границ объекта

ОПИСАНИЕ МЕСТОПОЛОЖЕНИЯ ГРАНИЦ

Зона природных территорий и защитного озеленения - Р2

(наименование объекта, местоположение границ которого описано (далее - объект)

Раздел 1

Сведения об объекте		
№ п/п	Характеристики объекта	Описание характеристик
1	2	3
1	Местоположение объекта	Воронежская область, Бутурлиновский муниципальный район, Озерское сельское поселение, село Озерки
2	Площадь объекта ± величина погрешности определения площади (Р ± Дельта Р)	533863+/-2557 м²
3	Иные характеристики объекта	-

Раздел 2

Сведения о местоположении границ объекта					
1. Система координат: МСК - 36, зона 2					
2. Сведения о характерных точках границ объекта					
Обозначение характерных точек границ	Координаты, м		Метод определения координат характерной точки	Средняя квадратическая погрешность положения характерной точки (Mt), м	Описание обозначения точки на местности (при наличии)
	X	Y			
1	2	3	4	5	6
1	438097.26	2178455.46	Картометрический	1.00	-
2	438093.52	2178472.77	Картометрический	1.00	-
3	438091.85	2178475.70	Картометрический	1.00	-
4	438087.47	2178471.65	Картометрический	1.00	-
5	438088.37	2178468.74	Картометрический	1.00	-
6	438035.94	2178426.69	Картометрический	1.00	-
7	438007.79	2178405.73	Картометрический	1.00	-
8	437990.71	2178429.72	Картометрический	1.00	-
9	437994.15	2178451.61	Картометрический	1.00	-
10	437926.28	2178544.09	Картометрический	1.00	-
11	437993.91	2178647.27	Картометрический	1.00	-
12	438025.31	2178665.55	Картометрический	1.00	-
13	437993.31	2178724.73	Картометрический	1.00	-
14	437970.08	2178689.25	Картометрический	1.00	-
15	437928.81	2178617.21	Картометрический	1.00	-
16	437902.29	2178505.73	Картометрический	1.00	-
17	437881.76	2178461.57	Картометрический	1.00	-
18	437953.55	2178357.29	Картометрический	1.00	-
19	438014.50	2178396.40	Картометрический	1.00	-
1	438097.26	2178455.46	Картометрический	1.00	-
20	438510.12	2178961.28	Картометрический	1.00	-
21	438512.78	2178976.45	Картометрический	1.00	-
22	438494.43	2178996.44	Картометрический	1.00	-
23	438478.24	2179025.01	Картометрический	1.00	-
24	438422.84	2179141.37	Картометрический	1.00	-
25	438375.45	2179186.38	Картометрический	1.00	-
26	438331.59	2179204.71	Картометрический	1.00	-
27	438293.32	2179205.05	Картометрический	1.00	-
28	438272.50	2179219.06	Картометрический	1.00	-
29	438264.40	2179224.51	Картометрический	1.00	-
30	438256.69	2179235.96	Картометрический	1.00	-
31	438253.20	2179233.79	Картометрический	1.00	-
32	438236.49	2179222.35	Картометрический	1.00	-
33	438227.32	2179216.54	Картометрический	1.00	-
34	438221.51	2179212.18	Картометрический	1.00	-

1	2	3	4	5	6
35	438212.75	2179207.32	Картометрический	1.00	-
36	438205.62	2179203.69	Картометрический	1.00	-
37	438194.00	2179197.93	Картометрический	1.00	-
38	438171.03	2179187.58	Картометрический	1.00	-
39	438159.50	2179183.04	Картометрический	1.00	-
40	438131.99	2179176.95	Картометрический	1.00	-
41	438097.31	2179168.51	Картометрический	1.00	-
42	438083.51	2179162.25	Картометрический	1.00	-
43	438072.98	2179155.84	Картометрический	1.00	-
44	438055.55	2179140.09	Картометрический	1.00	-
45	438041.80	2179132.02	Картометрический	1.00	-
46	438028.81	2179124.21	Картометрический	1.00	-
47	438024.50	2179120.26	Картометрический	1.00	-
48	438023.68	2179116.00	Картометрический	1.00	-
49	438025.50	2179111.91	Картометрический	1.00	-
50	438031.58	2179103.05	Картометрический	1.00	-
51	438039.39	2179094.47	Картометрический	1.00	-
52	438043.79	2179085.53	Картометрический	1.00	-
53	438046.33	2179075.95	Картометрический	1.00	-
54	438046.90	2179066.75	Картометрический	1.00	-
55	438046.38	2179058.38	Картометрический	1.00	-
56	438043.56	2179050.89	Картометрический	1.00	-
57	438040.23	2179045.45	Картометрический	1.00	-
58	438034.80	2179040.41	Картометрический	1.00	-
59	438026.27	2179034.91	Картометрический	1.00	-
60	438024.82	2179032.55	Картометрический	1.00	-
61	438026.00	2179029.28	Картометрический	1.00	-
62	438030.35	2179023.57	Картометрический	1.00	-
63	438031.92	2179020.32	Картометрический	1.00	-
64	438032.31	2179017.07	Картометрический	1.00	-
65	438031.13	2179014.17	Картометрический	1.00	-
66	438027.59	2179012.40	Картометрический	1.00	-
67	438023.00	2179011.28	Картометрический	1.00	-
68	438018.51	2179011.04	Картометрический	1.00	-
69	438013.33	2179011.08	Картометрический	1.00	-
70	438008.88	2179009.18	Картометрический	1.00	-
71	438003.21	2179007.31	Картометрический	1.00	-
72	437999.71	2179008.81	Картометрический	1.00	-
73	437994.45	2179013.99	Картометрический	1.00	-
74	437986.82	2179023.52	Картометрический	1.00	-
75	437981.74	2179026.70	Картометрический	1.00	-
76	437978.29	2179027.51	Картометрический	1.00	-
77	437973.07	2179028.01	Картометрический	1.00	-
78	437967.07	2179029.28	Картометрический	1.00	-
79	437954.59	2179031.33	Картометрический	1.00	-
80	437950.14	2179033.33	Картометрический	1.00	-
81	437940.88	2179035.78	Картометрический	1.00	-
82	437922.72	2179039.23	Картометрический	1.00	-

1	2	3	4	5	6
83	437911.38	2179040.32	Картометрический	1.00	-
84	437903.57	2179039.23	Картометрический	1.00	-
85	437893.40	2179034.87	Картометрический	1.00	-
86	437886.41	2179029.60	Картометрический	1.00	-
87	437883.41	2179029.78	Картометрический	1.00	-
88	437882.41	2179031.51	Картометрический	1.00	-
89	437853.46	2179027.78	Картометрический	1.00	-
90	437854.36	2179027.12	Картометрический	1.00	-
91	437882.59	2179002.73	Картометрический	1.00	-
92	437940.71	2178950.56	Картометрический	1.00	-
93	438001.29	2178899.56	Картометрический	1.00	-
94	438004.41	2178897.37	Картометрический	1.00	-
95	438007.69	2178896.62	Картометрический	1.00	-
96	438021.41	2178895.07	Картометрический	1.00	-
97	438015.63	2178915.74	Картометрический	1.00	-
98	438037.63	2178930.18	Картометрический	1.00	-
99	438076.88	2178925.75	Картометрический	1.00	-
100	438100.99	2179029.63	Картометрический	1.00	-
101	438075.69	2179051.98	Картометрический	1.00	-
102	438076.33	2179076.04	Картометрический	1.00	-
103	438064.66	2179110.61	Картометрический	1.00	-
104	438091.00	2179131.68	Картометрический	1.00	-
105	438136.73	2179154.23	Картометрический	1.00	-
106	438170.38	2179179.31	Картометрический	1.00	-
107	438201.33	2179192.16	Картометрический	1.00	-
108	438255.75	2179194.17	Картометрический	1.00	-
109	438284.04	2179175.13	Картометрический	1.00	-
110	438325.45	2179174.76	Картометрический	1.00	-
111	438358.79	2179160.83	Картометрический	1.00	-
112	438397.53	2179124.03	Картометрический	1.00	-
113	438435.29	2179034.15	Картометрический	1.00	-
20	438510.12	2178961.28	Картометрический	1.00	-
114	438448.86	2179165.14	Картометрический	1.00	-
115	438437.53	2179199.25	Картометрический	1.00	-
116	438434.03	2179231.82	Картометрический	1.00	-
117	438438.00	2179259.06	Картометрический	1.00	-
118	438441.72	2179282.39	Картометрический	1.00	-
119	438380.25	2179253.18	Картометрический	1.00	-
120	438348.86	2179289.64	Картометрический	1.00	-
121	438402.44	2179355.40	Картометрический	1.00	-
122	438422.39	2179395.65	Картометрический	1.00	-
123	438433.58	2179390.05	Картометрический	1.00	-
124	438427.45	2179452.41	Картометрический	1.00	-
125	438421.25	2179515.47	Картометрический	1.00	-
126	438419.50	2179518.86	Картометрический	1.00	-
127	438418.12	2179520.29	Картометрический	1.00	-
128	438416.93	2179521.19	Картометрический	1.00	-

1	2	3	4	5	6
129	438415.64	2179521.56	Картометрический	1.00	-
130	438409.35	2179521.43	Картометрический	1.00	-
131	438376.23	2179505.96	Картометрический	1.00	-
132	438362.93	2179496.27	Картометрический	1.00	-
133	438333.27	2179470.93	Картометрический	1.00	-
134	438338.36	2179461.85	Картометрический	1.00	-
135	438344.53	2179454.95	Картометрический	1.00	-
136	438354.52	2179448.96	Картометрический	1.00	-
137	438368.86	2179438.79	Картометрический	1.00	-
138	438372.13	2179437.70	Картометрический	1.00	-
139	438374.85	2179437.88	Картометрический	1.00	-
140	438378.12	2179440.42	Картометрический	1.00	-
141	438378.67	2179446.23	Картометрический	1.00	-
142	438375.04	2179458.04	Картометрический	1.00	-
143	438368.32	2179468.93	Картометрический	1.00	-
144	438364.50	2179474.74	Картометрический	1.00	-
145	438363.96	2179479.10	Картометрический	1.00	-
146	438366.32	2179482.73	Картометрический	1.00	-
147	438368.32	2179489.09	Картометрический	1.00	-
148	438369.59	2179494.17	Картометрический	1.00	-
149	438372.67	2179496.53	Картометрический	1.00	-
150	438376.67	2179499.44	Картометрический	1.00	-
151	438379.39	2179500.89	Картометрический	1.00	-
152	438383.57	2179500.71	Картометрический	1.00	-
153	438389.20	2179497.62	Картометрический	1.00	-
154	438395.92	2179496.89	Картометрический	1.00	-
155	438400.09	2179494.53	Картометрический	1.00	-
156	438402.45	2179491.81	Картометрический	1.00	-
157	438401.73	2179480.55	Картометрический	1.00	-
158	438399.19	2179473.65	Картометрический	1.00	-
159	438398.28	2179463.12	Картометрический	1.00	-
160	438399.37	2179452.77	Картометрический	1.00	-
161	438401.18	2179438.79	Картометрический	1.00	-
162	438399.91	2179420.99	Картометрический	1.00	-
163	438396.10	2179410.11	Картометрический	1.00	-
164	438389.11	2179397.40	Картометрический	1.00	-
165	438379.67	2179389.14	Картометрический	1.00	-
166	438375.31	2179380.42	Картометрический	1.00	-
167	438373.67	2179363.90	Картометрический	1.00	-
168	438371.31	2179355.91	Картометрический	1.00	-
169	438358.87	2179338.56	Картометрический	1.00	-
170	438342.53	2179322.67	Картометрический	1.00	-
171	438324.65	2179309.23	Картометрический	1.00	-
172	438303.40	2179292.26	Картометрический	1.00	-
173	438295.23	2179282.28	Картометрический	1.00	-
174	438287.52	2179268.21	Картометрический	1.00	-
175	438285.43	2179262.58	Картометрический	1.00	-
176	438298.18	2179242.73	Картометрический	1.00	-

1	2	3	4	5	6
177	438315.29	2179231.86	Картометрический	1.00	-
178	438332.07	2179228.83	Картометрический	1.00	-
179	438393.09	2179213.87	Картометрический	1.00	-
114	438448.86	2179165.14	Картометрический	1.00	-
180	438366.23	2179420.45	Картометрический	1.00	-
181	438366.05	2179427.26	Картометрический	1.00	-
182	438364.50	2179430.98	Картометрический	1.00	-
183	438359.78	2179434.70	Картометрический	1.00	-
184	438350.70	2179441.51	Картометрический	1.00	-
185	438342.90	2179447.32	Картометрический	1.00	-
186	438335.45	2179453.86	Картометрический	1.00	-
187	438332.27	2179457.13	Картометрический	1.00	-
188	438331.09	2179460.22	Картометрический	1.00	-
189	438331.00	2179465.57	Картометрический	1.00	-
190	438330.37	2179469.93	Картометрический	1.00	-
191	438299.95	2179448.11	Картометрический	1.00	-
192	438331.68	2179410.28	Картометрический	1.00	-
193	438323.84	2179391.03	Картометрический	1.00	-
194	438259.85	2179305.83	Картометрический	1.00	-
195	438246.72	2179291.75	Картометрический	1.00	-
196	438228.02	2179271.55	Картометрический	1.00	-
197	438203.22	2179252.46	Картометрический	1.00	-
198	438207.32	2179247.42	Аналитический	0.10	-
199	438167.33	2179221.50	Аналитический	0.10	-
200	438092.61	2179183.18	Картометрический	1.00	-
201	438055.42	2179170.64	Картометрический	1.00	-
202	438023.83	2179160.89	Картометрический	1.00	-
203	437994.29	2179136.79	Картометрический	1.00	-
204	437984.75	2179093.46	Картометрический	1.00	-
205	437987.10	2179078.76	Картометрический	1.00	-
206	437985.37	2179060.83	Картометрический	1.00	-
207	437991.48	2179053.51	Картометрический	1.00	-
208	437995.84	2179040.80	Картометрический	1.00	-
209	438006.37	2179017.20	Картометрический	1.00	-
210	438012.21	2179013.63	Картометрический	1.00	-
211	438017.40	2179013.60	Картометрический	1.00	-
212	438020.96	2179014.08	Картометрический	1.00	-
213	438023.86	2179014.98	Картометрический	1.00	-
214	438025.77	2179017.71	Картометрический	1.00	-
215	438025.22	2179020.93	Картометрический	1.00	-
216	438022.05	2179025.97	Картометрический	1.00	-
217	438019.14	2179031.15	Картометрический	1.00	-
218	438019.05	2179035.46	Картометрический	1.00	-
219	438020.50	2179039.41	Картометрический	1.00	-
220	438026.22	2179042.68	Картометрический	1.00	-
221	438034.30	2179046.85	Картометрический	1.00	-
222	438036.76	2179050.98	Картометрический	1.00	-

1	2	3	4	5	6
223	438038.30	2179059.79	Картометрический	1.00	-
224	438038.20	2179070.98	Картометрический	1.00	-
225	438036.71	2179081.31	Картометрический	1.00	-
226	438032.90	2179088.75	Картометрический	1.00	-
227	438026.41	2179097.70	Картометрический	1.00	-
228	438022.29	2179104.98	Картометрический	1.00	-
229	438019.64	2179113.32	Картометрический	1.00	-
230	438019.01	2179120.81	Картометрический	1.00	-
231	438019.82	2179128.21	Картометрический	1.00	-
232	438022.37	2179132.61	Картометрический	1.00	-
233	438027.18	2179134.25	Картометрический	1.00	-
234	438031.72	2179137.38	Картометрический	1.00	-
235	438038.03	2179143.46	Картометрический	1.00	-
236	438041.61	2179144.96	Картометрический	1.00	-
237	438046.70	2179145.13	Картометрический	1.00	-
238	438050.37	2179146.63	Картометрический	1.00	-
239	438062.95	2179158.21	Картометрический	1.00	-
240	438076.70	2179170.55	Картометрический	1.00	-
241	438086.19	2179175.82	Картометрический	1.00	-
242	438096.54	2179178.91	Картометрический	1.00	-
243	438104.12	2179179.95	Картометрический	1.00	-
244	438121.64	2179183.35	Картометрический	1.00	-
245	438146.16	2179189.80	Картометрический	1.00	-
246	438167.76	2179197.65	Картометрический	1.00	-
247	438178.84	2179203.06	Картометрический	1.00	-
248	438209.16	2179219.08	Картометрический	1.00	-
249	438217.61	2179225.98	Картометрический	1.00	-
250	438230.14	2179236.24	Картометрический	1.00	-
251	438243.25	2179245.54	Картометрический	1.00	-
252	438253.01	2179252.85	Картометрический	1.00	-
253	438255.74	2179259.39	Картометрический	1.00	-
254	438257.10	2179263.61	Картометрический	1.00	-
255	438262.68	2179265.56	Картометрический	1.00	-
256	438266.45	2179268.92	Картометрический	1.00	-
257	438274.26	2179276.64	Картометрический	1.00	-
258	438282.88	2179286.54	Картометрический	1.00	-
259	438295.87	2179303.33	Картометрический	1.00	-
260	438303.95	2179313.95	Картометрический	1.00	-
261	438316.20	2179331.02	Картометрический	1.00	-
262	438324.83	2179341.64	Картометрический	1.00	-
263	438336.63	2179357.17	Картометрический	1.00	-
264	438349.71	2179375.51	Картометрический	1.00	-
265	438358.60	2179394.57	Картометрический	1.00	-
266	438364.23	2179411.28	Картометрический	1.00	-
180	438366.23	2179420.45	Картометрический	1.00	-
267	438415.76	2179549.25	Картометрический	1.00	-
268	438333.44	2179560.81	Картометрический	1.00	-

1	2	3	4	5	6
269	438318.95	2179571.23	Картометрический	1.00	-
270	438291.13	2179579.03	Картометрический	1.00	-
271	438269.53	2179585.99	Картометрический	1.00	-
272	438233.30	2179591.43	Картометрический	1.00	-
273	438189.51	2179610.19	Картометрический	1.00	-
274	438176.92	2179632.97	Картометрический	1.00	-
275	438176.68	2179656.85	Картометрический	1.00	-
276	438185.71	2179685.23	Картометрический	1.00	-
277	438227.27	2179771.87	Картометрический	1.00	-
278	438244.85	2179838.79	Картометрический	1.00	-
279	438256.38	2179899.45	Картометрический	1.00	-
280	438273.09	2179989.48	Картометрический	1.00	-
281	438286.17	2180017.21	Картометрический	1.00	-
282	438288.27	2180039.40	Картометрический	1.00	-
283	438317.68	2180119.44	Картометрический	1.00	-
284	438329.95	2180196.36	Картометрический	1.00	-
285	438368.32	2180195.49	Картометрический	1.00	-
286	438371.85	2180216.28	Картометрический	1.00	-
287	438388.50	2180282.54	Картометрический	1.00	-
288	438422.72	2180407.18	Картометрический	1.00	-
289	438435.89	2180488.79	Картометрический	1.00	-
290	438436.37	2180491.75	Картометрический	1.00	-
291	438453.44	2180568.94	Картометрический	1.00	-
292	438469.52	2180618.30	Картометрический	1.00	-
293	438487.29	2180663.60	Картометрический	1.00	-
294	438509.80	2180705.19	Картометрический	1.00	-
295	438541.35	2180765.23	Картометрический	1.00	-
296	438608.96	2180877.22	Картометрический	1.00	-
297	438658.95	2180959.82	Картометрический	1.00	-
298	438659.64	2180960.96	Картометрический	1.00	-
299	438632.80	2181197.84	Картометрический	1.00	-
300	438631.87	2181197.08	Картометрический	1.00	-
301	438629.52	2181195.57	Картометрический	1.00	-
302	438626.84	2181195.25	Картометрический	1.00	-
303	438623.30	2181196.88	Картометрический	1.00	-
304	438620.12	2181196.48	Картометрический	1.00	-
305	438615.99	2181193.34	Картометрический	1.00	-
306	438612.81	2181187.94	Картометрический	1.00	-
307	438610.23	2181185.63	Картометрический	1.00	-
308	438604.57	2181182.54	Картометрический	1.00	-
309	438601.93	2181180.34	Картометрический	1.00	-
310	438596.30	2181172.12	Картометрический	1.00	-
311	438593.45	2181163.56	Картометрический	1.00	-
312	438591.89	2181157.50	Картометрический	1.00	-
313	438592.24	2181145.05	Картометрический	1.00	-
314	438594.78	2181136.66	Картометрический	1.00	-
315	438604.34	2181118.24	Картометрический	1.00	-
316	438613.10	2181089.53	Картометрический	1.00	-

1	2	3	4	5	6
317	438620.49	2181052.17	Картометрический	1.00	-
318	438621.21	2181032.83	Картометрический	1.00	-
319	438620.25	2180997.86	Картометрический	1.00	-
320	438618.35	2180975.21	Картометрический	1.00	-
321	438615.17	2180963.55	Картометрический	1.00	-
322	438606.17	2180946.01	Картометрический	1.00	-
323	438592.41	2180927.90	Картометрический	1.00	-
324	438581.48	2180908.45	Картометрический	1.00	-
325	438575.50	2180894.61	Картометрический	1.00	-
326	438574.34	2180889.81	Картометрический	1.00	-
327	438572.87	2180874.26	Картометрический	1.00	-
328	438567.87	2180855.74	Картометрический	1.00	-
329	438560.02	2180838.45	Картометрический	1.00	-
330	438553.65	2180830.39	Картометрический	1.00	-
331	438551.63	2180826.33	Картометрический	1.00	-
332	438526.00	2180762.74	Картометрический	1.00	-
333	438517.52	2180745.64	Картометрический	1.00	-
334	438508.55	2180733.20	Картометрический	1.00	-
335	438498.35	2180721.10	Картометрический	1.00	-
336	438485.92	2180702.11	Картометрический	1.00	-
337	438476.77	2180686.52	Картометрический	1.00	-
338	438468.02	2180678.78	Картометрический	1.00	-
339	438464.30	2180678.04	Картометрический	1.00	-
340	438458.81	2180678.98	Картометрический	1.00	-
341	438454.23	2180678.98	Картометрический	1.00	-
342	438426.19	2180670.20	Картометрический	1.00	-
343	438414.83	2180665.63	Картометрический	1.00	-
344	438397.23	2180660.95	Картометрический	1.00	-
345	438383.23	2180659.69	Картометрический	1.00	-
346	438361.28	2180652.86	Картометрический	1.00	-
347	438329.46	2180640.11	Картометрический	1.00	-
348	438302.20	2180627.66	Картометрический	1.00	-
349	438280.75	2180615.92	Картометрический	1.00	-
350	438277.21	2180614.52	Картометрический	1.00	-
351	438274.08	2180615.02	Картометрический	1.00	-
352	438269.19	2180618.92	Картометрический	1.00	-
353	438265.09	2180622.55	Картометрический	1.00	-
354	438260.26	2180623.33	Картометрический	1.00	-
355	438255.51	2180622.59	Картометрический	1.00	-
356	438250.33	2180618.12	Картометрический	1.00	-
357	438249.94	2180613.45	Картометрический	1.00	-
358	438250.13	2180609.48	Картометрический	1.00	-
359	438252.33	2180606.84	Картометрический	1.00	-
360	438258.64	2180601.98	Картометрический	1.00	-
361	438265.54	2180592.72	Картометрический	1.00	-
362	438266.81	2180586.00	Картометрический	1.00	-
363	438261.73	2180580.01	Картометрический	1.00	-
364	438250.56	2180568.84	Картометрический	1.00	-

1	2	3	4	5	6
365	438243.39	2180554.95	Картометрический	1.00	-
366	438243.48	2180540.56	Картометрический	1.00	-
367	438245.25	2180530.12	Картометрический	1.00	-
368	438251.70	2180517.64	Картометрический	1.00	-
369	438269.13	2180505.43	Картометрический	1.00	-
370	438283.16	2180495.94	Картометрический	1.00	-
371	438309.94	2180482.41	Картометрический	1.00	-
372	438343.08	2180469.34	Картометрический	1.00	-
373	438355.83	2180463.57	Картометрический	1.00	-
374	438367.59	2180454.04	Картометрический	1.00	-
375	438372.63	2180451.86	Картометрический	1.00	-
376	438382.48	2180450.32	Картометрический	1.00	-
377	438386.34	2180448.00	Картометрический	1.00	-
378	438390.70	2180442.10	Картометрический	1.00	-
379	438391.51	2180438.06	Картометрический	1.00	-
380	438389.38	2180432.75	Картометрический	1.00	-
381	438389.54	2180429.71	Картометрический	1.00	-
382	438395.92	2180418.77	Картометрический	1.00	-
383	438399.46	2180407.19	Картометрический	1.00	-
384	438402.86	2180391.21	Картометрический	1.00	-
385	438404.81	2180374.42	Картометрический	1.00	-
386	438402.54	2180361.57	Картометрический	1.00	-
387	438397.01	2180346.50	Картометрический	1.00	-
388	438386.07	2180333.24	Картометрический	1.00	-
389	438375.40	2180321.99	Картометрический	1.00	-
390	438369.59	2180313.45	Картометрический	1.00	-
391	438361.23	2180310.55	Картометрический	1.00	-
392	438355.97	2180315.27	Картометрический	1.00	-
393	438351.25	2180317.63	Картометрический	1.00	-
394	438349.25	2180314.90	Картометрический	1.00	-
395	438352.34	2180307.46	Картометрический	1.00	-
396	438358.33	2180298.93	Картометрический	1.00	-
397	438355.97	2180294.39	Картометрический	1.00	-
398	438343.80	2180287.12	Картометрический	1.00	-
399	438339.90	2180280.60	Картометрический	1.00	-
400	438330.00	2180273.41	Картометрический	1.00	-
401	438322.83	2180264.15	Картометрический	1.00	-
402	438312.94	2180251.26	Картометрический	1.00	-
403	438305.58	2180233.83	Картометрический	1.00	-
404	438302.59	2180215.76	Картометрический	1.00	-
405	438300.23	2180196.88	Картометрический	1.00	-
406	438295.50	2180166.37	Картометрический	1.00	-
407	438292.60	2180146.76	Картометрический	1.00	-
408	438288.97	2180128.16	Картометрический	1.00	-
409	438282.52	2180106.92	Картометрический	1.00	-
410	438267.36	2180070.69	Картометрический	1.00	-
411	438258.55	2180045.27	Картометрический	1.00	-
412	438257.92	2180032.74	Картометрический	1.00	-

1	2	3	4	5	6
413	438257.46	2180025.93	Картометрический	1.00	-
414	438252.29	2180012.77	Картометрический	1.00	-
415	438246.30	2180003.23	Картометрический	1.00	-
416	438241.30	2179990.98	Картометрический	1.00	-
417	438237.76	2179965.38	Картометрический	1.00	-
418	438230.86	2179924.51	Картометрический	1.00	-
419	438226.75	2179904.19	Картометрический	1.00	-
420	438225.60	2179894.55	Картометрический	1.00	-
421	438223.24	2179879.12	Картометрический	1.00	-
422	438215.79	2179846.25	Картометрический	1.00	-
423	438208.35	2179816.65	Картометрический	1.00	-
424	438199.81	2179783.97	Картометрический	1.00	-
425	438187.65	2179756.37	Картометрический	1.00	-
426	438177.84	2179737.49	Картометрический	1.00	-
427	438169.85	2179720.05	Картометрический	1.00	-
428	438157.87	2179696.63	Картометрический	1.00	-
429	438148.24	2179667.03	Картометрический	1.00	-
430	438145.88	2179648.88	Картометрический	1.00	-
431	438146.07	2179636.89	Картометрический	1.00	-
432	438147.88	2179624.00	Картометрический	1.00	-
433	438156.42	2179606.75	Картометрический	1.00	-
434	438166.08	2179591.00	Картометрический	1.00	-
435	438171.26	2179585.64	Картометрический	1.00	-
436	438199.54	2179572.20	Картометрический	1.00	-
437	438212.70	2179567.76	Картометрический	1.00	-
438	438224.87	2179562.53	Картометрический	1.00	-
439	438243.39	2179558.72	Картометрический	1.00	-
440	438258.69	2179556.82	Картометрический	1.00	-
441	438269.99	2179557.64	Картометрический	1.00	-
442	438273.26	2179556.92	Картометрический	1.00	-
443	438275.21	2179555.14	Картометрический	1.00	-
444	438276.53	2179552.01	Картометрический	1.00	-
445	438279.07	2179550.24	Картометрический	1.00	-
446	438293.78	2179547.56	Картометрический	1.00	-
447	438306.53	2179543.92	Картометрический	1.00	-
448	438312.25	2179539.57	Картометрический	1.00	-
449	438313.57	2179537.26	Картометрический	1.00	-
450	438314.12	2179533.08	Картометрический	1.00	-
451	438315.98	2179528.91	Картометрический	1.00	-
452	438320.70	2179522.73	Картометрический	1.00	-
453	438322.38	2179517.69	Картометрический	1.00	-
454	438322.38	2179513.34	Картометрический	1.00	-
455	438321.11	2179509.75	Картометрический	1.00	-
456	438320.79	2179506.62	Картометрический	1.00	-
457	438322.29	2179500.85	Картометрический	1.00	-
458	438324.78	2179494.18	Картометрический	1.00	-
459	438325.28	2179492.35	Картометрический	1.00	-
460	438329.71	2179495.09	Картометрический	1.00	-

1	2	3	4	5	6
461	438400.07	2179538.61	Картометрический	1.00	-
267	438415.76	2179549.25	Картометрический	1.00	-
462	438319.74	2179489.15	Картометрический	1.00	-
463	438316.16	2179503.70	Картометрический	1.00	-
464	438311.76	2179515.87	Картометрический	1.00	-
465	438306.58	2179525.04	Картометрический	1.00	-
466	438301.41	2179531.39	Картометрический	1.00	-
467	438294.23	2179535.66	Картометрический	1.00	-
468	438283.70	2179538.93	Картометрический	1.00	-
469	438255.01	2179539.75	Картометрический	1.00	-
470	438233.31	2179544.42	Картометрический	1.00	-
471	438219.79	2179547.87	Картометрический	1.00	-
472	438202.54	2179554.00	Картометрический	1.00	-
473	438183.38	2179562.35	Картометрический	1.00	-
474	438168.58	2179570.71	Картометрический	1.00	-
475	438158.09	2179580.28	Картометрический	1.00	-
476	438146.88	2179596.85	Картометрический	1.00	-
477	438137.35	2179614.38	Картометрический	1.00	-
478	438130.45	2179629.36	Картометрический	1.00	-
479	438129.09	2179638.25	Картометрический	1.00	-
480	438128.27	2179650.15	Картометрический	1.00	-
481	438130.00	2179661.49	Картометрический	1.00	-
482	438134.35	2179678.84	Картометрический	1.00	-
483	438137.80	2179694.81	Картометрический	1.00	-
484	438146.70	2179716.24	Картометрический	1.00	-
485	438160.41	2179743.84	Картометрический	1.00	-
486	438165.32	2179756.14	Картометрический	1.00	-
487	438169.68	2179770.67	Картометрический	1.00	-
488	438172.85	2179783.88	Картометрический	1.00	-
489	438178.48	2179808.75	Картометрический	1.00	-
490	438183.74	2179834.27	Картометрический	1.00	-
491	438187.19	2179858.14	Картометрический	1.00	-
492	438191.46	2179877.30	Картометрический	1.00	-
493	438197.36	2179903.45	Картометрический	1.00	-
494	438199.36	2179915.07	Картометрический	1.00	-
495	438201.08	2179936.13	Картометрический	1.00	-
496	438205.17	2179957.83	Картометрический	1.00	-
497	438209.98	2179985.07	Картометрический	1.00	-
498	438213.61	2180001.05	Картометрический	1.00	-
499	438218.51	2180021.02	Картометрический	1.00	-
500	438229.95	2180049.35	Картометрический	1.00	-
501	438238.76	2180070.50	Картометрический	1.00	-
502	438246.02	2180093.29	Картометрический	1.00	-
503	438256.83	2180135.32	Картометрический	1.00	-
504	438256.42	2180145.08	Картометрический	1.00	-
505	438257.42	2180152.71	Картометрический	1.00	-
506	438262.46	2180171.00	Картометрический	1.00	-

1	2	3	4	5	6
507	438265.91	2180187.62	Картометрический	1.00	-
508	438266.72	2180203.69	Картометрический	1.00	-
509	438267.36	2180219.94	Картометрический	1.00	-
510	438268.27	2180233.19	Картометрический	1.00	-
511	438272.35	2180246.81	Картометрический	1.00	-
512	438277.35	2180256.53	Картометрический	1.00	-
513	438286.06	2180268.33	Картометрический	1.00	-
514	438301.95	2180289.21	Картометрический	1.00	-
515	438314.03	2180305.83	Картометрический	1.00	-
516	438323.38	2180316.08	Картометрический	1.00	-
517	438345.07	2180337.33	Картометрический	1.00	-
518	438356.61	2180345.86	Картометрический	1.00	-
519	438364.05	2180351.76	Картометрический	1.00	-
520	438372.58	2180364.34	Картометрический	1.00	-
521	438374.54	2180377.32	Картометрический	1.00	-
522	438370.00	2180396.84	Картометрический	1.00	-
523	438364.96	2180411.05	Картометрический	1.00	-
524	438359.69	2180419.58	Картометрический	1.00	-
525	438351.34	2180429.75	Картометрический	1.00	-
526	438345.35	2180434.56	Картометрический	1.00	-
527	438335.54	2180439.92	Картометрический	1.00	-
528	438317.11	2180448.09	Картометрический	1.00	-
529	438300.13	2180453.36	Картометрический	1.00	-
530	438290.33	2180458.71	Картометрический	1.00	-
531	438269.63	2180465.98	Картометрический	1.00	-
532	438251.29	2180470.88	Картометрический	1.00	-
533	438241.94	2180475.96	Картометрический	1.00	-
534	438229.23	2180483.05	Картометрический	1.00	-
535	438211.98	2180497.12	Картометрический	1.00	-
536	438199.90	2180509.92	Картометрический	1.00	-
537	438192.64	2180519.09	Картометрический	1.00	-
538	438189.83	2180527.35	Картометрический	1.00	-
539	438189.01	2180535.52	Картометрический	1.00	-
540	438190.55	2180545.69	Картометрический	1.00	-
541	438197.00	2180557.49	Картометрический	1.00	-
542	438203.99	2180568.02	Картометрический	1.00	-
543	438214.88	2180578.92	Картометрический	1.00	-
544	438223.05	2180586.45	Картометрический	1.00	-
545	438232.02	2180593.70	Картометрический	1.00	-
546	438238.22	2180598.71	Картометрический	1.00	-
547	438244.93	2180604.99	Картометрический	1.00	-
548	438246.68	2180608.05	Картометрический	1.00	-
549	438246.48	2180615.68	Картометрический	1.00	-
550	438247.88	2180620.21	Картометрический	1.00	-
551	438250.32	2180626.20	Картометрический	1.00	-
552	438253.37	2180628.86	Картометрический	1.00	-
553	438259.83	2180628.87	Картометрический	1.00	-
554	438264.35	2180627.08	Картометрический	1.00	-

1	2	3	4	5	6
555	438270.96	2180621.35	Картометрический	1.00	-
556	438275.08	2180618.24	Картометрический	1.00	-
557	438277.62	2180618.24	Картометрический	1.00	-
558	438299.68	2180629.58	Картометрический	1.00	-
559	438328.91	2180642.83	Картометрический	1.00	-
560	438360.34	2180655.71	Картометрический	1.00	-
561	438382.80	2180662.67	Картометрический	1.00	-
562	438396.84	2180663.93	Картометрический	1.00	-
563	438413.96	2180668.50	Картометрический	1.00	-
564	438419.23	2180670.62	Картометрический	1.00	-
565	438425.27	2180673.05	Картометрический	1.00	-
566	438455.00	2180682.34	Картометрический	1.00	-
567	438458.75	2180682.45	Картометрический	1.00	-
568	438463.93	2180681.26	Картометрический	1.00	-
569	438467.47	2180682.09	Картометрический	1.00	-
570	438474.51	2180688.51	Картометрический	1.00	-
571	438483.46	2180704.22	Картометрический	1.00	-
572	438496.00	2180722.97	Картометрический	1.00	-
573	438506.22	2180735.09	Картометрический	1.00	-
574	438515.01	2180747.29	Картометрический	1.00	-
575	438523.28	2180764.01	Картометрический	1.00	-
576	438549.16	2180827.81	Картометрический	1.00	-
577	438550.79	2180831.49	Картометрический	1.00	-
578	438557.58	2180840.50	Картометрический	1.00	-
579	438565.09	2180856.87	Картометрический	1.00	-
580	438569.98	2180874.41	Картометрический	1.00	-
581	438571.12	2180889.24	Картометрический	1.00	-
582	438572.20	2180894.88	Картометрический	1.00	-
583	438578.84	2180909.89	Картометрический	1.00	-
584	438589.72	2180929.65	Картометрический	1.00	-
585	438602.83	2180947.19	Картометрический	1.00	-
586	438612.12	2180964.64	Картометрический	1.00	-
587	438615.05	2180975.65	Картометрический	1.00	-
588	438617.12	2180997.95	Картометрический	1.00	-
589	438618.21	2181032.85	Картометрический	1.00	-
590	438617.49	2181051.93	Картометрический	1.00	-
591	438610.17	2181088.89	Картометрический	1.00	-
592	438601.53	2181117.16	Картометрический	1.00	-
593	438591.95	2181135.66	Картометрический	1.00	-
594	438589.25	2181144.77	Картометрический	1.00	-
595	438588.95	2181158.13	Картометрический	1.00	-
596	438590.18	2181163.94	Картометрический	1.00	-
597	438593.68	2181173.61	Картометрический	1.00	-
598	438598.51	2181181.78	Картометрический	1.00	-
599	438600.82	2181184.58	Картометрический	1.00	-
600	438604.69	2181187.12	Картометрический	1.00	-
601	438605.87	2181189.93	Картометрический	1.00	-
602	438606.64	2181195.38	Картометрический	1.00	-

1	2	3	4	5	6
603	438608.32	2181198.47	Картометрический	1.00	-
604	438613.18	2181204.87	Картометрический	1.00	-
605	438616.90	2181207.23	Картометрический	1.00	-
606	438622.89	2181207.73	Картометрический	1.00	-
607	438625.71	2181207.10	Картометрический	1.00	-
608	438627.11	2181205.87	Картометрический	1.00	-
609	438627.66	2181203.51	Картометрический	1.00	-
610	438626.34	2181200.29	Картометрический	1.00	-
611	438627.29	2181198.52	Картометрический	1.00	-
612	438629.25	2181198.43	Картометрический	1.00	-
613	438632.37	2181201.50	Картометрический	1.00	-
614	438631.57	2181208.87	Картометрический	1.00	-
615	438632.91	2181210.98	Картометрический	1.00	-
616	438629.68	2181215.27	Картометрический	1.00	-
617	438628.94	2181218.94	Картометрический	1.00	-
618	438629.95	2181224.24	Картометрический	1.00	-
619	438634.20	2181229.86	Картометрический	1.00	-
620	438641.13	2181235.45	Картометрический	1.00	-
621	438650.12	2181240.47	Картометрический	1.00	-
622	438652.82	2181241.35	Картометрический	1.00	-
623	438665.01	2181259.97	Картометрический	1.00	-
624	438629.17	2181296.05	Картометрический	1.00	-
625	438593.48	2181331.98	Картометрический	1.00	-
626	438597.82	2181311.47	Картометрический	1.00	-
627	438566.96	2181240.00	Картометрический	1.00	-
628	438522.62	2181162.72	Картометрический	1.00	-
629	438506.69	2181146.43	Картометрический	1.00	-
630	438488.23	2181141.91	Картометрический	1.00	-
631	438469.59	2181142.45	Картометрический	1.00	-
632	438391.11	2181165.74	Картометрический	1.00	-
633	438389.12	2181150.20	Картометрический	1.00	-
634	438410.52	2181053.46	Картометрический	1.00	-
635	438404.84	2181014.87	Картометрический	1.00	-
636	438351.50	2180876.42	Картометрический	1.00	-
637	438329.94	2180854.86	Картометрический	1.00	-
638	438270.93	2180833.29	Картометрический	1.00	-
639	438246.22	2180829.79	Картометрический	1.00	-
640	438246.24	2180770.98	Картометрический	1.00	-
641	438190.70	2180770.98	Картометрический	1.00	-
642	438190.68	2180816.59	Картометрический	1.00	-
643	438160.39	2180811.61	Картометрический	1.00	-
644	438114.31	2180782.11	Картометрический	1.00	-
645	438066.85	2180756.38	Картометрический	1.00	-
646	438057.80	2180730.68	Картометрический	1.00	-
647	438051.29	2180724.89	Картометрический	1.00	-
648	438004.52	2180717.84	Картометрический	1.00	-
649	437992.96	2180699.71	Картометрический	1.00	-
650	437911.53	2180540.32	Картометрический	1.00	-

1	2	3	4	5	6
651	438041.96	2180518.97	Картометрический	1.00	-
652	438108.11	2180545.54	Картометрический	1.00	-
653	438159.98	2180524.35	Картометрический	1.00	-
654	438166.36	2180494.94	Картометрический	1.00	-
655	438175.43	2180492.34	Картометрический	1.00	-
656	438148.25	2180409.95	Картометрический	1.00	-
657	438195.27	2180399.95	Картометрический	1.00	-
658	438247.50	2180375.92	Картометрический	1.00	-
659	438292.66	2180326.89	Картометрический	1.00	-
660	438253.28	2180274.44	Картометрический	1.00	-
661	438238.94	2180239.48	Картометрический	1.00	-
662	438236.09	2180191.98	Картометрический	1.00	-
663	438226.67	2180138.50	Картометрический	1.00	-
664	438069.12	2180162.63	Картометрический	1.00	-
665	438066.55	2180144.52	Картометрический	1.00	-
666	438057.05	2180085.55	Картометрический	1.00	-
667	438036.27	2179973.33	Картометрический	1.00	-
668	438113.10	2179992.59	Картометрический	1.00	-
669	438180.79	2179992.00	Картометрический	1.00	-
670	438169.62	2179919.45	Картометрический	1.00	-
671	438154.21	2179839.66	Картометрический	1.00	-
672	438133.00	2179756.10	Картометрический	1.00	-
673	438110.09	2179706.32	Картометрический	1.00	-
674	438098.27	2179649.57	Картометрический	1.00	-
675	438044.14	2179652.59	Картометрический	1.00	-
676	438063.85	2179630.77	Картометрический	1.00	-
677	438067.75	2179625.88	Картометрический	1.00	-
678	438079.53	2179609.62	Картометрический	1.00	-
679	438121.62	2179541.87	Картометрический	1.00	-
680	438142.21	2179512.71	Картометрический	1.00	-
681	438154.95	2179489.25	Картометрический	1.00	-
682	438254.78	2179510.01	Картометрический	1.00	-
683	438294.86	2179474.76	Картометрический	1.00	-
462	438319.74	2179489.15	Картометрический	1.00	-
684	437444.87	2178397.86	Картометрический	1.00	-
685	437575.39	2178577.98	Картометрический	1.00	-
686	437586.09	2178591.05	Картометрический	1.00	-
687	437636.66	2178667.88	Картометрический	1.00	-
688	437653.14	2178689.76	Картометрический	1.00	-
689	437681.71	2178735.79	Картометрический	1.00	-
690	437706.97	2178770.12	Картометрический	1.00	-
691	437750.69	2178846.29	Картометрический	1.00	-
692	437766.32	2178871.78	Картометрический	1.00	-
693	437794.26	2178910.83	Картометрический	1.00	-
694	437822.50	2178937.85	Картометрический	1.00	-
695	437860.67	2178974.81	Картометрический	1.00	-
696	437862.00	2178985.71	Картометрический	1.00	-

1	2	3	4	5	6
697	437861.41	2178989.17	Картометрический	1.00	-
698	437859.86	2178992.06	Картометрический	1.00	-
699	437838.58	2179012.60	Картометрический	1.00	-
700	437837.48	2179014.15	Картометрический	1.00	-
701	437837.57	2179016.61	Картометрический	1.00	-
702	437818.24	2179011.49	Картометрический	1.00	-
703	437807.33	2179006.31	Картометрический	1.00	-
704	437791.99	2178997.09	Картометрический	1.00	-
705	437786.00	2178993.29	Картометрический	1.00	-
706	437770.11	2178982.57	Картометрический	1.00	-
707	437758.20	2178970.91	Картометрический	1.00	-
708	437749.95	2178957.97	Картометрический	1.00	-
709	437743.55	2178946.24	Картометрический	1.00	-
710	437739.06	2178938.00	Картометрический	1.00	-
711	437730.80	2178919.57	Картометрический	1.00	-
712	437721.99	2178891.88	Картометрический	1.00	-
713	437713.55	2178868.00	Картометрический	1.00	-
714	437706.92	2178848.75	Картометрический	1.00	-
715	437696.39	2178832.68	Картометрический	1.00	-
716	437688.22	2178819.70	Картометрический	1.00	-
717	437681.13	2178812.62	Картометрический	1.00	-
718	437669.58	2178804.63	Картометрический	1.00	-
719	437662.34	2178796.91	Картометрический	1.00	-
720	437654.44	2178786.65	Картометрический	1.00	-
721	437643.37	2178769.22	Картометрический	1.00	-
722	437631.88	2178752.97	Картометрический	1.00	-
723	437628.14	2178745.95	Картометрический	1.00	-
724	437624.03	2178734.99	Картометрический	1.00	-
725	437618.94	2178723.10	Картометрический	1.00	-
726	437612.13	2178697.22	Картометрический	1.00	-
727	437608.23	2178678.43	Картометрический	1.00	-
728	437602.33	2178662.81	Картометрический	1.00	-
729	437596.43	2178652.19	Картометрический	1.00	-
730	437591.34	2178646.11	Картометрический	1.00	-
731	437584.53	2178641.21	Картометрический	1.00	-
732	437577.00	2178636.30	Картометрический	1.00	-
733	437571.28	2178633.94	Картометрический	1.00	-
734	437567.19	2178633.49	Картометрический	1.00	-
735	437562.47	2178633.40	Картометрический	1.00	-
736	437557.03	2178635.67	Картометрический	1.00	-
737	437552.30	2178638.30	Картометрический	1.00	-
738	437549.58	2178638.85	Картометрический	1.00	-
739	437547.08	2178638.21	Картометрический	1.00	-
740	437543.27	2178634.55	Картометрический	1.00	-
741	437548.04	2178629.13	Картометрический	1.00	-
742	437561.84	2178609.43	Картометрический	1.00	-
743	437530.70	2178589.09	Картометрический	1.00	-
744	437522.71	2178582.56	Картометрический	1.00	-

1	2	3	4	5	6
745	437516.53	2178572.21	Картометрический	1.00	-
746	437509.72	2178554.23	Картометрический	1.00	-
747	437502.10	2178519.73	Картометрический	1.00	-
748	437493.75	2178501.66	Картометрический	1.00	-
749	437473.68	2178472.34	Картометрический	1.00	-
750	437463.33	2178460.45	Картометрический	1.00	-
751	437451.07	2178448.19	Картометрический	1.00	-
752	437436.82	2178435.30	Картометрический	1.00	-
753	437428.10	2178429.31	Картометрический	1.00	-
754	437413.40	2178420.68	Картометрический	1.00	-
755	437397.96	2178407.79	Картометрический	1.00	-
756	437384.25	2178389.72	Картометрический	1.00	-
757	437378.53	2178381.55	Картометрический	1.00	-
684	437444.87	2178397.86	Картометрический	1.00	-
758	437342.67	2178370.47	Картометрический	1.00	-
759	437345.55	2178377.11	Картометрический	1.00	-
760	437347.30	2178384.73	Картометрический	1.00	-
761	437350.88	2178394.66	Картометрический	1.00	-
762	437356.65	2178406.43	Картометрический	1.00	-
763	437368.46	2178422.31	Картометрический	1.00	-
764	437384.44	2178436.48	Картометрический	1.00	-
765	437402.87	2178449.19	Картометрический	1.00	-
766	437422.11	2178465.08	Картометрический	1.00	-
767	437436.64	2178479.97	Картометрический	1.00	-
768	437452.62	2178497.67	Картометрический	1.00	-
769	437468.78	2178524.72	Картометрический	1.00	-
770	437473.14	2178532.71	Картометрический	1.00	-
771	437472.05	2178538.89	Картометрический	1.00	-
772	437458.79	2178551.60	Картометрический	1.00	-
773	437462.06	2178561.13	Картометрический	1.00	-
774	437471.77	2178574.02	Картометрический	1.00	-
775	437489.12	2178595.54	Картометрический	1.00	-
776	437497.20	2178605.07	Картометрический	1.00	-
777	437507.09	2178614.33	Картометрический	1.00	-
778	437525.98	2178629.04	Картометрический	1.00	-
779	437530.24	2178632.72	Картометрический	1.00	-
780	437535.10	2178635.35	Картометрический	1.00	-
781	437540.77	2178637.39	Картометрический	1.00	-
782	437545.40	2178642.84	Картометрический	1.00	-
783	437548.40	2178643.66	Картометрический	1.00	-
784	437552.67	2178642.48	Картометрический	1.00	-
785	437559.57	2178639.03	Картометрический	1.00	-
786	437564.11	2178637.30	Картометрический	1.00	-
787	437569.83	2178637.85	Картометрический	1.00	-
788	437574.91	2178640.03	Картометрический	1.00	-
789	437588.98	2178649.29	Картометрический	1.00	-
790	437593.79	2178655.73	Картометрический	1.00	-

1	2	3	4	5	6
791	437599.24	2178665.63	Картометрический	1.00	-
792	437604.51	2178679.52	Картометрический	1.00	-
793	437606.69	2178699.40	Картометрический	1.00	-
794	437613.54	2178723.82	Картометрический	1.00	-
795	437616.90	2178737.76	Картометрический	1.00	-
796	437621.03	2178747.70	Картометрический	1.00	-
797	437624.94	2178756.33	Картометрический	1.00	-
798	437638.74	2178774.21	Картометрический	1.00	-
799	437647.00	2178788.92	Картометрический	1.00	-
800	437648.54	2178799.09	Картометрический	1.00	-
801	437652.08	2178804.35	Картометрический	1.00	-
802	437662.52	2178812.98	Картометрический	1.00	-
803	437670.33	2178817.43	Картометрический	1.00	-
804	437676.59	2178822.24	Картометрический	1.00	-
805	437684.22	2178832.59	Картометрический	1.00	-
806	437690.21	2178843.03	Картометрический	1.00	-
807	437693.03	2178852.29	Картометрический	1.00	-
808	437693.48	2178861.73	Картометрический	1.00	-
809	437694.66	2178872.00	Картометрический	1.00	-
810	437697.11	2178882.72	Картометрический	1.00	-
811	437706.10	2178903.32	Картометрический	1.00	-
812	437707.65	2178909.50	Картометрический	1.00	-
813	437708.74	2178920.21	Картометрический	1.00	-
814	437711.37	2178932.92	Картометрический	1.00	-
815	437716.36	2178940.64	Картометрический	1.00	-
816	437721.58	2178945.00	Картометрический	1.00	-
817	437734.14	2178950.91	Картометрический	1.00	-
818	437739.60	2178958.16	Картометрический	1.00	-
819	437744.23	2178966.33	Картометрический	1.00	-
820	437760.49	2178986.21	Картометрический	1.00	-
821	437769.46	2178994.36	Картометрический	1.00	-
822	437781.46	2179002.92	Картометрический	1.00	-
823	437793.99	2179011.59	Картометрический	1.00	-
824	437800.84	2179015.27	Картометрический	1.00	-
825	437814.81	2179022.07	Картометрический	1.00	-
826	437824.10	2179028.54	Картометрический	1.00	-
827	437821.75	2179030.20	Картометрический	1.00	-
828	437812.04	2179041.21	Картометрический	1.00	-
829	437810.22	2179042.13	Картометрический	1.00	-
830	437808.40	2179042.25	Картометрический	1.00	-
831	437800.53	2179038.43	Картометрический	1.00	-
832	437780.32	2179030.69	Картометрический	1.00	-
833	437775.61	2179028.88	Картометрический	1.00	-
834	437762.03	2179018.25	Картометрический	1.00	-
835	437597.74	2178845.80	Картометрический	1.00	-
836	437555.41	2178805.90	Картометрический	1.00	-
837	437547.34	2178799.53	Картометрический	1.00	-
838	437537.98	2178785.58	Картометрический	1.00	-

1	2	3	4	5	6
839	437532.99	2178766.61	Картометрический	1.00	-
840	437528.83	2178755.36	Картометрический	1.00	-
841	437528.73	2178754.77	Картометрический	1.00	-
842	437526.28	2178745.04	Картометрический	1.00	-
843	437511.30	2178703.71	Картометрический	1.00	-
844	437502.31	2178685.92	Картометрический	1.00	-
845	437491.78	2178668.01	Картометрический	1.00	-
846	437455.96	2178612.41	Картометрический	1.00	-
847	437409.75	2178545.16	Картометрический	1.00	-
848	437379.20	2178497.39	Картометрический	1.00	-
849	437354.72	2178452.28	Картометрический	1.00	-
850	437343.98	2178436.80	Картометрический	1.00	-
851	437332.65	2178420.53	Картометрический	1.00	-
852	437327.67	2178408.74	Картометрический	1.00	-
853	437324.08	2178400.22	Картометрический	1.00	-
854	437319.26	2178382.52	Картометрический	1.00	-
855	437317.19	2178366.08	Картометрический	1.00	-
856	437333.37	2178368.84	Картометрический	1.00	-
857	437337.99	2178368.70	Картометрический	1.00	-
758	437342.67	2178370.47	Картометрический	1.00	-

3. Сведения о характерных точках части (частей) границы объекта

Обозначение характерных точек части границы	Координаты, м		Метод определения координат характерной точки	Средняя квадратическая погрешность положения характерной точки (Mt), м	Описание обозначения точки на местности (при наличии)
	X	Y			
1	2	3	4	5	6
Часть №					
-	-	-	-	-	-

Раздел 3

Сведения о местоположении измененных (уточненных) границ объекта							
1. Система координат: -							
2. Сведения о характерных точках границ объекта							
Обозначение характерных точек границ	Существующие координаты, м		Измененные (уточненные) координаты, м		Метод определения координат характерной точки	Средняя квадратическая погрешность положения характерной точки (Mt), м	Описание обозначения точки на местности (при наличии)
	X	Y	X	Y			
1	2	3	4	5	6	7	8
-	-	-	-	-	-	-	-
3.Сведения о характерных точках части (частей) границы объекта							
Часть №							
-	-	-	-	-	-	-	-

Раздел 4

План границ объекта

Схема расположения листов плана границ объекта

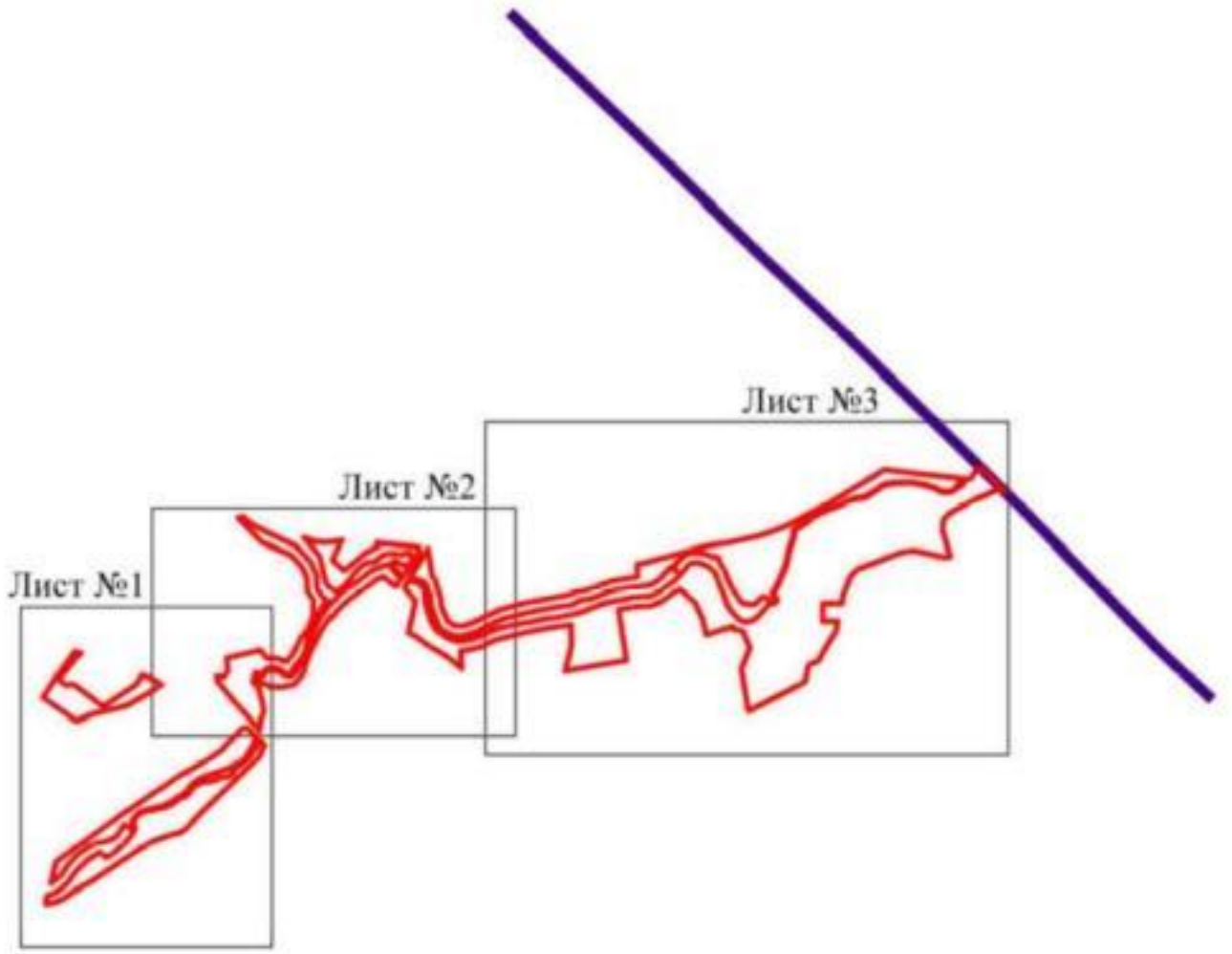

Используемые условные знаки и обозначения:

	границы территориальной зоны
	границы муниципального образования
Лист №1	область и номер листа плана границ объекта

Масштаб 1:25000

Заместитель руководителя БУВО «Нормативно-проектный центр»

Подпись _____ А.В. Ромашов Дата « 15 » сентября 2020 г.

Место для оттиска печати (при наличии) лица, составившего описание местоположения границ объекта

План границ объекта

Лист №1

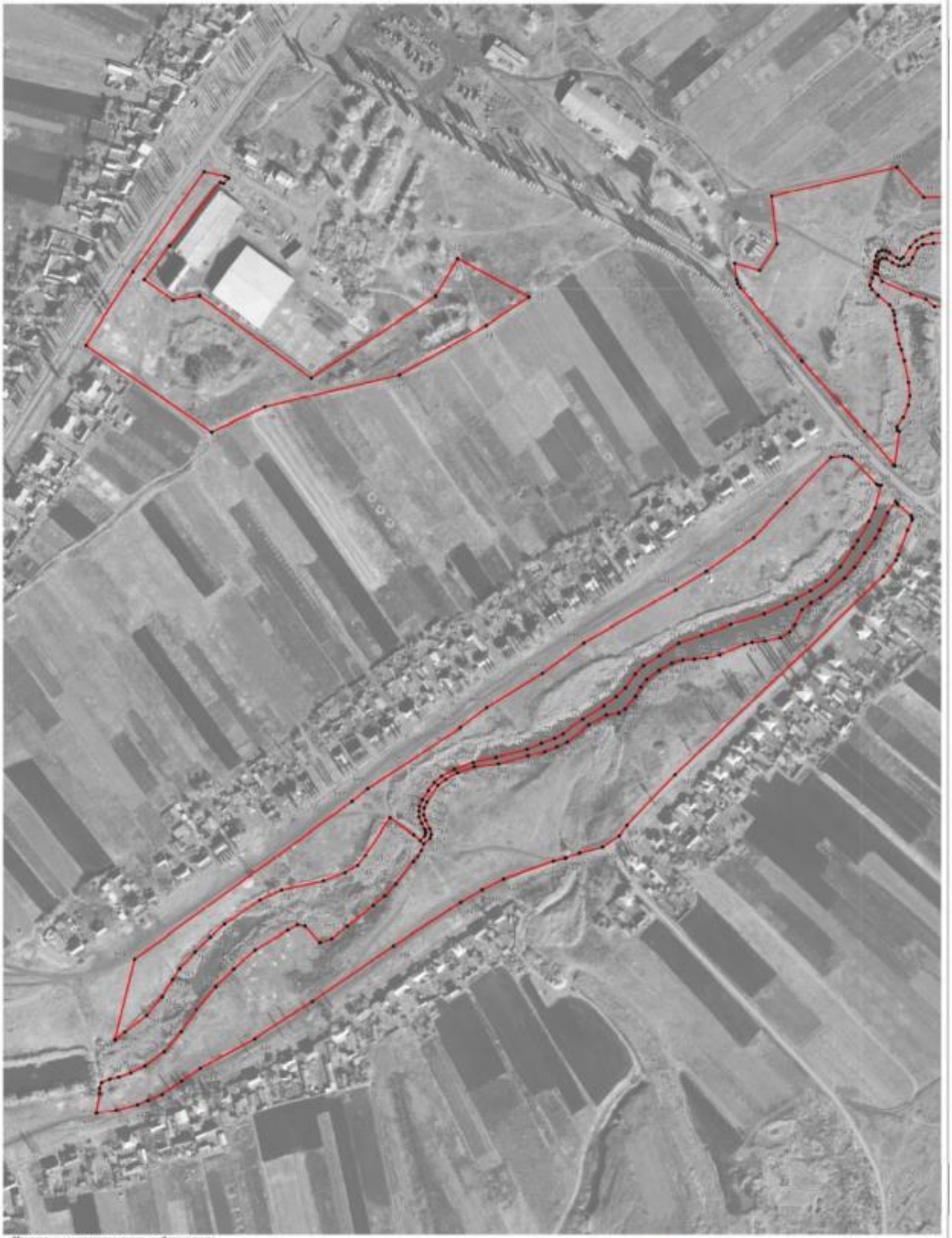

Используемые условные знаки и обозначения:

границы территориальной зоны

характерная точка границ территориальной зоны

Масштаб 1:2000

Заместитель руководителя БУВО «Информативно-проектный центр»

Подпись _____ А.В. Романов Дата «15» сентября 2020 г.

Место для оттиска печати при наличии) лица, составившего описание местоположения границ объекта

План границ объекта

Лист №2



Используемые условные знаки и обозначения:

границы территориальной зоны

характерная точка границ территориальной зоны

Масштаб 1:2000

Заместитель руководителя БУВО «Нормативно-проектный центр»

Подпись _____ А.В. Романов Дата «15» сентября 2023 г.

Место для оттиска печати (при наличии) лица, составившего описание местоположения границ объекта

78

Приложение

Лист №1

Используемые условные знаки и обозначения

границы территориальной зоны

границы муниципального образования

характерные точки границ территориальной зоны

Масштаб 1:2000

Заместитель руководителя КУМИ «Муниципально-проектный центр»

Подпись _____ А.В. Романов Дата «15» сентября 2020 г.

Карта (схема) границ территории, составленного проекта межевания территории

ОПИСАНИЕ МЕСТОПОЛОЖЕНИЯ ГРАНИЦ

Зона ритуальных объектов - СН1

(наименование объекта, местоположение границ которого описано (далее - объект)

Раздел 1

Сведения об объекте		
№ п/п	Характеристики объекта	Описание характеристик
1	2	3
1	Местоположение объекта	Воронежская область, Бутурлиновский муниципальный район, Озерское сельское поселение, село Озерки
2	Площадь объекта ± величина погрешности определения площади (Р ± Дельта Р)	29529+/-601 м²
3	Иные характеристики объекта	-

Раздел 2

Сведения о местоположении границ объекта					
1. Система координат: МСК - 36, зона 2					
2. Сведения о характерных точках границ объекта					
Обозначение характерных точек границ	Координаты, м		Метод определения координат характерной точки	Средняя квадратическая погрешность положения характерной точки (Mt), м	Описание обозначения точки на местности (при наличии)
	X	Y			
1	2	3	4	5	6
1	437714.18	2179428.02	Картометрический	1.00	-
2	437716.16	2179556.69	Картометрический	1.00	-
3	437678.39	2179574.99	Картометрический	1.00	-
4	437650.72	2179561.84	Картометрический	1.00	-
5	437599.32	2179554.26	Картометрический	1.00	-
6	437581.88	2179549.16	Картометрический	1.00	-
7	437574.60	2179540.10	Картометрический	1.00	-
8	437568.16	2179418.32	Картометрический	1.00	-
9	437559.32	2179377.35	Картометрический	1.00	-
10	437566.00	2179375.47	Картометрический	1.00	-
11	437566.64	2179367.40	Картометрический	1.00	-
12	437567.32	2179364.83	Картометрический	1.00	-
13	437569.68	2179362.36	Картометрический	1.00	-
14	437603.48	2179334.91	Картометрический	1.00	-
15	437624.95	2179309.57	Картометрический	1.00	-
1	437714.18	2179428.02	Картометрический	1.00	-
3. Сведения о характерных точках части (частей) границы объекта					
Обозначение характерных точек части границы	Координаты, м		Метод определения координат характерной точки	Средняя квадратическая погрешность положения характерной точки (Mt), м	Описание обозначения точки на местности (при наличии)
	X	Y			
1	2	3	4	5	6
Часть №					
-	-	-	-	-	-

Раздел 3

Сведения о местоположении измененных (уточненных) границ объекта							
1. Система координат: -							
2. Сведения о характерных точках границ объекта							
Обозначение характерных точек границ	Существующие координаты, м		Измененные (уточненные) координаты, м		Метод определения координат характерной точки	Средняя квадратическая погрешность положения характерной точки (Mt), м	Описание обозначения точки на местности (при наличии)
	X	Y	X	Y			
1	2	3	4	5	6	7	8
-	-	-	-	-	-	-	-
3.Сведения о характерных точках части (частей) границы объекта							
Часть №							
-	-	-	-	-	-	-	-

Раздел 4

План границ объекта

Используемые условные знаки и обозначения:

границы территориальной зоны

• 1 характерная точка границ территориальной зоны

Масштаб 1:2000

Заместитель руководителя БУВО «Нормативно-проектный центр»

Подпись _____ А.В. Ромашов Дата « 15 » сентября 2020 г.

Место для оттиска печати (при наличии) лица, составившего описание местоположения границ объекта

Приложение №2
к правилам землепользования и застройки
Озерского сельского поселения
Бутурлиновского муниципального района
Воронежской области

СВЕДЕНИЯ О ГРАНИЦАХ ТЕРРИТОРИАЛЬНЫХ ЗОН, СОДЕРЖАЩИЕ ГРАФИЧЕСКОЕ ОПИСАНИЕ МЕСТОПОЛОЖЕНИЯ ГРАНИЦ ТЕРРИТОРИАЛЬНЫХ ЗОН, ПЕРЕЧЕНЬ КООРДИНАТ ХАРАКТЕРНЫХ ТОЧЕК ГРАНИЦ ТЕРРИТОРИАЛЬНЫХ ЗОН, РАСПОЛОЖЕННЫХ ЗА ГРАНИЦАМИ НАСЕЛЕННОГО ПУНКТА НА ТЕРРИТОРИИ ОЗЕРСКОГО СЕЛЬСКОГО ПОСЕЛЕНИЯ

ОПИСАНИЕ МЕСТОПОЛОЖЕНИЯ ГРАНИЦ

Зона улиц, дорог, инженерной и транспортной инфраструктуры - ИТ1

(наименование объекта, местоположение границ которого описано (далее - объект)

Раздел 1

Сведения об объекте		
№ п/п	Характеристики объекта	Описание характеристик
1	2	3
1	Местоположение объекта	Воронежская область, Бутурлиновский муниципальный район, Озерское сельское поселение
2	Площадь объекта ± величина погрешности определения площади (Р ± Дельта Р)	78933+/-4917 м²
3	Иные характеристики объекта	-

Раздел 2

Сведения о местоположении границ объекта					
1. Система координат: МСК - 36, зона 2					
2. Сведения о характерных точках границ объекта					
Обозначение характерных точек границ	Координаты, м		Метод определения координат характерной точки	Средняя квадратическая погрешность положения характерной точки (Mt), м	Описание обозначения точки на местности (при наличии)
	X	Y			
1	2	3	4	5	6
1	438787.19	2181104.52	Картометрический	5.00	-
2	438793.61	2181113.27	Картометрический	5.00	-
3	438786.58	2181120.06	Картометрический	5.00	-
4	438785.67	2181121.48	Картометрический	5.00	-
5	438785.49	2181124.50	Картометрический	5.00	-
6	438786.11	2181126.51	Картометрический	5.00	-
7	438786.97	2181128.64	Картометрический	5.00	-
8	438789.97	2181133.53	Аналитический	0.30	-
9	438773.80	2181150.08	Аналитический	0.30	-
10	438760.05	2181127.12	Картометрический	5.00	-
11	438711.43	2181046.66	Картометрический	5.00	-
12	438659.64	2180960.96	Аналитический	0.30	-
13	438669.12	2180932.09	Аналитический	0.30	-
14	438727.58	2181029.59	Картометрический	5.00	-
15	438771.25	2181102.43	Картометрический	5.00	-
16	438773.79	2181105.46	Картометрический	5.00	-
17	438776.29	2181105.84	Картометрический	5.00	-
1	438787.19	2181104.52	Картометрический	5.00	-
18	437600.59	2179305.84	Аналитический	0.30	-
19	437606.75	2179312.40	Аналитический	0.30	-
20	437594.81	2179325.92	Аналитический	0.30	-
21	437561.92	2179350.93	Аналитический	0.30	-
22	437554.50	2179354.05	Аналитический	0.30	-
23	437559.32	2179377.35	Аналитический	0.30	-
24	437552.47	2179379.28	Аналитический	0.30	-
25	437548.09	2179372.79	Аналитический	0.30	-
26	437545.71	2179371.61	Аналитический	0.30	-
27	437543.10	2179371.16	Аналитический	0.30	-
28	437257.36	2179435.35	Картометрический	5.00	-
29	437153.83	2179457.56	Картометрический	5.00	-
30	437152.41	2179458.80	Картометрический	5.00	-
31	437151.53	2179460.53	Картометрический	5.00	-
32	437151.22	2179469.38	Картометрический	5.00	-
33	437133.27	2179470.78	Картометрический	5.00	-
34	437131.00	2179463.52	Картометрический	5.00	-

1	2	3	4	5	6
35	437129.42	2179461.72	Картометрический	5.00	-
36	437126.87	2179461.08	Картометрический	5.00	-
37	436892.51	2179484.79	Картометрический	5.00	-
38	436856.84	2179488.41	Картометрический	5.00	-
39	436234.85	2179545.44	Картометрический	5.00	-
40	435716.42	2179590.77	Картометрический	5.00	-
41	435714.18	2179591.61	Картометрический	5.00	-
42	435712.57	2179593.50	Картометрический	5.00	-
43	435709.96	2179600.38	Картометрический	5.00	-
44	435694.72	2179601.24	Картометрический	5.00	-
45	435693.94	2179592.95	Картометрический	5.00	-
46	435692.70	2179591.37	Картометрический	5.00	-
47	435691.00	2179590.39	Картометрический	5.00	-
48	435130.52	2179643.56	Картометрический	5.00	-
49	434593.37	2179690.96	Картометрический	5.00	-
50	434592.31	2179677.58	Картометрический	5.00	-
51	434589.76	2179655.17	Картометрический	5.00	-
52	434592.78	2179654.93	Аналитический	0.30	-
53	434594.79	2179663.06	Аналитический	0.30	-
54	434595.90	2179664.57	Аналитический	0.30	-
55	434597.21	2179665.01	Аналитический	0.30	-
56	434616.82	2179663.19	Аналитический	0.30	-
57	435134.67	2179618.32	Аналитический	0.30	-
58	435688.53	2179569.18	Аналитический	0.30	-
59	435690.22	2179567.95	Аналитический	0.30	-
60	435691.24	2179566.00	Аналитический	0.30	-
61	435690.00	2179559.18	Аналитический	0.30	-
62	435706.95	2179556.40	Аналитический	0.30	-
63	435709.29	2179564.17	Аналитический	0.30	-
64	435710.89	2179565.88	Аналитический	0.30	-
65	435713.55	2179566.79	Аналитический	0.30	-
66	436222.25	2179520.59	Аналитический	0.30	-
67	436315.40	2179512.65	Аналитический	0.30	-
68	436865.01	2179465.85	Аналитический	0.30	-
69	437151.96	2179431.45	Аналитический	0.30	-
70	437248.65	2179414.79	Аналитический	0.30	-
71	437539.79	2179346.10	Аналитический	0.30	-
72	437541.56	2179345.08	Аналитический	0.30	-
73	437542.19	2179343.35	Аналитический	0.30	-
74	437542.07	2179334.64	Аналитический	0.30	-
75	437557.04	2179330.64	Аналитический	0.30	-
76	437559.62	2179337.63	Аналитический	0.30	-
77	437560.44	2179338.72	Аналитический	0.30	-
78	437561.33	2179338.81	Аналитический	0.30	-
79	437587.99	2179319.23	Аналитический	0.30	-
18	437600.59	2179305.84	Аналитический	0.30	-

3. Сведения о характерных точках части (частей) границы объекта					
Обозначение характерных точек части границы	Координаты, м		Метод определения координат характерной точки	Средняя квадратическая погрешность положения характерной точки (Mt), м	Описание обозначения точки на местности (при наличии)
	X	Y			
1	2	3	4	5	6
Часть №					
-	-	-	-	-	-

Раздел 3

Сведения о местоположении измененных (уточненных) границ объекта							
1. Система координат: -							
2. Сведения о характерных точках границ объекта							
Обозначение характерных точек границ	Существующие координаты, м		Измененные (уточненные) координаты, м		Метод определения координат характерной точки	Средняя квадратическая погрешность положения характерной точки (Mt), м	Описание обозначения точки на местности (при наличии)
	X	Y	X	Y			
1	2	3	4	5	6	7	8
-	-	-	-	-	-	-	-
3.Сведения о характерных точках части (частей) границы объекта							
Часть №							
-	-	-	-	-	-	-	-

Раздел 4

План границ объекта

Используемые условные знаки и обозначения:

- граница территориальной зоны
- граница муниципального образования
- 1 — характерная точка границ территориальной зоны

Масштаб 1:10000

Заместитель руководителя БУВО «Информационно-проектный центр»

Подпись _____ А.В. Романов Дата «15» сентября 2020 г.

Место для оттиска печати (при наличии) лица, составившего описание местоположения границ объекта

ОПИСАНИЕ МЕСТОПОЛОЖЕНИЯ ГРАНИЦ

Зона сельскохозяйственного производства - СХ2

(наименование объекта, местоположение границ которого описано (далее - объект)

Раздел 1

Сведения об объекте		
№ п/п	Характеристики объекта	Описание характеристик
1	2	3
1	Местоположение объекта	Воронежская область, Бутурлиновский муниципальный район, Озерское сельское поселение
2	Площадь объекта ± величина погрешности определения площади (Р ± Дельта Р)	82125+/-5015 м²
3	Иные характеристики объекта	-

Раздел 2

Сведения о местоположении границ объекта					
1. Система координат: МСК - 36, зона 2					
2. Сведения о характерных точках границ объекта					
Обозначение характерных точек границ	Координаты, м		Метод определения координат характерной точки	Средняя квадратическая погрешность положения характерной точки (Mt), м	Описание обозначения точки на местности (при наличии)
	X	Y			
1	2	3	4	5	6
1	439057.85	2179041.16	Аналитический	2.50	-
2	439036.69	2179107.16	Аналитический	2.50	-
3	439000.42	2179171.29	Аналитический	2.50	-
4	438818.01	2179109.03	Аналитический	2.50	-
5	438853.05	2179023.03	Аналитический	2.50	-
6	439002.42	2179071.65	Аналитический	2.50	-
7	439010.50	2179036.05	Аналитический	2.50	-
1	439057.85	2179041.16	Аналитический	2.50	-
8	438978.35	2179215.75	Аналитический	2.50	-
9	438976.82	2179219.97	Аналитический	2.50	-
10	438965.13	2179227.62	Аналитический	2.50	-
11	438930.91	2179388.38	Аналитический	2.50	-
12	438838.48	2179350.10	Аналитический	2.50	-
13	438880.44	2179236.50	Аналитический	2.50	-
14	438913.99	2179182.66	Аналитический	2.50	-
15	438929.34	2179187.09	Аналитический	2.50	-
8	438978.35	2179215.75	Аналитический	2.50	-
16	437580.66	2179287.19	Аналитический	2.50	-
17	437468.13	2179321.87	Аналитический	2.50	-
18	437446.51	2179323.29	Аналитический	2.50	-
19	437434.84	2179328.43	Аналитический	2.50	-
20	437413.74	2179336.52	Аналитический	2.50	-
21	437402.07	2179341.66	Аналитический	2.50	-
22	437381.87	2179293.89	Аналитический	2.50	-
23	437379.30	2179240.66	Аналитический	2.50	-
24	437346.15	2179164.17	Аналитический	2.50	-
25	437383.37	2179131.93	Аналитический	2.50	-
26	437495.80	2179221.59	Аналитический	2.50	-
16	437580.66	2179287.19	Аналитический	2.50	-
27	437190.29	2179015.86	Аналитический	2.50	-
28	437202.31	2179114.32	Картометрический	5.00	-
29	437108.53	2179147.90	Аналитический	2.50	-
30	437054.47	2179161.38	Аналитический	2.50	-

1	2	3	4	5	6
31	436995.77	2179145.13	Аналитический	2.50	-
32	436991.67	2179051.81	Аналитический	2.50	-
33	437024.45	2179043.34	Аналитический	2.50	-
34	437090.84	2179028.12	Аналитический	2.50	-
27	437190.29	2179015.86	Аналитический	2.50	-
3. Сведения о характерных точках части (частей) границы объекта					
Обозначение характерных точек части границы	Координаты, м		Метод определения координат характерной точки	Средняя квадратическая погрешность положения характерной точки (Mt), м	Описание обозначения точки на местности (при наличии)
	X	Y			
1	2	3	4	5	6
Часть №					
-	-	-	-	-	-

Раздел 3

Сведения о местоположении измененных (уточненных) границ объекта							
1. Система координат: -							
2. Сведения о характерных точках границ объекта							
Обозначение характерных точек границ	Существующие координаты, м		Измененные (уточненные) координаты, м		Метод определения координат характерной точки	Средняя квадратическая погрешность положения характерной точки (Mt), м	Описание обозначения точки на местности (при наличии)
	X	Y	X	Y			
1	2	3	4	5	6	7	8
-	-	-	-	-	-	-	-
3.Сведения о характерных точках части (частей) границы объекта							
Часть №							
-	-	-	-	-	-	-	-

Раздел 4

План границ объекта

Используемые условные знаки и обозначения:

граница территориальной зоны

1 характерная точка границ территориальной зоны

Масштаб 1:5000

Заместитель руководителя БУВО «Нормативно-проектный центр»

Подпись А.В. Романов Дата « 15 » сентября 2020 г.

Место для оттиска печати (при наличии) лица, составившего описание местоположения границ объекта

ОПИСАНИЕ МЕСТОПОЛОЖЕНИЯ ГРАНИЦ

Зона животноводства - СХ3

(наименование объекта, местоположение границ которого описано (далее - объект)

Раздел 1

Сведения об объекте		
№ п/п	Характеристики объекта	Описание характеристик
1	2	3
1	Местоположение объекта	Воронежская область, Бутурлиновский муниципальный район, Озерское сельское поселение
2	Площадь объекта ± величина погрешности определения площади (Р ± Дельта Р)	74424+/-4774 м²
3	Иные характеристики объекта	-

Раздел 2

Сведения о местоположении границ объекта					
1. Система координат: МСК - 36, зона 2					
2. Сведения о характерных точках границ объекта					
Обозначение характерных точек границ	Координаты, м		Метод определения координат характерной точки	Средняя квадратическая погрешность положения характерной точки (Mt), м	Описание обозначения точки на местности (при наличии)
	X	Y			
1	2	3	4	5	6
1	437547.15	2177759.76	Аналитический	2.50	-
2	437502.34	2178094.13	Аналитический	2.50	-
3	437300.31	2178057.91	Аналитический	2.50	-
4	437199.90	2178016.07	Аналитический	2.50	-
5	437286.80	2177894.29	Аналитический	2.50	-
6	437418.49	2177783.98	Аналитический	2.50	-
7	437463.99	2177710.21	Аналитический	2.50	-
1	437547.15	2177759.76	Аналитический	2.50	-
3. Сведения о характерных точках части (частей) границы объекта					
Обозначение характерных точек части границы	Координаты, м		Метод определения координат характерной точки	Средняя квадратическая погрешность положения характерной точки (Mt), м	Описание обозначения точки на местности (при наличии)
	X	Y			
1	2	3	4	5	6
Часть №					
-	-	-	-	-	-

Раздел 3

Сведения о местоположении измененных (уточненных) границ объекта							
1. Система координат: -							
2. Сведения о характерных точках границ объекта							
Обозначение характерных точек границ	Существующие координаты, м		Измененные (уточненные) координаты, м		Метод определения координат характерной точки	Средняя квадратическая погрешность положения характерной точки (Mt), м	Описание обозначения точки на местности (при наличии)
	X	Y	X	Y			
1	2	3	4	5	6	7	8
-	-	-	-	-	-	-	-
3.Сведения о характерных точках части (частей) границы объекта							
Часть №							
-	-	-	-	-	-	-	-

Раздел 4

План границ объекта

Используемые условные знаки и обозначения:

границы территориальной зоны

1 характерная точка границ территориальной зоны

Масштаб 1:5000

Заместитель руководителя БУВО «Нормативно-проектный центр»

Подпись _____ А.В. Ромашов Дата « 15 » сентября 2020 г.

Место для оттиска печати (при наличии) лица, составившего описание местоположения границ объекта

ОПИСАНИЕ МЕСТОПОЛОЖЕНИЯ ГРАНИЦ

Зона рекреационного назначения – объектов отдыха - Р1

(наименование объекта, местоположение границ которого описано (далее - объект)

Раздел 1

Сведения об объекте		
№ п/п	Характеристики объекта	Описание характеристик
1	2	3
1	Местоположение объекта	Воронежская область, Бутурлиновский муниципальный район, Озерское сельское поселение
2	Площадь объекта ± величина погрешности определения площади (Р ± Дельта Р)	58+/-27 м²
3	Иные характеристики объекта	-

Раздел 2

Сведения о местоположении границ объекта					
1. Система координат: МСК - 36, зона 2					
2. Сведения о характерных точках границ объекта					
Обозначение характерных точек границ	Координаты, м		Метод определения координат характерной точки	Средняя квадратическая погрешность положения характерной точки (Mt), м	Описание обозначения точки на местности (при наличии)
	X	Y			
1	2	3	4	5	6
1	437168.84	2179414.85	Аналитический	0.20	-
2	437169.78	2179420.44	Аналитический	0.20	-
3	437168.73	2179420.64	Аналитический	0.20	-
4	437169.96	2179428.14	Аналитический	0.20	-
5	437166.53	2179428.74	Аналитический	0.20	-
6	437165.32	2179421.28	Аналитический	0.20	-
7	437164.43	2179421.45	Аналитический	0.20	-
8	437163.40	2179415.80	Аналитический	0.20	-
1	437168.84	2179414.85	Аналитический	0.20	-
3. Сведения о характерных точках части (частей) границы объекта					
Обозначение характерных точек части границы	Координаты, м		Метод определения координат характерной точки	Средняя квадратическая погрешность положения характерной точки (Mt), м	Описание обозначения точки на местности (при наличии)
	X	Y			
1	2	3	4	5	6
Часть №					
-	-	-	-	-	-

Раздел 3

Сведения о местоположении измененных (уточненных) границ объекта							
1. Система координат: -							
2. Сведения о характерных точках границ объекта							
Обозначение характерных точек границ	Существующие координаты, м		Измененные (уточненные) координаты, м		Метод определения координат характерной точки	Средняя квадратическая погрешность положения характерной точки (Mt), м	Описание обозначения точки на местности (при наличии)
	X	Y	X	Y			
1	2	3	4	5	6	7	8
-	-	-	-	-	-	-	-
3.Сведения о характерных точках части (частей) границы объекта							
Часть №							
-	-	-	-	-	-	-	-

Раздел 4

План границ объекта

Масштаб 1:1000

Используемые условные знаки и обозначения:

границы территориальной зоны

• 1 характерная точка границ территориальной зоны

Заместитель руководителя БУВО «Нормативно-проектный центр»

Подпись _____ А.В. Ромашов Дата « 15 » сентября 2020 г.

Место для оттиска печати (при наличии) лица, составившего описание местоположения границ объекта

ОПИСАНИЕ МЕСТОПОЛОЖЕНИЯ ГРАНИЦ

Зона обработки, утилизации, обезвреживания, размещения твердых коммунальных отходов - СН2

(наименование объекта, местоположение границ которого описано (далее - объект)

Раздел 1

Сведения об объекте		
№ п/п	Характеристики объекта	Описание характеристик
1	2	3
1	Местоположение объекта	Воронежская область, Бутурлиновский муниципальный район, Озерское сельское поселение
2	Площадь объекта ± величина погрешности определения площади (Р ± Дельта Р)	10000+/-1750 м²
3	Иные характеристики объекта	-

Раздел 2

Сведения о местоположении границ объекта					
1. Система координат: МСК - 36, зона 2					
2. Сведения о характерных точках границ объекта					
Обозначение характерных точек границ	Координаты, м		Метод определения координат характерной точки	Средняя квадратическая погрешность положения характерной точки (Mt), м	Описание обозначения точки на местности (при наличии)
	X	Y			
1	2	3	4	5	6
1	439462.06	2178361.21	Картометрический	5.00	-
2	439428.68	2178432.67	Картометрический	5.00	-
3	439311.78	2178350.35	Картометрический	5.00	-
4	439341.99	2178290.21	Картометрический	5.00	-
5	439425.03	2178343.21	Картометрический	5.00	-
1	439462.06	2178361.21	Картометрический	5.00	-
3. Сведения о характерных точках части (частей) границы объекта					
Обозначение характерных точек части границы	Координаты, м		Метод определения координат характерной точки	Средняя квадратическая погрешность положения характерной точки (Mt), м	Описание обозначения точки на местности (при наличии)
	X	Y			
1	2	3	4	5	6
Часть №					
-	-	-	-	-	-

Раздел 3

Сведения о местоположении измененных (уточненных) границ объекта							
1. Система координат: -							
2. Сведения о характерных точках границ объекта							
Обозначение характерных точек границ	Существующие координаты, м		Измененные (уточненные) координаты, м		Метод определения координат характерной точки	Средняя квадратическая погрешность положения характерной точки (Mt), м	Описание обозначения точки на местности (при наличии)
	X	Y	X	Y			
1	2	3	4	5	6	7	8
-	-	-	-	-	-	-	-
3.Сведения о характерных точках части (частей) границы объекта							
Часть №							
-	-	-	-	-	-	-	-

Раздел 4

План границ объекта

Используемые условные знаки и обозначения:

границы территориальной зоны

• 1 характерная точка границ территориальной зоны

Масштаб 1:2000

Заместитель руководителя БУВО «Нормативно-проектный центр»

Подпись _____ А.В. Ромашов Дата « 15 » сентября 2020 г.

Место для оттиска печати (при наличии) лица, составившего описание местоположения границ объекта