Правовое управление правительства
Воронежской области
ЗАРЕГИСТРИРОВАНО
«11» 12 2020г.
Регистрационный номер № 1182

ДЕПАРТАМЕНТ
АРХИТЕКТУРЫ И ГРАДОСТРОИТЕЛЬСТВА
ВОРОНЕЖСКОЙ ОБЛАСТИ

ПРИКАЗ

24.11.2020 № 45-01-04/914

г. Воронеж

Об утверждении правил землепользования и застройки Копанянского сельского поселения Ольховатского муниципального района Воронежской области

В соответствии с Градостроительным кодексом Российской Федерации, Федеральным законом от 06.10.2003 № 131-ФЗ «Об общих принципах организации местного самоуправления в Российской Федерации», Законами Воронежской области от 07.07.2006 № 61-ОЗ «О регулировании градостроительной деятельности в Воронежской области», от 20.12.2018 № 173-ОЗ «О перераспределении полномочий по утверждению правил землепользования и застройки между органами местного самоуправления поселений Воронежской области, городского округа город Нововоронеж, Борисоглебского городского округа и исполнительными органами государственной власти Воронежской области», постановлением правительства Воронежской области от 31.12.2014 № 1240 «Об утверждении Положения о департаменте архитектуры и градостроительства Воронежской области», на основании приказа департамента архитектуры и градостроительства Воронежской области от 01.03.2019 № 45-01-04/27 «О подготовке проектов правил землепользования и застройки поселений Аннинского, Бобровского, Верхнемамонского, Верхнехавского,

Воробьёвского, Каширского, Лискинского, Новоусманского, Ольховатского, Павловского, Панинского, Подгоренского, Рамонского, Семилукского и Хохольского муниципальных районов и городского округа город Нововоронеж Воронежской области», с учетом заключения о результатах публичных слушаний от 25.02.2020

п р и к а з ы в а ю:

1. Утвердить прилагаемые правила землепользования и застройки Копанянского сельского поселения Ольховатского муниципального района Воронежской области.

2. Признать утратившими силу следующие решения Совета народных депутатов Копанянского сельского поселения Ольховатского муниципального района Воронежской области:

- от 26.03.2012 № 5 «Об утверждении Правил Землепользования и застройки Копанянского сельского поселения Ольховатского муниципального района Воронежской области»;

- от 31.10.2016 № 28 «О внесении изменений в решение Совета народных депутатов Копанянского сельского поселения Ольховатского муниципального района Воронежской области от 26.03.2012г. № 5 «Об утверждении Правил землепользования и застройки Копанянского сельского поселения Ольховатского муниципального района Воронежской области».

3. Контроль исполнения настоящего приказа возложить на заместителя руководителя департамента архитектуры и градостроительства Воронежской области – начальника отдела территориального планирования Беляеву С.М.

Руководитель департамента
архитектуры и градостроительства
Воронежской области А.А. Еренков

УТВЕРЖДЕНЫ
приказом департамента
архитектуры и градостроительства
Воронежской области
от 24.11.2020 № 45-01-04/914

ПРАВИЛА ЗЕМЛЕПОЛЬЗОВАНИЯ И ЗАСТРОЙКИ КОПАНЯНСКОГО СЕЛЬСКОГО ПОСЕЛЕНИЯ ОЛЬХОВАТСКОГО МУНИЦИПАЛЬНОГО РАЙОНА ВОРОНЕЖСКОЙ ОБЛАСТИ

ЧАСТЬ I. ПОРЯДОК ПРИМЕНЕНИЯ ПРАВИЛ ЗЕМЛЕПОЛЬЗОВАНИЯ И ЗАСТРОЙКИ И ВНЕСЕНИЯ В НИХ ИЗМЕНЕНИЙ

Раздел 1. Общие положения

1. Предмет регулирования и цели подготовки Правил землепользования и застройки Копанянского сельского поселения Ольховатского муниципального района Воронежской области

1. Правила землепользования и застройки Копанянского сельского поселения Ольховатского муниципального района Воронежской области (далее – Правила) являются документом градостроительного зонирования, который утверждается нормативным правовым актом департамента архитектуры и градостроительства Воронежской области и в котором устанавливаются территориальные зоны, градостроительные регламенты, порядок применения такого документа и порядок внесения в него изменений.

2. Правила разработаны в соответствии с Градостроительным кодексом Российской Федерации (далее – ГрК РФ), Земельным кодексом Российской Федерации, Федеральным законом от 06.10.2003 № 131-ФЗ «Об общих принципах организации местного самоуправления в Российской Федерации», иными нормативными правовыми актами Российской Федерации, Воронежской области, муниципальными правовыми актами

муниципального образования с учетом положений нормативных актов и документов, определяющих основные направления социально-экономического и градостроительного развития муниципального образования, а также сведений Единого государственного реестра недвижимости, сведений, документов и материалов, содержащихся в государственных информационных системах обеспечения градостроительной деятельности.

3. Правила разработаны в целях:

– создания условий для устойчивого развития территории муниципального образования, сохранения окружающей среды и объектов культурного наследия;

– создания условий для планировки территории муниципального образования;

– обеспечения прав и законных интересов физических и юридических лиц, в том числе правообладателей земельных участков и объектов капитального строительства;

– создания условий для привлечения инвестиций, в том числе путем предоставления возможности выбора наиболее эффективных видов разрешенного использования земельных участков и объектов капитального строительства.

2. Основные понятия, используемые в Правилах

В настоящих Правилах используются основные понятия, установленные законодательством Российской Федерации.

3. Сфера применения Правил

1. Действие настоящих Правил распространяется на всю территорию Копанянского сельского поселения Ольховатского муниципального района Воронежской области. Правила обязательны для соблюдения органами государственной власти, органами местного самоуправления, физическими и юридическими лицами, при осуществлении

ими градостроительной деятельности на территории Копанянского сельского поселения Ольховатского муниципального района Воронежской области.

2. Настоящие Правила применяются наряду с:

– техническими регламентами и иными обязательными требованиями, установленными в соответствии с законодательством в целях обеспечения безопасности жизни и здоровья людей, надежности и безопасности зданий, строений и сооружений, сохранения окружающей природной среды и объектов культурного наследия;

– региональными и местными нормативами градостроительного проектирования.

4. Содержание и порядок применения Правил

1. Правила включают в себя:

1) порядок их применения и внесения изменений в Правила;

2) карту градостроительного зонирования;

3) градостроительные регламенты.

Обязательным приложением к настоящим Правилам являются сведения о границах территориальных зон, которые должны содержать графическое описание местоположения границ территориальных зон, перечень координат характерных точек этих границ в системе координат, используемой для ведения Единого государственного реестра недвижимости.

2. Порядок применения Правил и внесения в них изменений включает в себя положения:

1) о регулировании землепользования и застройки;

2) об изменении видов разрешенного использования земельных участков и объектов капитального строительства физическими и юридическими лицами;

3) о подготовке документации по планировке территории органами местного самоуправления;

4) о проведении общественных обсуждений или публичных слушаний по вопросам землепользования и застройки;

5) о внесении изменений в Правила;

6) о регулировании иных вопросов землепользования и застройки.

5. Использование объектов недвижимости, не соответствующих настоящим Правилам

1. Земельные участки или объекты капитального строительства, виды разрешенного использования, предельные (минимальные и (или) максимальные) размеры и предельные параметры которых не соответствуют градостроительному регламенту, могут использоваться без установления срока приведения их в соответствие с градостроительным регламентом, за исключением случаев, если использование таких земельных участков и объектов капитального строительства опасно для жизни или здоровья человека, для окружающей среды, объектов культурного наследия.

2. Реконструкция указанных в подпункте 1 настоящего пункта объектов капитального строительства может осуществляться только путем приведения таких объектов в соответствие с градостроительным регламентом или путем уменьшения их несоответствия предельным параметрам разрешенного строительства, реконструкции. Изменение видов разрешенного использования указанных земельных участков и объектов капитального строительства может осуществляться путем приведения их в соответствие с видами разрешенного использования земельных участков и объектов капитального строительства, установленными градостроительным регламентом.

3. В случае если использование указанных в подпункте 1 настоящего пункта земельных участков и объектов капитального строительства продолжается и опасно для жизни или здоровья человека, для окружающей среды, объектов культурного наследия, в соответствии с федеральными законами может быть наложен запрет на использование таких земельных участков и объектов.

6. Открытость и доступность информации о землепользовании и застройке

1. Настоящие Правила являются открытыми и общедоступными.

2. Настоящие Правила подлежат опубликованию в порядке, установленном для официального опубликования нормативных правовых актов Воронежской области, и размещению в федеральной государственной информационной системе территориального планирования и в государственной информационной системе обеспечения градостроительной деятельности.

Раздел 2. Положения о регулировании землепользования и застройки

7. Перераспределение полномочий между органами местного самоуправления Копанянского сельского поселения Ольховатского муниципального района Воронежской области и департаментом архитектуры и градостроительства Воронежской области

1. На основании Закона Воронежской области от 20.12.2018 № 173-ОЗ «О перераспределении полномочий по утверждению правил землепользования и застройки между органами местного самоуправления поселений Воронежской области, городского округа город Нововоронеж, Борисоглебского городского округа и исполнительными органами государственной власти Воронежской области» (далее – Закон Воронежской области) и в соответствии со статьей 8.2 ГрК РФ, пунктом 6.1 статьи 26.3 Федерального закона от 06.10.1999 № 184-ФЗ «Об общих принципах организации законодательных (представительных) и исполнительных органов государственной власти субъектов Российской Федерации», частью 1.2 статьи 17 Федерального закона от 06.10.2003 № 131-ФЗ «Об общих принципах организации местного самоуправления в Российской Федерации» полномочия по утверждению Правил перераспределены между органами местного самоуправления Копанянского сельского поселения Ольховатского муниципального района Воронежской области и департаментом архитектуры

и градостроительства Воронежской области (далее – Уполномоченный орган) на срок, установленный Законом Воронежской области.

2. После истечения срока, указанного в Законе Воронежской области, полномочия Уполномоченного органа, предусмотренные настоящими Правилами, осуществляются органами местного самоуправления Копанянского сельского поселения Ольховатского муниципального района Воронежской области в соответствии с требованиями ГрК РФ.

8. Полномочия Уполномоченного органа по вопросам землепользования и застройки

1. Полномочия Уполномоченного органа по вопросам землепользования и застройки включают:

1) принятие решений о подготовке проекта Правил, о подготовке проекта о внесении изменений в Правила;

2) утверждение Правил, утверждение внесения изменений в Правила;

3) принятие решений о предоставлении разрешений на условно разрешенный вид использования объектов капитального строительства или земельного участка;

4) принятие решений о предоставлении разрешения на отклонение от предельных параметров разрешенного строительства, реконструкции объектов капитального строительства;

5) иные полномочия в соответствии с действующим законодательством.

9. Комиссия по подготовке проектов Правил

1. Комиссия по подготовке проектов правил землепользования и застройки поселений Воронежской области, городского округа город Нововоронеж, Борисоглебского городского округа (далее – Комиссия) является специально созданным постоянно действующим коллегиальным

органом при Уполномоченном органе в целях реализации полномочий, указанных в пункте 8 настоящих Правил, перераспределенных в соответствии с Законом Воронежской области, и обеспечения выполнения задач градостроительного зонирования.

2. Комиссия создается и прекращает свою деятельность приказом Уполномоченного органа.

3. Состав и порядок деятельности Комиссии утверждается приказом Уполномоченного органа.

Раздел 3. Положения об изменении видов разрешенного использования земельных участков и объектов капитального строительства физическими и юридическими лицами

10. Изменение видов разрешенного использования земельных участков и объектов капитального строительства

1. Для каждой из установленных настоящими Правилами территориальных зон могут устанавливаться основные, условно разрешенные и вспомогательные виды разрешенного использования земельных участков и объектов капитального строительства.

2. Изменение одного вида разрешенного использования земельных участков и объектов капитального строительства на другой вид такого использования осуществляется в соответствии с градостроительным регламентом при условии соблюдения требований технических регламентов.

3. Основные и вспомогательные виды разрешенного использования земельных участков и объектов капитального строительства правообладателями земельных участков и объектов капитального строительства, за исключением органов государственной власти, органов местного самоуправления, государственных и муниципальных учреждений, государственных и муниципальных унитарных предприятий, выбираются самостоятельно без дополнительных разрешений и согласования.

4. Решения об изменении одного вида разрешенного использования земельных участков и объектов капитального строительства, расположенных

на землях, на которые действие градостроительных регламентов не распространяется или для которых градостроительные регламенты не устанавливаются, на другой вид такого использования принимаются в соответствии с федеральными законами.

11. Предоставление разрешения на условно разрешенный вид использования земельного участка или объекта капитального строительства

1. Физическое или юридическое лицо, заинтересованное в предоставлении разрешения на условно разрешенный вид использования земельного участка или объекта капитального строительства (далее - разрешение на условно разрешенный вид использования), направляет заявление о предоставлении разрешения на условно разрешенный вид использования в Комиссию. Заявление о предоставлении разрешения на условно разрешенный вид использования может быть направлено в форме электронного документа, подписанного электронной подписью в соответствии с требованиями Федерального закона от 06.04.2011 № 63-ФЗ «Об электронной подписи».

2. Порядок предоставления разрешения на условно разрешенный вид использования земельного участка или объекта капитального строительства определен статьей 39 ГрК РФ.

3. Проект решения о предоставлении разрешения на условно разрешенный вид использования подлежит рассмотрению на общественных обсуждениях или публичных слушаниях, проводимых в порядке, установленном статьей 5.1 ГрК РФ, с учетом положений статьи 39 ГрК РФ.

12. Предоставление разрешения на отклонение от предельных параметров разрешенного строительства, реконструкции объектов капитального строительства

1. Правообладатели земельных участков, размеры которых меньше установленных градостроительным регламентом минимальных размеров земельных участков либо конфигурация, инженерно-геологические или иные

характеристики которых неблагоприятны для застройки, вправе обратиться за разрешениями на отклонение от предельных параметров разрешенного строительства, реконструкции объектов капитального строительства (далее также – разрешение на отклонение от предельных параметров).

2. Правообладатели земельных участков вправе обратиться за разрешениями на отклонение от предельных параметров разрешенного строительства, реконструкции объектов капитального строительства, если такое отклонение необходимо в целях однократного изменения одного или нескольких предельных параметров разрешенного строительства, реконструкции объектов капитального строительства, установленных градостроительным регламентом для конкретной территориальной зоны, не более чем на десять процентов.

3. Порядок предоставления разрешения на отклонение от предельных параметров определен статьей 40 ГрК РФ.

4. Проект решения о предоставлении разрешения на отклонение от предельных параметров подлежит рассмотрению на общественных обсуждениях или публичных слушаниях, проводимых в порядке, установленном статьей 5.1 ГрК РФ, с учетом положений статьи 39 ГрК РФ, за исключением случая, указанного в части 1.1 статьи 40 ГрК РФ.

Раздел 4. Положения о подготовке документации по планировке территории органами местного самоуправления

13. Общие положения о подготовке документации по планировке территории

1. Подготовка документации по планировке территории осуществляется в целях обеспечения устойчивого развития территорий, в том числе выделения элементов планировочной структуры, установления границ земельных участков, установления границ зон планируемого размещения объектов капитального строительства.

2. Подготовка документации по планировке территории осуществляется в соответствии с главой 5 ГрК РФ.

3. Состав и содержание документации по планировке территории определяется ГрК РФ.

Раздел 5. Положения о проведении общественных обсуждений или публичных слушаний по вопросам землепользования и застройки

14. Общие положения о порядке проведения общественных обсуждений или публичных слушаний в сфере градостроительной деятельности

1. В целях соблюдения права человека на благоприятные условия жизнедеятельности, прав и законных интересов правообладателей земельных участков и объектов капитального строительства по проектам правил землепользования и застройки, проектам планировки территории, проектам межевания территории, проектам, предусматривающим внесение изменений в один из указанных утвержденных документов, проектам решений о предоставлении разрешения на условно разрешенный вид использования земельного участка или объекта капитального строительства, проектам решений о предоставлении разрешения на отклонение от предельных параметров разрешенного строительства, реконструкции объектов капитального строительства в соответствии с уставом муниципального образования и (или) нормативным правовым актом представительного органа муниципального образования и с учетом положений ГрК РФ проводятся общественные обсуждения или публичные слушания, за исключением случаев, предусмотренных ГрК РФ и другими федеральными законами.

2. Порядок проведения общественных обсуждений или публичных слушаний определяется ГрК РФ, Уставом Копанянского сельского поселения Ольховатского муниципального района Воронежской области и (или) нормативным правовым актом представительного органа муниципального образования.

Раздел 6. Положения о внесении изменений в Правила

15. Основания и порядок внесения изменений в Правила

1. Основания для рассмотрения вопроса о внесении изменений в настоящие Правила предусмотрены статьей 33 ГрК РФ.

2. Внесение изменений в Правила осуществляется в порядке, предусмотренном статьями 31 и 32 ГрК РФ, с учетом особенностей, установленных статьей 33 ГрК РФ.

Раздел 7. Положения о регулировании иных вопросов землепользования и застройки

16. Общие принципы регулирования иных вопросов землепользования и застройки на территории Копанянского сельского поселения Ольховатского муниципального района Воронежской области

Иные вопросы землепользования и застройки на территории Копанянского сельского поселения Ольховатского муниципального района Воронежской области регулируются законодательством Российской Федерации, Воронежской области, муниципальными правовыми актами Копанянского сельского поселения Ольховатского муниципального района Воронежской области.

ЧАСТЬ II. КАРТА ГРАДОСТРОИТЕЛЬНОГО ЗОНИРОВАНИЯ

17. Карта градостроительного зонирования

1. Карта градостроительного зонирования территории Копанянского сельского поселения Ольховатского муниципального района Воронежской области.

ПРАВИЛА ЗЕМЛЕПОЛЬЗОВАНИЯ И ЗАСТРОЙКИ

Карта градостроительного зонирования территории Копанянского сельского поселения Ольховатского муниципального района Воронежской области

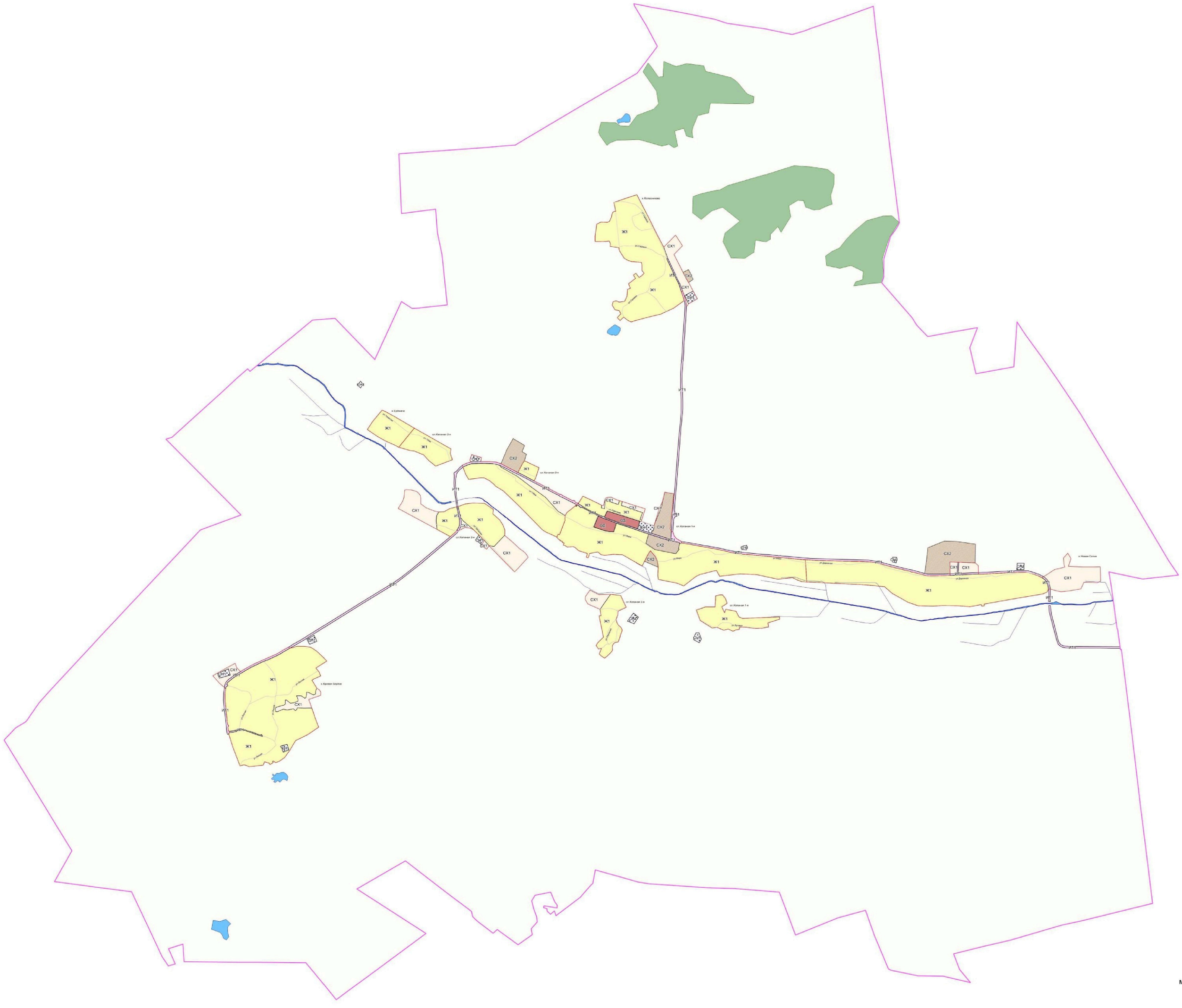

УСЛОВНЫЕ ОБОЗНАЧЕНИЯ

Территориальные границы

- Граница сельского поселения
- Граница населенного пункта

Территории, для которых градостроительные регламенты не устанавливаются

- Сельскохозяйственные угодья в составе земель сельскохозяйственного назначения
- Земли лесного фонда
- Земли, покрытые поверхностными водами

Территориальные зоны

- Ж1 — Зона застройки индивидуальными жилыми домами
- СХ1 — Зона сельскохозяйственного использования в границах населенных пунктов
- СХ2 — Зона сельскохозяйственного производства
- ОД — Общественно-деловая зона
- СН1 — Зона ритуальных объектов
- ИТ1 — Зона улиц, дорог, инженерной и транспортной инфраструктуры

Объекты транспортной инфраструктуры

- Улично-дорожная сеть населенного пункта

МАСШТАБ 1:25000

м 250 0 500 1500 2500 м

2. Карта градостроительного зонирования с отображением зон с особыми условиями использования территории Копанянского сельского поселения Ольховатского муниципального района Воронежской области.

ПРАВИЛА ЗЕМЛЕПОЛЬЗОВАНИЯ И ЗАСТРОЙКИ

Карта градостроительного зонирования с отображением зон с особыми условиями использования территории Копанянского сельского поселения Ольховатского муниципального района Воронежской области

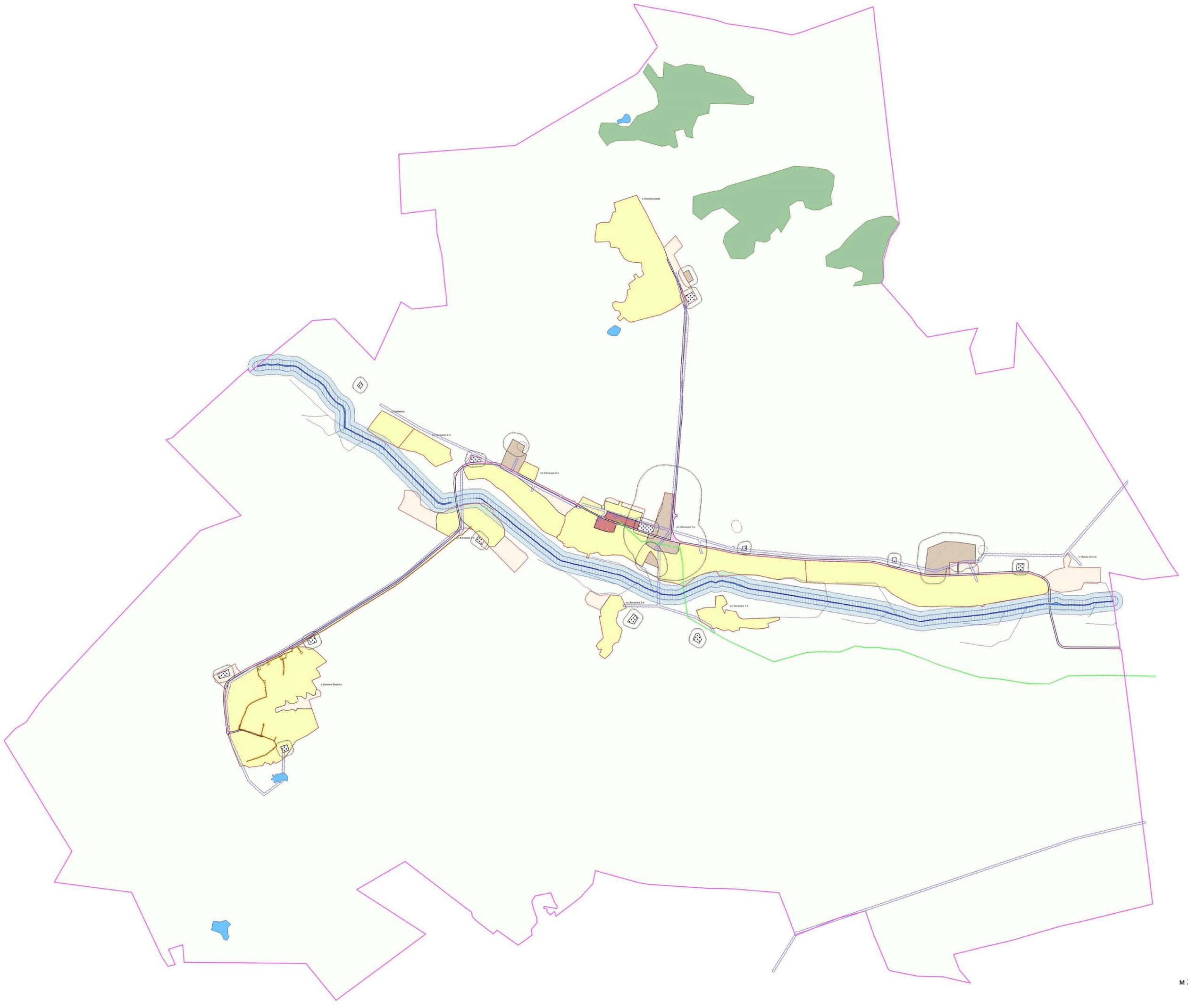

УСЛОВНЫЕ ОБОЗНАЧЕНИЯ

Территориальные границы

- Граница сельского поселения
- Граница населенного пункта

Территории, для которых градостроительные регламенты не устанавливаются

- Сельскохозяйственные угодья в составе земель сельскохозяйственного назначения
- Земли лесного фонда
- Земли, покрытые поверхностными водами

Территориальные зоны

- Зона застройки индивидуальными жилыми домами
- Зона сельскохозяйственного использования в границах населенных пунктов
- Зона сельскохозяйственного производства
- Общественно-деловая зона
- Зона ритуальных объектов
- Зона улиц, дорог, инженерной и транспортной инфраструктуры

Зоны с особыми условиями использования территории

- Водоохранная зона
- Прибрежная защитная полоса
- Зона санитарной охраны источников питьевого и хозяйственно-бытового водоснабжения (первый пояс)
- Санитарно-защитная зона
- Охранная зона объектов электроэнергетики
- Охранная зона трубопроводов
- Охранная зона линий и сооружений связи

МАСШТАБ 1:25000

м 250 0 500 1500 2500 м

18. Перечень территориальных зон, установленных на карте градостроительного зонирования

1. Порядок установления территориальных зон определен статьей 34 ГрК РФ. На карте градостроительного зонирования установлены следующие виды территориальных зон:

Наименование территориальной зоны	Кодовое обозначение территориальной зоны
Жилые зоны	
Зона застройки индивидуальными жилыми домами	**Ж1**
Общественно-деловые зоны	
Общественно-деловая зона	**ОД**
Зоны инженерной и транспортной инфраструктуры	
Зона улиц, дорог, инженерной и транспортной инфраструктуры	**ИТ1**
Зоны сельскохозяйственного использования	
Зона сельскохозяйственного использования в границах населенных пунктов	**СХ1**
Зона сельскохозяйственного производства	**СХ2**
Зоны специального назначения	
Зона ритуальных объектов	**СН1**

2. Сведения о границах территориальных зон, содержащие графическое описание местоположения границ территориальных зон, перечень координат характерных точек границ территориальных зон слободы Копаная 1-я, являются приложением № 1 к настоящим Правилам.

3. Сведения о границах территориальных зон, содержащие графическое описание местоположения границ территориальных зон, перечень координат характерных точек границ территориальных зон хутора Ерёмино, являются приложением № 2 к настоящим Правилам.

4. Сведения о границах территориальных зон, содержащие графическое описание местоположения границ территориальных зон, перечень координат характерных точек границ территориальных зон хутора Колесниково, являются приложением № 3 к настоящим Правилам.

5. Сведения о границах территориальных зон, содержащие графическое описание местоположения границ территориальных зон, перечень координат характерных точек границ территориальных зон слободы Копаная 2-я, являются приложением № 4 к настоящим Правилам.

6. Сведения о границах территориальных зон, содержащие графическое описание местоположения границ территориальных зон, перечень координат характерных точек границ территориальных зон хутора Кривая Берёза, являются приложением № 5 к настоящим Правилам.

7. Сведения о границах территориальных зон, содержащие графическое описание местоположения границ территориальных зон, перечень координат характерных точек границ территориальных зон хутора Новая Сотня, являются приложением № 6 к настоящим Правилам.

8. Сведения о границах территориальных зон, содержащие графическое описание местоположения границ территориальных зон, перечень координат характерных точек границ территориальных зон, расположенных за границами населенных пунктов на территории Копанянского сельского поселения, являются приложением № 7 к настоящим Правилам.

ЧАСТЬ III. ГРАДОСТРОИТЕЛЬНЫЕ РЕГЛАМЕНТЫ

19. Общие положения о градостроительном регламенте

1. Градостроительным регламентом определяется правовой режим земельных участков, равно как всего, что находится над и под поверхностью земельных участков и используется в процессе их застройки и последующей эксплуатации объектов капитального строительства.

2. Действие градостроительного регламента распространяется в равной мере на все земельные участки и объекты капитального строительства, расположенные в пределах границ территориальной зоны, обозначенной на карте градостроительного зонирования.

3. Земли и земельные участки, на которые действие градостроительных регламентов не распространяется или для которых градостроительные регламенты не устанавливаются, определены статьей 36 ГрК РФ.

20. Виды разрешенного использования

1. Разрешенное использование земельных участков и объектов капитального строительства может быть следующих видов:

– основные виды разрешенного использования;

– условно разрешенные виды использования;

– вспомогательные виды разрешенного использования, допустимые только в качестве дополнительных по отношению к основным видам разрешенного использования и условно разрешенным видам использования и осуществляемые совместно с ними.

2. Виды разрешенного использования (далее – ВРИ) земельных участков в настоящих Правилах определяются в соответствии с приказом Министерства экономического развития Российской Федерации от 01.09.2014 № 540 «Об утверждении классификатора видов разрешенного использования земельных участков».

21. Градостроительные регламенты территориальных зон

1. Зона застройки индивидуальными жилыми домами – Ж1

№ п/п	Код ВРИ	Наименование ВРИ	Предельные (минимальные и (или) максимальные) размеры земельных участков, в том числе их площадь, м²		Максимальный процент застройки в границах земельного участка	Предельное количество этажей или предельная высота зданий, строений, сооружений	Минимальные отступы от границ земельных участков в целях определения мест допустимого размещения зданий, строений, сооружений, за пределами которых запрещено строительство зданий, строений, сооружений
			min	max			
ОСНОВНЫЕ ВИДЫ РАЗРЕШЕННОГО ИСПОЛЬЗОВАНИЯ ЗЕМЕЛЬНЫХ УЧАСТКОВ И ОБЪЕКТОВ КАПИТАЛЬНОГО СТРОИТЕЛЬСТВА							
1	2.1	Для индивидуального жилищного строительства	300	5000	50%	3 этажа	3 метра
2	2.3	Блокированная жилая застройка	80	3000	50%	3этажа	3 метра; 0 метров – при примыкании к соседним зданиям
3	2.2	Для ведения личного подсобного хозяйства (приусадебный земельный участок)	300	5000	30%	3 этажа	3 метра
4	1.19	Сенокошение	600	50000	0%	не подлежат установлению	
5	1.20	Выпас сельскохозяйственных животных	300	50000	0%	не подлежат установлению	
6	3.1.1	Предоставление коммунальных услуг	не подлежит установлению	5000	не подлежат установлению		
7	3.1.2	Административные здания организаций, обеспечивающих предоставление коммунальных услуг	не подлежат установлению		60%	3 этажа	3 метра
8	3.2.2	Оказание социальной помощи населению	не подлежат установлению		60%	3 этажа	3 метра
9	3.2.3	Оказание услуг связи	не подлежат установлению		60%	3 этажа	3 метра
10	3.4.1	Амбулаторно-поликлиническое обслуживание	не подлежат установлению			3 этажа	3 метра

№ п/п	Код ВРИ	Наименование ВРИ	Предельные (минимальные и (или) максимальные) размеры земельных участков, в том числе их площадь, м^2		Максимальный процент застройки в границах земельного участка	Предельное количество этажей или предельная высота зданий, строений, сооружений	Минимальные отступы от границ земельных участков в целях определения мест допустимого размещения зданий, строений, сооружений, за пределами которых запрещено строительство зданий, строений, сооружений
			min	max			
11	3.5.1	Дошкольное, начальное и среднее общее образование	не подлежат установлению			4 этажа	3 метра
12	3.6.2.	Парки культуры и отдыха	не подлежат установлению				
13	5.1.3	Площадки для занятий спортом	не подлежат установлению				
14	12.0.1	Улично-дорожная сеть	не подлежат установлению				
15	12.0.2	Благоустройство территории	не подлежат установлению				
УСЛОВНО РАЗРЕШЕННЫЕ ВИДЫ ИСПОЛЬЗОВАНИЯ ЗЕМЕЛЬНЫХ УЧАСТКОВ И ОБЪЕКТОВ КАПИТАЛЬНОГО СТРОИТЕЛЬСТВА							
16	3.3	Бытовое обслуживание	200	5000	60%	3 этажа	3 метра
17	3.6.1	Объекты культурно-досуговой деятельности	200	5000	60%	3 этажа	3 метра
18	3.7.1	Осуществление религиозных обрядов	не подлежат установлению				3 метра
19	3.10.1	Амбулаторное ветеринарное обслуживание	200	5000	60%	3 этажа	3 метра
20	4.1	Деловое управление	не подлежат установлению		60%	4 этажа	3 метра
21	4.4	Магазины	200	5000	60%	3 этажа	3 метра
22	4.5	Банковская и страховая деятельность	не подлежат установлению		60%	3 этажа	3 метра
23	4.6	Общественное питание	200	5000	50%	3 этажа	3 метра
24	5.1.2	Обеспечение занятий спортом в помещениях	не подлежат установлению		50%	не подлежит установлению	3 метра
25	6.4	Пищевая промышленность	400	5000	не подлежат установлению	15 метров	3 метра
26	8.3	Обеспечение внутреннего правопорядка	не подлежат установлению				3 метра

Ограничения использования земельных участков и объектов капитального строительства, устанавливаемые в соответствии с законодательством Российской Федерации, определяются пунктом 22 настоящих Правил.

2. Общественно-деловая зона – ОД

№ п/п	Код ВРИ	Наименование ВРИ	Предельные (минимальные и (или) максимальные) размеры земельных участков, в том числе их площадь, м²		Максимальный процент застройки в границах земельного участка	Предельное количество этажей или предельная высота зданий, строений, сооружений	Минимальные отступы от границ земельных участков в целях определения мест допустимого размещения зданий, строений, сооружений, за пределами которых запрещено строительство зданий, строений, сооружений
			min	max			
ОСНОВНЫЕ ВИДЫ РАЗРЕШЕННОГО ИСПОЛЬЗОВАНИЯ ЗЕМЕЛЬНЫХ УЧАСТКОВ И ОБЪЕКТОВ КАПИТАЛЬНОГО СТРОИТЕЛЬСТВА							
1	3.1.1	Предоставление коммунальных услуг	не подлежит установлению	5000	не подлежат установлению		
2	3.1.2	Административные здания организаций, обеспечивающих предоставление коммунальных услуг	не подлежит установлению		60%	не подлежит установлению	3 метра
3	3.2.2	Оказание социальной помощи населению	не подлежит установлению		60%	не подлежит установлению	6 метров
4	3.2.3	Оказание услуг связи	не подлежит установлению		60%	не подлежит установлению	6 метров
5	3.3	Бытовое обслуживание	200	не подлежит установлению	60%	не подлежат установлению	6 метров
6	3.4.1	Амбулаторно-поликлиническое обслуживание	не подлежат установлению			не подлежит установлению	6 метров
7	3.5.1	Дошкольное, начальное и среднее общее образование	не подлежат установлению			4 этажа	6 метров
8	3.6.1	Объекты культурно-досуговой деятельности	не подлежат установлению		60%	не подлежит установлению	6 метров
9	3.6.2.	Парки культуры и отдыха	не подлежат установлению				
10	3.7.1	Осуществление религиозных обрядов	не подлежат установлению				6 метров
11	3.8.1	Государственное управление	не подлежат установлению		60%	не подлежит установлению	6 метров

№ п/п	Код ВРИ	Наименование ВРИ	Предельные (минимальные и (или) максимальные) размеры земельных участков, в том числе их площадь, м²		Максимальный процент застройки в границах земельного участка	Предельное количество этажей или предельная высота зданий, строений, сооружений	Минимальные отступы от границ земельных участков в целях определения мест допустимого размещения зданий, строений, сооружений, за пределами которых запрещено строительство зданий, строений, сооружений
			min	max			
12	3.10.1	Амбулаторное ветеринарное обслуживание	не подлежат установлению		60%	3 этажа	3 метра
13	4.1	Деловое управление	не подлежат установлению		50%	не подлежит установлению	6 метров
14	4.3	Рынки	не подлежат установлению		45%	не подлежит установлению	6 метров
15	4.4	Магазины	200	не подлежит установлению	60%	не подлежит установлению	3 метра
16	4.5	Банковская и страховая деятельность	не подлежат установлению		60%	не подлежит установлению	6 метров
17	4.6	Общественное питание	400	не подлежит установлению	50%	не подлежит установлению	6 метров
18	5.1.2	Обеспечение занятий спортом в помещениях	не подлежат установлению		45%	не подлежит установлению	6 метров
19	5.1.3	Площадки для занятий спортом	не подлежат установлению				
20	8.3	Обеспечение внутреннего правопорядка	не подлежат установлению				3 метра
21	12.0.1	Улично-дорожная сеть	не подлежат установлению				
22	12.0.2	Благоустройство территории	не подлежат установлению				
УСЛОВНО РАЗРЕШЕННЫЕ ВИДЫ ИСПОЛЬЗОВАНИЯ ЗЕМЕЛЬНЫХ УЧАСТКОВ И ОБЪЕКТОВ КАПИТАЛЬНОГО СТРОИТЕЛЬСТВА							
23	4.9.1.3	Автомобильные мойки	не подлежат установлению			1 этаж	3 метра
24	6.4	Пищевая промышленность	400	5000	50%	15 метров	3 метра

Ограничения использования земельных участков и объектов капитального строительства, устанавливаемые в соответствии с законодательством Российской Федерации, определяются пунктом 22 настоящих Правил.

3. Зона улиц, дорог, инженерной и транспортной инфраструктуры – ИТ1

№ п/п	Код ВРИ	Наименование ВРИ	Предельные (минимальные и (или) максимальные) размеры земельных участков, в том числе их площадь, м^2		Максимальный процент застройки в границах земельного участка	Предельное количество этажей или предельная высота зданий, строений, сооружений	Минимальные отступы от границ земельных участков в целях определения мест допустимого размещения зданий, строений, сооружений, за пределами которых запрещено строительство зданий, строений, сооружений
			min	max			
ОСНОВНЫЕ ВИДЫ РАЗРЕШЕННОГО ИСПОЛЬЗОВАНИЯ ЗЕМЕЛЬНЫХ УЧАСТКОВ И ОБЪЕКТОВ КАПИТАЛЬНОГО СТРОИТЕЛЬСТВА							
1	7.2.1	Размещение автомобильных дорог	действие градостроительного регламента не распространяется				
2	3.1.1	Предоставление коммунальных услуг	не подлежат установлению				
3	12.0.1	Улично-дорожная сеть	действие градостроительного регламента не распространяется				
УСЛОВНО РАЗРЕШЕННЫЕ ВИДЫ ИСПОЛЬЗОВАНИЯ ЗЕМЕЛЬНЫХ УЧАСТКОВ И ОБЪЕКТОВ КАПИТАЛЬНОГО СТРОИТЕЛЬСТВА							
4	4.9.1	Объекты дорожного сервиса	не подлежат установлению				3 метра

Ограничения использования земельных участков и объектов капитального строительства, устанавливаемые в соответствии с законодательством Российской Федерации, определяются пунктом 22 настоящих Правил.

4. Зона сельскохозяйственного использования в границах населенных пунктов – СХ1

№ п/п	Код ВРИ	Наименование ВРИ	Предельные (минимальные и (или) максимальные) размеры земельных участков, в том числе их площадь, м^2		Максимальный процент застройки в границах земельного участка	Предельное количество этажей или предельная высота зданий, строений, сооружений	Минимальные отступы от границ земельных участков в целях определения мест допустимого размещения зданий, строений, сооружений, за пределами которых запрещено строительство зданий, строений, сооружений
			min	max			
ОСНОВНЫЕ ВИДЫ РАЗРЕШЕННОГО ИСПОЛЬЗОВАНИЯ ЗЕМЕЛЬНЫХ УЧАСТКОВ И ОБЪЕКТОВ КАПИТАЛЬНОГО СТРОИТЕЛЬСТВА							
1	1.3	Овощеводство	не подлежат установлению				
2	1.5	Садоводство	не подлежат установлению				
3	1.12	Пчеловодство	не подлежат установлению				
4	1.16	Ведение личного подсобного хозяйства на полевых участках	не подлежат установлению				
5	1.17	Питомники	не подлежат установлению				
6	1.19	Сенокошение	не подлежат установлению				
7	1.20	Выпас сельскохозяйственных животных	не подлежат установлению				
8	3.1.1	Предоставление коммунальных услуг	не подлежат установлению				
9	12.0.2	Благоустройство территории	действие градостроительного регламента не распространяется				
10	13.1	Ведение огородничества	100	4500	0%	не подлежат установлению	
УСЛОВНО РАЗРЕШЕННЫЕ ВИДЫ ИСПОЛЬЗОВАНИЯ ЗЕМЕЛЬНЫХ УЧАСТКОВ И ОБЪЕКТОВ КАПИТАЛЬНОГО СТРОИТЕЛЬСТВА							
11	1.15	Хранение и переработка сельскохозяйственной продукции	не подлежат установлению				3 метра
12	6.9	Склады	не подлежат установлению		60%	не подлежит установлению	3 метра
13	6.9.1	Складские площадки	не подлежат установлению				

Ограничения использования земельных участков и объектов капитального строительства, устанавливаемые в соответствии с законодательством Российской Федерации, определяются пунктом 22 настоящих Правил.

5. Зона сельскохозяйственного производства – СХ2

№ п/п	Код ВРИ	Наименование ВРИ	Предельные (минимальные и (или) максимальные) размеры земельных участков, в том числе их площадь, м^2		Максимальный процент застройки в границах земельного участка	Предельное количество этажей или предельная высота зданий, строений, сооружений	Минимальные отступы от границ земельных участков в целях определения мест допустимого размещения зданий, строений, сооружений, за пределами которых запрещено строительство зданий, строений, сооружений
			min	max			
ОСНОВНЫЕ ВИДЫ РАЗРЕШЕННОГО ИСПОЛЬЗОВАНИЯ ЗЕМЕЛЬНЫХ УЧАСТКОВ И ОБЪЕКТОВ КАПИТАЛЬНОГО СТРОИТЕЛЬСТВА							
1	1.12	Пчеловодство	не подлежат установлению				
2	1.15	Хранение и переработка сельскохозяйственной продукции	не подлежат установлению				3 метра
3	1.16	Ведение личного подсобного хозяйства на полевых участках	не подлежат установлению				
4	1.17	Питомники	не подлежат установлению				
5	1.18	Обеспечение сельскохозяйственного производства	не подлежат установлению				3 метра
6	3.1.1	Предоставление коммунальных услуг	не подлежат установлению				
7	4.1	Деловое управление	не подлежат установлению		50%	не подлежит установлению	3 метра
8	4.4	Магазины	не подлежит установлению	5000	50%	не подлежит установлению	3 метра
9	4.9.1.1	Заправка транспортных средств	не подлежат установлению			1 этаж	3 метра
10	4.9.1.3	Автомобильные мойки	не подлежат установлению			1 этаж	3 метра
11	4.9.1.4	Ремонт автомобилей	не подлежат установлению			1 этаж	3 метра
12	6.9	Склады	не подлежат установлению		60%	не подлежит установлению	3 метра
13	6.9.1	Складские площадки	не подлежат установлению				
14	12.0.2	Благоустройство территории	действие градостроительного регламента не распространяется				
УСЛОВНО РАЗРЕШЕННЫЕ ВИДЫ ИСПОЛЬЗОВАНИЯ ЗЕМЕЛЬНЫХ УЧАСТКОВ И ОБЪЕКТОВ КАПИТАЛЬНОГО СТРОИТЕЛЬСТВА							
15	1.8	Скотоводство	не подлежат установлению				3 метра
16	6.4	Пищевая промышленность	не подлежат установлению				3 метра

Ограничения использования земельных участков и объектов капитального строительства, устанавливаемые в соответствии с законодательством Российской Федерации, определяются пунктом 22 настоящих Правил.

6. Зона ритуальных объектов - СН1

№ п/п	Код ВРИ	Наименование ВРИ	Предельные (минимальные и (или) максимальные) размеры земельных участков, в том числе их площадь, м²		Максимальный процент застройки в границах земельного участка	Предельное количество этажей или предельная высота зданий, строений, сооружений	Минимальные отступы от границ земельных участков в целях определения мест допустимого размещения зданий, строений, сооружений, за пределами которых запрещено строительство зданий, строений, сооружений
			min	max			
ОСНОВНЫЕ ВИДЫ РАЗРЕШЕННОГО ИСПОЛЬЗОВАНИЯ ЗЕМЕЛЬНЫХ УЧАСТКОВ И ОБЪЕКТОВ КАПИТАЛЬНОГО СТРОИТЕЛЬСТВА							
1	12.1	Ритуальная деятельность	не подлежит установлению	400000	не подлежат установлению		3 метра
2	12.0.2	Благоустройство территории	действие градостроительного регламента не распространяется				
3	3.1.1	Предоставление коммунальных услуг	не подлежит установлению				
УСЛОВНО РАЗРЕШЕННЫЕ ВИДЫ ИСПОЛЬЗОВАНИЯ ЗЕМЕЛЬНЫХ УЧАСТКОВ И ОБЪЕКТОВ КАПИТАЛЬНОГО СТРОИТЕЛЬСТВА							
4	Не установлены						

Ограничения использования земельных участков и объектов капитального строительства, устанавливаемые в соответствии с законодательством Российской Федерации, определяются пунктом 22 настоящих Правил.

22. Ограничения использования земельных участков и объектов капитального строительства, устанавливаемые в соответствии с законодательством Российской Федерации

1. На территории Копанянского сельского поселения Ольховатского муниципального района Воронежской области располагаются следующие зоны с особыми условиями использования территории:

1) охранная зона объектов электроэнергетики (объектов электросетевого хозяйства и объектов по производству электрической энергии);

2) охранная зона трубопроводов (газопроводов, нефтепроводов и нефтепродуктопроводов, аммиакопроводов);

3) охранная зона линий и сооружений связи;

4) водоохранная (рыбоохранная) зона;

5) прибрежная защитная полоса;

6) зоны санитарной охраны источников питьевого и хозяйственно-бытового водоснабжения, а также устанавливаемые в случаях, предусмотренных Водным кодексом Российской Федерации, в отношении подземных водных объектов зоны специальной охраны;

7) санитарно-защитная зона.

2. Ограничения для зон с особыми условиями использования территории установлены в соответствии с действующими нормативами.

№ п/п	Вид зоны	Ограничения в использовании земельных участков и объектов капитального строительства	Основания установления ограничений
1	Охранная зона объектов электроэнергетики (объектов электросетевого хозяйства и объектов по производству электрической энергии)	1. В охранных зонах объектов электросетевого хозяйства, размещенных на земельных участках, запрещается осуществлять любые действия, которые могут нарушить безопасную работу объектов электросетевого хозяйства, в том числе привести к их повреждению или уничтожению, и (или) повлечь причинение вреда жизни, здоровью граждан и имуществу физических или юридических лиц, а также повлечь нанесение экологического ущерба и возникновение пожаров, в том числе: - набрасывать на провода и опоры воздушных линий электропередачи посторонние предметы, а также подниматься на опоры воздушных линий электропередачи; - размещать любые объекты и предметы (материалы) в пределах созданных в соответствии с требованиями нормативно-технических документов проходов и подъездов для доступа к объектам электросетевого хозяйства, а также проводить любые работы и возводить сооружения, которые могут препятствовать доступу к объектам электросетевого хозяйства, без создания необходимых для такого доступа проходов и подъездов; - находиться в пределах огороженной территории и помещениях распределительных устройств и подстанций, открывать двери и люки распределительных устройств и подстанций, производить переключения и подключения в электрических сетях (указанное требование не распространяется на работников, занятых выполнением разрешённых в установленном порядке работ), разводить огонь в пределах охранных зон вводных и распределительных устройств, подстанций, воздушных линий электропередачи, а также в охранных зонах кабельных линий электропередачи; - размещать свалки; - производить работы ударными механизмами, сбрасывать тяжести массой свыше 5 тонн, производить сброс и слив едких и коррозионных веществ и горюче-смазочных материалов (в охранных зонах подземных кабельных линий электропередачи). 2. Для объектов электросетевого хозяйства напряжением свыше	Постановление Правительства Российской Федерации от 24.02.2009 № 160 «О порядке установления охранных зон объектов электросетевого хозяйства и особых условий использования земельных участков, расположенных в границах таких зон» Постановление Правительства Российской Федерации от 18.11.2013 № 1033 «О порядке установления охранных зон объектов по производству электрической энергии и особых условий использования земельных участков, расположенных в границах таких зон»

		1000 вольт, помимо действий, предусмотренных пунктом 1, запрещается: - складировать или размещать хранилища любых, в том числе горюче-смазочных материалов; - размещать детские и спортивные площадки, стадионы, рынки, торговые точки, полевые станы, загоны для скота, гаражи и стоянки всех видов машин и механизмов, проводить любые мероприятия, связанные с большим скоплением людей, не занятых выполнением разрешённых в установленном порядке работ (в охранных зонах воздушных линий электропередачи); - использовать (запускать) любые летательные аппараты, в том числе воздушных змеев, спортивные модели летательных аппаратов (в охранных зонах воздушных линий электропередачи); - бросать якоря с судов и осуществлять их проход с отданными якорями, цепями, лотами, волокушами и тралами (в охранных зонах подводных кабельных линий электропередачи); - осуществлять проход судов с поднятыми стрелами кранов и других механизмов (в охранных зонах воздушных линий электропередачи). 3. Без письменного решения о согласовании сетевой организации запрещается: - строительство, капитальный ремонт, реконструкция или снос зданий и сооружений; - горные, взрывные, мелиоративные работы, в том числе связанные с временным затоплением земель; - посадка и вырубка деревьев и кустарников; - дноуглубительные, землечерпальные и погрузочно-разгрузочные работы, добыча рыбы, других водных животных и растений придонными орудиями лова, устройство водопоев, колка и заготовка льда (в охранных зонах подводных кабельных линий электропередачи); - проход судов, у которых расстояние по вертикали от верхнего крайнего габарита с грузом или без груза до нижней точки провеса проводов переходов воздушных линий электропередачи через водоёмы менее минимально допустимого расстояния, в том числе с учётом максимального уровня подъёма воды при паводке;	

		- проезд машин и механизмов, имеющих общую высоту с грузом или без груза от поверхности дороги более 4,5 метра (в охранных зонах воздушных линий электропередачи); - земляные работы на глубине более 0,3 метра (на вспахиваемых землях на глубине более 0,45 метра), а также планировка грунта (в охранных зонах подземных кабельных линий электропередачи); - полив сельскохозяйственных культур в случае, если высота струи воды может составить свыше 3 метров (в охранных зонах воздушных линий электропередачи); - полевые сельскохозяйственные работы с применением сельскохозяйственных машин и оборудования высотой более 4 метров (в охранных зонах воздушных линий электропередачи) или полевые сельскохозяйственные работы, связанные с вспашкой земли (в охранных зонах кабельных линий электропередачи). 4. Для объектов электросетевого хозяйства напряжением до 1000 вольт, помимо действий, предусмотренных пунктом 3, без письменного решения о согласовании сетевых организаций запрещается: - размещать детские и спортивные площадки, стадионы, рынки, торговые точки, полевые станы, загоны для скота, гаражи и стоянки всех видов машин и механизмов, садовые, огородные земельные участки и иные объекты недвижимости, расположенные в границах территории ведения гражданами садоводства или огородничества для собственных нужд объекты жилищного строительства, в том числе индивидуального (в охранных зонах воздушных линий электропередачи); - складировать или размещать хранилища любых, в том числе горюче-смазочных материалов; - устраивать причалы для стоянки судов, барж и плавучих кранов, бросать якоря с судов и осуществлять их проход с отданными якорями, цепями, лотами, волокушами и тралами (в охранных зонах подводных кабельных линий электропередачи). 5. В охранных зонах объектов по производству электрической энергии запрещается осуществлять действия, которые могут нарушить безопасную работу объектов, в том числе привести к их	

		повреждению или уничтожению и (или) повлечь причинение вреда жизни, здоровью граждан и имуществу физических или юридических лиц, а также нанесение вреда окружающей среде и возникновение пожаров и чрезвычайных ситуаций, а именно: - убирать, перемещать, засыпать и повреждать предупреждающие знаки; - размещать кладбища, скотомогильники, захоронения отходов производства и потребления, радиоактивных, химических, взрывчатых, токсичных, отравляющих и ядовитых веществ; - производить сброс и слив едких и коррозионных веществ, в том числе растворов кислот, щелочей и солей, а также горюче-смазочных материалов; - разводить огонь и размещать какие-либо открытые или закрытые источники огня; - проводить работы, размещать объекты и предметы, возводить сооружения, которые могут препятствовать доступу к объектам, без создания необходимых для такого доступа проходов и подъездов; - производить работы ударными механизмами, сбрасывать тяжести массой свыше 5 тонн; - складировать любые материалы, в том числе взрывоопасные, пожароопасные и горюче-смазочные. 6. Без письменного согласования владельцев объектов по производству электрической энергии запрещается: - размещать детские и спортивные площадки, стадионы, рынки, торговые точки, полевые станы, загоны для скота, гаражи и стоянки всех видов машин и механизмов; - проводить любые мероприятия, связанные с пребыванием людей, не занятых выполнением работ, разрешенных в установленном порядке; - осуществлять горные, взрывные, мелиоративные работы, в том числе связанные с временным затоплением земель.	
2	Охранная зона трубопроводов (газопроводов, нефтепроводов и	1. В охранных зонах трубопроводов запрещается производить всякого рода действия, могущие нарушить нормальную эксплуатацию трубопроводов либо привести к их повреждению, в частности:	Федеральный закон от 31.03.1999 № 69-ФЗ «О газоснабжении в Российской Федерации» «Правила охраны магистральных

	нефтепродуктопроводов, аммиакопроводов)	- перемещать, засыпать и ломать опознавательные и сигнальные знаки, контрольно - измерительные пункты; - открывать люки, калитки и двери необслуживаемых усилительных пунктов кабельной связи, ограждений узлов линейной арматуры, станций катодной и дренажной защиты, линейных и смотровых колодцев и других линейных устройств, открывать и закрывать краны и задвижки, отключать или включать средства связи, энергоснабжения и телемеханики трубопроводов; - устраивать всякого рода свалки, выливать растворы кислот, солей и щелочей; - разрушать берегоукрепительные сооружения, водопропускные устройства, земляные и иные сооружения (устройства), предохраняющие трубопроводы от разрушения, а прилегающую территорию и окружающую местность - от аварийного разлива транспортируемой продукции; - бросать якоря, проходить с отданными якорями, цепями, лотами, волокушами и тралами, производить дноуглубительные и землечерпальные работы; - разводить огонь и размещать какие-либо открытые или закрытые источники огня. 2. В охранных зонах трубопроводов без письменного разрешения предприятий трубопроводного транспорта запрещается: - возводить любые постройки и сооружения; на расстоянии ближе 1000 м от оси аммиакопровода запрещается: строить коллективные сады с жилыми домами, устраивать массовые спортивные соревнования, соревнования с участием зрителей, купания, массовый отдых людей, любительское рыболовство, расположение временных полевых жилищ и станов любого назначения, загоны для скота; - высаживать деревья и кустарники всех видов, складировать корма, удобрения, материалы, сено и солому, располагать коновязи, содержать скот, выделять рыбопромысловые участки, производить добычу рыбы, а также водных животных и растений, устраивать водопои, производить колку и заготовку льда; - сооружать проезды и переезды через трассы трубопроводов, устраивать стоянки автомобильного транспорта, тракторов и	трубопроводов», утвержденные Минтопэнерго РФ 29.04.1992, Постановлением Госгортехнадзора РФ от 22.04.1992 № 9 Постановление Госгортехнадзора РФ от 23.11.1994 № 61 «О распространении «Правил охраны магистральных трубопроводов» на магистральные аммиакопроводы» Постановление Правительства Российской Федерации от 08.09.2017 № 1083 «Об утверждении Правил охраны магистральных газопроводов и о внесении изменений в Положение о представлении в федеральный орган исполнительной власти (его территориальные органы), уполномоченный Правительством Российской Федерации на осуществление государственного кадастрового учета, государственной регистрации прав, ведение Единого государственного реестра недвижимости и предоставление сведений, содержащихся в Едином государственном реестре недвижимости, федеральными органами исполнительной власти, органами государственной власти субъектов Российской Федерации и органами местного самоуправления дополнительных сведений, воспроизводимых на публичных кадастровых картах» Постановление Правительства Российской Федерации от 20.11.2000 № 878 «Об утверждении Правил охраны газораспределительных сетей»

		механизмов, размещать сады и огороды; - производить мелиоративные земляные работы, сооружать оросительные и осушительные системы; - производить всякого рода открытые и подземные, горные, строительные, монтажные и взрывные работы, планировку грунта. 3. В охранных зонах магистральных газопроводов запрещается: - перемещать, засыпать, повреждать и разрушать контрольно-измерительные и контрольно-диагностические пункты, предупредительные надписи, опознавательные и сигнальные знаки местонахождения магистральных газопроводов; - открывать двери и люки необслуживаемых усилительных пунктов на кабельных линиях связи, калитки ограждений узлов линейной арматуры, двери установок электрохимической защиты, люки линейных и смотровых колодцев, открывать и закрывать краны, задвижки, отключать и включать средства связи, энергоснабжения, устройства телемеханики магистральных газопроводов; - устраивать свалки, осуществлять сброс и слив едких и коррозионно-агрессивных веществ и горюче-смазочных материалов; - складировать любые материалы, в том числе горюче-смазочные, или размещать хранилища любых материалов; - повреждать берегозащитные, водовыпускные сооружения, земляные и иные сооружения (устройства), предохраняющие магистральный газопровод от разрушения; - осуществлять постановку судов и плавучих объектов на якорь, добычу морских млекопитающих, рыболовство придонными орудиями добычи (вылова) водных биологических ресурсов, плавание с вытравленной якорь-цепью; - проводить дноуглубительные и другие работы, связанные с изменением дна и берегов водных объектов, за исключением работ, необходимых для технического обслуживания объекта магистрального газопровода; - проводить работы с использованием ударно-импульсных устройств и вспомогательных механизмов, сбрасывать грузы; - осуществлять рекреационную деятельность (кроме деятельности по размещению туристских стоянок), разводить костры и размещать источники огня;	

		- огораживать и перегораживать охранные зоны; - размещать какие-либо здания, строения, сооружения, не относящиеся к объектам, указанным в пункте 2 Правил, за исключением объектов, указанных в подпунктах «д» – «к» и «м» пункта 6 Правил, утвержденных Постановлением Правительства РФ от 08.09.2017 № 1083; - осуществлять несанкционированное подключение (присоединение) к магистральному газопроводу. 4. В охранных зонах магистральных газопроводов без письменного разрешения собственника магистрального газопровода или организации, эксплуатирующей магистральный газопровод, не допускается: - проведение горных, взрывных, строительных, монтажных, мелиоративных работ, в том числе работ, связанных с затоплением земель; - осуществление посадки и вырубки деревьев и кустарников; - проведение погрузочно-разгрузочных работ, устройство водопоев скота, колка и заготовка льда; - проведение земляных работ на глубине более чем 0,3 метра, планировка грунта; - сооружение запруд на реках и ручьях; - складирование кормов, удобрений, сена, соломы, размещение полевых станов и загонов для скота; - размещение туристских стоянок; - размещение гаражей, стоянок и парковок транспортных средств; - сооружение переездов через магистральные газопроводы; - прокладка инженерных коммуникаций; - проведение инженерных изысканий, связанных с бурением скважин и устройством шурфов; - устройство причалов для судов и пляжей; - проведение работ на объектах транспортной инфраструктуры, находящихся на территории охранной зоны; - проведение работ, связанных с временным затоплением земель, не относящихся к землям сельскохозяйственного назначения. 5. В границах охранной зоны газораспределительных сетей	

		запрещается: - строить объекты жилищно-гражданского и производственного назначения; - сносить и реконструировать мосты, коллекторы, автомобильные и железные дороги с расположенными на них газораспределительными сетями без предварительного выноса этих газопроводов по согласованию с эксплуатационными организациями; - разрушать берегоукрепительные сооружения, водопропускные устройства, земляные и иные сооружения, предохраняющие газораспределительные сети от разрушений; - перемещать, повреждать, засыпать и уничтожать опознавательные знаки, контрольно-измерительные пункты и другие устройства газораспределительных сетей; - устраивать свалки и склады, разливать растворы кислот, солей, щелочей и других химически активных веществ; - огораживать и перегораживать охранные зоны, препятствовать доступу персонала эксплуатационных организаций к газораспределительным сетям, проведению обслуживания и устранению повреждений газораспределительных сетей; - разводить огонь и размещать источники огня; - рыть погреба, копать и обрабатывать почву сельскохозяйственными и мелиоративными орудиями и механизмами на глубину более 0,3 метра; - открывать калитки и двери газорегуляторных пунктов, станций катодной и дренажной защиты, люки подземных колодцев, включать или отключать электроснабжение средств связи, освещения и систем телемеханики; - набрасывать, приставлять и привязывать к опорам и надземным газопроводам, ограждениям и зданиям газораспределительных сетей посторонние предметы, лестницы, влезать на них; - самовольно подключаться к газораспределительным сетям.	
3	Охранная зона линий и сооружений связи	В пределах охранной зоны подземной кабельной линии связи или линии радиофикации запрещается: - раскопка грунта при помощи ударных инструментов (ломов, кирк, клиньев и пневматических инструментов);	Постановление Правительства Российской Федерации от 09.06.1995 № 578 «Об утверждении Правил охраны линий и сооружений связи Российской Федерации»

		- разработка мерзлого грунта с применением ударных механизмов. Без письменного согласия и присутствия представителей предприятий, эксплуатирующих линии связи и линии радиофикации, запрещается: - осуществлять всякого рода строительные, монтажные и взрывные работы, планировку грунта землеройными механизмами (за исключением зон песчаных барханов) и земляные работы (за исключением вспашки на глубину не более 0,3 метра); - производить геолого-съемочные, поисковые, геодезические и другие изыскательские работы, которые связаны с бурением скважин, шурфованием, взятием проб грунта, осуществлением взрывных работ; - производить посадку деревьев, располагать полевые станы, содержать скот, складировать материалы, корма и удобрения, жечь костры, устраивать стрельбища; - устраивать проезды и стоянки автотранспорта, тракторов и механизмов, провозить негабаритные грузы под проводами воздушных линий связи и линий радиофикации, строить каналы (арыки), устраивать заграждения и другие препятствия; - устраивать причалы для стоянки судов, барж и плавучих кранов, производить погрузочно-разгрузочные, подводно-технические, дноуглубительные и землечерпательные работы, выделять рыбопромысловые участки, производить добычу рыбы, других водных животных, а также водных растений придонными орудиями лова, устраивать водопои, производить колку и заготовку льда. Судам и другим плавучим средствам запрещается бросать якоря, проходить с отданными якорями, цепями, лотами, волокушами и тралами; - производить строительство и реконструкцию линий электропередач, радиостанций и других объектов, излучающих электромагнитную энергию и оказывающих опасное воздействие на линии связи и линии радиофикации; - производить защиту подземных коммуникаций от коррозии без учета проходящих подземных кабельных линий связи. Запрещается производить всякого рода действия, которые могут	

		нарушить нормальную работу линий связи и линий радиофикации, в частности: - производить снос и реконструкцию зданий и мостов, осуществлять переустройство коллекторов, туннелей метрополитена и железных дорог, где проложены кабели связи, установлены столбы воздушных линий связи и линий радиофикации, размещены технические сооружения радиорелейных станций, кабельные ящики и распределительные коробки, без предварительного выноса заказчиками (застройщиками) линий и сооружений связи, линий и сооружений радиофикации по согласованию с предприятиями, в ведении которых находятся эти линии и сооружения; - производить засыпку трасс подземных кабельных линий связи, устраивать на этих трассах временные склады, стоки химически активных веществ и свалки промышленных, бытовых и прочих отходов, ломать замерные, сигнальные, предупредительные знаки и телефонные колодцы; - открывать двери и люки необслуживаемых усилительных и регенерационных пунктов (наземных и подземных) и радиорелейных станций, кабельных колодцев телефонной канализации, распределительных шкафов и кабельных ящиков, а также подключаться к линиям связи (за исключением лиц, обслуживающих эти линии); - огораживать трассы линий связи, препятствуя свободному доступу к ним технического персонала; - самовольно подключаться к абонентской телефонной линии и линии радиофикации в целях пользования услугами связи; - совершать иные действия, которые могут причинить повреждения сооружениям связи и радиофикации (повреждать опоры и арматуру воздушных линий связи, обрывать провода, набрасывать на них посторонние предметы и другое).	
4	Водоохранная зона	В границах водоохраной зоны запрещается: - использование сточных вод в целях регулирования плодородия почв; - размещение кладбищ, скотомогильников, объектов размещения отходов производства и потребления, химических, взрывчатых, токсичных, отравляющих и ядовитых веществ, пунктов захоронения	Водный кодекс Российской Федерации

		радиоактивных отходов; - осуществление авиационных мер по борьбе с вредными организмами; - движение и стоянка транспортных средств (кроме специальных транспортных средств), за исключением их движения по дорогам и стоянки на дорогах и в специально оборудованных местах, имеющих твердое покрытие; - строительство и реконструкция автозаправочных станций, складов горюче-смазочных материалов (за исключением случаев, если автозаправочные станции, склады горюче-смазочных материалов размещены на территориях портов, инфраструктуры внутренних водных путей, в том числе баз (сооружений) для стоянки маломерных судов, объектов органов федеральной службы безопасности), станций технического обслуживания, используемых для технического осмотра и ремонта транспортных средств, осуществление мойки транспортных средств; - размещение специализированных хранилищ пестицидов и агрохимикатов, применение пестицидов и агрохимикатов; - сброс сточных, в том числе дренажных, вод; - разведка и добыча общераспространенных полезных ископаемых (за исключением случаев, если разведка и добыча общераспространенных полезных ископаемых осуществляются пользователями недр, осуществляющими разведку и добычу иных видов полезных ископаемых, в границах предоставленных им в соответствии с законодательством Российской Федерации о недрах горных отводов и (или) геологических отводов на основании утвержденного технического проекта в соответствии со ст. 19.1 Закона Российской Федерации от 21 февраля 1992 года № 2395-1 «О недрах»).	
5	Прибрежная защитная полоса	В границах прибрежных защитных полос запрещается: - использование сточных вод в целях регулирования плодородия почв; - размещение кладбищ, скотомогильников, объектов размещения отходов производства и потребления, химических, взрывчатых, токсичных, отравляющих и ядовитых веществ, пунктов захоронения радиоактивных отходов;	Водный кодекс Российской Федерации

		- осуществление авиационных мер по борьбе с вредными организмами; - движение и стоянка транспортных средств (кроме специальных транспортных средств), за исключением их движения по дорогам и стоянки на дорогах и в специально оборудованных местах, имеющих твердое покрытие; - строительство и реконструкция автозаправочных станций, складов горюче-смазочных материалов (за исключением случаев, если автозаправочные станции, склады горюче-смазочных материалов размещены на территориях портов, инфраструктуры внутренних водных путей, в том числе баз (сооружений) для стоянки маломерных судов, объектов органов федеральной службы безопасности), станций технического обслуживания, используемых для технического осмотра и ремонта транспортных средств, осуществление мойки транспортных средств; - размещение специализированных хранилищ пестицидов и агрохимикатов, применение пестицидов и агрохимикатов; - сброс сточных, в том числе дренажных, вод; - разведка и добыча общераспространенных полезных ископаемых (за исключением случаев, если разведка и добыча общераспространенных полезных ископаемых осуществляются пользователями недр, осуществляющими разведку и добычу иных видов полезных ископаемых, в границах предоставленных им в соответствии с законодательством Российской Федерации о недрах горных отводов и (или) геологических отводов на основании утвержденного технического проекта в соответствии со ст. 19.1 Закона Российской Федерации от 21 февраля 1992 года № 2395-1 «О недрах»); - распашка земель; - размещение отвалов размываемых грунтов; - выпас сельскохозяйственных животных и организация для них летних лагерей, ванн.	
6	Зоны санитарной охраны источников питьевого и хозяйственно-бытового водоснабжения, а также	В зоне санитарной охраны источников питьевого и хозяйственно-бытового водоснабжения запрещается сброс сточных, в том числе дренажных, вод. На территории зоны санитарной охраны подземных источников	Водный кодекс Российской Федерации СанПиН 2.1.4.1110-02 «Зоны санитарной охраны источников водоснабжения и

	устанавливаемые в случаях, предусмотренных Водным кодексом Российской Федерации, в отношении подземных водных объектов зоны специальной охраны	водоснабжения: 1. В первом поясе не допускается: - посадка высокоствольных деревьев; - все виды строительства, не имеющие непосредственного отношения к эксплуатации, реконструкции и расширению водопроводных сооружений, в том числе прокладка трубопроводов различного назначения; - размещение жилых и хозяйственно-бытовых зданий; - проживание людей; - применение ядохимикатов и удобрений. 2. Во втором поясе запрещено: - закачка отработанных вод в подземные горизонты, подземное складирование твёрдых отходов и разработка недр земли; - размещение кладбищ, скотомогильников, полей ассенизации, полей фильтрации, навозохранилищ, силосных траншей, животноводческих и птицеводческих предприятий и других объектов, обусловливающих опасность микробного загрязнения подземных вод; - применение удобрений и ядохимикатов; - рубка леса главного пользования и реконструкции; - размещение складов горюче-смазочных материалов, ядохимикатов и минеральных удобрений, накопителей промстоков, шламохранилищ и других объектов, обусловливающих опасность химического загрязнения подземных вод. Бурение новых скважин и новое строительство, связанное с нарушением почвенного покрова, производится при обязательном согласовании с центром государственного санитарно-эпидемиологического надзора. 3. В третьем поясе запрещено: - закачка отработанных вод в подземные горизонты, подземное складирование твёрдых отходов и разработка недр земли; - размещение складов горюче-смазочных материалов, ядохимикатов и минеральных удобрений, накопителей промстоков, шламохранилищ и других объектов, обусловливающих опасность	водопроводов питьевого назначения»

		химического загрязнения подземных вод. Размещение таких объектов допускается в пределах третьего пояса зоны санитарной охраны только при использовании защищённых подземных вод, при условии выполнения специальных мероприятий по защите водоносного горизонта от загрязнения при наличии санитарно-эпидемиологического заключения центра государственного санитарно-эпидемиологического надзора, выданного с учётом заключения органов геологического контроля. Бурение новых скважин и новое строительство, связанное с нарушением почвенного покрова, производится при обязательном согласовании с центром государственного санитарно-эпидемиологического надзора. На территории зоны санитарной охраны поверхностных источников водоснабжения: 1. В первом поясе не допускается: - посадка высокоствольных деревьев; - все виды строительства, не имеющие непосредственного отношения к эксплуатации, реконструкции и расширению водопроводных сооружений, в том числе прокладка трубопроводов различного назначения; - размещение жилых и хозяйственно-бытовых зданий; - проживание людей; - применение ядохимикатов и удобрений; - спуск любых сточных вод, в том числе сточных вод водного транспорта; - купание, стирка белья, водопой скота и другие виды водопользования, оказывающие влияние на качество воды. 2. Во втором поясе не допускается: - рубка леса главного пользования и реконструкции, а также закрепление за лесозаготовительными предприятиями древесины на корню и лесосечного фонда долгосрочного пользования (допускается только рубки ухода и санитарные рубки леса); - расположение стойбищ и выпас скота, а также всякое другое использование водоема и земельных участков, лесных угодий в	

		пределах прибрежной полосы шириной не менее 500 м, которое может привести к ухудшению качества или уменьшению количества воды источника водоснабжения; - отведение сточных вод в зоне водосбора источника водоснабжения, включая его притоки, не отвечающих гигиеническим требованиям к охране поверхностных вод; - размещение кладбищ, скотомогильников, полей ассенизации, полей фильтрации, навозохранилищ, силосных траншей, животноводческих и птицеводческих предприятий и других объектов, обусловливающих опасность микробного загрязнения подземных вод; - применение удобрений и ядохимикатов; - рубка леса главного пользования и реконструкции; - сброс промышленных, сельскохозяйственных, городских и ливневых сточных вод, содержание в которых химических веществ и микроорганизмов превышает установленные санитарными правилами гигиенические нормативы качества воды (с учетом Определения Верховного Суда РФ от 25.09.2014 № АПЛ14-393); - размещение складов горюче-смазочных материалов, ядохимикатов и минеральных удобрений, накопителей промстоков, шламохранилищ и других объектов, обусловливающих опасность химического загрязнения подземных вод. Регулирование отведения территории для нового строительства жилых, промышленных и сельскохозяйственных объектов, а также согласование изменений технологий действующих предприятий, связанных с повышением степени опасности загрязнения сточными водами источника водоснабжения производится при согласовании с центром государственного санитарно-эпидемиологического надзора. Все работы, в том числе добыча песка, гравия, донноуглубительные, в пределах акватории зоны санитарной охраны допускаются по согласованию с центром государственного санитарно - эпидемиологического надзора лишь при обосновании гидрологическими расчетами отсутствия ухудшения качества воды в створе водозабора. Использование химических методов борьбы с эвтрофикацией	

		водоемов допускается при условии применения препаратов, имеющих положительное санитарно - эпидемиологическое заключение государственной санитарно - эпидемиологической службы Российской Федерации. Использование источников водоснабжения в пределах второго пояса зоны санитарной охраны для купания, туризма, водного спорта и рыбной ловли допускается в установленных местах при условии соблюдения гигиенических требований к охране поверхностных вод, а также гигиенических требований к зонам рекреации водных объектов. 3. В третьем поясе не допускается отведение сточных вод в зоне водосбора источника водоснабжения, включая его притоки, не отвечающих гигиеническим требованиям к охране поверхностных вод. Регулирование отведения территории для нового строительства жилых, промышленных и сельскохозяйственных объектов, а также согласование изменений технологий действующих предприятий, связанных с повышением степени опасности загрязнения сточными водами источника водоснабжения производится при согласовании с центром государственного санитарно-эпидемиологического надзора. Все работы, в том числе добыча песка, гравия, донноуглубительные, в пределах акватории зоны санитарной охраны допускаются по согласованию с центром государственного санитарно - эпидемиологического надзора лишь при обосновании гидрологическими расчетами отсутствия ухудшения качества воды в створе водозабора. Использование химических методов борьбы с эвтрофикацией водоемов допускается при условии применения препаратов, имеющих положительное санитарно - эпидемиологическое заключение государственной санитарно - эпидемиологической службы Российской Федерации.	
7	Санитарно-защитная зона	В границах санитарно-защитной зоны не допускается использования земельных участков в целях: - размещения жилой застройки, объектов образовательного и	Постановление Правительства Российской Федерации от 03.03.2018 № 222 «Об утверждении Правил установления санитарно-

		медицинского назначения, спортивных сооружений открытого типа, организаций отдыха детей и их оздоровления, зон рекреационного назначения и для ведения садоводства; - размещения объектов для производства и хранения лекарственных средств, объекты пищевых отраслей промышленности, оптовых складов продовольственного сырья и пищевой продукции, комплексов водопроводных сооружений для подготовки и хранения питьевой воды, использования земельных участков в целях производства, хранения и переработки сельскохозяйственной продукции, предназначенной для дальнейшего использования в качестве пищевой продукции, если химическое, физическое и (или) биологическое воздействие объекта, в отношении которого установлена санитарно-защитная зона, приведет к нарушению качества и безопасности таких средств, сырья, воды и продукции в соответствии с установленными требованиями.	защитных зон и использования земельных участков, расположенных в границах санитарно-защитных зон»

Приложение №1
к правилам землепользования и застройки
Копанянского сельского поселения
Ольховатского муниципального района
Воронежской области

СВЕДЕНИЯ О ГРАНИЦАХ ТЕРРИТОРИАЛЬНЫХ ЗОН, СОДЕРЖАЩИЕ ГРАФИЧЕСКОЕ ОПИСАНИЕ МЕСТОПОЛОЖЕНИЯ ГРАНИЦ ТЕРРИТОРИАЛЬНЫХ ЗОН, ПЕРЕЧЕНЬ КООРДИНАТ ХАРАКТЕРНЫХ ТОЧЕК ГРАНИЦ ТЕРРИТОРИАЛЬНЫХ ЗОН СЛОБОДЫ КОПАНАЯ 1-Я

ОПИСАНИЕ МЕСТОПОЛОЖЕНИЯ ГРАНИЦ

Зона застройки индивидуальными жилыми домами - Ж1

(наименование объекта, местоположение границ которого описано
(далее - объект)

Раздел 1

Сведения об объекте		
№ п/п	Характеристики объекта	Описание характеристик
1	2	3
1	Местоположение объекта	Воронежская область, Ольховатский муниципальный район, Копанянское сельское поселение, слобода Копаная 1-я
2	Площадь объекта ± величина погрешности определения площади (Р ± Дельта Р)	965221+/-3439 м²
3	Иные характеристики объекта	-

Раздел 2

Сведения о местоположении границ объекта					
1. Система координат: МСК - 36, зона 1					
2. Сведения о характерных точках границ объекта					
Обозначение характерных точек границ	Координаты, м		Метод определения координат характерной точки	Средняя квадратическая погрешность положения характерной точки (Mt), м	Описание обозначения точки на местности (при наличии)
	X	Y			
1	2	3	4	5	6
1	379190.63	1291944.33	Картометрический	1.00	-
2	379164.14	1291998.75	Картометрический	1.00	-
3	379100.83	1292131.40	Картометрический	1.00	-
4	379094.23	1292143.89	Картометрический	1.00	-
5	379092.96	1292146.29	Картометрический	1.00	-
6	379064.19	1292144.01	Картометрический	1.00	-
7	379057.76	1292176.24	Картометрический	1.00	-
8	379148.29	1292182.20	Картометрический	1.00	-
9	379102.23	1292323.28	Картометрический	1.00	-
10	379141.80	1292336.37	Картометрический	1.00	-
11	379141.65	1292336.83	Картометрический	1.00	-
12	379133.87	1292365.14	Картометрический	1.00	-
13	379133.50	1292366.28	Картометрический	1.00	-
14	379091.21	1292357.06	Картометрический	1.00	-
15	379073.72	1292410.63	Картометрический	1.00	-
16	379044.14	1292493.03	Картометрический	1.00	-
17	379015.40	1292584.12	Картометрический	1.00	-
18	378941.65	1292556.60	Картометрический	1.00	-
19	378936.16	1292575.00	Картометрический	1.00	-
20	378919.78	1292569.83	Картометрический	1.00	-
21	378921.40	1292553.47	Картометрический	1.00	-
22	378976.18	1292381.77	Картометрический	1.00	-
23	379032.87	1292204.72	Картометрический	1.00	-
24	378971.33	1292177.17	Картометрический	1.00	-
25	378974.65	1292168.94	Картометрический	1.00	-
26	378971.89	1292163.97	Картометрический	1.00	-
27	378971.76	1292157.69	Картометрический	1.00	-
28	378997.96	1292098.78	Картометрический	1.00	-
29	379030.62	1292031.11	Картометрический	1.00	-
30	379070.73	1291957.92	Картометрический	1.00	-
31	379087.72	1291933.13	Картометрический	1.00	-
32	379099.44	1291913.05	Картометрический	1.00	-
33	379106.79	1291900.35	Картометрический	1.00	-
34	379115.06	1291894.69	Картометрический	1.00	-
35	379134.89	1291910.54	Картометрический	1.00	-
1	379190.63	1291944.33	Картометрический	1.00	-

1	2	3	4	5	6
36	379098.88	1291879.39	Картометрический	1.00	-
37	379083.86	1291868.49	Картометрический	1.00	-
38	379079.90	1291874.67	Картометрический	1.00	-
39	379095.29	1291885.59	Картометрический	1.00	-
40	379084.85	1291906.31	Картометрический	1.00	-
41	379081.01	1291910.49	Картометрический	1.00	-
42	379075.28	1291910.39	Картометрический	1.00	-
43	379068.25	1291920.85	Картометрический	1.00	-
44	379070.96	1291927.48	Картометрический	1.00	-
45	379071.45	1291933.40	Картометрический	1.00	-
46	379060.47	1291951.89	Картометрический	1.00	-
47	378986.96	1292094.06	Картометрический	1.00	-
48	378979.88	1292109.31	Картометрический	1.00	-
49	378860.88	1292061.01	Картометрический	1.00	-
50	378824.11	1292169.29	Картометрический	1.00	-
51	378811.34	1292224.75	Картометрический	1.00	-
52	378811.02	1292230.33	Картометрический	1.00	-
53	378810.33	1292275.35	Картометрический	1.00	-
54	378890.04	1292300.56	Картометрический	1.00	-
55	378901.48	1292304.10	Картометрический	1.00	-
56	378882.35	1292361.51	Картометрический	1.00	-
57	378850.62	1292460.02	Картометрический	1.00	-
58	378825.11	1292535.17	Картометрический	1.00	-
59	378804.09	1292595.14	Картометрический	1.00	-
60	378786.73	1292648.18	Картометрический	1.00	-
61	378683.87	1292618.56	Картометрический	1.00	-
62	378618.39	1292716.05	Картометрический	1.00	-
63	378574.23	1292939.37	Картометрический	1.00	-
64	378619.42	1292973.23	Картометрический	1.00	-
65	378624.26	1292974.56	Картометрический	1.00	-
66	378625.84	1292968.92	Картометрический	1.00	-
67	378629.11	1292969.66	Картометрический	1.00	-
68	378684.65	1292979.78	Картометрический	1.00	-
69	378683.31	1292992.64	Картометрический	1.00	-
70	378688.05	1292994.43	Картометрический	1.00	-
71	378691.02	1292997.72	Картометрический	1.00	-
72	378659.10	1293175.81	Картометрический	1.00	-
73	378648.45	1293239.00	Картометрический	1.00	-
74	378638.34	1293294.21	Картометрический	1.00	-
75	378624.55	1293371.06	Картометрический	1.00	-
76	378615.38	1293418.35	Картометрический	1.00	-
77	378605.76	1293457.68	Картометрический	1.00	-
78	378592.11	1293519.03	Картометрический	1.00	-
79	378583.22	1293560.31	Картометрический	1.00	-
80	378576.46	1293610.16	Картометрический	1.00	-
81	378572.67	1293638.97	Картометрический	1.00	-
82	378569.07	1293669.58	Картометрический	1.00	-

1	2	3	4	5	6
83	378565.29	1293713.74	Картометрический	1.00	-
84	378558.99	1293783.17	Картометрический	1.00	-
85	378552.07	1293868.16	Картометрический	1.00	-
86	378547.46	1293926.78	Картометрический	1.00	-
87	378543.48	1293965.75	Картометрический	1.00	-
88	378539.69	1294009.45	Картометрический	1.00	-
89	378536.91	1294043.15	Картометрический	1.00	-
90	378533.59	1294053.77	Картометрический	1.00	-
91	378534.27	1294068.36	Картометрический	1.00	-
92	378528.77	1294122.05	Картометрический	1.00	-
93	378526.47	1294151.31	Картометрический	1.00	-
94	378524.83	1294164.75	Картометрический	1.00	-
95	378520.19	1294203.01	Картометрический	1.00	-
96	378515.77	1294246.42	Картометрический	1.00	-
97	378513.24	1294280.84	Картометрический	1.00	-
98	378511.35	1294317.10	Картометрический	1.00	-
99	378510.76	1294324.73	Картометрический	1.00	-
100	378272.29	1294341.30	Картометрический	1.00	-
101	378276.42	1294288.24	Картометрический	1.00	-
102	378293.96	1294239.05	Картометрический	1.00	-
103	378319.08	1294187.83	Картометрический	1.00	-
104	378302.38	1294030.59	Картометрический	1.00	-
105	378350.57	1293806.22	Картометрический	1.00	-
106	378358.27	1293628.90	Картометрический	1.00	-
107	378333.31	1293409.59	Картометрический	1.00	-
108	378397.20	1293374.31	Картометрический	1.00	-
109	378352.26	1293199.45	Картометрический	1.00	-
110	378331.60	1293154.89	Картометрический	1.00	-
111	378229.28	1293024.65	Картометрический	1.00	-
112	378255.12	1292964.94	Картометрический	1.00	-
113	378260.82	1292945.46	Картометрический	1.00	-
114	378300.31	1292752.31	Картометрический	1.00	-
115	378342.46	1292745.71	Картометрический	1.00	-
116	378431.06	1292750.94	Картометрический	1.00	-
117	378492.93	1292742.67	Картометрический	1.00	-
118	378545.11	1292719.34	Картометрический	1.00	-
119	378607.14	1292667.98	Картометрический	1.00	-
120	378572.75	1292644.00	Картометрический	1.00	-
121	378443.88	1292578.85	Картометрический	1.00	-
122	378563.45	1292368.64	Картометрический	1.00	-
123	378568.33	1292269.54	Картометрический	1.00	-
124	378558.03	1292179.63	Картометрический	1.00	-
125	378563.80	1292138.83	Картометрический	1.00	-
126	378594.59	1292104.31	Картометрический	1.00	-
127	378576.07	1292017.37	Картометрический	1.00	-
128	378542.70	1292005.90	Картометрический	1.00	-
129	378529.51	1291999.20	Картометрический	1.00	-
130	378538.79	1291980.70	Картометрический	1.00	-

1	2	3	4	5	6
131	378576.05	1291993.97	Картометрический	1.00	-
132	378601.10	1291914.60	Картометрический	1.00	-
133	378607.10	1291900.09	Картометрический	1.00	-
134	378638.49	1291863.95	Картометрический	1.00	-
135	378650.96	1291842.36	Картометрический	1.00	-
136	378647.46	1291774.65	Картометрический	1.00	-
137	378658.82	1291757.31	Картометрический	1.00	-
138	378668.47	1291735.42	Картометрический	1.00	-
139	378688.45	1291744.14	Картометрический	1.00	-
140	378696.22	1291722.58	Картометрический	1.00	-
141	378706.71	1291726.82	Картометрический	1.00	-
142	378714.48	1291698.80	Картометрический	1.00	-
143	378720.61	1291701.32	Картометрический	1.00	-
144	378726.92	1291685.43	Картометрический	1.00	-
145	378750.91	1291664.41	Картометрический	1.00	-
146	378781.79	1291678.38	Картометрический	1.00	-
147	378779.33	1291693.81	Картометрический	1.00	-
148	378932.09	1291752.83	Картометрический	1.00	-
149	378946.81	1291752.20	Картометрический	1.00	-
150	378982.34	1291753.58	Картометрический	1.00	-
151	379017.23	1291775.28	Картометрический	1.00	-
36	379098.88	1291879.39	Картометрический	1.00	-
152	377972.20	1293159.68	Картометрический	1.00	-
153	378001.91	1293246.66	Картометрический	1.00	-
154	378001.72	1293258.36	Картометрический	1.00	-
155	378004.50	1293258.33	Картометрический	1.00	-
156	378004.70	1293360.10	Картометрический	1.00	-
157	378124.00	1293366.60	Картометрический	1.00	-
158	378134.60	1293411.38	Картометрический	1.00	-
159	378134.10	1293441.02	Картометрический	1.00	-
160	378091.30	1293471.88	Картометрический	1.00	-
161	378042.40	1293489.25	Картометрический	1.00	-
162	378006.30	1293432.85	Картометрический	1.00	-
163	377941.50	1293462.22	Картометрический	1.00	-
164	377980.60	1293475.41	Картометрический	1.00	-
165	377958.88	1293584.83	Картометрический	1.00	-
166	377898.30	1293616.70	Картометрический	1.00	-
167	377881.80	1293654.11	Картометрический	1.00	-
168	377887.08	1293753.97	Картометрический	1.00	-
169	377897.77	1294050.21	Картометрический	1.00	-
170	377873.30	1294051.28	Картометрический	1.00	-
171	377833.90	1293923.78	Картометрический	1.00	-
172	377792.50	1293931.77	Картометрический	1.00	-
173	377777.50	1293863.33	Картометрический	1.00	-
174	377774.20	1293796.47	Картометрический	1.00	-
175	377777.90	1293747.33	Картометрический	1.00	-
176	377786.80	1293699.83	Картометрический	1.00	-

1	2	3	4	5	6
177	377789.30	1293621.91	Картометрический	1.00	-
178	377763.90	1293619.60	Картометрический	1.00	-
179	377756.70	1293579.03	Картометрический	1.00	-
180	377744.60	1293553.73	Картометрический	1.00	-
181	377767.80	1293500.19	Картометрический	1.00	-
182	377754.70	1293454.56	Картометрический	1.00	-
183	377787.60	1293378.93	Картометрический	1.00	-
184	377778.70	1293329.90	Картометрический	1.00	-
185	377858.50	1293202.18	Картометрический	1.00	-
152	377972.20	1293159.68	Картометрический	1.00	-

3. Сведения о характерных точках части (частей) границы объекта

Обозначение характерных точек части границы	Координаты, м		Метод определения координат характерной точки	Средняя квадратическая погрешность положения характерной точки (Mt), м	Описание обозначения точки на местности (при наличии)
	X	Y			
1	2	3	4	5	6
Часть №					
-	-	-	-	-	-

Раздел 3

Сведения о местоположении измененных (уточненных) границ объекта							
1. Система координат: -							
2. Сведения о характерных точках границ объекта							
Обозначение характерных точек границ	Существующие координаты, м		Измененные (уточненные) координаты, м		Метод определения координат характерной точки	Средняя квадратическая погрешность положения характерной точки (Mt), м	Описание обозначения точки на местности (при наличии)
	X	Y	X	Y			
1	2	3	4	5	6	7	8
-	-	-	-	-	-	-	-
3.Сведения о характерных точках части (частей) границы объекта							
Часть №							
-	-	-	-	-	-	-	-

Раздел 4

План границ объекта

Используемые условные знаки и обозначения:

границы территориальной зоны

характерная точка границ территориальной зоны

Масштаб 1:5000

Заместитель руководителя БУВО «Нормативно-проектный центр»

Подпись _____ А.Н. Романов Дата «14» февраля 2020 г.

Место для оттиска печати (при наличии) лица, составившего описание местоположения границ объекта

ОПИСАНИЕ МЕСТОПОЛОЖЕНИЯ ГРАНИЦ

Общественно-деловая зона – ОД

(наименование объекта, местоположение границ которого описано
(далее - объект)

Раздел 1

Сведения об объекте		
№ п/п	Характеристики объекта	Описание характеристик
1	2	3
1	Местоположение объекта	Воронежская область, Ольховатский муниципальный район, Копанянское сельское поселение, слобода Копаная 1-я
2	Площадь объекта ± величина погрешности определения площади (Р ± Дельта Р)	55156+/-822 м²
3	Иные характеристики объекта	-

Раздел 2

Сведения о местоположении границ объекта					
1. Система координат: МСК - 36, зона 1					
2. Сведения о характерных точках границ объекта					
Обозначение характерных точек границ	Координаты, м		Метод определения координат характерной точки	Средняя квадратическая погрешность положения характерной точки (Mt), м	Описание обозначения точки на местности (при наличии)
	X	Y			
1	2	3	4	5	6
1	379032.87	1292204.72	Картометрический	1.00	-
2	378976.18	1292381.77	Картометрический	1.00	-
3	378921.40	1292553.47	Картометрический	1.00	-
4	378842.06	1292530.73	Картометрический	1.00	-
5	378841.21	1292530.46	Картометрический	1.00	-
6	378843.22	1292524.47	Картометрический	1.00	-
7	378863.38	1292464.84	Картометрический	1.00	-
8	378894.99	1292366.25	Картометрический	1.00	-
9	378916.83	1292301.05	Картометрический	1.00	-
10	378954.00	1292201.01	Картометрический	1.00	-
11	378963.06	1292179.75	Картометрический	1.00	-
12	378967.14	1292177.86	Картометрический	1.00	-
13	378971.33	1292177.17	Картометрический	1.00	-
1	379032.87	1292204.72	Картометрический	1.00	-
14	378979.88	1292109.31	Картометрический	1.00	-
15	378954.00	1292165.07	Картометрический	1.00	-
16	378939.98	1292204.01	Картометрический	1.00	-
17	378902.79	1292300.19	Картометрический	1.00	-
18	378901.48	1292304.10	Картометрический	1.00	-
19	378890.04	1292300.56	Картометрический	1.00	-
20	378810.33	1292275.35	Картометрический	1.00	-
21	378811.02	1292230.33	Картометрический	1.00	-
22	378811.34	1292224.75	Картометрический	1.00	-
23	378824.11	1292169.29	Картометрический	1.00	-
24	378860.88	1292061.01	Картометрический	1.00	-
14	378979.88	1292109.31	Картометрический	1.00	-
3. Сведения о характерных точках части (частей) границы объекта					
Обозначение характерных точек части границы	Координаты, м		Метод определения координат характерной точки	Средняя квадратическая погрешность положения характерной точки (Mt), м	Описание обозначения точки на местности (при наличии)
	X	Y			
1	2	3	4	5	6
Часть №					
-	-	-	-	-	-

Раздел 3

Сведения о местоположении измененных (уточненных) границ объекта							
1. Система координат: -							
2. Сведения о характерных точках границ объекта							
Обозначение характерных точек границ	Существующие координаты, м		Измененные (уточненные) координаты, м		Метод определения координат характерной точки	Средняя квадратическая погрешность положения характерной точки (Mt), м	Описание обозначения точки на местности (при наличии)
	X	Y	X	Y			
1	2	3	4	5	6	7	8
-	-	-	-	-	-	-	-
3.Сведения о характерных точках части (частей) границы объекта							
Часть №							
-	-	-	-	-	-	-	-

Раздел 4

План границ объекта

Используемые условные знаки и обозначения:

Масштаб 1:5000

границы территориальной зоны

•1 характерная точка границ территориальной зоны

Заместитель руководителя БУВО «Нормативно-проектный центр»

Подпись _____ А.В. Ромашов Дата « 14 » февраля 2020 г.

Место для оттиска печати (при наличии) лица, составившего описание местоположения границ объекта

ОПИСАНИЕ МЕСТОПОЛОЖЕНИЯ ГРАНИЦ

Зона улиц, дорог, инженерной и транспортной инфраструктуры – ИТ1

(наименование объекта, местоположение границ которого описано
(далее - объект)

Раздел 1

Сведения об объекте		
№ п/п	Характеристики объекта	Описание характеристик
1	2	3
1	Местоположение объекта	Воронежская область, Ольховатский муниципальный район, Копанянское сельское поселение, слобода Копаная 1-я
2	Площадь объекта ± величина погрешности определения площади (Р ± Дельта Р)	20892+/-506 м²
3	Иные характеристики объекта	-

Раздел 2

Сведения о местоположении границ объекта					
1. Система координат: МСК - 36, зона 1					
2. Сведения о характерных точках границ объекта					
Обозначение характерных точек границ	Координаты, м		Метод определения координат характерной точки	Средняя квадратическая погрешность положения характерной точки (Mt), м	Описание обозначения точки на местности (при наличиии)
	X	Y			
1	2	3	4	5	6
1	379115.06	1291894.69	Картометрический	1.00	-
2	379106.79	1291900.35	Картометрический	1.00	-
3	379099.44	1291913.05	Картометрический	1.00	-
4	379087.72	1291933.13	Картометрический	1.00	-
5	379070.73	1291957.92	Картометрический	1.00	-
6	379030.62	1292031.11	Картометрический	1.00	-
7	378997.96	1292098.78	Картометрический	1.00	-
8	378971.76	1292157.69	Картометрический	1.00	-
9	378971.89	1292163.97	Картометрический	1.00	-
10	378974.65	1292168.94	Картометрический	1.00	-
11	378971.33	1292177.17	Картометрический	1.00	-
12	378967.14	1292177.86	Картометрический	1.00	-
13	378963.06	1292179.75	Картометрический	1.00	-
14	378954.00	1292201.01	Картометрический	1.00	-
15	378916.83	1292301.05	Картометрический	1.00	-
16	378894.99	1292366.25	Картометрический	1.00	-
17	378863.38	1292464.84	Картометрический	1.00	-
18	378843.22	1292524.47	Картометрический	1.00	-
19	378817.83	1292599.84	Картометрический	1.00	-
20	378754.44	1292799.95	Картометрический	1.00	-
21	378731.44	1292872.64	Картометрический	1.00	-
22	378730.85	1292882.57	Картометрический	1.00	-
23	378737.61	1292885.65	Картометрический	1.00	-
24	378758.83	1292887.89	Картометрический	1.00	-
25	378813.67	1292891.42	Картометрический	1.00	-
26	378812.20	1292906.90	Картометрический	1.00	-
27	378802.43	1292909.22	Картометрический	1.00	-
28	378762.84	1292923.97	Картометрический	1.00	-
29	378738.55	1292945.36	Картометрический	1.00	-
30	378713.40	1292982.80	Картометрический	1.00	-
31	378706.87	1292999.95	Картометрический	1.00	-
32	378691.02	1292997.72	Картометрический	1.00	-
33	378688.05	1292994.43	Картометрический	1.00	-
34	378683.31	1292992.64	Картометрический	1.00	-
35	378684.65	1292979.78	Картометрический	1.00	-
36	378690.73	1292977.99	Картометрический	1.00	-

1	2	3	4	5	6
37	378695.19	1292975.40	Картометрический	1.00	-
38	378709.62	1292904.97	Картометрический	1.00	-
39	378720.75	1292856.41	Картометрический	1.00	-
40	378738.28	1292796.25	Картометрический	1.00	-
41	378804.09	1292595.14	Картометрический	1.00	-
42	378825.11	1292535.17	Картометрический	1.00	-
43	378850.62	1292460.02	Картометрический	1.00	-
44	378882.35	1292361.51	Картометрический	1.00	-
45	378902.79	1292300.19	Картометрический	1.00	-
46	378939.98	1292204.01	Картометрический	1.00	-
47	378954.00	1292165.07	Картометрический	1.00	-
48	378986.96	1292094.06	Картометрический	1.00	-
49	379060.47	1291951.89	Картометрический	1.00	-
50	379071.45	1291933.40	Картометрический	1.00	-
51	379070.96	1291927.48	Картометрический	1.00	-
52	379068.25	1291920.85	Картометрический	1.00	-
53	379075.28	1291910.39	Картометрический	1.00	-
54	379081.01	1291910.49	Картометрический	1.00	-
55	379084.85	1291906.31	Картометрический	1.00	-
56	379095.29	1291885.59	Картометрический	1.00	-
57	379079.90	1291874.67	Картометрический	1.00	-
58	379083.86	1291868.49	Картометрический	1.00	-
59	379098.88	1291879.39	Картометрический	1.00	-
1	379115.06	1291894.69	Картометрический	1.00	-

3. Сведения о характерных точках части (частей) границы объекта

Обозначение характерных точек части границы	Координаты, м		Метод определения координат характерной точки	Средняя квадратическая погрешность положения характерной точки (Mt), м	Описание обозначения точки на местности (при наличии)
	X	Y			
1	2	3	4	5	6
Часть №					
-	-	-	-	-	-

Раздел 3

Сведения о местоположении измененных (уточненных) границ объекта							
1. Система координат: -							
2. Сведения о характерных точках границ объекта							
Обозначение характерных точек границ	Существующие координаты, м		Измененные (уточненные) координаты, м		Метод определения координат характерной точки	Средняя квадратическая погрешность положения характерной точки (Mt), м	Описание обозначения точки на местности (при наличии)
	X	Y	X	Y			
1	2	3	4	5	6	7	8
-	-	-	-	-	-	-	-
3.Сведения о характерных точках части (частей) границы объекта							
Часть №							
-	-	-	-	-	-	-	-

Раздел 4

План границ объекта

Используемые условные знаки и обозначения:

Масштаб 1:5000

границы территориальной зоны

•1 характерная точка границ территориальной зоны

Заместитель руководителя БУВО «Нормативно-проектный центр»

Подпись _____ А.В. Ромашов Дата « 14 » февраля 2020 г.

Место для оттиска печати (при наличии) лица, составившего описание местоположения границ объекта

ОПИСАНИЕ МЕСТОПОЛОЖЕНИЯ ГРАНИЦ

Зона сельскохозяйственного использования в границах населенных пунктов – СХ1

(наименование объекта, местоположение границ которого описано
(далее - объект)

Раздел 1

Сведения об объекте		
№ п/п	Характеристики объекта	Описание характеристик
1	2	3
1	Местоположение объекта	Воронежская область, Ольховатский муниципальный район, Копанянское сельское поселение, слобода Копаная 1-я
2	Площадь объекта ± величина погрешности определения площади (Р ± Дельта Р)	23011+/-531 м²
3	Иные характеристики объекта	-

Раздел 2

Сведения о местоположении границ объекта					
1. Система координат: МСК - 36, зона 1					
2. Сведения о характерных точках границ объекта					
Обозначение характерных точек границ	Координаты, м		Метод определения координат характерной точки	Средняя квадратическая погрешность положения характерной точки (Mt), м	Описание обозначения точки на местности (при наличиии)
	X	Y			
1	2	3	4	5	6
1	379092.96	1292146.29	Картометрический	1.00	-
2	379092.10	1292165.02	Картометрический	1.00	-
3	379169.96	1292186.03	Картометрический	1.00	-
4	379176.96	1292210.09	Картометрический	1.00	-
5	379180.46	1292249.48	Картометрический	1.00	-
6	379152.90	1292304.17	Картометрический	1.00	-
7	379141.80	1292336.37	Картометрический	1.00	-
8	379102.23	1292323.28	Картометрический	1.00	-
9	379148.29	1292182.20	Картометрический	1.00	-
10	379057.76	1292176.24	Картометрический	1.00	-
11	379064.19	1292144.01	Картометрический	1.00	-
1	379092.96	1292146.29	Картометрический	1.00	-
12	379133.50	1292366.28	Картометрический	1.00	-
13	379054.46	1292612.40	Картометрический	1.00	-
14	378936.16	1292575.00	Картометрический	1.00	-
15	378941.65	1292556.60	Картометрический	1.00	-
16	379015.40	1292584.12	Картометрический	1.00	-
17	379044.14	1292493.03	Картометрический	1.00	-
18	379073.72	1292410.63	Картометрический	1.00	-
19	379091.21	1292357.06	Картометрический	1.00	-
12	379133.50	1292366.28	Картометрический	1.00	-
20	379140.06	1292800.55	Картометрический	1.00	-
21	379075.10	1292786.55	Картометрический	1.00	-
22	379043.69	1292774.98	Картометрический	1.00	-
23	378895.08	1292712.81	Картометрический	1.00	-
24	379054.75	1292762.00	Картометрический	1.00	-
20	379140.06	1292800.55	Картометрический	1.00	-

3. Сведения о характерных точках части (частей) границы объекта					
Обозначение характерных точек части границы	Координаты, м		Метод определения координат характерной точки	Средняя квадратическая погрешность положения характерной точки (Mt), м	Описание обозначения точки на местности (при наличии)
	X	Y			
1	2	3	4	5	6
Часть №					
-	-	-		-	-

Раздел 3

Сведения о местоположении измененных (уточненных) границ объекта							
1. Система координат: -							
2. Сведения о характерных точках границ объекта							
Обозначение характерных точек границ	Существующие координаты, м		Измененные (уточненные) координаты, м		Метод определения координат характерной точки	Средняя квадратическая погрешность положения характерной точки (Mt), м	Описание обозначения точки на местности (при наличии)
	X	Y	X	Y			
1	2	3	4	5	6	7	8
-	-	-	-	-	-	-	-
3.Сведения о характерных точках части (частей) границы объекта							
Часть №							
-	-	-	-	-	-	-	-

Раздел 4

План границ объекта

Масштаб 1:5000

Используемые условные знаки и обозначения :

границы территориальной зоны

•1 характерная точка границ территориальной зоны

Заместитель руководителя БУВО «Нормативно-проектный центр»

Подпись _____ А.В. Ромашов Дата « 14 » февраля 2020 г.

Место для оттиска печати (при наличии) лица, составившего описание местоположения границ объекта

ОПИСАНИЕ МЕСТОПОЛОЖЕНИЯ ГРАНИЦ

Зона сельскохозяйственного производства – СХ2

(наименование объекта, местоположение границ которого описано
(далее - объект)

Раздел 1

Сведения об объекте		
№ п/п	Характеристики объекта	Описание характеристик
1	2	3
1	Местоположение объекта	Воронежская область, Ольховатский муниципальный район, Копанянское сельское поселение, слобода Копаная 1-я
2	Площадь объекта ± величина погрешности определения площади (Р ± Дельта Р)	112482+/-1174 м²
3	Иные характеристики объекта	-

Раздел 2

Сведения о местоположении границ объекта					
1. Система координат: МСК - 36, зона 1					
2. Сведения о характерных точках границ объекта					
Обозначение характерных точек границ	Координаты, м		Метод определения координат характерной точки	Средняя квадратическая погрешность положения характерной точки (Mt), м	Описание обозначения точки на местности (при наличиии)
	X	Y			
1	2	3	4	5	6
1	379233.56	1292820.69	Картометрический	1.00	-
2	379215.98	1292918.21	Картометрический	1.00	-
3	378835.93	1292878.44	Картометрический	1.00	-
4	378821.68	1292891.53	Картометрический	1.00	-
5	378813.67	1292891.42	Картометрический	1.00	-
6	378758.83	1292887.89	Картометрический	1.00	-
7	378737.61	1292885.65	Картометрический	1.00	-
8	378730.85	1292882.57	Картометрический	1.00	-
9	378731.44	1292872.64	Картометрический	1.00	-
10	378754.44	1292799.95	Картометрический	1.00	-
11	378792.90	1292678.55	Картометрический	1.00	-
12	378793.48	1292678.69	Картометрический	1.00	-
13	378822.60	1292685.90	Картометрический	1.00	-
14	378819.66	1292697.83	Картометрический	1.00	-
15	378862.70	1292709.20	Картометрический	1.00	-
16	378873.96	1292706.97	Картометрический	1.00	-
17	378895.08	1292712.81	Картометрический	1.00	-
18	379043.69	1292774.98	Картометрический	1.00	-
19	379075.10	1292786.55	Картометрический	1.00	-
20	379140.06	1292800.55	Картометрический	1.00	-
1	379233.56	1292820.69	Картометрический	1.00	-
21	378786.73	1292648.18	Картометрический	1.00	-
22	378738.28	1292796.25	Картометрический	1.00	-
23	378720.75	1292856.41	Картометрический	1.00	-
24	378709.62	1292904.97	Картометрический	1.00	-
25	378695.19	1292975.40	Картометрический	1.00	-
26	378690.73	1292977.99	Картометрический	1.00	-
27	378684.65	1292979.78	Картометрический	1.00	-
28	378629.11	1292969.66	Картометрический	1.00	-
29	378625.84	1292968.92	Картометрический	1.00	-
30	378624.26	1292974.56	Картометрический	1.00	-
31	378619.42	1292973.23	Картометрический	1.00	-
32	378574.23	1292939.37	Картометрический	1.00	-
33	378618.39	1292716.05	Картометрический	1.00	-
34	378683.87	1292618.56	Картометрический	1.00	-

1	2	3	4	5	6
21	378786.73	1292648.18	Картометрический	1.00	-
3. Сведения о характерных точках части (частей) границы объекта					
Обозначение характерных точек части границы	Координаты, м		Метод определения координат характерной точки	Средняя квадратическая погрешность положения характерной точки (Mt), м	Описание обозначения точки на местности (при наличии)
	X	Y			
1	2	3	4	5	6
Часть №					
-	-	-	-	-	-

Раздел 3

Сведения о местоположении измененных (уточненных) границ объекта							
1. Система координат: -							
2. Сведения о характерных точках границ объекта							
Обозначение характерных точек границ	Существующие координаты, м		Измененные (уточненные) координаты, м		Метод определения координат характерной точки	Средняя квадратическая погрешность положения характерной точки (Mt), м	Описание обозначения точки на местности (при наличии)
	X	Y	X	Y			
1	2	3	4	5	6	7	8
-	-	-	-	-	-	-	-
3.Сведения о характерных точках части (частей) границы объекта							
Часть №							
-	-	-	-	-	-	-	-

Раздел 4

План границ объекта

Используемые условные знаки и обозначения:

Масштаб 1:5000

границы территориальной зоны

•1 характерная точка границ территориальной зоны

Заместитель руководителя БУВО «Нормативно-проектный центр»

Подпись _____ А.В. Ромашов Дата « 14 » февраля 2020 г.

Место для оттиска печати (при наличии) лица, составившего описание местоположения границ объекта

ОПИСАНИЕ МЕСТОПОЛОЖЕНИЯ ГРАНИЦ

Зона ритуальных объектов - СН1

(наименование объекта, местоположение границ которого описано
(далее - объект)

Раздел 1

Сведения об объекте		
№ п/п	Характеристики объекта	Описание характеристик
1	2	3
1	Местоположение объекта	Воронежская область, Ольховатский муниципальный район, Копанянское сельское поселение, слобода Копаная 1-я
2	Площадь объекта ± величина погрешности определения площади (Р ± Дельта Р)	14032+/-414 м²
3	Иные характеристики объекта	-

Раздел 2

Сведения о местоположении границ объекта					
1. Система координат: МСК - 36, зона 1					
2. Сведения о характерных точках границ объекта					
Обозначение характерных точек границ	Координаты, м		Метод определения координат характерной точки	Средняя квадратическая погрешность положения характерной точки (Mt), м	Описание обозначения точки на местности (при наличии)
	X	Y			
1	2	3	4	5	6
1	378921.40	1292553.47	Картометрический	1.00	-
2	378919.78	1292569.83	Картометрический	1.00	-
3	378873.96	1292706.97	Картометрический	1.00	-
4	378862.70	1292709.20	Картометрический	1.00	-
5	378819.66	1292697.83	Картометрический	1.00	-
6	378822.60	1292685.90	Картометрический	1.00	-
7	378793.48	1292678.69	Картометрический	1.00	-
8	378792.90	1292678.55	Картометрический	1.00	-
9	378817.83	1292599.84	Картометрический	1.00	-
10	378841.21	1292530.46	Картометрический	1.00	-
11	378842.06	1292530.73	Картометрический	1.00	-
1	378921.40	1292553.47	Картометрический	1.00	-
3. Сведения о характерных точках части (частей) границы объекта					
Обозначение характерных точек части границы	Координаты, м		Метод определения координат характерной точки	Средняя квадратическая погрешность положения характерной точки (Mt), м	Описание обозначения точки на местности (при наличии)
	X	Y			
1	2	3	4	5	6
Часть №					
-	-	-		-	-

Раздел 3

Сведения о местоположении измененных (уточненных) границ объекта							
1. Система координат: -							
2. Сведения о характерных точках границ объекта							
Обозначение характерных точек границ	Существующие координаты, м		Измененные (уточненные) координаты, м		Метод определения координат характерной точки	Средняя квадратическая погрешность положения характерной точки (Mt), м	Описание обозначения точки на местности (при наличии)
	X	Y	X	Y			
1	2	3	4	5	6	7	8
-	-	-	-	-	-	-	-
3.Сведения о характерных точках части (частей) границы объекта							
Часть №							
-	-	-	-	-	-	-	-

Раздел 4

План границ объекта

Масштаб 1:2000

Используемые условные знаки и обозначения:

границы территориальной зоны

•1 характерная точка границ территориальной зоны

Заместитель руководителя БУВО «Нормативно-проектный центр»

Подпись _____ А.В. Ромашов Дата « 14 » февраля 2020 г.

Место для оттиска печати (при наличии) лица, составившего описание местоположения границ объекта

Приложение №2
к правилам землепользования и застройки
Копанянского сельского поселения
Ольховатского муниципального района
Воронежской области

СВЕДЕНИЯ О ГРАНИЦАХ ТЕРРИТОРИАЛЬНЫХ ЗОН, СОДЕРЖАЩИЕ ГРАФИЧЕСКОЕ ОПИСАНИЕ МЕСТОПОЛОЖЕНИЯ ГРАНИЦ ТЕРРИТОРИАЛЬНЫХ ЗОН, ПЕРЕЧЕНЬ КООРДИНАТ ХАРАКТЕРНЫХ ТОЧЕК ГРАНИЦ ТЕРРИТОРИАЛЬНЫХ ЗОН ХУТОРА ЕРЁМИНО

ОПИСАНИЕ МЕСТОПОЛОЖЕНИЯ ГРАНИЦ

Зона застройки индивидуальными жилыми домами - Ж1

(наименование объекта, местоположение границ которого описано
(далее - объект)

Раздел 1

Сведения об объекте		
№ п/п	Характеристики объекта	Описание характеристик
1	2	3
1	Местоположение объекта	Воронежская область, Ольховатский муниципальный район, Копанянское сельское поселение, хутор Ерёмино
2	Площадь объекта ± величина погрешности определения площади (Р ± Дельта Р)	105927+/-1139 м²
3	Иные характеристики объекта	-

Раздел 2

Сведения о местоположении границ объекта					
1. Система координат: МСК - 36, зона 1					
2. Сведения о характерных точках границ объекта					
Обозначение характерных точек границ	Координаты, м		Метод определения координат характерной точки	Средняя квадратическая погрешность положения характерной точки (Mt), м	Описание обозначения точки на местности (при наличии)
	X	Y			
1	2	3	4	5	6
1	380111.75	1289793.09	Картометрический	1.00	-
2	380091.53	1289835.64	Картометрический	1.00	-
3	380036.45	1289935.72	Картометрический	1.00	-
4	379919.28	1290139.85	Картометрический	1.00	-
5	379827.11	1290063.91	Картометрический	1.00	-
6	379725.93	1289981.76	Картометрический	1.00	-
7	379712.92	1289971.52	Картометрический	1.00	-
8	379732.48	1289938.93	Картометрический	1.00	-
9	379778.30	1289833.83	Картометрический	1.00	-
10	379829.68	1289743.96	Картометрический	1.00	-
11	379903.71	1289635.59	Картометрический	1.00	-
12	379994.36	1289696.24	Картометрический	1.00	-
1	380111.75	1289793.09	Картометрический	1.00	-
3. Сведения о характерных точках части (частей) границы объекта					
Обозначение характерных точек части границы	Координаты, м		Метод определения координат характерной точки	Средняя квадратическая погрешность положения характерной точки (Mt), м	Описание обозначения точки на местности (при наличии)
	X	Y			
1	2	3	4	5	6
Часть №					
-	-	-	-	-	-

Раздел 3

Сведения о местоположении измененных (уточненных) границ объекта							
1. Система координат: -							
2. Сведения о характерных точках границ объекта							
Обозначение характерных точек границ	Существующие координаты, м		Измененные (уточненные) координаты, м		Метод определения координат характерной точки	Средняя квадратическая погрешность положения характерной точки (Mt), м	Описание обозначения точки на местности (при наличии)
	X	Y	X	Y			
1	2	3	4	5	6	7	8
-	-	-	-	-	-	-	-
3.Сведения о характерных точках части (частей) границы объекта							
Часть №							
-	-	-	-	-	-	-	-

Раздел 4

План границ объекта

Используемые условные знаки и обозначения:

границы территориальной зоны

Масштаб 1:5000

•1 характерная точка границ территориальной зоны

Заместитель руководителя БУВО «Нормативно-проектный центр»

Подпись _____ А.В. Ромашов Дата « 14 » февраля 2020 г.

Место для оттиска печати (при наличии) лица, составившего описание местоположения границ объекта

Приложение №3
к правилам землепользования и застройки
Копанянского сельского поселения
Ольховатского муниципального района
Воронежской области

СВЕДЕНИЯ О ГРАНИЦАХ ТЕРРИТОРИАЛЬНЫХ ЗОН, СОДЕРЖАЩИЕ ГРАФИЧЕСКОЕ ОПИСАНИЕ МЕСТОПОЛОЖЕНИЯ ГРАНИЦ ТЕРРИТОРИАЛЬНЫХ ЗОН, ПЕРЕЧЕНЬ КООРДИНАТ ХАРАКТЕРНЫХ ТОЧЕК ГРАНИЦ ТЕРРИТОРИАЛЬНЫХ ЗОН ХУТОРА КОЛЕСНИКОВО

ОПИСАНИЕ МЕСТОПОЛОЖЕНИЯ ГРАНИЦ

Зона застройки индивидуальными жилыми домами - Ж1

(наименование объекта, местоположение границ которого описано
(далее - объект)

Раздел 1

Сведения об объекте		
№ п/п	Характеристики объекта	Описание характеристик
1	2	3
1	Местоположение объекта	Воронежская область, Ольховатский муниципальный район, Копанянское сельское поселение, хутор Колесниково
2	Площадь объекта ± величина погрешности определения площади (Р ± Дельта Р)	627095+/-2772 м²
3	Иные характеристики объекта	-

Раздел 2

Сведения о местоположении границ объекта					
1. Система координат: МСК - 36, зона 1					
2. Сведения о характерных точках границ объекта					
Обозначение характерных точек границ	Координаты, м		Метод определения координат характерной точки	Средняя квадратическая погрешность положения характерной точки (Mt), м	Описание обозначения точки на местности (при наличии)
	X	Y			
1	2	3	4	5	6
1	382333.05	1292277.16	Картометрический	1.00	-
2	382375.40	1292396.29	Картометрический	1.00	-
3	382416.95	1292521.55	Картометрический	1.00	-
4	382284.10	1292589.18	Картометрический	1.00	-
5	382241.52	1292613.12	Картометрический	1.00	-
6	382153.80	1292658.49	Картометрический	1.00	-
7	382021.77	1292722.72	Картометрический	1.00	-
8	381975.80	1292746.26	Картометрический	1.00	-
9	381888.10	1292793.74	Картометрический	1.00	-
10	381856.18	1292809.71	Картометрический	1.00	-
11	381738.59	1292853.47	Картометрический	1.00	-
12	381732.53	1292841.43	Картометрический	1.00	-
13	381601.58	1292903.68	Картометрический	1.00	-
14	381512.85	1292946.32	Картометрический	1.00	-
15	381459.75	1292972.21	Картометрический	1.00	-
16	381433.01	1292982.39	Картометрический	1.00	-
17	381379.49	1292999.16	Картометрический	1.00	-
18	381330.67	1293015.19	Картометрический	1.00	-
19	381283.34	1293030.06	Картометрический	1.00	-
20	381233.44	1292957.47	Картометрический	1.00	-
21	381202.63	1292917.03	Картометрический	1.00	-
22	381138.52	1292775.16	Картометрический	1.00	-
23	381108.03	1292651.44	Картометрический	1.00	-
24	381070.27	1292509.61	Картометрический	1.00	-
25	381056.39	1292460.13	Картометрический	1.00	-
26	381071.72	1292424.34	Картометрический	1.00	-
27	381086.93	1292406.17	Картометрический	1.00	-
28	381107.85	1292381.26	Картометрический	1.00	-
29	381100.65	1292373.88	Картометрический	1.00	-
30	381069.28	1292341.62	Картометрический	1.00	-
31	381102.26	1292311.67	Картометрический	1.00	-
32	381137.12	1292347.51	Картометрический	1.00	-
33	381139.70	1292350.10	Картометрический	1.00	-
34	381176.66	1292334.67	Картометрический	1.00	-
35	381184.45	1292289.52	Картометрический	1.00	-
36	381234.83	1292257.41	Картометрический	1.00	-

1	2	3	4	5	6
37	381270.52	1292269.24	Картометрический	1.00	-
38	381282.57	1292299.25	Картометрический	1.00	-
39	381267.99	1292334.04	Картометрический	1.00	-
40	381275.39	1292391.97	Картометрический	1.00	-
41	381328.25	1292415.58	Картометрический	1.00	-
42	381403.09	1292423.32	Картометрический	1.00	-
43	381415.42	1292453.10	Картометрический	1.00	-
44	381464.65	1292433.70	Картометрический	1.00	-
45	381520.50	1292508.27	Картометрический	1.00	-
46	381557.68	1292487.04	Картометрический	1.00	-
47	381576.30	1292512.33	Картометрический	1.00	-
48	381531.63	1292545.03	Картометрический	1.00	-
49	381550.31	1292576.04	Картометрический	1.00	-
50	381575.89	1292599.99	Картометрический	1.00	-
51	381604.81	1292576.94	Картометрический	1.00	-
52	381666.90	1292576.50	Картометрический	1.00	-
53	381691.55	1292570.62	Картометрический	1.00	-
54	381700.66	1292465.74	Картометрический	1.00	-
55	381712.96	1292427.54	Картометрический	1.00	-
56	381735.40	1292389.90	Картометрический	1.00	-
57	381783.88	1292356.80	Картометрический	1.00	-
58	381812.20	1292338.56	Картометрический	1.00	-
59	381834.94	1292331.40	Картометрический	1.00	-
60	381849.51	1292331.31	Картометрический	1.00	-
61	381863.15	1292235.93	Картометрический	1.00	-
62	381892.96	1292238.90	Картометрический	1.00	-
63	381921.97	1292225.35	Картометрический	1.00	-
64	381917.80	1292187.91	Картометрический	1.00	-
65	381913.68	1292090.74	Картометрический	1.00	-
66	381918.61	1292076.10	Картометрический	1.00	-
67	381978.16	1292075.05	Картометрический	1.00	-
68	382005.18	1292079.40	Картометрический	1.00	-
69	382100.91	1292092.03	Картометрический	1.00	-
70	382123.23	1292137.57	Картометрический	1.00	-
71	382122.99	1292208.01	Картометрический	1.00	-
72	382129.69	1292228.87	Картометрический	1.00	-
73	382174.84	1292249.96	Картометрический	1.00	-
74	382213.74	1292257.65	Картометрический	1.00	-
75	382229.02	1292264.54	Картометрический	1.00	-
76	382238.69	1292281.62	Картометрический	1.00	-
77	382239.46	1292296.23	Картометрический	1.00	-
1	382333.05	1292277.16	Картометрический	1.00	-

3. Сведения о характерных точках части (частей) границы объекта					
Обозначение характерных точек части границы	Координаты, м		Метод определения координат характерной точки	Средняя квадратическая погрешность положения характерной точки (Mt), м	Описание обозначения точки на местности (при наличии)
	X	Y			
1	2	3	4	5	6
Часть №					
-	-	-	-	-	-

Раздел 3

Сведения о местоположении измененных (уточненных) границ объекта							
1. Система координат: -							
2. Сведения о характерных точках границ объекта							
Обозначение характерных точек границ	Существующие координаты, м		Измененные (уточненные) координаты, м		Метод определения координат характерной точки	Средняя квадратическая погрешность положения характерной точки (Mt), м	Описание обозначения точки на местности (при наличии)
	X	Y	X	Y			
1	2	3	4	5	6	7	8
-	-	-	-	-	-	-	-
3.Сведения о характерных точках части (частей) границы объекта							
Часть №							
-	-	-	-	-	-	-	-

Раздел 4

План границ объекта

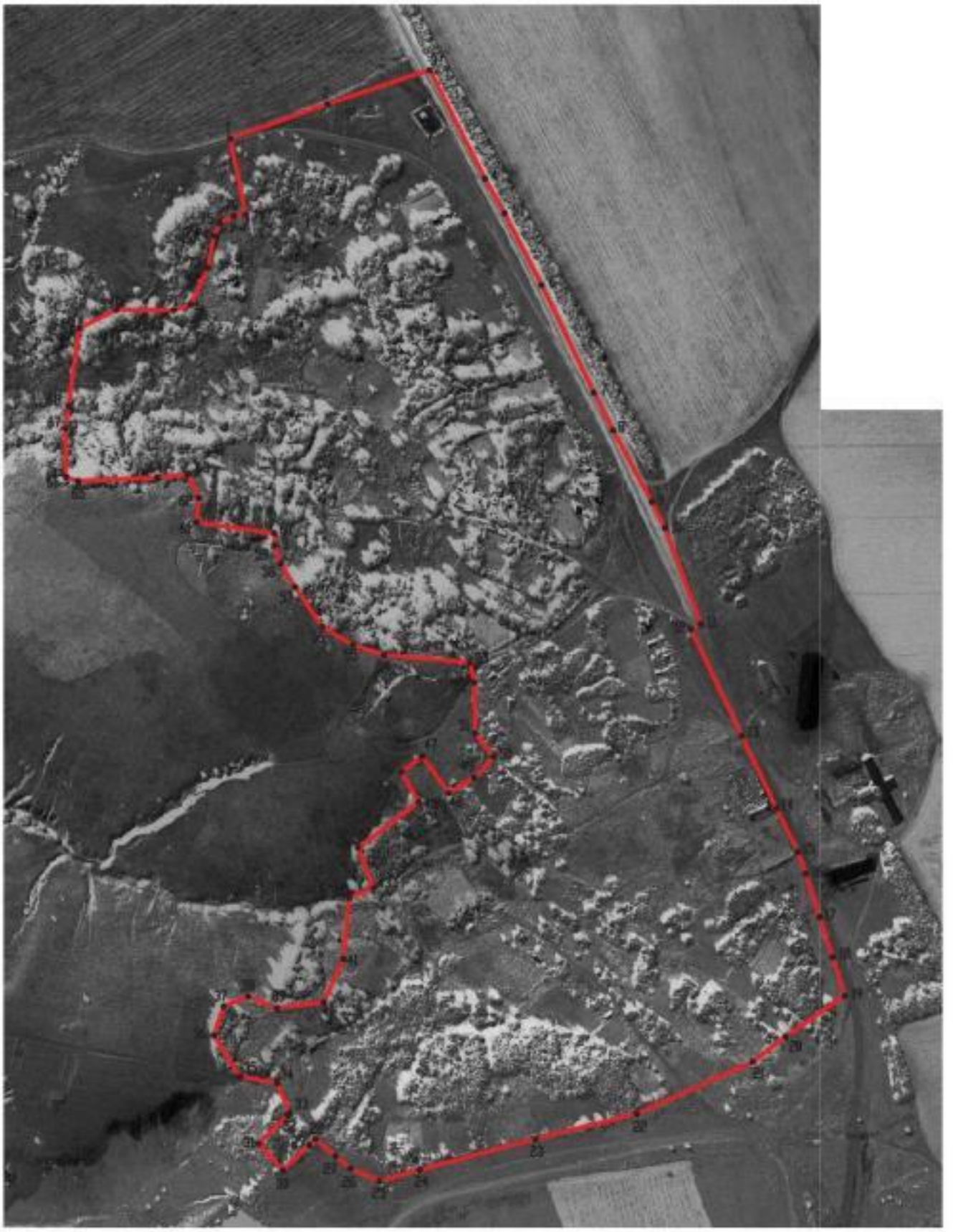

Масштаб 1:5000

Используемые условные знаки и обозначения :

границы территориальной зоны

•1 характерная точка границ территориальной зоны

Заместитель руководителя БУВО «Нормативно-проектный центр»

Подпись _____ А.В. Ромашов Дата « 14 » февраля 2020 г.

Место для оттиска печати (при наличии) лица, составившего описание местоположения границ объекта

ОПИСАНИЕ МЕСТОПОЛОЖЕНИЯ ГРАНИЦ

Зона улиц, дорог, инженерной и транспортной инфраструктуры – ИТ1

(наименование объекта, местоположение границ которого описано
(далее - объект)

Раздел 1

Сведения об объекте		
№ п/п	Характеристики объекта	Описание характеристик
1	2	3
1	Местоположение объекта	Воронежская область, Ольховатский муниципальный район, Копанянское сельское поселение, хутор Колесниково
2	Площадь объекта ± величина погрешности определения площади (Р ± Дельта Р)	4739+/-241 м²
3	Иные характеристики объекта	-

Раздел 2

Сведения о местоположении границ объекта					
1. Система координат: МСК - 36, зона 1					
2. Сведения о характерных точках границ объекта					
Обозначение характерных точек границ	Координаты, м		Метод определения координат характерной точки	Средняя квадратическая погрешность положения характерной точки (Mt), м	Описание обозначения точки на местности (при наличии)
	X	Y			
1	2	3	4	5	6
1	381732.53	1292841.43	Картометрический	1.00	-
2	381738.59	1292853.47	Картометрический	1.00	-
3	381606.92	1292914.44	Картометрический	1.00	-
4	381544.72	1292942.38	Картометрический	1.00	-
5	381518.78	1292954.95	Картометрический	1.00	-
6	381458.56	1292986.17	Картометрический	1.00	-
7	381436.62	1292995.03	Картометрический	1.00	-
8	381384.72	1293013.35	Картометрический	1.00	-
9	381379.49	1292999.16	Картометрический	1.00	-
10	381433.01	1292982.39	Картометрический	1.00	-
11	381459.75	1292972.21	Картометрический	1.00	-
12	381512.85	1292946.32	Картометрический	1.00	-
13	381601.58	1292903.68	Картометрический	1.00	-
1	381732.53	1292841.43	Картометрический	1.00	-
3. Сведения о характерных точках части (частей) границы объекта					
Обозначение характерных точек части границы	Координаты, м		Метод определения координат характерной точки	Средняя квадратическая погрешность положения характерной точки (Mt), м	Описание обозначения точки на местности (при наличии)
	X	Y			
1	2	3	4	5	6
Часть №					
-	-	-	-	-	-

Раздел 3

Сведения о местоположении измененных (уточненных) границ объекта							
1. Система координат: -							
2. Сведения о характерных точках границ объекта							
Обозначение характерных точек границ	Существующие координаты, м		Измененные (уточненные) координаты, м		Метод определения координат характерной точки	Средняя квадратическая погрешность положения характерной точки (Mt), м	Описание обозначения точки на местности (при наличии)
	X	Y	X	Y			
1	2	3	4	5	6	7	8
-	-	-	-	-	-	-	-
3.Сведения о характерных точках части (частей) границы объекта							
Часть №							
-	-	-	-	-	-	-	-

Раздел 4

План границ объекта

Масштаб 1:5000

Используемые условные знаки и обозначения:

	границы территориальной зоны
•1	характерная точка границ территориальной зоны

Заместитель руководителя БУВО «Нормативно-проектный центр»

Подпись _____ А.В. Ромашов Дата « 14 » февраля 2020 г.

Место для оттиска печати (при наличии) лица, составившего описание местоположения границ объекта

ОПИСАНИЕ МЕСТОПОЛОЖЕНИЯ ГРАНИЦ

Зона сельскохозяйственного использования в границах населенных пунктов – СХ1

(наименование объекта, местоположение границ которого описано
(далее - объект)

Раздел 1

Сведения об объекте		
№ п/п	Характеристики объекта	Описание характеристик
1	2	3
1	Местоположение объекта	Воронежская область, Ольховатский муниципальный район, Копанянское сельское поселение, хутор Колесниково
2	Площадь объекта ± величина погрешности определения площади (Р ± Дельта Р)	65218+/-894 м²
3	Иные характеристики объекта	-

Раздел 2

Сведения о местоположении границ объекта					
1. Система координат: МСК - 36, зона 1					
2. Сведения о характерных точках границ объекта					
Обозначение характерных точек границ	Координаты, м		Метод определения координат характерной точки	Средняя квадратическая погрешность положения характерной точки (Mt), м	Описание обозначения точки на местности (при наличиии)
	X	Y			
1	2	3	4	5	6
1	381856.18	1292809.71	Картометрический	1.00	-
2	381984.93	1292936.87	Картометрический	1.00	-
3	381869.92	1293011.30	Картометрический	1.00	-
4	381777.94	1292919.42	Картометрический	1.00	-
5	381525.21	1293047.40	Картометрический	1.00	-
6	381514.26	1293052.80	Картометрический	1.00	-
7	381479.50	1293076.56	Картометрический	1.00	-
8	381384.92	1293126.31	Картометрический	1.00	-
9	381337.51	1293034.27	Картометрический	1.00	-
10	381249.12	1293076.56	Картометрический	1.00	-
11	381227.30	1293062.21	Картометрический	1.00	-
12	381226.85	1293054.93	Картометрический	1.00	-
13	381260.08	1293051.94	Картометрический	1.00	-
14	381287.79	1293045.74	Картометрический	1.00	-
15	381336.54	1293029.62	Картометрический	1.00	-
16	381384.72	1293013.35	Картометрический	1.00	-
17	381436.62	1292995.03	Картометрический	1.00	-
18	381458.56	1292986.17	Картометрический	1.00	-
19	381518.78	1292954.95	Картометрический	1.00	-
20	381544.72	1292942.38	Картометрический	1.00	-
21	381606.92	1292914.44	Картометрический	1.00	-
22	381738.59	1292853.47	Картометрический	1.00	-
1	381856.18	1292809.71	Картометрический	1.00	-
3. Сведения о характерных точках части (частей) границы объекта					
Обозначение характерных точек части границы	Координаты, м		Метод определения координат характерной точки	Средняя квадратическая погрешность положения характерной точки (Mt), м	Описание обозначения точки на местности (при наличии)
	X	Y			
1	2	3	4	5	6
Часть №					
-	-	-	-	-	-

Раздел 3

Сведения о местоположении измененных (уточненных) границ объекта							
1. Система координат: -							
2. Сведения о характерных точках границ объекта							
Обозначение характерных точек границ	Существующие координаты, м		Измененные (уточненные) координаты, м		Метод определения координат характерной точки	Средняя квадратическая погрешность положения характерной точки (Mt), м	Описание обозначения точки на местности (при наличии)
	X	Y	X	Y			
1	2	3	4	5	6	7	8
-	-	-	-	-	-	-	-
3.Сведения о характерных точках части (частей) границы объекта							
Часть №							
-	-	-	-	-	-	-	-

Раздел 4

План границ объекта



Используемые условные знаки и обозначения:

границы территориальной зоны

Масштаб 1:5000

•1 характерная точка границ территориальной зоны

Заместитель руководителя БУВО «Нормативно-проектный центр»

Подпись _____ А.В. Ромашов Дата « 14 » февраля 2020 г.

Место для оттиска печати (при наличии) лица, составившего описание местоположения границ объекта

ОПИСАНИЕ МЕСТОПОЛОЖЕНИЯ ГРАНИЦ

Зона ритуальных объектов - СН1

(наименование объекта, местоположение границ которого описано
(далее - объект)

Раздел 1

Сведения об объекте		
№ п/п	Характеристики объекта	Описание характеристик
1	2	3
1	Местоположение объекта	Воронежская область,Ольховатский муниципальный район, Копанянское сельское поселение, хутор Колесниково
2	Площадь объекта ± величина погрешности определения площади (Р ± Дельта Р)	9973+/-349 м²
3	Иные характеристики объекта	-

Раздел 2

Сведения о местоположении границ объекта					
1. Система координат: МСК - 36, зона 1					
2. Сведения о характерных точках границ объекта					
Обозначение характерных точек границ	Координаты, м		Метод определения координат характерной точки	Средняя квадратическая погрешность положения характерной точки (Mt), м	Описание обозначения точки на местности (при наличиии)
	X	Y			
1	2	3	4	5	6
1	381337.51	1293034.27	Картометрический	1.00	-
2	381384.92	1293126.31	Картометрический	1.00	-
3	381304.01	1293168.88	Картометрический	1.00	-
4	381249.12	1293076.56	Картометрический	1.00	-
1	381337.51	1293034.27	Картометрический	1.00	-
3. Сведения о характерных точках части (частей) границы объекта					
Обозначение характерных точек части границы	Координаты, м		Метод определения координат характерной точки	Средняя квадратическая погрешность положения характерной точки (Mt), м	Описание обозначения точки на местности (при наличии)
	X	Y			
1	2	3	4	5	6
Часть №					
-	-	-	-	-	-

Раздел 3

Сведения о местоположении измененных (уточненных) границ объекта							
1. Система координат: -							
2. Сведения о характерных точках границ объекта							
Обозначение характерных точек границ	Существующие координаты, м		Измененные (уточненные) координаты, м		Метод определения координат характерной точки	Средняя квадратическая погрешность положения характерной точки (Mt), м	Описание обозначения точки на местности (при наличии)
	X	Y	X	Y			
1	2	3	4	5	6	7	8
-	-	-	-	-	-	-	-
3.Сведения о характерных точках части (частей) границы объекта							
Часть №							
-	-	-	-	-	-	-	-

Раздел 4

План границ объекта

Масштаб 1:5000

Используемые условные знаки и обозначения:

границы территориальной зоны

•1 характерная точка границ территориальной зоны

Заместитель руководителя БУВО «Нормативно-проектный центр»

Подпись _____ А.В. Ромашов Дата « 14 » февраля 2020 г.

Место для оттиска печати (при наличии) лица, составившего описание местоположения границ объекта

Приложение №4
к правилам землепользования и застройки
Копанянского сельского поселения
Ольховатского муниципального района
Воронежской области

СВЕДЕНИЯ О ГРАНИЦАХ ТЕРРИТОРИАЛЬНЫХ ЗОН, СОДЕРЖАЩИЕ ГРАФИЧЕСКОЕ ОПИСАНИЕ МЕСТОПОЛОЖЕНИЯ ГРАНИЦ ТЕРРИТОРИАЛЬНЫХ ЗОН, ПЕРЕЧЕНЬ КООРДИНАТ ХАРАКТЕРНЫХ ТОЧЕК ГРАНИЦ ТЕРРИТОРИАЛЬНЫХ ЗОН СЛОБОДЫ КОПАНАЯ 2-Я

ОПИСАНИЕ МЕСТОПОЛОЖЕНИЯ ГРАНИЦ

Зона застройки индивидуальными жилыми домами - Ж1

(наименование объекта, местоположение границ которого описано
(далее - объект)

Раздел 1

Сведения об объекте		
№ п/п	Характеристики объекта	Описание характеристик
1	2	3
1	Местоположение объекта	Воронежская область, Ольховатский муниципальный район, Копанянское сельское поселение, слобода Копаная 2-я
2	Площадь объекта ± величина погрешности определения площади (Р ± Дельта Р)	727042+/-2984 м²
3	Иные характеристики объекта	-

Раздел 2

Сведения о местоположении границ объекта					
1. Система координат: МСК - 36, зона 1					
2. Сведения о характерных точках границ объекта					
Обозначение характерных точек границ	Координаты, м		Метод определения координат характерной точки	Средняя квадратическая погрешность положения характерной точки (Mt), м	Описание обозначения точки на местности (при наличиии)
	X	Y			
1	2	3	4	5	6
1	379919.28	1290139.85	Картометрический	1.00	-
2	379696.44	1290531.27	Картометрический	1.00	-
3	379645.94	1290523.30	Картометрический	1.00	-
4	379581.02	1290548.28	Картометрический	1.00	-
5	379511.89	1290368.40	Картометрический	1.00	-
6	379578.76	1290300.21	Картометрический	1.00	-
7	379569.93	1290289.82	Картометрический	1.00	-
8	379641.61	1290227.60	Картометрический	1.00	-
9	379679.66	1290092.57	Картометрический	1.00	-
10	379712.92	1289971.52	Картометрический	1.00	-
11	379725.93	1289981.76	Картометрический	1.00	-
12	379827.11	1290063.91	Картометрический	1.00	-
1	379919.28	1290139.85	Картометрический	1.00	-
13	379569.32	1291318.73	Картометрический	1.00	-
14	379494.75	1291475.34	Картометрический	1.00	-
15	379385.78	1291438.48	Картометрический	1.00	-
16	379354.27	1291421.69	Картометрический	1.00	-
17	379422.47	1291289.45	Картометрический	1.00	-
18	379443.47	1291248.03	Картометрический	1.00	-
19	379479.61	1291266.24	Картометрический	1.00	-
20	379530.82	1291293.18	Картометрический	1.00	-
13	379569.32	1291318.73	Картометрический	1.00	-
21	379500.68	1290660.60	Картометрический	1.00	-
22	379523.12	1290703.43	Картометрический	1.00	-
23	379537.09	1290750.16	Картометрический	1.00	-
24	379542.45	1290846.37	Картометрический	1.00	-
25	379539.27	1290963.85	Картометрический	1.00	-
26	379532.73	1291013.81	Картометрический	1.00	-
27	379519.27	1291059.73	Картометрический	1.00	-
28	379504.10	1291064.12	Картометрический	1.00	-
29	379404.74	1291239.02	Картометрический	1.00	-
30	379278.07	1291405.78	Картометрический	1.00	-
31	379177.36	1291545.04	Картометрический	1.00	-
32	379028.22	1291679.45	Картометрический	1.00	-

1	2	3	4	5	6
33	378982.34	1291753.58	Картометрический	1.00	-
34	378946.81	1291752.20	Картометрический	1.00	-
35	378932.09	1291752.83	Картометрический	1.00	-
36	378779.33	1291693.81	Картометрический	1.00	-
37	378781.79	1291678.38	Картометрический	1.00	-
38	378750.91	1291664.41	Картометрический	1.00	-
39	378756.45	1291659.08	Картометрический	1.00	-
40	378805.19	1291549.90	Картометрический	1.00	-
41	378831.02	1291509.79	Картометрический	1.00	-
42	379051.94	1291292.35	Картометрический	1.00	-
43	379100.02	1291245.19	Картометрический	1.00	-
44	379247.72	1291090.92	Картометрический	1.00	-
45	379296.55	1291010.02	Картометрический	1.00	-
46	379316.55	1290991.32	Картометрический	1.00	-
47	379356.10	1290945.02	Картометрический	1.00	-
48	379385.83	1290888.72	Картометрический	1.00	-
49	379387.80	1290856.30	Картометрический	1.00	-
50	379369.56	1290720.04	Картометрический	1.00	-
51	379423.59	1290689.31	Картометрический	1.00	-
21	379500.68	1290660.60	Картометрический	1.00	-
52	379022.01	1290401.81	Картометрический	1.00	-
53	379023.60	1290456.40	Картометрический	1.00	-
54	379057.66	1290517.45	Картометрический	1.00	-
55	379075.87	1290593.23	Картометрический	1.00	-
56	378958.34	1290618.57	Картометрический	1.00	-
57	378919.59	1290623.23	Картометрический	1.00	-
58	378892.80	1290622.92	Картометрический	1.00	-
59	378870.12	1290619.22	Картометрический	1.00	-
60	378846.68	1290609.25	Картометрический	1.00	-
61	378824.23	1290594.24	Картометрический	1.00	-
62	378809.95	1290582.48	Картометрический	1.00	-
63	378771.24	1290541.58	Картометрический	1.00	-
64	378757.37	1290525.01	Картометрический	1.00	-
65	378758.46	1290522.95	Картометрический	1.00	-
66	378834.79	1290381.52	Картометрический	1.00	-
67	378879.86	1290378.68	Картометрический	1.00	-
68	378929.44	1290374.42	Картометрический	1.00	-
69	378980.57	1290378.68	Картометрический	1.00	-
52	379022.01	1290401.81	Картометрический	1.00	-
70	379078.85	1290605.61	Картометрический	1.00	-
71	379107.84	1290685.57	Картометрический	1.00	-
72	379115.86	1290760.59	Картометрический	1.00	-
73	379114.66	1290890.97	Картометрический	1.00	-
74	379048.05	1290985.06	Картометрический	1.00	-
75	379002.92	1290980.08	Картометрический	1.00	-
76	378935.68	1291053.58	Картометрический	1.00	-

1	2	3	4	5	6
77	378884.24	1291087.45	Картометрический	1.00	-
78	378829.39	1291107.40	Картометрический	1.00	-
79	378786.98	1291107.66	Картометрический	1.00	-
80	378770.49	1291106.11	Картометрический	1.00	-
81	378652.48	1290994.98	Картометрический	1.00	-
82	378658.49	1290939.43	Картометрический	1.00	-
83	378720.51	1290886.38	Картометрический	1.00	-
84	378833.46	1290771.91	Картометрический	1.00	-
85	378881.02	1290713.75	Картометрический	1.00	-
86	378925.96	1290661.07	Картометрический	1.00	-
87	378962.45	1290634.47	Картометрический	1.00	-
70	379078.85	1290605.61	Картометрический	1.00	-
88	378139.81	1292240.92	Картометрический	1.00	-
89	378127.72	1292348.46	Картометрический	1.00	-
90	378001.24	1292408.32	Картометрический	1.00	-
91	377961.04	1292322.60	Картометрический	1.00	-
92	377921.62	1292318.16	Картометрический	1.00	-
93	377872.40	1292298.99	Картометрический	1.00	-
94	377838.01	1292308.02	Картометрический	1.00	-
95	377813.09	1292323.06	Картометрический	1.00	-
96	377782.06	1292356.00	Картометрический	1.00	-
97	377757.08	1292365.03	Картометрический	1.00	-
98	377735.15	1292358.67	Картометрический	1.00	-
99	377711.51	1292348.91	Картометрический	1.00	-
100	377679.85	1292339.83	Картометрический	1.00	-
101	377631.10	1292322.27	Картометрический	1.00	-
102	377624.78	1292287.44	Картометрический	1.00	-
103	377610.04	1292272.62	Картометрический	1.00	-
104	377591.06	1292259.28	Картометрический	1.00	-
105	377541.23	1292261.11	Картометрический	1.00	-
106	377518.36	1292243.98	Картометрический	1.00	-
107	377502.08	1292227.95	Картометрический	1.00	-
108	377482.35	1292208.54	Картометрический	1.00	-
109	377457.20	1292178.24	Картометрический	1.00	-
110	377481.21	1292142.22	Картометрический	1.00	-
111	377502.36	1292119.93	Картометрический	1.00	-
112	377560.66	1292143.93	Картометрический	1.00	-
113	377554.45	1292111.38	Картометрический	1.00	-
114	377591.79	1292086.71	Картометрический	1.00	-
115	377622.58	1292103.31	Картометрический	1.00	-
116	377680.70	1292163.94	Картометрический	1.00	-
117	377909.90	1292118.93	Картометрический	1.00	-
118	377909.62	1292139.25	Картометрический	1.00	-
119	377979.24	1292129.23	Картометрический	1.00	-
88	378139.81	1292240.92	Картометрический	1.00	-

3. Сведения о характерных точках части (частей) границы объекта					
Обозначение характерных точек части границы	Координаты, м		Метод определения координат характерной точки	Средняя квадратическая погрешность положения характерной точки (Mt), м	Описание обозначения точки на местности (при наличии)
	X	Y			
1	2	3	4	5	6
Часть №					
-	-	-	-	-	-

Раздел 3

Сведения о местоположении измененных (уточненных) границ объекта							
1. Система координат: -							
2. Сведения о характерных точках границ объекта							
Обозначение характерных точек границ	Существующие координаты, м		Измененные (уточненные) координаты, м		Метод определения координат характерной точки	Средняя квадратическая погрешность положения характерной точки (Mt), м	Описание обозначения точки на местности (при наличии)
	X	Y	X	Y			
1	2	3	4	5	6	7	8
-	-	-	-	-	-	-	-
3.Сведения о характерных точках части (частей) границы объекта							
Часть №							
-	-	-	-	-	-	-	-

Раздел 4

План границ объекта

Масштаб 1:3000

Используемые условные знаки и обозначения:

границы гидротехнической зоны

характерные точки границ гидротехнической зоны

Заместитель руководителя КГКУ «Информационно-проектный центр»

Подпись _____ А.Н. Романова Дата « 14 » февраля 2020 г.

Масштаб для отображения границ гидротехнической зоны, составляющего описание местоположения границ объекта

ОПИСАНИЕ МЕСТОПОЛОЖЕНИЯ ГРАНИЦ

Зона улиц, дорог, инженерной и транспортной инфраструктуры – ИТ1

(наименование объекта, местоположение границ которого описано
(далее - объект)

Раздел 1

Сведения об объекте		
№ п/п	Характеристики объекта	Описание характеристик
1	2	3
1	Местоположение объекта	Воронежская область, Ольховатский муниципальный район, Копанянское сельское поселение, слобода Копаная 2-я
2	Площадь объекта ± величина погрешности определения площади (Р ± Дельта Р)	29223+/-598 м²
3	Иные характеристики объекта	-

Раздел 2

Сведения о местоположении границ объекта					
1. Система координат: МСК - 36, зона 1					
2. Сведения о характерных точках границ объекта					
Обозначение характерных точек границ	Координаты, м		Метод определения координат характерной точки	Средняя квадратическая погрешность положения характерной точки (Mt), м	Описание обозначения точки на местности (при наличии)
	X	Y			
1	2	3	4	5	6
1	379522.63	1290655.91	Картометрический	1.00	-
2	379533.16	1290677.22	Картометрический	1.00	-
3	379543.94	1290699.02	Картометрический	1.00	-
4	379555.96	1290746.64	Картометрический	1.00	-
5	379561.81	1290849.28	Картометрический	1.00	-
6	379560.50	1290951.29	Картометрический	1.00	-
7	379553.61	1291016.74	Картометрический	1.00	-
8	379536.65	1291068.27	Картометрический	1.00	-
9	379494.95	1291146.47	Картометрический	1.00	-
10	379422.47	1291289.45	Картометрический	1.00	-
11	379354.27	1291421.69	Картометрический	1.00	-
12	379273.95	1291577.42	Картометрический	1.00	-
13	379231.73	1291658.66	Картометрический	1.00	-
14	379210.67	1291699.49	Картометрический	1.00	-
15	379210.14	1291708.78	Картометрический	1.00	-
16	379205.08	1291718.45	Картометрический	1.00	-
17	379198.20	1291723.44	Картометрический	1.00	-
18	379165.20	1291789.10	Картометрический	1.00	-
19	379144.75	1291830.11	Картометрический	1.00	-
20	379142.16	1291839.96	Картометрический	1.00	-
21	379146.76	1291845.49	Картометрический	1.00	-
22	379139.04	1291860.47	Картометрический	1.00	-
23	379133.06	1291860.13	Картометрический	1.00	-
24	379128.04	1291861.78	Картометрический	1.00	-
25	379116.56	1291880.21	Картометрический	1.00	-
26	379117.83	1291887.30	Картометрический	1.00	-
27	379115.06	1291894.69	Картометрический	1.00	-
28	379098.88	1291879.39	Картометрический	1.00	-
29	379121.55	1291835.96	Картометрический	1.00	-
30	379149.18	1291780.90	Картометрический	1.00	-
31	379182.72	1291716.21	Картометрический	1.00	-
32	379181.49	1291706.80	Картометрический	1.00	-
33	379185.87	1291698.11	Картометрический	1.00	-
34	379195.91	1291691.12	Картометрический	1.00	-
35	379215.61	1291650.64	Картометрический	1.00	-
36	379337.72	1291415.36	Картометрический	1.00	-

1	2	3	4	5	6
37	379410.28	1291278.37	Картометрический	1.00	-
38	379445.27	1291205.50	Картометрический	1.00	-
39	379479.91	1291138.40	Картометрический	1.00	-
40	379519.27	1291059.73	Картометрический	1.00	-
41	379532.73	1291013.81	Картометрический	1.00	-
42	379539.27	1290963.85	Картометрический	1.00	-
43	379542.45	1290846.37	Картометрический	1.00	-
44	379537.09	1290750.16	Картометрический	1.00	-
45	379523.12	1290703.43	Картометрический	1.00	-
46	379500.68	1290660.60	Картометрический	1.00	-
1	379522.63	1290655.91	Картометрический	1.00	-
47	379075.87	1290593.23	Картометрический	1.00	-
48	379078.85	1290605.61	Картометрический	1.00	-
49	378962.45	1290634.47	Картометрический	1.00	-
50	378921.03	1290641.23	Картометрический	1.00	-
51	378891.36	1290640.90	Картометрический	1.00	-
52	378865.78	1290636.72	Картометрический	1.00	-
53	378831.78	1290621.26	Картометрический	1.00	-
54	378819.19	1290613.29	Картометрический	1.00	-
55	378824.23	1290594.24	Картометрический	1.00	-
56	378846.68	1290609.25	Картометрический	1.00	-
57	378870.12	1290619.22	Картометрический	1.00	-
58	378892.80	1290622.92	Картометрический	1.00	-
59	378919.59	1290623.23	Картометрический	1.00	-
60	378958.34	1290618.57	Картометрический	1.00	-
47	379075.87	1290593.23	Картометрический	1.00	-

3. Сведения о характерных точках части (частей) границы объекта

Обозначение характерных точек части границы	Координаты, м		Метод определения координат характерной точки	Средняя квадратическая погрешность положения характерной точки (Mt), м	Описание обозначения точки на местности (при наличии)
	X	Y			
1	2	3	4	5	6
Часть №					
-	-	-	-	-	-

Раздел 3

Сведения о местоположении измененных (уточненных) границ объекта							
1. Система координат: -							
2. Сведения о характерных точках границ объекта							
Обозначение характерных точек границ	Существующие координаты, м		Измененные (уточненные) координаты, м		Метод определения координат характерной точки	Средняя квадратическая погрешность положения характерной точки (Mt), м	Описание обозначения точки на местности (при наличии)
	X	Y	X	Y			
1	2	3	4	5	6	7	8
-	-	-	-	-	-	-	-
3.Сведения о характерных точках части (частей) границы объекта							
Часть №							
-	-	-	-	-	-	-	-

Раздел 4

План границ объекта

Масштаб 1:5000

Используемые условные знаки и обозначения :

границы территориальной зоны

•1 характерная точка границ территориальной зоны

Заместитель руководителя БУВО «Нормативно-проектный центр»

Подпись А.В. Ромашов Дата « 14 » февраля 2020 г.

Место для оттиска печати (при наличии) лица, составившего описание местоположения границ объекта

ОПИСАНИЕ МЕСТОПОЛОЖЕНИЯ ГРАНИЦ

Зона сельскохозяйственного использования в границах населенных пунктов – СХ1

(наименование объекта, местоположение границ которого описано
(далее - объект)

Раздел 1

Сведения об объекте		
№ п/п	Характеристики объекта	Описание характеристик
1	2	3
1	Местоположение объекта	Воронежская область, Ольховатский муниципальный район, Копанянское сельское поселение, слобода Копаная 2-я
2	Площадь объекта ± величина погрешности определения площади (Р ± Дельта Р)	260943+/-1788 м²
3	Иные характеристики объекта	-

Раздел 2

Сведения о местоположении границ объекта					
1. Система координат: МСК - 36, зона 1					
2. Сведения о характерных точках границ объекта					
Обозначение характерных точек границ	Координаты, м		Метод определения координат характерной точки	Средняя квадратическая погрешность положения характерной точки (Mt), м	Описание обозначения точки на местности (при наличиии)
	X	Y			
1	2	3	4	5	6
1	379519.27	1291059.73	Картометрический	1.00	-
2	379479.91	1291138.40	Картометрический	1.00	-
3	379445.27	1291205.50	Картометрический	1.00	-
4	379410.28	1291278.37	Картометрический	1.00	-
5	379337.72	1291415.36	Картометрический	1.00	-
6	379215.61	1291650.64	Картометрический	1.00	-
7	379195.91	1291691.12	Картометрический	1.00	-
8	379185.87	1291698.11	Картометрический	1.00	-
9	379181.49	1291706.80	Картометрический	1.00	-
10	379182.72	1291716.21	Картометрический	1.00	-
11	379149.18	1291780.90	Картометрический	1.00	-
12	379121.55	1291835.96	Картометрический	1.00	-
13	379098.88	1291879.39	Картометрический	1.00	-
14	379052.37	1291820.68	Картометрический	1.00	-
15	379017.23	1291775.28	Картометрический	1.00	-
16	378982.34	1291753.58	Картометрический	1.00	-
17	379028.22	1291679.45	Картометрический	1.00	-
18	379177.36	1291545.04	Картометрический	1.00	-
19	379278.07	1291405.78	Картометрический	1.00	-
20	379404.74	1291239.02	Картометрический	1.00	-
21	379504.10	1291064.12	Картометрический	1.00	-
1	379519.27	1291059.73	Картометрический	1.00	-
22	379255.34	1290035.95	Картометрический	1.00	-
23	379260.28	1290054.36	Картометрический	1.00	-
24	379258.72	1290097.69	Картометрический	1.00	-
25	379258.00	1290101.72	Картометрический	1.00	-
26	379257.70	1290105.81	Картометрический	1.00	-
27	379255.62	1290109.21	Картометрический	1.00	-
28	379242.60	1290158.73	Картометрический	1.00	-
29	379231.19	1290176.04	Картометрический	1.00	-
30	379197.06	1290204.87	Картометрический	1.00	-
31	379167.11	1290208.26	Картометрический	1.00	-
32	379108.12	1290209.24	Картометрический	1.00	-
33	379066.58	1290265.16	Картометрический	1.00	-
34	379030.14	1290358.49	Картометрический	1.00	-

1	2	3	4	5	6
35	379022.01	1290401.81	Картометрический	1.00	-
36	378980.57	1290378.68	Картометрический	1.00	-
37	378929.44	1290374.42	Картометрический	1.00	-
38	378879.86	1290378.68	Картометрический	1.00	-
39	378834.79	1290381.52	Картометрический	1.00	-
40	379059.28	1289965.53	Картометрический	1.00	-
41	379136.43	1290013.79	Картометрический	1.00	-
42	379179.21	1290028.97	Картометрический	1.00	-
22	379255.34	1290035.95	Картометрический	1.00	-
43	378962.45	1290634.47	Картометрический	1.00	-
44	378925.96	1290661.07	Картометрический	1.00	-
45	378881.02	1290713.75	Картометрический	1.00	-
46	378833.46	1290771.91	Картометрический	1.00	-
47	378850.75	1290726.88	Картометрический	1.00	-
48	378856.22	1290683.65	Картометрический	1.00	-
49	378819.19	1290613.29	Картометрический	1.00	-
50	378831.78	1290621.26	Картометрический	1.00	-
51	378865.78	1290636.72	Картометрический	1.00	-
52	378891.36	1290640.90	Картометрический	1.00	-
53	378921.03	1290641.23	Картометрический	1.00	-
43	378962.45	1290634.47	Картометрический	1.00	-
54	378720.51	1290886.38	Картометрический	1.00	-
55	378658.49	1290939.43	Картометрический	1.00	-
56	378623.57	1290914.34	Картометрический	1.00	-
57	378661.87	1290857.27	Картометрический	1.00	-
54	378720.51	1290886.38	Картометрический	1.00	-
58	378658.49	1290939.43	Картометрический	1.00	-
59	378652.48	1290994.98	Картометрический	1.00	-
60	378770.49	1291106.11	Картометрический	1.00	-
61	378700.11	1291190.96	Картометрический	1.00	-
62	378631.78	1291262.26	Картометрический	1.00	-
63	378599.97	1291307.46	Картометрический	1.00	-
64	378579.68	1291330.11	Картометрический	1.00	-
65	378552.06	1291350.04	Картометрический	1.00	-
66	378536.87	1291357.94	Картометрический	1.00	-
67	378417.37	1291249.79	Картометрический	1.00	-
68	378378.93	1291212.03	Картометрический	1.00	-
69	378496.31	1291097.57	Картометрический	1.00	-
58	378658.49	1290939.43	Картометрический	1.00	-
70	378184.19	1292021.08	Картометрический	1.00	-
71	378136.37	1292116.50	Картометрический	1.00	-
72	378139.81	1292240.92	Картометрический	1.00	-
73	377979.24	1292129.23	Картометрический	1.00	-
74	378037.20	1291996.81	Картометрический	1.00	-

1	2	3	4	5	6
75	378084.30	1291968.73	Картометрический	1.00	-
76	378117.36	1291972.63	Картометрический	1.00	-
70	378184.19	1292021.08	Картометрический	1.00	-

3. Сведения о характерных точках части (частей) границы объекта

Обозначение характерных точек части границы	Координаты, м		Метод определения координат характерной точки	Средняя квадратическая погрешность положения характерной точки (Mt), м	Описание обозначения точки на местности (при наличии)
	X	Y			
1	2	3	4	5	6
Часть №					
-	-	-	-	-	-

Раздел 3

Сведения о местоположении измененных (уточненных) границ объекта							
1. Система координат: -							
2. Сведения о характерных точках границ объекта							
Обозначение характерных точек границ	Существующие координаты, м		Измененные (уточненные) координаты, м		Метод определения координат характерной точки	Средняя квадратическая погрешность положения характерной точки (Mt), м	Описание обозначения точки на местности (при наличии)
	X	Y	X	Y			
1	2	3	4	5	6	7	8
-	-	-	-	-	-	-	-
3.Сведения о характерных точках части (частей) границы объекта							
Часть №							
-	-	-	-	-	-	-	-

Раздел 4

План границ объекта

Используемые условные знаки и обозначения:

границы территориальной зоны

характерная точка границ территориальной зоны

Масштаб 1:5000

Заместитель руководителя БУВО «Нормативно-проектный центр»

Подпись А.В. Романов Дата «14» февраля 2020 г.

Место для оттиска печати (при наличии) лица, составившего описание местоположения границ объекта

ОПИСАНИЕ МЕСТОПОЛОЖЕНИЯ ГРАНИЦ

Зона ритуальных объектов - СН1

(наименование объекта, местоположение границ которого описано
(далее - объект)

Раздел 1

Сведения об объекте		
№ п/п	Характеристики объекта	Описание характеристик
1	2	3
1	Местоположение объекта	Воронежская область, Ольховатский муниципальный район, Копанянское сельское поселение, слобода Копаная 2-я
2	Площадь объекта ± величина погрешности определения площади (Р ± Дельта Р)	7031+/-293 м²
3	Иные характеристики объекта	-

Раздел 2

Сведения о местоположении границ объекта					
1. Система координат: МСК - 36, зона 1					
2. Сведения о характерных точках границ объекта					
Обозначение характерных точек границ	Координаты, м		Метод определения координат характерной точки	Средняя квадратическая погрешность положения характерной точки (Mt), м	Описание обозначения точки на местности (при наличиии)
	X	Y			
1	2	3	4	5	6
1	379635.64	1290752.01	Картометрический	1.00	-
2	379603.59	1290858.00	Картометрический	1.00	-
3	379561.81	1290849.28	Картометрический	1.00	-
4	379555.96	1290746.64	Картометрический	1.00	-
5	379575.75	1290732.82	Картометрический	1.00	-
1	379635.64	1290752.01	Картометрический	1.00	-
3. Сведения о характерных точках части (частей) границы объекта					
Обозначение характерных точек части границы	Координаты, м		Метод определения координат характерной точки	Средняя квадратическая погрешность положения характерной точки (Mt), м	Описание обозначения точки на местности (при наличии)
	X	Y			
1	2	3	4	5	6
Часть №					
-	-	-	-	-	-

Раздел 3

Сведения о местоположении измененных (уточненных) границ объекта							
1. Система координат: -							
2. Сведения о характерных точках границ объекта							
Обозначение характерных точек границ	Существующие координаты, м		Измененные (уточненные) координаты, м		Метод определения координат характерной точки	Средняя квадратическая погрешность положения характерной точки (Mt), м	Описание обозначения точки на местности (при наличии)
	X	Y	X	Y			
1	2	3	4	5	6	7	8
-	-	-	-	-	-	-	-
3.Сведения о характерных точках части (частей) границы объекта							
Часть №							
-	-	-	-	-	-	-	-

Раздел 4

План границ объекта

Используемые условные знаки и обозначения:

Масштаб 1:5000

границы территориальной зоны

•1 характерная точка границ территориальной зоны

Заместитель руководителя БУВО «Нормативно-проектный центр»

Подпись _____ А.В. Ромашов Дата « 14 » февраля 2020 г.

Место для оттиска печати (при наличии) лица, составившего описание местоположения границ объекта

Приложение №5
к правилам землепользования и застройки
Копанянского сельского поселения
Ольховатского муниципального района
Воронежской области

СВЕДЕНИЯ О ГРАНИЦАХ ТЕРРИТОРИАЛЬНЫХ ЗОН, СОДЕРЖАЩИЕ ГРАФИЧЕСКОЕ ОПИСАНИЕ МЕСТОПОЛОЖЕНИЯ ГРАНИЦ ТЕРРИТОРИАЛЬНЫХ ЗОН, ПЕРЕЧЕНЬ КООРДИНАТ ХАРАКТЕРНЫХ ТОЧЕК ГРАНИЦ ТЕРРИТОРИАЛЬНЫХ ЗОН ХУТОРА КРИВАЯ БЕРЁЗА

ОПИСАНИЕ МЕСТОПОЛОЖЕНИЯ ГРАНИЦ

Зона застройки индивидуальными жилыми домами - Ж1

(наименование объекта, местоположение границ которого описано
(далее - объект)

Раздел 1

Сведения об объекте		
№ п/п	Характеристики объекта	Описание характеристик
1	2	3
1	Местоположение объекта	Воронежская область, Ольховатский муниципальный район, Копанянское сельское поселение, хутор Кривая Берёза
2	Площадь объекта ± величина погрешности определения площади (Р ± Дельта Р)	919359+/-3356 м²
3	Иные характеристики объекта	-

Раздел 2

Сведения о местоположении границ объекта					
1. Система координат: МСК - 36, зона 1					
2. Сведения о характерных точках границ объекта					
Обозначение характерных точек границ	Координаты, м		Метод определения координат характерной точки	Средняя квадратическая погрешность положения характерной точки (Mt), м	Описание обозначения точки на местности (при наличиии)
	X	Y			
1	2	3	4	5	6
1	377176.11	1288133.18	Картометрический	1.00	-
2	377183.48	1288135.14	Картометрический	1.00	-
3	377197.41	1288142.58	Картометрический	1.00	-
4	377235.32	1288186.91	Картометрический	1.00	-
5	377251.70	1288211.16	Картометрический	1.00	-
6	377262.08	1288227.15	Картометрический	1.00	-
7	377292.95	1288277.43	Картометрический	1.00	-
8	377329.16	1288342.29	Картометрический	1.00	-
9	377358.86	1288395.20	Картометрический	1.00	-
10	377385.73	1288447.71	Картометрический	1.00	-
11	377399.04	1288477.02	Картометрический	1.00	-
12	377435.03	1288559.85	Картометрический	1.00	-
13	377434.04	1288565.70	Картометрический	1.00	-
14	377437.56	1288573.48	Картометрический	1.00	-
15	377442.12	1288576.49	Картометрический	1.00	-
16	377459.04	1288616.07	Картометрический	1.00	-
17	377488.15	1288678.95	Картометрический	1.00	-
18	377504.82	1288709.71	Картометрический	1.00	-
19	377526.88	1288743.74	Картометрический	1.00	-
20	377554.46	1288792.62	Картометрический	1.00	-
21	377563.27	1288807.81	Картометрический	1.00	-
22	377583.91	1288886.30	Картометрический	1.00	-
23	377583.95	1288963.36	Картометрический	1.00	-
24	377572.79	1289031.11	Картометрический	1.00	-
25	377532.28	1289092.94	Картометрический	1.00	-
26	377476.04	1289154.90	Картометрический	1.00	-
27	377425.21	1289202.12	Картометрический	1.00	-
28	377351.19	1289086.88	Картометрический	1.00	-
29	377309.32	1289121.19	Картометрический	1.00	-
30	377267.23	1289136.87	Картометрический	1.00	-
31	377230.82	1289057.65	Картометрический	1.00	-
32	377218.94	1289043.84	Картометрический	1.00	-
33	377136.06	1289096.43	Картометрический	1.00	-
34	377109.98	1289085.65	Картометрический	1.00	-
35	377072.02	1289081.77	Картометрический	1.00	-
36	377063.88	1289058.53	Картометрический	1.00	-

1	2	3	4	5	6
37	377075.50	1289034.51	Картометрический	1.00	-
38	377089.45	1289009.72	Картометрический	1.00	-
39	377092.55	1288986.48	Картометрический	1.00	-
40	377066.98	1288986.48	Картометрический	1.00	-
41	377035.61	1288981.44	Картометрический	1.00	-
42	377026.31	1288967.89	Картометрический	1.00	-
43	377051.88	1288932.64	Картометрический	1.00	-
44	377053.81	1288879.18	Картометрический	1.00	-
45	377015.46	1288897.00	Картометрический	1.00	-
46	376997.26	1288895.45	Картометрический	1.00	-
47	376978.66	1288850.13	Картометрический	1.00	-
48	376974.40	1288814.49	Картометрический	1.00	-
49	377007.72	1288770.72	Картометрический	1.00	-
50	377008.49	1288758.71	Картометрический	1.00	-
51	376965.88	1288759.10	Картометрический	1.00	-
52	376956.20	1288746.70	Картометрический	1.00	-
53	376942.25	1288699.05	Картометрический	1.00	-
54	376929.08	1288659.93	Картометрический	1.00	-
55	376913.97	1288651.02	Картометрический	1.00	-
56	376885.31	1288657.99	Картометрический	1.00	-
57	376883.76	1288671.94	Картометрический	1.00	-
58	376901.96	1288715.71	Картометрический	1.00	-
59	376911.26	1288738.18	Картометрический	1.00	-
60	376902.74	1288779.24	Картометрический	1.00	-
61	376915.91	1288846.25	Картометрический	1.00	-
62	376896.54	1288867.56	Картометрический	1.00	-
63	376903.51	1288878.40	Картометрический	1.00	-
64	376925.98	1288887.31	Картометрический	1.00	-
65	376921.33	1288958.98	Картометрический	1.00	-
66	376923.37	1289042.65	Картометрический	1.00	-
67	376810.95	1289081.51	Картометрический	1.00	-
68	376719.19	1289115.50	Картометрический	1.00	-
69	376637.53	1288996.95	Картометрический	1.00	-
70	376574.91	1288869.03	Картометрический	1.00	-
71	376471.37	1288808.15	Картометрический	1.00	-
72	376393.21	1288749.75	Картометрический	1.00	-
73	376386.88	1288741.43	Картометрический	1.00	-
74	376355.14	1288694.90	Картометрический	1.00	-
75	376337.44	1288655.16	Картометрический	1.00	-
76	376357.27	1288632.25	Картометрический	1.00	-
77	376352.55	1288621.24	Картометрический	1.00	-
78	376339.14	1288630.04	Картометрический	1.00	-
79	376318.08	1288594.01	Картометрический	1.00	-
80	376337.07	1288583.29	Картометрический	1.00	-
81	376334.40	1288577.13	Картометрический	1.00	-
82	376347.76	1288537.58	Картометрический	1.00	-
83	376312.66	1288520.94	Картометрический	1.00	-
84	376293.97	1288370.76	Картометрический	1.00	-

1	2	3	4	5	6
85	376308.16	1288343.90	Картометрический	1.00	-
86	376315.36	1288316.49	Картометрический	1.00	-
87	376303.10	1288274.21	Картометрический	1.00	-
88	376508.80	1288195.08	Картометрический	1.00	-
89	376643.55	1288153.16	Картометрический	1.00	-
90	376651.09	1288152.96	Картометрический	1.00	-
91	376656.99	1288156.02	Картометрический	1.00	-
92	376658.86	1288160.47	Картометрический	1.00	-
93	376661.63	1288179.05	Картометрический	1.00	-
94	376674.71	1288237.27	Картометрический	1.00	-
95	376686.39	1288270.85	Картометрический	1.00	-
96	376689.70	1288284.31	Картометрический	1.00	-
97	376690.91	1288295.76	Картометрический	1.00	-
98	376684.13	1288324.31	Картометрический	1.00	-
99	376660.39	1288390.35	Картометрический	1.00	-
100	376641.99	1288441.85	Картометрический	1.00	-
101	376626.93	1288487.68	Картометрический	1.00	-
102	376625.24	1288495.08	Картометрический	1.00	-
103	376621.94	1288514.73	Картометрический	1.00	-
104	376627.67	1288516.23	Картометрический	1.00	-
105	376629.53	1288510.64	Картометрический	1.00	-
106	376631.66	1288507.31	Картометрический	1.00	-
107	376637.23	1288507.93	Картометрический	1.00	-
108	376639.37	1288500.87	Картометрический	1.00	-
109	376635.67	1288498.79	Картометрический	1.00	-
110	376633.97	1288495.01	Картометрический	1.00	-
111	376633.46	1288489.46	Картометрический	1.00	-
112	376649.75	1288444.45	Картометрический	1.00	-
113	376666.65	1288402.30	Картометрический	1.00	-
114	376674.28	1288374.23	Картометрический	1.00	-
115	376689.98	1288325.17	Картометрический	1.00	-
116	376695.26	1288307.66	Картометрический	1.00	-
117	376698.14	1288294.49	Картометрический	1.00	-
118	376697.07	1288283.75	Картометрический	1.00	-
119	376694.32	1288269.69	Картометрический	1.00	-
120	376696.26	1288267.61	Картометрический	1.00	-
121	376700.22	1288266.11	Картометрический	1.00	-
122	376700.46	1288259.82	Картометрический	1.00	-
123	376695.38	1288257.64	Картометрический	1.00	-
124	376691.40	1288255.09	Картометрический	1.00	-
125	376689.41	1288247.83	Картометрический	1.00	-
126	376685.07	1288222.09	Картометрический	1.00	-
127	376675.77	1288176.70	Картометрический	1.00	-
128	376674.16	1288161.35	Картометрический	1.00	-
129	376675.22	1288154.06	Картометрический	1.00	-
130	376679.85	1288148.45	Картометрический	1.00	-
131	376719.22	1288145.66	Картометрический	1.00	-
132	376728.65	1288151.29	Картометрический	1.00	-

1	2	3	4	5	6
133	376736.71	1288150.76	Картометрический	1.00	-
134	376745.31	1288143.51	Картометрический	1.00	-
135	376761.72	1288139.14	Картометрический	1.00	-
136	376815.68	1288133.35	Картометрический	1.00	-
137	376826.67	1288131.61	Картометрический	1.00	-
138	377017.25	1288112.42	Картометрический	1.00	-
139	377074.43	1288113.76	Картометрический	1.00	-
140	377130.98	1288120.36	Картометрический	1.00	-
141	377153.01	1288125.67	Картометрический	1.00	-
142	377156.67	1288132.18	Картометрический	1.00	-
143	377155.87	1288138.78	Картометрический	1.00	-
144	377169.02	1288143.33	Картометрический	1.00	-
145	377170.94	1288137.60	Картометрический	1.00	-
1	377176.11	1288133.18	Картометрический	1.00	-
146	376515.75	1288708.34	Картометрический	1.00	-
147	376535.13	1288778.47	Картометрический	1.00	-
148	376477.99	1288798.99	Картометрический	1.00	-
149	376451.84	1288736.63	Картометрический	1.00	-
146	376515.75	1288708.34	Картометрический	1.00	-

3. Сведения о характерных точках части (частей) границы объекта

Обозначение характерных точек части границы	Координаты, м		Метод определения координат характерной точки	Средняя квадратическая погрешность положения характерной точки (Mt), м	Описание обозначения точки на местности (при наличии)
	X	Y			
1	2	3	4	5	6
Часть №					
-	-	-	-	-	-

Раздел 3

Сведения о местоположении измененных (уточненных) границ объекта							
1. Система координат: -							
2. Сведения о характерных точках границ объекта							
Обозначение характерных точек границ	Существующие координаты, м		Измененные (уточненные) координаты, м		Метод определения координат характерной точки	Средняя квадратическая погрешность положения характерной точки (Mt), м	Описание обозначения точки на местности (при наличии)
	X	Y	X	Y			
1	2	3	4	5	6	7	8
-	-	-	-	-	-	-	-
3.Сведения о характерных точках части (частей) границы объекта							
Часть №							
-	-	-	-	-	-	-	-

Раздел 4

План границ объекта

Масштаб 1:5000

Используемые условные знаки и обозначения :

границы территориальной зоны

•1 характерная точка границ территориальной зоны

Заместитель руководителя БУВО «Нормативно-проектный центр»

Подпись А.В. Ромашов Дата « 14 » февраля 2020 г.

Место для оттиска печати (при наличии) лица, составившего описание местоположения границ объекта

ОПИСАНИЕ МЕСТОПОЛОЖЕНИЯ ГРАНИЦ

Зона улиц, дорог, инженерной и транспортной инфраструктуры – ИТ1

(наименование объекта, местоположение границ которого описано
(далее - объект)

Раздел 1

Сведения об объекте		
№ п/п	Характеристики объекта	Описание характеристик
1	2	3
1	Местоположение объекта	Воронежская область, Ольховатский муниципальный район, Копанянское сельское поселение, хутор Кривая Берёза
2	Площадь объекта ± величина погрешности определения площади (Р ± Дельта Р)	18523+/-476 м²
3	Иные характеристики объекта	-

Раздел 2

Сведения о местоположении границ объекта					
1. Система координат: МСК - 36, зона 1					
2. Сведения о характерных точках границ объекта					
Обозначение характерных точек границ	Координаты, м		Метод определения координат характерной точки	Средняя квадратическая погрешность положения характерной точки (Mt), м	Описание обозначения точки на местности (при наличии)
	X	Y			
1	2	3	4	5	6
1	377143.50	1288106.10	Картометрический	1.00	-
2	377162.24	1288109.09	Картометрический	1.00	-
3	377187.43	1288117.56	Картометрический	1.00	-
4	377207.19	1288129.83	Картометрический	1.00	-
5	377228.71	1288149.91	Картометрический	1.00	-
6	377266.70	1288201.22	Картометрический	1.00	-
7	377277.30	1288217.53	Картометрический	1.00	-
8	377297.66	1288252.69	Картометрический	1.00	-
9	377312.41	1288281.13	Картометрический	1.00	-
10	377329.58	1288306.62	Картометрический	1.00	-
11	377374.72	1288386.70	Картометрический	1.00	-
12	377401.95	1288439.89	Картометрический	1.00	-
13	377415.50	1288469.72	Картометрический	1.00	-
14	377453.08	1288556.21	Картометрический	1.00	-
15	377475.48	1288608.75	Картометрический	1.00	-
16	377504.25	1288670.87	Картометрический	1.00	-
17	377520.30	1288700.51	Картометрический	1.00	-
18	377542.28	1288734.42	Картометрический	1.00	-
19	377576.11	1288794.93	Картометрический	1.00	-
20	377563.27	1288807.81	Картометрический	1.00	-
21	377554.46	1288792.62	Картометрический	1.00	-
22	377526.88	1288743.74	Картометрический	1.00	-
23	377504.82	1288709.71	Картометрический	1.00	-
24	377488.15	1288678.95	Картометрический	1.00	-
25	377459.04	1288616.07	Картометрический	1.00	-
26	377442.12	1288576.49	Картометрический	1.00	-
27	377437.56	1288573.48	Картометрический	1.00	-
28	377434.04	1288565.70	Картометрический	1.00	-
29	377435.03	1288559.85	Картометрический	1.00	-
30	377399.04	1288477.02	Картометрический	1.00	-
31	377385.73	1288447.71	Картометрический	1.00	-
32	377358.86	1288395.20	Картометрический	1.00	-
33	377329.16	1288342.29	Картометрический	1.00	-
34	377292.95	1288277.43	Картометрический	1.00	-
35	377262.08	1288227.15	Картометрический	1.00	-
36	377251.70	1288211.16	Картометрический	1.00	-

1	2	3	4	5	6
37	377235.32	1288186.91	Картометрический	1.00	-
38	377197.41	1288142.58	Картометрический	1.00	-
39	377183.48	1288135.14	Картометрический	1.00	-
40	377176.11	1288133.18	Картометрический	1.00	-
41	377170.94	1288137.60	Картометрический	1.00	-
42	377169.02	1288143.33	Картометрический	1.00	-
43	377155.87	1288138.78	Картометрический	1.00	-
44	377156.67	1288132.18	Картометрический	1.00	-
45	377153.01	1288125.67	Картометрический	1.00	-
46	377130.98	1288120.36	Картометрический	1.00	-
1	377143.50	1288106.10	Картометрический	1.00	-
47	376674.16	1288161.35	Картометрический	1.00	-
48	376675.77	1288176.70	Картометрический	1.00	-
49	376685.07	1288222.09	Картометрический	1.00	-
50	376689.41	1288247.83	Картометрический	1.00	-
51	376691.40	1288255.09	Картометрический	1.00	-
52	376695.38	1288257.64	Картометрический	1.00	-
53	376700.46	1288259.82	Картометрический	1.00	-
54	376700.22	1288266.11	Картометрический	1.00	-
55	376696.26	1288267.61	Картометрический	1.00	-
56	376694.32	1288269.69	Картометрический	1.00	-
57	376697.07	1288283.75	Картометрический	1.00	-
58	376698.14	1288294.49	Картометрический	1.00	-
59	376695.26	1288307.66	Картометрический	1.00	-
60	376689.98	1288325.17	Картометрический	1.00	-
61	376674.28	1288374.23	Картометрический	1.00	-
62	376666.65	1288402.30	Картометрический	1.00	-
63	376649.75	1288444.45	Картометрический	1.00	-
64	376633.46	1288489.46	Картометрический	1.00	-
65	376633.97	1288495.01	Картометрический	1.00	-
66	376635.67	1288498.79	Картометрический	1.00	-
67	376639.37	1288500.87	Картометрический	1.00	-
68	376637.23	1288507.93	Картометрический	1.00	-
69	376631.66	1288507.31	Картометрический	1.00	-
70	376629.53	1288510.64	Картометрический	1.00	-
71	376627.67	1288516.23	Картометрический	1.00	-
72	376621.94	1288514.73	Картометрический	1.00	-
73	376625.24	1288495.08	Картометрический	1.00	-
74	376626.93	1288487.68	Картометрический	1.00	-
75	376641.99	1288441.85	Картометрический	1.00	-
76	376660.39	1288390.35	Картометрический	1.00	-
77	376684.13	1288324.31	Картометрический	1.00	-
78	376690.91	1288295.76	Картометрический	1.00	-
79	376689.70	1288284.31	Картометрический	1.00	-
80	376686.39	1288270.85	Картометрический	1.00	-
81	376674.71	1288237.27	Картометрический	1.00	-
82	376661.63	1288179.05	Картометрический	1.00	-

1	2	3	4	5	6
83	376658.86	1288160.47	Картометрический	1.00	-
47	376674.16	1288161.35	Картометрический	1.00	-
3. Сведения о характерных точках части (частей) границы объекта					
Обозначение характерных точек части границы	Координаты, м		Метод определения координат характерной точки	Средняя квадратическая погрешность положения характерной точки (Mt), м	Описание обозначения точки на местности (при наличии)
	X	Y			
1	2	3	4	5	6
Часть №					
-	-	-	-	-	-

Раздел 3

Сведения о местоположении измененных (уточненных) границ объекта							
1. Система координат: -							
2. Сведения о характерных точках границ объекта							
Обозначение характерных точек границ	Существующие координаты, м		Измененные (уточненные) координаты, м		Метод определения координат характерной точки	Средняя квадратическая погрешность положения характерной точки (Mt), м	Описание обозначения точки на местности (при наличии)
	X	Y	X	Y			
1	2	3	4	5	6	7	8
-	-	-	-	-	-	-	-
3.Сведения о характерных точках части (частей) границы объекта							
Часть №							
-	-	-	-	-	-	-	-

Раздел 4

План границ объекта



Масштаб 1:5000

Используемые условные знаки и обозначения :

границы территориальной зоны

•1 характерная точка границ территориальной зоны

Заместитель руководителя БУВО «Нормативно-проектный центр»

Подпись А.В. Ромашов Дата « 14 » февраля 2020 г.

Место для оттиска печати (при наличии) лица, составившего описание местоположения границ объекта

ОПИСАНИЕ МЕСТОПОЛОЖЕНИЯ ГРАНИЦ

Зона сельскохозяйственного использования в границах населенных пунктов – СХ1

(наименование объекта, местоположение границ которого описано
(далее - объект)

Раздел 1

Сведения об объекте		
№ п/п	Характеристики объекта	Описание характеристик
1	2	3
1	Местоположение объекта	Воронежская область, Ольховатский муниципальный район, Копанянское сельское поселение, хутор Кривая Берёза
2	Площадь объекта ± величина погрешности определения площади (Р ± Дельта Р)	63704+/-883 м²
3	Иные характеристики объекта	-

Раздел 2

Сведения о местоположении границ объекта					
1. Система координат: МСК - 36, зона 1					
2. Сведения о характерных точках границ объекта					
Обозначение характерных точек границ	Координаты, м		Метод определения координат характерной точки	Средняя квадратическая погрешность положения характерной точки (Mt), м	Описание обозначения точки на местности (при наличиии)
	X	Y			
1	2	3	4	5	6
1	377268.54	1287982.80	Картометрический	1.00	-
2	377307.57	1288048.08	Картометрический	1.00	-
3	377401.94	1288221.93	Картометрический	1.00	-
4	377353.37	1288240.90	Картометрический	1.00	-
5	377312.41	1288281.13	Картометрический	1.00	-
6	377297.66	1288252.69	Картометрический	1.00	-
7	377277.30	1288217.53	Картометрический	1.00	-
8	377266.70	1288201.22	Картометрический	1.00	-
9	377228.71	1288149.91	Картометрический	1.00	-
10	377207.19	1288129.83	Картометрический	1.00	-
11	377187.43	1288117.56	Картометрический	1.00	-
12	377162.24	1288109.09	Картометрический	1.00	-
13	377143.50	1288106.10	Картометрический	1.00	-
14	377186.94	1288056.59	Картометрический	1.00	-
1	377268.54	1287982.80	Картометрический	1.00	-
15	377292.39	1288033.13	Картометрический	1.00	-
16	377341.89	1288150.00	Картометрический	1.00	-
17	377275.81	1288167.43	Картометрический	1.00	-
18	377243.62	1288051.76	Картометрический	1.00	-
15	377292.39	1288033.13	Картометрический	1.00	-
19	376929.08	1288659.93	Картометрический	1.00	-
20	376942.25	1288699.05	Картометрический	1.00	-
21	376956.20	1288746.70	Картометрический	1.00	-
22	376965.88	1288759.10	Картометрический	1.00	-
23	377008.49	1288758.71	Картометрический	1.00	-
24	377007.72	1288770.72	Картометрический	1.00	-
25	376974.40	1288814.49	Картометрический	1.00	-
26	376978.66	1288850.13	Картометрический	1.00	-
27	376997.26	1288895.45	Картометрический	1.00	-
28	377015.46	1288897.00	Картометрический	1.00	-
29	377053.81	1288879.18	Картометрический	1.00	-
30	377051.88	1288932.64	Картометрический	1.00	-
31	377026.31	1288967.89	Картометрический	1.00	-
32	377035.61	1288981.44	Картометрический	1.00	-

1	2	3	4	5	6
33	377066.98	1288986.48	Картометрический	1.00	-
34	377092.55	1288986.48	Картометрический	1.00	-
35	377089.45	1289009.72	Картометрический	1.00	-
36	377075.50	1289034.51	Картометрический	1.00	-
37	377063.88	1289058.53	Картометрический	1.00	-
38	377072.02	1289081.77	Картометрический	1.00	-
39	377109.98	1289085.65	Картометрический	1.00	-
40	377136.06	1289096.43	Картометрический	1.00	-
41	377113.26	1289127.47	Картометрический	1.00	-
42	377090.59	1289140.41	Картометрический	1.00	-
43	377058.44	1289138.21	Картометрический	1.00	-
44	377016.45	1289014.17	Картометрический	1.00	-
45	377015.56	1289010.79	Картометрический	1.00	-
46	376923.37	1289042.65	Картометрический	1.00	-
47	376921.33	1288958.98	Картометрический	1.00	-
48	376925.98	1288887.31	Картометрический	1.00	-
49	376903.51	1288878.40	Картометрический	1.00	-
50	376896.54	1288867.56	Картометрический	1.00	-
51	376915.91	1288846.25	Картометрический	1.00	-
52	376902.74	1288779.24	Картометрический	1.00	-
53	376911.26	1288738.18	Картометрический	1.00	-
54	376901.96	1288715.71	Картометрический	1.00	-
55	376883.76	1288671.94	Картометрический	1.00	-
56	376885.31	1288657.99	Картометрический	1.00	-
57	376913.97	1288651.02	Картометрический	1.00	-
19	376929.08	1288659.93	Картометрический	1.00	-

3. Сведения о характерных точках части (частей) границы объекта

Обозначение характерных точек части границы	Координаты, м		Метод определения координат характерной точки	Средняя квадратическая погрешность положения характерной точки (Mt), м	Описание обозначения точки на местности (при наличии)
	X	Y			
1	2	3	4	5	6
Часть №					
-	-	-	-	-	-

Раздел 3

Сведения о местоположении измененных (уточненных) границ объекта							
1. Система координат: -							
2. Сведения о характерных точках границ объекта							
Обозначение характерных точек границ	Существующие координаты, м		Измененные (уточненные) координаты, м		Метод определения координат характерной точки	Средняя квадратическая погрешность положения характерной точки (Mt), м	Описание обозначения точки на местности (при наличии)
	X	Y	X	Y			
1	2	3	4	5	6	7	8
-	-	-	-	-	-	-	-
3.Сведения о характерных точках части (частей) границы объекта							
Часть №							
-	-	-	-	-	-	-	-

Раздел 4

План границ объекта

Масштаб 1:5000

Используемые условные знаки и обозначения :

границы территориальной зоны

•1 характерная точка границ территориальной зоны

Заместитель руководителя БУВО «Нормативно-проектный центр»

Подпись А.В. Ромашов Дата « 14 » февраля 2020 г.

Место для оттиска печати (при наличии) лица, составившего описание местоположения границ объекта

ОПИСАНИЕ МЕСТОПОЛОЖЕНИЯ ГРАНИЦ

Зона ритуальных объектов - СН1

(наименование объекта, местоположение границ которого описано
(далее - объект)

Раздел 1

Сведения об объекте		
№ п/п	Характеристики объекта	Описание характеристик
1	2	3
1	Местоположение объекта	Воронежская область, Ольховатский муниципальный район, Копанянское сельское поселение, хутор Кривая Берёза
2	Площадь объекта ± величина погрешности определения площади (Р ± Дельта Р)	11978+/-383 м²
3	Иные характеристики объекта	-

Раздел 2

Сведения о местоположении границ объекта					
1. Система координат: МСК - 36, зона 1					
2. Сведения о характерных точках границ объекта					
Обозначение характерных точек границ	Координаты, м		Метод определения координат характерной точки	Средняя квадратическая погрешность положения характерной точки (Mt), м	Описание обозначения точки на местности (при наличии)
	X	Y			
1	2	3	4	5	6
1	377292.39	1288033.13	Картометрический	1.00	-
2	377341.89	1288150.00	Картометрический	1.00	-
3	377275.81	1288167.43	Картометрический	1.00	-
4	377243.62	1288051.76	Картометрический	1.00	-
1	377292.39	1288033.13	Картометрический	1.00	-
5	376515.75	1288708.34	Картометрический	1.00	-
6	376535.13	1288778.47	Картометрический	1.00	-
7	376477.99	1288798.99	Картометрический	1.00	-
8	376451.84	1288736.63	Картометрический	1.00	-
5	376515.75	1288708.34	Картометрический	1.00	-
3. Сведения о характерных точках части (частей) границы объекта					
Обозначение характерных точек части границы	Координаты, м		Метод определения координат характерной точки	Средняя квадратическая погрешность положения характерной точки (Mt), м	Описание обозначения точки на местности (при наличии)
	X	Y			
1	2	3	4	5	6
Часть №					
-	-	-	-	-	-

Раздел 3

Сведения о местоположении измененных (уточненных) границ объекта							
1. Система координат: -							
2. Сведения о характерных точках границ объекта							
Обозначение характерных точек границ	Существующие координаты, м		Измененные (уточненные) координаты, м		Метод определения координат характерной точки	Средняя квадратическая погрешность положения характерной точки (Mt), м	Описание обозначения точки на местности (при наличии)
	X	Y	X	Y			
1	2	3	4	5	6	7	8
-	-	-	-	-	-	-	-
3.Сведения о характерных точках части (частей) границы объекта							
Часть №							
-	-	-	-	-	-	-	-

Раздел 4

План границ объекта

Используемые условные знаки и обозначения:

Масштаб 1:5000

	границы территориальной зоны
•1	характерная точка границ территориальной зоны

Заместитель руководителя БУВО «Нормативно-проектный центр»

Подпись _____ А.В. Ромашов Дата « 14 » февраля 2020 г.

Место для оттиска печати (при наличии) лица, составившего описание местоположения границ объекта

Приложение №6
к правилам землепользования и застройки
Копанянского сельского поселения
Ольховатского муниципального района
Воронежской области

СВЕДЕНИЯ О ГРАНИЦАХ ТЕРРИТОРИАЛЬНЫХ ЗОН, СОДЕРЖАЩИЕ ГРАФИЧЕСКОЕ ОПИСАНИЕ МЕСТОПОЛОЖЕНИЯ ГРАНИЦ ТЕРРИТОРИАЛЬНЫХ ЗОН, ПЕРЕЧЕНЬ КООРДИНАТ ХАРАКТЕРНЫХ ТОЧЕК ГРАНИЦ ТЕРРИТОРИАЛЬНЫХ ЗОН ХУТОРА НОВАЯ СОТНЯ

ОПИСАНИЕ МЕСТОПОЛОЖЕНИЯ ГРАНИЦ

Зона застройки индивидуальными жилыми домами - Ж1

(наименование объекта, местоположение границ которого описано
(далее - объект)

Раздел 1

Сведения об объекте		
№ п/п	Характеристики объекта	Описание характеристик
1	2	3
1	Местоположение объекта	Воронежская область, Ольховатский муниципальный район, Копанянское сельское поселение, хутор Новая Сотня
2	Площадь объекта ± величина погрешности определения площади (Р ± Дельта Р)	725010+/-2980 м²
3	Иные характеристики объекта	-

Раздел 2

Сведения о местоположении границ объекта					
1. Система координат: МСК - 36, зона 1					
2. Сведения о характерных точках границ объекта					
Обозначение характерных точек границ	Координаты, м		Метод определения координат характерной точки	Средняя квадратическая погрешность положения характерной точки (Mt), м	Описание обозначения точки на местности (при наличии)
	X	Y			
1	2	3	4	5	6
1	378510.76	1294324.73	Картометрический	1.00	-
2	378506.73	1294376.88	Картометрический	1.00	-
3	378503.57	1294440.40	Картометрический	1.00	-
4	378500.64	1294525.40	Картометрический	1.00	-
5	378497.90	1294601.59	Картометрический	1.00	-
6	378495.80	1294705.04	Картометрический	1.00	-
7	378494.75	1294752.86	Картометрический	1.00	-
8	378492.23	1294873.83	Картометрический	1.00	-
9	378489.92	1294947.64	Картометрический	1.00	-
10	378488.67	1294999.49	Картометрический	1.00	-
11	378485.17	1295030.03	Картометрический	1.00	-
12	378481.23	1295059.24	Картометрический	1.00	-
13	378474.79	1295091.65	Картометрический	1.00	-
14	378469.81	1295115.93	Картометрический	1.00	-
15	378464.23	1295137.43	Картометрический	1.00	-
16	378456.47	1295165.07	Картометрический	1.00	-
17	378437.98	1295233.75	Картометрический	1.00	-
18	378417.40	1295314.18	Картометрический	1.00	-
19	378401.02	1295381.80	Картометрический	1.00	-
20	378385.71	1295446.79	Картометрический	1.00	-
21	378378.28	1295462.96	Картометрический	1.00	-
22	378377.90	1295477.24	Картометрический	1.00	-
23	378360.17	1295545.57	Картометрический	1.00	-
24	378349.65	1295585.17	Картометрический	1.00	-
25	378342.81	1295615.30	Картометрический	1.00	-
26	378339.34	1295641.29	Картометрический	1.00	-
27	378338.06	1295675.23	Картометрический	1.00	-
28	378338.06	1295703.78	Картометрический	1.00	-
29	378339.32	1295801.04	Картометрический	1.00	-
30	378342.18	1295876.05	Картометрический	1.00	-
31	378344.99	1295937.75	Картометрический	1.00	-
32	378347.71	1295998.15	Картометрический	1.00	-
33	378351.70	1296083.90	Картометрический	1.00	-
34	378355.61	1296181.74	Картометрический	1.00	-
35	378357.14	1296221.62	Картометрический	1.00	-
36	378358.61	1296267.23	Картометрический	1.00	-

1	2	3	4	5	6
37	378364.69	1296365.66	Картометрический	1.00	-
38	378367.42	1296421.17	Картометрический	1.00	-
39	378370.56	1296487.37	Картометрический	1.00	-
40	378372.03	1296532.40	Картометрический	1.00	-
41	378374.74	1296611.78	Картометрический	1.00	-
42	378375.16	1296664.27	Картометрический	1.00	-
43	378375.16	1296690.76	Картометрический	1.00	-
44	378373.97	1296708.17	Картометрический	1.00	-
45	378369.60	1296726.45	Картометрический	1.00	-
46	378362.83	1296748.42	Картометрический	1.00	-
47	378349.45	1296786.04	Картометрический	1.00	-
48	378338.90	1296816.66	Картометрический	1.00	-
49	378318.41	1296860.28	Картометрический	1.00	-
50	378298.65	1296887.64	Картометрический	1.00	-
51	378285.95	1296900.59	Картометрический	1.00	-
52	378273.18	1296910.15	Картометрический	1.00	-
53	378260.45	1296916.23	Картометрический	1.00	-
54	378240.81	1296922.67	Картометрический	1.00	-
55	378214.86	1296927.54	Картометрический	1.00	-
56	378195.13	1296929.67	Картометрический	1.00	-
57	378166.10	1296917.32	Картометрический	1.00	-
58	378144.44	1296872.33	Картометрический	1.00	-
59	378079.36	1296483.82	Картометрический	1.00	-
60	378035.57	1296238.51	Картометрический	1.00	-
61	378018.83	1296243.70	Картометрический	1.00	-
62	378012.83	1296213.70	Картометрический	1.00	-
63	378030.27	1296208.81	Картометрический	1.00	-
64	378008.34	1296086.00	Картометрический	1.00	-
65	378017.39	1295963.23	Картометрический	1.00	-
66	378019.59	1295794.74	Картометрический	1.00	-
67	378013.46	1295693.16	Картометрический	1.00	-
68	378017.37	1295533.98	Картометрический	1.00	-
69	378017.96	1295532.25	Картометрический	1.00	-
70	378054.37	1295426.41	Картометрический	1.00	-
71	378136.13	1295280.67	Картометрический	1.00	-
72	378147.08	1295259.49	Картометрический	1.00	-
73	378221.35	1295174.71	Картометрический	1.00	-
74	378234.64	1295052.78	Картометрический	1.00	-
75	378245.36	1294914.76	Картометрический	1.00	-
76	378263.16	1294523.61	Картометрический	1.00	-
77	378272.29	1294341.30	Картометрический	1.00	-
1	378510.76	1294324.73	Картометрический	1.00	-

3. Сведения о характерных точках части (частей) границы объекта					
Обозначение характерных точек части границы	Координаты, м		Метод определения координат характерной точки	Средняя квадратическая погрешность положения характерной точки (Mt), м	Описание обозначения точки на местности (при наличии)
	X	Y			
1	2	3	4	5	6
Часть №					
-	-	-	-	-	-

Раздел 3

Сведения о местоположении измененных (уточненных) границ объекта							
1. Система координат: -							
2. Сведения о характерных точках границ объекта							
Обозначение характерных точек границ	Существующие координаты, м		Измененные (уточненные) координаты, м		Метод определения координат характерной точки	Средняя квадратическая погрешность положения характерной точки (Mt), м	Описание обозначения точки на местности (при наличии)
	X	Y	X	Y			
1	2	3	4	5	6	7	8
-	-	-	-	-	-	-	-
3.Сведения о характерных точках части (частей) границы объекта							
Часть №							
-	-	-	-	-	-	-	-

Раздел 4

План границ объекта

Используемые условные знаки и обозначения:

- границы территориальной зоны
- характерная точка границ территориальной зоны

Масштаб 1:5000

Заместитель руководителя БУВО «Нижнетавдинский проектный центр»

Подпись _____ А.В. Ромашов Дата «14» февраля 2020 г.

Место для оттиска печати (при наличии) лица, составившего описание местоположения границ объекта

ОПИСАНИЕ МЕСТОПОЛОЖЕНИЯ ГРАНИЦ

Зона улиц, дорог, инженерной и транспортной инфраструктуры – ИТ1

(наименование объекта, местоположение границ которого описано
(далее - объект)

Раздел 1

Сведения об объекте		
№ п/п	Характеристики объекта	Описание характеристик
1	2	3
1	Местоположение объекта	Воронежская область, Ольховатский муниципальный район, Копанянское сельское поселение, хутор Новая Сотня
2	Площадь объекта ± величина погрешности определения площади (Р ± Дельта Р)	9490+/-341 м²
3	Иные характеристики объекта	-

Раздел 2

Сведения о местоположении границ объекта					
1. Система координат: МСК - 36, зона 1					
2. Сведения о характерных точках границ объекта					
Обозначение характерных точек границ	Координаты, м		Метод определения координат характерной точки	Средняя квадратическая погрешность положения характерной точки (Mt), м	Описание обозначения точки на местности (при наличиии)
	X	Y			
1	2	3	4	5	6
1	378360.17	1295875.54	Картометрический	1.00	-
2	378362.97	1295936.93	Картометрический	1.00	-
3	378363.64	1295951.74	Картометрический	1.00	-
4	378483.87	1295960.27	Картометрический	1.00	-
5	378483.54	1295970.28	Картометрический	1.00	-
6	378364.09	1295961.80	Картометрический	1.00	-
7	378365.69	1295997.33	Картометрический	1.00	-
8	378369.68	1296083.12	Картометрический	1.00	-
9	378373.58	1296180.77	Картометрический	1.00	-
10	378355.61	1296181.74	Картометрический	1.00	-
11	378351.70	1296083.90	Картометрический	1.00	-
12	378347.71	1295998.15	Картометрический	1.00	-
13	378344.99	1295937.75	Картометрический	1.00	-
14	378342.18	1295876.05	Картометрический	1.00	-
1	378360.17	1295875.54	Картометрический	1.00	-
15	378318.41	1296860.28	Картометрический	1.00	-
16	378329.33	1296878.26	Картометрический	1.00	-
17	378312.50	1296899.59	Картометрический	1.00	-
18	378298.24	1296914.32	Картометрический	1.00	-
19	378282.69	1296925.75	Картометрический	1.00	-
20	378267.32	1296933.09	Картометрический	1.00	-
21	378245.23	1296940.15	Картометрический	1.00	-
22	378217.48	1296945.36	Картометрический	1.00	-
23	378196.99	1296947.46	Картометрический	1.00	-
24	378195.13	1296929.67	Картометрический	1.00	-
25	378214.86	1296927.54	Картометрический	1.00	-
26	378240.81	1296922.67	Картометрический	1.00	-
27	378260.45	1296916.23	Картометрический	1.00	-
28	378273.18	1296910.15	Картометрический	1.00	-
29	378285.95	1296900.59	Картометрический	1.00	-
30	378298.65	1296887.64	Картометрический	1.00	-
15	378318.41	1296860.28	Картометрический	1.00	-

3. Сведения о характерных точках части (частей) границы объекта					
Обозначение характерных точек части границы	Координаты, м		Метод определения координат характерной точки	Средняя квадратическая погрешность положения характерной точки (Mt), м	Описание обозначения точки на местности (при наличии)
	X	Y			
1	2	3	4	5	6
Часть №					
-	-	-	-	-	-

Раздел 3

Сведения о местоположении измененных (уточненных) границ объекта							
1. Система координат: -							
2. Сведения о характерных точках границ объекта							
Обозначение характерных точек границ	Существующие координаты, м		Измененные (уточненные) координаты, м		Метод определения координат характерной точки	Средняя квадратическая погрешность положения характерной точки (Mt), м	Описание обозначения точки на местности (при наличии)
	X	Y	X	Y			
1	2	3	4	5	6	7	8
-	-	-	-	-	-	-	-
3.Сведения о характерных точках части (частей) границы объекта							
Часть №							
-	-	-	-	-	-	-	-

Раздел 4

План границ объекта

Масштаб 1:5000

Используемые условные знаки и обозначения :

границы территориальной зоны

•1 характерная точка границ территориальной зоны

Заместитель руководителя БУНО «Нормативно-проектный центр»

Подпись А.В. Ромашов Дата « 14 » февраля 2020 г.

Место для оттиска печати (при наличии) лица, составившего описание местоположения границ объекта

ОПИСАНИЕ МЕСТОПОЛОЖЕНИЯ ГРАНИЦ

Зона сельскохозяйственного использования в границах населенных пунктов – СХ1

(наименование объекта, местоположение границ которого описано
(далее - объект)

Раздел 1

Сведения об объекте		
№ п/п	Характеристики объекта	Описание характеристик
1	2	3
1	Местоположение объекта	Воронежская область, Ольховатский муниципальный район, Копанянское сельское поселение, хутор Новая Сотня
2	Площадь объекта ± величина погрешности определения площади (Р ± Дельта Р)	161007+/-1404 м²
3	Иные характеристики объекта	-

Раздел 2

Сведения о местоположении границ объекта					
1. Система координат: МСК - 36, зона 1					
2. Сведения о характерных точках границ объекта					
Обозначение характерных точек границ	Координаты, м		Метод определения координат характерной точки	Средняя квадратическая погрешность положения характерной точки (Mt), м	Описание обозначения точки на местности (при наличиии)
	X	Y			
1	2	3	4	5	6
1	378486.70	1295871.96	Картометрический	1.00	-
2	378483.87	1295960.27	Картометрический	1.00	-
3	378363.64	1295951.74	Картометрический	1.00	-
4	378362.97	1295936.93	Картометрический	1.00	-
5	378360.17	1295875.54	Картометрический	1.00	-
1	378486.70	1295871.96	Картометрический	1.00	-
6	378483.54	1295970.28	Картометрический	1.00	-
7	378477.95	1296144.59	Картометрический	1.00	-
8	378446.72	1296176.81	Картометрический	1.00	-
9	378373.58	1296180.77	Картометрический	1.00	-
10	378369.68	1296083.12	Картометрический	1.00	-
11	378365.69	1295997.33	Картометрический	1.00	-
12	378364.09	1295961.80	Картометрический	1.00	-
6	378483.54	1295970.28	Картометрический	1.00	-
13	378329.33	1296878.26	Картометрический	1.00	-
14	378406.08	1296995.57	Картометрический	1.00	-
15	378431.67	1297103.26	Картометрический	1.00	-
16	378457.89	1297095.39	Картометрический	1.00	-
17	378527.24	1297089.37	Картометрический	1.00	-
18	378580.63	1297135.86	Картометрический	1.00	-
19	378521.74	1297170.85	Картометрический	1.00	-
20	378439.37	1297141.99	Картометрический	1.00	-
21	378432.94	1297306.24	Картометрический	1.00	-
22	378432.29	1297401.91	Картометрический	1.00	-
23	378434.14	1297483.19	Картометрический	1.00	-
24	378279.52	1297486.93	Картометрический	1.00	-
25	378262.79	1297448.92	Картометрический	1.00	-
26	378269.47	1297309.20	Картометрический	1.00	-
27	378196.99	1297276.56	Картометрический	1.00	-
28	378176.52	1297152.21	Картометрический	1.00	-
29	378168.33	1297063.99	Картометрический	1.00	-
30	378181.21	1296999.25	Картометрический	1.00	-
31	378196.99	1296947.46	Картометрический	1.00	-
32	378217.48	1296945.36	Картометрический	1.00	-

1	2	3	4	5	6
33	378245.23	1296940.15	Картометрический	1.00	-
34	378267.32	1296933.09	Картометрический	1.00	-
35	378282.69	1296925.75	Картометрический	1.00	-
36	378298.24	1296914.32	Картометрический	1.00	-
37	378312.50	1296899.59	Картометрический	1.00	-
13	378329.33	1296878.26	Картометрический	1.00	-

3. Сведения о характерных точках части (частей) границы объекта

Обозначение характерных точек части границы	Координаты, м		Метод определения координат характерной точки	Средняя квадратическая погрешность положения характерной точки (Mt), м	Описание обозначения точки на местности (при наличии)
	X	Y			
1	2	3	4	5	6
Часть №					
-	-	-	-	-	-

Раздел 3

Сведения о местоположении измененных (уточненных) границ объекта							
1. Система координат: -							
2. Сведения о характерных точках границ объекта							
Обозначение характерных точек границ	Существующие координаты, м		Измененные (уточненные) координаты, м		Метод определения координат характерной точки	Средняя квадратическая погрешность положения характерной точки (Mt), м	Описание обозначения точки на местности (при наличии)
	X	Y	X	Y			
1	2	3	4	5	6	7	8
-	-	-	-	-	-	-	-
3.Сведения о характерных точках части (частей) границы объекта							
Часть №							
-	-	-	-	-	-	-	-

Раздел 4

План границ объекта

Масштаб 1:5000

Используемые условные знаки и обозначения :

границы территориальной зоны

•1 характерная точка границ территориальной зоны

Заместитель руководителя БУВО «Нормативно-проектный центр»

Подпись А.В. Ромашов Дата « 14 » февраля 2020 г.

Место для оттиска печати (при наличии) лица, составившего описание местоположения границ объекта

Приложение №7
к правилам землепользования и застройки
Копанянского сельского поселения
Ольховатского муниципального района
Воронежской области

СВЕДЕНИЯ О ГРАНИЦАХ ТЕРРИТОРИАЛЬНЫХ ЗОН, СОДЕРЖАЩИЕ ГРАФИЧЕСКОЕ ОПИСАНИЕ МЕСТОПОЛОЖЕНИЯ ГРАНИЦ ТЕРРИТОРИАЛЬНЫХ ЗОН, ПЕРЕЧЕНЬ КООРДИНАТ ХАРАКТЕРНЫХ ТОЧЕК ГРАНИЦ ТЕРРИТОРИАЛЬНЫХ ЗОН, РАСПОЛОЖЕННЫХ ЗА ГРАНИЦАМИ НАСЕЛЕННЫХ ПУНКТОВ НА ТЕРРИТОРИИ КОПАНЯНСКОГО СЕЛЬСКОГО ПОСЕЛЕНИЯ

ОПИСАНИЕ МЕСТОПОЛОЖЕНИЯ ГРАНИЦ

Зона улиц, дорог, инженерной и транспортной инфраструктуры – ИТ1

(наименование объекта, местоположение границ которого описано
(далее - объект)

Раздел 1

Сведения об объекте		
№ п/п	Характеристики объекта	Описание характеристик
1	2	3
1	Местоположение объекта	Воронежская область, Ольховатский муниципальный район, Копанянское сельское поселение
2	Площадь объекта ± величина погрешности определения площади (Р ± Дельта Р)	186488+/-7557 м²
3	Иные характеристики объекта	-

Раздел 2

Сведения о местоположении границ объекта					
1. Система координат: МСК - 36, зона 1					
2. Сведения о характерных точках границ объекта					
Обозначение характерных точек границ	Координаты, м		Метод определения координат характерной точки	Средняя квадратическая погрешность положения характерной точки (Mt), м	Описание обозначения точки на местности (при наличии)
	X	Y			
1	2	3	4	5	6
1	377143.50	1288106.10	Картометрический	1.00	-
2	377130.98	1288120.36	Картометрический	1.00	-
3	377074.43	1288113.76	Картометрический	1.00	-
4	377017.25	1288112.42	Картометрический	1.00	-
5	376826.67	1288131.61	Картометрический	1.00	-
6	376815.68	1288133.35	Картометрический	1.00	-
7	376761.72	1288139.14	Картометрический	1.00	-
8	376745.31	1288143.51	Картометрический	1.00	-
9	376736.71	1288150.76	Картометрический	1.00	-
10	376728.65	1288151.29	Картометрический	1.00	-
11	376719.22	1288145.66	Картометрический	1.00	-
12	376679.85	1288148.45	Картометрический	1.00	-
13	376675.22	1288154.06	Картометрический	1.00	-
14	376674.16	1288161.35	Картометрический	1.00	-
15	376658.86	1288160.47	Картометрический	1.00	-
16	376656.99	1288156.02	Картометрический	1.00	-
17	376651.09	1288152.96	Картометрический	1.00	-
18	376643.55	1288153.16	Картометрический	1.00	-
19	376642.32	1288138.37	Картометрический	1.00	-
20	376667.31	1288131.53	Картометрический	1.00	-
21	376684.16	1288130.55	Картометрический	1.00	-
22	376741.17	1288125.11	Картометрический	1.00	-
23	376931.49	1288103.10	Картометрический	1.00	-
24	377008.59	1288096.96	Картометрический	1.00	-
25	377082.95	1288098.63	Картометрический	1.00	-
1	377143.50	1288106.10	Картометрический	1.00	-
26	379522.63	1290655.91	Картометрический	1.00	-
27	379500.68	1290660.60	Картометрический	1.00	-
28	379468.79	1290620.37	Картометрический	1.00	-
29	379450.76	1290605.06	Картометрический	1.00	-
30	379428.41	1290591.42	Картометрический	1.00	-
31	379407.18	1290586.63	Картометрический	1.00	-
32	379372.40	1290580.67	Картометрический	1.00	-
33	379334.85	1290580.05	Картометрический	1.00	-
34	379294.33	1290581.02	Картометрический	1.00	-

1	2	3	4	5	6
35	379249.17	1290583.54	Картометрический	1.00	-
36	379195.91	1290589.94	Картометрический	1.00	-
37	379162.88	1290593.53	Картометрический	1.00	-
38	379142.68	1290596.66	Картометрический	1.00	-
39	379078.85	1290605.61	Картометрический	1.00	-
40	379075.87	1290593.23	Картометрический	1.00	-
41	379140.13	1290583.12	Картометрический	1.00	-
42	379249.68	1290568.60	Картометрический	1.00	-
43	379292.65	1290565.05	Картометрический	1.00	-
44	379335.31	1290562.66	Картометрический	1.00	-
45	379408.18	1290567.12	Картометрический	1.00	-
46	379436.65	1290563.21	Картометрический	1.00	-
47	379448.29	1290571.97	Картометрический	1.00	-
48	379451.78	1290582.58	Картометрический	1.00	-
49	379462.13	1290593.90	Картометрический	1.00	-
50	379493.79	1290621.96	Картометрический	1.00	-
26	379522.63	1290655.91	Картометрический	1.00	-
51	378824.23	1290594.24	Картометрический	1.00	-
52	378819.19	1290613.29	Картометрический	1.00	-
53	378797.89	1290595.88	Картометрический	1.00	-
54	378751.73	1290545.56	Картометрический	1.00	-
55	378469.84	1290210.01	Картометрический	1.00	-
56	378398.14	1290122.96	Картометрический	1.00	-
57	378279.38	1289970.19	Картометрический	1.00	-
58	378246.18	1289920.72	Картометрический	1.00	-
59	378030.27	1289567.50	Картометрический	1.00	-
60	377647.76	1288952.88	Картометрический	1.00	-
61	377563.27	1288807.81	Картометрический	1.00	-
62	377576.11	1288794.93	Картометрический	1.00	-
63	377606.50	1288846.40	Картометрический	1.00	-
64	377653.71	1288927.67	Картометрический	1.00	-
65	378051.31	1289567.43	Картометрический	1.00	-
66	378265.52	1289917.25	Картометрический	1.00	-
67	378296.49	1289963.98	Картометрический	1.00	-
68	378323.77	1289999.10	Картометрический	1.00	-
69	378355.00	1290039.50	Картометрический	1.00	-
70	378397.72	1290093.35	Картометрический	1.00	-
71	378472.44	1290184.55	Картометрический	1.00	-
72	378757.37	1290525.01	Картометрический	1.00	-
73	378771.24	1290541.58	Картометрический	1.00	-
74	378809.95	1290582.48	Картометрический	1.00	-
51	378824.23	1290594.24	Картометрический	1.00	-
75	381379.49	1292999.16	Картометрический	1.00	-
76	381384.72	1293013.35	Картометрический	1.00	-
77	381336.54	1293029.62	Картометрический	1.00	-
78	381287.79	1293045.74	Картометрический	1.00	-

1	2	3	4	5	6
79	381260.08	1293051.94	Картометрический	1.00	-
80	381226.85	1293054.93	Картометрический	1.00	-
81	381191.91	1293053.65	Картометрический	1.00	-
82	381113.88	1293049.64	Картометрический	1.00	-
83	380977.01	1293039.60	Картометрический	5.00	-
84	380902.07	1293033.53	Картометрический	5.00	-
85	380849.96	1293031.02	Картометрический	5.00	-
86	380778.01	1293027.04	Картометрический	5.00	-
87	380720.90	1293024.09	Картометрический	5.00	-
88	380652.58	1293019.14	Картометрический	5.00	-
89	380641.02	1293020.17	Картометрический	5.00	-
90	380632.44	1293017.34	Картометрический	5.00	-
91	380599.69	1293014.44	Картометрический	5.00	-
92	380520.30	1293008.17	Картометрический	5.00	-
93	380451.26	1293006.71	Картометрический	5.00	-
94	380409.41	1293006.92	Картометрический	5.00	-
95	380312.18	1293012.10	Картометрический	5.00	-
96	380198.03	1293016.37	Картометрический	5.00	-
97	380128.47	1293014.89	Картометрический	5.00	-
98	380075.14	1293010.68	Картометрический	5.00	-
99	379908.61	1292994.73	Картометрический	1.00	-
100	379798.87	1292984.77	Картометрический	1.00	-
101	379670.78	1292975.47	Картометрический	1.00	-
102	379622.94	1292972.32	Картометрический	1.00	-
103	379594.95	1292970.23	Картометрический	1.00	-
104	379211.01	1292939.64	Картометрический	1.00	-
105	379042.92	1292925.23	Картометрический	1.00	-
106	379006.79	1292929.90	Картометрический	1.00	-
107	378997.41	1292936.94	Картометрический	1.00	-
108	378995.07	1292953.69	Картометрический	1.00	-
109	378974.29	1292952.02	Картометрический	1.00	-
110	378975.63	1292935.60	Картометрический	1.00	-
111	378962.89	1292926.21	Картометрический	1.00	-
112	378946.21	1292917.61	Картометрический	1.00	-
113	378812.20	1292906.90	Картометрический	1.00	-
114	378813.67	1292891.42	Картометрический	1.00	-
115	378837.90	1292891.76	Картометрический	1.00	-
116	378909.92	1292896.98	Картометрический	1.00	-
117	379010.90	1292906.31	Картометрический	1.00	-
118	379079.69	1292910.94	Картометрический	1.00	-
119	379136.61	1292916.96	Картометрический	1.00	-
120	379186.74	1292920.03	Картометрический	1.00	-
121	379245.68	1292927.02	Картометрический	1.00	-
122	379353.73	1292935.23	Картометрический	1.00	-
123	379409.31	1292939.84	Картометрический	1.00	-
124	379459.64	1292943.61	Картометрический	1.00	-
125	379510.59	1292947.81	Картометрический	1.00	-
126	379577.85	1292952.83	Картометрический	1.00	-

1	2	3	4	5	6
127	379625.99	1292956.24	Картометрический	1.00	-
128	379708.79	1292962.43	Картометрический	1.00	-
129	379805.03	1292970.41	Картометрический	1.00	-
130	379863.88	1292975.28	Картометрический	1.00	-
131	379922.43	1292980.53	Картометрический	1.00	-
132	380030.39	1292991.21	Картометрический	5.00	-
133	380083.16	1292995.38	Картометрический	5.00	-
134	380116.19	1292996.63	Картометрический	5.00	-
135	380151.60	1292996.84	Картометрический	5.00	-
136	380227.24	1292996.08	Картометрический	5.00	-
137	380329.90	1292991.37	Картометрический	5.00	-
138	380364.17	1292989.90	Картометрический	5.00	-
139	380408.61	1292989.49	Картометрический	5.00	-
140	380475.37	1292989.93	Картометрический	5.00	-
141	380601.35	1292997.40	Картометрический	5.00	-
142	380633.23	1293000.32	Картометрический	5.00	-
143	380643.49	1292999.50	Картометрический	5.00	-
144	380652.98	1293002.13	Картометрический	5.00	-
145	380721.58	1293006.31	Картометрический	5.00	-
146	380778.97	1293009.06	Картометрический	5.00	-
147	380850.90	1293013.04	Картометрический	5.00	-
148	380903.23	1293015.57	Картометрический	5.00	-
149	380978.45	1293021.66	Картометрический	5.00	-
150	381114.01	1293031.47	Картометрический	1.00	-
151	381191.94	1293036.30	Картометрический	1.00	-
152	381226.21	1293037.64	Картометрический	1.00	-
153	381257.41	1293035.96	Картометрический	1.00	-
154	381283.34	1293030.06	Картометрический	1.00	-
155	381330.67	1293015.19	Картометрический	1.00	-
75	381379.49	1292999.16	Картометрический	1.00	-
156	378706.87	1292999.95	Картометрический	1.00	-
157	378681.82	1293136.55	Картометрический	1.00	-
158	378663.41	1293241.31	Картометрический	1.00	-
159	378654.55	1293296.69	Картометрический	1.00	-
160	378641.12	1293373.68	Картометрический	1.00	-
161	378631.83	1293421.59	Картометрический	1.00	-
162	378627.17	1293440.46	Картометрический	1.00	-
163	378621.76	1293462.06	Картометрический	1.00	-
164	378608.15	1293523.21	Картометрический	1.00	-
165	378599.95	1293563.02	Картометрический	1.00	-
166	378593.28	1293612.15	Картометрический	1.00	-
167	378589.80	1293640.83	Картометрический	1.00	-
168	378586.26	1293671.04	Картометрический	1.00	-
169	378582.50	1293714.96	Картометрический	1.00	-
170	378576.20	1293784.35	Картометрический	1.00	-
171	378569.28	1293869.24	Картометрический	1.00	-
172	378565.38	1293928.40	Картометрический	1.00	-

1	2	3	4	5	6
173	378561.40	1293967.45	Картометрический	1.00	-
174	378557.63	1294010.99	Картометрический	1.00	-
175	378554.41	1294046.56	Картометрический	1.00	-
176	378554.80	1294059.54	Картометрический	1.00	-
177	378551.55	1294071.22	Картометрический	1.00	-
178	378546.71	1294123.65	Картометрический	1.00	-
179	378529.31	1294318.26	Картометрический	1.00	-
180	378524.69	1294378.02	Картометрический	1.00	-
181	378506.65	1295000.73	Картометрический	1.00	-
182	378492.43	1295095.21	Картометрический	1.00	-
183	378487.35	1295120.01	Картометрический	1.00	-
184	378453.31	1295246.54	Картометрический	1.00	-
185	378434.86	1295318.54	Картометрический	1.00	-
186	378418.52	1295385.98	Картометрический	1.00	-
187	378403.21	1295451.01	Картометрический	1.00	-
188	378402.00	1295467.06	Картометрический	1.00	-
189	378396.02	1295480.83	Картометрический	1.00	-
190	378377.57	1295550.21	Картометрический	1.00	-
191	378367.13	1295589.47	Картометрический	1.00	-
192	378360.55	1295618.48	Картометрический	1.00	-
193	378357.30	1295642.83	Картометрический	1.00	-
194	378356.06	1295675.57	Картометрический	1.00	-
195	378356.06	1295703.66	Картометрический	1.00	-
196	378357.32	1295800.60	Картометрический	1.00	-
197	378360.17	1295875.54	Картометрический	1.00	-
198	378342.18	1295876.05	Картометрический	1.00	-
199	378339.32	1295801.04	Картометрический	1.00	-
200	378338.06	1295703.78	Картометрический	1.00	-
201	378338.06	1295675.23	Картометрический	1.00	-
202	378339.34	1295641.29	Картометрический	1.00	-
203	378342.81	1295615.30	Картометрический	1.00	-
204	378349.65	1295585.17	Картометрический	1.00	-
205	378360.17	1295545.57	Картометрический	1.00	-
206	378377.90	1295477.24	Картометрический	1.00	-
207	378378.28	1295462.96	Картометрический	1.00	-
208	378385.71	1295446.79	Картометрический	1.00	-
209	378401.02	1295381.80	Картометрический	1.00	-
210	378417.40	1295314.18	Картометрический	1.00	-
211	378437.98	1295233.75	Картометрический	1.00	-
212	378456.47	1295165.07	Картометрический	1.00	-
213	378464.23	1295137.43	Картометрический	1.00	-
214	378469.81	1295115.93	Картометрический	1.00	-
215	378474.79	1295091.65	Картометрический	1.00	-
216	378481.23	1295059.24	Картометрический	1.00	-
217	378485.17	1295030.03	Картометрический	1.00	-
218	378488.67	1294999.49	Картометрический	1.00	-
219	378489.92	1294947.64	Картометрический	1.00	-
220	378492.23	1294873.83	Картометрический	1.00	-

1	2	3	4	5	6
221	378494.75	1294752.86	Картометрический	1.00	-
222	378495.80	1294705.04	Картометрический	1.00	-
223	378497.90	1294601.59	Картометрический	1.00	-
224	378500.64	1294525.40	Картометрический	1.00	-
225	378503.57	1294440.40	Картометрический	1.00	-
226	378506.73	1294376.88	Картометрический	1.00	-
227	378511.35	1294317.10	Картометрический	1.00	-
228	378513.24	1294280.84	Картометрический	1.00	-
229	378515.77	1294246.42	Картометрический	1.00	-
230	378520.19	1294203.01	Картометрический	1.00	-
231	378524.83	1294164.75	Картометрический	1.00	-
232	378526.47	1294151.31	Картометрический	1.00	-
233	378528.77	1294122.05	Картометрический	1.00	-
234	378534.27	1294068.36	Картометрический	1.00	-
235	378533.59	1294053.77	Картометрический	1.00	-
236	378536.91	1294043.15	Картометрический	1.00	-
237	378539.69	1294009.45	Картометрический	1.00	-
238	378543.48	1293965.75	Картометрический	1.00	-
239	378547.46	1293926.78	Картометрический	1.00	-
240	378552.07	1293868.16	Картометрический	1.00	-
241	378558.99	1293783.17	Картометрический	1.00	-
242	378565.29	1293713.74	Картометрический	1.00	-
243	378569.07	1293669.58	Картометрический	1.00	-
244	378572.67	1293638.97	Картометрический	1.00	-
245	378576.46	1293610.16	Картометрический	1.00	-
246	378583.22	1293560.31	Картометрический	1.00	-
247	378592.11	1293519.03	Картометрический	1.00	-
248	378605.76	1293457.68	Картометрический	1.00	-
249	378610.82	1293436.82	Картометрический	1.00	-
250	378615.38	1293418.35	Картометрический	1.00	-
251	378624.55	1293371.06	Картометрический	1.00	-
252	378638.34	1293294.21	Картометрический	1.00	-
253	378648.45	1293239.00	Картометрический	1.00	-
254	378659.10	1293175.81	Картометрический	1.00	-
255	378691.02	1292997.72	Картометрический	1.00	-
156	378706.87	1292999.95	Картометрический	1.00	-
256	378373.58	1296180.77	Картометрический	1.00	-
257	378375.12	1296220.98	Картометрический	1.00	-
258	378376.59	1296266.39	Картометрический	1.00	-
259	378382.67	1296364.66	Картометрический	1.00	-
260	378385.40	1296420.31	Картометрический	1.00	-
261	378388.54	1296486.65	Картометрический	1.00	-
262	378390.01	1296531.80	Картометрический	1.00	-
263	378392.74	1296611.40	Картометрический	1.00	-
264	378393.16	1296664.19	Картометрический	1.00	-
265	378393.16	1296691.38	Картометрический	1.00	-
266	378391.83	1296710.89	Картометрический	1.00	-

1	2	3	4	5	6
267	378386.98	1296731.19	Картометрический	1.00	-
268	378379.91	1296754.10	Картометрический	1.00	-
269	378366.43	1296791.98	Картометрический	1.00	-
270	378355.60	1296823.44	Картометрический	1.00	-
271	378329.33	1296878.26	Картометрический	1.00	-
272	378318.41	1296860.28	Картометрический	1.00	-
273	378338.90	1296816.66	Картометрический	1.00	-
274	378349.45	1296786.04	Картометрический	1.00	-
275	378362.83	1296748.42	Картометрический	1.00	-
276	378369.60	1296726.45	Картометрический	1.00	-
277	378373.97	1296708.17	Картометрический	1.00	-
278	378375.16	1296690.76	Картометрический	1.00	-
279	378375.16	1296664.27	Картометрический	1.00	-
280	378374.74	1296611.78	Картометрический	1.00	-
281	378372.03	1296532.40	Картометрический	1.00	-
282	378370.56	1296487.37	Картометрический	1.00	-
283	378367.42	1296421.17	Картометрический	1.00	-
284	378364.69	1296365.66	Картометрический	1.00	-
285	378358.61	1296267.23	Картометрический	1.00	-
286	378357.14	1296221.62	Картометрический	1.00	-
287	378355.61	1296181.74	Картометрический	1.00	-
256	378373.58	1296180.77	Картометрический	1.00	-
288	378195.13	1296929.67	Картометрический	1.00	-
289	378196.99	1296947.46	Картометрический	1.00	-
290	378139.46	1296949.73	Картометрический	1.00	-
291	378089.71	1296948.61	Картометрический	1.00	-
292	378072.90	1296947.76	Картометрический	1.00	-
293	378069.17	1296948.98	Картометрический	1.00	-
294	378067.23	1296951.02	Картометрический	1.00	-
295	378064.44	1296951.56	Картометрический	1.00	-
296	378061.99	1296951.02	Картометрический	1.00	-
297	378062.43	1296930.26	Картометрический	1.00	-
298	378065.41	1296928.73	Картометрический	1.00	-
299	378069.16	1296928.40	Картометрический	1.00	-
300	378073.69	1296929.04	Картометрический	1.00	-
301	378079.55	1296930.69	Картометрический	1.00	-
302	378089.49	1296931.40	Картометрический	1.00	-
303	378141.06	1296932.47	Картометрический	1.00	-
288	378195.13	1296929.67	Картометрический	1.00	-
304	378020.34	1296931.70	Картометрический	1.00	-
305	378020.59	1296949.37	Картометрический	1.00	-
306	378017.01	1296951.19	Картометрический	1.00	-
307	378008.24	1296952.96	Картометрический	1.00	-
308	377999.63	1296953.14	Картометрический	5.00	-
309	377980.83	1296953.67	Картометрический	5.00	-
310	377959.32	1296956.08	Картометрический	5.00	-

1	2	3	4	5	6
311	377928.59	1296961.53	Картометрический	5.00	-
312	377649.58	1297033.17	Картометрический	5.00	-
313	377630.98	1297040.21	Картометрический	5.00	-
314	377618.86	1297047.48	Картометрический	5.00	-
315	377604.03	1297061.37	Картометрический	5.00	-
316	377597.22	1297072.03	Картометрический	5.00	-
317	377590.59	1297086.63	Картометрический	5.00	-
318	377588.09	1297099.69	Картометрический	5.00	-
319	377585.68	1297115.00	Картометрический	5.00	-
320	377583.61	1297157.94	Картометрический	5.00	-
321	377580.57	1297679.95	Картометрический	5.00	-
322	377580.82	1297694.96	Картометрический	5.00	-
323	377563.02	1297697.33	Картометрический	5.00	-
324	377563.29	1297622.34	Картометрический	5.00	-
325	377564.76	1297493.48	Картометрический	5.00	-
326	377565.39	1297300.30	Картометрический	5.00	-
327	377565.61	1297157.46	Картометрический	5.00	-
328	377567.74	1297113.16	Картометрический	5.00	-
329	377570.35	1297096.59	Картометрический	5.00	-
330	377573.49	1297080.09	Картометрический	5.00	-
331	377581.36	1297063.43	Картометрический	5.00	-
332	377590.07	1297049.77	Картометрический	5.00	-
333	377607.96	1297033.04	Картометрический	5.00	-
334	377623.56	1297025.63	Картометрический	5.00	-
335	377645.82	1297017.20	Картометрический	5.00	-
336	377691.79	1297005.09	Картометрический	5.00	-
337	377813.64	1296973.63	Картометрический	5.00	-
338	377953.79	1296937.23	Картометрический	5.00	-
304	378020.34	1296931.70	Картометрический	1.00	-

3. Сведения о характерных точках части (частей) границы объекта

Обозначение характерных точек части границы	Координаты, м		Метод определения координат характерной точки	Средняя квадратическая погрешность положения характерной точки (Mt), м	Описание обозначения точки на местности (при наличии)
	X	Y			
1	2	3	4	5	6
Часть №					
-	-	-	-	-	-

Раздел 3

Сведения о местоположении измененных (уточненных) границ объекта							
1. Система координат: -							
2. Сведения о характерных точках границ объекта							
Обозначение характерных точек границ	Существующие координаты, м		Измененные (уточненные) координаты, м		Метод определения координат характерной точки	Средняя квадратическая погрешность положения характерной точки (Mt), м	Описание обозначения точки на местности (при наличии)
	X	Y	X	Y			
1	2	3	4	5	6	7	8
-	-	-	-	-	-	-	-
3.Сведения о характерных точках части (частей) границы объекта							
Часть №							
-	-	-	-	-	-	-	-

Раздел 4

План границ объекта

Схема расположения листов плана границ объекта

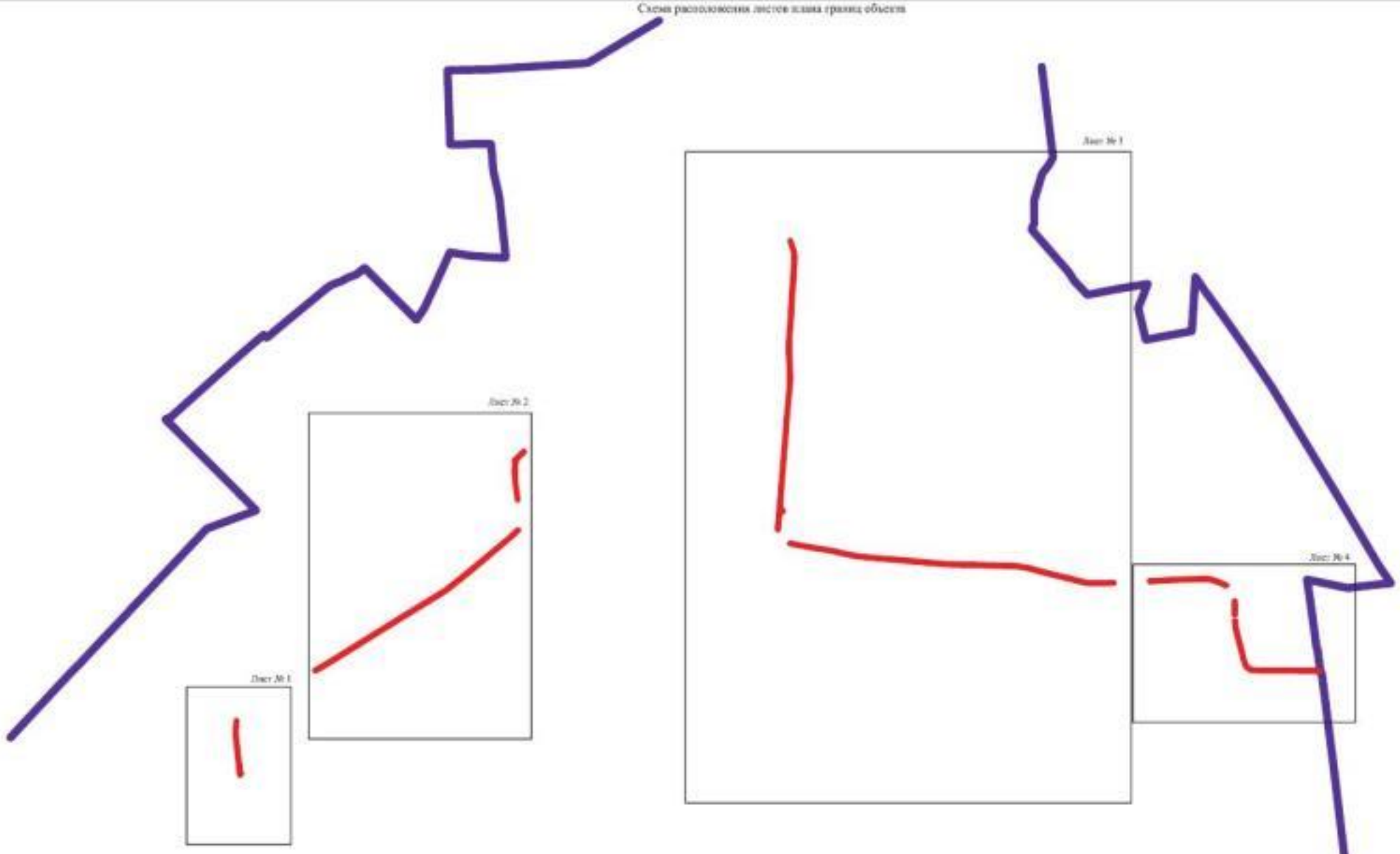

Используемые условные знаки и обозначения:

- границы территориальной зоны
- границы муниципального образования
- Лист №1 — область и номер листа плана границ объекта

Масштаб 1:25000

Заместитель руководителя БУВО «Нормативно-проектный центр»

Подпись _____ А.В. Романов Дата «14» февраля 2020 г.

Место для оттиска печати (при наличии) лица, составившего описание местоположения границ объекта

План границ объекта

Лист № 1

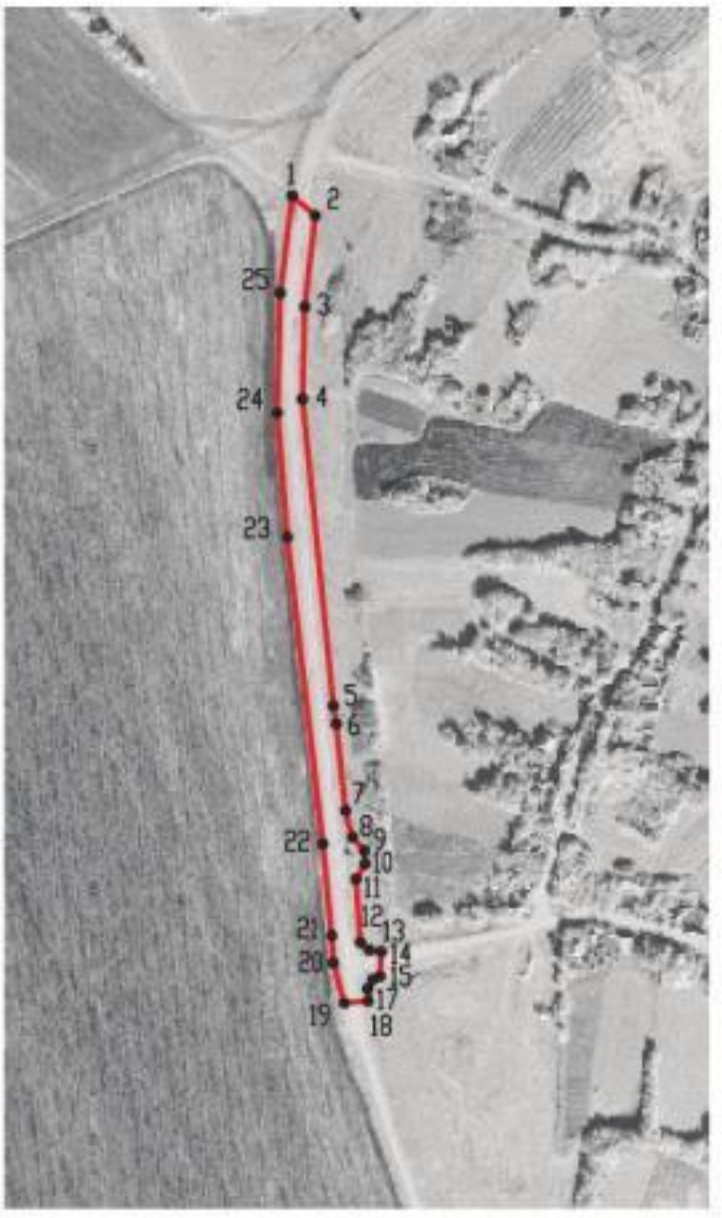

Масштаб 1:5000

Используемые условные знаки и обозначения:

границы территориальной зоны

•1 характерная точка границ территориальной зоны

Заместитель руководителя БУВО «Нормативно-проектный центр»

Подпись _____ А.В. Ромашов Дата « 14 » февраля 2020 г.

Место для оттиска печати (при наличии) лица, составившего описание местоположения границ объекта

План границ объекта

Лист № 2

Масштаб 1:5000

Используемые условные знаки и обозначения:

границы территориальной зоны

•2в характерная точка границы территориальной зоны

Заместитель руководителя БУВО «Нормативно-проектный центр»

Подпись А.В. Романов Дата «14» февраля 2020 г.

Место для оттиска печати (при наличии) плана, постоянного описания местоположения границ объекта

План границ объекта

Лист № 3

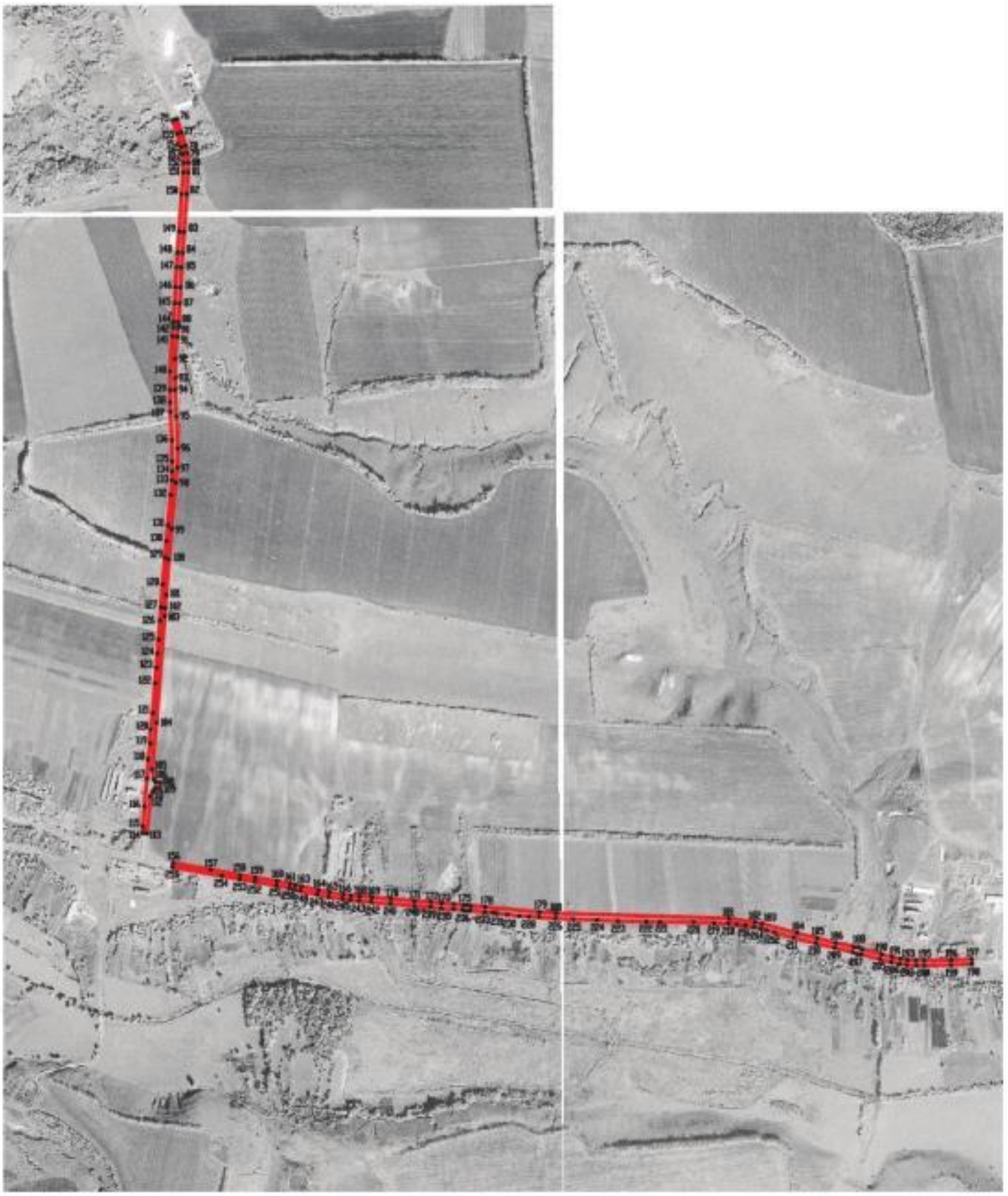

Масштаб 1:10000

Используемые условные знаки и обозначения:

границы территориальной зоны

характерная точка границы территориальной зоны

Заместитель руководителя БУВО «Нормативно-проектный центр»

Подпись _____ А.В. Романов Дата «14» февраля 2020 г.

Место для оттиска печати (при наличии) лица, составившего описание местоположения границ объекта

План границ объекта

Лист № 4



Масштаб 1:5000

Используемые условные знаки и обозначения :

границы территориальной зоны

•256 характерная точка границ территориальной зоны

Заместитель руководителя БУВО «Нормативно-проектный центр»

Подпись А.В. Ромашов Дата « 14 » февраля 2020 г.

Место для оттиска печати (при наличии) лица, составившего описание местоположения границ объекта

ОПИСАНИЕ МЕСТОПОЛОЖЕНИЯ ГРАНИЦ

Зона сельскохозяйственного производства – СХ2

(наименование объекта, местоположение границ которого описано
(далее - объект)

Раздел 1

Сведения об объекте		
№ п/п	Характеристики объекта	Описание характеристик
1	2	3
1	Местоположение объекта	Воронежская область, Ольховатский муниципальный район, Копанянское сельское поселение
2	Площадь объекта ± величина погрешности определения площади (Р ± Дельта Р)	217493+/-1632 м²
3	Иные характеристики объекта	-

Раздел 2

Сведения о местоположении границ объекта					
1. Система координат: МСК - 36, зона 1					
2. Сведения о характерных точках границ объекта					
Обозначение характерных точек границ	Координаты, м		Метод определения координат характерной точки	Средняя квадратическая погрешность положения характерной точки (Mt), м	Описание обозначения точки на местности (при наличиии)
	X	Y			
1	2	3	4	5	6
1	381586.15	1293016.55	Картометрический	1.00	-
2	381614.48	1293074.56	Картометрический	1.00	-
3	381584.18	1293091.05	Картометрический	1.00	-
4	381510.63	1293125.30	Картометрический	1.00	-
5	381479.50	1293076.56	Картометрический	1.00	-
6	381514.26	1293052.80	Картометрический	1.00	-
7	381525.21	1293047.40	Картометрический	1.00	-
1	381586.15	1293016.55	Картометрический	1.00	-
8	379806.09	1291196.16	Картометрический	1.00	-
9	379751.32	1291287.30	Картометрический	1.00	-
10	379736.90	1291313.61	Картометрический	1.00	-
11	379733.21	1291320.04	Картометрический	1.00	-
12	379719.06	1291314.35	Картометрический	1.00	-
13	379666.19	1291293.03	Картометрический	1.00	-
14	379640.31	1291339.58	Картометрический	1.00	-
15	379569.32	1291318.73	Картометрический	1.00	-
16	379530.82	1291293.18	Картометрический	1.00	-
17	379479.61	1291266.24	Картометрический	1.00	-
18	379443.47	1291248.03	Картометрический	1.00	-
19	379482.63	1291170.78	Картометрический	1.00	-
20	379494.95	1291146.47	Картометрический	1.00	-
21	379536.65	1291068.27	Картометрический	1.00	-
22	379682.28	1291126.89	Картометрический	1.00	-
8	379806.09	1291196.16	Картометрический	1.00	-
23	378607.14	1292667.98	Картометрический	1.00	-
24	378545.11	1292719.34	Картометрический	1.00	-
25	378492.93	1292742.67	Картометрический	1.00	-
26	378431.06	1292750.94	Картометрический	1.00	-
27	378493.48	1292603.93	Картометрический	1.00	-
28	378572.75	1292644.00	Картометрический	1.00	-
23	378607.14	1292667.98	Картометрический	1.00	-
29	378638.39	1295637.74	Картометрический	1.00	-
30	378709.97	1295815.35	Картометрический	1.00	-

1	2	3	4	5	6
31	378705.72	1295944.85	Картометрический	1.00	-
32	378676.54	1296148.62	Картометрический	1.00	-
33	378477.95	1296144.59	Картометрический	1.00	-
34	378483.54	1295970.28	Картометрический	1.00	-
35	378483.87	1295960.27	Картометрический	1.00	-
36	378486.70	1295871.96	Картометрический	1.00	-
37	378360.17	1295875.54	Картометрический	1.00	-
38	378357.32	1295800.60	Картометрический	1.00	-
39	378356.06	1295703.66	Картометрический	1.00	-
40	378356.06	1295675.57	Картометрический	1.00	-
41	378357.30	1295642.83	Картометрический	1.00	-
42	378360.55	1295618.48	Картометрический	1.00	-
43	378363.64	1295604.88	Картометрический	1.00	-
44	378486.35	1295620.51	Картометрический	1.00	-
29	378638.39	1295637.74	Картометрический	1.00	-

3. Сведения о характерных точках части (частей) границы объекта

Обозначение характерных точек части границы	Координаты, м		Метод определения координат характерной точки	Средняя квадратическая погрешность положения характерной точки (Mt), м	Описание обозначения точки на местности (при наличии)
	X	Y			
1	2	3	4	5	6
Часть №					
-	-	-	-	-	-

Раздел 3

Сведения о местоположении измененных (уточненных) границ объекта							
1. Система координат: -							
2. Сведения о характерных точках границ объекта							
Обозначение характерных точек границ	Существующие координаты, м		Измененные (уточненные) координаты, м		Метод определения координат характерной точки	Средняя квадратическая погрешность положения характерной точки (Mt), м	Описание обозначения точки на местности (при наличии)
	X	Y	X	Y			
1	2	3	4	5	6	7	8
-	-	-	-	-	-	-	-
3.Сведения о характерных точках части (частей) границы объекта							
Часть №							
-	-	-	-	-	-	-	-

Раздел 4

План границ объекта

Используемые условные знаки и обозначения:

границы территориальной зоны

характорная точка границ территориальной зоны

Масштаб 1:10000

Заместитель руководителя БУВО «Нормативно-проектный центр»

Подпись _____ А.В. Романов Дата «14» февраля 2020 г.

Место для оттиска печати (при наличии) лица, составившего описание местоположения границ объекта

ОПИСАНИЕ МЕСТОПОЛОЖЕНИЯ ГРАНИЦ

Зона ритуальных объектов - СН1

(наименование объекта, местоположение границ которого описано
(далее - объект)

Раздел 1

Сведения об объекте		
№ п/п	Характеристики объекта	Описание характеристик
1	2	3
1	Местоположение объекта	Воронежская область, Ольховатский муниципальный район, Копанянское сельское поселение
2	Площадь объекта ± величина погрешности определения площади (Р ± Дельта Р)	35351+/-658 м²
3	Иные характеристики объекта	-

Раздел 2

Сведения о местоположении границ объекта					
1. Система координат: МСК - 36, зона 1					
2. Сведения о характерных точках границ объекта					
Обозначение характерных точек границ	Координаты, м		Метод определения координат характерной точки	Средняя квадратическая погрешность положения характерной точки (Mt), м	Описание обозначения точки на местности (при наличиии)
	X	Y			
1	2	3	4	5	6
1	377661.01	1288989.58	Картометрический	1.00	-
2	377701.49	1289068.60	Картометрический	1.00	-
3	377637.38	1289097.46	Картометрический	1.00	-
4	377605.23	1289018.83	Картометрический	1.00	-
1	377661.01	1288989.58	Картометрический	1.00	-
5	380421.97	1289562.88	Картометрический	1.00	-
6	380385.74	1289590.58	Картометрический	1.00	-
7	380347.78	1289564.04	Картометрический	1.00	-
8	380377.03	1289530.35	Картометрический	1.00	-
5	380421.97	1289562.88	Картометрический	1.00	-
9	378775.37	1290830.55	Картометрический	1.00	-
10	378720.55	1290886.05	Картометрический	1.00	-
11	378672.06	1290862.06	Картометрический	1.00	-
12	378720.74	1290792.77	Картометрический	1.00	-
9	378775.37	1290830.55	Картометрический	1.00	-
13	378655.96	1293653.09	Картометрический	1.00	-
14	378665.84	1293699.48	Картометрический	1.00	-
15	378614.13	1293693.86	Картометрический	1.00	-
16	378620.81	1293645.05	Картометрический	1.00	-
13	378655.96	1293653.09	Картометрический	1.00	-
17	378539.35	1295261.48	Картометрический	1.00	-
18	378536.62	1295303.06	Картометрический	1.00	-
19	378476.46	1295298.87	Картометрический	1.00	-
20	378485.45	1295257.60	Картометрический	1.00	-
17	378539.35	1295261.48	Картометрический	1.00	-
21	378472.29	1296594.13	Картометрический	1.00	-
22	378473.82	1296668.74	Картометрический	1.00	-
23	378402.45	1296666.45	Картометрический	1.00	-
24	378402.87	1296589.25	Картометрический	1.00	-
21	378472.29	1296594.13	Картометрический	1.00	-

1	2	3	4	5	6
25	377939.72	1292486.15	Картометрический	1.00	-
26	377894.20	1292538.44	Картометрический	1.00	-
27	377826.22	1292491.96	Картометрический	1.00	-
28	377852.57	1292421.26	Картометрический	1.00	-
25	377939.72	1292486.15	Картометрический	1.00	-
29	377728.03	1293154.93	Картометрический	1.00	-
30	377729.19	1293186.12	Картометрический	1.00	-
31	377661.40	1293215.36	Картометрический	1.00	-
32	377621.11	1293190.58	Картометрический	1.00	-
33	377655.72	1293130.28	Картометрический	1.00	-
34	377676.78	1293130.88	Картометрический	1.00	-
29	377728.03	1293154.93	Картометрический	1.00	-

3. Сведения о характерных точках части (частей) границы объекта

Обозначение характерных точек части границы	Координаты, м		Метод определения координат характерной точки	Средняя квадратическая погрешность положения характерной точки (Mt), м	Описание обозначения точки на местности (при наличии)
	X	Y			
1	2	3	4	5	6
Часть №					
-	-	-	-	-	-

Раздел 3

Сведения о местоположении измененных (уточненных) границ объекта							
1. Система координат: -							
2. Сведения о характерных точках границ объекта							
Обозначение характерных точек границ	Существующие координаты, м		Измененные (уточненные) координаты, м		Метод определения координат характерной точки	Средняя квадратическая погрешность положения характерной точки (Mt), м	Описание обозначения точки на местности (при наличии)
	X	Y	X	Y			
1	2	3	4	5	6	7	8
-	-	-	-	-	-	-	-
3.Сведения о характерных точках части (частей) границы объекта							
Часть №							
-	-	-	-	-	-	-	-