Правовое управление правительства
Воронежской области
ЗАРЕГИСТРИРОВАНО
«26» 10 2020
Регистрационный номер № 237

ДЕПАРТАМЕНТ АРХИТЕКТУРЫ И ГРАДОСТРОИТЕЛЬСТВА ВОРОНЕЖСКОЙ ОБЛАСТИ

ПРИКАЗ

19.10.2020 № 45-01-04/753

г. Воронеж

Об утверждении правил землепользования и застройки Николаевского сельского поселения Аннинского муниципального района Воронежской области

В соответствии с Градостроительным кодексом Российской Федерации, Федеральным законом от 06.10.2003 № 131-ФЗ «Об общих принципах организации местного самоуправления в Российской Федерации», Законами Воронежской области от 07.07.2006 № 61-ОЗ «О регулировании градостроительной деятельности в Воронежской области», от 20.12.2018 № 173-ОЗ «О перераспределении полномочий по утверждению правил землепользования и застройки между органами местного самоуправления поселений Воронежской области, городского округа город Нововоронеж, Борисоглебского городского округа и исполнительными органами государственной власти Воронежской области», постановлением правительства Воронежской области от 31.12.2014 № 1240 «Об утверждении Положения о департаменте архитектуры и градостроительства Воронежской области», на основании приказа департамента архитектуры и градостроительства Воронежской области от 01.03.2019 № 45-01-04/27 «О подготовке проектов правил землепользования и застройки поселений Аннинского, Бобровского, Верхнемамонского, Верхнехавского, Воробьёвского, Каширского, Лискинского, Новоусманского, Ольховатского,

Павловского, Панинского, Подгоренского, Рамонского, Семилукского и Хохольского муниципальных районов и городского округа город Нововоронеж Воронежской области», с учетом заключений о результатах публичных слушаний от 17.01.2020

п р и к а з ы в а ю:

1. Утвердить прилагаемые правила землепользования и застройки Николаевского сельского поселения Аннинского муниципального района Воронежской области.

2. Признать утратившими силу следующие решения Совета народных депутатов Николаевского сельского поселения Аннинского муниципального района Воронежской области:

- от 09.12.2011 № 41 «Об утверждении правил землепользования и застройки территории Николаевского сельского поселения Аннинского муниципального района Воронежской области»;

- от 04.02.2016 № 6 «О внесении изменений в решение Совета народных депутатов Николаевского сельского поселения Аннинского муниципального района Воронежской области от 09.12.2011г. № 41 «Об утверждении Правил землепользования и застройки Николаевского сельского поселения Аннинского муниципального района Воронежской области»;

- от 07.07.2016 № 30 «О внесении изменений в правила землепользования и застройки Николаевского сельского поселения, Аннинского муниципального района, Воронежской области, утверждённые решением Совета народных депутатов Николаевского сельского поселения, Аннинского муниципального района, Воронежской области № 41 от 09.12.2011 года»;

- от 13.09.2016 № 37 «О внесении изменений в правила землепользования и застройки Николаевского сельского поселения Аннинского муниципального района Воронежской области»;

- от 07.12.2016 № 44 «О внесении изменений в правила землепользования и застройки Николаевского сельского поселения Аннинского муниципального района Воронежской области»;

- от 27.11.2017 № 26 «О внесении изменений в правила землепользования и застройки Николаевского сельского поселения Аннинского муниципального района Воронежской области»;

- от 21.06.2018 № 25 «О внесении изменений в решение Совета народных депутатов Николаевского сельского поселения Аннинского муниципального района Воронежской области от 27.11.2017 № 26 «Об утверждении Правил землепользования и застройки Николаевского сельского поселения Аннинского муниципального района Воронежской области»;

- от 28.12.2018 № 51 «О внесении изменений в решение Совета народных депутатов Николаевского сельского поселения Аннинского муниципального района Воронежской области от 09.12.2011 № 41 «Об утверждении Правил землепользования и застройки Николаевского сельского поселения Аннинского муниципального района Воронежской области».

3. Признать утратившим силу приказ департамента архитектуры и градостроительства Воронежской области от 30.10.2019 № 45-01-04/668 «О внесении изменений в правила землепользования и застройки Николаевского сельского поселения Аннинского муниципального района Воронежской области».

4. Контроль исполнения настоящего приказа оставляю за собой.

Заместитель руководителя департамента
архитектуры и градостроительства
Воронежской области – начальник отдела
территориального планирования С.М. Беляева

УТВЕРЖДЕНЫ
приказом департамента
архитектуры и градостроительства
Воронежской области
от 19.10.2020 № 45-01-04/753

ПРАВИЛА ЗЕМЛЕПОЛЬЗОВАНИЯ И ЗАСТРОЙКИ НИКОЛАЕВСКОГО СЕЛЬСКОГО ПОСЕЛЕНИЯ АННИНСКОГО МУНИЦИПАЛЬНОГО РАЙОНА ВОРОНЕЖСКОЙ ОБЛАСТИ

ЧАСТЬ I. ПОРЯДОК ПРИМЕНЕНИЯ ПРАВИЛ ЗЕМЛЕПОЛЬЗОВАНИЯ И ЗАСТРОЙКИ И ВНЕСЕНИЯ В НИХ ИЗМЕНЕНИЙ

Раздел 1. Общие положения

1. Предмет регулирования и цели подготовки Правил землепользования и застройки Николаевского сельского поселения Аннинского муниципального района Воронежской области

1. Правила землепользования и застройки Николаевского сельского поселения Аннинского муниципального района Воронежской области (далее – Правила) являются документом градостроительного зонирования, который утверждается нормативным правовым актом департамента архитектуры и градостроительства Воронежской области и в котором устанавливаются территориальные зоны, градостроительные регламенты, порядок применения такого документа и порядок внесения в него изменений.

2. Правила разработаны в соответствии с Градостроительным кодексом Российской Федерации (далее – ГрК РФ), Земельным кодексом Российской Федерации, Федеральным законом от 06.10.2003 № 131-ФЗ «Об общих принципах организации местного самоуправления в Российской Федерации», иными нормативными правовыми актами Российской Федерации, Воронежской области, муниципальными правовыми актами муниципального образования с учетом положений нормативных актов и

документов, определяющих основные направления социально-экономического и градостроительного развития муниципального образования, а также сведений Единого государственного реестра недвижимости, сведений, документов и материалов, содержащихся в государственных информационных системах обеспечения градостроительной деятельности.

3. Правила разработаны в целях:

– создания условий для устойчивого развития территории муниципального образования, сохранения окружающей среды и объектов культурного наследия;

– создания условий для планировки территории муниципального образования;

– обеспечения прав и законных интересов физических и юридических лиц, в том числе правообладателей земельных участков и объектов капитального строительства;

– создания условий для привлечения инвестиций, в том числе путем предоставления возможности выбора наиболее эффективных видов разрешенного использования земельных участков и объектов капитального строительства.

2. Основные понятия, используемые в Правилах

В настоящих Правилах используются основные понятия, установленные законодательством Российской Федерации.

3. Сфера применения Правил

1. Действие настоящих Правил распространяется на всю территорию Николаевского сельского поселения Аннинского муниципального района Воронежской области. Правила обязательны для соблюдения органами государственной власти, органами местного самоуправления, физическими и юридическими лицами, при осуществлении ими градостроительной деятельности на территории Николаевского

сельского поселения Аннинского муниципального района Воронежской области.

2. Настоящие Правила применяются наряду с:

– техническими регламентами и иными обязательными требованиями, установленными в соответствии с законодательством в целях обеспечения безопасности жизни и здоровья людей, надежности и безопасности зданий, строений и сооружений, сохранения окружающей природной среды и объектов культурного наследия;

– региональными и местными нормативами градостроительного проектирования.

4. Содержание и порядок применения Правил

1. Правила включают в себя:

1) порядок их применения и внесения изменений в Правила;

2) карту градостроительного зонирования;

3) градостроительные регламенты.

Обязательным приложением к настоящим Правилам являются сведения о границах территориальных зон, которые должны содержать графическое описание местоположения границ территориальных зон, перечень координат характерных точек этих границ в системе координат, используемой для ведения Единого государственного реестра недвижимости.

2. Порядок применения Правил и внесения в них изменений включает в себя положения:

1) о регулировании землепользования и застройки;

2) об изменении видов разрешенного использования земельных участков и объектов капитального строительства физическими и юридическими лицами;

3) о подготовке документации по планировке территории органами местного самоуправления;

4) о проведении общественных обсуждений или публичных слушаний по вопросам землепользования и застройки;

5) о внесении изменений в Правила;

6) о регулировании иных вопросов землепользования и застройки.

5. Использование объектов недвижимости, не соответствующих настоящим Правилам

1. Земельные участки или объекты капитального строительства, виды разрешенного использования, предельные (минимальные и (или) максимальные) размеры и предельные параметры которых не соответствуют градостроительному регламенту, могут использоваться без установления срока приведения их в соответствие с градостроительным регламентом, за исключением случаев, если использование таких земельных участков и объектов капитального строительства опасно для жизни или здоровья человека, для окружающей среды, объектов культурного наследия.

2. Реконструкция указанных в подпункте 1 настоящего пункта объектов капитального строительства может осуществляться только путем приведения таких объектов в соответствие с градостроительным регламентом или путем уменьшения их несоответствия предельным параметрам разрешенного строительства, реконструкции. Изменение видов разрешенного использования указанных земельных участков и объектов капитального строительства может осуществляться путем приведения их в соответствие с видами разрешенного использования земельных участков и объектов капитального строительства, установленными градостроительным регламентом.

3. В случае если использование указанных в подпункте 1 настоящего пункта земельных участков и объектов капитального строительства продолжается и опасно для жизни или здоровья человека, для окружающей среды, объектов культурного наследия, в соответствии с федеральными законами может быть наложен запрет на использование таких земельных участков и объектов.

6. Открытость и доступность информации о землепользовании и застройке

1. Настоящие Правила являются открытыми и общедоступными.

2. Настоящие Правила подлежат опубликованию в порядке, установленном для официального опубликования нормативных правовых актов Воронежской области, и размещению в федеральной государственной информационной системе территориального планирования и в государственной информационной системе обеспечения градостроительной деятельности.

Раздел 2. Положения о регулировании землепользования и застройки

7. Перераспределение полномочий между органами местного самоуправления Николаевского сельского поселения Аннинского муниципального района Воронежской области и департаментом архитектуры и градостроительства Воронежской области

1. На основании Закона Воронежской области от 20.12.2018 № 173-ОЗ «О перераспределении полномочий по утверждению правил землепользования и застройки между органами местного самоуправления поселений Воронежской области, городского округа город Нововоронеж, Борисоглебского городского округа и исполнительными органами государственной власти Воронежской области» (далее – Закон Воронежской области) и в соответствии со статьей 8.2 ГрК РФ, пунктом 6.1 статьи 26.3 Федерального закона от 06.10.1999 № 184-ФЗ «Об общих принципах организации законодательных (представительных) и исполнительных органов государственной власти субъектов Российской Федерации», частью 1.2 статьи 17 Федерального закона от 06.10.2003 № 131-ФЗ «Об общих принципах организации местного самоуправления в Российской Федерации» полномочия по утверждению Правил перераспределены между органами местного самоуправления Николаевского сельского поселения Аннинского муниципального района Воронежской области и департаментом архитектуры

и градостроительства Воронежской области (далее – Уполномоченный орган) на срок, установленный Законом Воронежской области.

2. После истечения срока, указанного в Законе Воронежской области, полномочия Уполномоченного органа, предусмотренные настоящими Правилами, осуществляются органами местного самоуправления Николаевского сельского поселения Аннинского муниципального района Воронежской области в соответствии с требованиями ГрК РФ.

8. Полномочия Уполномоченного органа по вопросам землепользования и застройки

1. Полномочия Уполномоченного органа по вопросам землепользования и застройки включают:

1) принятие решений о подготовке проекта Правил, о подготовке проекта о внесении изменений в Правила;

2) утверждение Правил, утверждение внесения изменений в Правила;

3) принятие решений о предоставлении разрешений на условно разрешенный вид использования объектов капитального строительства или земельного участка;

4) принятие решений о предоставлении разрешения на отклонение от предельных параметров разрешенного строительства, реконструкции объектов капитального строительства;

5) иные полномочия в соответствии с действующим законодательством.

9. Комиссия по подготовке проектов Правил

1. Комиссия по подготовке проектов правил землепользования и застройки поселений Воронежской области, городского округа город Нововоронеж, Борисоглебского городского округа (далее – Комиссия) является специально созданным постоянно действующим коллегиальным органом при Уполномоченном органе в целях реализации полномочий,

указанных в пункте 8 настоящих Правил, перераспределенных в соответствии с Законом Воронежской области и обеспечения выполнения задач градостроительного зонирования.

2. Комиссия создается и прекращает свою деятельность приказом Уполномоченного органа.

3. Состав и порядок деятельности Комиссии утверждается приказом Уполномоченного органа.

Раздел 3. Положения об изменении видов разрешенного использования земельных участков и объектов капитального строительства физическими и юридическими лицами

10. Изменение видов разрешенного использования земельных участков и объектов капитального строительства

1. Для каждой из установленных настоящими Правилами территориальных зон могут устанавливаться основные, условно разрешенные и вспомогательные виды разрешенного использования земельных участков и объектов капитального строительства.

2. Изменение одного вида разрешенного использования земельных участков и объектов капитального строительства на другой вид такого использования осуществляется в соответствии с градостроительным регламентом при условии соблюдения требований технических регламентов.

3. Основные и вспомогательные виды разрешенного использования земельных участков и объектов капитального строительства правообладателями земельных участков и объектов капитального строительства, за исключением органов государственной власти, органов местного самоуправления, государственных и муниципальных учреждений, государственных и муниципальных унитарных предприятий, выбираются самостоятельно без дополнительных разрешений и согласования.

4. Решения об изменении одного вида разрешенного использования земельных участков и объектов капитального строительства, расположенных

на землях, на которые действие градостроительных регламентов не распространяется или для которых градостроительные регламенты не устанавливаются, на другой вид такого использования принимаются в соответствии с федеральными законами.

11. Предоставление разрешения на условно разрешенный вид использования земельного участка или объекта капитального строительства

1. Физическое или юридическое лицо, заинтересованное в предоставлении разрешения на условно разрешенный вид использования земельного участка или объекта капитального строительства (далее - разрешение на условно разрешенный вид использования), направляет заявление о предоставлении разрешения на условно разрешенный вид использования в Комиссию. Заявление о предоставлении разрешения на условно разрешенный вид использования может быть направлено в форме электронного документа, подписанного электронной подписью в соответствии с требованиями Федерального закона от 06.04.2011 № 63-ФЗ «Об электронной подписи».

2. Порядок предоставления разрешения на условно разрешенный вид использования земельного участка или объекта капитального строительства определен статьей 39 ГрК РФ.

3. Проект решения о предоставлении разрешения на условно разрешенный вид использования подлежит рассмотрению на общественных обсуждениях или публичных слушаниях, проводимых в порядке, установленном статьей 5.1 ГрК РФ, с учетом положений статьи 39 ГрК РФ.

12. Предоставление разрешения на отклонение от предельных параметров разрешенного строительства, реконструкции объектов капитального строительства

1. Правообладатели земельных участков, размеры которых меньше установленных градостроительным регламентом минимальных размеров земельных участков либо конфигурация, инженерно-геологические или иные характеристики которых неблагоприятны для застройки, вправе обратиться

за разрешениями на отклонение от предельных параметров разрешенного строительства, реконструкции объектов капитального строительства (далее также – разрешение на отклонение от предельных параметров).

2. Правообладатели земельных участков вправе обратиться за разрешениями на отклонение от предельных параметров разрешенного строительства, реконструкции объектов капитального строительства, если такое отклонение необходимо в целях однократного изменения одного или нескольких предельных параметров разрешенного строительства, реконструкции объектов капитального строительства, установленных градостроительным регламентом для конкретной территориальной зоны, не более чем на десять процентов.

3. Порядок предоставления разрешения на отклонение от предельных параметров определен статьей 40 ГрК РФ.

4. Проект решения о предоставлении разрешения на отклонение от предельных параметров подлежит рассмотрению на общественных обсуждениях или публичных слушаниях, проводимых в порядке, установленном статьей 5.1 ГрК РФ, с учетом положений статьи 39 ГрК РФ, за исключением случая, указанного в части 1.1 статьи 40 ГрК РФ.

Раздел 4. Положения о подготовке документации по планировке территории органами местного самоуправления

13. Общие положения о подготовке документации по планировке территории

1. Подготовка документации по планировке территории осуществляется в целях обеспечения устойчивого развития территорий, в том числе выделения элементов планировочной структуры, установления границ земельных участков, установления границ зон планируемого размещения объектов капитального строительства.

2. Подготовка документации по планировке территории осуществляется в соответствии с главой 5 ГрК РФ.

3. Состав и содержание документации по планировке территории определяется ГрК РФ.

Раздел 5. Положения о проведении общественных обсуждений или публичных слушаний по вопросам землепользования и застройки

14. Общие положения о порядке проведения общественных обсуждений или публичных слушаний в сфере градостроительной деятельности

1. В целях соблюдения права человека на благоприятные условия жизнедеятельности, прав и законных интересов правообладателей земельных участков и объектов капитального строительства по проектам правил землепользования и застройки, проектам планировки территории, проектам межевания территории, проектам, предусматривающим внесение изменений в один из указанных утвержденных документов, проектам решений о предоставлении разрешения на условно разрешенный вид использования земельного участка или объекта капитального строительства, проектам решений о предоставлении разрешения на отклонение от предельных параметров разрешенного строительства, реконструкции объектов капитального строительства в соответствии с уставом муниципального образования и (или) нормативным правовым актом представительного органа муниципального образования и с учетом положений ГрК РФ проводятся общественные обсуждения или публичные слушания, за исключением случаев, предусмотренных ГрК РФ и другими федеральными законами.

2. Порядок проведения общественных обсуждений или публичных слушаний определяется ГрК РФ, Уставом Николаевского сельского поселения Аннинского муниципального района Воронежской области и (или) нормативным правовым актом представительного органа муниципального образования.

Раздел 6. Положения о внесении изменений в Правила

15. Основания и порядок внесения изменений в Правила

1. Основания для рассмотрения вопроса о внесении изменений в настоящие Правила предусмотрены статьей 33 ГрК РФ.

2. Внесение изменений в Правила осуществляется в порядке, предусмотренном статьями 31 и 32 ГрК РФ, с учетом особенностей, установленных статьей 33 ГрК РФ.

Раздел 7. Положения о регулировании иных вопросов землепользования и застройки

16. Общие принципы регулирования иных вопросов землепользования и застройки на территории Николаевского сельского поселения Аннинского муниципального района Воронежской области

Иные вопросы землепользования и застройки на территории Николаевского сельского поселения Аннинского муниципального района Воронежской области регулируются законодательством Российской Федерации, Воронежской области, муниципальными правовыми актами Николаевского сельского поселения Аннинского муниципального района Воронежской области.

ЧАСТЬ II. КАРТА ГРАДОСТРОИТЕЛЬНОГО ЗОНИРОВАНИЯ

17. Карты градостроительного зонирования

1. Карта градостроительного зонирования территории Николаевского сельского поселения Аннинского муниципального района Воронежской области.

ПРАВИЛА ЗЕМЛЕПОЛЬЗОВАНИЯ И ЗАСТРОЙКИ

Карта градостроительного зонирования территории

Николаевского сельского поселения Аннинского муниципального района Воронежской области

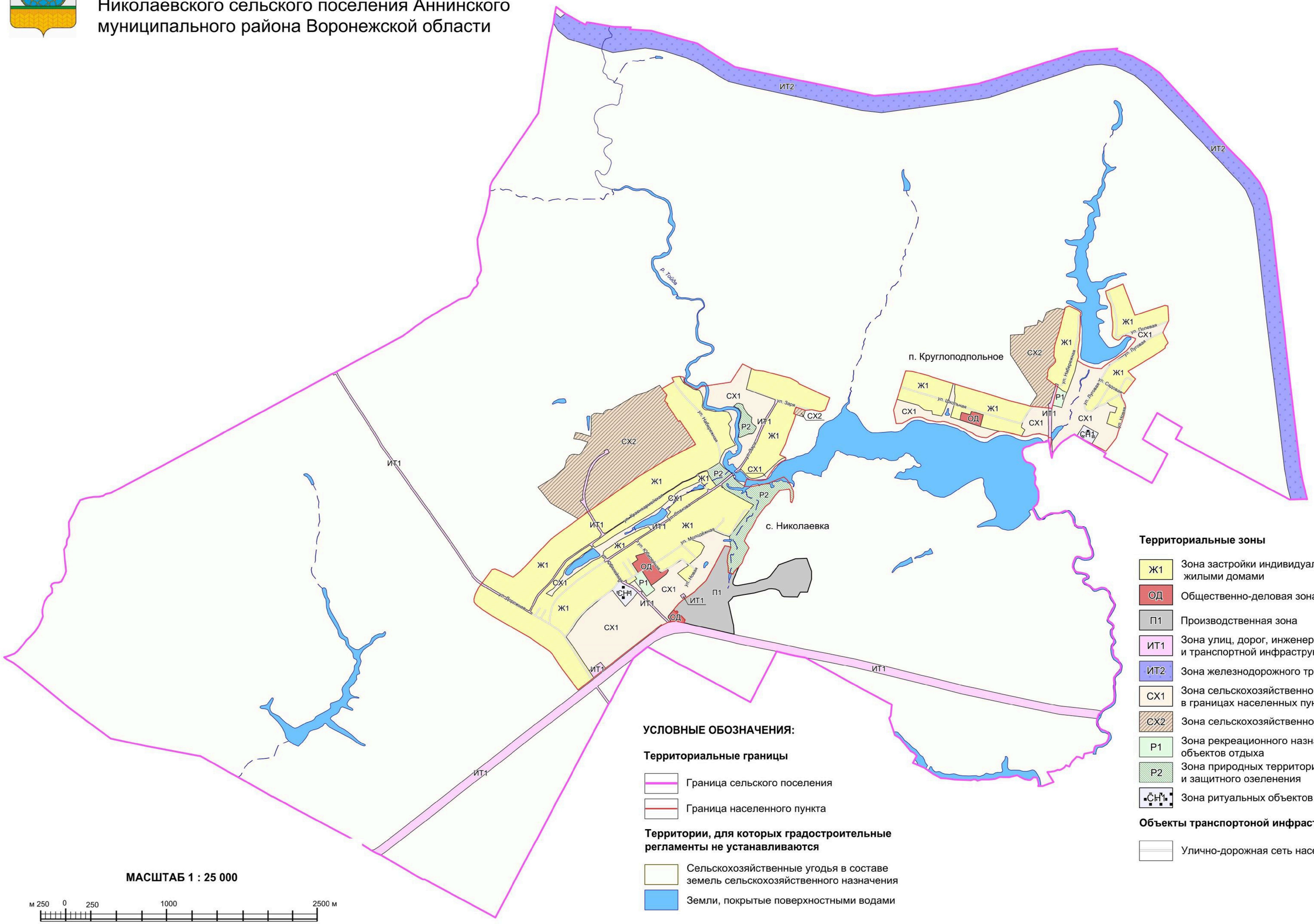

2. Карта градостроительного зонирования с отображением зон с особыми условиями использования территории Николаевского сельского поселения Аннинского муниципального района Воронежской области.

ПРАВИЛА ЗЕМЛЕПОЛЬЗОВАНИЯ И ЗАСТРОЙКИ

Карта градостроительного зонирования с отображением зон с особыми условиями использования территории

Николаевского сельского поселения Аннинского муниципального района Воронежской области

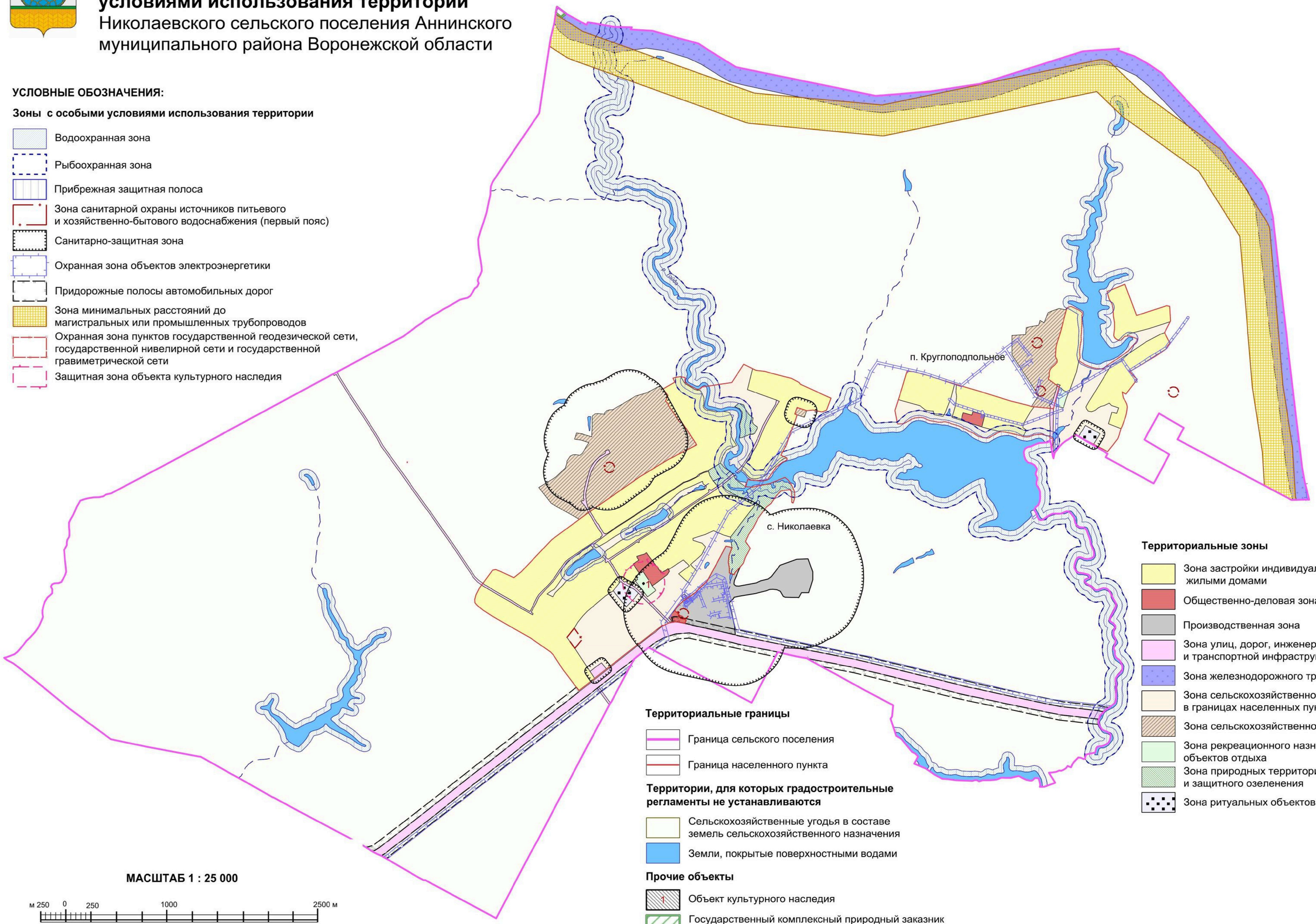

УСЛОВНЫЕ ОБОЗНАЧЕНИЯ:

Зоны с особыми условиями использования территории

- Водоохранная зона
- Рыбоохранная зона
- Прибрежная защитная полоса
- Зона санитарной охраны источников питьевого и хозяйственно-бытового водоснабжения (первый пояс)
- Санитарно-защитная зона
- Охранная зона объектов электроэнергетики
- Придорожные полосы автомобильных дорог
- Зона минимальных расстояний до магистральных или промышленных трубопроводов
- Охранная зона пунктов государственной геодезической сети, государственной нивелирной сети и государственной гравиметрической сети
- Защитная зона объекта культурного наследия

Территориальные зоны

- Зона застройки индивидуальными жилыми домами
- Общественно-деловая зона
- Производственная зона
- Зона улиц, дорог, инженерной и транспортной инфраструктуры
- Зона железнодорожного транспорта
- Зона сельскохозяйственного использования в границах населенных пунктов
- Зона сельскохозяйственного производства
- Зона рекреационного назначения - объектов отдыха
- Зона природных территорий и защитного озеленения
- Зона ритуальных объектов

Территориальные границы

- Граница сельского поселения
- Граница населенного пункта

Территории, для которых градостроительные регламенты не устанавливаются

- Сельскохозяйственные угодья в составе земель сельскохозяйственного назначения
- Земли, покрытые поверхностными водами

Прочие объекты

- 1 Объект культурного наследия
- Государственный комплексный природный заказник областного значения "Михайловский"

МАСШТАБ 1 : 25 000

м 250 0 250 1000 2500 м

2.1. На территории Николаевского сельского поселения Аннинского муниципального района Воронежской области располагаются следующие особо охраняемые природные территории:

1. Государственный комплексный природный заказник областного значения «Михайловский».

2.2. На территории Николаевского сельского поселения Аннинского муниципального района Воронежской области располагаются следующие объекты культурного наследия:

№ п/п	Наименование объекта культурного наследия	Сведения о границах территории объекта культурного наследия	Сведения о границах защитной зоны объекта культурного наследия	Сведения о границах зоны охраны объекта культурного наследия
1	Могила Героя Советского Союза Спахова Ф.Я.	Не установлена	Установлена приказом управления по охране объектов культурного наследия Воронежской области от 14.10.2019 № 71-01-07/241 «Об утверждении графического описания местоположения границ (с перечнем координат характерных точек этих границ) защитных зон объектов культурного наследия, расположенных на территории Воронежской области»	Не установлена

18. Перечень территориальных зон, установленных на карте градостроительного зонирования

1. Порядок установления территориальных зон определен статьей 34 ГрК РФ. На карте градостроительного зонирования установлены следующие виды территориальных зон:

Наименование территориальной зоны	Кодовое обозначение территориальной зоны
Жилые зоны	
Зона застройки индивидуальными жилыми домами	**Ж1**
Общественно-деловые зоны	
Общественно-деловая зона	**ОД**
Производственные и коммунально-складские зоны	

Наименование территориальной зоны	Кодовое обозначение территориальной зоны
Производственная зона	**П1**
Зоны инженерной и транспортной инфраструктуры	
Зона улиц, дорог, инженерной и транспортной инфраструктуры	**ИТ1**
Зона железнодорожного транспорта	**ИТ2**
Зоны сельскохозяйственного использования	
Зона сельскохозяйственного использования в границах населенных пунктов	**СХ1**
Зона сельскохозяйственного производства	**СХ2**
Зоны рекреационного назначения	
Зона рекреационного назначения - объектов отдыха	**Р1**
Зона природных территорий и защитного озеленения	**Р2**
Зоны специального назначения	
Зона ритуальных объектов	**СН1**

2. Сведения о границах территориальных зон, содержащие графическое описание местоположения границ территориальных зон, перечень координат характерных точек границ территориальных зон села Николаевка, являются приложением № 1 к настоящим Правилам.

3. Сведения о границах территориальных зон, содержащие графическое описание местоположения границ территориальных зон, перечень координат характерных точек границ территориальных зон посёлка Круглоподпольное, являются приложением № 2 к настоящим Правилам.

4. Сведения о границах территориальных зон, содержащие графическое описание местоположения границ территориальных зон, перечень координат характерных точек границ территориальных зон, расположенных за границами населенных пунктов на территории Николаевского сельского поселения, являются приложением № 3 к настоящим Правилам.

ЧАСТЬ III. ГРАДОСТРОИТЕЛЬНЫЕ РЕГЛАМЕНТЫ

19. Общие положения о градостроительном регламенте

1. Градостроительным регламентом определяется правовой режим земельных участков, равно как всего, что находится над и под поверхностью земельных участков и используется в процессе их застройки и последующей эксплуатации объектов капитального строительства.

2. Действие градостроительного регламента распространяется в равной мере на все земельные участки и объекты капитального строительства, расположенные в пределах границ территориальной зоны, обозначенной на карте градостроительного зонирования.

3. Земли и земельные участки, на которые действие градостроительных регламентов не распространяется или для которых градостроительные регламенты не устанавливаются, определены статьей 36 ГрК РФ.

20. Виды разрешенного использования

1. Разрешенное использование земельных участков и объектов капитального строительства может быть следующих видов:

– основные виды разрешенного использования;

– условно разрешенные виды использования;

– вспомогательные виды разрешенного использования, допустимые только в качестве дополнительных по отношению к основным видам разрешенного использования и условно разрешенным видам использования и осуществляемые совместно с ними.

2. Виды разрешенного использования (далее – ВРИ) земельных участков в настоящих Правилах определяются в соответствии с приказом Министерства экономического развития Российской Федерации от 01.09.2014 № 540 «Об утверждении классификатора видов разрешенного использования земельных участков».

21. Градостроительные регламенты территориальных зон

1. Зона застройки индивидуальными жилыми домами – Ж1

№ п/п	Код ВРИ	Наименование ВРИ	Предельные (минимальные и (или) максимальные) размеры земельных участков, в том числе их площадь, м²		Максимальный процент застройки в границах земельного участка	Предельное количество этажей или предельная высота зданий, строений, сооружений	Минимальные отступы от границ земельных участков в целях определения мест допустимого размещения зданий, строений, сооружений, за пределами которых запрещено строительство зданий, строений, сооружений
			min	max			
ОСНОВНЫЕ ВИДЫ РАЗРЕШЕННОГО ИСПОЛЬЗОВАНИЯ ЗЕМЕЛЬНЫХ УЧАСТКОВ И ОБЪЕКТОВ КАПИТАЛЬНОГО СТРОИТЕЛЬСТВА							
1	2.1	Для индивидуального жилищного строительства	300	3000	50%	3 этажа	3 метра
2	2.3	Блокированная жилая застройка	80	3000	50%	3 этажа	3 метра; 0 метров – при примыкании к соседним зданиям
3	2.2	Для ведения личного подсобного хозяйства (приусадебный земельный участок)	300	5000	30%	3 этажа	3 метра
4	13.1	Ведение огородничества	400	5000	0%	не подлежат установлению	
5	1.19	Сенокошение	600	50000	0%	не подлежат установлению	
6	1.20	Выпас сельскохозяйственных животных	300	50000	0%	не подлежат установлению	
7	3.1.1	Предоставление коммунальных услуг	не подлежит установлению	5000	не подлежит установлению		
8	3.1.2	Административные здания организаций, обеспечивающих предоставление коммунальных услуг	не подлежат установлению		60%	3 этажа	3 метра
9	3.2.2	Оказание социальной помощи населению	не подлежат установлению		60%	3 этажа	3 метра
10	3.2.3	Оказание услуг связи	не подлежат установлению		60%	3 этажа	3 метра
11	3.4.1	Амбулаторно-поликлиническое обслуживание	не подлежат установлению			3 этажа	3 метра

№ п/п	Код ВРИ	Наименование ВРИ	Предельные (минимальные и (или) максимальные) размеры земельных участков, в том числе их площадь, м²		Максимальный процент застройки в границах земельного участка	Предельное количество этажей или предельная высота зданий, строений, сооружений	Минимальные отступы от границ земельных участков в целях определения мест допустимого размещения зданий, строений, сооружений, за пределами которых запрещено строительство зданий, строений, сооружений
			min	max			
12	3.5.1	Дошкольное, начальное и среднее общее образование	не подлежат установлению			4 этажа	3 метра
13	5.1.3	Площадки для занятий спортом	не подлежат установлению				
14	12.0.1	Улично-дорожная сеть	действие градостроительного регламента не распространяется				
15	12.0.2	Благоустройство территории	действие градостроительного регламента не распространяется				
УСЛОВНО РАЗРЕШЕННЫЕ ВИДЫ ИСПОЛЬЗОВАНИЯ ЗЕМЕЛЬНЫХ УЧАСТКОВ И ОБЪЕКТОВ КАПИТАЛЬНОГО СТРОИТЕЛЬСТВА							
16	2.7.1	Хранение автотранспорта	не подлежат установлению				
17	3.2.4	Общежития	600	не подлежит установлению	45%	4 этажа	6 метров
18	3.3	Бытовое обслуживание	200	5000	60%	3 этажа	3 метра
19	3.8.1	Государственное управление	не подлежат установлению		60%	4 этажа	3 метра
20	3.10.1	Амбулаторное ветеринарное обслуживание	200	5000	60%	3 этажа	3 метра
21	4.1	Деловое управление	не подлежат установлению		60%	4 этажа	3 метра
22	4.4	Магазины	200	5000	60%	3 этажа	3 метра
23	4.5	Банковская и страховая деятельность	не подлежат установлению		60%	3 этажа	3 метра
24	4.6	Общественное питание	200	5000	50%	3 этажа	3 метра
25	4.9	Служебные гаражи	не подлежит установлению	5000	60%	не подлежит установлению	3 метра
26	5.1.2	Обеспечение занятий спортом в помещениях	не подлежат установлению		45%	не подлежит установлению	3 метра
27	6.4	Пищевая промышленность	не подлежит установлению	5000	не подлежат установлению	15 метров	3 метра
28	13.2	Ведение садоводства	400	5000	30%	3 этажа	3 метра

Ограничения использования земельных участков и объектов капитального строительства, устанавливаемые в соответствии с законодательством Российской Федерации, определяются пунктом 22 настоящих Правил.

2. Общественно-деловая зона – ОД

№ п/п	Код ВРИ	Наименование ВРИ	Предельные (минимальные и (или) максимальные) размеры земельных участков, в том числе их площадь, м²		Максимальный процент застройки в границах земельного участка	Предельное количество этажей или предельная высота зданий, строений, сооружений	Минимальные отступы от границ земельных участков в целях определения мест допустимого размещения зданий, строений, сооружений, за пределами которых запрещено строительство зданий, строений, сооружений
			min	max			
ОСНОВНЫЕ ВИДЫ РАЗРЕШЕННОГО ИСПОЛЬЗОВАНИЯ ЗЕМЕЛЬНЫХ УЧАСТКОВ И ОБЪЕКТОВ КАПИТАЛЬНОГО СТРОИТЕЛЬСТВА							
1	3.1.1	Предоставление коммунальных услуг	не подлежит установлению	5000	не подлежит установлению		
2	3.1.2	Административные здания организаций, обеспечивающих предоставление коммунальных услуг	не подлежат установлению		60%	не подлежит установлению	3 метра
3	3.2.2	Оказание социальной помощи населению	не подлежат установлению		60%	3 этажа	3 метра
4	3.2.3	Оказание услуг связи	не подлежат установлению		60%	не подлежит установлению	6 метров
5	3.2.4	Общежития	600	не подлежит установлению	45%	не подлежит установлению	6 метров
6	3.3	Бытовое обслуживание	200	не подлежит установлению	60%	не подлежит установлению	6 метров
7	3.4.1	Амбулаторно-поликлиническое обслуживание	не подлежат установлению			не подлежит установлению	6 метров
8	3.5.1	Дошкольное, начальное и среднее общее образование	не подлежат установлению			4 этажа	6 метров
9	3.6.1	Объекты культурно-досуговой деятельности	не подлежат установлению		60%	не подлежит установлению	6 метров
10	3.7.1	Осуществление религиозных обрядов	не подлежат установлению				6 метров
11	3.8.1	Государственное управление	не подлежат установлению		60%	не подлежит установлению	6 метров

№ п/п	Код ВРИ	Наименование ВРИ	Предельные (минимальные и (или) максимальные) размеры земельных участков, в том числе их площадь, м²		Максимальный процент застройки в границах земельного участка	Предельное количество этажей или предельная высота зданий, строений, сооружений	Минимальные отступы от границ земельных участков в целях определения мест допустимого размещения зданий, строений, сооружений, за пределами которых запрещено строительство зданий, строений, сооружений
			min	max			
12	3.10.1	Амбулаторное ветеринарное обслуживание	не подлежат установлению		60%	3 этажа	3 метра
13	4.1	Деловое управление	не подлежат установлению		50%	не подлежит установлению	6 метров
14	4.4	Магазины	200	не подлежит установлению	60%	не подлежит установлению	3 метра
15	4.5	Банковская и страховая деятельность	не подлежат установлению		60%	не подлежит установлению	6 метров
16	4.6	Общественное питание	400	не подлежит установлению	50%	не подлежит установлению	6 метров
17	4.8.1	Развлекательные мероприятия	не подлежат установлению		45%	не подлежит установлению	6 метров
18	4.9	Служебные гаражи	не подлежат установлению				3 метра
19	5.1.2	Обеспечение занятий спортом в помещениях	не подлежат установлению		45%	не подлежит установлению	6 метров
20	5.1.3	Площадки для занятий спортом	не подлежат установлению				
21	8.3	Обеспечение внутреннего правопорядка	не подлежат установлению				3 метра
22	12.0.1	Улично-дорожная сеть	действие градостроительного регламента не распространяется				
23	12.0.2	Благоустройство территории	действие градостроительного регламента не распространяется				
УСЛОВНО РАЗРЕШЕННЫЕ ВИДЫ ИСПОЛЬЗОВАНИЯ ЗЕМЕЛЬНЫХ УЧАСТКОВ И ОБЪЕКТОВ КАПИТАЛЬНОГО СТРОИТЕЛЬСТВА							
24	2.1.1	Малоэтажная многоквартирная жилая застройка	600	не подлежит установлению	45%	4 этажа	6 метров
25	2.7.1	Хранение автотранспорта	не подлежат установлению				1 метр
26	4.9.1.3	Автомобильные мойки	не подлежат установлению			1 этаж	3 метра
27	6.4	Пищевая промышленность	400	5000	50%	15 метров	3 метра

Ограничения использования земельных участков и объектов капитального строительства, устанавливаемые в соответствии с законодательством Российской Федерации, определяются пунктом 22 настоящих Правил.

3. Производственная зона – П1

№ п/п	Код ВРИ	Наименование ВРИ	Предельные (минимальные и (или) максимальные) размеры земельных участков, в том числе их площадь, м²		Максимальный процент застройки в границах земельного участка	Предельное количество этажей или предельная высота зданий, строений, сооружений	Минимальные отступы от границ земельных участков в целях определения мест допустимого размещения зданий, строений, сооружений, за пределами которых запрещено строительство зданий, строений, сооружений
			min	max			
ОСНОВНЫЕ ВИДЫ РАЗРЕШЕННОГО ИСПОЛЬЗОВАНИЯ ЗЕМЕЛЬНЫХ УЧАСТКОВ И ОБЪЕКТОВ КАПИТАЛЬНОГО СТРОИТЕЛЬСТВА							
1	1.15	Хранение и переработка сельскохозяйственной продукции	не подлежат установлению				3 метра
2	1.18	Обеспечение сельскохозяйственного производства	не подлежат установлению				3 метра
3	3.1	Коммунальное обслуживание	не подлежат установлению				
4	6.3	Легкая промышленность	не подлежат установлению				3 метра
5	6.4	Пищевая промышленность	не подлежат установлению				3 метра
6	6.8	Связь	не подлежат установлению				3 метра
7	6.9	Склады	не подлежат установлению		60%	не подлежит установлению	3 метра
8	6.9.1	Складские площадки	не подлежат установлению				
9	3.3	Бытовое обслуживание	200	не подлежит установлению	60%	не подлежит установлению	3 метра
10	4.1	Деловое управление	не подлежат установлению		50%	не подлежит установлению	3 метра
11	4.9	Служебные гаражи	не подлежат установлению				3 метра
12	4.9.1.1	Заправка транспортных средств	не подлежат установлению				3 метра
13	4.9.1.3	Автомобильные мойки	не подлежат установлению				3 метра
14	4.9.1.4	Ремонт автомобилей	не подлежат установлению				3 метра
15	11.0	Водные объекты	градостроительный регламент не устанавливается				
16	11.1	Общее пользование водными объектами	не подлежат установлению				
17	12.0.1	Улично-дорожная сеть	действие градостроительного регламента не распространяется				
18	12.0.2	Благоустройство территории	действие градостроительного регламента не распространяется				

№ п/п	Код ВРИ	Наименование ВРИ	Предельные (минимальные и (или) максимальные) размеры земельных участков, в том числе их площадь, м²		Максимальный процент застройки в границах земельного участка	Предельное количество этажей или предельная высота зданий, строений, сооружений	Минимальные отступы от границ земельных участков в целях определения мест допустимого размещения зданий, строений, сооружений, за пределами которых запрещено строительство зданий, строений, сооружений
			min	max			
УСЛОВНО РАЗРЕШЕННЫЕ ВИДЫ ИСПОЛЬЗОВАНИЯ ЗЕМЕЛЬНЫХ УЧАСТКОВ И ОБЪЕКТОВ КАПИТАЛЬНОГО СТРОИТЕЛЬСТВА							
19	6.6	Строительная промышленность	не подлежат установлению				3 метра
20	6.7	Энергетика	не подлежат установлению				3 метра

Ограничения использования земельных участков и объектов капитального строительства, устанавливаемые в соответствии с законодательством Российской Федерации, определяются пунктом 22 настоящих Правил.

4. Зона улиц, дорог, инженерной и транспортной инфраструктуры – ИТ1

№ п/п	Код ВРИ	Наименование ВРИ	Предельные (минимальные и (или) максимальные) размеры земельных участков, в том числе их площадь, м²		Максимальный процент застройки в границах земельного участка	Предельное количество этажей или предельная высота зданий, строений, сооружений	Минимальные отступы от границ земельных участков в целях определения мест допустимого размещения зданий, строений, сооружений, за пределами которых запрещено строительство зданий, строений, сооружений
			min	max			
ОСНОВНЫЕ ВИДЫ РАЗРЕШЕННОГО ИСПОЛЬЗОВАНИЯ ЗЕМЕЛЬНЫХ УЧАСТКОВ И ОБЪЕКТОВ КАПИТАЛЬНОГО СТРОИТЕЛЬСТВА							
1	7.2.1	Размещение автомобильных дорог	действие градостроительного регламента не распространяется				
2	3.1.1	Предоставление коммунальных услуг	не подлежат установлению				
3	6.8	Связь	не подлежат установлению				3 метра
4	6.7	Энергетика	не подлежат установлению				3 метра
5	12.0.1	Улично-дорожная сеть	действие градостроительного регламента не распространяется				
УСЛОВНО РАЗРЕШЕННЫЕ ВИДЫ ИСПОЛЬЗОВАНИЯ ЗЕМЕЛЬНЫХ УЧАСТКОВ И ОБЪЕКТОВ КАПИТАЛЬНОГО СТРОИТЕЛЬСТВА							

№ п/п	Код ВРИ	Наименование ВРИ	Предельные (минимальные и (или) максимальные) размеры земельных участков, в том числе их площадь, м²		Максимальный процент застройки в границах земельного участка	Предельное количество этажей или предельная высота зданий, строений, сооружений	Минимальные отступы от границ земельных участков в целях определения мест допустимого размещения зданий, строений, сооружений, за пределами которых запрещено строительство зданий, строений, сооружений
			min	max			
6	4.9.1	Объекты дорожного сервиса	не подлежат установлению				3 метра

Ограничения использования земельных участков и объектов капитального строительства, устанавливаемые в соответствии с законодательством Российской Федерации, определяются пунктом 22 настоящих Правил.

5. Зона железнодорожного транспорта – ИТ2

№ п/п	Код ВРИ	Наименование ВРИ	Предельные (минимальные и (или) максимальные) размеры земельных участков, в том числе их площадь, м²		Максимальный процент застройки в границах земельного участка	Предельное количество этажей или предельная высота зданий, строений, сооружений	Минимальные отступы от границ земельных участков в целях определения мест допустимого размещения зданий, строений, сооружений, за пределами которых запрещено строительство зданий, строений, сооружений
			min	max			
ОСНОВНЫЕ ВИДЫ РАЗРЕШЕННОГО ИСПОЛЬЗОВАНИЯ ЗЕМЕЛЬНЫХ УЧАСТКОВ И ОБЪЕКТОВ КАПИТАЛЬНОГО СТРОИТЕЛЬСТВА							
1	7.1.1	Железнодорожные пути	действие градостроительного регламента не распространяется				
2	7.1.2	Обслуживание железнодорожных перевозок	не подлежат установлению				3 метра
3	3.1.1	Предоставление коммунальных услуг	не подлежат установлению				
УСЛОВНО РАЗРЕШЕННЫЕ ВИДЫ ИСПОЛЬЗОВАНИЯ ЗЕМЕЛЬНЫХ УЧАСТКОВ И ОБЪЕКТОВ КАПИТАЛЬНОГО СТРОИТЕЛЬСТВА							
4	Не установлены						

Ограничения использования земельных участков и объектов капитального строительства, устанавливаемые в соответствии с законодательством Российской Федерации, определяются пунктом 22 настоящих Правил.

6. Зона сельскохозяйственного использования в границах населенных пунктов – СХ1

№ п/п	Код ВРИ	Наименование ВРИ	Предельные (минимальные и (или) максимальные) размеры земельных участков, в том числе их площадь, м²		Максимальный процент застройки в границах земельного участка	Предельное количество этажей или предельная высота зданий, строений, сооружений	Минимальные отступы от границ земельных участков в целях определения мест допустимого размещения зданий, строений, сооружений, за пределами которых запрещено строительство зданий, строений, сооружений
			min	max			
ОСНОВНЫЕ ВИДЫ РАЗРЕШЕННОГО ИСПОЛЬЗОВАНИЯ ЗЕМЕЛЬНЫХ УЧАСТКОВ И ОБЪЕКТОВ КАПИТАЛЬНОГО СТРОИТЕЛЬСТВА							
1	1.2	Выращивание зерновых и иных сельскохозяйственных культур	не подлежат установлению				
2	1.16	Ведение личного подсобного хозяйства на полевых участках	не подлежат установлению				
3	1.19	Сенокошение	не подлежат установлению				
4	1.20	Выпас сельскохозяйственных животных	не подлежат установлению				
5	3.1.1	Предоставление коммунальных услуг	не подлежат установлению				
6	11.0	Водные объекты	градостроительный регламент не устанавливается				
7	11.1	Общее пользование водными объектами	не подлежат установлению				
8	12.0.2	Благоустройство территории	действие градостроительного регламента не распространяется				
9	13.1	Ведение огородничества	400	2000	0%	не подлежат установлению	
УСЛОВНО РАЗРЕШЕННЫЕ ВИДЫ ИСПОЛЬЗОВАНИЯ ЗЕМЕЛЬНЫХ УЧАСТКОВ И ОБЪЕКТОВ КАПИТАЛЬНОГО СТРОИТЕЛЬСТВА							
10	1.15	Хранение и переработка сельскохозяйственной продукции	не подлежат установлению				3 метра
11	5.3	Охота и рыбалка	не подлежат установлению				
12	6.8	Связь	не подлежат установлению				3 метра

Ограничения использования земельных участков и объектов капитального строительства, устанавливаемые в соответствии с законодательством Российской Федерации, определяются пунктом 22 настоящих Правил.

7. Зона сельскохозяйственного производства – СХ2

№ п/п	Код ВРИ	Наименование ВРИ	Предельные (минимальные и (или) максимальные) размеры земельных участков, в том числе их площадь, м²		Максимальный процент застройки в границах земельного участка	Предельное количество этажей или предельная высота зданий, строений, сооружений	Минимальные отступы от границ земельных участков в целях определения мест допустимого размещения зданий, строений, сооружений, за пределами которых запрещено строительство зданий, строений, сооружений
			min	max			
ОСНОВНЫЕ ВИДЫ РАЗРЕШЕННОГО ИСПОЛЬЗОВАНИЯ ЗЕМЕЛЬНЫХ УЧАСТКОВ И ОБЪЕКТОВ КАПИТАЛЬНОГО СТРОИТЕЛЬСТВА							
1	1.15	Хранение и переработка сельскохозяйственной продукции	не подлежат установлению				3 метра
2	1.16	Ведение личного подсобного хозяйства на полевых участках	не подлежат установлению				
3	1.18	Обеспечение сельскохозяйственного производства	не подлежат установлению				3 метра
4	3.1.1	Предоставление коммунальных услуг	не подлежат установлению				
5	4.1	Деловое управление	не подлежат установлению		50%	не подлежит установлению	3 метра
6	4.4	Магазины	не подлежит установлению	5000	50%	не подлежит установлению	3 метра
7	4.9.1.1	Заправка транспортных средств	не подлежат установлению			1 этаж	3 метра
8	6.9	Склады	не подлежат установлению		60%	не подлежит установлению	3 метра
9	6.9.1	Складские площадки	не подлежат установлению				
10	12.0.2	Благоустройство территории	действие градостроительного регламента не распространяется				
УСЛОВНО РАЗРЕШЕННЫЕ ВИДЫ ИСПОЛЬЗОВАНИЯ ЗЕМЕЛЬНЫХ УЧАСТКОВ И ОБЪЕКТОВ КАПИТАЛЬНОГО СТРОИТЕЛЬСТВА							
11	1.8	Скотоводство	не подлежат установлению				3 метра
12	6.4	Пищевая промышленность	не подлежат установлению				3 метра

Ограничения использования земельных участков и объектов капитального строительства, устанавливаемые в соответствии с законодательством Российской Федерации, определяются пунктом 22 настоящих Правил.

8. Зона рекреационного назначения - объектов отдыха - Р1

№ п/п	Код ВРИ	Наименование ВРИ	Предельные (минимальные и (или) максимальные) размеры земельных участков, в том числе их площадь, м²		Максимальный процент застройки в границах земельного участка	Предельное количество этажей или предельная высота зданий, строений, сооружений	Минимальные отступы от границ земельных участков в целях определения мест допустимого размещения зданий, строений, сооружений, за пределами которых запрещено строительство зданий, строений, сооружений
			min	max			
ОСНОВНЫЕ ВИДЫ РАЗРЕШЕННОГО ИСПОЛЬЗОВАНИЯ ЗЕМЕЛЬНЫХ УЧАСТКОВ И ОБЪЕКТОВ КАПИТАЛЬНОГО СТРОИТЕЛЬСТВА							
1	3.6.2.	Парки культуры и отдыха	не подлежат установлению				
2	5.1.3	Площадки для занятий спортом	не подлежат установлению				
3	9.3	Историко-культурная деятельность	не подлежат установлению				
4	12.0.2	Благоустройство территории	действие градостроительного регламента не распространяется				
УСЛОВНО РАЗРЕШЕННЫЕ ВИДЫ ИСПОЛЬЗОВАНИЯ ЗЕМЕЛЬНЫХ УЧАСТКОВ И ОБЪЕКТОВ КАПИТАЛЬНОГО СТРОИТЕЛЬСТВА							
5	3.1.1	Предоставление коммунальных услуг	не подлежит установлению				
6	3.6.1	Объекты культурно-досуговой деятельности	200	3000	45%	не подлежит установлению	3 метра
7	4.6	Общественное питание	200	1000	50%	не подлежит установлению	3 метра
8	4.8.1	Развлекательные мероприятия	200	3000	45%	не подлежит установлению	3 метра

Ограничения использования земельных участков и объектов капитального строительства, устанавливаемые в соответствии с законодательством Российской Федерации, определяются пунктом 22 настоящих Правил.

9. Зона природных территорий и защитного озеленения – Р2

№ п/п	Код ВРИ	Наименование ВРИ	Предельные (минимальные и (или) максимальные) размеры земельных участков, в том числе их площадь, м²		Максимальный процент застройки в границах земельного участка	Предельное количество этажей или предельная высота зданий, строений, сооружений	Минимальные отступы от границ земельных участков в целях определения мест допустимого размещения зданий, строений, сооружений, за пределами которых запрещено строительство зданий, строений, сооружений
			min	max			
ОСНОВНЫЕ ВИДЫ РАЗРЕШЕННОГО ИСПОЛЬЗОВАНИЯ ЗЕМЕЛЬНЫХ УЧАСТКОВ И ОБЪЕКТОВ КАПИТАЛЬНОГО СТРОИТЕЛЬСТВА							
1	5.2	Природно-познавательный туризм	не подлежат установлению				
2	9.1	Охрана природных территорий	не подлежат установлению				
3	11.0	Водные объекты	градостроительный регламент не устанавливается				
4	11.1	Общее пользование водными объектами	не подлежат установлению				
5	12.0.2	Благоустройство территории	действие градостроительного регламента не распространяется				
УСЛОВНО РАЗРЕШЕННЫЕ ВИДЫ ИСПОЛЬЗОВАНИЯ ЗЕМЕЛЬНЫХ УЧАСТКОВ И ОБЪЕКТОВ КАПИТАЛЬНОГО СТРОИТЕЛЬСТВА							
6	3.1.1	Предоставление коммунальных услуг	не подлежит установлению				
7	5.3	Охота и рыбалка	не подлежат установлению			2 этажа	3 метра
8	5.4	Причалы для маломерных судов	не подлежат установлению				

Ограничения использования земельных участков и объектов капитального строительства, устанавливаемые в соответствии с законодательством Российской Федерации, определяются пунктом 22 настоящих Правил.

10. Зона ритуальных объектов - СН1

№ п/п	Код ВРИ	Наименование ВРИ	Предельные (минимальные и (или) максимальные) размеры земельных участков, в том числе их площадь, м²		Максимальный процент застройки в границах земельного участка	Предельное количество этажей или предельная высота зданий, строений, сооружений	Минимальные отступы от границ земельных участков в целях определения мест допустимого размещения зданий, строений, сооружений, за пределами которых запрещено строительство зданий, строений, сооружений
			min	max			
ОСНОВНЫЕ ВИДЫ РАЗРЕШЕННОГО ИСПОЛЬЗОВАНИЯ ЗЕМЕЛЬНЫХ УЧАСТКОВ И ОБЪЕКТОВ КАПИТАЛЬНОГО СТРОИТЕЛЬСТВА							
1	12.1	Ритуальная деятельность	не подлежит установлению	400000	не подлежат установлению		3 метра
2	12.0.2	Благоустройство территории	действие градостроительного регламента не распространяется				
3	3.1.1	Предоставление коммунальных услуг	не подлежат установлению				
УСЛОВНО РАЗРЕШЕННЫЕ ВИДЫ ИСПОЛЬЗОВАНИЯ ЗЕМЕЛЬНЫХ УЧАСТКОВ И ОБЪЕКТОВ КАПИТАЛЬНОГО СТРОИТЕЛЬСТВА							
4	Не установлены						

Ограничения использования земельных участков и объектов капитального строительства, устанавливаемые в соответствии с законодательством Российской Федерации, определяются пунктом 22 настоящих Правил.

22. Ограничения использования земельных участков и объектов капитального строительства, устанавливаемые в соответствии с законодательством Российской Федерации

1. На территории Николаевского сельского поселения Аннинского муниципального района Воронежской области располагаются следующие зоны с особыми условиями использования территории:

1) защитная зона объекта культурного наследия;

2) охранная зона объектов электроэнергетики (объектов электросетевого хозяйства и объектов по производству электрической энергии);

3) придорожные полосы автомобильных дорог;

4) водоохранная (рыбоохранная) зона;

5) прибрежная защитная полоса;

6) зоны санитарной охраны источников питьевого и хозяйственно-бытового водоснабжения, а также устанавливаемые в случаях, предусмотренных Водным кодексом Российской Федерации, в отношении подземных водных объектов зоны специальной охраны;

7) санитарно-защитная зона;

8) охранная зона пунктов государственной геодезической сети, государственной нивелирной сети и государственной гравиметрической сети;

9) зона минимальных расстояний до магистральных или промышленных трубопроводов (газопроводов, нефтепроводов и нефтепродуктопроводов, аммиакопроводов).

2. Ограничения для зон с особыми условиями использования территории установлены в соответствии с действующими нормативами.

№ п/п	Вид зоны	Ограничения в использовании земельных участков и объектов капитального строительства	Основания установления ограничений
1	Защитная зона объекта культурного наследия	Запрещается строительство объектов капитального строительства и их реконструкция, связанная с изменением их параметров (высоты, количества этажей, площади), за исключением строительства и реконструкции линейных объектов.	Приказ управления по охране объектов культурного наследия Воронежской области от 14.10.2019 № 71-01-07/241 «Об утверждении графического описания местоположения границ (с перечнем координат характерных точек этих границ)

			защитных зон объектов культурного наследия, расположенных на территории Воронежской области»
2	Охранная зона объектов электроэнергетики (объектов электросетевого хозяйства и объектов по производству электрической энергии)	1. В охранных зонах объектов электросетевого хозяйства, размещенных на земельных участках, запрещается осуществлять любые действия, которые могут нарушить безопасную работу объектов электросетевого хозяйства, в том числе привести к их повреждению или уничтожению, и (или) повлечь причинение вреда жизни, здоровью граждан и имуществу физических или юридических лиц, а также повлечь нанесение экологического ущерба и возникновение пожаров, в том числе: - набрасывать на провода и опоры воздушных линий электропередачи посторонние предметы, а также подниматься на опоры воздушных линий электропередачи; - размещать любые объекты и предметы (материалы) в пределах созданных в соответствии с требованиями нормативно-технических документов проходов и подъездов для доступа к объектам электросетевого хозяйства, а также проводить любые работы и возводить сооружения, которые могут препятствовать доступу к объектам электросетевого хозяйства, без создания необходимых для такого доступа проходов и подъездов; - находиться в пределах огороженной территории и помещениях распределительных устройств и подстанций, открывать двери и люки распределительных устройств и подстанций, производить переключения и подключения в электрических сетях (указанное требование не распространяется на работников, занятых выполнением разрешённых в установленном порядке работ), разводить огонь в пределах охранных зон вводных и распределительных устройств, подстанций, воздушных линий электропередачи, а также в охранных зонах кабельных линий электропередачи; - размещать свалки; - производить работы ударными механизмами, сбрасывать тяжести массой свыше 5 тонн, производить сброс и слив едких и коррозионных веществ и горюче-смазочных материалов (в охранных зонах подземных кабельных линий электропередачи).	Постановление Правительства Российской Федерации от 24.02.2009 № 160 «О порядке установления охранных зон объектов электросетевого хозяйства и особых условий использования земельных участков, расположенных в границах таких зон» Постановление Правительства Российской Федерации от 18.11.2013 № 1033 «О порядке установления охранных зон объектов по производству электрической энергии и особых условий использования земельных участков, расположенных в границах таких зон»

		2. Для объектов электросетевого хозяйства напряжением свыше 1000 вольт, помимо действий, предусмотренных пунктом 1, запрещается: - складировать или размещать хранилища любых, в том числе горюче-смазочных материалов; - размещать детские и спортивные площадки, стадионы, рынки, торговые точки, полевые станы, загоны для скота, гаражи и стоянки всех видов машин и механизмов, проводить любые мероприятия, связанные с большим скоплением людей, не занятых выполнением разрешённых в установленном порядке работ (в охранных зонах воздушных линий электропередачи); - использовать (запускать) любые летательные аппараты, в том числе воздушных змеев, спортивные модели летательных аппаратов (в охранных зонах воздушных линий электропередачи); - бросать якоря с судов и осуществлять их проход с отданными якорями, цепями, лотами, волокушами и тралами (в охранных зонах подводных кабельных линий электропередачи); - осуществлять проход судов с поднятыми стрелами кранов и других механизмов (в охранных зонах воздушных линий электропередачи). 3. Без письменного решения о согласовании сетевой организации запрещается: - строительство, капитальный ремонт, реконструкция или снос зданий и сооружений; - горные, взрывные, мелиоративные работы, в том числе связанные с временным затоплением земель; - посадка и вырубка деревьев и кустарников; - дноуглубительные, землечерпальные и погрузочно-разгрузочные работы, добыча рыбы, других водных животных и растений придонными орудиями лова, устройство водопоев, колка и заготовка льда (в охранных зонах подводных кабельных линий электропередачи); - проход судов, у которых расстояние по вертикали от верхнего крайнего габарита с грузом или без груза до нижней точки провеса проводов переходов воздушных линий электропередачи через водоёмы менее минимально допустимого расстояния, в том числе с	

		учётом максимального уровня подъёма воды при паводке; - проезд машин и механизмов, имеющих общую высоту с грузом или без груза от поверхности дороги более 4,5 метра (в охранных зонах воздушных линий электропередачи); - земляные работы на глубине более 0,3 метра (на вспахиваемых землях на глубине более 0,45 метра), а также планировка грунта (в охранных зонах подземных кабельных линий электропередачи); - полив сельскохозяйственных культур в случае, если высота струи воды может составить свыше 3 метров (в охранных зонах воздушных линий электропередачи); - полевые сельскохозяйственные работы с применением сельскохозяйственных машин и оборудования высотой более 4 метров (в охранных зонах воздушных линий электропередачи) или полевые сельскохозяйственные работы, связанные с вспашкой земли (в охранных зонах кабельных линий электропередачи). 4. Для объектов электросетевого хозяйства напряжением до 1000 вольт, помимо действий, предусмотренных пунктом 3, без письменного решения о согласовании сетевых организаций запрещается: - размещать детские и спортивные площадки, стадионы, рынки, торговые точки, полевые станы, загоны для скота, гаражи и стоянки всех видов машин и механизмов, садовые, огородные земельные участки и иные объекты недвижимости, расположенные в границах территории ведения гражданами садоводства или огородничества для собственных нужд объекты жилищного строительства, в том числе индивидуального (в охранных зонах воздушных линий электропередачи); - складировать или размещать хранилища любых, в том числе горюче-смазочных материалов; - устраивать причалы для стоянки судов, барж и плавучих кранов, бросать якоря с судов и осуществлять их проход с отданными якорями, цепями, лотами, волокушами и тралами (в охранных зонах подводных кабельных линий электропередачи). 5. В охранных зонах объектов по производству электрической энергии запрещается осуществлять действия, которые могут	

		нарушить безопасную работу объектов, в том числе привести к их повреждению или уничтожению и (или) повлечь причинение вреда жизни, здоровью граждан и имуществу физических или юридических лиц, а также нанесение вреда окружающей среде и возникновение пожаров и чрезвычайных ситуаций, а именно: - убирать, перемещать, засыпать и повреждать предупреждающие знаки; - размещать кладбища, скотомогильники, захоронения отходов производства и потребления, радиоактивных, химических, взрывчатых, токсичных, отравляющих и ядовитых веществ; - производить сброс и слив едких и коррозионных веществ, в том числе растворов кислот, щелочей и солей, а также горюче-смазочных материалов; - разводить огонь и размещать какие-либо открытые или закрытые источники огня; - проводить работы, размещать объекты и предметы, возводить сооружения, которые могут препятствовать доступу к объектам, без создания необходимых для такого доступа проходов и подъездов; - производить работы ударными механизмами, сбрасывать тяжести массой свыше 5 тонн; - складировать любые материалы, в том числе взрывоопасные, пожароопасные и горюче-смазочные. 6. Без письменного согласования владельцев объектов по производству электрической энергии запрещается: - размещать детские и спортивные площадки, стадионы, рынки, торговые точки, полевые станы, загоны для скота, гаражи и стоянки всех видов машин и механизмов; - проводить любые мероприятия, связанные с пребыванием людей, не занятых выполнением работ, разрешенных в установленном порядке; - осуществлять горные, взрывные, мелиоративные работы, в том числе связанные с временным затоплением земель.	
3	Придорожные полосы автомобильных дорог	В придорожных полосах федеральных автомобильных дорог общего пользования, в придорожных полосах автомобильных дорог общего пользования регионального или межмуниципального значения запрещается строительство капитальных сооружений, за	Приказ Минтранса России от 13.01.2010 № 4 «Об установлении и использовании придорожных полос автомобильных дорог федерального значения»

		исключением: - объектов, предназначенных для обслуживания таких автомобильных дорог, их строительства, реконструкции, капитального ремонта, ремонта и содержания; - объектов Государственной инспекции безопасности дорожного движения Министерства внутренних дел Российской Федерации; - объектов дорожного сервиса, рекламных конструкций, информационных щитов и указателей; - инженерных коммуникаций.	Постановление правительства Воронежской области от 19.10.2010 № 879 «Об утверждении Порядка установления и использования придорожных полос автомобильных дорог общего пользования регионального или межмуниципального значения Воронежской области»
4	Водоохранная зона	В границах водоохраной зоны запрещается: - использование сточных вод в целях регулирования плодородия почв; - размещение кладбищ, скотомогильников, объектов размещения отходов производства и потребления, химических, взрывчатых, токсичных, отравляющих и ядовитых веществ, пунктов захоронения радиоактивных отходов; - осуществление авиационных мер по борьбе с вредными организмами; - движение и стоянка транспортных средств (кроме специальных транспортных средств), за исключением их движения по дорогам и стоянки на дорогах и в специально оборудованных местах, имеющих твердое покрытие; - строительство и реконструкция автозаправочных станций, складов горюче-смазочных материалов (за исключением случаев, если автозаправочные станции, склады горюче-смазочных материалов размещены на территориях портов, инфраструктуры внутренних водных путей, в том числе баз (сооружений) для стоянки маломерных судов, объектов органов федеральной службы безопасности), станций технического обслуживания, используемых для технического осмотра и ремонта транспортных средств, осуществление мойки транспортных средств; - размещение специализированных хранилищ пестицидов и агрохимикатов, применение пестицидов и агрохимикатов; - сброс сточных, в том числе дренажных, вод; - разведка и добыча общераспространенных полезных ископаемых (за исключением случаев, если разведка и добыча	Водный кодекс Российской Федерации

		общераспространенных полезных ископаемых осуществляются пользователями недр, осуществляющими разведку и добычу иных видов полезных ископаемых, в границах предоставленных им в соответствии с законодательством Российской Федерации о недрах горных отводов и (или) геологических отводов на основании утвержденного технического проекта в соответствии со ст. 19.1 Закона Российской Федерации от 21 февраля 1992 года № 2395-1 «О недрах»).	
	Рыбоохранная зона	В границах рыбоохранной зоны запрещается: - использование сточных вод в целях регулирования плодородия почв; - размещение кладбищ, скотомогильников, объектов размещения отходов производства и потребления, химических, взрывчатых, токсичных, отравляющих и ядовитых веществ, пунктов захоронения радиоактивных отходов; - осуществление авиационных мер по борьбе с вредными организмами; - движение и стоянка транспортных средств (кроме специальных транспортных средств), за исключением их движения по дорогам и стоянки на дорогах и в специально оборудованных местах, имеющих твердое покрытие; - размещение автозаправочных станций, складов горюче-смазочных материалов (за исключением случаев, если автозаправочные станции, склады горюче-смазочных материалов размещены на территориях портов, судостроительных и судоремонтных организаций, инфраструктуры внутренних водных путей при условии соблюдения требований законодательства в области охраны окружающей среды и Водного кодекса Российской Федерации), станций технического обслуживания, используемых для технического осмотра и ремонта транспортных средств, осуществление мойки транспортного средства; - размещение специализированных хранилищ пестицидов и агрохимикатов, применение пестицидов и агрохимикатов; - сброс сточных, в том числе дренажных, вод; - разведка и добыча общераспространенных полезных ископаемых (за исключением случаев, если разведка и добыча	Постановление Правительства Российской Федерации от 06.10.2008 № 743 «Об утверждении Правил установления рыбоохранных зон»

		общераспространенных полезных ископаемых осуществляются пользователями недр, осуществляющими разведку и добычу иных видов полезных ископаемых, в границах предоставленных им в соответствии с законодательством Российской Федерации о недрах горных отводов и (или) геологических отводов на основании утвержденного технического проекта в соответствии со статьей 19.1 Закона Российской Федерации «О недрах»); - распашка земель; - размещение отвалов размываемых грунтов; - выпас сельскохозяйственных животных и организация для них летних лагерей, ванн.	
5	Прибрежная защитная полоса	В границах прибрежных защитных полос запрещается: - использование сточных вод в целях регулирования плодородия почв; - размещение кладбищ, скотомогильников, объектов размещения отходов производства и потребления, химических, взрывчатых, токсичных, отравляющих и ядовитых веществ, пунктов захоронения радиоактивных отходов; - осуществление авиационных мер по борьбе с вредными организмами; - движение и стоянка транспортных средств (кроме специальных транспортных средств), за исключением их движения по дорогам и стоянки на дорогах и в специально оборудованных местах, имеющих твердое покрытие; - строительство и реконструкция автозаправочных станций, складов горюче-смазочных материалов (за исключением случаев, если автозаправочные станции, склады горюче-смазочных материалов размещены на территориях портов, инфраструктуры внутренних водных путей, в том числе баз (сооружений) для стоянки маломерных судов, объектов органов федеральной службы безопасности), станций технического обслуживания, используемых для технического осмотра и ремонта транспортных средств, осуществление мойки транспортных средств; - размещение специализированных хранилищ пестицидов и агрохимикатов, применение пестицидов и агрохимикатов; - сброс сточных, в том числе дренажных, вод; - разведка и добыча общераспространенных полезных ископаемых	Водный кодекс Российской Федерации

		(за исключением случаев, если разведка и добыча общераспространенных полезных ископаемых осуществляются пользователями недр, осуществляющими разведку и добычу иных видов полезных ископаемых, в границах предоставленных им в соответствии с законодательством Российской Федерации о недрах горных отводов и (или) геологических отводов на основании утвержденного технического проекта в соответствии со ст. 19.1 Закона Российской Федерации от 21 февраля 1992 года № 2395-1 «О недрах»); - распашка земель; - размещение отвалов размываемых грунтов; - выпас сельскохозяйственных животных и организация для них летних лагерей, ванн.	
6	Зоны санитарной охраны источников питьевого и хозяйственно-бытового водоснабжения, а также устанавливаемые в случаях, предусмотренных Водным кодексом Российской Федерации, в отношении подземных водных объектов зоны специальной охраны	В зоне санитарной охраны источников питьевого и хозяйственно-бытового водоснабжения запрещается сброс сточных, в том числе дренажных, вод. На территории зоны санитарной охраны подземных источников водоснабжения: 1. В первом поясе не допускается: - посадка высокоствольных деревьев; - все виды строительства, не имеющие непосредственного отношения к эксплуатации, реконструкции и расширению водопроводных сооружений, в том числе прокладка трубопроводов различного назначения; - размещение жилых и хозяйственно-бытовых зданий; - проживание людей; - применение ядохимикатов и удобрений. 2. Во втором поясе запрещено: - закачка отработанных вод в подземные горизонты, подземное складирование твёрдых отходов и разработка недр земли; - размещение кладбищ, скотомогильников, полей ассенизации, полей фильтрации, навозохранилищ, силосных траншей, животноводческих и птицеводческих предприятий и других объектов, обусловливающих опасность микробного загрязнения подземных вод; - применение удобрений и ядохимикатов;	Водный кодекс Российской Федерации СанПиН 2.1.4.1110-02 «Зоны санитарной охраны источников водоснабжения и водопроводов питьевого назначения»

		- рубка леса главного пользования и реконструкции; - размещение складов горюче-смазочных материалов, ядохимикатов и минеральных удобрений, накопителей промстоков, шламохранилищ и других объектов, обусловливающих опасность химического загрязнения подземных вод. Бурение новых скважин и новое строительство, связанное с нарушением почвенного покрова, производится при обязательном согласовании с центром государственного санитарно-эпидемиологического надзора. 3. В третьем поясе запрещено: - закачка отработанных вод в подземные горизонты, подземное складирование твёрдых отходов и разработка недр земли; - размещение складов горюче-смазочных материалов, ядохимикатов и минеральных удобрений, накопителей промстоков, шламохранилищ и других объектов, обусловливающих опасность химического загрязнения подземных вод. Размещение таких объектов допускается в пределах третьего пояса зоны санитарной охраны только при использовании защищённых подземных вод, при условии выполнения специальных мероприятий по защите водоносного горизонта от загрязнения при наличии санитарно-эпидемиологического заключения центра государственного санитарно-эпидемиологического надзора, выданного с учётом заключения органов геологического контроля. Бурение новых скважин и новое строительство, связанное с нарушением почвенного покрова, производится при обязательном согласовании с центром государственного санитарно-эпидемиологического надзора. На территории зоны санитарной охраны поверхностных источников водоснабжения: 1. В первом поясе не допускается: - посадка высокоствольных деревьев; - все виды строительства, не имеющие непосредственного отношения к эксплуатации, реконструкции и расширению водопроводных сооружений, в том числе прокладка трубопроводов различного назначения;	

		- размещение жилых и хозяйственно-бытовых зданий; - проживание людей; - применение ядохимикатов и удобрений; - спуск любых сточных вод, в том числе сточных вод водного транспорта; - купание, стирка белья, водопой скота и другие виды водопользования, оказывающие влияние на качество воды. 2. Во втором поясе не допускается: - рубка леса главного пользования и реконструкции, а также закрепление за лесозаготовительными предприятиями древесины на корню и лесосечного фонда долгосрочного пользования (допускается только рубки ухода и санитарные рубки леса); - расположение стойбищ и выпас скота, а также всякое другое использование водоема и земельных участков, лесных угодий в пределах прибрежной полосы шириной не менее 500 м, которое может привести к ухудшению качества или уменьшению количества воды источника водоснабжения; - отведение сточных вод в зоне водосбора источника водоснабжения, включая его притоки, не отвечающих гигиеническим требованиям к охране поверхностных вод; - размещение кладбищ, скотомогильников, полей ассенизации, полей фильтрации, навозохранилищ, силосных траншей, животноводческих и птицеводческих предприятий и других объектов, обусловливающих опасность микробного загрязнения подземных вод; - применение удобрений и ядохимикатов; - рубка леса главного пользования и реконструкции; - сброс промышленных, сельскохозяйственных, городских и ливневых сточных вод, содержание в которых химических веществ и микроорганизмов превышает установленные санитарными правилами гигиенические нормативы качества воды (с учетом Определения Верховного Суда РФ от 25.09.2014 № АПЛ14-393); - размещение складов горюче-смазочных материалов, ядохимикатов и минеральных удобрений, накопителей промстоков, шламохранилищ и других объектов, обусловливающих опасность химического загрязнения подземных вод.	

		Регулирование отведения территории для нового строительства жилых, промышленных и сельскохозяйственных объектов, а также согласование изменений технологий действующих предприятий, связанных с повышением степени опасности загрязнения сточными водами источника водоснабжения производится при согласовании с центром государственного санитарно-эпидемиологического надзора. Все работы, в том числе добыча песка, гравия, донноуглубительные, в пределах акватории зоны санитарной охраны допускаются по согласованию с центром государственного санитарно - эпидемиологического надзора лишь при обосновании гидрологическими расчетами отсутствия ухудшения качества воды в створе водозабора. Использование химических методов борьбы с эвтрофикацией водоемов допускается при условии применения препаратов, имеющих положительное санитарно - эпидемиологическое заключение государственной санитарно - эпидемиологической службы Российской Федерации. Использование источников водоснабжения в пределах второго пояса зоны санитарной охраны для купания, туризма, водного спорта и рыбной ловли допускается в установленных местах при условии соблюдения гигиенических требований к охране поверхностных вод, а также гигиенических требований к зонам рекреации водных объектов. 3. В третьем поясе не допускается отведение сточных вод в зоне водосбора источника водоснабжения, включая его притоки, не отвечающих гигиеническим требованиям к охране поверхностных вод. Регулирование отведения территории для нового строительства жилых, промышленных и сельскохозяйственных объектов, а также согласование изменений технологий действующих предприятий, связанных с повышением степени опасности загрязнения сточными водами источника водоснабжения производится при согласовании с центром государственного санитарно-эпидемиологического	

		надзора. Все работы, в том числе добыча песка, гравия, донноуглубительные, в пределах акватории зоны санитарной охраны допускаются по согласованию с центром государственного санитарно - эпидемиологического надзора лишь при обосновании гидрологическими расчетами отсутствия ухудшения качества воды в створе водозабора. Использование химических методов борьбы с эвтрофикацией водоемов допускается при условии применения препаратов, имеющих положительное санитарно - эпидемиологическое заключение государственной санитарно - эпидемиологической службы Российской Федерации.	
7	Санитарно-защитная зона	В границах санитарно-защитной зоны не допускается использования земельных участков в целях: - размещения жилой застройки, объектов образовательного и медицинского назначения, спортивных сооружений открытого типа, организаций отдыха детей и их оздоровления, зон рекреационного назначения и для ведения садоводства; - размещения объектов для производства и хранения лекарственных средств, объекты пищевых отраслей промышленности, оптовых складов продовольственного сырья и пищевой продукции, комплексов водопроводных сооружений для подготовки и хранения питьевой воды, использования земельных участков в целях производства, хранения и переработки сельскохозяйственной продукции, предназначенной для дальнейшего использования в качестве пищевой продукции, если химическое, физическое и (или) биологическое воздействие объекта, в отношении которого установлена санитарно-защитная зона, приведет к нарушению качества и безопасности таких средств, сырья, воды и продукции в соответствии с установленными требованиями.	Постановление Правительства Российской Федерации от 03.03.2018 № 222 «Об утверждении Правил установления санитарно-защитных зон и использования земельных участков, расположенных в границах санитарно-защитных зон»
8	Охранная зона пунктов государственной геодезической сети, государственной нивелирной сети и государственной гравиметрической сети	В пределах границ охранных зон пунктов запрещается использование земельных участков для осуществления видов деятельности, приводящих к повреждению или уничтожению наружных опознавательных знаков пунктов, нарушению неизменности местоположения их центров, уничтожению, перемещению, засыпке или повреждению составных частей пунктов.	Постановление Правительства РФ от 21.08.2019 № 1080 «Об охранных зонах пунктов государственной геодезической сети, государственной нивелирной сети и государственной гравиметрической сети»

		Также на земельных участках в границах охранных зон пунктов запрещается проведение работ, размещение объектов и предметов, которые могут препятствовать доступу к пунктам.	
9	Зона минимальных расстояний до магистральных или промышленных трубопроводов (газопроводов, нефтепроводов и нефтепродуктопроводов, аммиакопроводов)	Перечень ограничений использования земельных участков в границах зоны минимальных расстояний до магистральных или промышленных трубопроводов определяется Правительством РФ в положении о данном виде зоны с особыми условиями использования территории.	

Приложение №1
к правилам землепользования и застройки
Николаевского сельского поселения
Аннинского муниципального района
Воронежской области

СВЕДЕНИЯ О ГРАНИЦАХ ТЕРРИТОРИАЛЬНЫХ ЗОН, СОДЕРЖАЩИЕ ГРАФИЧЕСКОЕ ОПИСАНИЕ МЕСТОПОЛОЖЕНИЯ ГРАНИЦ ТЕРРИТОРИАЛЬНЫХ ЗОН, ПЕРЕЧЕНЬ КООРДИНАТ ХАРАКТЕРНЫХ ТОЧЕК ГРАНИЦ ТЕРРИТОРИАЛЬНЫХ ЗОН СЕЛА НИКОЛАЕВКА

ОПИСАНИЕ МЕСТОПОЛОЖЕНИЯ ГРАНИЦ

Зона застройки индивидуальными жилыми домами - Ж1

(наименование объекта, местоположение границ которого описано)
(далее - объект)

Раздел 1

Сведения об объекте		
№ п/п	Характеристики объекта	Описание характеристик
1	2	3
1	Местоположение объекта	Воронежская область, Аннинский муниципальный район, Николаевское сельское поселение, село Николаевка
2	Площадь объекта ± величина погрешности определения площади (Р ± Дельта Р)	2683915+/-5734 м²
3	Иные характеристики объекта	-

Раздел 2

Сведения о местоположении границ объекта					
1. Система координат: МСК - 36, зона 2					
2. Сведения о характерных точках границ объекта					
Обозначение характерных точек границ	Координаты, м		Метод определения координат характерной точки	Средняя квадратическая погрешность положения характерной точки (Mt), м	Описание обозначения точки на местности (при наличии)
	X	Y			
1	2	3	4	5	6
1	499131.34	2167183.06	Картометрический	1.00	-
2	499339.27	2167233.33	Картометрический	1.00	-
3	499323.25	2167266.12	Картометрический	1.00	-
4	499312.34	2167357.07	Картометрический	1.00	-
5	499293.63	2167419.70	Картометрический	1.00	-
6	499241.58	2167618.17	Картометрический	1.00	-
7	499202.53	2167694.63	Картометрический	1.00	-
8	499184.64	2167706.02	Картометрический	1.00	-
9	499062.40	2167972.31	Картометрический	1.00	-
10	499047.99	2168006.98	Картометрический	1.00	-
11	498929.48	2167961.51	Картометрический	1.00	-
12	498911.22	2167917.44	Картометрический	1.00	-
13	498931.72	2167829.46	Картометрический	1.00	-
14	498924.13	2167766.95	Картометрический	1.00	-
15	498956.71	2167672.41	Картометрический	1.00	-
16	498890.49	2167649.59	Картометрический	1.00	-
17	498882.29	2167673.35	Картометрический	1.00	-
18	498799.98	2167645.00	Картометрический	1.00	-
19	498682.49	2167597.97	Картометрический	1.00	-
20	498595.82	2167569.89	Картометрический	1.00	-
21	498486.34	2167512.77	Картометрический	1.00	-
22	498461.24	2167569.92	Картометрический	1.00	-
23	498451.43	2167540.46	Картометрический	1.00	-
24	498429.61	2167507.66	Картометрический	1.00	-
25	498370.19	2167440.94	Картометрический	1.00	-
26	498281.51	2167351.67	Картометрический	1.00	-
27	498269.20	2167321.66	Картометрический	1.00	-
28	498256.85	2167285.75	Картометрический	1.00	-
29	498253.71	2167258.99	Картометрический	1.00	-
30	498254.27	2167237.31	Картометрический	1.00	-
31	498257.82	2167220.93	Картометрический	1.00	-
32	498267.86	2167203.56	Картометрический	1.00	-
33	498288.67	2167181.45	Картометрический	1.00	-
34	498325.21	2167149.15	Картометрический	1.00	-

1	2	3	4	5	6
35	498344.79	2167131.89	Картометрический	1.00	-
36	498350.33	2167127.34	Картометрический	1.00	-
37	498355.15	2167129.60	Картометрический	1.00	-
38	498379.78	2167148.32	Картометрический	1.00	-
39	498430.88	2167182.41	Картометрический	1.00	-
40	498513.52	2167232.92	Картометрический	1.00	-
41	498565.60	2167261.99	Картометрический	1.00	-
42	498615.16	2167288.62	Картометрический	1.00	-
43	498688.79	2167319.76	Картометрический	1.00	-
44	498765.31	2167353.07	Картометрический	1.00	-
45	498841.80	2167393.39	Картометрический	1.00	-
46	498926.71	2167440.98	Картометрический	1.00	-
47	498976.94	2167472.03	Картометрический	1.00	-
48	499015.95	2167497.95	Картометрический	1.00	-
49	499027.19	2167470.32	Картометрический	1.00	-
1	499131.34	2167183.06	Картометрический	1.00	-
50	497932.57	2165635.31	Картометрический	1.00	-
51	498276.46	2166130.37	Картометрический	1.00	-
52	498443.14	2166404.90	Картометрический	1.00	-
53	498497.47	2166507.71	Картометрический	1.00	-
54	498589.22	2166683.57	Картометрический	1.00	-
55	498823.48	2166530.66	Картометрический	1.00	-
56	498814.83	2166516.23	Картометрический	1.00	-
57	498984.40	2166403.42	Картометрический	1.00	-
58	498988.89	2166410.31	Картометрический	1.00	-
59	499017.08	2166379.36	Картометрический	1.00	-
60	499075.05	2166402.83	Картометрический	1.00	-
61	499137.99	2166354.50	Картометрический	1.00	-
62	499206.56	2166470.69	Картометрический	1.00	-
63	499243.73	2166450.54	Картометрический	1.00	-
64	499252.86	2166480.23	Картометрический	1.00	-
65	499252.98	2166480.63	Картометрический	1.00	-
66	499258.28	2166528.46	Картометрический	1.00	-
67	499203.70	2166562.26	Картометрический	1.00	-
68	499187.38	2166576.08	Картометрический	1.00	-
69	499149.41	2166640.17	Картометрический	1.00	-
70	499133.02	2166660.97	Картометрический	1.00	-
71	499125.66	2166690.22	Картометрический	1.00	-
72	499126.46	2166711.50	Картометрический	1.00	-
73	499116.88	2166726.57	Картометрический	1.00	-
74	499075.52	2166745.64	Картометрический	1.00	-
75	499048.53	2166756.41	Картометрический	1.00	-
76	499016.05	2166756.35	Картометрический	1.00	-
77	498988.51	2166753.37	Картометрический	1.00	-
78	498978.13	2166749.11	Картометрический	1.00	-
79	498957.38	2166750.49	Картометрический	1.00	-
80	498944.78	2166757.13	Картометрический	1.00	-

1	2	3	4	5	6
81	498936.38	2166766.22	Картометрический	1.00	-
82	498928.82	2166782.18	Картометрический	1.00	-
83	498927.89	2166803.14	Картометрический	1.00	-
84	498911.73	2166879.14	Картометрический	1.00	-
85	498925.08	2166911.95	Картометрический	1.00	-
86	498910.43	2166994.21	Картометрический	1.00	-
87	498900.02	2167010.38	Картометрический	1.00	-
88	498878.07	2167023.24	Картометрический	1.00	-
89	498853.00	2167032.80	Картометрический	1.00	-
90	498831.44	2167038.72	Картометрический	1.00	-
91	498788.97	2167005.84	Картометрический	1.00	-
92	498756.47	2167026.98	Картометрический	1.00	-
93	498692.33	2167017.95	Картометрический	1.00	-
94	498642.66	2167037.13	Картометрический	1.00	-
95	498605.76	2167063.40	Картометрический	1.00	-
96	498583.84	2167075.14	Картометрический	1.00	-
97	498536.52	2166975.65	Картометрический	1.00	-
98	498471.72	2166937.36	Картометрический	1.00	-
99	498409.31	2166919.97	Картометрический	1.00	-
100	498384.73	2166877.15	Картометрический	1.00	-
101	498335.13	2166795.75	Картометрический	1.00	-
102	498321.45	2166751.04	Картометрический	1.00	-
103	498301.39	2166709.98	Картометрический	1.00	-
104	498275.51	2166681.38	Картометрический	1.00	-
105	498240.80	2166610.87	Картометрический	1.00	-
106	498228.78	2166580.35	Картометрический	1.00	-
107	498224.53	2166567.04	Картометрический	1.00	-
108	498221.05	2166556.13	Картометрический	1.00	-
109	498199.77	2166526.49	Картометрический	1.00	-
110	498162.29	2166470.21	Картометрический	1.00	-
111	498121.23	2166404.76	Картометрический	1.00	-
112	498069.81	2166327.87	Картометрический	1.00	-
113	498064.04	2166320.17	Картометрический	1.00	-
114	498038.27	2166285.82	Картометрический	1.00	-
115	498033.33	2166279.23	Картометрический	1.00	-
116	497945.89	2166151.06	Картометрический	1.00	-
117	497914.21	2166101.73	Картометрический	1.00	-
118	497900.52	2166080.42	Картометрический	1.00	-
119	497834.27	2165979.07	Картометрический	1.00	-
120	497787.33	2165905.05	Картометрический	1.00	-
121	497714.97	2165800.84	Картометрический	1.00	-
122	497718.08	2165798.95	Картометрический	1.00	-
123	497710.05	2165786.63	Картометрический	1.00	-
124	497714.99	2165783.63	Картометрический	1.00	-
125	497713.62	2165780.41	Картометрический	1.00	-
126	497722.40	2165767.44	Картометрический	1.00	-
127	497737.33	2165759.91	Картометрический	1.00	-
128	497770.67	2165737.80	Картометрический	1.00	-

1	2	3	4	5	6
129	497806.43	2165719.52	Картометрический	1.00	-
130	497820.65	2165704.56	Картометрический	1.00	-
131	497912.64	2165647.59	Картометрический	1.00	-
50	497932.57	2165635.31	Картометрический	1.00	-
132	497610.08	2165672.54	Картометрический	1.00	-
133	497619.16	2165682.24	Картометрический	1.00	-
134	497710.07	2165804.30	Картометрический	1.00	-
135	497725.67	2165826.76	Картометрический	1.00	-
136	497782.05	2165907.90	Картометрический	1.00	-
137	497804.52	2165943.34	Картометрический	1.00	-
138	497829.29	2165982.42	Картометрический	1.00	-
139	497895.93	2166084.29	Картометрический	1.00	-
140	497941.34	2166154.97	Картометрический	1.00	-
141	498028.40	2166282.66	Картометрический	1.00	-
142	498033.34	2166289.23	Картометрический	1.00	-
143	498065.19	2166331.69	Картометрический	1.00	-
144	498116.03	2166407.76	Картометрический	1.00	-
145	498157.45	2166473.75	Картометрический	1.00	-
146	498194.92	2166529.81	Картометрический	1.00	-
147	498215.96	2166559.30	Картометрический	1.00	-
148	498222.86	2166581.32	Картометрический	1.00	-
149	498235.07	2166612.64	Картометрический	1.00	-
150	498277.03	2166695.67	Картометрический	1.00	-
151	498284.99	2166708.67	Картометрический	1.00	-
152	498295.91	2166713.01	Картометрический	1.00	-
153	498317.80	2166755.30	Картометрический	1.00	-
154	498328.44	2166800.92	Картометрический	1.00	-
155	498285.21	2166813.41	Картометрический	1.00	-
156	498238.49	2166843.34	Картометрический	1.00	-
157	498180.92	2166887.98	Картометрический	1.00	-
158	498143.10	2166830.81	Картометрический	1.00	-
159	498144.30	2166820.17	Картометрический	1.00	-
160	498152.23	2166808.28	Картометрический	1.00	-
161	498143.49	2166798.44	Картометрический	1.00	-
162	498136.97	2166803.20	Картометрический	1.00	-
163	498124.23	2166803.97	Картометрический	1.00	-
164	498094.86	2166764.88	Картометрический	1.00	-
165	498074.42	2166734.20	Картометрический	1.00	-
166	498052.62	2166699.85	Картометрический	1.00	-
167	498003.76	2166624.47	Картометрический	1.00	-
168	497959.32	2166560.60	Картометрический	1.00	-
169	497926.47	2166520.22	Картометрический	1.00	-
170	497901.36	2166482.85	Картометрический	1.00	-
171	497859.23	2166428.25	Картометрический	1.00	-
172	497854.46	2166419.21	Картометрический	1.00	-
173	497878.10	2166402.40	Картометрический	1.00	-
174	497922.80	2166438.18	Картометрический	1.00	-

1	2	3	4	5	6
175	497948.93	2166410.16	Картометрический	1.00	-
176	497976.98	2166433.90	Картометрический	1.00	-
177	498024.28	2166487.71	Картометрический	1.00	-
178	498072.44	2166534.65	Картометрический	1.00	-
179	498122.15	2166630.66	Картометрический	1.00	-
180	498127.91	2166650.34	Картометрический	1.00	-
181	498137.90	2166689.80	Картометрический	1.00	-
182	498144.22	2166720.19	Картометрический	1.00	-
183	498150.09	2166752.80	Картометрический	1.00	-
184	498161.31	2166773.91	Картометрический	1.00	-
185	498182.20	2166779.96	Картометрический	1.00	-
186	498204.34	2166748.52	Картометрический	1.00	-
187	498229.71	2166740.94	Картометрический	1.00	-
188	498204.28	2166683.95	Картометрический	1.00	-
189	498175.32	2166618.27	Картометрический	1.00	-
190	498152.24	2166563.23	Картометрический	1.00	-
191	498124.49	2166519.26	Картометрический	1.00	-
192	498099.89	2166487.83	Картометрический	1.00	-
193	498018.51	2166398.78	Картометрический	1.00	-
194	497975.50	2166351.72	Картометрический	1.00	-
195	497909.68	2166255.67	Картометрический	1.00	-
196	497675.21	2165863.72	Картометрический	1.00	-
197	497629.07	2165794.05	Картометрический	1.00	-
198	497603.04	2165750.63	Картометрический	1.00	-
199	497591.10	2165726.77	Картометрический	1.00	-
200	497573.02	2165692.94	Картометрический	1.00	-
201	497591.04	2165677.43	Картометрический	1.00	-
202	497601.16	2165670.16	Картометрический	1.00	-
132	497610.08	2165672.54	Картометрический	1.00	-
203	497531.99	2165778.04	Картометрический	1.00	-
204	497555.69	2165804.69	Картометрический	1.00	-
205	497644.37	2165935.38	Картометрический	1.00	-
206	497664.84	2165972.30	Картометрический	1.00	-
207	497755.62	2166153.81	Картометрический	1.00	-
208	497779.39	2166220.43	Картометрический	1.00	-
209	497746.22	2166244.31	Картометрический	1.00	-
210	497725.86	2166218.10	Картометрический	1.00	-
211	497695.56	2166169.38	Картометрический	1.00	-
212	497649.76	2166098.31	Картометрический	1.00	-
213	497624.53	2166062.06	Картометрический	1.00	-
214	497593.94	2166015.45	Картометрический	1.00	-
215	497554.12	2165957.08	Картометрический	1.00	-
216	497512.86	2165892.12	Картометрический	1.00	-
217	497488.80	2165856.35	Картометрический	1.00	-
218	497466.28	2165821.01	Картометрический	1.00	-
219	497465.00	2165819.21	Картометрический	1.00	-
220	497461.38	2165813.07	Картометрический	1.00	-

1	2	3	4	5	6
221	497469.91	2165801.22	Картометрический	1.00	-
222	497501.35	2165772.76	Картометрический	1.00	-
203	497531.99	2165778.04	Картометрический	1.00	-
223	497451.05	2165828.99	Картометрический	1.00	-
224	497452.18	2165830.29	Картометрический	1.00	-
225	497497.56	2165899.75	Картометрический	1.00	-
226	497542.07	2165966.89	Картометрический	1.00	-
227	497583.58	2166027.09	Картометрический	1.00	-
228	497635.20	2166101.06	Картометрический	1.00	-
229	497633.02	2166104.62	Картометрический	1.00	-
230	497624.69	2166110.94	Картометрический	1.00	-
231	497631.44	2166122.41	Картометрический	1.00	-
232	497640.76	2166117.58	Картометрический	1.00	-
233	497646.36	2166116.48	Картометрический	1.00	-
234	497683.90	2166173.73	Картометрический	1.00	-
235	497765.95	2166306.51	Картометрический	1.00	-
236	497800.97	2166363.52	Картометрический	1.00	-
237	497833.25	2166409.70	Картометрический	1.00	-
238	497849.89	2166433.96	Картометрический	1.00	-
239	497891.65	2166492.21	Картометрический	1.00	-
240	497911.52	2166519.09	Картометрический	1.00	-
241	497949.12	2166571.89	Картометрический	1.00	-
242	497992.79	2166631.24	Картометрический	1.00	-
243	498039.94	2166707.47	Картометрический	1.00	-
244	498042.75	2166705.15	Картометрический	1.00	-
245	498052.37	2166719.41	Картометрический	1.00	-
246	498049.18	2166722.05	Картометрический	1.00	-
247	498063.21	2166742.43	Картометрический	1.00	-
248	498073.82	2166757.91	Картометрический	1.00	-
249	498108.78	2166814.64	Картометрический	1.00	-
250	498135.73	2166851.03	Картометрический	1.00	-
251	498185.46	2166926.13	Картометрический	1.00	-
252	498184.66	2166929.58	Картометрический	1.00	-
253	498181.61	2166935.35	Картометрический	1.00	-
254	498163.11	2166947.01	Картометрический	1.00	-
255	498167.44	2166954.04	Картометрический	1.00	-
256	498142.36	2166975.62	Картометрический	1.00	-
257	498035.63	2167175.61	Картометрический	1.00	-
258	497992.12	2167254.89	Картометрический	1.00	-
259	497679.31	2167016.46	Картометрический	1.00	-
260	497697.95	2166953.77	Картометрический	1.00	-
261	497743.00	2166849.50	Картометрический	1.00	-
262	497704.35	2166766.36	Картометрический	1.00	-
263	497666.79	2166646.64	Картометрический	1.00	-
264	497648.16	2166647.81	Картометрический	1.00	-
265	497620.26	2166737.62	Картометрический	1.00	-
266	497584.75	2166770.11	Картометрический	1.00	-

1	2	3	4	5	6
267	497508.18	2166734.57	Картометрический	1.00	-
268	497475.24	2166699.67	Картометрический	1.00	-
269	497436.13	2166651.77	Картометрический	1.00	-
270	497408.10	2166623.07	Картометрический	1.00	-
271	497365.10	2166664.11	Картометрический	1.00	-
272	497341.25	2166685.66	Картометрический	1.00	-
273	497264.67	2166636.85	Картометрический	1.00	-
274	497221.87	2166612.31	Картометрический	1.00	-
275	497316.87	2166509.02	Картометрический	1.00	-
276	497395.40	2166612.18	Картометрический	1.00	-
277	497455.98	2166554.33	Картометрический	1.00	-
278	497361.18	2166407.83	Картометрический	1.00	-
279	497368.88	2166404.16	Картометрический	1.00	-
280	497345.48	2166371.04	Картометрический	1.00	-
281	497347.94	2166369.25	Картометрический	1.00	-
282	497326.36	2166338.66	Картометрический	1.00	-
283	497359.28	2166316.09	Картометрический	1.00	-
284	497403.38	2166284.35	Картометрический	1.00	-
285	497419.72	2166269.95	Картометрический	1.00	-
286	497502.99	2166207.44	Картометрический	1.00	-
287	497527.47	2166190.74	Картометрический	1.00	-
288	497512.85	2166172.66	Картометрический	1.00	-
289	497503.60	2166139.19	Картометрический	1.00	-
290	497494.23	2166108.66	Картометрический	1.00	-
291	497489.01	2166096.47	Картометрический	1.00	-
292	497474.77	2166102.52	Картометрический	1.00	-
293	497452.57	2166116.26	Картометрический	1.00	-
294	497415.43	2166059.25	Картометрический	1.00	-
295	497320.32	2166123.79	Картометрический	1.00	-
296	497295.57	2166083.98	Картометрический	1.00	-
297	497262.83	2166105.44	Картометрический	1.00	-
298	497247.37	2166082.43	Картометрический	1.00	-
299	497211.60	2166029.92	Картометрический	1.00	-
300	497223.75	2166004.89	Картометрический	1.00	-
301	497231.79	2165996.78	Картометрический	1.00	-
302	497241.02	2166007.69	Картометрический	1.00	-
303	497251.60	2166001.13	Картометрический	1.00	-
304	497238.14	2165978.85	Картометрический	1.00	-
305	497238.90	2165970.39	Картометрический	1.00	-
306	497250.65	2165957.13	Картометрический	1.00	-
307	497266.99	2165942.67	Картометрический	1.00	-
308	497296.86	2165925.25	Картометрический	1.00	-
309	497339.06	2165899.16	Картометрический	1.00	-
310	497369.59	2165880.28	Картометрический	1.00	-
311	497412.77	2165854.97	Картометрический	1.00	-
312	497411.09	2165852.09	Картометрический	1.00	-
313	497447.18	2165830.56	Картометрический	1.00	-
314	497449.13	2165828.29	Картометрический	1.00	-

1	2	3	4	5	6
223	497451.05	2165828.99	Картометрический	1.00	-
315	497224.27	2164579.53	Картометрический	1.00	-
316	497242.59	2164593.02	Картометрический	1.00	-
317	497352.85	2164675.28	Картометрический	1.00	-
318	497359.36	2164706.17	Картометрический	1.00	-
319	497343.09	2164748.48	Картометрический	1.00	-
320	497279.68	2164885.40	Картометрический	1.00	-
321	497338.21	2164959.15	Картометрический	1.00	-
322	497653.81	2165257.66	Картометрический	1.00	-
323	497921.36	2165619.71	Картометрический	1.00	-
324	497911.81	2165623.78	Картометрический	1.00	-
325	497879.45	2165647.46	Картометрический	1.00	-
326	497843.97	2165666.50	Картометрический	1.00	-
327	497742.31	2165730.25	Картометрический	1.00	-
328	497727.26	2165743.51	Картометрический	1.00	-
329	497703.83	2165754.88	Картометрический	1.00	-
330	497697.78	2165755.35	Картометрический	1.00	-
331	497687.95	2165749.68	Картометрический	1.00	-
332	497681.01	2165740.42	Картометрический	1.00	-
333	497675.53	2165743.72	Картометрический	1.00	-
334	497635.52	2165675.67	Картометрический	1.00	-
335	497625.66	2165661.63	Картометрический	1.00	-
336	497607.70	2165636.68	Картометрический	1.00	-
337	497578.02	2165590.53	Картометрический	1.00	-
338	497536.45	2165529.81	Картометрический	1.00	-
339	497494.40	2165467.96	Картометрический	1.00	-
340	497463.14	2165422.84	Картометрический	1.00	-
341	497449.31	2165405.45	Картометрический	1.00	-
342	497437.78	2165393.91	Картометрический	1.00	-
343	497415.72	2165376.51	Картометрический	1.00	-
344	497394.38	2165360.20	Картометрический	1.00	-
345	497349.84	2165330.06	Картометрический	1.00	-
346	497308.29	2165302.74	Картометрический	1.00	-
347	497267.86	2165273.74	Картометрический	1.00	-
348	497246.98	2165257.35	Картометрический	1.00	-
349	497231.88	2165244.89	Картометрический	1.00	-
350	497199.12	2165214.47	Картометрический	1.00	-
351	497169.70	2165185.93	Картометрический	1.00	-
352	497134.89	2165151.67	Картометрический	1.00	-
353	497112.13	2165131.05	Картометрический	1.00	-
354	497099.83	2165121.18	Картометрический	1.00	-
355	497078.68	2165109.71	Картометрический	1.00	-
356	497041.63	2165090.84	Картометрический	1.00	-
357	496990.49	2165066.79	Картометрический	1.00	-
358	496950.32	2165045.60	Картометрический	1.00	-
359	496948.14	2165040.20	Картометрический	1.00	-
360	496960.87	2165016.88	Картометрический	1.00	-

1	2	3	4	5	6
361	496994.11	2164958.71	Картометрический	1.00	-
362	497056.86	2164858.75	Картометрический	1.00	-
363	497102.71	2164781.14	Картометрический	1.00	-
364	497155.90	2164691.09	Картометрический	1.00	-
365	497193.30	2164627.75	Картометрический	1.00	-
366	497212.45	2164595.34	Картометрический	1.00	-
315	497224.27	2164579.53	Картометрический	1.00	-
367	497208.27	2164567.76	Картометрический	1.00	-
368	497197.95	2164581.94	Картометрический	1.00	-
369	497087.66	2164771.39	Картометрический	1.00	-
370	497039.40	2164854.28	Картометрический	1.00	-
371	496979.79	2164952.76	Картометрический	1.00	-
372	496949.14	2165007.33	Картометрический	1.00	-
373	496920.21	2165057.94	Картометрический	1.00	-
374	496914.00	2165069.92	Картометрический	1.00	-
375	496926.11	2165075.31	Картометрический	1.00	-
376	496933.19	2165063.47	Картометрический	1.00	-
377	496937.71	2165058.39	Картометрический	1.00	-
378	496944.61	2165057.67	Картометрический	1.00	-
379	496986.60	2165080.61	Картометрический	1.00	-
380	497030.78	2165104.11	Картометрический	1.00	-
381	497068.55	2165122.09	Картометрический	1.00	-
382	497089.43	2165133.31	Картометрический	1.00	-
383	497124.26	2165163.40	Картометрический	1.00	-
384	497162.21	2165196.97	Картометрический	1.00	-
385	497191.04	2165224.21	Картометрический	1.00	-
386	497223.72	2165255.64	Картометрический	1.00	-
387	497247.08	2165276.12	Картометрический	1.00	-
388	497266.91	2165290.90	Картометрический	1.00	-
389	497305.99	2165318.28	Картометрический	1.00	-
390	497350.39	2165347.51	Картометрический	1.00	-
391	497366.64	2165360.26	Картометрический	1.00	-
392	497381.92	2165372.73	Картометрический	1.00	-
393	497401.41	2165387.55	Картометрический	1.00	-
394	497428.29	2165404.49	Картометрический	1.00	-
395	497443.37	2165418.59	Картометрический	1.00	-
396	497463.15	2165444.95	Картометрический	1.00	-
397	497483.51	2165475.91	Картометрический	1.00	-
398	497526.58	2165537.38	Картометрический	1.00	-
399	497567.22	2165595.92	Картометрический	1.00	-
400	497596.66	2165640.04	Картометрический	1.00	-
401	497589.26	2165652.37	Картометрический	1.00	-
402	497578.46	2165659.92	Картометрический	1.00	-
403	497569.59	2165666.50	Картометрический	1.00	-
404	497535.11	2165620.79	Картометрический	1.00	-
405	497505.52	2165578.06	Картометрический	1.00	-
406	497470.38	2165533.80	Картометрический	1.00	-

1	2	3	4	5	6
407	497448.50	2165498.34	Картометрический	1.00	-
408	497431.10	2165475.40	Картометрический	1.00	-
409	497387.16	2165424.59	Картометрический	1.00	-
410	497343.40	2165391.80	Картометрический	1.00	-
411	497297.66	2165378.51	Картометрический	1.00	-
412	497266.02	2165355.82	Картометрический	1.00	-
413	497229.75	2165329.55	Картометрический	1.00	-
414	497168.59	2165285.42	Картометрический	1.00	-
415	497149.49	2165250.88	Картометрический	1.00	-
416	497118.96	2165211.73	Картометрический	1.00	-
417	497091.69	2165268.54	Картометрический	1.00	-
418	497132.65	2165294.20	Картометрический	1.00	-
419	497156.46	2165319.72	Картометрический	1.00	-
420	497203.65	2165364.42	Картометрический	1.00	-
421	497248.04	2165401.14	Картометрический	1.00	-
422	497273.11	2165442.09	Картометрический	1.00	-
423	497376.71	2165582.40	Картометрический	1.00	-
424	497439.37	2165666.87	Картометрический	1.00	-
425	497470.95	2165738.52	Картометрический	1.00	-
426	497487.01	2165756.30	Картометрический	1.00	-
427	497457.13	2165787.87	Картометрический	1.00	-
428	497453.71	2165789.73	Картометрический	1.00	-
429	497450.72	2165789.54	Картометрический	1.00	-
430	497437.78	2165781.78	Картометрический	1.00	-
431	497428.41	2165791.49	Картометрический	1.00	-
432	497440.69	2165809.58	Картометрический	1.00	-
433	497438.38	2165814.21	Картометрический	1.00	-
434	497425.83	2165823.42	Картометрический	1.00	-
435	497407.89	2165835.77	Картометрический	1.00	-
436	497374.11	2165855.53	Картометрический	1.00	-
437	497340.32	2165875.29	Картометрический	1.00	-
438	497282.95	2165910.10	Картометрический	1.00	-
439	497253.56	2165928.42	Картометрический	1.00	-
440	497250.93	2165928.41	Картометрический	1.00	-
441	497238.52	2165918.38	Картометрический	1.00	-
442	497232.78	2165929.02	Картометрический	1.00	-
443	497150.04	2165862.42	Картометрический	1.00	-
444	497096.99	2165783.73	Картометрический	1.00	-
445	496994.74	2165660.97	Картометрический	1.00	-
446	496949.23	2165608.60	Картометрический	1.00	-
447	496904.40	2165566.10	Картометрический	1.00	-
448	496841.96	2165516.49	Картометрический	1.00	-
449	496781.32	2165480.17	Картометрический	1.00	-
450	496692.24	2165408.60	Картометрический	1.00	-
451	496582.33	2165487.05	Картометрический	1.00	-
452	496357.94	2165633.62	Картометрический	1.00	-
453	496287.87	2165681.10	Картометрический	1.00	-
454	496165.86	2165527.26	Картометрический	1.00	-

1	2	3	4	5	6
455	496376.76	2165368.30	Картометрический	1.00	-
456	496518.30	2165273.94	Картометрический	1.00	-
457	496547.58	2165246.28	Картометрический	1.00	-
458	496684.23	2165049.44	Картометрический	1.00	-
459	496833.90	2164789.15	Картометрический	1.00	-
460	496907.10	2164662.26	Картометрический	1.00	-
461	496957.53	2164584.17	Картометрический	1.00	-
462	496999.83	2164530.49	Картометрический	1.00	-
463	497015.72	2164516.87	Картометрический	1.00	-
464	497033.99	2164501.21	Картометрический	1.00	-
465	497063.28	2164499.58	Картометрический	1.00	-
466	497110.45	2164512.59	Картометрический	1.00	-
467	497178.39	2164545.77	Картометрический	1.00	-
367	497208.27	2164567.76	Картометрический	1.00	-

3. Сведения о характерных точках части (частей) границы объекта

Обозначение характерных точек части границы	Координаты, м		Метод определения координат характерной точки	Средняя квадратическая погрешность положения характерной точки (Mt), м	Описание обозначения точки на местности (при наличии)
	X	Y			
1	2	3	4	5	6
Часть №					
-	-	-	-	-	-

Раздел 3

Сведения о местоположении измененных (уточненных) границ объекта							
1. Система координат: -							
2. Сведения о характерных точках границ объекта							
Обозначение характерных точек границ	Существующие координаты, м		Измененные (уточненные) координаты, м		Метод определения координат характерной точки	Средняя квадратическая погрешность положения характерной точки (Mt), м	Описание обозначения точки на местности (при наличии)
	X	Y	X	Y			
1	2	3	4	5	6	7	8
-	-	-	-	-	-	-	-
3.Сведения о характерных точках части (частей) границы объекта							
Часть №							
-	-	-	-	-	-	-	-

Раздел 4

План границ объекта

Схема расположения листов плана границ объекта

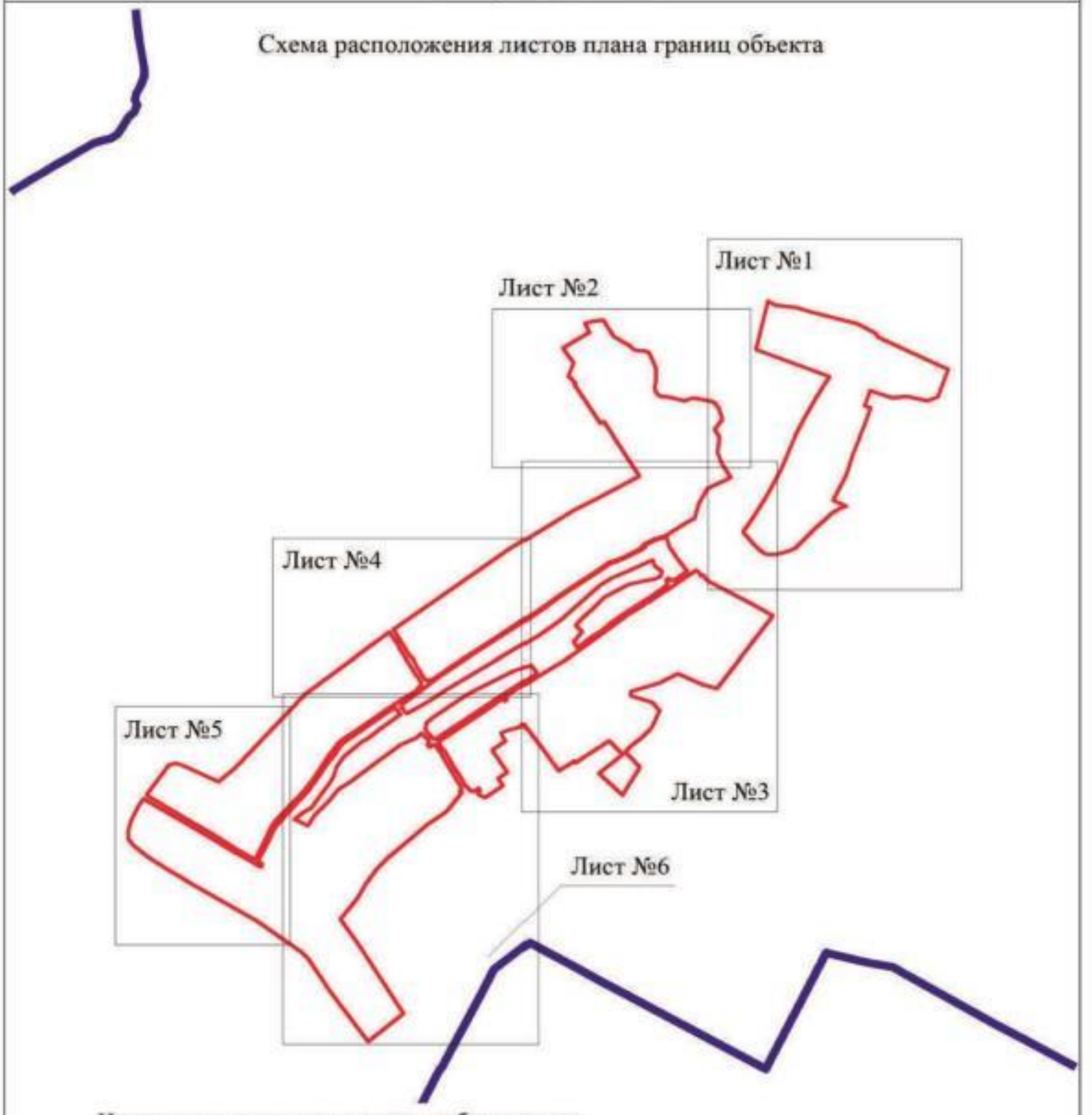

Используемые условные знаки и обозначения:

границы территориальной зоны

границы муниципального образования

Лист №1 — область и номер листа плана границ оюъекта

Масштаб 1:25000

Заместитель руководителя БУВО «Нормативно-проектный центр»

Подпись _____ А.В. Ромашов Дата « 10 » февраля 2020 г.

Место для оттиска печати (при наличии) лица, составившего описание местоположения границ объекта

План границ объекта

Лист №1

Используемые условные знаки и обозначения:

границы территориальной зоны

характерные точки границы территориальной зоны

Масштаб 1:2000

Заместитель руководителя КУМС «Информационно-проектный центр»

Подпись _____ А.В. Романов Дата « 18 » февраля 2020 г.

Место для оттиска печати при наличии, лица, составившего описание местоположения границ объекта

План границ объекта

Лист №2

Используемые условные знаки и обозначения:

границы территориальной зоны

• 59 характерная точка границ территориальной зоны

Заместитель руководителя БУНО «Нормативно-проектный центр»

Подпись _____ А.Н. Романов Дата « 10 » февраля 2020 г.

Место для оттиска печати (при наличии) лица, составившего описание местоположения границ объекта

Масштаб 1:2000

План границы объекта

Лист №1

Используемые условные знаки и обозначения

границы водоохранной зоны

характерные точки границы водоохранной зоны

Масштаб 1:2000

Заместитель руководителя ОГБУ «Управление мелиоративных систем»

Подпись А.Н. Ромашов Дата « 10 » февраля 2020 г.

Копия для отчета верна. Лист водоохранной зоны, составляющего описание местоположения границы объекта

План границ объекта

Лист №4

Используемые условные знаки и обозначения:

границы территориальной зоны

• 120 характерная точка границ территориальной зоны

Масштаб 1:2000

Заместитель руководителя БУЮО «Нормативно-проектный центр»

Подпись А.В. Романов Дата « 10 » февраля 2020 г.

Место для оттиска печати (при наличии) лица, составившего описание местоположения границ объекта

План границ объекта

Лист №5

Используемые условные знаки и обозначения:

границы территориальной зоны

460 характерная точка границы территориальной зоны

Масштаб 1:2000

Заместитель руководителя БУВО «Нормативно-проектный центр»

Подпись А.Н. Романов Дата « 10 » февраля 2020 г.

Место для оттиска печати (при наличии) лица, составившего описание местоположения границ объекта

План границы объекта

Лист №4

Начальные условные знаки и обозначения

границы территориальной зоны

границы муниципального образования

характерные точки границы территориальной зоны

Масштаб 1:2000

Заместитель руководителя КУМИ и градостроительного центра

Подпись А.В. Романов Дата « 19 » февраля 2020 г.

Место для оттиска печати (при наличии), изготавливаемого описания местоположения границы объекта

ОПИСАНИЕ МЕСТОПОЛОЖЕНИЯ ГРАНИЦ

Общественно-деловая зона - ОД

(наименование объекта, местоположение границ которого описано
(далее - объект)

Раздел 1

Сведения об объекте		
№ п/п	Характеристики объекта	Описание характеристик
1	2	3
1	Местоположение объекта	Воронежская область, Аннинский муниципальный район, Николаевское сельское поселение, село Николаевка
2	Площадь объекта ± величина погрешности определения площади (Р ± Дельта Р)	62055+/-872 м²
3	Иные характеристики объекта	-

Раздел 2

Сведения о местоположении границ объекта					
1. Система координат: МСК - 36, зона 2					
2. Сведения о характерных точках границ объекта					
Обозначение характерных точек границ	Координаты, м		Метод определения координат характерной точки	Средняя квадратическая погрешность положения характерной точки (Mt), м	Описание обозначения точки на местности (при наличии)
	X	Y			
1	2	3	4	5	6
1	497415.43	2166059.25	Картометрический	1.00	-
2	497452.57	2166116.26	Картометрический	1.00	-
3	497474.77	2166102.52	Картометрический	1.00	-
4	497489.01	2166096.47	Картометрический	1.00	-
5	497494.23	2166108.66	Картометрический	1.00	-
6	497503.60	2166139.19	Картометрический	1.00	-
7	497512.85	2166172.66	Картометрический	1.00	-
8	497527.47	2166190.74	Картометрический	1.00	-
9	497502.99	2166207.44	Картометрический	1.00	-
10	497419.72	2166269.95	Картометрический	1.00	-
11	497403.38	2166284.35	Картометрический	1.00	-
12	497359.28	2166316.09	Картометрический	1.00	-
13	497326.36	2166338.66	Картометрический	1.00	-
14	497347.94	2166369.25	Картометрический	1.00	-
15	497345.48	2166371.04	Картометрический	1.00	-
16	497368.88	2166404.16	Картометрический	1.00	-
17	497361.18	2166407.83	Картометрический	1.00	-
18	497342.59	2166416.68	Картометрический	1.00	-
19	497309.82	2166397.10	Картометрический	1.00	-
20	497230.13	2166294.41	Картометрический	1.00	-
21	497199.54	2166246.80	Картометрический	1.00	-
22	497212.64	2166240.11	Картометрический	1.00	-
23	497249.52	2166217.56	Картометрический	1.00	-
24	497255.18	2166213.84	Картометрический	1.00	-
25	497340.96	2166158.04	Картометрический	1.00	-
26	497320.32	2166123.79	Картометрический	1.00	-
1	497415.43	2166059.25	Картометрический	1.00	-
27	496959.00	2166467.20	Картометрический	1.00	-
28	496948.87	2166476.82	Картометрический	1.00	-
29	496936.73	2166488.34	Картометрический	1.00	-
30	496947.92	2166502.04	Картометрический	1.00	-
31	496934.60	2166512.50	Картометрический	1.00	-
32	496924.86	2166499.86	Картометрический	1.00	-

1	2	3	4	5	6
33	496905.90	2166525.07	Картометрический	1.00	-
34	496899.19	2166543.33	Картометрический	1.00	-
35	496861.14	2166580.90	Картометрический	1.00	-
36	496829.11	2166572.75	Картометрический	1.00	-
37	496844.62	2166502.25	Картометрический	1.00	-
38	496844.69	2166463.04	Картометрический	1.00	-
39	496841.78	2166450.76	Картометрический	1.00	-
40	496839.42	2166440.41	Картометрический	1.00	-
41	496850.32	2166430.20	Картометрический	1.00	-
42	496856.99	2166436.68	Картометрический	1.00	-
43	496882.64	2166412.92	Картометрический	1.00	-
44	496896.15	2166415.89	Картометрический	1.00	-
45	496932.62	2166445.11	Картометрический	1.00	-
27	496959.00	2166467.20	Картометрический	1.00	-

3. Сведения о характерных точках части (частей) границы объекта

Обозначение характерных точек части границы	Координаты, м		Метод определения координат характерной точки	Средняя квадратическая погрешность положения характерной точки (Mt), м	Описание обозначения точки на местности (при наличии)
	X	Y			
1	2	3	4	5	6
Часть №					
-	-	-	-	-	-

Раздел 3

Сведения о местоположении измененных (уточненных) границ объекта							
1. Система координат: -							
2. Сведения о характерных точках границ объекта							
Обозначение характерных точек границ	Существующие координаты, м		Измененные (уточненные) координаты, м		Метод определения координат характерной точки	Средняя квадратическая погрешность положения характерной точки (Mt), м	Описание обозначения точки на местности (при наличии)
	X	Y	X	Y			
1	2	3	4	5	6	7	8
-	-	-	-	-	-	-	-
3.Сведения о характерных точках части (частей) границы объекта							
Часть №							
-	-	-	-	-	-	-	-

Раздел 4

План границ объекта

Используемые условные знаки и обозначения:

границы территориальной зоны

• 1 характерная точка границ территориальной зоны

Масштаб 1:5000

Заместитель руководителя БУВО «Нормативно-проектный центр»

Подпись _____ А.В. Ромашов Дата « 10 » февраля 2020 г.

Место для оттиска печати (при наличии) лица, составившего описание местоположения границ объекта

ОПИСАНИЕ МЕСТОПОЛОЖЕНИЯ ГРАНИЦ

Зона улиц, дорог, инженерной и транспортной инфраструктуры - ИТ1

(наименование объекта, местоположение границ которого описано
(далее - объект)

Раздел 1

Сведения об объекте		
№ п/п	Характеристики объекта	Описание характеристик
1	2	3
1	Местоположение объекта	Воронежская область, Аннинский муниципальный район, Николаевское сельское поселение, село Николаевка
2	Площадь объекта ± величина погрешности определения площади (Р ± Дельта Р)	110689+/-1164 м²
3	Иные характеристики объекта	-

Раздел 2

Сведения о местоположении границ объекта					
1. Система координат: МСК - 36, зона 2					
2. Сведения о характерных точках границ объекта					
Обозначение характерных точек границ	Координаты, м		Метод определения координат характерной точки	Средняя квадратическая погрешность положения характерной точки (Mt), м	Описание обозначения точки на местности (при наличии)
	X	Y			
1	2	3	4	5	6
1	499027.19	2167470.32	Картометрический	1.00	-
2	499015.95	2167497.95	Картометрический	1.00	-
3	498976.94	2167472.03	Картометрический	1.00	-
4	498926.71	2167440.98	Картометрический	1.00	-
5	498841.80	2167393.39	Картометрический	1.00	-
6	498765.31	2167353.07	Картометрический	1.00	-
7	498688.79	2167319.76	Картометрический	1.00	-
8	498615.16	2167288.62	Картометрический	1.00	-
9	498565.60	2167261.99	Картометрический	1.00	-
10	498513.52	2167232.92	Картометрический	1.00	-
11	498430.88	2167182.41	Картометрический	1.00	-
12	498379.78	2167148.32	Картометрический	1.00	-
13	498355.15	2167129.60	Картометрический	1.00	-
14	498350.33	2167127.34	Картометрический	1.00	-
15	498344.79	2167131.89	Картометрический	1.00	-
16	498337.49	2167124.08	Картометрический	1.00	-
17	498341.93	2167118.49	Картометрический	1.00	-
18	498310.47	2167078.40	Картометрический	1.00	-
19	498324.97	2167064.23	Картометрический	1.00	-
20	498354.19	2167103.05	Картометрический	1.00	-
21	498386.90	2167131.80	Картометрический	1.00	-
22	498442.34	2167170.99	Картометрический	1.00	-
23	498522.45	2167216.85	Картометрический	1.00	-
24	498577.97	2167245.49	Картометрический	1.00	-
25	498624.93	2167270.87	Картометрический	1.00	-
26	498693.22	2167301.34	Картометрический	1.00	-
27	498771.87	2167333.75	Картометрический	1.00	-
28	498854.57	2167378.33	Картометрический	1.00	-
29	498933.21	2167426.58	Картометрический	1.00	-
30	498986.76	2167457.93	Картометрический	1.00	-
1	499027.19	2167470.32	Картометрический	1.00	-
31	497487.01	2165756.30	Картометрический	1.00	-
32	497501.35	2165772.76	Картометрический	1.00	-

1	2	3	4	5	6
33	497469.91	2165801.22	Картометрический	1.00	-
34	497461.38	2165813.07	Картометрический	1.00	-
35	497465.00	2165819.21	Картометрический	1.00	-
36	497466.28	2165821.01	Картометрический	1.00	-
37	497488.80	2165856.35	Картометрический	1.00	-
38	497512.86	2165892.12	Картометрический	1.00	-
39	497554.12	2165957.08	Картометрический	1.00	-
40	497593.94	2166015.45	Картометрический	1.00	-
41	497624.53	2166062.06	Картометрический	1.00	-
42	497649.76	2166098.31	Картометрический	1.00	-
43	497695.56	2166169.38	Картометрический	1.00	-
44	497725.86	2166218.10	Картометрический	1.00	-
45	497746.22	2166244.31	Картометрический	1.00	-
46	497779.32	2166297.34	Картометрический	1.00	-
47	497819.75	2166360.61	Картометрический	1.00	-
48	497845.66	2166402.57	Картометрический	1.00	-
49	497859.23	2166428.25	Картометрический	1.00	-
50	497901.36	2166482.85	Картометрический	1.00	-
51	497926.47	2166520.22	Картометрический	1.00	-
52	497959.32	2166560.60	Картометрический	1.00	-
53	498003.76	2166624.47	Картометрический	1.00	-
54	498052.62	2166699.85	Картометрический	1.00	-
55	498074.42	2166734.20	Картометрический	1.00	-
56	498094.86	2166764.88	Картометрический	1.00	-
57	498124.23	2166803.97	Картометрический	1.00	-
58	498136.97	2166803.20	Картометрический	1.00	-
59	498143.49	2166798.44	Картометрический	1.00	-
60	498152.23	2166808.28	Картометрический	1.00	-
61	498144.30	2166820.17	Картометрический	1.00	-
62	498143.10	2166830.81	Картометрический	1.00	-
63	498180.92	2166887.98	Картометрический	1.00	-
64	498186.17	2166895.93	Картометрический	1.00	-
65	498203.79	2166921.69	Картометрический	1.00	-
66	498235.63	2166960.22	Картометрический	1.00	-
67	498303.47	2167038.63	Картометрический	1.00	-
68	498287.35	2167052.03	Картометрический	1.00	-
69	498229.58	2166982.57	Картометрический	1.00	-
70	498200.06	2166944.67	Картометрический	1.00	-
71	498194.39	2166942.42	Картометрический	1.00	-
72	498185.87	2166945.29	Картометрический	1.00	-
73	498167.44	2166954.04	Картометрический	1.00	-
74	498163.11	2166947.01	Картометрический	1.00	-
75	498181.61	2166935.35	Картометрический	1.00	-
76	498184.66	2166929.58	Картометрический	1.00	-
77	498185.46	2166926.13	Картометрический	1.00	-
78	498135.73	2166851.03	Картометрический	1.00	-
79	498108.78	2166814.64	Картометрический	1.00	-
80	498073.82	2166757.91	Картометрический	1.00	-

1	2	3	4	5	6
81	498063.21	2166742.43	Картометрический	1.00	-
82	498049.18	2166722.05	Картометрический	1.00	-
83	498052.37	2166719.41	Картометрический	1.00	-
84	498042.75	2166705.15	Картометрический	1.00	-
85	498039.94	2166707.47	Картометрический	1.00	-
86	497992.79	2166631.24	Картометрический	1.00	-
87	497949.12	2166571.89	Картометрический	1.00	-
88	497911.52	2166519.09	Картометрический	1.00	-
89	497891.65	2166492.21	Картометрический	1.00	-
90	497849.89	2166433.96	Картометрический	1.00	-
91	497833.25	2166409.70	Картометрический	1.00	-
92	497800.97	2166363.52	Картометрический	1.00	-
93	497765.95	2166306.51	Картометрический	1.00	-
94	497683.90	2166173.73	Картометрический	1.00	-
95	497646.36	2166116.48	Картометрический	1.00	-
96	497640.76	2166117.58	Картометрический	1.00	-
97	497631.44	2166122.41	Картометрический	1.00	-
98	497624.69	2166110.94	Картометрический	1.00	-
99	497633.02	2166104.62	Картометрический	1.00	-
100	497635.20	2166101.06	Картометрический	1.00	-
101	497583.58	2166027.09	Картометрический	1.00	-
102	497542.07	2165966.89	Картометрический	1.00	-
103	497497.56	2165899.75	Картометрический	1.00	-
104	497452.18	2165830.29	Картометрический	1.00	-
105	497451.05	2165828.99	Картометрический	1.00	-
106	497449.13	2165828.29	Картометрический	1.00	-
107	497447.18	2165830.56	Картометрический	1.00	-
108	497411.09	2165852.09	Картометрический	1.00	-
109	497412.77	2165854.97	Картометрический	1.00	-
110	497369.59	2165880.28	Картометрический	1.00	-
111	497339.06	2165899.16	Картометрический	1.00	-
112	497296.86	2165925.25	Картометрический	1.00	-
113	497266.99	2165942.67	Картометрический	1.00	-
114	497250.65	2165957.13	Картометрический	1.00	-
115	497238.90	2165970.39	Картометрический	1.00	-
116	497238.14	2165978.85	Картометрический	1.00	-
117	497251.60	2166001.13	Картометрический	1.00	-
118	497241.02	2166007.69	Картометрический	1.00	-
119	497231.79	2165996.78	Картометрический	1.00	-
120	497223.75	2166004.89	Картометрический	1.00	-
121	497194.84	2166064.44	Картометрический	1.00	-
122	497171.81	2166094.94	Картометрический	1.00	-
123	497151.70	2166116.05	Картометрический	1.00	-
124	497136.64	2166133.52	Картометрический	1.00	-
125	497134.81	2166140.21	Картометрический	1.00	-
126	497143.42	2166152.51	Картометрический	1.00	-
127	497132.62	2166160.03	Картометрический	1.00	-
128	497123.88	2166149.87	Картометрический	1.00	-

1	2	3	4	5	6
129	497122.60	2166149.96	Картометрический	1.00	-
130	497120.29	2166150.49	Картометрический	1.00	-
131	497097.82	2166172.08	Картометрический	1.00	-
132	497028.97	2166239.82	Картометрический	1.00	-
133	496982.11	2166285.54	Картометрический	1.00	-
134	496935.85	2166330.31	Картометрический	1.00	-
135	496913.88	2166351.58	Картометрический	1.00	-
136	496864.40	2166405.51	Картометрический	1.00	-
137	496838.35	2166428.87	Картометрический	1.00	-
138	496837.10	2166430.24	Картометрический	1.00	-
139	496832.29	2166409.18	Картометрический	1.00	-
140	496882.50	2166356.41	Картометрический	1.00	-
141	496926.79	2166313.80	Картометрический	1.00	-
142	496972.47	2166267.33	Картометрический	1.00	-
143	497023.94	2166215.29	Картометрический	1.00	-
144	497081.77	2166157.08	Картометрический	1.00	-
145	497108.95	2166130.72	Картометрический	1.00	-
146	497127.26	2166112.88	Картометрический	1.00	-
147	497136.12	2166104.35	Картометрический	1.00	-
148	497156.76	2166080.98	Картометрический	1.00	-
149	497172.31	2166059.89	Картометрический	1.00	-
150	497206.21	2165994.12	Картометрический	1.00	-
151	497219.62	2165967.11	Картометрический	1.00	-
152	497232.54	2165948.89	Картометрический	1.00	-
153	497240.11	2165942.23	Картометрический	1.00	-
154	497242.01	2165937.71	Картометрический	1.00	-
155	497232.78	2165929.02	Картометрический	1.00	-
156	497238.52	2165918.38	Картометрический	1.00	-
157	497250.93	2165928.41	Картометрический	1.00	-
158	497253.56	2165928.42	Картометрический	1.00	-
159	497282.95	2165910.10	Картометрический	1.00	-
160	497340.32	2165875.29	Картометрический	1.00	-
161	497374.11	2165855.53	Картометрический	1.00	-
162	497407.89	2165835.77	Картометрический	1.00	-
163	497425.83	2165823.42	Картометрический	1.00	-
164	497438.38	2165814.21	Картометрический	1.00	-
165	497440.69	2165809.58	Картометрический	1.00	-
166	497428.41	2165791.49	Картометрический	1.00	-
167	497437.78	2165781.78	Картометрический	1.00	-
168	497450.72	2165789.54	Картометрический	1.00	-
169	497453.71	2165789.73	Картометрический	1.00	-
170	497457.13	2165787.87	Картометрический	1.00	-
31	497487.01	2165756.30	Картометрический	1.00	-
171	497208.27	2164567.76	Картометрический	1.00	-
172	497224.27	2164579.53	Картометрический	1.00	-
173	497212.45	2164595.34	Картометрический	1.00	-
174	497193.30	2164627.75	Картометрический	1.00	-

1	2	3	4	5	6
175	497155.90	2164691.09	Картометрический	1.00	-
176	497102.71	2164781.14	Картометрический	1.00	-
177	497056.86	2164858.75	Картометрический	1.00	-
178	496994.11	2164958.71	Картометрический	1.00	-
179	496960.87	2165016.88	Картометрический	1.00	-
180	496948.14	2165040.20	Картометрический	1.00	-
181	496950.32	2165045.60	Картометрический	1.00	-
182	496990.49	2165066.79	Картометрический	1.00	-
183	497041.63	2165090.84	Картометрический	1.00	-
184	497078.68	2165109.71	Картометрический	1.00	-
185	497099.83	2165121.18	Картометрический	1.00	-
186	497112.13	2165131.05	Картометрический	1.00	-
187	497134.89	2165151.67	Картометрический	1.00	-
188	497169.70	2165185.93	Картометрический	1.00	-
189	497199.12	2165214.47	Картометрический	1.00	-
190	497231.88	2165244.89	Картометрический	1.00	-
191	497246.98	2165257.35	Картометрический	1.00	-
192	497267.86	2165273.74	Картометрический	1.00	-
193	497308.29	2165302.74	Картометрический	1.00	-
194	497349.84	2165330.06	Картометрический	1.00	-
195	497394.38	2165360.20	Картометрический	1.00	-
196	497415.72	2165376.51	Картометрический	1.00	-
197	497437.78	2165393.91	Картометрический	1.00	-
198	497449.31	2165405.45	Картометрический	1.00	-
199	497463.14	2165422.84	Картометрический	1.00	-
200	497494.40	2165467.96	Картометрический	1.00	-
201	497536.45	2165529.81	Картометрический	1.00	-
202	497578.02	2165590.53	Картометрический	1.00	-
203	497607.70	2165636.68	Картометрический	1.00	-
204	497625.66	2165661.63	Картометрический	1.00	-
205	497635.52	2165675.67	Картометрический	1.00	-
206	497675.53	2165743.72	Картометрический	1.00	-
207	497681.01	2165740.42	Картометрический	1.00	-
208	497687.95	2165749.68	Картометрический	1.00	-
209	497697.78	2165755.35	Картометрический	1.00	-
210	497703.83	2165754.88	Картометрический	1.00	-
211	497727.26	2165743.51	Картометрический	1.00	-
212	497742.31	2165730.25	Картометрический	1.00	-
213	497843.97	2165666.50	Картометрический	1.00	-
214	497879.45	2165647.46	Картометрический	1.00	-
215	497911.81	2165623.78	Картометрический	1.00	-
216	497921.36	2165619.71	Картометрический	1.00	-
217	497927.62	2165628.18	Картометрический	1.00	-
218	497932.57	2165635.31	Картометрический	1.00	-
219	497912.64	2165647.59	Картометрический	1.00	-
220	497820.65	2165704.56	Картометрический	1.00	-
221	497806.43	2165719.52	Картометрический	1.00	-
222	497770.67	2165737.80	Картометрический	1.00	-

1	2	3	4	5	6
223	497737.33	2165759.91	Картометрический	1.00	-
224	497722.40	2165767.44	Картометрический	1.00	-
225	497713.62	2165780.41	Картометрический	1.00	-
226	497714.99	2165783.63	Картометрический	1.00	-
227	497710.05	2165786.63	Картометрический	1.00	-
228	497718.08	2165798.95	Картометрический	1.00	-
229	497714.97	2165800.84	Картометрический	1.00	-
230	497787.33	2165905.05	Картометрический	1.00	-
231	497834.27	2165979.07	Картометрический	1.00	-
232	497900.52	2166080.42	Картометрический	1.00	-
233	497914.21	2166101.73	Картометрический	1.00	-
234	497945.89	2166151.06	Картометрический	1.00	-
235	498033.33	2166279.23	Картометрический	1.00	-
236	498038.27	2166285.82	Картометрический	1.00	-
237	498064.04	2166320.17	Картометрический	1.00	-
238	498069.81	2166327.87	Картометрический	1.00	-
239	498121.23	2166404.76	Картометрический	1.00	-
240	498162.29	2166470.21	Картометрический	1.00	-
241	498199.77	2166526.49	Картометрический	1.00	-
242	498221.05	2166556.13	Картометрический	1.00	-
243	498224.53	2166567.04	Картометрический	1.00	-
244	498228.78	2166580.35	Картометрический	1.00	-
245	498240.80	2166610.87	Картометрический	1.00	-
246	498275.51	2166681.38	Картометрический	1.00	-
247	498301.39	2166709.98	Картометрический	1.00	-
248	498321.45	2166751.04	Картометрический	1.00	-
249	498335.13	2166795.75	Картометрический	1.00	-
250	498328.44	2166800.92	Картометрический	1.00	-
251	498317.80	2166755.30	Картометрический	1.00	-
252	498295.91	2166713.01	Картометрический	1.00	-
253	498284.99	2166708.67	Картометрический	1.00	-
254	498277.03	2166695.67	Картометрический	1.00	-
255	498235.07	2166612.64	Картометрический	1.00	-
256	498222.86	2166581.32	Картометрический	1.00	-
257	498215.96	2166559.30	Картометрический	1.00	-
258	498194.92	2166529.81	Картометрический	1.00	-
259	498157.45	2166473.75	Картометрический	1.00	-
260	498116.03	2166407.76	Картометрический	1.00	-
261	498065.19	2166331.69	Картометрический	1.00	-
262	498033.34	2166289.23	Картометрический	1.00	-
263	498028.40	2166282.66	Картометрический	1.00	-
264	497941.34	2166154.97	Картометрический	1.00	-
265	497895.93	2166084.29	Картометрический	1.00	-
266	497829.29	2165982.42	Картометрический	1.00	-
267	497804.52	2165943.34	Картометрический	1.00	-
268	497782.05	2165907.90	Картометрический	1.00	-
269	497725.67	2165826.76	Картометрический	1.00	-
270	497710.07	2165804.30	Картометрический	1.00	-

1	2	3	4	5	6
271	497619.16	2165682.24	Картометрический	1.00	-
272	497610.08	2165672.54	Картометрический	1.00	-
273	497601.16	2165670.16	Картометрический	1.00	-
274	497591.04	2165677.43	Картометрический	1.00	-
275	497578.46	2165659.92	Картометрический	1.00	-
276	497589.26	2165652.37	Картометрический	1.00	-
277	497596.66	2165640.04	Картометрический	1.00	-
278	497567.22	2165595.92	Картометрический	1.00	-
279	497526.58	2165537.38	Картометрический	1.00	-
280	497483.51	2165475.91	Картометрический	1.00	-
281	497463.15	2165444.95	Картометрический	1.00	-
282	497443.37	2165418.59	Картометрический	1.00	-
283	497428.29	2165404.49	Картометрический	1.00	-
284	497401.41	2165387.55	Картометрический	1.00	-
285	497381.92	2165372.73	Картометрический	1.00	-
286	497366.64	2165360.26	Картометрический	1.00	-
287	497350.39	2165347.51	Картометрический	1.00	-
288	497305.99	2165318.28	Картометрический	1.00	-
289	497266.91	2165290.90	Картометрический	1.00	-
290	497247.08	2165276.12	Картометрический	1.00	-
291	497223.72	2165255.64	Картометрический	1.00	-
292	497191.04	2165224.21	Картометрический	1.00	-
293	497162.21	2165196.97	Картометрический	1.00	-
294	497124.26	2165163.40	Картометрический	1.00	-
295	497089.43	2165133.31	Картометрический	1.00	-
296	497068.55	2165122.09	Картометрический	1.00	-
297	497030.78	2165104.11	Картометрический	1.00	-
298	496986.60	2165080.61	Картометрический	1.00	-
299	496944.61	2165057.67	Картометрический	1.00	-
300	496937.71	2165058.39	Картометрический	1.00	-
301	496933.19	2165063.47	Картометрический	1.00	-
302	496926.11	2165075.31	Картометрический	1.00	-
303	496914.00	2165069.92	Картометрический	1.00	-
304	496920.21	2165057.94	Картометрический	1.00	-
305	496949.14	2165007.33	Картометрический	1.00	-
306	496979.79	2164952.76	Картометрический	1.00	-
307	497039.40	2164854.28	Картометрический	1.00	-
308	497087.66	2164771.39	Картометрический	1.00	-
309	497197.95	2164581.94	Картометрический	1.00	-
171	497208.27	2164567.76	Картометрический	1.00	-
310	497098.13	2166536.91	Картометрический	1.00	-
311	497119.34	2166568.56	Картометрический	1.00	-
312	497091.60	2166587.85	Картометрический	1.00	-
313	497070.31	2166556.91	Картометрический	1.00	-
310	497098.13	2166536.91	Картометрический	1.00	-
314	496357.94	2165633.62	Картометрический	1.00	-

1	2	3	4	5	6
315	496441.66	2165749.37	Картометрический	1.00	-
316	496379.29	2165796.40	Картометрический	1.00	-
317	496287.87	2165681.10	Картометрический	1.00	-
314	496357.94	2165633.62	Картометрический	1.00	-

3. Сведения о характерных точках части (частей) границы объекта

Обозначение характерных точек части границы	Координаты, м		Метод определения координат характерной точки	Средняя квадратическая погрешность положения характерной точки (Mt), м	Описание обозначения точки на местности (при наличии)
	X	Y			
1	2	3	4	5	6
Часть №					
-	-	-	-	-	-

Раздел 3

Сведения о местоположении измененных (уточненных) границ объекта							
1. Система координат: -							
2. Сведения о характерных точках границ объекта							
Обозначение характерных точек границ	Существующие координаты, м		Измененные (уточненные) координаты, м		Метод определения координат характерной точки	Средняя квадратическая погрешность положения характерной точки (Mt), м	Описание обозначения точки на местности (при наличии)
	X	Y	X	Y			
1	2	3	4	5	6	7	8
-	-	-	-	-	-	-	-
3.Сведения о характерных точках части (частей) границы объекта							
Часть №							
-	-	-	-	-	-	-	-

Раздел 4

План границ объекта

Схема расположения листов плана границ объекта

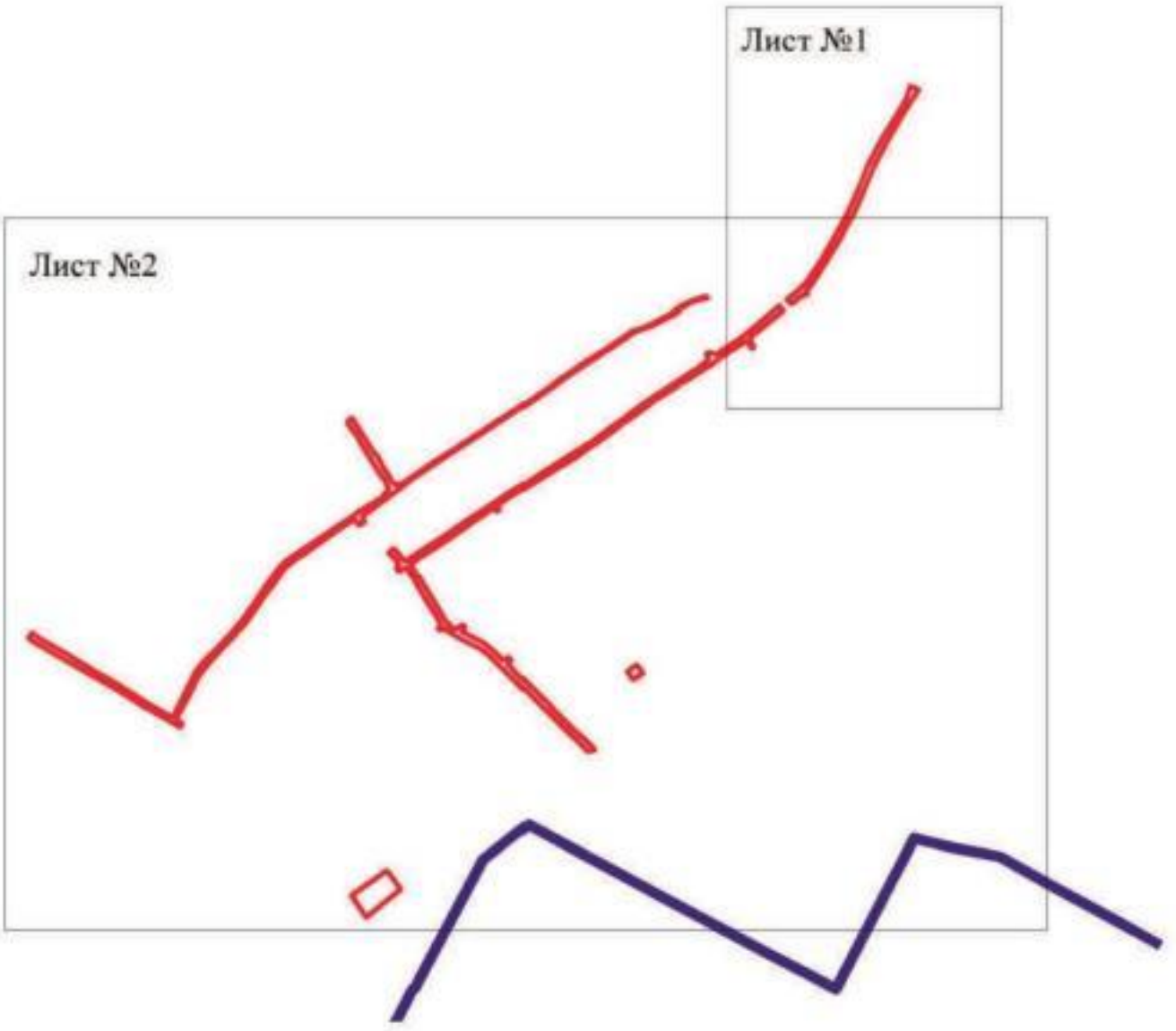

Используемые условные знаки и обозначения:

границы территориальной зоны

границы муниципального образования

Лист №1 — область и номер листа плана границ объекта

Масштаб 1:25000

Заместитель руководителя БУВО «Нормативно-проектный центр»

Подпись _____ А.В. Ромашов Дата « 10 » февраля 2020 г.

Место для оттиска печати (при наличии) лица, составившего описание местоположения границ объекта

План границ объекта

Лист №1



Используемые условные знаки и обозначения:

границы территориальной зоны

• 1 характерная точка границ территориальной зоны

Масштаб 1:5000

Заместитель руководителя БУВО «Нормативно-проектный центр»

Подпись _____ А.В. Ромашов Дата « 10 » февраля 2020 г.

Место для оттиска печати (при наличии) лица, составившего описание местоположения границ объекта

План границ объекта

Лист №1

Используемые условные знаки и обозначения

границы территориальной зоны

границы муниципального образования

характерные точки границы территориальной зоны

Масштаб 1:1000

Заместитель руководителя КУМИ Абдулиевского городского округа

Подпись _____ А.В. Романов Дата « 10 » февраля 2020 г.

Место для оттиска печати (при наличии), составляющего основание местоположения границ объекта

ОПИСАНИЕ МЕСТОПОЛОЖЕНИЯ ГРАНИЦ

Зона сельскохозяйственного использования в границах населенных пунктов - СХ1

(наименование объекта, местоположение границ которого описано
(далее - объект)

Раздел 1

Сведения об объекте		
№ п/п	Характеристики объекта	Описание характеристик
1	2	3
1	Местоположение объекта	Воронежская область, Аннинский муниципальный район, Николаевское сельское поселение, село Николаевка
2	Площадь объекта ± величина погрешности определения площади (Р ± Дельта Р)	1164069+/-3776 м²
3	Иные характеристики объекта	-

Раздел 2

Сведения о местоположении границ объекта					
1. Система координат: МСК - 36, зона 2					
2. Сведения о характерных точках границ объекта					
Обозначение характерных точек границ	Координаты, м		Метод определения координат характерной точки	Средняя квадратическая погрешность положения характерной точки (Mt), м	Описание обозначения точки на местности (при наличии)
	X	Y			
1	2	3	4	5	6
1	499258.28	2166528.46	Картометрический	1.00	-
2	499258.14	2166529.07	Картометрический	1.00	-
3	499249.41	2166567.36	Картометрический	1.00	-
4	499245.72	2166576.61	Картометрический	1.00	-
5	499231.74	2166569.48	Картометрический	1.00	-
6	499231.50	2166569.36	Картометрический	1.00	-
7	499202.55	2166571.02	Картометрический	1.00	-
8	499168.69	2166621.87	Картометрический	1.00	-
9	499168.66	2166621.92	Картометрический	1.00	-
10	499131.61	2166692.29	Картометрический	1.00	-
11	499138.53	2166715.49	Картометрический	1.00	-
12	499138.55	2166715.51	Картометрический	1.00	-
13	499156.67	2166733.08	Картометрический	1.00	-
14	499164.77	2166787.30	Картометрический	1.00	-
15	499200.89	2167029.01	Картометрический	1.00	-
16	499380.67	2167148.61	Картометрический	1.00	-
17	499339.27	2167233.33	Картометрический	1.00	-
18	499131.34	2167183.06	Картометрический	1.00	-
19	499027.19	2167470.32	Картометрический	1.00	-
20	498986.76	2167457.93	Картометрический	1.00	-
21	498933.21	2167426.58	Картометрический	1.00	-
22	498854.57	2167378.33	Картометрический	1.00	-
23	498771.87	2167333.75	Картометрический	1.00	-
24	498693.22	2167301.34	Картометрический	1.00	-
25	498624.93	2167270.87	Картометрический	1.00	-
26	498577.97	2167245.49	Картометрический	1.00	-
27	498522.45	2167216.85	Картометрический	1.00	-
28	498442.34	2167170.99	Картометрический	1.00	-
29	498386.90	2167131.80	Картометрический	1.00	-
30	498354.19	2167103.05	Картометрический	1.00	-
31	498324.97	2167064.23	Картометрический	1.00	-
32	498310.47	2167078.40	Картометрический	1.00	-
33	498341.93	2167118.49	Картометрический	1.00	-
34	498337.49	2167124.08	Картометрический	1.00	-

1	2	3	4	5	6
35	498344.79	2167131.89	Картометрический	1.00	-
36	498325.21	2167149.15	Картометрический	1.00	-
37	498288.67	2167181.45	Картометрический	1.00	-
38	498267.86	2167203.56	Картометрический	1.00	-
39	498257.82	2167220.93	Картометрический	1.00	-
40	498254.27	2167237.31	Картометрический	1.00	-
41	498253.71	2167258.99	Картометрический	1.00	-
42	498256.85	2167285.75	Картометрический	1.00	-
43	498269.20	2167321.66	Картометрический	1.00	-
44	498281.51	2167351.67	Картометрический	1.00	-
45	498370.19	2167440.94	Картометрический	1.00	-
46	498429.61	2167507.66	Картометрический	1.00	-
47	498451.43	2167540.46	Картометрический	1.00	-
48	498461.24	2167569.92	Картометрический	1.00	-
49	498443.61	2167574.45	Картометрический	1.00	-
50	498431.38	2167557.90	Картометрический	1.00	-
51	498418.63	2167531.12	Картометрический	1.00	-
52	498418.42	2167530.83	Картометрический	1.00	-
53	498368.88	2167464.89	Картометрический	1.00	-
54	498298.17	2167416.74	Картометрический	1.00	-
55	498243.21	2167381.00	Картометрический	1.00	-
56	498233.06	2167325.35	Картометрический	1.00	-
57	498238.49	2167260.81	Картометрический	1.00	-
58	498241.96	2167204.73	Картометрический	1.00	-
59	498248.46	2167187.05	Картометрический	1.00	-
60	498177.03	2167161.87	Картометрический	1.00	-
61	498249.70	2167065.61	Картометрический	1.00	-
62	498287.35	2167052.03	Картометрический	1.00	-
63	498303.47	2167038.63	Картометрический	1.00	-
64	498361.10	2166962.53	Картометрический	1.00	-
65	498409.31	2166919.97	Картометрический	1.00	-
66	498471.72	2166937.36	Картометрический	1.00	-
67	498536.52	2166975.65	Картометрический	1.00	-
68	498583.84	2167075.14	Картометрический	1.00	-
69	498605.76	2167063.40	Картометрический	1.00	-
70	498642.66	2167037.13	Картометрический	1.00	-
71	498692.33	2167017.95	Картометрический	1.00	-
72	498756.47	2167026.98	Картометрический	1.00	-
73	498788.97	2167005.84	Картометрический	1.00	-
74	498831.44	2167038.72	Картометрический	1.00	-
75	498853.00	2167032.80	Картометрический	1.00	-
76	498878.07	2167023.24	Картометрический	1.00	-
77	498900.02	2167010.38	Картометрический	1.00	-
78	498910.43	2166994.21	Картометрический	1.00	-
79	498925.08	2166911.95	Картометрический	1.00	-
80	498911.73	2166879.14	Картометрический	1.00	-
81	498927.89	2166803.14	Картометрический	1.00	-
82	498928.82	2166782.18	Картометрический	1.00	-

1	2	3	4	5	6
83	498936.38	2166766.22	Картометрический	1.00	-
84	498944.78	2166757.13	Картометрический	1.00	-
85	498957.38	2166750.49	Картометрический	1.00	-
86	498978.13	2166749.11	Картометрический	1.00	-
87	498988.51	2166753.37	Картометрический	1.00	-
88	499016.05	2166756.35	Картометрический	1.00	-
89	499048.53	2166756.41	Картометрический	1.00	-
90	499075.52	2166745.64	Картометрический	1.00	-
91	499116.88	2166726.57	Картометрический	1.00	-
92	499126.46	2166711.50	Картометрический	1.00	-
93	499125.66	2166690.22	Картометрический	1.00	-
94	499133.02	2166660.97	Картометрический	1.00	-
95	499149.41	2166640.17	Картометрический	1.00	-
96	499187.38	2166576.08	Картометрический	1.00	-
97	499203.70	2166562.26	Картометрический	1.00	-
1	499258.28	2166528.46	Картометрический	1.00	-
98	498963.58	2167057.13	Картометрический	1.00	-
99	498991.96	2167089.97	Картометрический	1.00	-
100	498994.52	2167111.81	Картометрический	1.00	-
101	498980.57	2167146.68	Картометрический	1.00	-
102	498941.52	2167163.18	Картометрический	1.00	-
103	498885.28	2167197.34	Картометрический	1.00	-
104	498851.81	2167237.55	Картометрический	1.00	-
105	498837.40	2167237.09	Картометрический	1.00	-
106	498818.81	2167231.51	Картометрический	1.00	-
107	498793.24	2167240.34	Картометрический	1.00	-
108	498773.48	2167265.44	Картометрический	1.00	-
109	498766.05	2167279.62	Картометрический	1.00	-
110	498754.66	2167282.64	Картометрический	1.00	-
111	498700.74	2167252.43	Картометрический	1.00	-
112	498692.83	2167238.48	Картометрический	1.00	-
113	498692.14	2167203.62	Картометрический	1.00	-
114	498680.75	2167178.98	Картометрический	1.00	-
115	498657.27	2167121.34	Картометрический	1.00	-
116	498660.79	2167107.67	Картометрический	1.00	-
117	498723.16	2167116.33	Картометрический	1.00	-
118	498726.17	2167116.75	Картометрический	1.00	-
119	498729.18	2167116.25	Картометрический	1.00	-
120	498780.17	2167107.81	Картометрический	1.00	-
121	498863.10	2167130.08	Картометрический	1.00	-
122	498864.84	2167130.54	Картометрический	1.00	-
123	498866.63	2167130.69	Картометрический	1.00	-
124	498900.09	2167133.48	Картометрический	1.00	-
125	498908.13	2167134.15	Картометрический	1.00	-
126	498914.39	2167129.05	Картометрический	1.00	-
127	498940.81	2167107.51	Картометрический	1.00	-
128	498944.65	2167104.37	Картометрический	1.00	-

1	2	3	4	5	6
129	498946.59	2167099.80	Картометрический	1.00	-
130	498962.08	2167063.19	Картометрический	1.00	-
131	498963.31	2167060.28	Картометрический	1.00	-
98	498963.58	2167057.13	Картометрический	1.00	-
132	497118.96	2165211.73	Картометрический	1.00	-
133	497149.49	2165250.88	Картометрический	1.00	-
134	497168.59	2165285.42	Картометрический	1.00	-
135	497229.75	2165329.55	Картометрический	1.00	-
136	497266.02	2165355.82	Картометрический	1.00	-
137	497297.66	2165378.51	Картометрический	1.00	-
138	497343.40	2165391.80	Картометрический	1.00	-
139	497387.16	2165424.59	Картометрический	1.00	-
140	497431.10	2165475.40	Картометрический	1.00	-
141	497448.50	2165498.34	Картометрический	1.00	-
142	497470.38	2165533.80	Картометрический	1.00	-
143	497505.52	2165578.06	Картометрический	1.00	-
144	497535.11	2165620.79	Картометрический	1.00	-
145	497569.59	2165666.50	Картометрический	1.00	-
146	497578.46	2165659.92	Картометрический	1.00	-
147	497591.04	2165677.43	Картометрический	1.00	-
148	497573.02	2165692.94	Картометрический	1.00	-
149	497591.10	2165726.77	Картометрический	1.00	-
150	497603.04	2165750.63	Картометрический	1.00	-
151	497629.07	2165794.05	Картометрический	1.00	-
152	497675.21	2165863.72	Картометрический	1.00	-
153	497909.68	2166255.67	Картометрический	1.00	-
154	497975.50	2166351.72	Картометрический	1.00	-
155	498018.51	2166398.78	Картометрический	1.00	-
156	498099.89	2166487.83	Картометрический	1.00	-
157	498124.49	2166519.26	Картометрический	1.00	-
158	498152.24	2166563.23	Картометрический	1.00	-
159	498175.32	2166618.27	Картометрический	1.00	-
160	498204.28	2166683.95	Картометрический	1.00	-
161	498229.71	2166740.94	Картометрический	1.00	-
162	498204.34	2166748.52	Картометрический	1.00	-
163	498182.20	2166779.96	Картометрический	1.00	-
164	498161.31	2166773.91	Картометрический	1.00	-
165	498150.09	2166752.80	Картометрический	1.00	-
166	498144.22	2166720.19	Картометрический	1.00	-
167	498137.90	2166689.80	Картометрический	1.00	-
168	498127.91	2166650.34	Картометрический	1.00	-
169	498122.15	2166630.66	Картометрический	1.00	-
170	498072.44	2166534.65	Картометрический	1.00	-
171	498024.28	2166487.71	Картометрический	1.00	-
172	497976.98	2166433.90	Картометрический	1.00	-
173	497948.93	2166410.16	Картометрический	1.00	-
174	497922.80	2166438.18	Картометрический	1.00	-

1	2	3	4	5	6
175	497878.10	2166402.40	Картометрический	1.00	-
176	497854.46	2166419.21	Картометрический	1.00	-
177	497845.66	2166402.57	Картометрический	1.00	-
178	497819.75	2166360.61	Картометрический	1.00	-
179	497779.32	2166297.34	Картометрический	1.00	-
180	497746.22	2166244.31	Картометрический	1.00	-
181	497779.39	2166220.43	Картометрический	1.00	-
182	497755.62	2166153.81	Картометрический	1.00	-
183	497664.84	2165972.30	Картометрический	1.00	-
184	497644.37	2165935.38	Картометрический	1.00	-
185	497555.69	2165804.69	Картометрический	1.00	-
186	497531.99	2165778.04	Картометрический	1.00	-
187	497501.35	2165772.76	Картометрический	1.00	-
188	497487.01	2165756.30	Картометрический	1.00	-
189	497470.95	2165738.52	Картометрический	1.00	-
190	497439.37	2165666.87	Картометрический	1.00	-
191	497376.71	2165582.40	Картометрический	1.00	-
192	497273.11	2165442.09	Картометрический	1.00	-
193	497248.04	2165401.14	Картометрический	1.00	-
194	497203.65	2165364.42	Картометрический	1.00	-
195	497156.46	2165319.72	Картометрический	1.00	-
196	497132.65	2165294.20	Картометрический	1.00	-
197	497091.69	2165268.54	Картометрический	1.00	-
132	497118.96	2165211.73	Картометрический	1.00	-
198	497211.60	2166029.92	Картометрический	1.00	-
199	497247.37	2166082.43	Картометрический	1.00	-
200	497091.20	2166202.38	Картометрический	1.00	-
201	497155.81	2166284.11	Картометрический	1.00	-
202	497199.54	2166246.80	Картометрический	1.00	-
203	497230.13	2166294.41	Картометрический	1.00	-
204	497309.82	2166397.10	Картометрический	1.00	-
205	497342.59	2166416.68	Картометрический	1.00	-
206	497361.18	2166407.83	Картометрический	1.00	-
207	497455.98	2166554.33	Картометрический	1.00	-
208	497395.40	2166612.18	Картометрический	1.00	-
209	497316.87	2166509.02	Картометрический	1.00	-
210	497221.87	2166612.31	Картометрический	1.00	-
211	497264.67	2166636.85	Картометрический	1.00	-
212	497341.25	2166685.66	Картометрический	1.00	-
213	497365.10	2166664.11	Картометрический	1.00	-
214	497408.10	2166623.07	Картометрический	1.00	-
215	497436.13	2166651.77	Картометрический	1.00	-
216	497475.24	2166699.67	Картометрический	1.00	-
217	497508.18	2166734.57	Картометрический	1.00	-
218	497584.75	2166770.11	Картометрический	1.00	-
219	497620.26	2166737.62	Картометрический	1.00	-
220	497648.16	2166647.81	Картометрический	1.00	-

1	2	3	4	5	6
221	497666.79	2166646.64	Картометрический	1.00	-
222	497704.35	2166766.36	Картометрический	1.00	-
223	497743.00	2166849.50	Картометрический	1.00	-
224	497697.95	2166953.77	Картометрический	1.00	-
225	497679.31	2167016.46	Картометрический	1.00	-
226	497573.56	2167031.80	Картометрический	1.00	-
227	497583.51	2167011.74	Картометрический	1.00	-
228	497590.82	2166971.42	Картометрический	1.00	-
229	497502.12	2166925.74	Картометрический	1.00	-
230	497446.76	2166895.56	Картометрический	1.00	-
231	497245.65	2166785.90	Картометрический	1.00	-
232	497183.19	2166718.88	Картометрический	1.00	-
233	497180.89	2166716.18	Картометрический	1.00	-
234	497136.57	2166674.11	Картометрический	1.00	-
235	497135.34	2166672.69	Картометрический	1.00	-
236	497058.15	2166560.49	Картометрический	1.00	-
237	497017.91	2166516.72	Картометрический	1.00	-
238	497017.07	2166515.81	Картометрический	1.00	-
239	496959.00	2166467.20	Картометрический	1.00	-
240	496932.62	2166445.11	Картометрический	1.00	-
241	496896.15	2166415.89	Картометрический	1.00	-
242	496882.64	2166412.92	Картометрический	1.00	-
243	496856.99	2166436.68	Картометрический	1.00	-
244	496850.32	2166430.20	Картометрический	1.00	-
245	496839.42	2166440.41	Картометрический	1.00	-
246	496837.10	2166430.24	Картометрический	1.00	-
247	496838.35	2166428.87	Картометрический	1.00	-
248	496864.40	2166405.51	Картометрический	1.00	-
249	496913.88	2166351.58	Картометрический	1.00	-
250	496935.85	2166330.31	Картометрический	1.00	-
251	496982.11	2166285.54	Картометрический	1.00	-
252	497028.97	2166239.82	Картометрический	1.00	-
253	497097.82	2166172.08	Картометрический	1.00	-
254	497120.29	2166150.49	Картометрический	1.00	-
255	497122.60	2166149.96	Картометрический	1.00	-
256	497123.88	2166149.87	Картометрический	1.00	-
257	497132.62	2166160.03	Картометрический	1.00	-
258	497143.42	2166152.51	Картометрический	1.00	-
259	497134.81	2166140.21	Картометрический	1.00	-
260	497136.64	2166133.52	Картометрический	1.00	-
261	497151.70	2166116.05	Картометрический	1.00	-
262	497171.81	2166094.94	Картометрический	1.00	-
263	497194.84	2166064.44	Картометрический	1.00	-
198	497211.60	2166029.92	Картометрический	1.00	-
264	497098.13	2166536.91	Картометрический	1.00	-
265	497119.34	2166568.56	Картометрический	1.00	-
266	497091.60	2166587.85	Картометрический	1.00	-

1	2	3	4	5	6
267	497070.31	2166556.91	Картометрический	1.00	-
264	497098.13	2166536.91	Картометрический	1.00	-
268	496692.24	2165408.60	Картометрический	1.00	-
269	496781.32	2165480.17	Картометрический	1.00	-
270	496841.96	2165516.49	Картометрический	1.00	-
271	496904.40	2165566.10	Картометрический	1.00	-
272	496949.23	2165608.60	Картометрический	1.00	-
273	496994.74	2165660.97	Картометрический	1.00	-
274	497096.99	2165783.73	Картометрический	1.00	-
275	497150.04	2165862.42	Картометрический	1.00	-
276	496990.97	2165990.91	Картометрический	1.00	-
277	497078.16	2166074.53	Картометрический	1.00	-
278	497127.26	2166112.88	Картометрический	1.00	-
279	497108.95	2166130.72	Картометрический	1.00	-
280	497081.77	2166157.08	Картометрический	1.00	-
281	497023.94	2166215.29	Картометрический	1.00	-
282	496972.47	2166267.33	Картометрический	1.00	-
283	496926.79	2166313.80	Картометрический	1.00	-
284	496882.50	2166356.41	Картометрический	1.00	-
285	496832.29	2166409.18	Картометрический	1.00	-
286	496831.37	2166405.17	Картометрический	1.00	-
287	496806.01	2166353.16	Картометрический	1.00	-
288	496802.81	2166349.30	Картометрический	1.00	-
289	496812.75	2166349.26	Картометрический	1.00	-
290	496531.31	2165988.11	Картометрический	1.00	-
291	496379.29	2165796.40	Картометрический	1.00	-
292	496441.66	2165749.37	Картометрический	1.00	-
293	496357.94	2165633.62	Картометрический	1.00	-
294	496582.33	2165487.05	Картометрический	1.00	-
268	496692.24	2165408.60	Картометрический	1.00	-

3. Сведения о характерных точках части (частей) границы объекта

Обозначение характерных точек части границы	Координаты, м		Метод определения координат характерной точки	Средняя квадратическая погрешность положения характерной точки (Mt), м	Описание обозначения точки на местности (при наличии)
	X	Y			
1	2	3	4	5	6
Часть №					
-	-	-	-	-	-

Раздел 3

Сведения о местоположении измененных (уточненных) границ объекта							
1. Система координат: -							
2. Сведения о характерных точках границ объекта							
Обозначение характерных точек границ	Существующие координаты, м		Измененные (уточненные) координаты, м		Метод определения координат характерной точки	Средняя квадратическая погрешность положения характерной точки (Mt), м	Описание обозначения точки на местности (при наличии)
	X	Y	X	Y			
1	2	3	4	5	6	7	8
-	-	-	-	-	-	-	-
3.Сведения о характерных точках части (частей) границы объекта							
Часть №							
-	-	-	-	-	-	-	-

Раздел 4

План границ объекта

Используемые условные знаки и обозначения:

- границы территориальной зоны
- границы муниципального образования
- 1 характерные точки границ территориальной зоны

Масштаб 1:2000

Заместитель руководителя БУ ВО «Карачевский центр»

Подпись А.В. Романов Дата «10» февраля 2020 г.

Место для оттиска печати при наличии оной, установленного площади местоположения границ объекта

ОПИСАНИЕ МЕСТОПОЛОЖЕНИЯ ГРАНИЦ

Зона рекреационного назначения - объектов отдыха - Р1

(наименование объекта, местоположение границ которого описано
(далее - объект)

Раздел 1

Сведения об объекте		
№ п/п	Характеристики объекта	Описание характеристик
1	2	3
1	Местоположение объекта	Воронежская область, Аннинский муниципальный район, Николаевское сельское поселение, село Николаевка
2	Площадь объекта ± величина погрешности определения площади (Р ± Дельта Р)	23852+/-541 м²
3	Иные характеристики объекта	-

Раздел 2

Сведения о местоположении границ объекта					
1. Система координат: МСК - 36, зона 2					
2. Сведения о характерных точках границ объекта					
Обозначение характерных точек границ	Координаты, м		Метод определения координат характерной точки	Средняя квадратическая погрешность положения характерной точки (Mt), м	Описание обозначения точки на местности (при наличии)
	X	Y			
1	2	3	4	5	6
1	497247.37	2166082.43	Картометрический	1.00	-
2	497262.83	2166105.44	Картометрический	1.00	-
3	497295.57	2166083.98	Картометрический	1.00	-
4	497320.32	2166123.79	Картометрический	1.00	-
5	497340.96	2166158.04	Картометрический	1.00	-
6	497255.18	2166213.84	Картометрический	1.00	-
7	497249.52	2166217.56	Картометрический	1.00	-
8	497212.64	2166240.11	Картометрический	1.00	-
9	497199.54	2166246.80	Картометрический	1.00	-
10	497155.81	2166284.11	Картометрический	1.00	-
11	497091.20	2166202.38	Картометрический	1.00	-
1	497247.37	2166082.43	Картометрический	1.00	-
3. Сведения о характерных точках части (частей) границы объекта					
Обозначение характерных точек части границы	Координаты, м		Метод определения координат характерной точки	Средняя квадратическая погрешность положения характерной точки (Mt), м	Описание обозначения точки на местности (при наличии)
	X	Y			
1	2	3	4	5	6
Часть №					
-	-	-	-	-	-

Раздел 3

Сведения о местоположении измененных (уточненных) границ объекта							
1. Система координат: -							
2. Сведения о характерных точках границ объекта							
Обозначение характерных точек границ	Существующие координаты, м		Измененные (уточненные) координаты, м		Метод определения координат характерной точки	Средняя квадратическая погрешность положения характерной точки (Mt), м	Описание обозначения точки на местности (при наличии)
	X	Y	X	Y			
1	2	3	4	5	6	7	8
-	-	-	-	-	-	-	-
3.Сведения о характерных точках части (частей) границы объекта							
Часть №							
-	-	-	-	-	-	-	-

Раздел 4

План границ объекта

Используемые условные знаки и обозначения:

границы территориальной зоны

• 1 характерная точка границ территориальной зоны

Масштаб 1:2000

Заместитель руководителя БУВО «Нормативно-проектный центр»

Подпись _____ А.В. Ромашов Дата « 10 » февраля 2020 г.

Место для оттиска печати (при наличии) лица, составившего описание местоположения границ объекта

ОПИСАНИЕ МЕСТОПОЛОЖЕНИЯ ГРАНИЦ

Зона природных территорий и защитного озеленения - Р2

(наименование объекта, местоположение границ которого описано
(далее - объект)

Раздел 1

Сведения об объекте		
№ п/п	Характеристики объекта	Описание характеристик
1	2	3
1	Местоположение объекта	Воронежская область, Аннинский муниципальный район, Николаевское сельское поселение, село Николаевка
2	Площадь объекта ± величина погрешности определения площади (Р ± Дельта Р)	263530+/-1797 м²
3	Иные характеристики объекта	-

Раздел 2

Сведения о местоположении границ объекта					
1. Система координат: МСК - 36, зона 2					
2. Сведения о характерных точках границ объекта					
Обозначение характерных точек границ	Координаты, м		Метод определения координат характерной точки	Средняя квадратическая погрешность положения характерной точки (Mt), м	Описание обозначения точки на местности (при наличии)
	X	Y			
1	2	3	4	5	6
1	498963.58	2167057.13	Картометрический	1.00	-
2	498991.96	2167089.97	Картометрический	1.00	-
3	498994.52	2167111.81	Картометрический	1.00	-
4	498980.57	2167146.68	Картометрический	1.00	-
5	498941.52	2167163.18	Картометрический	1.00	-
6	498885.28	2167197.34	Картометрический	1.00	-
7	498851.81	2167237.55	Картометрический	1.00	-
8	498837.40	2167237.09	Картометрический	1.00	-
9	498818.81	2167231.51	Картометрический	1.00	-
10	498793.24	2167240.34	Картометрический	1.00	-
11	498773.48	2167265.44	Картометрический	1.00	-
12	498766.05	2167279.62	Картометрический	1.00	-
13	498754.66	2167282.64	Картометрический	1.00	-
14	498700.74	2167252.43	Картометрический	1.00	-
15	498692.83	2167238.48	Картометрический	1.00	-
16	498692.14	2167203.62	Картометрический	1.00	-
17	498680.75	2167178.98	Картометрический	1.00	-
18	498657.27	2167121.34	Картометрический	1.00	-
19	498660.79	2167107.67	Картометрический	1.00	-
20	498723.16	2167116.33	Картометрический	1.00	-
21	498726.17	2167116.75	Картометрический	1.00	-
22	498729.18	2167116.25	Картометрический	1.00	-
23	498780.17	2167107.81	Картометрический	1.00	-
24	498863.10	2167130.08	Картометрический	1.00	-
25	498864.84	2167130.54	Картометрический	1.00	-
26	498866.63	2167130.69	Картометрический	1.00	-
27	498900.09	2167133.48	Картометрический	1.00	-
28	498908.13	2167134.15	Картометрический	1.00	-
29	498914.39	2167129.05	Картометрический	1.00	-
30	498940.81	2167107.51	Картометрический	1.00	-
31	498944.65	2167104.37	Картометрический	1.00	-
32	498946.59	2167099.80	Картометрический	1.00	-
33	498962.08	2167063.19	Картометрический	1.00	-
34	498963.31	2167060.28	Картометрический	1.00	-

1	2	3	4	5	6
1	498963.58	2167057.13	Картометрический	1.00	-
35	498335.13	2166795.75	Картометрический	1.00	-
36	498384.73	2166877.15	Картометрический	1.00	-
37	498409.31	2166919.97	Картометрический	1.00	-
38	498361.10	2166962.53	Картометрический	1.00	-
39	498303.47	2167038.63	Картометрический	1.00	-
40	498235.63	2166960.22	Картометрический	1.00	-
41	498203.79	2166921.69	Картометрический	1.00	-
42	498186.17	2166895.93	Картометрический	1.00	-
43	498180.92	2166887.98	Картометрический	1.00	-
44	498238.49	2166843.34	Картометрический	1.00	-
45	498285.21	2166813.41	Картометрический	1.00	-
46	498328.44	2166800.92	Картометрический	1.00	-
35	498335.13	2166795.75	Картометрический	1.00	-
47	498287.35	2167052.03	Картометрический	1.00	-
48	498249.70	2167065.61	Картометрический	1.00	-
49	498177.03	2167161.87	Картометрический	1.00	-
50	498173.22	2167229.01	Картометрический	1.00	-
51	498206.57	2167401.50	Картометрический	1.00	-
52	498267.52	2167553.72	Картометрический	1.00	-
53	498242.76	2167584.46	Картометрический	1.00	-
54	498206.25	2167610.58	Картометрический	1.00	-
55	498205.67	2167610.87	Картометрический	1.00	-
56	498163.08	2167632.24	Картометрический	1.00	-
57	498161.42	2167632.89	Картометрический	1.00	-
58	498126.94	2167646.46	Картометрический	1.00	-
59	498069.93	2167648.96	Картометрический	1.00	-
60	498069.72	2167648.91	Картометрический	1.00	-
61	498037.04	2167641.14	Картометрический	1.00	-
62	498036.86	2167641.06	Картометрический	1.00	-
63	498016.93	2167632.01	Картометрический	1.00	-
64	498023.30	2167618.58	Картометрический	1.00	-
65	498119.36	2167617.28	Картометрический	1.00	-
66	498119.81	2167617.14	Картометрический	1.00	-
67	498149.40	2167607.98	Картометрический	1.00	-
68	498135.33	2167514.75	Картометрический	1.00	-
69	498086.67	2167468.14	Картометрический	1.00	-
70	498086.56	2167468.06	Картометрический	1.00	-
71	498034.47	2167430.33	Картометрический	1.00	-
72	498032.66	2167429.02	Картометрический	1.00	-
73	498011.35	2167415.59	Картометрический	1.00	-
74	497978.38	2167372.01	Картометрический	1.00	-
75	497873.74	2167294.73	Картометрический	1.00	-
76	497873.66	2167294.68	Картометрический	1.00	-
77	497768.76	2167238.02	Картометрический	1.00	-
78	497768.46	2167237.86	Картометрический	1.00	-

1	2	3	4	5	6
79	497700.25	2167192.04	Картометрический	1.00	-
80	497699.39	2167191.47	Картометрический	1.00	-
81	497638.20	2167164.90	Картометрический	1.00	-
82	497570.49	2167210.49	Картометрический	1.00	-
83	497479.35	2167163.42	Картометрический	1.00	-
84	497478.43	2167163.09	Картометрический	1.00	-
85	497422.21	2167142.94	Картометрический	1.00	-
86	497381.59	2167109.12	Картометрический	1.00	-
87	497380.81	2167108.46	Картометрический	1.00	-
88	497334.68	2167061.93	Картометрический	1.00	-
89	497310.14	2167051.04	Картометрический	1.00	-
90	497325.79	2167005.41	Картометрический	1.00	-
91	497375.53	2167006.18	Картометрический	1.00	-
92	497407.89	2166999.46	Картометрический	1.00	-
93	497432.83	2166994.28	Картометрический	1.00	-
94	497433.09	2166994.30	Картометрический	1.00	-
95	497498.04	2167001.39	Картометрический	1.00	-
96	497573.56	2167031.80	Картометрический	1.00	-
97	497679.31	2167016.46	Картометрический	1.00	-
98	497992.12	2167254.89	Картометрический	1.00	-
99	498035.63	2167175.61	Картометрический	1.00	-
100	498142.36	2166975.62	Картометрический	1.00	-
101	498167.44	2166954.04	Картометрический	1.00	-
102	498185.87	2166945.29	Картометрический	1.00	-
103	498194.39	2166942.42	Картометрический	1.00	-
104	498200.06	2166944.67	Картометрический	1.00	-
105	498229.58	2166982.57	Картометрический	1.00	-
47	498287.35	2167052.03	Картометрический	1.00	-

3. Сведения о характерных точках части (частей) границы объекта

Обозначение характерных точек части границы	Координаты, м		Метод определения координат характерной точки	Средняя квадратическая погрешность положения характерной точки (Mt), м	Описание обозначения точки на местности (при наличии)
	X	Y			
1	2	3	4	5	6
Часть №					
-	-	-	-	-	-

Раздел 3

Сведения о местоположении измененных (уточненных) границ объекта							
1. Система координат: -							
2. Сведения о характерных точках границ объекта							
Обозначение характерных точек границ	Существующие координаты, м		Измененные (уточненные) координаты, м		Метод определения координат характерной точки	Средняя квадратическая погрешность положения характерной точки (Mt), м	Описание обозначения точки на местности (при наличии)
	X	Y	X	Y			
1	2	3	4	5	6	7	8
-	-	-	-	-	-	-	-
3.Сведения о характерных точках части (частей) границы объекта							
Часть №							
-	-	-	-	-	-	-	-

Раздел 4

План границ объекта

Схема расположения листов плана границ объекта

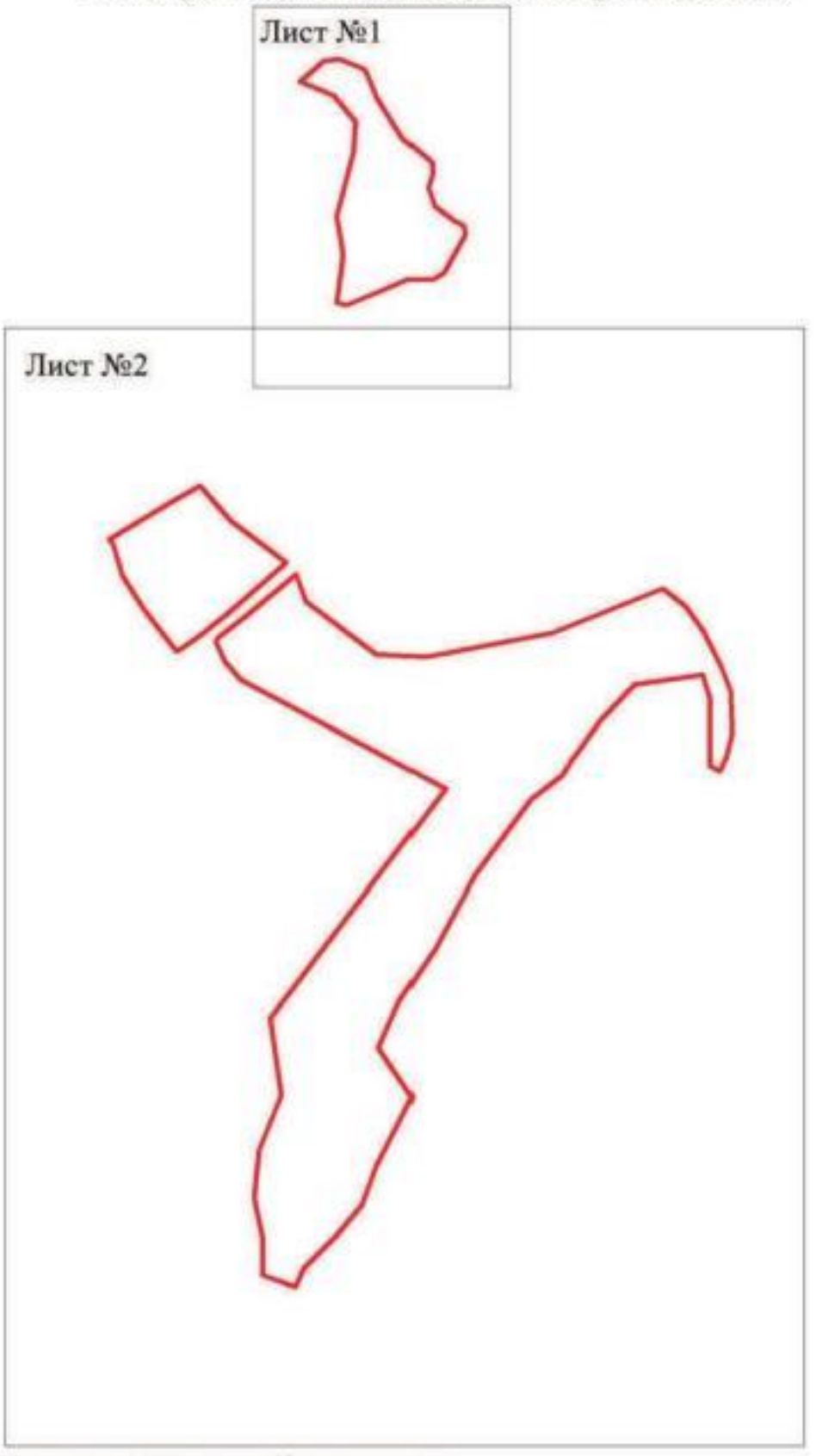

Используемые условные знаки и обозначения:

границы территориальной зоны

Лист №1 область и номер листа плана границ объекта

Масштаб 1:10000

Заместитель руководителя БУВО «Нормативно-проектный центр»

Подпись _____ А.В. Ромашов Дата « 10 » февраля 2020 г.

Место для оттиска печати (при наличии) лица, составившего описание местоположения границ объекта

План границ объекта

Лист №1

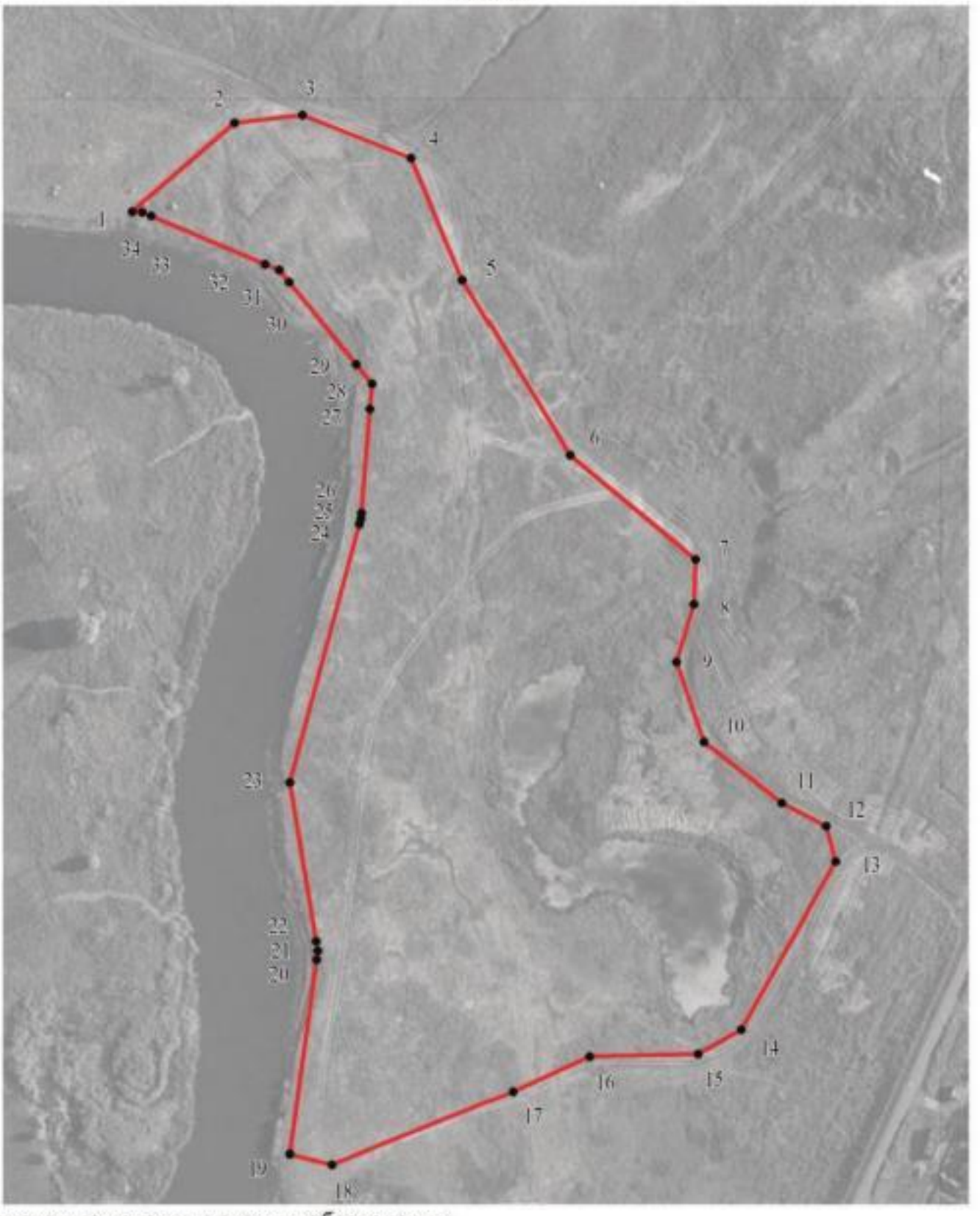

Используемые условные знаки и обозначения:

границы территориальной зоны

• 1 характерная точка границ территориальной зоны

Масштаб 1:2000

Заместитель руководителя БУВО «Нормативно-проектный центр»

Подпись _____ А.В. Ромашов Дата « 10 » февраля 2020 г.

Место для оттиска печати (при наличии) лица, составившего описание местоположения границ объекта

План границ объекта

Лист №2

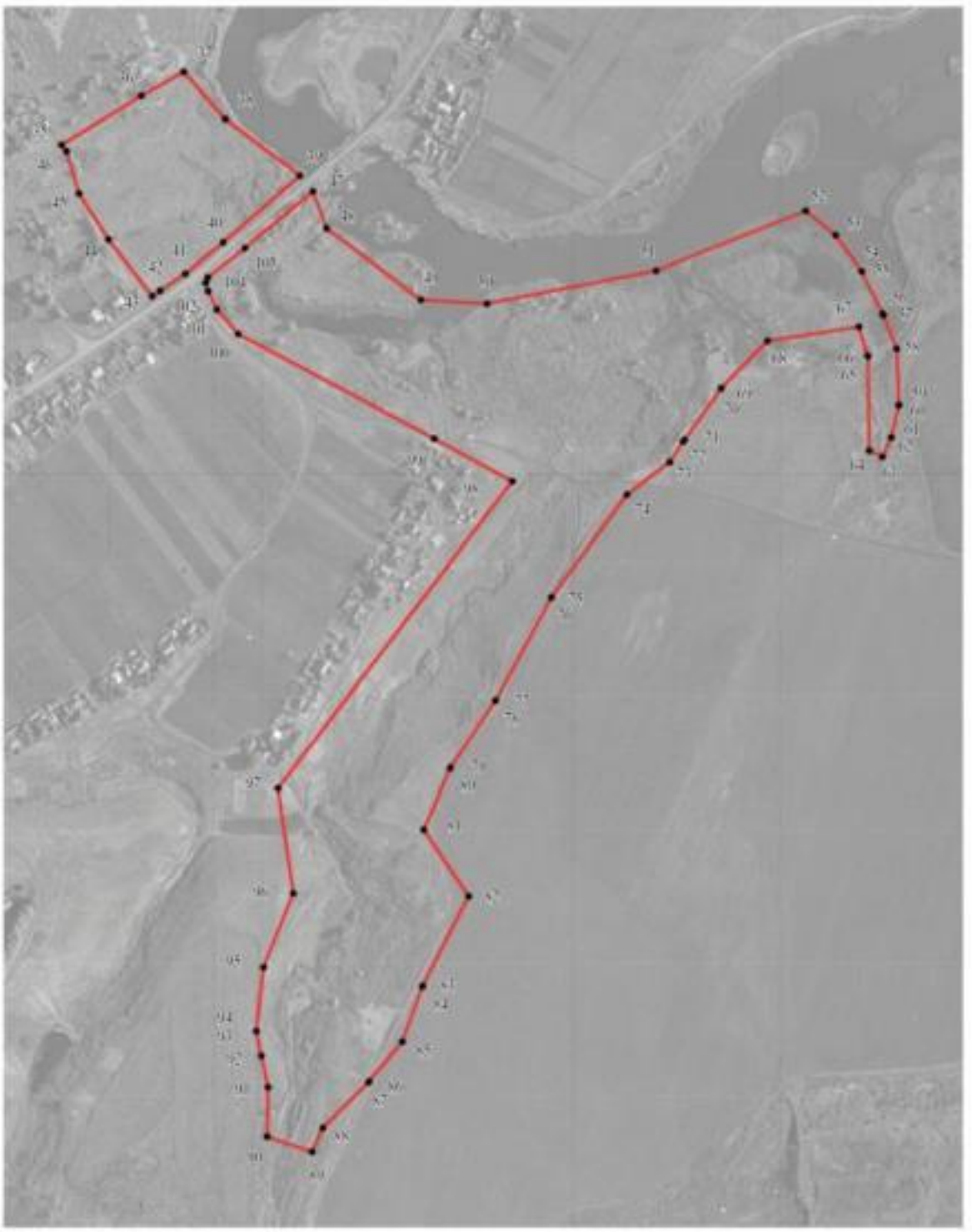

Используемые условные знаки и обозначения:

границы территориальной зоны

100 характерная точка границ территориальной зоны

Масштаб 1:5000

Заместитель руководителя БУВО «Нормативно-проектный центр»

Подпись _____ А.В. Ромашов Дата « 10 » февраля 2020 г.

Место для оттиска печати (при наличии) лица, составившего описание местоположения границ объекта

ОПИСАНИЕ МЕСТОПОЛОЖЕНИЯ ГРАНИЦ

Зона ритуальных объектов - СН1

(наименование объекта, местоположение границ которого описано
(далее - объект)

Раздел 1

Сведения об объекте		
№ п/п	Характеристики объекта	Описание характеристик
1	2	3
1	Местоположение объекта	Воронежская область, Аннинский муниципальный район, Николаевское сельское поселение, село Николаевка
2	Площадь объекта ± величина погрешности определения площади (Р ± Дельта Р)	31919+/-625 м²
3	Иные характеристики объекта	-

Раздел 2

Сведения о местоположении границ объекта					
1. Система координат: МСК - 36, зона 2					
2. Сведения о характерных точках границ объекта					
Обозначение характерных точек границ	Координаты, м		Метод определения координат характерной точки	Средняя квадратическая погрешность положения характерной точки (Mt), м	Описание обозначения точки на местности (при наличии)
	X	Y			
1	2	3	4	5	6
1	497150.04	2165862.42	Картометрический	1.00	-
2	497232.78	2165929.02	Картометрический	1.00	-
3	497242.01	2165937.71	Картометрический	1.00	-
4	497240.11	2165942.23	Картометрический	1.00	-
5	497232.54	2165948.89	Картометрический	1.00	-
6	497219.62	2165967.11	Картометрический	1.00	-
7	497206.21	2165994.12	Картометрический	1.00	-
8	497172.31	2166059.89	Картометрический	1.00	-
9	497156.76	2166080.98	Картометрический	1.00	-
10	497136.12	2166104.35	Картометрический	1.00	-
11	497127.26	2166112.88	Картометрический	1.00	-
12	497078.16	2166074.53	Картометрический	1.00	-
13	496990.97	2165990.91	Картометрический	1.00	-
1	497150.04	2165862.42	Картометрический	1.00	-
3. Сведения о характерных точках части (частей) границы объекта					
Обозначение характерных точек части границы	Координаты, м		Метод определения координат характерной точки	Средняя квадратическая погрешность положения характерной точки (Mt), м	Описание обозначения точки на местности (при наличии)
	X	Y			
1	2	3	4	5	6
Часть №					
-	-	-	-	-	-

Раздел 3

Сведения о местоположении измененных (уточненных) границ объекта							
1. Система координат: -							
2. Сведения о характерных точках границ объекта							
Обозначение характерных точек границ	Существующие координаты, м		Измененные (уточненные) координаты, м		Метод определения координат характерной точки	Средняя квадратическая погрешность положения характерной точки (Mt), м	Описание обозначения точки на местности (при наличии)
	X	Y	X	Y			
1	2	3	4	5	6	7	8
-	-	-	-	-	-	-	-
3.Сведения о характерных точках части (частей) границы объекта							
Часть №							
-	-	-	-	-	-	-	-

Раздел 4

План границ объекта

Используемые условные знаки и обозначения:

границы территориальной зоны

• 1 характерная точка границ территориальной зоны

Масштаб 1:2000

Заместитель руководителя БУВО «Нормативно-проектный центр»

Подпись _____ А.В. Ромашов Дата « 10 » февраля 2020 г.

Место для оттиска печати (при наличии) лица, составившего описание местоположения границ объекта

Приложение №2
к правилам землепользования и застройки
Николаевского сельского поселения
Аннинского муниципального района
Воронежской области

СВЕДЕНИЯ О ГРАНИЦАХ ТЕРРИТОРИАЛЬНЫХ ЗОН, СОДЕРЖАЩИЕ ГРАФИЧЕСКОЕ ОПИСАНИЕ МЕСТОПОЛОЖЕНИЯ ГРАНИЦ ТЕРРИТОРИАЛЬНЫХ ЗОН, ПЕРЕЧЕНЬ КООРДИНАТ ХАРАКТЕРНЫХ ТОЧЕК ГРАНИЦ ТЕРРИТОРИАЛЬНЫХ ЗОН ПОСЁЛКА КРУГЛОПОДПОЛЬНОЕ

ОПИСАНИЕ МЕСТОПОЛОЖЕНИЯ ГРАНИЦ

Зона застройки индивидуальными жилыми домами - Ж1

(наименование объекта, местоположение границ которого описано
(далее - объект)

Раздел 1

Сведения об объекте		
№ п/п	Характеристики объекта	Описание характеристик
1	2	3
1	Местоположение объекта	Воронежская область, Аннинский муниципальный район, Николаевское сельское поселение, посёлок Круглоподпольное
2	Площадь объекта ± величина погрешности определения площади (Р ± Дельта Р)	931372+/-3378 м²
3	Иные характеристики объекта	-

Раздел 2

Сведения о местоположении границ объекта					
1. Система координат: МСК - 36, зона 2					
2. Сведения о характерных точках границ объекта					
Обозначение характерных точек границ	Координаты, м		Метод определения координат характерной точки	Средняя квадратическая погрешность положения характерной точки (Mt), м	Описание обозначения точки на местности (при наличии)
	X	Y			
1	2	3	4	5	6
1	500201.02	2170892.19	Картометрический	1.00	-
2	500172.09	2170902.00	Картометрический	1.00	-
3	499860.12	2171006.80	Картометрический	1.00	-
4	499958.79	2171312.34	Картометрический	1.00	-
5	499952.24	2171342.95	Картометрический	1.00	-
6	499808.86	2171351.02	Картометрический	1.00	-
7	499800.90	2171346.96	Картометрический	1.00	-
8	499733.96	2171136.77	Картометрический	1.00	-
9	499680.14	2170933.62	Картометрический	1.00	-
10	499659.31	2170924.36	Картометрический	1.00	-
11	499654.28	2170896.78	Картометрический	1.00	-
12	499625.99	2170870.36	Картометрический	1.00	-
13	499615.09	2170851.66	Картометрический	1.00	-
14	499623.99	2170822.36	Картометрический	1.00	-
15	499638.49	2170804.45	Картометрический	1.00	-
16	499659.49	2170793.36	Картометрический	1.00	-
17	499680.49	2170793.00	Картометрический	1.00	-
18	499730.00	2170799.19	Картометрический	1.00	-
19	499793.17	2170799.19	Картометрический	1.00	-
20	499856.35	2170788.92	Картометрический	1.00	-
21	499932.09	2170784.56	Картометрический	1.00	-
22	499975.09	2170774.96	Картометрический	1.00	-
23	500024.10	2170745.44	Картометрический	1.00	-
24	500072.34	2170732.94	Картометрический	1.00	-
25	500100.33	2170729.53	Картометрический	1.00	-
26	500129.83	2170742.18	Картометрический	1.00	-
27	500147.83	2170760.18	Картометрический	1.00	-
28	500171.43	2170802.08	Картометрический	1.00	-
1	500201.02	2170892.19	Картометрический	1.00	-
29	499937.53	2170331.68	Картометрический	1.00	-
30	499953.29	2170370.18	Картометрический	1.00	-
31	499932.35	2170413.28	Картометрический	1.00	-
32	499918.13	2170444.52	Картометрический	1.00	-

1	2	3	4	5	6
33	499904.95	2170463.95	Картометрический	1.00	-
34	499891.08	2170478.19	Картометрический	1.00	-
35	499877.21	2170483.74	Картометрический	1.00	-
36	499864.25	2170478.14	Картометрический	1.00	-
37	499795.95	2170478.14	Картометрический	1.00	-
38	499761.72	2170478.14	Картометрический	1.00	-
39	499737.38	2170475.27	Картометрический	1.00	-
40	499692.18	2170473.02	Картометрический	1.00	-
41	499660.29	2170469.26	Картометрический	1.00	-
42	499620.93	2170471.33	Картометрический	1.00	-
43	499566.69	2170460.16	Картометрический	1.00	-
44	499505.29	2170453.47	Картометрический	1.00	-
45	499450.27	2170460.01	Картометрический	1.00	-
46	499415.35	2170448.18	Картометрический	1.00	-
47	499306.56	2170423.93	Картометрический	1.00	-
48	499127.67	2170358.43	Картометрический	1.00	-
49	499100.71	2170345.27	Картометрический	1.00	-
50	499120.30	2170299.10	Картометрический	1.00	-
51	499158.43	2170251.77	Картометрический	1.00	-
52	499176.76	2170262.41	Картометрический	1.00	-
53	499186.22	2170233.04	Картометрический	1.00	-
54	499175.19	2170228.79	Картометрический	1.00	-
55	499225.20	2170144.24	Картометрический	1.00	-
56	499264.99	2170158.20	Картометрический	1.00	-
57	499296.04	2170156.27	Картометрический	1.00	-
58	499327.40	2170163.11	Картометрический	1.00	-
59	499348.40	2170178.43	Картометрический	1.00	-
60	499375.91	2170211.38	Картометрический	1.00	-
61	499402.46	2170233.64	Картометрический	1.00	-
62	499424.87	2170233.75	Картометрический	1.00	-
63	499454.74	2170217.36	Картометрический	1.00	-
64	499511.05	2170225.60	Картометрический	1.00	-
65	499584.25	2170237.90	Картометрический	1.00	-
66	499620.48	2170246.51	Картометрический	1.00	-
67	499685.88	2170264.06	Картометрический	1.00	-
29	499937.53	2170331.68	Картометрический	1.00	-
68	498959.79	2170518.35	Картометрический	1.00	-
69	499006.13	2170542.78	Картометрический	1.00	-
70	499081.19	2170588.88	Картометрический	1.00	-
71	499373.97	2170766.51	Картометрический	1.00	-
72	499602.97	2171111.71	Картометрический	1.00	-
73	499677.45	2171251.95	Картометрический	1.00	-
74	499692.40	2171291.84	Картометрический	1.00	-
75	499589.88	2171344.65	Картометрический	1.00	-
76	499558.12	2171317.03	Картометрический	1.00	-
77	499538.24	2171315.70	Картометрический	1.00	-
78	499459.44	2171200.75	Картометрический	1.00	-

1	2	3	4	5	6
79	499311.02	2170950.03	Картометрический	1.00	-
80	499261.63	2170990.65	Картометрический	1.00	-
81	499233.93	2171024.06	Картометрический	1.00	-
82	499086.79	2170911.18	Картометрический	1.00	-
83	499107.92	2170875.78	Картометрический	1.00	-
84	499051.21	2170885.79	Картометрический	1.00	-
85	499010.89	2170909.93	Картометрический	1.00	-
86	498994.13	2170918.11	Картометрический	1.00	-
87	498981.52	2170922.19	Картометрический	1.00	-
88	498960.93	2170925.27	Картометрический	1.00	-
89	498933.54	2170923.10	Картометрический	1.00	-
90	498913.59	2170919.79	Картометрический	1.00	-
91	498891.06	2170915.23	Картометрический	1.00	-
92	498866.96	2170909.28	Картометрический	1.00	-
93	498825.45	2170895.01	Картометрический	1.00	-
94	498801.27	2170886.18	Картометрический	1.00	-
95	498772.54	2170874.42	Картометрический	1.00	-
96	498747.67	2170862.00	Картометрический	1.00	-
97	498795.95	2170738.89	Картометрический	1.00	-
98	498908.78	2170774.49	Картометрический	1.00	-
99	498897.51	2170820.56	Картометрический	1.00	-
100	498951.68	2170838.61	Картометрический	1.00	-
101	498975.33	2170768.42	Картометрический	1.00	-
102	498999.11	2170748.17	Картометрический	1.00	-
103	498976.15	2170698.93	Картометрический	1.00	-
104	498966.02	2170665.61	Картометрический	1.00	-
105	498951.41	2170638.44	Картометрический	1.00	-
106	498927.17	2170605.79	Картометрический	1.00	-
107	498912.84	2170572.20	Картометрический	1.00	-
108	498920.53	2170539.72	Картометрический	1.00	-
109	498938.42	2170525.12	Картометрический	1.00	-
68	498959.79	2170518.35	Картометрический	1.00	-
110	499182.50	2169241.13	Картометрический	1.00	-
111	499173.63	2169269.60	Картометрический	1.00	-
112	499104.79	2169505.45	Картометрический	1.00	-
113	499020.22	2169775.23	Картометрический	1.00	-
114	498977.36	2169945.16	Картометрический	1.00	-
115	498965.41	2169983.23	Картометрический	1.00	-
116	498963.03	2170007.84	Картометрический	1.00	-
117	498923.13	2169977.44	Картометрический	1.00	-
118	498817.83	2169916.19	Картометрический	1.00	-
119	498758.54	2169895.52	Картометрический	1.00	-
120	498731.83	2169933.04	Картометрический	1.00	-
121	498670.51	2169899.07	Картометрический	1.00	-
122	498671.08	2169894.43	Картометрический	1.00	-
123	498678.97	2169877.10	Картометрический	1.00	-
124	498684.13	2169859.50	Картометрический	1.00	-

1	2	3	4	5	6
125	498688.85	2169832.99	Картометрический	1.00	-
126	498695.48	2169802.12	Картометрический	1.00	-
127	498703.77	2169763.89	Картометрический	1.00	-
128	498712.61	2169721.87	Картометрический	1.00	-
129	498717.02	2169687.59	Картометрический	1.00	-
130	498721.19	2169663.51	Картометрический	1.00	-
131	498736.44	2169596.37	Картометрический	1.00	-
132	498764.24	2169491.96	Картометрический	1.00	-
133	498879.45	2169522.38	Картометрический	1.00	-
134	498884.53	2169504.48	Картометрический	1.00	-
135	498887.65	2169493.50	Картометрический	1.00	-
136	498913.02	2169404.20	Картометрический	1.00	-
137	498880.40	2169393.93	Картометрический	1.00	-
138	498903.30	2169309.30	Картометрический	1.00	-
139	498861.23	2169296.65	Картометрический	1.00	-
140	498828.88	2169289.45	Картометрический	1.00	-
141	498857.57	2169199.13	Картометрический	1.00	-
142	498983.57	2169235.08	Картометрический	1.00	-
143	499063.96	2169243.56	Картометрический	1.00	-
144	499106.01	2169237.46	Картометрический	1.00	-
110	499182.50	2169241.13	Картометрический	1.00	-
145	499332.18	2168760.94	Картометрический	1.00	-
146	499310.65	2168819.88	Картометрический	1.00	-
147	499265.22	2168981.88	Картометрический	1.00	-
148	499252.91	2169015.39	Картометрический	1.00	-
149	499187.57	2169224.88	Картометрический	1.00	-
150	499048.35	2169187.64	Картометрический	1.00	-
151	498905.62	2169134.03	Картометрический	1.00	-
152	498867.30	2169111.70	Картометрический	1.00	-
153	498884.47	2169018.54	Картометрический	1.00	-
154	498919.98	2169015.13	Картометрический	1.00	-
155	498922.79	2168976.75	Картометрический	1.00	-
156	498928.37	2168939.76	Картометрический	1.00	-
157	498972.27	2168883.37	Картометрический	1.00	-
158	499032.28	2168669.52	Картометрический	1.00	-
159	499144.35	2168706.21	Картометрический	1.00	-
145	499332.18	2168760.94	Картометрический	1.00	-

3. Сведения о характерных точках части (частей) границы объекта

Обозначение характерных точек части границы	Координаты, м		Метод определения координат характерной точки	Средняя квадратическая погрешность положения характерной точки (Mt), м	Описание обозначения точки на местности (при наличии)
	X	Y			
1	2	3	4	5	6
Часть №					
-	-	-	-	-	-

Раздел 3

Сведения о местоположении измененных (уточненных) границ объекта							
1. Система координат: -							
2. Сведения о характерных точках границ объекта							
Обозначение характерных точек границ	Существующие координаты, м		Измененные (уточненные) координаты, м		Метод определения координат характерной точки	Средняя квадратическая погрешность положения характерной точки (Mt), м	Описание обозначения точки на местности (при наличии)
	X	Y	X	Y			
1	2	3	4	5	6	7	8
-	-	-	-	-	-	-	-
3.Сведения о характерных точках части (частей) границы объекта							
Часть №							
-	-	-	-	-	-	-	-

Раздел 4

План границ объекта

Используемые условные знаки и обозначения:

- границы территориальной зоны
- границы муниципального образования
- характерная точка границ территориальной зоны

Масштаб 1:5000

Заместитель руководителя БУЮО «Нормативно-проектный центр»

Подпись _____ А.В. Романов Дата « 10 » февраля 2020 г.

Место для оттиска печати (при наличии) лица, составившего описание местоположения границ объекта

ОПИСАНИЕ МЕСТОПОЛОЖЕНИЯ ГРАНИЦ

Общественно-деловая зона - ОД

(наименование объекта, местоположение границ которого описано
(далее - объект)

Раздел 1

Сведения об объекте		
№ п/п	Характеристики объекта	Описание характеристик
1	2	3
1	Местоположение объекта	Воронежская область, Аннинский муниципальный район, Николаевское сельское поселение, посёлок Круглоподпольное
2	Площадь объекта ± величина погрешности определения площади (Р ± Дельта Р)	21414+/-512 м²
3	Иные характеристики объекта	-

Раздел 2

Сведения о местоположении границ объекта					
1. Система координат: МСК - 36, зона 2					
2. Сведения о характерных точках границ объекта					
Обозначение характерных точек границ	Координаты, м		Метод определения координат характерной точки	Средняя квадратическая погрешность положения характерной точки (Mt), м	Описание обозначения точки на местности (при наличии)
	X	Y			
1	2	3	4	5	6
1	498828.88	2169289.45	Картометрический	1.00	-
2	498861.23	2169296.65	Картометрический	1.00	-
3	498903.30	2169309.30	Картометрический	1.00	-
4	498880.40	2169393.93	Картометрический	1.00	-
5	498913.02	2169404.20	Картометрический	1.00	-
6	498887.65	2169493.50	Картометрический	1.00	-
7	498884.53	2169504.48	Картометрический	1.00	-
8	498879.45	2169522.38	Картометрический	1.00	-
9	498764.24	2169491.96	Картометрический	1.00	-
10	498817.03	2169330.35	Картометрический	1.00	-
1	498828.88	2169289.45	Картометрический	1.00	-
3. Сведения о характерных точках части (частей) границы объекта					
Обозначение характерных точек части границы	Координаты, м		Метод определения координат характерной точки	Средняя квадратическая погрешность положения характерной точки (Mt), м	Описание обозначения точки на местности (при наличии)
	X	Y			
1	2	3	4	5	6
Часть №					
-	-	-	-	-	-

Раздел 3

Сведения о местоположении измененных (уточненных) границ объекта							
1. Система координат: -							
2. Сведения о характерных точках границ объекта							
Обозначение характерных точек границ	Существующие координаты, м		Измененные (уточненные) координаты, м		Метод определения координат характерной точки	Средняя квадратическая погрешность положения характерной точки (Mt), м	Описание обозначения точки на местности (при наличии)
	X	Y	X	Y			
1	2	3	4	5	6	7	8
-	-	-	-	-	-	-	-
3.Сведения о характерных точках части (частей) границы объекта							
Часть №							
-	-	-	-	-	-	-	-

Раздел 4

План границ объекта

Используемые условные знаки и обозначения:

границы территориальной зоны

• 1 характерная точка границ территориальной зоны

Масштаб 1:2000

Заместитель руководителя БУВО «Нормативно-проектный центр»

Подпись _____ А.В. Ромашов Дата « 10 » февраля 2020 г.

Место для оттиска печати (при наличии) лица, составившего описание местоположения границ объекта

ОПИСАНИЕ МЕСТОПОЛОЖЕНИЯ ГРАНИЦ

Зона улиц, дорог, инженерной и транспортной инфраструктуры - ИТ1

(наименование объекта, местоположение границ которого описано
(далее - объект)

Раздел 1

Сведения об объекте		
№ п/п	Характеристики объекта	Описание характеристик
1	2	3
1	Местоположение объекта	Воронежская область, Аннинский муниципальный район, Николаевское сельское поселение, посёлок Круглоподпольное
2	Площадь объекта ± величина погрешности определения площади (Р ± Дельта Р)	12043+/-384 м²
3	Иные характеристики объекта	-

Раздел 2

Сведения о местоположении границ объекта					
1. Система координат: МСК - 36, зона 2					
2. Сведения о характерных точках границ объекта					
Обозначение характерных точек границ	Координаты, м		Метод определения координат характерной точки	Средняя квадратическая погрешность положения характерной точки (Mt), м	Описание обозначения точки на местности (при наличии)
	X	Y			
1	2	3	4	5	6
1	499175.19	2170228.79	Картометрический	1.00	-
2	499186.22	2170233.04	Картометрический	1.00	-
3	499176.76	2170262.41	Картометрический	1.00	-
4	499158.43	2170251.77	Картометрический	1.00	-
5	499169.85	2170236.07	Картометрический	1.00	-
1	499175.19	2170228.79	Картометрический	1.00	-
6	498947.76	2170165.93	Картометрический	1.00	-
7	498943.37	2170197.15	Картометрический	1.00	-
8	498656.85	2170193.55	Картометрический	1.00	-
9	498627.15	2170201.74	Картометрический	1.00	-
10	498598.51	2170197.65	Картометрический	1.00	-
11	498579.16	2170200.11	Картометрический	1.00	-
12	498500.17	2170201.42	Картометрический	1.00	-
13	498488.98	2170205.04	Картометрический	1.00	-
14	498456.56	2170198.50	Картометрический	1.00	-
15	498478.71	2170191.07	Картометрический	1.00	-
16	498502.98	2170186.94	Картометрический	1.00	-
17	498522.78	2170184.92	Картометрический	1.00	-
18	498534.31	2170182.76	Картометрический	1.00	-
19	498656.36	2170193.54	Картометрический	1.00	-
20	498656.36	2170185.46	Картометрический	1.00	-
21	498656.35	2170168.01	Картометрический	1.00	-
22	498656.35	2170168.00	Картометрический	1.00	-
23	498663.39	2170163.78	Картометрический	1.00	-
24	498764.71	2170165.51	Картометрический	1.00	-
25	498777.49	2170163.14	Картометрический	1.00	-
26	498896.86	2170161.80	Картометрический	1.00	-
27	498924.75	2170162.88	Картометрический	1.00	-
6	498947.76	2170165.93	Картометрический	1.00	-

3. Сведения о характерных точках части (частей) границы объекта					
Обозначение характерных точек части границы	Координаты, м		Метод определения координат характерной точки	Средняя квадратическая погрешность положения характерной точки (Mt), м	Описание обозначения точки на местности (при наличии)
	X	Y			
1	2	3	4	5	6
Часть №					
-	-	-	-	-	-

Раздел 3

Сведения о местоположении измененных (уточненных) границ объекта							
1. Система координат: -							
2. Сведения о характерных точках границ объекта							
Обозначение характерных точек границ	Существующие координаты, м		Измененные (уточненные) координаты, м		Метод определения координат характерной точки	Средняя квадратическая погрешность положения характерной точки (Mt), м	Описание обозначения точки на местности (при наличии)
	X	Y	X	Y			
1	2	3	4	5	6	7	8
-	-	-	-	-	-	-	-
3.Сведения о характерных точках части (частей) границы объекта							
Часть №							
-	-	-	-	-	-	-	-

Раздел 4

План границ объекта

Используемые условные знаки и обозначения:

границы территориальной зоны

границы муниципального образования

• 1 характерная точка границ территориальной зоны

Масштаб 1:5000

Заместитель руководителя БУВО «Нормативно-проектный центр»

Подпись _____ А.В. Ромашов Дата « 10 » февраля 2020 г.

Место для оттиска печати (при наличии) лица, составившего описание местоположения границ объекта

ОПИСАНИЕ МЕСТОПОЛОЖЕНИЯ ГРАНИЦ

Зона сельскохозяйственного использования в границах населенных пунктов - СХ1

(наименование объекта, местоположение границ которого описано
(далее - объект)

Раздел 1

Сведения об объекте		
№ п/п	Характеристики объекта	Описание характеристик
1	2	3
1	Местоположение объекта	Воронежская область, Аннинский муниципальный район, Николаевское сельское поселение, посёлок Круглоподпольное
2	Площадь объекта ± величина погрешности определения площади (Р ± Дельта Р)	533961+/-2558 м²
3	Иные характеристики объекта	-

Раздел 2

Сведения о местоположении границ объекта					
1. Система координат: МСК - 36, зона 2					
2. Сведения о характерных точках границ объекта					
Обозначение характерных точек границ	Координаты, м		Метод определения координат характерной точки	Средняя квадратическая погрешность положения характерной точки (Mt), м	Описание обозначения точки на местности (при наличии)
	X	Y			
1	2	3	4	5	6
1	498974.40	2170205.04	Картометрический	1.00	-
2	498951.49	2170294.69	Картометрический	1.00	-
3	499041.00	2170322.43	Картометрический	1.00	-
4	499100.71	2170345.27	Картометрический	1.00	-
5	499127.67	2170358.43	Картометрический	1.00	-
6	499306.56	2170423.93	Картометрический	1.00	-
7	499415.35	2170448.18	Картометрический	1.00	-
8	499376.79	2170510.26	Картометрический	1.00	-
9	499351.79	2170573.26	Картометрический	1.00	-
10	499340.79	2170615.26	Картометрический	1.00	-
11	499334.79	2170685.26	Картометрический	1.00	-
12	499369.09	2170725.46	Картометрический	1.00	-
13	499396.18	2170765.26	Картометрический	1.00	-
14	499431.59	2170821.46	Картометрический	1.00	-
15	499511.09	2170932.26	Картометрический	1.00	-
16	499536.83	2170955.65	Картометрический	1.00	-
17	499561.79	2170977.61	Картометрический	1.00	-
18	499595.62	2171007.17	Картометрический	1.00	-
19	499615.33	2171017.98	Картометрический	1.00	-
20	499630.73	2171022.54	Картометрический	1.00	-
21	499658.41	2170950.96	Картометрический	1.00	-
22	499660.39	2170939.16	Картометрический	1.00	-
23	499659.31	2170924.36	Картометрический	1.00	-
24	499680.14	2170933.62	Картометрический	1.00	-
25	499733.96	2171136.77	Картометрический	1.00	-
26	499800.90	2171346.96	Картометрический	1.00	-
27	499692.40	2171291.84	Картометрический	1.00	-
28	499677.45	2171251.95	Картометрический	1.00	-
29	499602.97	2171111.71	Картометрический	1.00	-
30	499373.97	2170766.51	Картометрический	1.00	-
31	499081.19	2170588.88	Картометрический	1.00	-
32	499006.13	2170542.78	Картометрический	1.00	-
33	498959.79	2170518.35	Картометрический	1.00	-
34	498938.42	2170525.12	Картометрический	1.00	-

1	2	3	4	5	6
35	498920.53	2170539.72	Картометрический	1.00	-
36	498912.84	2170572.20	Картометрический	1.00	-
37	498927.17	2170605.79	Картометрический	1.00	-
38	498951.41	2170638.44	Картометрический	1.00	-
39	498966.02	2170665.61	Картометрический	1.00	-
40	498976.15	2170698.93	Картометрический	1.00	-
41	498999.11	2170748.17	Картометрический	1.00	-
42	498975.33	2170768.42	Картометрический	1.00	-
43	498951.68	2170838.61	Картометрический	1.00	-
44	498897.51	2170820.56	Картометрический	1.00	-
45	498908.78	2170774.49	Картометрический	1.00	-
46	498795.95	2170738.89	Картометрический	1.00	-
47	498747.67	2170862.00	Картометрический	1.00	-
48	498689.85	2170844.84	Картометрический	1.00	-
49	498649.54	2170831.51	Картометрический	1.00	-
50	498619.02	2170807.12	Картометрический	1.00	-
51	498585.68	2170781.10	Картометрический	1.00	-
52	498550.75	2170751.90	Картометрический	1.00	-
53	498521.82	2170731.31	Картометрический	1.00	-
54	498595.32	2170593.43	Картометрический	1.00	-
55	498697.60	2170654.42	Картометрический	1.00	-
56	498779.40	2170512.11	Картометрический	1.00	-
57	498674.36	2170445.13	Картометрический	1.00	-
58	498687.80	2170419.91	Картометрический	1.00	-
59	498672.54	2170386.71	Картометрический	1.00	-
60	498671.94	2170385.86	Картометрический	1.00	-
61	498646.28	2170349.25	Картометрический	1.00	-
62	498626.79	2170316.05	Картометрический	1.00	-
63	498626.17	2170315.22	Картометрический	1.00	-
64	498603.61	2170284.99	Картометрический	1.00	-
65	498565.75	2170251.30	Картометрический	1.00	-
66	498542.48	2170233.62	Картометрический	1.00	-
67	498527.69	2170222.38	Картометрический	1.00	-
68	498510.79	2170211.05	Картометрический	1.00	-
69	498507.36	2170208.75	Картометрический	1.00	-
70	498488.98	2170205.04	Картометрический	1.00	-
71	498500.17	2170201.42	Картометрический	1.00	-
72	498579.16	2170200.11	Картометрический	1.00	-
73	498598.51	2170197.65	Картометрический	1.00	-
74	498627.15	2170201.74	Картометрический	1.00	-
75	498656.85	2170193.55	Картометрический	1.00	-
76	498943.37	2170197.15	Картометрический	1.00	-
1	498974.40	2170205.04	Картометрический	1.00	-
77	498758.54	2169895.52	Картометрический	1.00	-
78	498817.83	2169916.19	Картометрический	1.00	-
79	498923.13	2169977.44	Картометрический	1.00	-
80	498963.03	2170007.84	Картометрический	1.00	-

1	2	3	4	5	6
81	498947.76	2170165.93	Картометрический	1.00	-
82	498924.75	2170162.88	Картометрический	1.00	-
83	498896.86	2170161.80	Картометрический	1.00	-
84	498777.49	2170163.14	Картометрический	1.00	-
85	498764.71	2170165.51	Картометрический	1.00	-
86	498663.39	2170163.78	Картометрический	1.00	-
87	498673.55	2170157.68	Картометрический	1.00	-
88	498677.85	2170138.32	Картометрический	1.00	-
89	498692.70	2170074.83	Картометрический	1.00	-
90	498687.10	2170009.76	Картометрический	1.00	-
91	498670.83	2169965.82	Картометрический	1.00	-
92	498666.78	2169934.39	Картометрический	1.00	-
93	498668.93	2169911.64	Картометрический	1.00	-
94	498670.51	2169899.07	Картометрический	1.00	-
95	498731.83	2169933.04	Картометрический	1.00	-
77	498758.54	2169895.52	Картометрический	1.00	-
96	499032.28	2168669.52	Картометрический	1.00	-
97	498972.27	2168883.37	Картометрический	1.00	-
98	498928.37	2168939.76	Картометрический	1.00	-
99	498922.79	2168976.75	Картометрический	1.00	-
100	498919.98	2169015.13	Картометрический	1.00	-
101	498884.47	2169018.54	Картометрический	1.00	-
102	498867.30	2169111.70	Картометрический	1.00	-
103	498905.62	2169134.03	Картометрический	1.00	-
104	499048.35	2169187.64	Картометрический	1.00	-
105	499187.57	2169224.88	Картометрический	1.00	-
106	499182.50	2169241.13	Картометрический	1.00	-
107	499106.01	2169237.46	Картометрический	1.00	-
108	499063.96	2169243.56	Картометрический	1.00	-
109	498983.57	2169235.08	Картометрический	1.00	-
110	498857.57	2169199.13	Картометрический	1.00	-
111	498828.88	2169289.45	Картометрический	1.00	-
112	498817.03	2169330.35	Картометрический	1.00	-
113	498764.24	2169491.96	Картометрический	1.00	-
114	498736.44	2169596.37	Картометрический	1.00	-
115	498721.19	2169663.51	Картометрический	1.00	-
116	498717.02	2169687.59	Картометрический	1.00	-
117	498713.16	2169661.37	Картометрический	1.00	-
118	498697.66	2169633.17	Картометрический	1.00	-
119	498683.85	2169605.53	Картометрический	1.00	-
120	498669.49	2169582.31	Картометрический	1.00	-
121	498660.10	2169566.28	Картометрический	1.00	-
122	498655.13	2169547.65	Картометрический	1.00	-
123	498657.34	2169531.02	Картометрический	1.00	-
124	498659.00	2169506.02	Картометрический	1.00	-
125	498674.76	2169453.55	Картометрический	1.00	-
126	498702.16	2169409.28	Картометрический	1.00	-

1	2	3	4	5	6
127	498720.16	2169370.35	Картометрический	1.00	-
128	498737.64	2169341.16	Картометрический	1.00	-
129	498749.72	2169315.57	Картометрический	1.00	-
130	498772.07	2169269.02	Картометрический	1.00	-
131	498786.09	2169222.49	Картометрический	1.00	-
132	498796.23	2169189.45	Картометрический	1.00	-
133	498803.78	2169174.98	Картометрический	1.00	-
134	498808.53	2169159.33	Картометрический	1.00	-
135	498811.85	2169143.74	Картометрический	1.00	-
136	498814.14	2169130.82	Картометрический	1.00	-
137	498815.22	2169116.07	Картометрический	1.00	-
138	498809.34	2169101.65	Картометрический	1.00	-
139	498811.08	2169084.18	Картометрический	1.00	-
140	498809.34	2169059.71	Картометрический	1.00	-
141	498813.70	2169044.85	Картометрический	1.00	-
142	498816.76	2169030.87	Картометрический	1.00	-
143	498819.81	2169012.51	Картометрический	1.00	-
144	498822.55	2168995.53	Картометрический	1.00	-
145	498826.97	2168976.08	Картометрический	1.00	-
146	498834.04	2168960.17	Картометрический	1.00	-
147	498841.10	2168941.60	Картометрический	1.00	-
148	498851.59	2168921.59	Картометрический	1.00	-
149	498855.89	2168899.44	Картометрический	1.00	-
150	498857.74	2168876.99	Картометрический	1.00	-
151	498855.59	2168857.00	Картометрический	1.00	-
152	498853.13	2168835.15	Картометрический	1.00	-
153	498844.52	2168808.39	Картометрический	1.00	-
154	498820.95	2168769.23	Картометрический	1.00	-
155	498796.05	2168720.57	Картометрический	1.00	-
156	498793.97	2168660.47	Картометрический	1.00	-
157	498927.06	2168635.07	Картометрический	1.00	-
96	499032.28	2168669.52	Картометрический	1.00	-

3. Сведения о характерных точках части (частей) границы объекта

Обозначение характерных точек части границы	Координаты, м		Метод определения координат характерной точки	Средняя квадратическая погрешность положения характерной точки (Mt), м	Описание обозначения точки на местности (при наличии)
	X	Y			
1	2	3	4	5	6
Часть №					
-	-	-	-	-	-

Раздел 3

Сведения о местоположении измененных (уточненных) границ объекта							
1. Система координат: -							
2. Сведения о характерных точках границ объекта							
Обозначение характерных точек границ	Существующие координаты, м		Измененные (уточненные) координаты, м		Метод определения координат характерной точки	Средняя квадратическая погрешность положения характерной точки (Mt), м	Описание обозначения точки на местности (при наличии)
	X	Y	X	Y			
1	2	3	4	5	6	7	8
-	-	-	-	-	-	-	-
3.Сведения о характерных точках части (частей) границы объекта							
Часть №							
-	-	-	-	-	-	-	-

Раздел 4

План границ объекта

Используемые условные знаки и обозначения:

границы территориальной зоны

границы муниципального образования

характерная точка границ территориальной зоны

Масштаб 1:5000

Заместитель руководителя БУВО «Нормативно-проектный центр»

Подпись _____ А.В. Романов Дата « 10 » февраля 2020 г.

Место для оттиска печати (при наличии) лица, составившего описание местоположения границ объекта

ОПИСАНИЕ МЕСТОПОЛОЖЕНИЯ ГРАНИЦ

Зона рекреационного назначения - объектов отдыха - Р1

(наименование объекта, местоположение границ которого описано
(далее - объект)

Раздел 1

Сведения об объекте		
№ п/п	Характеристики объекта	Описание характеристик
1	2	3
1	Местоположение объекта	Воронежская область, Аннинский муниципальный район, Николаевское сельское поселение, посёлок Круглоподпольное
2	Площадь объекта ± величина погрешности определения площади (Р ± Дельта Р)	16610+/-451 м²
3	Иные характеристики объекта	-

Раздел 2

Сведения о местоположении границ объекта					
1. Система координат: МСК - 36, зона 2					
2. Сведения о характерных точках границ объекта					
Обозначение характерных точек границ	Координаты, м		Метод определения координат характерной точки	Средняя квадратическая погрешность положения характерной точки (Mt), м	Описание обозначения точки на местности (при наличии)
	X	Y			
1	2	3	4	5	6
1	499158.43	2170251.77	Картометрический	1.00	-
2	499120.30	2170299.10	Картометрический	1.00	-
3	499100.71	2170345.27	Картометрический	1.00	-
4	499041.00	2170322.43	Картометрический	1.00	-
5	498951.49	2170294.69	Картометрический	1.00	-
6	498974.40	2170205.04	Картометрический	1.00	-
1	499158.43	2170251.77	Картометрический	1.00	-
3. Сведения о характерных точках части (частей) границы объекта					
Обозначение характерных точек части границы	Координаты, м		Метод определения координат характерной точки	Средняя квадратическая погрешность положения характерной точки (Mt), м	Описание обозначения точки на местности (при наличии)
	X	Y			
1	2	3	4	5	6
Часть №					
-	-	-	-	-	-

Раздел 3

Сведения о местоположении измененных (уточненных) границ объекта							
1. Система координат: -							
2. Сведения о характерных точках границ объекта							
Обозначение характерных точек границ	Существующие координаты, м		Измененные (уточненные) координаты, м		Метод определения координат характерной точки	Средняя квадратическая погрешность положения характерной точки (Mt), м	Описание обозначения точки на местности (при наличии)
	X	Y	X	Y			
1	2	3	4	5	6	7	8
-	-	-	-	-	-	-	-
3.Сведения о характерных точках части (частей) границы объекта							
Часть №							
-	-	-	-	-	-	-	-

Раздел 4

План границ объекта

Используемые условные знаки и обозначения:

границы территориальной зоны

• 1 характерная точка границ территориальной зоны

Масштаб 1:2000

Заместитель руководителя БУВО «Нормативно-проектный центр»

Подпись _____ А.В. Ромашов Дата « 10 » февраля 2020 г.

Место для оттиска печати (при наличии) лица, составившего описание местоположения границ объекта

ОПИСАНИЕ МЕСТОПОЛОЖЕНИЯ ГРАНИЦ

Зона ритуальных объектов - СН1

(наименование объекта, местоположение границ которого описано
(далее - объект)

Раздел 1

Сведения об объекте		
№ п/п	Характеристики объекта	Описание характеристик
1	2	3
1	Местоположение объекта	Воронежская область, Аннинский муниципальный район, Николаевское сельское поселение, посёлок Круглоподпольное
2	Площадь объекта ± величина погрешности определения площади (Р ± Дельта Р)	20208+/-498 м²
3	Иные характеристики объекта	-

Раздел 2

Сведения о местоположении границ объекта					
1. Система координат: МСК - 36, зона 2					
2. Сведения о характерных точках границ объекта					
Обозначение характерных точек границ	Координаты, м		Метод определения координат характерной точки	Средняя квадратическая погрешность положения характерной точки (Mt), м	Описание обозначения точки на местности (при наличии)
	X	Y			
1	2	3	4	5	6
1	498674.36	2170445.13	Картометрический	1.00	-
2	498779.40	2170512.11	Картометрический	1.00	-
3	498697.60	2170654.42	Картометрический	1.00	-
4	498595.32	2170593.43	Картометрический	1.00	-
1	498674.36	2170445.13	Картометрический	1.00	-
3. Сведения о характерных точках части (частей) границы объекта					
Обозначение характерных точек части границы	Координаты, м		Метод определения координат характерной точки	Средняя квадратическая погрешность положения характерной точки (Mt), м	Описание обозначения точки на местности (при наличии)
	X	Y			
1	2	3	4	5	6
Часть №					
-	-	-	-	-	-

Раздел 3

Сведения о местоположении измененных (уточненных) границ объекта							
1. Система координат: -							
2. Сведения о характерных точках границ объекта							
Обозначение характерных точек границ	Существующие координаты, м		Измененные (уточненные) координаты, м		Метод определения координат характерной точки	Средняя квадратическая погрешность положения характерной точки (Mt), м	Описание обозначения точки на местности (при наличии)
	X	Y	X	Y			
1	2	3	4	5	6	7	8
-	-	-	-	-	-	-	-
3.Сведения о характерных точках части (частей) границы объекта							
Часть №							
-	-	-	-	-	-	-	-

Раздел 4

План границ объекта

Используемые условные знаки и обозначения:

границы территориальной зоны

границы муниципального образования

• 1 характерная точка границ территориальной зоны

Масштаб 1:2000

Заместитель руководителя БУВО «Нормативно-проектный центр»

Подпись _____ А.В. Ромашов Дата « 10 » февраля 2020 г.

Место для оттиска печати (при наличии) лица, составившего описание местоположения границ объекта

Приложение №3
к правилам землепользования и застройки
Николаевского сельского поселения
Аннинского муниципального района
Воронежской области

СВЕДЕНИЯ О ГРАНИЦАХ ТЕРРИТОРИАЛЬНЫХ ЗОН, СОДЕРЖАЩИЕ ГРАФИЧЕСКОЕ ОПИСАНИЕ МЕСТОПОЛОЖЕНИЯ ГРАНИЦ ТЕРРИТОРИАЛЬНЫХ ЗОН, ПЕРЕЧЕНЬ КООРДИНАТ ХАРАКТЕРНЫХ ТОЧЕК ГРАНИЦ ТЕРРИТОРИАЛЬНЫХ ЗОН, РАСПОЛОЖЕННЫХ ЗА ГРАНИЦАМИ НАСЕЛЕННЫХ ПУНКТОВ НА ТЕРРИТОРИИ НИКОЛАЕВСКОГО СЕЛЬСКОГО ПОСЕЛЕНИЯ

ОПИСАНИЕ МЕСТОПОЛОЖЕНИЯ ГРАНИЦ

Производственная зона - П1

(наименование объекта, местоположение границ которого описано
(далее - объект)

Раздел 1

Сведения об объекте		
№ п/п	Характеристики объекта	Описание характеристик
1	2	3
1	Местоположение объекта	Воронежская область, Аннинский муниципальный район, Николаевское сельское поселение
2	Площадь объекта ± величина погрешности определения площади (Р ± Дельта Р)	419488+/-2267 м²
3	Иные характеристики объекта	-

Раздел 2

Сведения о местоположении границ объекта					
1. Система координат: МСК - 36, зона 2					
2. Сведения о характерных точках границ объекта					
Обозначение характерных точек границ	Координаты, м		Метод определения координат характерной точки	Средняя квадратическая погрешность положения характерной точки (Mt), м	Описание обозначения точки на местности (при наличии)
	X	Y			
1	2	3	4	5	6
1	496959.00	2166467.20	Картометрический	1.00	-
2	497017.07	2166515.81	Картометрический	1.00	-
3	497017.91	2166516.72	Картометрический	1.00	-
4	497058.15	2166560.49	Картометрический	1.00	-
5	497135.34	2166672.69	Картометрический	1.00	-
6	497136.57	2166674.11	Картометрический	1.00	-
7	497180.89	2166716.18	Картометрический	1.00	-
8	497183.19	2166718.88	Картометрический	1.00	-
9	497245.65	2166785.90	Картометрический	1.00	-
10	497446.76	2166895.56	Картометрический	1.00	-
11	497502.12	2166925.74	Картометрический	1.00	-
12	497590.82	2166971.42	Картометрический	1.00	-
13	497583.51	2167011.74	Картометрический	1.00	-
14	497573.56	2167031.80	Картометрический	1.00	-
15	497498.04	2167001.39	Картометрический	1.00	-
16	497433.09	2166994.30	Картометрический	1.00	-
17	497432.83	2166994.28	Картометрический	1.00	-
18	497407.89	2166999.46	Картометрический	1.00	-
19	497375.53	2167006.18	Картометрический	1.00	-
20	497325.79	2167005.41	Картометрический	1.00	-
21	497310.14	2167051.04	Картометрический	1.00	-
22	497334.68	2167061.93	Картометрический	1.00	-
23	497380.81	2167108.46	Картометрический	1.00	-
24	497381.59	2167109.12	Картометрический	1.00	-
25	497388.31	2167114.72	Картометрический	1.00	-
26	497252.54	2167055.21	Картометрический	1.00	-
27	497225.07	2167050.04	Картометрический	1.00	-
28	497212.14	2167052.31	Картометрический	1.00	-
29	497199.86	2167069.76	Картометрический	1.00	-
30	497197.93	2167099.82	Картометрический	1.00	-
31	497228.79	2167270.79	Картометрический	1.00	-
32	497249.94	2167317.34	Картометрический	1.00	-
33	497266.44	2167386.18	Картометрический	1.00	-
34	497290.53	2167419.03	Картометрический	1.00	-

1	2	3	4	5	6
35	497402.54	2167505.45	Картометрический	1.00	-
36	497461.23	2167667.24	Картометрический	1.00	-
37	497463.41	2167723.44	Картометрический	1.00	-
38	497465.59	2167779.66	Картометрический	1.00	-
39	497337.81	2167826.17	Картометрический	1.00	-
40	497259.73	2167827.85	Картометрический	1.00	-
41	497131.91	2167786.03	Картометрический	1.00	-
42	497130.61	2167716.79	Картометрический	1.00	-
43	497082.15	2167688.82	Картометрический	1.00	-
44	497084.47	2167676.75	Картометрический	1.00	-
45	497086.09	2167627.94	Картометрический	1.00	-
46	497086.74	2167555.22	Картометрический	1.00	-
47	497095.14	2167538.09	Картометрический	1.00	-
48	497146.85	2167507.06	Картометрический	1.00	-
49	497161.07	2167471.83	Картометрический	1.00	-
50	497165.27	2167433.69	Картометрический	1.00	-
51	497162.37	2167402.34	Картометрический	1.00	-
52	497151.05	2167369.05	Картометрический	1.00	-
53	497124.10	2167260.08	Картометрический	1.00	-
54	497098.69	2167105.63	Картометрический	1.00	-
55	497087.24	2167051.66	Картометрический	1.00	-
56	497070.90	2167040.99	Картометрический	1.00	-
57	497033.20	2167006.69	Картометрический	1.00	-
58	496821.77	2167052.21	Картометрический	1.00	-
59	496815.36	2167053.60	Картометрический	1.00	-
60	496804.98	2167055.83	Картометрический	1.00	-
61	496715.93	2167062.79	Картометрический	1.00	-
62	496755.00	2166898.38	Картометрический	1.00	-
63	496812.02	2166636.69	Картометрический	1.00	-
64	496824.28	2166594.67	Картометрический	1.00	-
65	496829.11	2166572.75	Картометрический	1.00	-
66	496861.14	2166580.90	Картометрический	1.00	-
67	496899.19	2166543.33	Картометрический	1.00	-
68	496905.90	2166525.07	Картометрический	1.00	-
69	496924.86	2166499.86	Картометрический	1.00	-
70	496934.60	2166512.50	Картометрический	1.00	-
71	496947.92	2166502.04	Картометрический	1.00	-
72	496936.73	2166488.34	Картометрический	1.00	-
73	496948.87	2166476.82	Картометрический	1.00	-
1	496959.00	2166467.20	Картометрический	1.00	-

3. Сведения о характерных точках части (частей) границы объекта					
Обозначение характерных точек части границы	Координаты, м		Метод определения координат характерной точки	Средняя квадратическая погрешность положения характерной точки (Mt), м	Описание обозначения точки на местности (при наличии)
	X	Y			
1	2	3	4	5	6
Часть №					
-	-	-	-	-	-

Раздел 3

Сведения о местоположении измененных (уточненных) границ объекта							
1. Система координат: -							
2. Сведения о характерных точках границ объекта							
Обозначение характерных точек границ	Существующие координаты, м		Измененные (уточненные) координаты, м		Метод определения координат характерной точки	Средняя квадратическая погрешность положения характерной точки (Mt), м	Описание обозначения точки на местности (при наличии)
	X	Y	X	Y			
1	2	3	4	5	6	7	8
-	-	-	-	-	-	-	-
3.Сведения о характерных точках части (частей) границы объекта							
Часть №							
-	-	-	-	-	-	-	-

Раздел 4

План границ объекта

Используемые условные знаки и обозначения:

границы территориальной зоны

• 1 характерная точка границ территориальной зоны

Масштаб 1:5000

Заместитель руководителя БУВО «Нормативно-проектный центр»

Подпись _____ А.В. Ромашов Дата « 10 » февраля 2020 г.

Место для оттиска печати (при наличии) лица, составившего описание местоположения границ объекта

ОПИСАНИЕ МЕСТОПОЛОЖЕНИЯ ГРАНИЦ

Зона улиц, дорог, инженерной и транспортной инфраструктуры - ИТ1

(наименование объекта, местоположение границ которого описано
(далее - объект)

Раздел 1

Сведения об объекте		
№ п/п	Характеристики объекта	Описание характеристик
1	2	3
1	Местоположение объекта	Воронежская область, Аннинский муниципальный район, Николаевское сельское поселение
2	Площадь объекта ± величина погрешности определения площади (Р ± Дельта Р)	735101+/-15004 м²
3	Иные характеристики объекта	-

Раздел 2

Сведения о местоположении границ объекта					
1. Система координат: МСК - 36, зона 2					
2. Сведения о характерных точках границ объекта					
Обозначение характерных точек границ	Координаты, м		Метод определения координат характерной точки	Средняя квадратическая погрешность положения характерной точки (Mt), м	Описание обозначения точки на местности (при наличии)
	X	Y			
1	2	3	4	5	6
1	499280.56	2163108.33	Картометрический	5.00	-
2	499283.12	2163111.13	Картометрический	5.00	-
3	499290.75	2163117.82	Картометрический	5.00	-
4	499291.78	2163117.69	Картометрический	5.00	-
5	499304.89	2163142.02	Картометрический	5.00	-
6	499303.94	2163144.48	Картометрический	5.00	-
7	499303.94	2163144.85	Картометрический	5.00	-
8	499290.48	2163154.48	Картометрический	5.00	-
9	499288.69	2163151.78	Картометрический	5.00	-
10	499243.58	2163177.29	Картометрический	5.00	-
11	499134.65	2163244.20	Картометрический	5.00	-
12	499074.61	2163283.26	Картометрический	5.00	-
13	498981.28	2163343.98	Картометрический	5.00	-
14	498888.56	2163404.31	Картометрический	5.00	-
15	498793.28	2163466.30	Картометрический	5.00	-
16	498658.08	2163554.26	Картометрический	5.00	-
17	498585.20	2163593.01	Картометрический	5.00	-
18	498510.35	2163645.97	Картометрический	5.00	-
19	498428.21	2163705.20	Картометрический	5.00	-
20	498337.65	2163770.51	Картометрический	5.00	-
21	498246.08	2163836.23	Картометрический	5.00	-
22	498154.49	2163901.15	Картометрический	5.00	-
23	498075.26	2163957.32	Картометрический	5.00	-
24	497994.95	2164015.96	Картометрический	5.00	-
25	497928.94	2164063.72	Картометрический	5.00	-
26	497836.54	2164128.87	Картометрический	1.00	-
27	497747.90	2164191.37	Картометрический	1.00	-
28	497592.82	2164300.70	Картометрический	1.00	-
29	497498.99	2164362.87	Картометрический	1.00	-
30	497378.93	2164442.42	Картометрический	1.00	-
31	497322.76	2164479.95	Картометрический	1.00	-
32	497292.05	2164500.61	Картометрический	1.00	-
33	497253.71	2164540.17	Картометрический	1.00	-
34	497224.27	2164579.53	Картометрический	1.00	-

1	2	3	4	5	6
35	497208.27	2164567.76	Картометрический	1.00	-
36	497237.55	2164527.30	Картометрический	1.00	-
37	497281.67	2164485.14	Картометрический	1.00	-
38	497313.10	2164464.87	Картометрический	1.00	-
39	497371.87	2164426.49	Картометрический	1.00	-
40	497497.68	2164342.71	Картометрический	1.00	-
41	497583.10	2164285.88	Картометрический	1.00	-
42	497704.63	2164199.85	Картометрический	1.00	-
43	497734.41	2164178.85	Картометрический	1.00	-
44	497823.09	2164116.33	Картометрический	1.00	-
45	497914.29	2164052.03	Картометрический	5.00	-
46	497999.96	2163989.88	Картометрический	5.00	-
47	498071.78	2163937.73	Картометрический	5.00	-
48	498155.92	2163878.07	Картометрический	5.00	-
49	498243.57	2163815.94	Картометрический	5.00	-
50	498320.53	2163760.66	Картометрический	5.00	-
51	498405.03	2163699.73	Картометрический	5.00	-
52	498499.89	2163631.32	Картометрический	5.00	-
53	498575.74	2163577.65	Картометрический	5.00	-
54	498648.93	2163538.74	Картометрический	5.00	-
55	498773.39	2163457.76	Картометрический	5.00	-
56	498862.14	2163400.02	Картометрический	5.00	-
57	498957.83	2163337.77	Картометрический	5.00	-
58	499051.44	2163276.86	Картометрический	5.00	-
59	499125.03	2163228.98	Картометрический	5.00	-
60	499234.43	2163161.79	Картометрический	5.00	-
61	499280.92	2163135.61	Картометрический	5.00	-
62	499272.99	2163121.04	Картометрический	5.00	-
63	499270.30	2163115.51	Картометрический	5.00	-
1	499280.56	2163108.33	Картометрический	5.00	-
64	498029.29	2165546.37	Картометрический	1.00	-
65	498041.22	2165560.11	Картометрический	1.00	-
66	498037.89	2165568.91	Картометрический	1.00	-
67	498047.17	2165577.08	Картометрический	1.00	-
68	498067.48	2165570.14	Картометрический	1.00	-
69	498130.21	2165574.58	Картометрический	1.00	-
70	498179.90	2165586.07	Картометрический	1.00	-
71	498225.10	2165596.52	Картометрический	1.00	-
72	498286.54	2165615.79	Картометрический	1.00	-
73	498343.55	2165631.52	Картометрический	1.00	-
74	498365.07	2165640.33	Картометрический	1.00	-
75	498387.64	2165652.86	Картометрический	1.00	-
76	498412.06	2165670.94	Картометрический	1.00	-
77	498435.29	2165690.71	Картометрический	1.00	-
78	498470.56	2165728.04	Картометрический	1.00	-
79	498497.59	2165769.00	Картометрический	1.00	-
80	498503.40	2165782.37	Картометрический	1.00	-

1	2	3	4	5	6
81	498508.78	2165787.11	Картометрический	1.00	-
82	498526.28	2165783.04	Картометрический	1.00	-
83	498542.66	2165816.25	Картометрический	1.00	-
84	498507.33	2165833.24	Картометрический	1.00	-
85	498488.66	2165796.04	Картометрический	1.00	-
86	498485.94	2165791.75	Картометрический	1.00	-
87	498461.45	2165753.05	Картометрический	1.00	-
88	498445.72	2165731.76	Картометрический	1.00	-
89	498418.79	2165704.04	Картометрический	1.00	-
90	498366.76	2165669.22	Картометрический	1.00	-
91	498322.85	2165647.74	Картометрический	1.00	-
92	498285.32	2165634.48	Картометрический	1.00	-
93	498169.03	2165605.90	Картометрический	1.00	-
94	498110.91	2165594.56	Картометрический	1.00	-
95	498107.89	2165593.97	Картометрический	1.00	-
96	498081.08	2165593.18	Картометрический	1.00	-
97	498076.01	2165593.53	Картометрический	1.00	-
98	498051.39	2165595.22	Картометрический	1.00	-
99	498022.45	2165600.79	Картометрический	1.00	-
100	497973.95	2165614.58	Картометрический	1.00	-
101	497957.84	2165625.29	Картометрический	1.00	-
102	497939.33	2165631.07	Картометрический	1.00	-
103	497932.58	2165635.31	Картометрический	1.00	-
104	497927.62	2165628.18	Картометрический	1.00	-
105	497922.04	2165620.62	Картометрический	1.00	-
106	497921.56	2165619.97	Картометрический	1.00	-
107	497921.37	2165619.71	Картометрический	1.00	-
108	497931.53	2165616.08	Картометрический	1.00	-
109	497962.61	2165600.95	Картометрический	1.00	-
110	497997.42	2165577.91	Картометрический	1.00	-
64	498029.29	2165546.37	Картометрический	1.00	-
111	499169.85	2170236.07	Картометрический	1.00	-
112	499158.43	2170251.77	Картометрический	1.00	-
113	498943.37	2170197.15	Картометрический	1.00	-
114	498947.76	2170165.93	Картометрический	1.00	-
115	498960.49	2170168.09	Картометрический	1.00	-
116	498966.92	2170166.92	Картометрический	1.00	-
117	498972.30	2170161.22	Картометрический	1.00	-
118	498984.59	2170161.09	Картометрический	1.00	-
119	498993.50	2170178.68	Картометрический	1.00	-
120	499025.34	2170191.12	Картометрический	1.00	-
111	499169.85	2170236.07	Картометрический	1.00	-
121	498663.38	2170163.78	Картометрический	1.00	-
122	498656.35	2170168.00	Картометрический	1.00	-
123	498656.36	2170185.46	Картометрический	1.00	-
124	498656.36	2170193.54	Картометрический	1.00	-

1	2	3	4	5	6
125	498534.31	2170182.76	Картометрический	1.00	-
126	498540.49	2170181.60	Картометрический	1.00	-
127	498560.17	2170175.51	Картометрический	1.00	-
128	498581.05	2170177.33	Картометрический	1.00	-
129	498622.02	2170165.83	Картометрический	1.00	-
130	498634.28	2170164.60	Картометрический	1.00	-
131	498626.83	2170157.24	Картометрический	1.00	-
132	498649.32	2170163.60	Картометрический	1.00	-
133	498652.73	2170163.60	Картометрический	1.00	-
121	498663.38	2170163.78	Картометрический	1.00	-
134	494585.20	2163485.57	Картометрический	5.00	-
135	494591.67	2163515.61	Картометрический	5.00	-
136	494621.15	2163561.15	Картометрический	5.00	-
137	494769.92	2163755.25	Картометрический	5.00	-
138	495126.63	2164209.39	Картометрический	5.00	-
139	495317.13	2164450.36	Картометрический	5.00	-
140	495576.92	2164785.65	Картометрический	5.00	-
141	495668.03	2164896.71	Картометрический	5.00	-
142	495745.43	2164994.56	Картометрический	5.00	-
143	496038.18	2165375.94	Картометрический	1.00	-
144	496257.14	2165657.86	Картометрический	1.00	-
145	496490.94	2165951.01	Картометрический	1.00	-
146	496707.49	2166228.52	Картометрический	1.00	-
147	496746.23	2166284.20	Картометрический	1.00	-
148	496765.16	2166303.58	Картометрический	1.00	-
149	496802.81	2166349.30	Картометрический	1.00	-
150	496806.01	2166353.16	Картометрический	1.00	-
151	496831.37	2166405.17	Картометрический	1.00	-
152	496841.78	2166450.76	Картометрический	1.00	-
153	496844.69	2166463.04	Картометрический	1.00	-
154	496844.62	2166502.25	Картометрический	1.00	-
155	496824.28	2166594.67	Картометрический	1.00	-
156	496812.02	2166636.69	Картометрический	1.00	-
157	496755.00	2166898.38	Картометрический	1.00	-
158	496702.33	2167120.03	Картометрический	1.00	-
159	496701.67	2167123.97	Картометрический	1.00	-
160	496625.66	2167503.80	Картометрический	5.00	-
161	496571.59	2167753.59	Картометрический	5.00	-
162	496528.75	2167980.43	Картометрический	5.00	-
163	496512.44	2168060.95	Картометрический	5.00	-
164	496473.37	2168254.19	Картометрический	5.00	-
165	496407.96	2168530.54	Картометрический	5.00	-
166	496361.41	2168713.73	Картометрический	5.00	-
167	496321.11	2168874.17	Картометрический	5.00	-
168	496291.69	2169001.61	Картометрический	5.00	-
169	496235.96	2169219.48	Картометрический	5.00	-
170	496207.25	2169336.83	Картометрический	5.00	-

1	2	3	4	5	6
171	496180.53	2169458.64	Картометрический	5.00	-
172	496128.32	2169699.13	Картометрический	5.00	-
173	496054.69	2170048.21	Картометрический	5.00	-
174	496010.28	2170270.22	Картометрический	5.00	-
175	496007.11	2170287.17	Картометрический	5.00	-
176	495988.28	2170467.04	Картометрический	5.00	-
177	495968.91	2170635.70	Картометрический	5.00	-
178	495957.06	2170692.56	Картометрический	5.00	-
179	495924.84	2170658.75	Картометрический	5.00	-
180	495887.55	2170645.39	Картометрический	5.00	-
181	495887.79	2170627.44	Картометрический	5.00	-
182	495906.72	2170464.51	Картометрический	5.00	-
183	495926.42	2170267.84	Картометрический	5.00	-
184	496012.01	2169854.71	Картометрический	5.00	-
185	496133.53	2169288.84	Картометрический	5.00	-
186	496220.96	2168946.76	Картометрический	5.00	-
187	496319.61	2168548.94	Картометрический	5.00	-
188	496393.00	2168236.94	Картометрический	5.00	-
189	496446.53	2167975.63	Картометрический	5.00	-
190	496485.43	2167768.49	Картометрический	5.00	-
191	496485.43	2167768.48	Картометрический	5.00	-
192	496489.25	2167748.16	Картометрический	5.00	-
193	496489.75	2167745.48	Картометрический	5.00	-
194	496503.79	2167670.69	Картометрический	5.00	-
195	496512.79	2167622.77	Картометрический	5.00	-
196	496539.50	2167514.16	Картометрический	5.00	-
197	496543.78	2167496.74	Картометрический	5.00	-
198	496545.38	2167490.24	Картометрический	5.00	-
199	496546.91	2167482.75	Картометрический	5.00	-
200	496575.87	2167340.64	Картометрический	5.00	-
201	496623.67	2167102.67	Картометрический	1.00	-
202	496624.45	2167098.73	Картометрический	1.00	-
203	496644.37	2167019.94	Картометрический	1.00	-
204	496734.85	2166609.48	Картометрический	1.00	-
205	496725.33	2166483.46	Картометрический	1.00	-
206	496721.80	2166463.00	Картометрический	1.00	-
207	496686.44	2166361.12	Картометрический	1.00	-
208	496670.21	2166332.53	Картометрический	1.00	-
209	496642.52	2166277.99	Картометрический	1.00	-
210	496590.95	2166212.57	Картометрический	1.00	-
211	496563.63	2166177.91	Картометрический	1.00	-
212	496526.79	2166131.17	Картометрический	1.00	-
213	496516.72	2166118.39	Картометрический	1.00	-
214	496513.47	2166114.27	Картометрический	1.00	-
215	496475.65	2166066.30	Картометрический	1.00	-
216	496475.64	2166066.30	Картометрический	1.00	-
217	496328.92	2165880.17	Картометрический	1.00	-
218	496202.59	2165721.18	Картометрический	1.00	-

1	2	3	4	5	6
219	496145.32	2165762.52	Картометрический	1.00	-
220	496068.32	2165818.41	Картометрический	1.00	-
221	496046.47	2165834.27	Картометрический	1.00	-
222	496038.49	2165830.20	Картометрический	1.00	-
223	496026.91	2165824.20	Картометрический	1.00	-
224	496042.10	2165813.20	Картометрический	1.00	-
225	496129.07	2165750.26	Картометрический	1.00	-
226	496190.46	2165705.84	Картометрический	1.00	-
227	495972.20	2165425.53	Картометрический	1.00	-
228	495680.45	2165044.02	Картометрический	1.00	-
229	495512.42	2164834.69	Картометрический	5.00	-
230	495361.23	2164640.59	Картометрический	5.00	-
231	495158.31	2164379.52	Картометрический	5.00	-
232	494945.85	2164113.91	Картометрический	5.00	-
233	494569.80	2163628.13	Картометрический	5.00	-
234	494538.56	2163580.32	Картометрический	5.00	-
235	494558.20	2163535.88	Картометрический	5.00	-
134	494585.20	2163485.57	Картометрический	5.00	-

3. Сведения о характерных точках части (частей) границы объекта

Обозначение характерных точек части границы	Координаты, м		Метод определения координат характерной точки	Средняя квадратическая погрешность положения характерной точки (Mt), м	Описание обозначения точки на местности (при наличии)
	X	Y			
1	2	3	4	5	6
Часть №					
-	-	-	-	-	-

Раздел 3

Сведения о местоположении измененных (уточненных) границ объекта							
1. Система координат: -							
2. Сведения о характерных точках границ объекта							
Обозначение характерных точек границ	Существующие координаты, м		Измененные (уточненные) координаты, м		Метод определения координат характерной точки	Средняя квадратическая погрешность положения характерной точки (Mt), м	Описание обозначения точки на местности (при наличии)
	X	Y	X	Y			
1	2	3	4	5	6	7	8
-	-	-	-	-	-	-	-
3.Сведения о характерных точках части (частей) границы объекта							
Часть №							
-	-	-	-	-	-	-	-

Раздел 4

План границ объекта

Схема расположения листов плана границ объекта

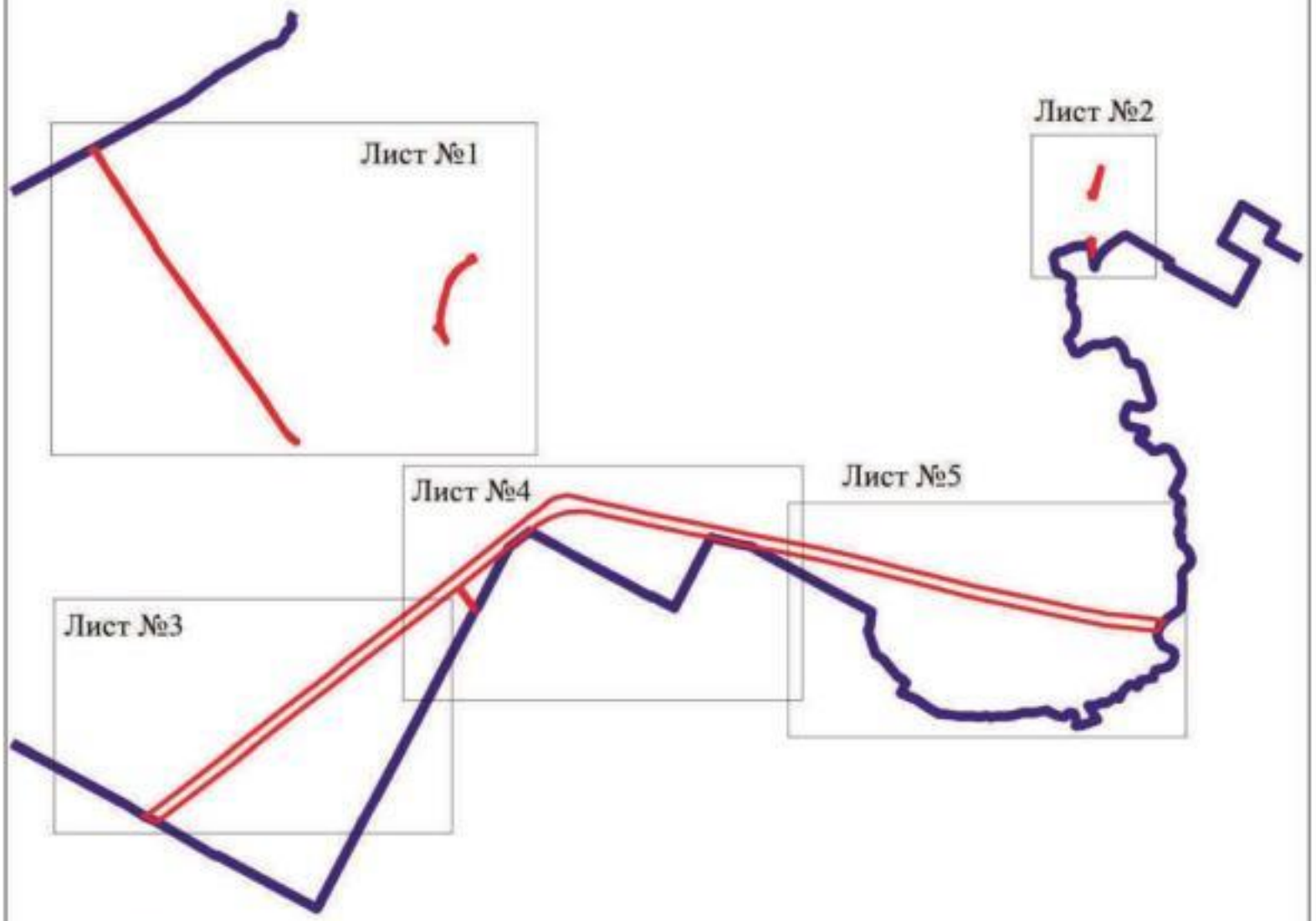

Используемые условные знаки и обозначения:

границы территориальной зоны

границы муниципального образования

Лист №1 — область и номер листа плана границ объекта

Масштаб 1:50000

Заместитель руководителя БУВО «Нормативно-проектный центр»

Подпись _____ А.В. Ромашов Дата « 10 » февраля 2020 г.

Место для оттиска печати (при наличии) лица, составившего описание местоположения границ объекта

План границ объекта

Лист №1

Используемые условные знаки и обозначения:

- границы территориальной зоны
- границы муниципального образования
- характерная точка границы территориальной зоны

Масштаб 1:5000

Заместитель руководителя КУМИ муниципально-правовой центр

Подпись _____ Ф.И.О. Романова Дата «_10_» _февраля_ 2020 г.

Масштаб для отчетных карт объектов, составляемого в описании местоположения границы объекта

План границ объекта

Лист №2



Используемые условные знаки и обозначения:

границы территориальной зоны

границы муниципального образования

111 характерная точка границ территориальной зоны

Масштаб 1:5000

Заместитель руководителя БУВО «Нормативно-проектный центр»

Подпись _____ А.В. Ромашов Дата « 10 » февраля 2020 г.

Место для оттиска печати (при наличии) лица, составившего описание местоположения границ объекта

План границ объекта

Лист №3



Используемые условные знаки и обозначения:

- границы территориальной зоны
- границы муниципального образования
- 140 характерная точка границ территориальной зоны

Масштаб 1:5000

Заместитель руководителя БУВО «Нормативно-проектный центр»

Подпись _____ А.В. Романов Дата «10» февраля 2020 г.

Место для оттиска печати (при наличии) лица, составившего описание местоположения границ объекта

План границ объекта

Лист №4



Используемые условные знаки и обозначения

границы территориальной зоны

границы муниципального образования

200 характерная точка границы территориальной зоны

Масштаб 1:5000

Заместитель руководителя БУВО «Нормативно-проектный центр»

Подпись _____ А.В. Романов Дата «10» февраля 2020 г.

Место для оттиска печати (при наличии) лица, составившего описание местоположения границ объекта

План границ объекта

Лист №5

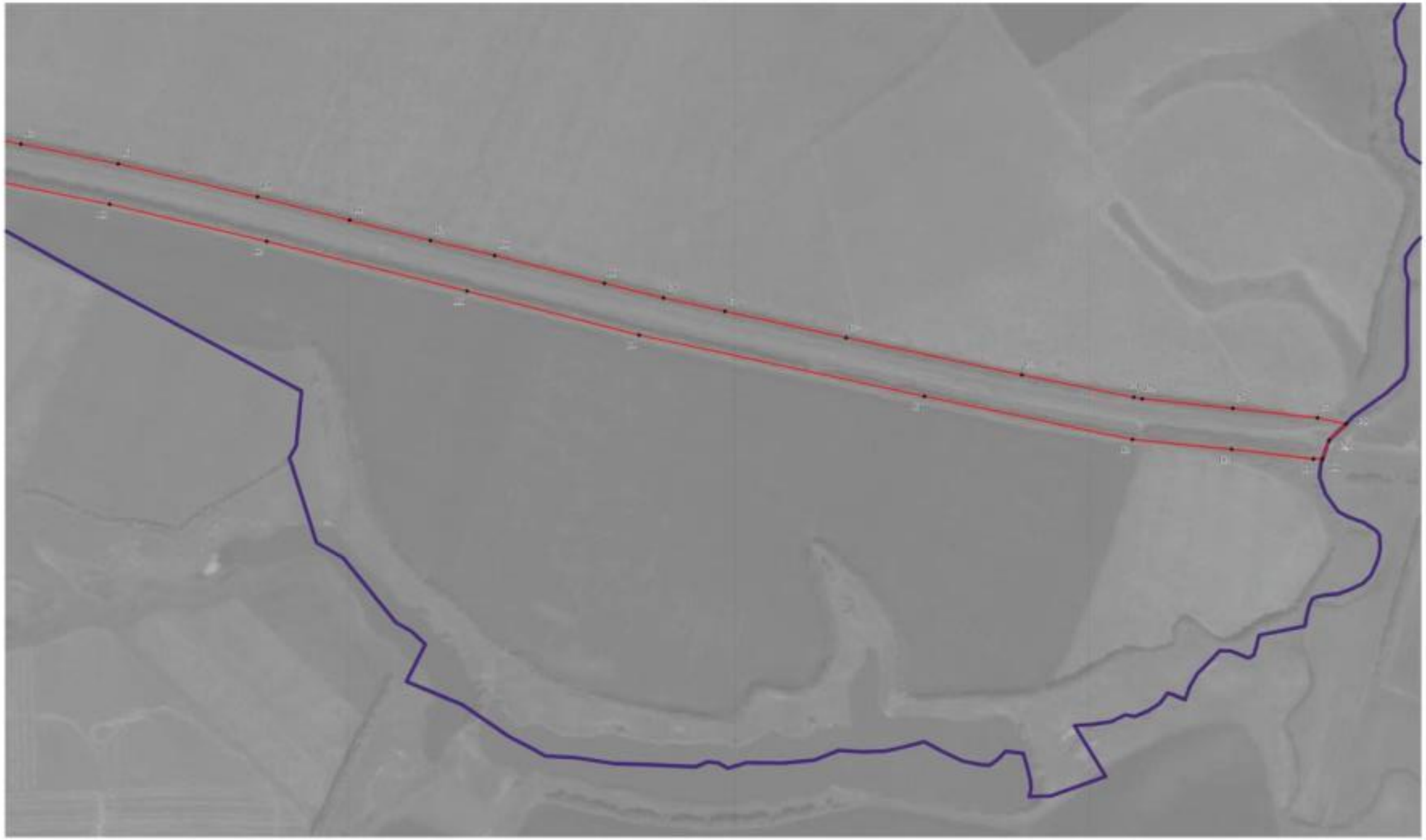

Используемые условные знаки и обозначения:

- границы территориальной зоны
- границы муниципального образования
- 170 характерная точка границ территориальной зоны

Масштаб 1:5000

Заместитель руководителя БУВО «Нормативно-проектный центр»

Подпись _____ А.В. Романов Дата «10» февраля 2020 г.

Место для оттиска печати (при наличии) лица, составившего описание местоположения границ объекта

ОПИСАНИЕ МЕСТОПОЛОЖЕНИЯ ГРАНИЦ

Зона железнодорожного транспорта - ИТ2

(наименование объекта, местоположение границ которого описано
(далее - объект)

Раздел 1

Сведения об объекте		
№ п/п	Характеристики объекта	Описание характеристик
1	2	3
1	Местоположение объекта	Воронежская область, Аннинский муниципальный район, Николаевское сельское поселение
2	Площадь объекта ± величина погрешности определения площади (Р ± Дельта Р)	1748785+/-23142 м²
3	Иные характеристики объекта	-

Раздел 2

Сведения о местоположении границ объекта					
1. Система координат: МСК - 36, зона 2					
2. Сведения о характерных точках границ объекта					
Обозначение характерных точек границ	Координаты, м		Метод определения координат характерной точки	Средняя квадратическая погрешность положения характерной точки (Mt), м	Описание обозначения точки на местности (при наличии)
	X	Y			
1	2	3	4	5	6
1	502845.84	2165299.94	Картометрический	5.00	-
2	502800.28	2165353.49	Картометрический	5.00	-
3	502837.89	2165399.41	Картометрический	5.00	-
4	502725.85	2165601.27	Картометрический	5.00	-
5	502753.63	2165612.60	Картометрический	5.00	-
6	502718.22	2165813.79	Картометрический	5.00	-
7	502714.23	2165836.50	Картометрический	5.00	-
8	502705.86	2165874.71	Картометрический	5.00	-
9	502702.85	2166047.05	Картометрический	5.00	-
10	502680.64	2166034.70	Картометрический	5.00	-
11	502668.97	2166250.89	Картометрический	5.00	-
12	502541.37	2166702.75	Картометрический	5.00	-
13	502479.96	2166796.45	Картометрический	5.00	-
14	502310.82	2167069.49	Картометрический	5.00	-
15	502204.46	2167580.81	Картометрический	5.00	-
16	502177.23	2167714.68	Картометрический	5.00	-
17	502124.39	2167974.50	Картометрический	5.00	-
18	502028.05	2168444.82	Картометрический	5.00	-
19	502044.32	2168664.74	Картометрический	5.00	-
20	502065.18	2168897.69	Картометрический	5.00	-
21	502069.68	2168978.69	Картометрический	5.00	-
22	502145.52	2169473.20	Картометрический	5.00	-
23	502197.05	2169639.34	Картометрический	5.00	-
24	502271.47	2169871.92	Картометрический	5.00	-
25	502362.57	2170160.18	Картометрический	5.00	-
26	502466.05	2170483.44	Картометрический	5.00	-
27	502475.41	2170615.17	Картометрический	5.00	-
28	502487.27	2170775.70	Картометрический	5.00	-
29	502493.67	2170844.14	Картометрический	5.00	-
30	502476.56	2170831.24	Картометрический	5.00	-
31	502468.75	2170852.88	Картометрический	5.00	-
32	502419.02	2170990.68	Картометрический	5.00	-
33	502343.74	2171131.98	Картометрический	5.00	-
34	502253.23	2171260.53	Картометрический	5.00	-

1	2	3	4	5	6
35	502149.89	2171355.58	Картометрический	5.00	-
36	501985.21	2171507.06	Картометрический	5.00	-
37	501889.08	2171595.94	Картометрический	5.00	-
38	501522.33	2171926.59	Картометрический	5.00	-
39	501294.37	2172148.32	Картометрический	5.00	-
40	501249.43	2172184.44	Картометрический	5.00	-
41	501170.94	2172247.56	Картометрический	5.00	-
42	501041.54	2172311.72	Картометрический	5.00	-
43	500835.28	2172359.15	Картометрический	5.00	-
44	500247.85	2172425.35	Картометрический	5.00	-
45	500160.51	2172435.12	Картометрический	5.00	-
46	499526.79	2172508.51	Картометрический	5.00	-
47	499255.37	2172540.82	Картометрический	5.00	-
48	498856.86	2172588.26	Картометрический	5.00	-
49	498363.83	2172647.48	Картометрический	5.00	-
50	498266.21	2172664.36	Картометрический	5.00	-
51	498221.31	2172672.07	Картометрический	5.00	-
52	498047.69	2172716.76	Картометрический	5.00	-
53	498049.73	2172710.97	Картометрический	5.00	-
54	498046.52	2172555.99	Картометрический	5.00	-
55	498147.29	2172527.21	Картометрический	5.00	-
56	498241.60	2172510.30	Картометрический	5.00	-
57	498341.25	2172492.43	Картометрический	5.00	-
58	498830.78	2172434.00	Картометрический	5.00	-
59	499236.79	2172385.44	Картометрический	5.00	-
60	499331.38	2172374.13	Картометрический	5.00	-
61	499823.46	2172314.86	Картометрический	5.00	-
62	500143.29	2172277.10	Картометрический	5.00	-
63	500230.63	2172267.61	Картометрический	5.00	-
64	500629.52	2172224.17	Картометрический	5.00	-
65	500922.13	2172185.61	Картометрический	5.00	-
66	501090.02	2172112.56	Картометрический	5.00	-
67	501143.22	2172070.69	Картометрический	5.00	-
68	501174.97	2172045.69	Картометрический	5.00	-
69	501585.34	2171661.87	Картометрический	5.00	-
70	501870.93	2171384.95	Картометрический	5.00	-
71	502124.93	2171138.46	Картометрический	5.00	-
72	502228.56	2171010.74	Картометрический	5.00	-
73	502313.28	2170831.75	Картометрический	5.00	-
74	502318.95	2170795.75	Картометрический	5.00	-
75	502335.90	2170688.47	Картометрический	5.00	-
76	502331.30	2170623.57	Картометрический	5.00	-
77	502324.71	2170533.92	Картометрический	5.00	-
78	502110.49	2169884.43	Картометрический	5.00	-
79	502045.25	2169687.75	Картометрический	5.00	-
80	502008.91	2169574.95	Картометрический	5.00	-
81	501979.50	2169396.13	Картометрический	5.00	-
82	501914.44	2168929.28	Картометрический	5.00	-

1	2	3	4	5	6
83	501882.97	2168690.21	Картометрический	5.00	-
84	501860.36	2168518.48	Картометрический	5.00	-
85	501881.38	2168324.08	Картометрический	5.00	-
86	501930.48	2168092.73	Картометрический	5.00	-
87	502018.77	2167680.45	Картометрический	5.00	-
88	502021.55	2167669.04	Картометрический	5.00	-
89	502126.83	2167172.18	Картометрический	5.00	-
90	502166.22	2167008.76	Картометрический	5.00	-
91	502220.79	2166916.65	Картометрический	5.00	-
92	502338.97	2166728.61	Картометрический	5.00	-
93	502340.70	2166724.03	Картометрический	5.00	-
94	502401.42	2166590.10	Картометрический	5.00	-
95	502471.55	2166364.67	Картометрический	5.00	-
96	502497.31	2166187.83	Картометрический	5.00	-
97	502453.57	2165869.80	Картометрический	5.00	-
98	502484.42	2165769.46	Картометрический	5.00	-
99	502589.33	2165426.91	Картометрический	5.00	-
100	502670.11	2165326.71	Картометрический	5.00	-
101	502724.81	2165295.71	Картометрический	5.00	-
102	502744.84	2165282.20	Картометрический	5.00	-
1	502845.84	2165299.94	Картометрический	5.00	-

3. Сведения о характерных точках части (частей) границы объекта

Обозначение характерных точек части границы	Координаты, м		Метод определения координат характерной точки	Средняя квадратическая погрешность положения характерной точки (Mt), м	Описание обозначения точки на местности (при наличии)
	X	Y			
1	2	3	4	5	6
Часть №					
-	-	-	-	-	-

Раздел 3

Сведения о местоположении измененных (уточненных) границ объекта							
1. Система координат: -							
2. Сведения о характерных точках границ объекта							
Обозначение характерных точек границ	Существующие координаты, м		Измененные (уточненные) координаты, м		Метод определения координат характерной точки	Средняя квадратическая погрешность положения характерной точки (Mt), м	Описание обозначения точки на местности (при наличии)
	X	Y	X	Y			
1	2	3	4	5	6	7	8
-	-	-	-	-	-	-	-
3.Сведения о характерных точках части (частей) границы объекта							
Часть №							
-	-	-	-	-	-	-	-

Раздел 4

План границ объекта

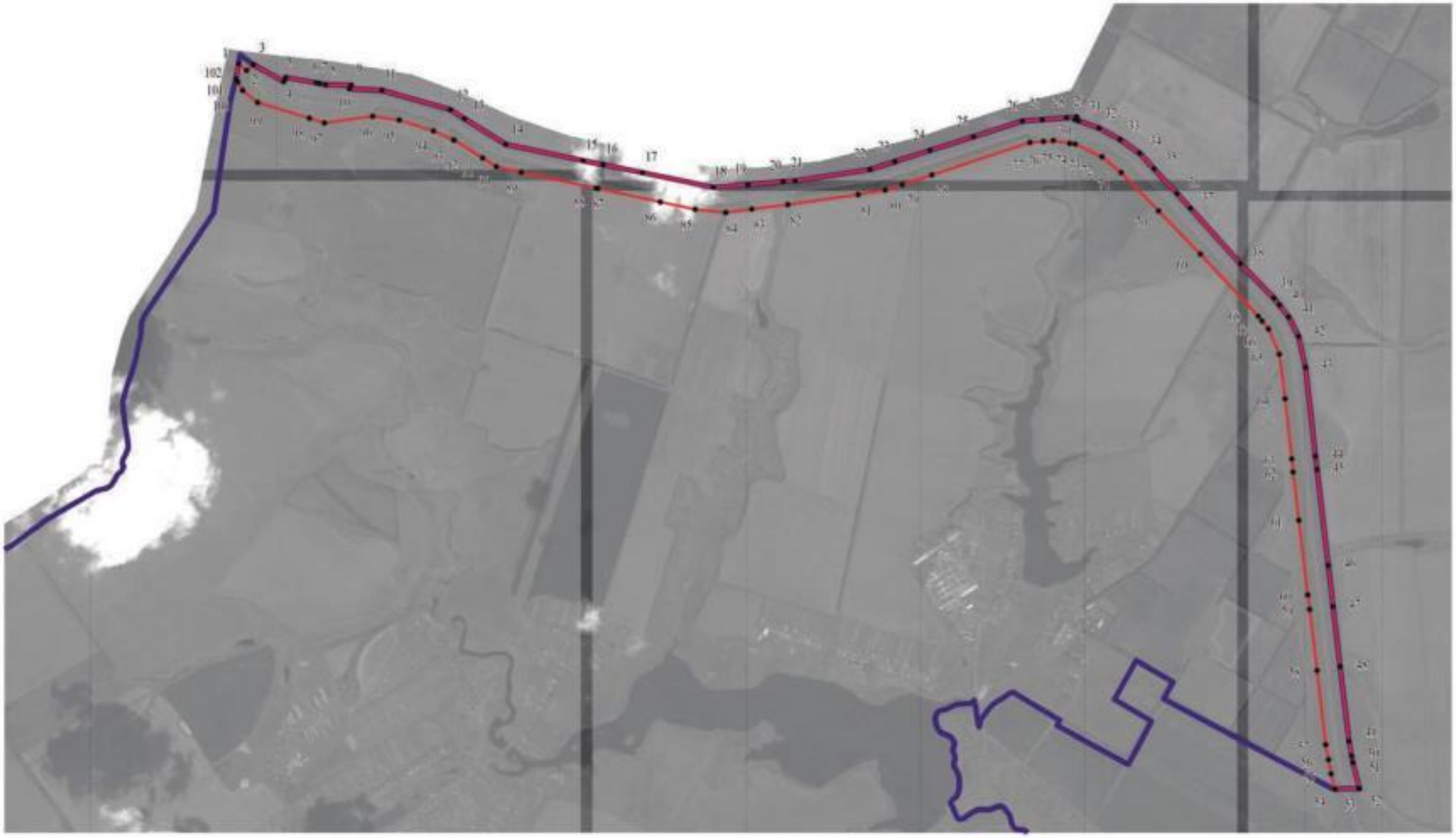

Используемые условные знаки и обозначения:

границы территориальной зоны

границы муниципального образования

• 1 характерная точка границ территориальной зоны

Масштаб 1:25000

Заместитель руководителя БУВО «Нормативно-проектный центр»

Подпись А.В. Ромашов Дата « 10 » февраля 2020 г.

Место для оттиска печати (при наличии) лица, составившего описание местоположения границ объекта

ОПИСАНИЕ МЕСТОПОЛОЖЕНИЯ ГРАНИЦ

Зона сельскохозяйственного производства - СХ2

(наименование объекта, местоположение границ которого описано
(далее - объект)

Раздел 1

Сведения об объекте		
№ п/п	Характеристики объекта	Описание характеристик
1	2	3
1	Местоположение объекта	Воронежская область, Аннинский муниципальный район, Николаевское сельское поселение
2	Площадь объекта ± величина погрешности определения площади (Р ± Дельта Р)	1190580+/-19095 м²
3	Иные характеристики объекта	-

Раздел 2

Сведения о местоположении границ объекта					
1. Система координат: МСК - 36, зона 2					
2. Сведения о характерных точках границ объекта					
Обозначение характерных точек границ	Координаты, м		Метод определения координат характерной точки	Средняя квадратическая погрешность положения характерной точки (Mt), м	Описание обозначения точки на местности (при наличии)
	X	Y			
1	2	3	4	5	6
1	498168.28	2165130.87	Картометрический	1.00	-
2	498269.61	2165295.54	Картометрический	1.00	-
3	498358.83	2165389.69	Картометрический	1.00	-
4	498409.40	2165406.82	Картометрический	1.00	-
5	498429.10	2165408.73	Картометрический	1.00	-
6	498478.31	2165440.46	Картометрический	1.00	-
7	498490.43	2165465.51	Картометрический	1.00	-
8	498493.67	2165491.37	Картометрический	1.00	-
9	498485.58	2165536.62	Картометрический	1.00	-
10	498506.59	2165561.66	Картометрический	1.00	-
11	498573.66	2165598.02	Картометрический	1.00	-
12	498610.90	2165624.42	Картометрический	1.00	-
13	498635.88	2165548.41	Картометрический	1.00	-
14	498644.12	2165483.77	Картометрический	1.00	-
15	498703.75	2165503.81	Картометрический	1.00	-
16	498695.02	2165558.11	Картометрический	1.00	-
17	498667.39	2165650.55	Картометрический	1.00	-
18	498763.54	2165654.59	Картометрический	1.00	-
19	498858.89	2165655.39	Картометрический	1.00	-
20	498873.38	2165659.30	Картометрический	1.00	-
21	498891.86	2165686.42	Картометрический	1.00	-
22	498894.44	2165717.13	Картометрический	1.00	-
23	498889.61	2165759.42	Картометрический	1.00	-
24	498887.66	2165776.60	Картометрический	1.00	-
25	498902.85	2165781.12	Картометрический	1.00	-
26	498923.53	2165799.55	Картометрический	1.00	-
27	498931.91	2165827.49	Картометрический	1.00	-
28	498933.23	2165831.87	Картометрический	1.00	-
29	498931.94	2165857.08	Картометрический	1.00	-
30	498965.78	2165913.38	Картометрический	1.00	-
31	498993.17	2165959.39	Картометрический	1.00	-
32	499002.72	2165975.62	Картометрический	5.00	-
33	499028.32	2166019.11	Картометрический	1.00	-
34	499045.11	2166047.59	Картометрический	1.00	-

1	2	3	4	5	6
35	499059.27	2166070.41	Картометрический	1.00	-
36	499069.01	2166085.79	Картометрический	1.00	-
37	499099.68	2166192.57	Картометрический	1.00	-
38	499171.66	2166330.50	Картометрический	1.00	-
39	499137.99	2166354.50	Картометрический	1.00	-
40	499075.05	2166402.83	Картометрический	1.00	-
41	499017.08	2166379.36	Картометрический	1.00	-
42	498988.89	2166410.31	Картометрический	1.00	-
43	498984.40	2166403.42	Картометрический	1.00	-
44	498814.83	2166516.23	Картометрический	1.00	-
45	498823.48	2166530.66	Картометрический	1.00	-
46	498643.78	2166647.21	Картометрический	1.00	-
47	498589.22	2166683.57	Картометрический	1.00	-
48	498497.47	2166507.71	Картометрический	1.00	-
49	498443.14	2166404.90	Картометрический	1.00	-
50	498276.46	2166130.37	Картометрический	1.00	-
51	497932.58	2165635.31	Картометрический	1.00	-
52	497939.33	2165631.07	Картометрический	1.00	-
53	497957.84	2165625.29	Картометрический	1.00	-
54	497973.95	2165614.58	Картометрический	1.00	-
55	498022.45	2165600.79	Картометрический	1.00	-
56	498051.39	2165595.22	Картометрический	1.00	-
57	498076.01	2165593.53	Картометрический	1.00	-
58	498081.08	2165593.18	Картометрический	1.00	-
59	498107.89	2165593.97	Картометрический	1.00	-
60	498110.91	2165594.56	Картометрический	1.00	-
61	498169.03	2165605.90	Картометрический	1.00	-
62	498285.32	2165634.48	Картометрический	1.00	-
63	498322.85	2165647.74	Картометрический	1.00	-
64	498366.76	2165669.22	Картометрический	1.00	-
65	498418.79	2165704.04	Картометрический	1.00	-
66	498445.72	2165731.76	Картометрический	1.00	-
67	498461.45	2165753.05	Картометрический	1.00	-
68	498485.94	2165791.75	Картометрический	1.00	-
69	498488.66	2165796.04	Картометрический	1.00	-
70	498507.33	2165833.24	Картометрический	1.00	-
71	498542.66	2165816.25	Картометрический	1.00	-
72	498526.28	2165783.04	Картометрический	1.00	-
73	498508.78	2165787.11	Картометрический	1.00	-
74	498503.40	2165782.37	Картометрический	1.00	-
75	498497.59	2165769.00	Картометрический	1.00	-
76	498470.56	2165728.04	Картометрический	1.00	-
77	498435.29	2165690.71	Картометрический	1.00	-
78	498412.06	2165670.94	Картометрический	1.00	-
79	498387.64	2165652.86	Картометрический	1.00	-
80	498365.07	2165640.33	Картометрический	1.00	-
81	498343.55	2165631.52	Картометрический	1.00	-
82	498286.54	2165615.79	Картометрический	1.00	-

1	2	3	4	5	6
83	498225.10	2165596.52	Картометрический	1.00	-
84	498179.90	2165586.07	Картометрический	1.00	-
85	498130.21	2165574.58	Картометрический	1.00	-
86	498067.48	2165570.14	Картометрический	1.00	-
87	498047.17	2165577.08	Картометрический	1.00	-
88	498037.89	2165568.91	Картометрический	1.00	-
89	498041.22	2165560.11	Картометрический	1.00	-
90	498029.29	2165546.37	Картометрический	1.00	-
91	497997.42	2165577.91	Картометрический	1.00	-
92	497962.61	2165600.95	Картометрический	1.00	-
93	497931.53	2165616.08	Картометрический	1.00	-
94	497921.37	2165619.71	Картометрический	1.00	-
95	497855.19	2165530.16	Картометрический	1.00	-
96	498012.14	2165252.29	Картометрический	1.00	-
1	498168.28	2165130.87	Картометрический	1.00	-
97	498956.71	2167672.41	Картометрический	1.00	-
98	498924.13	2167766.95	Картометрический	1.00	-
99	498857.91	2167744.10	Картометрический	1.00	-
100	498882.29	2167673.35	Картометрический	1.00	-
101	498890.49	2167649.59	Картометрический	1.00	-
97	498956.71	2167672.41	Картометрический	1.00	-
102	499664.82	2169789.80	Картометрический	1.00	-
103	499673.14	2169924.54	Картометрический	1.00	-
104	499743.81	2169930.04	Картометрический	1.00	-
105	499751.26	2169968.10	Картометрический	1.00	-
106	499767.81	2170052.57	Картометрический	1.00	-
107	499813.48	2170064.00	Картометрический	1.00	-
108	499789.73	2170106.31	Картометрический	1.00	-
109	499888.96	2170144.77	Картометрический	1.00	-
110	499903.50	2170174.18	Картометрический	1.00	-
111	499931.30	2170252.40	Картометрический	1.00	-
112	499920.31	2170316.07	Картометрический	1.00	-
113	499937.53	2170331.68	Картометрический	1.00	-
114	499685.88	2170264.06	Картометрический	1.00	-
115	499620.48	2170246.51	Картометрический	1.00	-
116	499584.25	2170237.90	Картометрический	1.00	-
117	499511.05	2170225.60	Картометрический	1.00	-
118	499454.74	2170217.36	Картометрический	1.00	-
119	499424.87	2170233.75	Картометрический	1.00	-
120	499402.46	2170233.64	Картометрический	1.00	-
121	499375.91	2170211.38	Картометрический	1.00	-
122	499348.40	2170178.43	Картометрический	1.00	-
123	499327.40	2170163.11	Картометрический	1.00	-
124	499296.04	2170156.27	Картометрический	1.00	-
125	499264.99	2170158.20	Картометрический	1.00	-
126	499225.20	2170144.24	Картометрический	1.00	-

1	2	3	4	5	6
127	499175.19	2170228.79	Картометрический	1.00	-
128	499169.85	2170236.07	Картометрический	1.00	-
129	499025.34	2170191.12	Картометрический	1.00	-
130	498993.50	2170178.68	Картометрический	1.00	-
131	498984.59	2170161.09	Картометрический	1.00	-
132	498972.30	2170161.22	Картометрический	1.00	-
133	498966.92	2170166.92	Картометрический	1.00	-
134	498960.49	2170168.09	Картометрический	1.00	-
135	498947.76	2170165.93	Картометрический	1.00	-
136	498965.41	2169983.23	Картометрический	1.00	-
137	498972.90	2169986.99	Картометрический	1.00	-
138	499073.97	2170052.55	Картометрический	1.00	-
139	499472.02	2169789.17	Картометрический	1.00	-
102	499664.82	2169789.80	Картометрический	1.00	-

3. Сведения о характерных точках части (частей) границы объекта

Обозначение характерных точек части границы	Координаты, м		Метод определения координат характерной точки	Средняя квадратическая погрешность положения характерной точки (Mt), м	Описание обозначения точки на местности (при наличии)
	X	Y			
1	2	3	4	5	6
Часть №					
-	-	-	-	-	-

Раздел 3

Сведения о местоположении измененных (уточненных) границ объекта							
1. Система координат: -							
2. Сведения о характерных точках границ объекта							
Обозначение характерных точек границ	Существующие координаты, м		Измененные (уточненные) координаты, м		Метод определения координат характерной точки	Средняя квадратическая погрешность положения характерной точки (Mt), м	Описание обозначения точки на местности (при наличии)
	X	Y	X	Y			
1	2	3	4	5	6	7	8
-	-	-	-	-	-	-	-
3.Сведения о характерных точках части (частей) границы объекта							
Часть №							
-	-	-	-	-	-	-	-

Раздел 4

План границ объекта

Схема расположения листов плана границ объекта

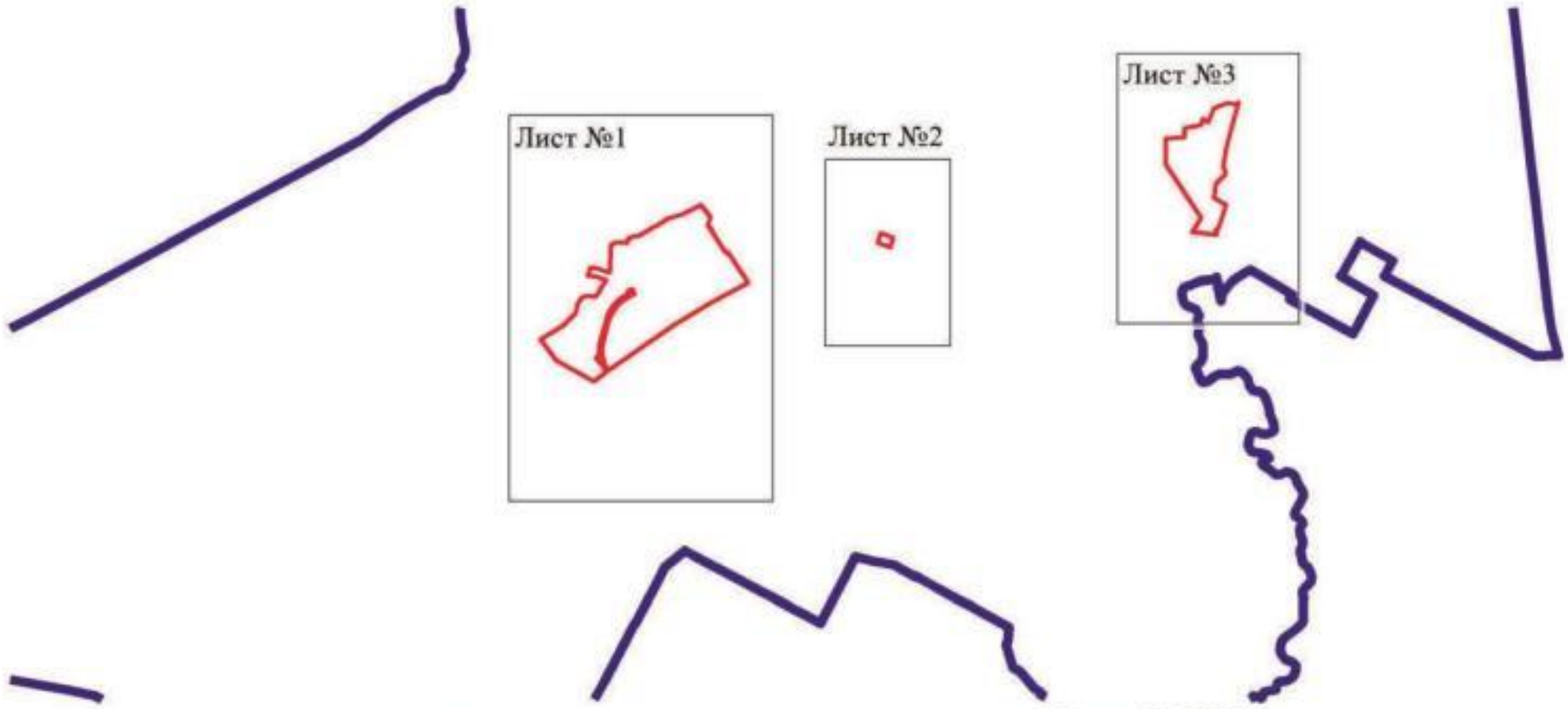

Масштаб 1:50000

Используемые условные знаки и обозначения:

границы территориальной зоны

границы муниципального образования

Лист №1 — область и номер листа плана границ объекта

Заместитель руководителя БУВО «Нормативно-проектный центр»

Подпись _____ А.В. Ромашов Дата « 10 » февраля 2020 г.

Место для оттиска печати (при наличии) лица, составившего описание местоположения границ объекта

План границ объекта

Лист №1

Используемые условные знаки и обозначения

границы территориальной зоны

• 1 характерная точка границ территориальной зоны

Масштаб 1:5000

Заместитель руководителя БУВО «Нормативно-проектный центр»

Подпись А.В. Ромашов Дата « 10 » февраля 2020 г.

Место для оттиска печати (при наличии) лица, составившего описание местоположения границ объекта

План границ объекта

Лист №2

Используемые условные знаки и обозначения:

границы территориальной зоны

100 характерная точка границ территориальной зоны

Масштаб 1:5000

Заместитель руководителя БУВО «Нормативно-проектный центр»

Подпись _____ А.В. Ромашов Дата « 10 » февраля 2020 г.

Место для оттиска печати (при наличии) лица, составившего описание местоположения границ объекта

План границ объекта

Лист №3

Используемые условные знаки и обозначения:

границы территориальной зоны

•110 характерная точка границ территориальной зоны

Масштаб 1:5000

Заместитель руководителя БУНО «Нормативно-проектный центр»

Подпись А.В. Ромашов Дата « 10 » февраля 2020 г.

Место для оттиска печати (при наличии) лица, составившего описание местоположения границ объекта