Правовое управление правительства
Воронежской области
ЗАРЕГИСТРИРОВАНО
«12» 10 2020г.
Регистрационный номер № 809

ДЕПАРТАМЕНТ АРХИТЕКТУРЫ И ГРАДОСТРОИТЕЛЬСТВА ВОРОНЕЖСКОЙ ОБЛАСТИ

ПРИКАЗ

06.10.2020 №45-01-04/739

г. Воронеж

Об утверждении правил землепользования и застройки Пугачёвского сельского поселения Аннинского муниципального района Воронежской области

В соответствии с Градостроительным кодексом Российской Федерации, Федеральным законом от 06.10.2003 № 131-ФЗ «Об общих принципах организации местного самоуправления в Российской Федерации», Законами Воронежской области от 07.07.2006 № 61-ОЗ «О регулировании градостроительной деятельности в Воронежской области», от 20.12.2018 № 173-ОЗ «О перераспределении полномочий по утверждению правил землепользования и застройки между органами местного самоуправления поселений Воронежской области, городского округа город Нововоронеж, Борисоглебского городского округа и исполнительными органами государственной власти Воронежской области», постановлением правительства Воронежской области от 31.12.2014 № 1240 «Об утверждении Положения о департаменте архитектуры и градостроительства Воронежской области», на основании приказа департамента архитектуры и градостроительства Воронежской области от 01.03.2019 № 45-01-04/27 «О подготовке проектов правил землепользования и застройки поселений Аннинского, Бобровского, Верхнемамонского, Верхнехавского,

Воробьёвского, Каширского, Лискинского, Новоусманского, Ольховатского, Павловского, Панинского, Подгоренского, Рамонского, Семилукского и Хохольского муниципальных районов и городского округа город Нововоронеж Воронежской области», с учетом заключений о результатах публичных слушаний от 21.01.2020

п р и к а з ы в а ю:

1. Утвердить прилагаемые правила землепользования и застройки Пугачёвского сельского поселения Аннинского муниципального района Воронежской области.

2. Признать утратившими силу следующие решения Совета народных депутатов Пугачёвского сельского поселения Аннинского муниципального района Воронежской области:

- от 26.10.2011 № 39 «Об утверждении правил землепользования и застройки территории Пугачевского сельского поселения Аннинского муниципального района Воронежской области»;

- от 01.02.2016 № 28 «О внесении изменений в решение Совета народных депутатов Пугачевского сельского поселения Аннинского муниципального района Воронежской области от 26.10.2011 г. № 39 «Об утверждении Правил землепользования и застройки Пугачевского сельского поселения Аннинского муниципального района Воронежской области»;

- от 14.09.2016 № 55 «О внесении изменений в правила землепользования и застройки Пугачевского сельского поселения Аннинского муниципального района Воронежской области»;

- от 07.12.2016 № 63 «О внесении изменений в правила землепользования и застройки Пугачевского сельского поселения Аннинского муниципального района Воронежской области»;

- от 21.12.2018 № 146 «О внесении изменений в правила землепользования и застройки Пугачевского сельского поселения Аннинского муниципального района Воронежской области».

3. Контроль исполнения настоящего приказа оставляю за собой.

Заместитель руководителя департамента
архитектуры и градостроительства
Воронежской области – начальник отдела
территориального планирования С.М. Беляева

УТВЕРЖДЕНЫ
приказом департамента
архитектуры и градостроительства
Воронежской области
от 06.10.2020 № 45-01-04/739

ПРАВИЛА ЗЕМЛЕПОЛЬЗОВАНИЯ И ЗАСТРОЙКИ ПУГАЧЁВСКОГО СЕЛЬСКОГО ПОСЕЛЕНИЯ АННИНСКОГО МУНИЦИПАЛЬНОГО РАЙОНА ВОРОНЕЖСКОЙ ОБЛАСТИ

ЧАСТЬ I. ПОРЯДОК ПРИМЕНЕНИЯ ПРАВИЛ ЗЕМЛЕПОЛЬЗОВАНИЯ И ЗАСТРОЙКИ И ВНЕСЕНИЯ В НИХ ИЗМЕНЕНИЙ

Раздел 1. Общие положения

1. Предмет регулирования и цели подготовки Правил землепользования и застройки Пугачёвского сельского поселения Аннинского муниципального района Воронежской области

1. Правила землепользования и застройки Пугачёвского сельского поселения Аннинского муниципального района Воронежской области (далее – Правила) являются документом градостроительного зонирования, который утверждается нормативным правовым актом департамента архитектуры и градостроительства Воронежской области и в котором устанавливаются территориальные зоны, градостроительные регламенты, порядок применения такого документа и порядок внесения в него изменений.

2. Правила разработаны в соответствии с Градостроительным кодексом Российской Федерации (далее – ГрК РФ), Земельным кодексом Российской Федерации, Федеральным законом от 06.10.2003 № 131-ФЗ «Об общих принципах организации местного самоуправления в Российской Федерации», иными нормативными правовыми актами Российской Федерации, Воронежской области, муниципальными правовыми актами муниципального образования с учетом положений нормативных актов и

документов, определяющих основные направления социально-экономического и градостроительного развития муниципального образования, а также сведений Единого государственного реестра недвижимости, сведений, документов и материалов, содержащихся в государственных информационных системах обеспечения градостроительной деятельности.

3. Правила разработаны в целях:

– создания условий для устойчивого развития территории муниципального образования, сохранения окружающей среды и объектов культурного наследия;

– создания условий для планировки территории муниципального образования;

– обеспечения прав и законных интересов физических и юридических лиц, в том числе правообладателей земельных участков и объектов капитального строительства;

– создания условий для привлечения инвестиций, в том числе путем предоставления возможности выбора наиболее эффективных видов разрешенного использования земельных участков и объектов капитального строительства.

2. Основные понятия, используемые в Правилах

В настоящих Правилах используются основные понятия, установленные законодательством Российской Федерации.

3. Сфера применения Правил

1. Действие настоящих Правил распространяется на всю территорию Пугачёвского сельского поселения Аннинского муниципального района Воронежской области. Правила обязательны для соблюдения органами государственной власти, органами местного самоуправления, физическими и юридическими лицами, при осуществлении ими

градостроительной деятельности на территории Пугачёвского сельского поселения Аннинского муниципального района Воронежской области.

2. Настоящие Правила применяются наряду с:

– техническими регламентами и иными обязательными требованиями, установленными в соответствии с законодательством в целях обеспечения безопасности жизни и здоровья людей, надежности и безопасности зданий, строений и сооружений, сохранения окружающей природной среды и объектов культурного наследия;

– региональными и местными нормативами градостроительного проектирования.

4. Содержание и порядок применения Правил

1. Правила включают в себя:

1) порядок их применения и внесения изменений в Правила;

2) карту градостроительного зонирования;

3) градостроительные регламенты.

Обязательным приложением к настоящим Правилам являются сведения о границах территориальных зон, которые должны содержать графическое описание местоположения границ территориальных зон, перечень координат характерных точек этих границ в системе координат, используемой для ведения Единого государственного реестра недвижимости.

2. Порядок применения Правил и внесения в них изменений включает в себя положения:

1) о регулировании землепользования и застройки;

2) об изменении видов разрешенного использования земельных участков и объектов капитального строительства физическими и юридическими лицами;

3) о подготовке документации по планировке территории органами местного самоуправления;

4) о проведении общественных обсуждений или публичных слушаний по вопросам землепользования и застройки;

5) о внесении изменений в Правила;

6) о регулировании иных вопросов землепользования и застройки.

5. Использование объектов недвижимости, не соответствующих настоящим Правилам

1. Земельные участки или объекты капитального строительства, виды разрешенного использования, предельные (минимальные и (или) максимальные) размеры и предельные параметры которых не соответствуют градостроительному регламенту, могут использоваться без установления срока приведения их в соответствие с градостроительным регламентом, за исключением случаев, если использование таких земельных участков и объектов капитального строительства опасно для жизни или здоровья человека, для окружающей среды, объектов культурного наследия.

2. Реконструкция указанных в подпункте 1 настоящего пункта объектов капитального строительства может осуществляться только путем приведения таких объектов в соответствие с градостроительным регламентом или путем уменьшения их несоответствия предельным параметрам разрешенного строительства, реконструкции. Изменение видов разрешенного использования указанных земельных участков и объектов капитального строительства может осуществляться путем приведения их в соответствие с видами разрешенного использования земельных участков и объектов капитального строительства, установленными градостроительным регламентом.

3. В случае если использование указанных в подпункте 1 настоящего пункта земельных участков и объектов капитального строительства продолжается и опасно для жизни или здоровья человека, для окружающей среды, объектов культурного наследия, в соответствии с федеральными законами может быть наложен запрет на использование таких земельных участков и объектов.

6. Открытость и доступность информации о землепользовании и застройке

1. Настоящие Правила являются открытыми и общедоступными.

2. Настоящие Правила подлежат опубликованию в порядке, установленном для официального опубликования нормативных правовых актов Воронежской области, и размещению в федеральной государственной информационной системе территориального планирования и в государственной информационной системе обеспечения градостроительной деятельности.

Раздел 2. Положения о регулировании землепользования и застройки

7. Перераспределение полномочий между органами местного самоуправления Пугачёвского сельского поселения Аннинского муниципального района Воронежской области и департаментом архитектуры и градостроительства Воронежской области

1. На основании Закона Воронежской области от 20.12.2018 № 173-ОЗ «О перераспределении полномочий по утверждению правил землепользования и застройки между органами местного самоуправления поселений Воронежской области, городского округа город Нововоронеж, Борисоглебского городского округа и исполнительными органами государственной власти Воронежской области» (далее – Закон Воронежской области) и в соответствии со статьей 8.2 ГрК РФ, пунктом 6.1 статьи 26.3 Федерального закона от 06.10.1999 № 184-ФЗ «Об общих принципах организации законодательных (представительных) и исполнительных органов государственной власти субъектов Российской Федерации», частью 1.2 статьи 17 Федерального закона от 06.10.2003 № 131-ФЗ «Об общих принципах организации местного самоуправления в Российской Федерации» полномочия по утверждению Правил перераспределены между органами местного самоуправления Пугачёвского сельского поселения Аннинского муниципального района Воронежской области и департаментом архитектуры

и градостроительства Воронежской области (далее – Уполномоченный орган) на срок, установленный Законом Воронежской области.

2. После истечения срока, указанного в Законе Воронежской области, полномочия Уполномоченного органа, предусмотренные настоящими Правилами, осуществляются органами местного самоуправления Пугачёвского сельского поселения Аннинского муниципального района Воронежской области в соответствии с требованиями ГрК РФ.

8. Полномочия Уполномоченного органа по вопросам землепользования и застройки

1. Полномочия Уполномоченного органа по вопросам землепользования и застройки включают:

1) принятие решений о подготовке проекта Правил, о подготовке проекта о внесении изменений в Правила;

2) утверждение Правил, утверждение внесения изменений в Правила;

3) принятие решений о предоставлении разрешений на условно разрешенный вид использования объектов капитального строительства или земельного участка;

4) принятие решений о предоставлении разрешения на отклонение от предельных параметров разрешенного строительства, реконструкции объектов капитального строительства;

5) иные полномочия в соответствии с действующим законодательством.

9. Комиссия по подготовке проектов Правил

1. Комиссия по подготовке проектов правил землепользования и застройки поселений Воронежской области, городского округа город Нововоронеж, Борисоглебского городского округа (далее – Комиссия) является специально созданным постоянно действующим коллегиальным

органом при Уполномоченном органе в целях реализации полномочий, указанных в пункте 8 настоящих Правил, перераспределенных в соответствии с Законом Воронежской области и обеспечения выполнения задач градостроительного зонирования.

2. Комиссия создается и прекращает свою деятельность приказом Уполномоченного органа.

3. Состав и порядок деятельности Комиссии утверждается приказом Уполномоченного органа.

Раздел 3. Положения об изменении видов разрешенного использования земельных участков и объектов капитального строительства физическими и юридическими лицами

10. Изменение видов разрешенного использования земельных участков и объектов капитального строительства

1. Для каждой из установленных настоящими Правилами территориальных зон могут устанавливаться основные, условно разрешенные и вспомогательные виды разрешенного использования земельных участков и объектов капитального строительства.

2. Изменение одного вида разрешенного использования земельных участков и объектов капитального строительства на другой вид такого использования осуществляется в соответствии с градостроительным регламентом при условии соблюдения требований технических регламентов.

3. Основные и вспомогательные виды разрешенного использования земельных участков и объектов капитального строительства правообладателями земельных участков и объектов капитального строительства, за исключением органов государственной власти, органов местного самоуправления, государственных и муниципальных учреждений, государственных и муниципальных унитарных предприятий, выбираются самостоятельно без дополнительных разрешений и согласования.

4. Решения об изменении одного вида разрешенного использования земельных участков и объектов капитального строительства, расположенных

на землях, на которые действие градостроительных регламентов не распространяется или для которых градостроительные регламенты не устанавливаются, на другой вид такого использования принимаются в соответствии с федеральными законами.

11. Предоставление разрешения на условно разрешенный вид использования земельного участка или объекта капитального строительства

1. Физическое или юридическое лицо, заинтересованное в предоставлении разрешения на условно разрешенный вид использования земельного участка или объекта капитального строительства (далее - разрешение на условно разрешенный вид использования), направляет заявление о предоставлении разрешения на условно разрешенный вид использования в Комиссию. Заявление о предоставлении разрешения на условно разрешенный вид использования может быть направлено в форме электронного документа, подписанного электронной подписью в соответствии с требованиями Федерального закона от 06.04.2011 № 63-ФЗ «Об электронной подписи».

2. Порядок предоставления разрешения на условно разрешенный вид использования земельного участка или объекта капитального строительства определен статьей 39 ГрК РФ.

3. Проект решения о предоставлении разрешения на условно разрешенный вид использования подлежит рассмотрению на общественных обсуждениях или публичных слушаниях, проводимых в порядке, установленном статьей 5.1 ГрК РФ, с учетом положений статьи 39 ГрК РФ.

12. Предоставление разрешения на отклонение от предельных параметров разрешенного строительства, реконструкции объектов капитального строительства

1. Правообладатели земельных участков, размеры которых меньше установленных градостроительным регламентом минимальных размеров земельных участков либо конфигурация, инженерно-геологические или иные

характеристики которых неблагоприятны для застройки, вправе обратиться за разрешениями на отклонение от предельных параметров разрешенного строительства, реконструкции объектов капитального строительства (далее также – разрешение на отклонение от предельных параметров).

2. Правообладатели земельных участков вправе обратиться за разрешениями на отклонение от предельных параметров разрешенного строительства, реконструкции объектов капитального строительства, если такое отклонение необходимо в целях однократного изменения одного или нескольких предельных параметров разрешенного строительства, реконструкции объектов капитального строительства, установленных градостроительным регламентом для конкретной территориальной зоны, не более чем на десять процентов.

3. Порядок предоставления разрешения на отклонение от предельных параметров определен статьей 40 ГрК РФ.

4. Проект решения о предоставлении разрешения на отклонение от предельных параметров подлежит рассмотрению на общественных обсуждениях или публичных слушаниях, проводимых в порядке, установленном статьей 5.1 ГрК РФ, с учетом положений статьи 39 ГрК РФ, за исключением случая, указанного в части 1.1 статьи 40 ГрК РФ.

Раздел 4. Положения о подготовке документации по планировке территории органами местного самоуправления

13. Общие положения о подготовке документации по планировке территории

1. Подготовка документации по планировке территории осуществляется в целях обеспечения устойчивого развития территорий, в том числе выделения элементов планировочной структуры, установления границ земельных участков, установления границ зон планируемого размещения объектов капитального строительства.

2. Подготовка документации по планировке территории осуществляется в соответствии с главой 5 ГрК РФ.

3. Состав и содержание документации по планировке территории определяется ГрК РФ.

Раздел 5. Положения о проведении общественных обсуждений или публичных слушаний по вопросам землепользования и застройки

14. Общие положения о порядке проведения общественных обсуждений или публичных слушаний в сфере градостроительной деятельности

1. В целях соблюдения права человека на благоприятные условия жизнедеятельности, прав и законных интересов правообладателей земельных участков и объектов капитального строительства по проектам правил землепользования и застройки, проектам планировки территории, проектам межевания территории, проектам, предусматривающим внесение изменений в один из указанных утвержденных документов, проектам решений о предоставлении разрешения на условно разрешенный вид использования земельного участка или объекта капитального строительства, проектам решений о предоставлении разрешения на отклонение от предельных параметров разрешенного строительства, реконструкции объектов капитального строительства в соответствии с уставом муниципального образования и (или) нормативным правовым актом представительного органа муниципального образования и с учетом положений ГрК РФ проводятся общественные обсуждения или публичные слушания, за исключением случаев, предусмотренных ГрК РФ и другими федеральными законами.

2. Порядок проведения общественных обсуждений или публичных слушаний определяется ГрК РФ, Уставом Пугачёвского сельского поселения Аннинского муниципального района Воронежской области и (или) нормативным правовым актом представительного органа муниципального образования.

Раздел 6. Положения о внесении изменений в Правила

15. Основания и порядок внесения изменений в Правила

1. Основания для рассмотрения вопроса о внесении изменений в настоящие Правила предусмотрены статьей 33 ГрК РФ.

2. Внесение изменений в Правила осуществляется в порядке, предусмотренном статьями 31 и 32 ГрК РФ, с учетом особенностей, установленных статьей 33 ГрК РФ.

Раздел 7. Положения о регулировании иных вопросов землепользования и застройки

16. Общие принципы регулирования иных вопросов землепользования и застройки на территории Пугачёвского сельского поселения Аннинского муниципального района Воронежской области

Иные вопросы землепользования и застройки на территории Пугачёвского сельского поселения Аннинского муниципального района Воронежской области регулируются законодательством Российской Федерации, Воронежской области, муниципальными правовыми актами Пугачёвского сельского поселения Аннинского муниципального района Воронежской области.

ЧАСТЬ II. КАРТА ГРАДОСТРОИТЕЛЬНОГО ЗОНИРОВАНИЯ

17. Карты градостроительного зонирования

1. Карта градостроительного зонирования территории Пугачёвского сельского поселения Аннинского муниципального района Воронежской области.

ПРАВИЛА ЗЕМЛЕПОЛЬЗОВАНИЯ И ЗАСТРОЙКИ

Карта градостроительного зонирования территории
Пугачёвского сельского поселения
Аннинского муниципального района
Воронежской области

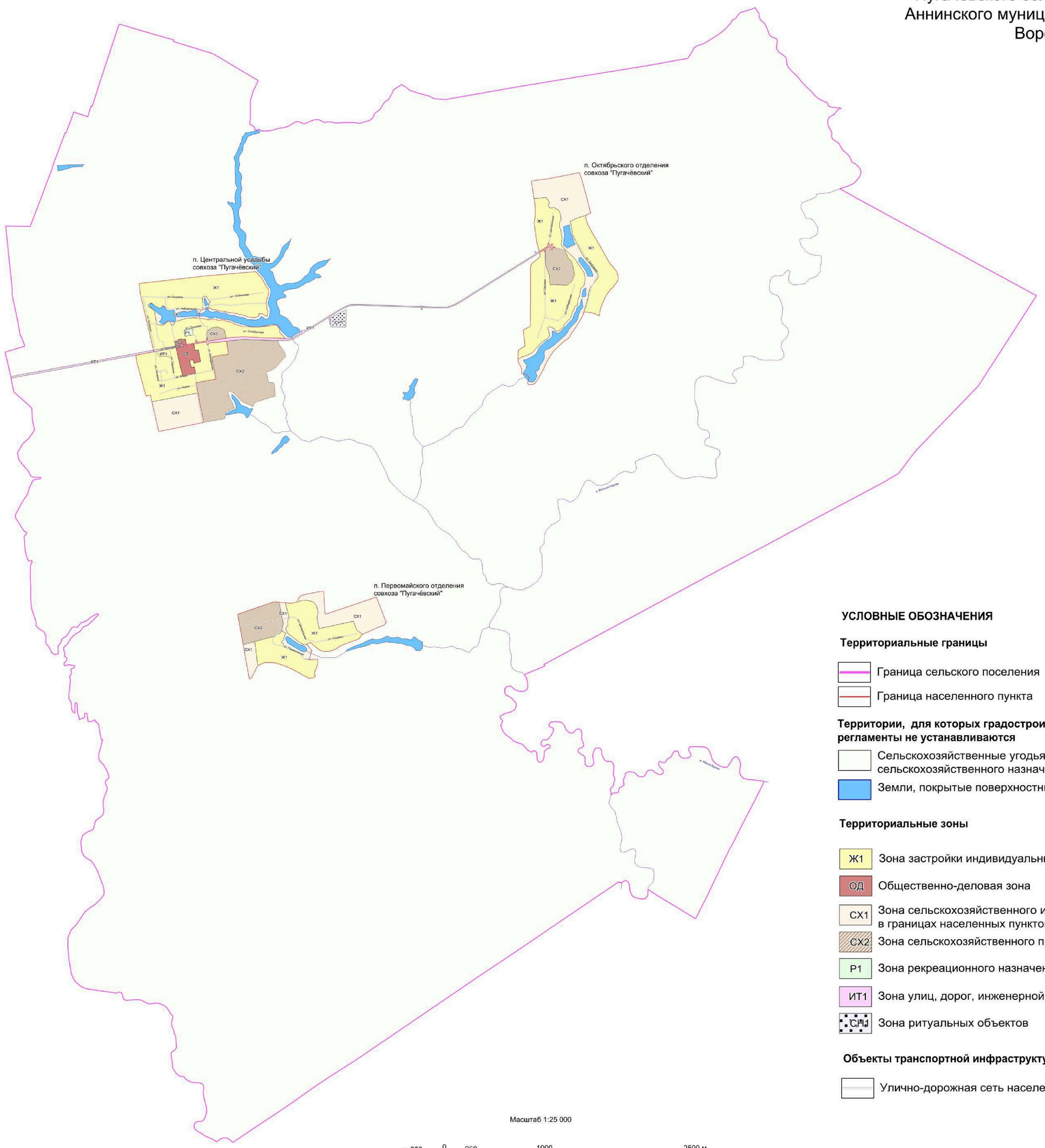

УСЛОВНЫЕ ОБОЗНАЧЕНИЯ

Территориальные границы

- Граница сельского поселения
- Граница населенного пункта

Территории, для которых градостроительные регламенты не устанавливаются

- Сельскохозяйственные угодья в составе земель сельскохозяйственного назначения
- Земли, покрытые поверхностными водами

Территориальные зоны

- Ж1 — Зона застройки индивидуальными жилыми домами
- ОД — Общественно-деловая зона
- СХ1 — Зона сельскохозяйственного использования в границах населенных пунктов
- СХ2 — Зона сельскохозяйственного производства
- Р1 — Зона рекреационного назначения - объектов отдыха
- ИТ1 — Зона улиц, дорог, инженерной и транспортной инфраструктуры
- СН — Зона ритуальных объектов

Объекты транспортной инфраструктуры

- Улично-дорожная сеть населенного пункта

Масштаб 1:25 000

м 250 0 250 1000 2500 м

2. Карта градостроительного зонирования с отображением зон с особыми условиями использования территории Пугачёвского сельского поселения Аннинского муниципального района Воронежской области.

ПРАВИЛА ЗЕМЛЕПОЛЬЗОВАНИЯ И ЗАСТРОЙКИ

Карта градостроительного зонирования с отображением зон с особыми условиями использования территории
Пугачёвского сельского поселения
Аннинского муниципального района
Воронежской области

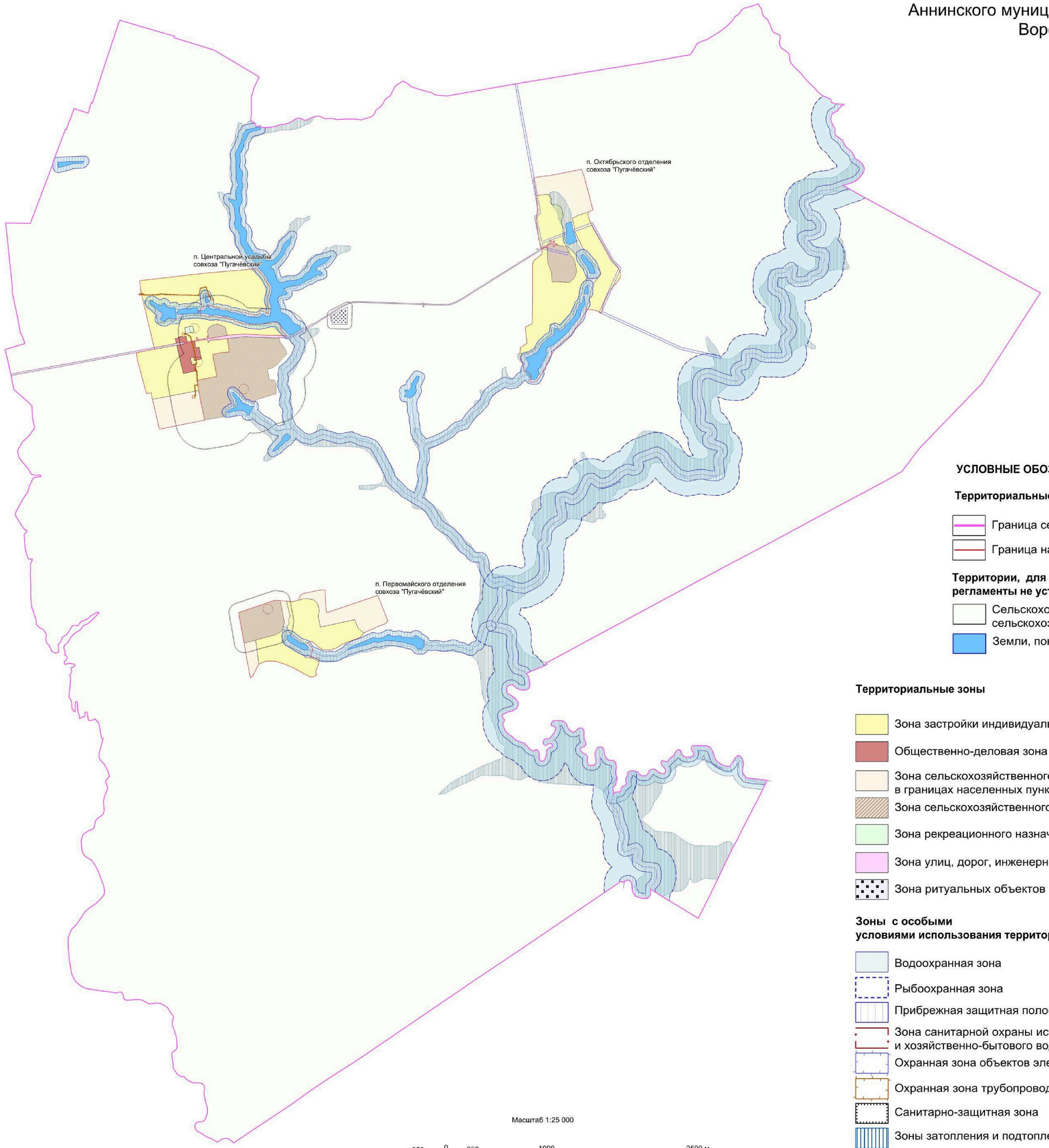

УСЛОВНЫЕ ОБОЗНАЧЕНИЯ

Территориальные границы

- Граница сельского поселения
- Граница населенного пункта

Территории, для которых градостроительные регламенты не устанавливаются

- Сельскохозяйственные угодья в составе земель сельскохозяйственного назначения
- Земли, покрытые поверхностными водами

Территориальные зоны

- Зона застройки индивидуальными жилыми домами
- Общественно-деловая зона
- Зона сельскохозяйственного использования в границах населенных пунктов
- Зона сельскохозяйственного производства
- Зона рекреационного назначения - объектов отдыха
- Зона улиц, дорог, инженерной и транспортной инфраструктуры
- Зона ритуальных объектов

Зоны с особыми условиями использования территории

- Водоохранная зона
- Рыбоохранная зона
- Прибрежная защитная полоса
- Зона санитарной охраны источников питьевого и хозяйственно-бытового водоснабжения (первый пояс)
- Охранная зона объектов электроэнергетики
- Охранная зона трубопроводов
- Санитарно-защитная зона
- Зоны затопления и подтопления

18. Перечень территориальных зон, установленных на карте градостроительного зонирования

1. Порядок установления территориальных зон определен статьей 34 ГрК РФ. На карте градостроительного зонирования установлены следующие виды территориальных зон:

Наименование территориальной зоны	Кодовое обозначение территориальной зоны
Жилые зоны	
Зона застройки индивидуальными жилыми домами	**Ж1**
Общественно-деловые зоны	
Общественно-деловая зона	**ОД**
Зоны инженерной и транспортной инфраструктуры	
Зона улиц, дорог, инженерной и транспортной инфраструктуры	**ИТ1**
Зоны сельскохозяйственного использования	
Зона сельскохозяйственного использования в границах населенных пунктов	**СХ1**
Зона сельскохозяйственного производства	**СХ2**
Зоны рекреационного назначения	
Зона рекреационного назначения - объектов отдыха	**Р1**
Зоны специального назначения	
Зона ритуальных объектов	**СН1**

2. Сведения о границах территориальных зон, содержащие графическое описание местоположения границ территориальных зон, перечень координат характерных точек границ территориальных зон посёлка Центральной усадьбы совхоза «Пугачёвский», являются приложением № 1 к настоящим Правилам.

3. Сведения о границах территориальных зон, содержащие графическое описание местоположения границ территориальных зон, перечень координат характерных точек границ территориальных зон посёлка Октябрьского отделения совхоза «Пугачёвский», являются приложением № 2 к настоящим Правилам.

4. Сведения о границах территориальных зон, содержащие графическое описание местоположения границ территориальных зон, перечень координат характерных точек границ территориальных зон посёлка Первомайского отделения совхоза «Пугачёвский», являются приложением № 3 к настоящим Правилам.

5. Сведения о границах территориальных зон, содержащие графическое описание местоположения границ территориальных зон, перечень координат характерных точек границ территориальных зон, расположенных за границами населенных пунктов на территории Пугачёвского сельского поселения, являются приложением № 4 к настоящим Правилам.

ЧАСТЬ III. ГРАДОСТРОИТЕЛЬНЫЕ РЕГЛАМЕНТЫ

19. Общие положения о градостроительном регламенте

1. Градостроительным регламентом определяется правовой режим земельных участков, равно как всего, что находится над и под поверхностью земельных участков и используется в процессе их застройки и последующей эксплуатации объектов капитального строительства.

2. Действие градостроительного регламента распространяется в равной мере на все земельные участки и объекты капитального строительства, расположенные в пределах границ территориальной зоны, обозначенной на карте градостроительного зонирования.

3. Земли и земельные участки, на которые действие градостроительных регламентов не распространяется или для которых градостроительные регламенты не устанавливаются, определены статьей 36 ГрК РФ.

20. Виды разрешенного использования

1. Разрешенное использование земельных участков и объектов капитального строительства может быть следующих видов:

– основные виды разрешенного использования;

– условно разрешенные виды использования;

– вспомогательные виды разрешенного использования, допустимые только в качестве дополнительных по отношению к основным видам разрешенного использования и условно разрешенным видам использования и осуществляемые совместно с ними.

2. Виды разрешенного использования (далее – ВРИ) земельных участков в настоящих Правилах определяются в соответствии с приказом Министерства экономического развития Российской Федерации от 01.09.2014 № 540 «Об утверждении классификатора видов разрешенного использования земельных участков».

21. Градостроительные регламенты территориальных зон

1. Зона застройки индивидуальными жилыми домами – Ж1

№ п/п	Код ВРИ	Наименование ВРИ	Предельные (минимальные и (или) максимальные) размеры земельных участков, в том числе их площадь, м^2		Максимальный процент застройки в границах земельного участка	Предельное количество этажей или предельная высота зданий, строений, сооружений	Минимальные отступы от границ земельных участков в целях определения мест допустимого размещения зданий, строений, сооружений, за пределами которых запрещено строительство зданий, строений, сооружений
			min	max			
ОСНОВНЫЕ ВИДЫ РАЗРЕШЕННОГО ИСПОЛЬЗОВАНИЯ ЗЕМЕЛЬНЫХ УЧАСТКОВ И ОБЪЕКТОВ КАПИТАЛЬНОГО СТРОИТЕЛЬСТВА							
1	2.1	Для индивидуального жилищного строительства	300	3000	50%	3 этажа	3 метра
2	2.3	Блокированная жилая застройка	80	3000	50%	3 этажа	3 метра; 0 метров – при примыкании к соседним зданиям
3	2.2	Для ведения личного подсобного хозяйства (приусадебный земельный участок)	300	5000	30%	3 этажа	3 метра
4	13.1	Ведение огородничества	400	5000	0%	не подлежат установлению	
5	1.19	Сенокошение	600	50000	0%	не подлежат установлению	
6	1.20	Выпас сельскохозяйственных животных	300	50000	0%	не подлежат установлению	
7	3.1.1	Предоставление коммунальных услуг	не подлежит установлению	5000	не подлежит установлению		
8	3.1.2	Административные здания организаций, обеспечивающих предоставление коммунальных услуг	не подлежат установлению		60%	3 этажа	3 метра
9	3.2.2	Оказание социальной помощи населению	не подлежит установлению		60%	3 этажа	3 метра
10	3.2.3	Оказание услуг связи	не подлежат установлению		60%	3 этажа	3 метра
11	3.4.1	Амбулаторно-поликлиническое обслуживание	не подлежат установлению			3 этажа	3 метра

№ п/п	Код ВРИ	Наименование ВРИ	Предельные (минимальные и (или) максимальные) размеры земельных участков, в том числе их площадь, м^2		Максимальный процент застройки в границах земельного участка	Предельное количество этажей или предельная высота зданий, строений, сооружений	Минимальные отступы от границ земельных участков в целях определения мест допустимого размещения зданий, строений, сооружений, за пределами которых запрещено строительство зданий, строений, сооружений
			min	max			
12	3.5.1	Дошкольное, начальное и среднее общее образование	не подлежат установлению			4 этажа	3 метра
13	3.6.2.	Парки культуры и отдыха	не подлежат установлению				
14	5.1.3	Площадки для занятий спортом	не подлежат установлению				
15	11.1	Общее пользование водными объектами	не подлежат установлению				
16	12.0.1	Улично-дорожная сеть	действие градостроительного регламента не распространяется				
17	12.0.2	Благоустройство территории	действие градостроительного регламента не распространяется				
УСЛОВНО РАЗРЕШЕННЫЕ ВИДЫ ИСПОЛЬЗОВАНИЯ ЗЕМЕЛЬНЫХ УЧАСТКОВ И ОБЪЕКТОВ КАПИТАЛЬНОГО СТРОИТЕЛЬСТВА							
18	2.1.1	Малоэтажная многоквартирная жилая застройка	600	не подлежит установлению	45%	4 этажа	6 метров
19	2.7.1	Хранение автотранспорта	не подлежат установлению				
20	3.3	Бытовое обслуживание	200	5000	60%	3 этажа	3 метра
21	3.6.1	Объекты культурно-досуговой деятельности	200	5000	60%	3 этажа	3 метра
22	3.7.1	Осуществление религиозных обрядов	не подлежат установлению				3 метра
23	3.8.1	Государственное управление	не подлежат установлению		60%	4 этажа	3 метра
24	3.10.1	Амбулаторное ветеринарное обслуживание	200	5000	60%	3 этажа	3 метра
25	4.1	Деловое управление	не подлежат установлению		60%	4 этажа	3 метра
26	4.4	Магазины	200	5000	60%	3 этажа	3 метра
27	4.5	Банковская и страховая деятельность	не подлежат установлению		60%	3 этажа	3 метра
28	4.6	Общественное питание	200	5000	50%	3 этажа	3 метра
29	4.9	Служебные гаражи	не подлежит установлению	5000	60%	не подлежит установлению	3 метра
30	5.1.2	Обеспечение занятий спортом в	не подлежат установлению		45%	не подлежит установлению	3 метра

№ п/п	Код ВРИ	Наименование ВРИ	Предельные (минимальные и (или) максимальные) размеры земельных участков, в том числе их площадь, м²		Максимальный процент застройки в границах земельного участка	Предельное количество этажей или предельная высота зданий, строений, сооружений	Минимальные отступы от границ земельных участков в целях определения мест допустимого размещения зданий, строений, сооружений, за пределами которых запрещено строительство зданий, строений, сооружений
			min	max			
		помещениях					
31	6.4	Пищевая промышленность	не подлежит установлению	5000	не подлежат установлению	15 метров	3 метра
32	8.3	Обеспечение внутреннего правопорядка	не подлежат установлению				3 метра
33	13.2	Ведение садоводства	400	5000	30%	3 этажа	3 метра

Ограничения использования земельных участков и объектов капитального строительства, устанавливаемые в соответствии с законодательством Российской Федерации, определяются пунктом 22 настоящих Правил.

2. Общественно-деловая зона – ОД

№ п/п	Код ВРИ	Наименование ВРИ	Предельные (минимальные и (или) максимальные) размеры земельных участков, в том числе их площадь, м²		Максимальный процент застройки в границах земельного участка	Предельное количество этажей или предельная высота зданий, строений, сооружений	Минимальные отступы от границ земельных участков в целях определения мест допустимого размещения зданий, строений, сооружений, за пределами которых запрещено строительство зданий, строений, сооружений
			min	max			
ОСНОВНЫЕ ВИДЫ РАЗРЕШЕННОГО ИСПОЛЬЗОВАНИЯ ЗЕМЕЛЬНЫХ УЧАСТКОВ И ОБЪЕКТОВ КАПИТАЛЬНОГО СТРОИТЕЛЬСТВА							
1	3.1.1	Предоставление коммунальных услуг	не подлежит установлению	5000	не подлежит установлению		
2	3.1.2	Административные здания организаций, обеспечивающих предоставление коммунальных	не подлежат установлению		60%	не подлежит установлению	3 метра

№ п/п	Код ВРИ	Наименование ВРИ	Предельные (минимальные и (или) максимальные) размеры земельных участков, в том числе их площадь, м^2		Максимальный процент застройки в границах земельного участка	Предельное количество этажей или предельная высота зданий, строений, сооружений	Минимальные отступы от границ земельных участков в целях определения мест допустимого размещения зданий, строений, сооружений, за пределами которых запрещено строительство зданий, строений, сооружений
			min	max			
		услуг					
3	3.2.2	Оказание социальной помощи населению	не подлежат установлению		60%	не подлежит установлению	6 метров
4	3.2.3	Оказание услуг связи	не подлежат установлению		60%	не подлежит установлению	6 метров
5	3.3	Бытовое обслуживание	200	не подлежит установлению	60%	не подлежит установлению	6 метров
6	3.4.1	Амбулаторно-поликлиническое обслуживание	не подлежат установлению			не подлежит установлению	6 метров
7	3.5.1	Дошкольное, начальное и среднее общее образование	не подлежат установлению			4 этажа	6 метров
8	3.6.1	Объекты культурно-досуговой деятельности	не подлежат установлению		60%	не подлежит установлению	6 метров
9	3.6.2.	Парки культуры и отдыха	не подлежат установлению				
10	3.7.1	Осуществление религиозных обрядов	не подлежат установлению				6 метров
11	3.8.1	Государственное управление	не подлежат установлению		60%	не подлежит установлению	6 метров
12	3.10.1	Амбулаторное ветеринарное обслуживание	не подлежат установлению		60%	3 этажа	3 метра
13	4.1	Деловое управление	не подлежат установлению		50%	не подлежит установлению	6 метров
14	4.3	Рынки	не подлежат установлению		45%	не подлежит установлению	6 метров
15	4.4	Магазины	200	не подлежит установлению	60%	не подлежит установлению	3 метра
16	4.5	Банковская и страховая деятельность	не подлежат установлению		60%	не подлежит установлению	6 метров
17	4.6	Общественное питание	400	не подлежит установлению	50%	не подлежит установлению	6 метров
18	4.8.1	Развлекательные мероприятия	не подлежат установлению		45%	не подлежит установлению	6 метров
19	4.9	Служебные гаражи	не подлежат установлению				3 метра
20	5.1.2	Обеспечение занятий спортом в помещениях	не подлежат установлению		45%	не подлежит установлению	6 метров

№ п/п	Код ВРИ	Наименование ВРИ	Предельные (минимальные и (или) максимальные) размеры земельных участков, в том числе их площадь, м^2		Максимальный процент застройки в границах земельного участка	Предельное количество этажей или предельная высота зданий, строений, сооружений	Минимальные отступы от границ земельных участков в целях определения мест допустимого размещения зданий, строений, сооружений, за пределами которых запрещено строительство зданий, строений, сооружений
			min	max			
21	5.1.3	Площадки для занятий спортом	не подлежат установлению				
22	8.3	Обеспечение внутреннего правопорядка	не подлежат установлению				3 метра
23	12.0.1	Улично-дорожная сеть	действие градостроительного регламента не распространяется				
24	12.0.2	Благоустройство территории	действие градостроительного регламента не распространяется				
УСЛОВНО РАЗРЕШЕННЫЕ ВИДЫ ИСПОЛЬЗОВАНИЯ ЗЕМЕЛЬНЫХ УЧАСТКОВ И ОБЪЕКТОВ КАПИТАЛЬНОГО СТРОИТЕЛЬСТВА							
25	2.1.1	Малоэтажная многоквартирная жилая застройка	600	не подлежит установлению	45%	4 этажа	6 метров
26	2.7.1	Хранение автотранспорта	не подлежат установлению				1 метр
27	4.9.1.3	Автомобильные мойки	не подлежат установлению			1 этаж	3 метра
28	6.4	Пищевая промышленность	400	5000	50%	15 метров	3 метра

Ограничения использования земельных участков и объектов капитального строительства, устанавливаемые в соответствии с законодательством Российской Федерации, определяются пунктом 22 настоящих Правил.

3. Зона улиц, дорог, инженерной и транспортной инфраструктуры – ИТ1

№ п/п	Код ВРИ	Наименование ВРИ	Предельные (минимальные и (или) максимальные) размеры земельных участков, в том числе их площадь, м^2		Максимальный процент застройки в границах земельного участка	Предельное количество этажей или предельная высота зданий, строений, сооружений	Минимальные отступы от границ земельных участков в целях определения мест допустимого размещения зданий, строений, сооружений, за пределами которых запрещено строительство зданий, строений, сооружений
			min	max			
ОСНОВНЫЕ ВИДЫ РАЗРЕШЕННОГО ИСПОЛЬЗОВАНИЯ ЗЕМЕЛЬНЫХ УЧАСТКОВ И ОБЪЕКТОВ КАПИТАЛЬНОГО СТРОИТЕЛЬСТВА							
1	7.2.1	Размещение автомобильных дорог	действие градостроительного регламента не распространяется				
2	3.1.1	Предоставление коммунальных услуг	не подлежат установлению				
3	12.0.1	Улично-дорожная сеть	действие градостроительного регламента не распространяется				
УСЛОВНО РАЗРЕШЕННЫЕ ВИДЫ ИСПОЛЬЗОВАНИЯ ЗЕМЕЛЬНЫХ УЧАСТКОВ И ОБЪЕКТОВ КАПИТАЛЬНОГО СТРОИТЕЛЬСТВА							
4	4.9.1	Объекты дорожного сервиса	не подлежат установлению				3 метра

Ограничения использования земельных участков и объектов капитального строительства, устанавливаемые в соответствии с законодательством Российской Федерации, определяются пунктом 22 настоящих Правил.

4. Зона сельскохозяйственного использования в границах населенных пунктов – СХ1

№ п/п	Код ВРИ	Наименование ВРИ	Предельные (минимальные и (или) максимальные) размеры земельных участков, в том числе их площадь, м^2		Максимальный процент застройки в границах земельного участка	Предельное количество этажей или предельная высота зданий, строений, сооружений	Минимальные отступы от границ земельных участков в целях определения мест допустимого размещения зданий, строений, сооружений, за пределами которых запрещено строительство зданий, строений, сооружений
			min	max			
ОСНОВНЫЕ ВИДЫ РАЗРЕШЕННОГО ИСПОЛЬЗОВАНИЯ ЗЕМЕЛЬНЫХ УЧАСТКОВ И ОБЪЕКТОВ КАПИТАЛЬНОГО СТРОИТЕЛЬСТВА							
1	1.2	Выращивание зерновых и иных сельскохозяйственных культур	не подлежат установлению				
2	1.3	Овощеводство	не подлежат установлению				
3	1.4	Выращивание тонизирующих, лекарственных, цветочных культур	не подлежат установлению				
4	1.5	Садоводство	не подлежат установлению				
5	1.12	Пчеловодство	не подлежат установлению				
6	1.13	Рыбоводство	не подлежат установлению				
7	1.16	Ведение личного подсобного хозяйства на полевых участках	не подлежат установлению				
8	1.17	Питомники	не подлежат установлению				
9	1.19	Сенокошение	не подлежат установлению				
10	1.20	Выпас сельскохозяйственных животных	не подлежат установлению				
11	3.1.1	Предоставление коммунальных услуг	не подлежат установлению				
12	11.0	Водные объекты	градостроительный регламент не устанавливается				
13	11.1	Общее пользование водными объектами	не подлежат установлению				
14	12.0.2	Благоустройство территории	действие градостроительного регламента не распространяется				
15	13.1	Ведение огородничества	400	5500	0%	не подлежат установлению	
УСЛОВНО РАЗРЕШЕННЫЕ ВИДЫ ИСПОЛЬЗОВАНИЯ ЗЕМЕЛЬНЫХ УЧАСТКОВ И ОБЪЕКТОВ КАПИТАЛЬНОГО СТРОИТЕЛЬСТВА							
16	1.15	Хранение и переработка сельскохозяйственной продукции	не подлежат установлению				3 метра
17	5.3	Охота и рыбалка	не подлежат установлению				

№ п/п	Код ВРИ	Наименование ВРИ	Предельные (минимальные и (или) максимальные) размеры земельных участков, в том числе их площадь, м^2		Максимальный процент застройки в границах земельного участка	Предельное количество этажей или предельная высота зданий, строений, сооружений	Минимальные отступы от границ земельных участков в целях определения мест допустимого размещения зданий, строений, сооружений, за пределами которых запрещено строительство зданий, строений, сооружений
			min	max			
18	5.4	Причалы для маломерных судов	не подлежат установлению				
19	6.8	Связь	не подлежат установлению				3 метра
20	11.3	Гидротехнические сооружения	не подлежат установлению				3 метра

Ограничения использования земельных участков и объектов капитального строительства, устанавливаемые в соответствии с законодательством Российской Федерации, определяются пунктом 22 настоящих Правил.

5. Зона сельскохозяйственного производства – СХ2

№ п/п	Код ВРИ	Наименование ВРИ	Предельные (минимальные и (или) максимальные) размеры земельных участков, в том числе их площадь, м^2		Максимальный процент застройки в границах земельного участка	Предельное количество этажей или предельная высота зданий, строений, сооружений	Минимальные отступы от границ земельных участков в целях определения мест допустимого размещения зданий, строений, сооружений, за пределами которых запрещено строительство зданий, строений, сооружений
			min	max			
ОСНОВНЫЕ ВИДЫ РАЗРЕШЕННОГО ИСПОЛЬЗОВАНИЯ ЗЕМЕЛЬНЫХ УЧАСТКОВ И ОБЪЕКТОВ КАПИТАЛЬНОГО СТРОИТЕЛЬСТВА							
1	1.12	Пчеловодство	не подлежат установлению				
2	1.15	Хранение и переработка сельскохозяйственной продукции	не подлежат установлению				3 метра
3	1.17	Питомники	не подлежат установлению				
4	1.18	Обеспечение сельскохозяйственного производства	не подлежат установлению				3 метра

№ п/п	Код ВРИ	Наименование ВРИ	Предельные (минимальные и (или) максимальные) размеры земельных участков, в том числе их площадь, м^2		Максимальный процент застройки в границах земельного участка	Предельное количество этажей или предельная высота зданий, строений, сооружений	Минимальные отступы от границ земельных участков в целях определения мест допустимого размещения зданий, строений, сооружений, за пределами которых запрещено строительство зданий, строений, сооружений
			min	max			
5	3.1.1	Предоставление коммунальных услуг	не подлежат установлению				
6	4.1	Деловое управление	не подлежат установлению		50%	не подлежит установлению	3 метра
7	4.4	Магазины	не подлежит установлению	5000	50%	не подлежит установлению	3 метра
8	4.9.1.1	Заправка транспортных средств	не подлежат установлению			1 этаж	3 метра
9	4.9.1.3	Автомобильные мойки	не подлежат установлению			1 этаж	3 метра
10	4.9.1.4	Ремонт автомобилей	не подлежат установлению			1 этаж	3 метра
11	6.9	Склады	не подлежат установлению		60%	не подлежит установлению	3 метра
12	6.9.1	Складские площадки	не подлежат установлению				
13	12.0.2	Благоустройство территории	действие градостроительного регламента не распространяется				
УСЛОВНО РАЗРЕШЕННЫЕ ВИДЫ ИСПОЛЬЗОВАНИЯ ЗЕМЕЛЬНЫХ УЧАСТКОВ И ОБЪЕКТОВ КАПИТАЛЬНОГО СТРОИТЕЛЬСТВА							
14	1.8	Скотоводство	не подлежат установлению				3 метра
15	6.4	Пищевая промышленность	не подлежат установлению				3 метра
16	6.8	Связь	не подлежат установлению				3 метра

Ограничения использования земельных участков и объектов капитального строительства, устанавливаемые в соответствии с законодательством Российской Федерации, определяются пунктом 22 настоящих Правил.

6. Зона рекреационного назначения - объектов отдыха - Р1

№ п/п	Код ВРИ	Наименование ВРИ	Предельные (минимальные и (или) максимальные) размеры земельных участков, в том числе их площадь, м^2		Максимальный процент застройки в границах земельного участка	Предельное количество этажей или предельная высота зданий, строений, сооружений	Минимальные отступы от границ земельных участков в целях определения мест допустимого размещения зданий, строений, сооружений, за пределами которых запрещено строительство зданий, строений, сооружений
			min	max			
ОСНОВНЫЕ ВИДЫ РАЗРЕШЕННОГО ИСПОЛЬЗОВАНИЯ ЗЕМЕЛЬНЫХ УЧАСТКОВ И ОБЪЕКТОВ КАПИТАЛЬНОГО СТРОИТЕЛЬСТВА							
1	3.6.2.	Парки культуры и отдыха	не подлежат установлению				
2	5.1.3	Площадки для занятий спортом	не подлежат установлению				
3	12.0.2	Благоустройство территории	действие градостроительного регламента не распространяется				
УСЛОВНО РАЗРЕШЕННЫЕ ВИДЫ ИСПОЛЬЗОВАНИЯ ЗЕМЕЛЬНЫХ УЧАСТКОВ И ОБЪЕКТОВ КАПИТАЛЬНОГО СТРОИТЕЛЬСТВА							
4	3.1.1	Предоставление коммунальных услуг	не подлежит установлению				
5	3.6.1	Объекты культурно-досуговой деятельности	200	3000	45%	не подлежит установлению	3 метра
6	3.7.1	Осуществление религиозных обрядов	не подлежат установлению				3 метра
7	4.6	Общественное питание	200	1000	50%	не подлежит установлению	3 метра
8	4.8.1	Развлекательные мероприятия	200	3000	45%	не подлежит установлению	3 метра

Ограничения использования земельных участков и объектов капитального строительства, устанавливаемые в соответствии с законодательством Российской Федерации, определяются пунктом 22 настоящих Правил.

7. Зона ритуальных объектов - СН1

№ п/п	Код ВРИ	Наименование ВРИ	Предельные (минимальные и (или) максимальные) размеры земельных участков, в том числе их площадь, м^2		Максимальный процент застройки в границах земельного участка	Предельное количество этажей или предельная высота зданий, строений, сооружений	Минимальные отступы от границ земельных участков в целях определения мест допустимого размещения зданий, строений, сооружений, за пределами которых запрещено строительство зданий, строений, сооружений
			min	max			
ОСНОВНЫЕ ВИДЫ РАЗРЕШЕННОГО ИСПОЛЬЗОВАНИЯ ЗЕМЕЛЬНЫХ УЧАСТКОВ И ОБЪЕКТОВ КАПИТАЛЬНОГО СТРОИТЕЛЬСТВА							
1	12.1	Ритуальная деятельность	не подлежит установлению	400000	не подлежат установлению		3 метра
2	12.0.2	Благоустройство территории	действие градостроительного регламента не распространяется				
3	3.1.1	Предоставление коммунальных услуг	не подлежат установлению				
УСЛОВНО РАЗРЕШЕННЫЕ ВИДЫ ИСПОЛЬЗОВАНИЯ ЗЕМЕЛЬНЫХ УЧАСТКОВ И ОБЪЕКТОВ КАПИТАЛЬНОГО СТРОИТЕЛЬСТВА							
4	Не установлены						

Ограничения использования земельных участков и объектов капитального строительства, устанавливаемые в соответствии с законодательством Российской Федерации, определяются пунктом 22 настоящих Правил.

22. Ограничения использования земельных участков и объектов капитального строительства, устанавливаемые в соответствии с законодательством Российской Федерации

1. На территории Пугачёвского сельского поселения Аннинского муниципального района Воронежской области располагаются следующие зоны с особыми условиями использования территории:

1) охранная зона объектов электроэнергетики (объектов электросетевого хозяйства и объектов по производству электрической энергии);

2) охранная зона трубопроводов (газопроводов, нефтепроводов и нефтепродуктопроводов, аммиакопроводов);

3) водоохранная (рыбоохранная) зона;

4) прибрежная защитная полоса;

5) зоны санитарной охраны источников питьевого и хозяйственно-бытового водоснабжения, а также устанавливаемые в случаях, предусмотренных Водным кодексом Российской Федерации, в отношении подземных водных объектов зоны специальной охраны;

6) зоны затопления и подтопления;

7) санитарно-защитная зона.

2. Ограничения для зон с особыми условиями использования территории установлены в соответствии с действующими нормативами.

№ п/п	Вид зоны	Ограничения в использовании земельных участков и объектов капитального строительства	Основания установления ограничений
1	Охранная зона объектов электроэнергетики (объектов электросетевого хозяйства и объектов по производству электрической энергии)	1. В охранных зонах объектов электросетевого хозяйства, размещенных на земельных участках, запрещается осуществлять любые действия, которые могут нарушить безопасную работу объектов электросетевого хозяйства, в том числе привести к их повреждению или уничтожению, и (или) повлечь причинение вреда жизни, здоровью граждан и имуществу физических или юридических лиц, а также повлечь нанесение экологического ущерба и возникновение пожаров, в том числе: - набрасывать на провода и опоры воздушных линий электропередачи посторонние предметы, а также подниматься на опоры воздушных линий электропередачи; - размещать любые объекты и предметы (материалы) в пределах созданных в соответствии с требованиями нормативно-технических документов проходов и подъездов для доступа к объектам электросетевого хозяйства, а также проводить любые работы и возводить сооружения, которые могут препятствовать доступу к объектам электросетевого хозяйства, без создания необходимых для такого доступа проходов и подъездов;	Постановление Правительства Российской Федерации от 24.02.2009 № 160 «О порядке установления охранных зон объектов электросетевого хозяйства и особых условий использования земельных участков, расположенных в границах таких зон» Постановление Правительства Российской Федерации от 18.11.2013 № 1033 «О порядке установления охранных зон объектов по производству электрической энергии и особых условий использования земельных участков, расположенных в границах таких зон»

		- находиться в пределах огороженной территории и помещениях распределительных устройств и подстанций, открывать двери и люки распределительных устройств и подстанций, производить переключения и подключения в электрических сетях (указанное требование не распространяется на работников, занятых выполнением разрешённых в установленном порядке работ), разводить огонь в пределах охранных зон вводных и распределительных устройств, подстанций, воздушных линий электропередачи, а также в охранных зонах кабельных линий электропередачи; - размещать свалки; - производить работы ударными механизмами, сбрасывать тяжести массой свыше 5 тонн, производить сброс и слив едких и коррозионных веществ и горюче-смазочных материалов (в охранных зонах подземных кабельных линий электропередачи). 2. Для объектов электросетевого хозяйства напряжением свыше 1000 вольт, помимо действий, предусмотренных пунктом 1, запрещается: - складировать или размещать хранилища любых, в том числе горюче-смазочных материалов; - размещать детские и спортивные площадки, стадионы, рынки, торговые точки, полевые станы, загоны для скота, гаражи и стоянки всех видов машин и механизмов, проводить любые мероприятия, связанные с большим скоплением людей, не занятых выполнением разрешённых в установленном порядке работ (в охранных зонах воздушных линий электропередачи); - использовать (запускать) любые летательные аппараты, в том числе воздушных змеев, спортивные модели летательных аппаратов (в охранных зонах воздушных линий электропередачи); - бросать якоря с судов и осуществлять их проход с отданными якорями, цепями, лотами, волокушами и тралами (в охранных зонах подводных кабельных линий электропередачи); - осуществлять проход судов с поднятыми стрелами кранов и других механизмов (в охранных зонах воздушных линий электропередачи). 3. Без письменного решения о согласовании сетевой организации	

		запрещается: - строительство, капитальный ремонт, реконструкция или снос зданий и сооружений; - горные, взрывные, мелиоративные работы, в том числе связанные с временным затоплением земель; - посадка и вырубка деревьев и кустарников; - дноуглубительные, землечерпальные и погрузочно-разгрузочные работы, добыча рыбы, других водных животных и растений придонными орудиями лова, устройство водопоев, колка и заготовка льда (в охранных зонах подводных кабельных линий электропередачи); - проход судов, у которых расстояние по вертикали от верхнего крайнего габарита с грузом или без груза до нижней точки провеса проводов переходов воздушных линий электропередачи через водоёмы менее минимально допустимого расстояния, в том числе с учётом максимального уровня подъёма воды при паводке; - проезд машин и механизмов, имеющих общую высоту с грузом или без груза от поверхности дороги более 4,5 метра (в охранных зонах воздушных линий электропередачи); - земляные работы на глубине более 0,3 метра (на вспахиваемых землях на глубине более 0,45 метра), а также планировка грунта (в охранных зонах подземных кабельных линий электропередачи); - полив сельскохозяйственных культур в случае, если высота струи воды может составить свыше 3 метров (в охранных зонах воздушных линий электропередачи); - полевые сельскохозяйственные работы с применением сельскохозяйственных машин и оборудования высотой более 4 метров (в охранных зонах воздушных линий электропередачи) или полевые сельскохозяйственные работы, связанные с вспашкой земли (в охранных зонах кабельных линий электропередачи). 4. Для объектов электросетевого хозяйства напряжением до 1000 вольт, помимо действий, предусмотренных пунктом 3, без письменного решения о согласовании сетевых организаций запрещается: - размещать детские и спортивные площадки, стадионы, рынки, торговые точки, полевые станы, загоны для скота, гаражи и стоянки всех видов машин и механизмов, садовые, огородные земельные	

		участки и иные объекты недвижимости, расположенные в границах территории ведения гражданами садоводства или огородничества для собственных нужд объекты жилищного строительства, в том числе индивидуального (в охранных зонах воздушных линий электропередачи); - складировать или размещать хранилища любых, в том числе горюче-смазочных материалов; - устраивать причалы для стоянки судов, барж и плавучих кранов, бросать якоря с судов и осуществлять их проход с отданными якорями, цепями, лотами, волокушами и тралами (в охранных зонах подводных кабельных линий электропередачи). 5. В охранных зонах объектов по производству электрической энергии запрещается осуществлять действия, которые могут нарушить безопасную работу объектов, в том числе привести к их повреждению или уничтожению и (или) повлечь причинение вреда жизни, здоровью граждан и имуществу физических или юридических лиц, а также нанесение вреда окружающей среде и возникновение пожаров и чрезвычайных ситуаций, а именно: - убирать, перемещать, засыпать и повреждать предупреждающие знаки; - размещать кладбища, скотомогильники, захоронения отходов производства и потребления, радиоактивных, химических, взрывчатых, токсичных, отравляющих и ядовитых веществ; - производить сброс и слив едких и коррозионных веществ, в том числе растворов кислот, щелочей и солей, а также горюче-смазочных материалов; - разводить огонь и размещать какие-либо открытые или закрытые источники огня; - проводить работы, размещать объекты и предметы, возводить сооружения, которые могут препятствовать доступу к объектам, без создания необходимых для такого доступа проходов и подъездов; - производить работы ударными механизмами, сбрасывать тяжести массой свыше 5 тонн; - складировать любые материалы, в том числе взрывоопасные, пожароопасные и горюче-смазочные. 6. Без письменного согласования владельцев объектов по производству электрической энергии запрещается:	

		- размещать детские и спортивные площадки, стадионы, рынки, торговые точки, полевые станы, загоны для скота, гаражи и стоянки всех видов машин и механизмов; - проводить любые мероприятия, связанные с пребыванием людей, не занятых выполнением работ, разрешенных в установленном порядке; - осуществлять горные, взрывные, мелиоративные работы, в том числе связанные с временным затоплением земель.	
2	Охранная зона трубопроводов (газопроводов, нефтепроводов и нефтепродуктопроводов, аммиакопроводов)	1. В охранных зонах трубопроводов запрещается производить всякого рода действия, могущие нарушить нормальную эксплуатацию трубопроводов либо привести к их повреждению, в частности: - перемещать, засыпать и ломать опознавательные и сигнальные знаки, контрольно - измерительные пункты; - открывать люки, калитки и двери необслуживаемых усилительных пунктов кабельной связи, ограждений узлов линейной арматуры, станций катодной и дренажной защиты, линейных и смотровых колодцев и других линейных устройств, открывать и закрывать краны и задвижки, отключать или включать средства связи, энергоснабжения и телемеханики трубопроводов; - устраивать всякого рода свалки, выливать растворы кислот, солей и щелочей; - разрушать берегоукрепительные сооружения, водопропускные устройства, земляные и иные сооружения (устройства), предохраняющие трубопроводы от разрушения, а прилегающую территорию и окружающую местность - от аварийного разлива транспортируемой продукции; - бросать якоря, проходить с отданными якорями, цепями, лотами, волокушами и тралами, производить дноуглубительные и землечерпальные работы; - разводить огонь и размещать какие-либо открытые или закрытые источники огня. 2. В охранных зонах трубопроводов без письменного разрешения предприятий трубопроводного транспорта запрещается: - возводить любые постройки и сооружения; на расстоянии ближе 1000 м от оси аммиакопровода запрещается: строить коллективные сады с жилыми домами, устраивать массовые спортивные	Федеральный закон от 31.03.1999 № 69-ФЗ «О газоснабжении в Российской Федерации» «Правила охраны магистральных трубопроводов», утвержденные Минтопэнерго РФ 29.04.1992, Постановлением Госгортехнадзора РФ от 22.04.1992 № 9 Постановление Госгортехнадзора РФ от 23.11.1994 № 61 «О распространении «Правил охраны магистральных трубопроводов» на магистральные аммиакопроводы» Постановление Правительства Российской Федерации от 08.09.2017 № 1083 «Об утверждении Правил охраны магистральных газопроводов и о внесении изменений в Положение о представлении в федеральный орган исполнительной власти (его территориальные органы), уполномоченный Правительством Российской Федерации на осуществление государственного кадастрового учета, государственной регистрации прав, ведение Единого государственного реестра недвижимости и предоставление сведений, содержащихся в Едином государственном реестре недвижимости, федеральными органами исполнительной власти, органами

		соревнования, соревнования с участием зрителей, купания, массовый отдых людей, любительское рыболовство, расположение временных полевых жилищ и станов любого назначения, загоны для скота; - высаживать деревья и кустарники всех видов, складировать корма, удобрения, материалы, сено и солому, располагать коновязи, содержать скот, выделять рыбопромысловые участки, производить добычу рыбы, а также водных животных и растений, устраивать водопои, производить колку и заготовку льда; - сооружать проезды и переезды через трассы трубопроводов, устраивать стоянки автомобильного транспорта, тракторов и механизмов, размещать сады и огороды; - производить мелиоративные земляные работы, сооружать оросительные и осушительные системы; - производить всякого рода открытые и подземные, горные, строительные, монтажные и взрывные работы, планировку грунта. 3. В охранных зонах магистральных газопроводов запрещается: - перемещать, засыпать, повреждать и разрушать контрольно-измерительные и контрольно-диагностические пункты, предупредительные надписи, опознавательные и сигнальные знаки местонахождения магистральных газопроводов; - открывать двери и люки необслуживаемых усилительных пунктов на кабельных линиях связи, калитки ограждений узлов линейной арматуры, двери установок электрохимической защиты, люки линейных и смотровых колодцев, открывать и закрывать краны, задвижки, отключать и включать средства связи, энергоснабжения, устройства телемеханики магистральных газопроводов; - устраивать свалки, осуществлять сброс и слив едких и коррозионно-агрессивных веществ и горюче-смазочных материалов; - складировать любые материалы, в том числе горюче-смазочные, или размещать хранилища любых материалов; - повреждать берегозащитные, водовыпускные сооружения, земляные и иные сооружения (устройства), предохраняющие магистральный газопровод от разрушения; - осуществлять постановку судов и плавучих объектов на якорь, добычу морских млекопитающих, рыболовство придонными орудиями добычи (вылова) водных биологических ресурсов,	государственной власти субъектов Российской Федерации и органами местного самоуправления дополнительных сведений, воспроизводимых на публичных кадастровых картах» Постановление Правительства Российской Федерации от 20.11.2000 № 878 «Об утверждении Правил охраны газораспределительных сетей»

		плавание с вытравленной якорь-цепью; - проводить дноуглубительные и другие работы, связанные с изменением дна и берегов водных объектов, за исключением работ, необходимых для технического обслуживания объекта магистрального газопровода; - проводить работы с использованием ударно-импульсных устройств и вспомогательных механизмов, сбрасывать грузы; - осуществлять рекреационную деятельность (кроме деятельности по размещению туристских стоянок), разводить костры и размещать источники огня; - огораживать и перегораживать охранные зоны; - размещать какие-либо здания, строения, сооружения, не относящиеся к объектам, указанным в пункте 2 Правил, за исключением объектов, указанных в подпунктах «д» – «к» и «м» пункта 6 Правил, утвержденных Постановлением Правительства РФ от 08.09.2017 № 1083; - осуществлять несанкционированное подключение (присоединение) к магистральному газопроводу. 4. В охранных зонах магистральных газопроводов без письменного разрешения собственника магистрального газопровода или организации, эксплуатирующей магистральный газопровод не допускается: - проведение горных, взрывных, строительных, монтажных, мелиоративных работ, в том числе работ, связанных с затоплением земель; - осуществление посадки и вырубки деревьев и кустарников; - проведение погрузочно-разгрузочных работ, устройство водопоев скота, колка и заготовка льда; - проведение земляных работ на глубине более чем 0,3 метра, планировка грунта; - сооружение запруд на реках и ручьях; - складирование кормов, удобрений, сена, соломы, размещение полевых станов и загонов для скота; - размещение туристских стоянок; - размещение гаражей, стоянок и парковок транспортных средств; - сооружение переездов через магистральные газопроводы; - прокладка инженерных коммуникаций;	

		- проведение инженерных изысканий, связанных с бурением скважин и устройством шурфов; - устройство причалов для судов и пляжей; - проведение работ на объектах транспортной инфраструктуры, находящихся на территории охранной зоны; - проведение работ, связанных с временным затоплением земель, не относящихся к землям сельскохозяйственного назначения. 5. В границах охранной зоны газораспределительных сетей запрещается: - строить объекты жилищно-гражданского и производственного назначения; - сносить и реконструировать мосты, коллекторы, автомобильные и железные дороги с расположенными на них газораспределительными сетями без предварительного выноса этих газопроводов по согласованию с эксплуатационными организациями; - разрушать берегоукрепительные сооружения, водопропускные устройства, земляные и иные сооружения, предохраняющие газораспределительные сети от разрушений; - перемещать, повреждать, засыпать и уничтожать опознавательные знаки, контрольно-измерительные пункты и другие устройства газораспределительных сетей; - устраивать свалки и склады, разливать растворы кислот, солей, щелочей и других химически активных веществ; - огораживать и перегораживать охранные зоны, препятствовать доступу персонала эксплуатационных организаций к газораспределительным сетям, проведению обслуживания и устранению повреждений газораспределительных сетей; - разводить огонь и размещать источники огня; - рыть погреба, копать и обрабатывать почву сельскохозяйственными и мелиоративными орудиями и механизмами на глубину более 0,3 метра; - открывать калитки и двери газорегуляторных пунктов, станций катодной и дренажной защиты, люки подземных колодцев, включать или отключать электроснабжение средств связи, освещения и систем телемеханики; - набрасывать, приставлять и привязывать к опорам и надземным	

		газопроводам, ограждениям и зданиям газораспределительных сетей посторонние предметы, лестницы, влезать на них; - самовольно подключаться к газораспределительным сетям.	
3	Водоохранная зона	В границах водоохраной зоны запрещается: - использование сточных вод в целях регулирования плодородия почв; - размещение кладбищ, скотомогильников, объектов размещения отходов производства и потребления, химических, взрывчатых, токсичных, отравляющих и ядовитых веществ, пунктов захоронения радиоактивных отходов; - осуществление авиационных мер по борьбе с вредными организмами; - движение и стоянка транспортных средств (кроме специальных транспортных средств), за исключением их движения по дорогам и стоянки на дорогах и в специально оборудованных местах, имеющих твердое покрытие; - строительство и реконструкция автозаправочных станций, складов горюче-смазочных материалов (за исключением случаев, если автозаправочные станции, склады горюче-смазочных материалов размещены на территориях портов, инфраструктуры внутренних водных путей, в том числе баз (сооружений) для стоянки маломерных судов, объектов органов федеральной службы безопасности), станций технического обслуживания, используемых для технического осмотра и ремонта транспортных средств, осуществление мойки транспортных средств; - размещение специализированных хранилищ пестицидов и агрохимикатов, применение пестицидов и агрохимикатов; - сброс сточных, в том числе дренажных, вод; - разведка и добыча общераспространенных полезных ископаемых (за исключением случаев, если разведка и добыча общераспространенных полезных ископаемых осуществляются пользователями недр, осуществляющими разведку и добычу иных видов полезных ископаемых, в границах предоставленных им в соответствии с законодательством Российской Федерации о недрах горных отводов и (или) геологических отводов на основании утвержденного технического проекта в соответствии со ст. 19.1 Закона Российской Федерации от 21 февраля 1992 года № 2395-1 «О недрах»).	Водный кодекс Российской Федерации

	Рыбоохранная зона	В границах рыбоохранной зоны запрещается: - использование сточных вод в целях регулирования плодородия почв; - размещение кладбищ, скотомогильников, объектов размещения отходов производства и потребления, химических, взрывчатых, токсичных, отравляющих и ядовитых веществ, пунктов захоронения радиоактивных отходов; - осуществление авиационных мер по борьбе с вредными организмами; - движение и стоянка транспортных средств (кроме специальных транспортных средств), за исключением их движения по дорогам и стоянки на дорогах и в специально оборудованных местах, имеющих твердое покрытие; - размещение автозаправочных станций, складов горюче-смазочных материалов (за исключением случаев, если автозаправочные станции, склады горюче-смазочных материалов размещены на территориях портов, судостроительных и судоремонтных организаций, инфраструктуры внутренних водных путей при условии соблюдения требований законодательства в области охраны окружающей среды и Водного кодекса Российской Федерации), станций технического обслуживания, используемых для технического осмотра и ремонта транспортных средств, осуществление мойки транспортного средства; - размещение специализированных хранилищ пестицидов и агрохимикатов, применение пестицидов и агрохимикатов; - сброс сточных, в том числе дренажных, вод; - разведка и добыча общераспространенных полезных ископаемых (за исключением случаев, если разведка и добыча общераспространенных полезных ископаемых осуществляются пользователями недр, осуществляющими разведку и добычу иных видов полезных ископаемых, в границах предоставленных им в соответствии с законодательством Российской Федерации о недрах горных отводов и (или) геологических отводов на основании утвержденного технического проекта в соответствии со статьей 19.1 Закона Российской Федерации «О недрах»); - распашка земель; - размещение отвалов размываемых грунтов; - выпас сельскохозяйственных животных и организация для них	Постановление Правительства Российской Федерации от 06.10.2008 № 743 «Об утверждении Правил установления рыбоохранных зон»

		летних лагерей, ванн.	
4	Прибрежная защитная полоса	В границах прибрежных защитных полос запрещается: - использование сточных вод в целях регулирования плодородия почв; - размещение кладбищ, скотомогильников, объектов размещения отходов производства и потребления, химических, взрывчатых, токсичных, отравляющих и ядовитых веществ, пунктов захоронения радиоактивных отходов; - осуществление авиационных мер по борьбе с вредными организмами; - движение и стоянка транспортных средств (кроме специальных транспортных средств), за исключением их движения по дорогам и стоянки на дорогах и в специально оборудованных местах, имеющих твердое покрытие; - строительство и реконструкция автозаправочных станций, складов горюче-смазочных материалов (за исключением случаев, если автозаправочные станции, склады горюче-смазочных материалов размещены на территориях портов, инфраструктуры внутренних водных путей, в том числе баз (сооружений) для стоянки маломерных судов, объектов органов федеральной службы безопасности), станций технического обслуживания, используемых для технического осмотра и ремонта транспортных средств, осуществление мойки транспортных средств; - размещение специализированных хранилищ пестицидов и агрохимикатов, применение пестицидов и агрохимикатов; - сброс сточных, в том числе дренажных, вод; - разведка и добыча общераспространенных полезных ископаемых (за исключением случаев, если разведка и добыча общераспространенных полезных ископаемых осуществляются пользователями недр, осуществляющими разведку и добычу иных видов полезных ископаемых, в границах предоставленных им в соответствии с законодательством Российской Федерации о недрах горных отводов и (или) геологических отводов на основании утвержденного технического проекта в соответствии со ст. 19.1 Закона Российской Федерации от 21 февраля 1992 года № 2395-1 «О недрах»); - распашка земель; - размещение отвалов размываемых грунтов;	Водный кодекс Российской Федерации

		- выпас сельскохозяйственных животных и организация для них летних лагерей, ванн.	
5	Зоны санитарной охраны источников питьевого и хозяйственно-бытового водоснабжения, а также устанавливаемые в случаях, предусмотренных Водным кодексом Российской Федерации, в отношении подземных водных объектов зоны специальной охраны	В зоне санитарной охраны источников питьевого и хозяйственно-бытового водоснабжения запрещается сброс сточных, в том числе дренажных, вод. На территории зоны санитарной охраны подземных источников водоснабжения: 1. В первом поясе не допускается: - посадка высокоствольных деревьев; - все виды строительства, не имеющие непосредственного отношения к эксплуатации, реконструкции и расширению водопроводных сооружений, в том числе прокладка трубопроводов различного назначения; - размещение жилых и хозяйственно-бытовых зданий; - проживание людей; - применение ядохимикатов и удобрений. 2. Во втором поясе запрещено: - закачка отработанных вод в подземные горизонты, подземное складирование твёрдых отходов и разработка недр земли; - размещение кладбищ, скотомогильников, полей ассенизации, полей фильтрации, навозохранилищ, силосных траншей, животноводческих и птицеводческих предприятий и других объектов, обусловливающих опасность микробного загрязнения подземных вод; - применение удобрений и ядохимикатов; - рубка леса главного пользования и реконструкции; - размещение складов горюче-смазочных материалов, ядохимикатов и минеральных удобрений, накопителей промстоков, шламохранилищ и других объектов, обусловливающих опасность химического загрязнения подземных вод. Бурение новых скважин и новое строительство, связанное с нарушением почвенного покрова, производится при обязательном согласовании с центром государственного санитарно - эпидемиологического надзора. 3. В третьем поясе запрещено: - закачка отработанных вод в подземные горизонты, подземное складирование твёрдых отходов и разработка недр земли;	Водный кодекс Российской Федерации СанПиН 2.1.4.1110-02 «Зоны санитарной охраны источников водоснабжения и водопроводов питьевого назначения»

		- размещение складов горюче-смазочных материалов, ядохимикатов и минеральных удобрений, накопителей промстоков, шламохранилищ и других объектов, обусловливающих опасность химического загрязнения подземных вод. Размещение таких объектов допускается в пределах третьего пояса зоны санитарной охраны только при использовании защищённых подземных вод, при условии выполнения специальных мероприятий по защите водоносного горизонта от загрязнения при наличии санитарно - эпидемиологического заключения центра государственного санитарно-эпидемиологического надзора, выданного с учётом заключения органов геологического контроля. Бурение новых скважин и новое строительство, связанное с нарушением почвенного покрова, производится при обязательном согласовании с центром государственного санитарно-эпидемиологического надзора. На территории зоны санитарной охраны поверхностных источников водоснабжения: 1. В первом поясе не допускается: - посадка высокоствольных деревьев; - все виды строительства, не имеющие непосредственного отношения к эксплуатации, реконструкции и расширению водопроводных сооружений, в том числе прокладка трубопроводов различного назначения; - размещение жилых и хозяйственно-бытовых зданий; - проживание людей; - применение ядохимикатов и удобрений; - спуск любых сточных вод, в том числе сточных вод водного транспорта; - купание, стирка белья, водопой скота и другие виды водопользования, оказывающие влияние на качество воды. 2. Во втором поясе не допускается: - рубка леса главного пользования и реконструкции, а также закрепление за лесозаготовительными предприятиями древесины на корню и лесосечного фонда долгосрочного пользования (допускается только рубки ухода и санитарные рубки леса); - расположение стойбищ и выпас скота, а также всякое другое	

		использование водоема и земельных участков, лесных угодий в пределах прибрежной полосы шириной не менее 500 м, которое может привести к ухудшению качества или уменьшению количества воды источника водоснабжения; - отведение сточных вод в зоне водосбора источника водоснабжения, включая его притоки, не отвечающих гигиеническим требованиям к охране поверхностных вод; - размещение кладбищ, скотомогильников, полей ассенизации, полей фильтрации, навозохранилищ, силосных траншей, животноводческих и птицеводческих предприятий и других объектов, обусловливающих опасность микробного загрязнения подземных вод; - применение удобрений и ядохимикатов; - рубка леса главного пользования и реконструкции; - сброс промышленных, сельскохозяйственных, городских и ливневых сточных вод, содержание в которых химических веществ и микроорганизмов превышает установленные санитарными правилами гигиенические нормативы качества воды (с учетом Определения Верховного Суда РФ от 25.09.2014 № АПЛ14-393); - размещение складов горюче-смазочных материалов, ядохимикатов и минеральных удобрений, накопителей промстоков, шламохранилищ и других объектов, обусловливающих опасность химического загрязнения подземных вод. Регулирование отведения территории для нового строительства жилых, промышленных и сельскохозяйственных объектов, а также согласование изменений технологий действующих предприятий, связанных с повышением степени опасности загрязнения сточными водами источника водоснабжения производится при согласовании с центром государственного санитарно - эпидемиологического надзора. Все работы, в том числе добыча песка, гравия, донноуглубительные, в пределах акватории зоны санитарной охраны допускаются по согласованию с центром государственного санитарно - эпидемиологического надзора лишь при обосновании гидрологическими расчетами отсутствия ухудшения качества воды в створе водозабора. Использование химических методов борьбы с эвтрофикацией	

		водоемов допускается при условии применения препаратов, имеющих положительное санитарно - эпидемиологическое заключение государственной санитарно - эпидемиологической службы Российской Федерации. Использование источников водоснабжения в пределах второго пояса зоны санитарной охраны для купания, туризма, водного спорта и рыбной ловли допускается в установленных местах при условии соблюдения гигиенических требований к охране поверхностных вод, а также гигиенических требований к зонам рекреации водных объектов. 3. В третьем поясе не допускается отведение сточных вод в зоне водосбора источника водоснабжения, включая его притоки, не отвечающих гигиеническим требованиям к охране поверхностных вод. Регулирование отведения территории для нового строительства жилых, промышленных и сельскохозяйственных объектов, а также согласование изменений технологий действующих предприятий, связанных с повышением степени опасности загрязнения сточными водами источника водоснабжения производится при согласовании с центром государственного санитарно - эпидемиологического надзора. Все работы, в том числе добыча песка, гравия, донноуглубительные, в пределах акватории зоны санитарной охраны допускаются по согласованию с центром государственного санитарно - эпидемиологического надзора лишь при обосновании гидрологическими расчетами отсутствия ухудшения качества воды в створе водозабора. Использование химических методов борьбы с эвтрофикацией водоемов допускается при условии применения препаратов, имеющих положительное санитарно - эпидемиологическое заключение государственной санитарно - эпидемиологической службы Российской Федерации.	
6	Зоны затопления и подтопления	В зонах затопления и подтопления запрещается: - размещение новых населенных пунктов и строительство объектов капитального строительства без обеспечения инженерной защиты таких населенных пунктов и объектов от затопления, подтопления;	Водный кодекс Российской Федерации

		- использование сточных вод в целях регулирования плодородия почв; - размещение кладбищ, скотомогильников, объектов размещения отходов производства и потребления, химических, взрывчатых, токсичных, отравляющих и ядовитых веществ, пунктов хранения и захоронения радиоактивных отходов; - осуществление авиационных мер по борьбе с вредными организмами.	
7	Санитарно-защитная зона	В границах санитарно-защитной зоны не допускается использования земельных участков в целях: - размещения жилой застройки, объектов образовательного и медицинского назначения, спортивных сооружений открытого типа, организаций отдыха детей и их оздоровления, зон рекреационного назначения и для ведения садоводства; - размещения объектов для производства и хранения лекарственных средств, объекты пищевых отраслей промышленности, оптовых складов продовольственного сырья и пищевой продукции, комплексов водопроводных сооружений для подготовки и хранения питьевой воды, использования земельных участков в целях производства, хранения и переработки сельскохозяйственной продукции, предназначенной для дальнейшего использования в качестве пищевой продукции, если химическое, физическое и (или) биологическое воздействие объекта, в отношении которого установлена санитарно-защитная зона, приведет к нарушению качества и безопасности таких средств, сырья, воды и продукции в соответствии с установленными требованиями.	Постановление Правительства Российской Федерации от 03.03.2018 № 222 «Об утверждении Правил установления санитарно-защитных зон и использования земельных участков, расположенных в границах санитарно-защитных зон»

Приложение №1
к правилам землепользования и застройки
Пугачёвского сельского поселения
Аннинского муниципального района
Воронежской области

СВЕДЕНИЯ О ГРАНИЦАХ ТЕРРИТОРИАЛЬНЫХ ЗОН, СОДЕРЖАЩИЕ ГРАФИЧЕСКОЕ ОПИСАНИЕ МЕСТОПОЛОЖЕНИЯ ГРАНИЦ ТЕРРИТОРИАЛЬНЫХ ЗОН, ПЕРЕЧЕНЬ КООРДИНАТ ХАРАКТЕРНЫХ ТОЧЕК ГРАНИЦ ТЕРРИТОРИАЛЬНЫХ ЗОН ПОСЁЛКА ЦЕНТРАЛЬНОЙ УСАДЬБЫ СОВХОЗА «ПУГАЧЁВСКИЙ»

ОПИСАНИЕ МЕСТОПОЛОЖЕНИЯ ГРАНИЦ

Зона застройки индивидуальными жилыми домами - Ж1

(наименование объекта, местоположение границ которого описано (далее - объект)

Раздел 1

Сведения об объекте		
№ п/п	Характеристики объекта	Описание характеристик
1	2	3
1	Местоположение объекта	Воронежская область, Аннинский муниципальный район, Пугачёвское сельское поселение, посёлок Центральной усадьбы совхоза «Пугачёвский»
2	Площадь объекта ± величина погрешности определения площади (Р ± Дельта Р)	1006620+/-3512 м²
3	Иные характеристики объекта	-

Раздел 2

Сведения о местоположении границ объекта					
1. Система координат: -					
2. Сведения о характерных точках границ объекта					
Обозначение характерных точек границ	Координаты, м		Метод определения координат характерной точки	Средняя квадратическая погрешность положения характерной точки (Mt), м	Описание обозначения точки на местности (при наличии)
	X	Y			
1	2	3	4	5	6
-	-	-	-	-	-
3. Сведения о характерных точках части (частей) границы объекта					
Обозначение характерных точек части границы	Координаты, м		Метод определения координат характерной точки	Средняя квадратическая погрешность положения характерной точки (Mt), м	Описание обозначения точки на местности (при наличии)
	X	Y			
1	2	3	4	5	6
Часть №					
-	-	-	-	-	-

Раздел 3

Сведения о местоположении измененных (уточненных) границ объекта							
1. Система координат: МСК - 36, зона 2							
2. Сведения о характерных точках границ объекта							
Обозначение характерных точек границ	Существующие координаты, м		Измененные (уточненные) координаты, м		Метод определения координат характерной точки	Средняя квадратическая погрешность положения характерной точки (Mt), м	Описание обозначения точки на местности (при наличии)
	X	Y	X	Y			
1	2	3	4	5	6	7	8
1	-	-	503379.51	2192882.13	Картометрический	1.00	-
2	-	-	503455.15	2193547.47	Картометрический	1.00	-
3	-	-	503499.46	2194057.48	Картометрический	1.00	-
4	-	-	503500.81	2194081.66	Картометрический	1.00	-
5	-	-	503481.70	2194098.26	Картометрический	1.00	-
6	-	-	503463.46	2194117.23	Картометрический	1.00	-
7	503427.06	2194149.05	-	-	Картометрический	1.00	-
8	503378.64	2194174.76	-	-	Картометрический	1.00	-
9	-	-	503352.27	2194187.47	Картометрический	1.00	-
10	-	-	503319.44	2194213.80	Картометрический	1.00	-
11	-	-	503306.84	2194217.40	Картометрический	1.00	-
12	-	-	503285.62	2194216.34	Картометрический	1.00	-
13	503242.34	2194206.16	-	-	Картометрический	1.00	-
14	503207.84	2194194.30	-	-	Картометрический	1.00	-
15	503176.98	2194189.96	-	-	Картометрический	1.00	-
16	503153.51	2194196.68	-	-	Картометрический	1.00	-
17	503111.82	2194199.51	-	-	Картометрический	1.00	-
18	-	-	503087.96	2194208.23	Картометрический	1.00	-
19	-	-	503047.35	2194202.03	Картометрический	1.00	-
20	-	-	503039.26	2194196.48	Картометрический	1.00	-
21	-	-	503041.34	2194190.28	Картометрический	1.00	-
22	-	-	503063.66	2194156.97	Картометрический	1.00	-
23	-	-	503068.89	2194116.21	Картометрический	1.00	-
24	-	-	503042.26	2194112.80	Картометрический	1.00	-
25	-	-	503033.66	2194099.99	Картометрический	1.00	-
26	-	-	503026.87	2194080.90	Картометрический	1.00	-
27	-	-	503025.32	2194068.56	Картометрический	1.00	-
28	-	-	503032.27	2194032.28	Картометрический	1.00	-
29	-	-	503030.40	2194018.42	Картометрический	1.00	-
30	-	-	503032.63	2194002.27	Картометрический	1.00	-
31	-	-	503048.70	2193969.81	Картометрический	1.00	-

1	2	3	4	5	6	7	8
32	-	-	503053.09	2193952.08	Картометрический	1.00	-
33	-	-	503057.71	2193918.31	Картометрический	1.00	-
34	-	-	503056.60	2193912.58	Картометрический	1.00	-
35	-	-	503069.64	2193882.39	Картометрический	1.00	-
36	-	-	503073.78	2193853.76	Картометрический	1.00	-
37	-	-	503075.14	2193824.62	Картометрический	1.00	-
38	-	-	503080.95	2193796.85	Картометрический	1.00	-
39	-	-	503089.41	2193772.94	Картометрический	1.00	-
40	-	-	503092.78	2193759.01	Картометрический	1.00	-
41	-	-	503093.13	2193728.51	Картометрический	1.00	-
42	-	-	503095.92	2193712.13	Картометрический	1.00	-
43	-	-	503107.14	2193676.92	Картометрический	1.00	-
44	-	-	503107.61	2193655.52	Картометрический	1.00	-
45	-	-	503107.00	2193643.49	Картометрический	1.00	-
46	-	-	503108.96	2193634.90	Картометрический	1.00	-
47	-	-	503111.21	2193628.79	Картометрический	1.00	-
48	-	-	503115.22	2193622.46	Картометрический	1.00	-
49	-	-	503127.29	2193610.06	Картометрический	1.00	-
50	-	-	503122.98	2193596.31	Картометрический	1.00	-
51	-	-	503167.79	2193596.53	Картометрический	1.00	-
52	-	-	503195.39	2193607.27	Картометрический	1.00	-
53	-	-	503228.33	2193584.54	Картометрический	1.00	-
54	-	-	503245.35	2193572.26	Картометрический	1.00	-
55	-	-	503248.61	2193549.80	Картометрический	1.00	-
56	-	-	503231.52	2193531.17	Картометрический	1.00	-
57	-	-	503207.25	2193536.07	Картометрический	1.00	-
58	-	-	503168.72	2193538.32	Картометрический	1.00	-
59	-	-	503134.88	2193538.32	Картометрический	1.00	-
60	-	-	503113.88	2193531.03	Картометрический	1.00	-
61	-	-	503113.51	2193486.06	Картометрический	1.00	-
62	-	-	503116.41	2193344.59	Картометрический	1.00	-
63	-	-	503116.27	2193203.93	Картометрический	1.00	-
64	-	-	503124.05	2193154.79	Картометрический	1.00	-
65	-	-	503143.52	2193141.77	Картометрический	1.00	-
66	-	-	503148.93	2193127.82	Картометрический	1.00	-
67	-	-	503141.67	2193115.66	Картометрический	1.00	-
68	-	-	503124.83	2193105.71	Картометрический	1.00	-
69	-	-	503123.84	2193088.28	Картометрический	1.00	-
70	-	-	503137.47	2193056.83	Картометрический	1.00	-
71	-	-	503149.53	2193033.65	Картометрический	1.00	-
72	-	-	503160.69	2193029.06	Картометрический	1.00	-
73	-	-	503173.86	2193016.10	Картометрический	1.00	-
74	-	-	503177.61	2192998.36	Картометрический	1.00	-
75	-	-	503158.42	2192975.97	Картометрический	1.00	-
76	-	-	503145.61	2192975.78	Картометрический	1.00	-
77	-	-	503103.36	2193033.61	Картометрический	1.00	-

1	2	3	4	5	6	7	8
78	-	-	503081.96	2193043.79	Картометрический	1.00	-
79	-	-	503058.56	2193044.66	Картометрический	1.00	-
80	-	-	503011.48	2193053.58	Картометрический	1.00	-
81	-	-	502976.61	2193060.69	Картометрический	1.00	-
82	-	-	502952.90	2193067.26	Картометрический	1.00	-
83	-	-	502952.45	2193099.42	Картометрический	1.00	-
84	-	-	502949.50	2193131.07	Картометрический	1.00	-
85	-	-	502962.29	2193142.69	Картометрический	1.00	-
86	-	-	502987.14	2193175.44	Картометрический	1.00	-
87	-	-	502990.09	2193186.75	Картометрический	1.00	-
88	-	-	502987.14	2193197.60	Картометрический	1.00	-
89	-	-	502975.99	2193203.21	Картометрический	1.00	-
90	-	-	502965.76	2193206.46	Картометрический	1.00	-
91	-	-	502949.88	2193215.23	Картометрический	1.00	-
92	-	-	502953.75	2193228.00	Картометрический	1.00	-
93	-	-	502973.35	2193245.98	Картометрический	1.00	-
94	-	-	502984.64	2193263.18	Картометрический	1.00	-
95	-	-	502994.97	2193286.09	Картометрический	1.00	-
96	-	-	503015.64	2193353.38	Картометрический	1.00	-
97	-	-	503026.46	2193446.03	Картометрический	1.00	-
98	-	-	503018.28	2193507.81	Картометрический	1.00	-
99	-	-	503017.28	2193537.00	Картометрический	1.00	-
100	-	-	503014.97	2193557.61	Картометрический	1.00	-
101	503003.36	2193589.77	-	-	Картометрический	1.00	-
102	503007.40	2193613.82	-	-	Картометрический	1.00	-
103	503007.51	2193626.10	-	-	Картометрический	1.00	-
104	503011.90	2193662.40	-	-	Картометрический	1.00	-
105	503000.74	2193683.27	-	-	Картометрический	1.00	-
106	502997.37	2193701.24	-	-	Картометрический	1.00	-
107	503003.60	2193731.32	-	-	Картометрический	1.00	-
108	503004.20	2193768.57	-	-	Картометрический	1.00	-
109	502990.61	2193768.99	-	-	Картометрический	1.00	-
110	502982.43	2193812.22	-	-	Картометрический	1.00	-
111	502979.09	2193837.15	-	-	Картометрический	1.00	-
112	502970.11	2193854.43	-	-	Картометрический	1.00	-
113	502959.13	2193863.06	-	-	Картометрический	1.00	-
114	-	-	502949.71	2193904.30	Картометрический	1.00	-
115	-	-	502934.60	2193943.99	Картометрический	1.00	-
116	-	-	502934.38	2194003.54	Картометрический	1.00	-
117	-	-	502930.71	2194062.16	Картометрический	1.00	-
118	-	-	502929.94	2194114.46	Картометрический	1.00	-
119	502942.52	2194219.93	-	-	Картометрический	1.00	-
120	502945.72	2194241.50	-	-	Картометрический	1.00	-
121	502948.92	2194259.86	-	-	Картометрический	1.00	-
122	502950.46	2194290.79	-	-	Картометрический	1.00	-
123	502941.01	2194309.13	-	-	Картометрический	1.00	-

1	2	3	4	5	6	7	8
124	502912.89	2194327.96	-	-	Картометрический	1.00	-
125	502875.88	2194328.38	-	-	Картометрический	1.00	-
126	-	-	502857.72	2194341.79	Картометрический	1.00	-
127	-	-	502837.65	2194365.19	Картометрический	1.00	-
128	-	-	502811.36	2194386.02	Картометрический	1.00	-
129	-	-	502814.54	2194323.81	Картометрический	1.00	-
130	502816.92	2194232.32	-	-	Картометрический	1.00	-
131	502817.58	2194181.41	-	-	Картометрический	1.00	-
132	-	-	502829.24	2194008.42	Картометрический	1.00	-
133	-	-	502829.75	2193952.11	Картометрический	1.00	-
134	-	-	502827.89	2193908.53	Картометрический	1.00	-
135	-	-	502824.69	2193869.41	Картометрический	1.00	-
136	-	-	502823.44	2193855.26	Картометрический	1.00	-
137	-	-	502821.32	2193825.08	Картометрический	1.00	-
138	-	-	502819.77	2193809.48	Картометрический	1.00	-
139	-	-	502814.63	2193778.81	Картометрический	1.00	-
140	-	-	502815.50	2193778.60	Картометрический	1.00	-
141	-	-	502903.25	2193758.40	Картометрический	1.00	-
142	-	-	502931.21	2193688.59	Картометрический	1.00	-
143	-	-	502922.48	2193636.07	Картометрический	1.00	-
144	-	-	502893.71	2193589.20	Картометрический	1.00	-
145	-	-	502857.35	2193576.76	Картометрический	1.00	-
146	-	-	502812.62	2193584.03	Картометрический	1.00	-
147	-	-	502811.66	2193574.08	Картометрический	1.00	-
148	-	-	502792.06	2193576.94	Картометрический	1.00	-
149	-	-	502789.04	2193575.70	Картометрический	1.00	-
150	-	-	502787.20	2193573.40	Картометрический	1.00	-
151	-	-	502785.56	2193566.72	Картометрический	1.00	-
152	-	-	502780.78	2193538.44	Картометрический	1.00	-
153	-	-	502770.67	2193480.12	Картометрический	1.00	-
154	-	-	502771.64	2193478.39	Картометрический	1.00	-
155	-	-	502773.67	2193477.79	Картометрический	1.00	-
156	-	-	502793.81	2193474.17	Картометрический	1.00	-
157	-	-	502792.41	2193464.26	Картометрический	1.00	-
158	-	-	502771.57	2193468.71	Картометрический	1.00	-
159	-	-	502769.87	2193468.60	Картометрический	1.00	-
160	-	-	502768.20	2193467.79	Картометрический	1.00	-
161	-	-	502765.82	2193457.42	Картометрический	1.00	-
162	-	-	502761.30	2193433.13	Картометрический	1.00	-
163	-	-	502749.73	2193367.74	Картометрический	1.00	-
164	-	-	502796.05	2193359.68	Картометрический	1.00	-
165	-	-	502805.85	2193357.55	Картометрический	1.00	-
166	-	-	502802.63	2193341.63	Картометрический	1.00	-
167	-	-	502798.45	2193322.90	Картометрический	1.00	-
168	-	-	502808.79	2193320.43	Картометрический	1.00	-
169	-	-	502799.62	2193277.73	Картометрический	1.00	-

1	2	3	4	5	6	7	8
170	-	-	502789.51	2193279.96	Картометрический	1.00	-
171	-	-	502782.94	2193246.10	Картометрический	1.00	-
172	-	-	502771.76	2193248.57	Картометрический	1.00	-
173	-	-	502758.77	2193251.44	Картометрический	1.00	-
174	-	-	502733.08	2193256.50	Картометрический	1.00	-
175	502724.06	2193207.95	-	-	Картометрический	1.00	-
176	502719.01	2193180.75	-	-	Картометрический	1.00	-
177	502705.35	2193107.87	-	-	Картометрический	1.00	-
178	-	-	502690.91	2193030.88	Картометрический	1.00	-
179	-	-	503265.83	2192893.64	Картометрический	1.00	-
1	-	-	503379.51	2192882.13	Картометрический	1.00	-
180	-	-	502895.88	2193344.92	Картометрический	1.00	-
181	-	-	502915.57	2193426.27	Картометрический	1.00	-
182	-	-	502852.02	2193438.79	Картометрический	1.00	-
183	-	-	502834.39	2193353.22	Картометрический	1.00	-
180	-	-	502895.88	2193344.92	Картометрический	1.00	-
184	-	-	502639.28	2192848.53	Картометрический	1.00	-
185	-	-	502644.68	2192878.67	Картометрический	1.00	-
186	-	-	502651.64	2192914.87	Картометрический	1.00	-
187	-	-	502670.96	2193015.32	Картометрический	1.00	-
188	-	-	502674.27	2193034.26	Картометрический	1.00	-
189	502688.50	2193112.31	-	-	Картометрический	1.00	-
190	502701.32	2193182.64	-	-	Картометрический	1.00	-
191	-	-	502706.32	2193209.80	Картометрический	1.00	-
192	-	-	502716.02	2193262.52	Картометрический	1.00	-
193	-	-	502650.05	2193275.49	Картометрический	1.00	-
194	-	-	502521.81	2193306.15	Картометрический	1.00	-
195	-	-	502424.99	2193331.04	Картометрический	1.00	-
196	-	-	502452.56	2193463.93	Картометрический	1.00	-
197	-	-	502518.56	2193449.02	Картометрический	1.00	-
198	-	-	502511.94	2193419.56	Картометрический	1.00	-
199	-	-	502553.84	2193409.26	Картометрический	1.00	-
200	-	-	502584.14	2193403.49	Картометрический	1.00	-
201	-	-	502586.04	2193411.73	Картометрический	1.00	-
202	-	-	502591.91	2193437.22	Картометрический	1.00	-
203	-	-	502557.20	2193446.04	Картометрический	1.00	-
204	-	-	502574.43	2193514.62	Картометрический	1.00	-
205	-	-	502693.83	2193491.15	Картометрический	1.00	-
206	-	-	502688.39	2193457.72	Картометрический	1.00	-
207	-	-	502753.26	2193444.57	Картометрический	1.00	-
208	-	-	502756.05	2193459.57	Картометрический	1.00	-
209	-	-	502758.47	2193469.93	Картометрический	1.00	-
210	-	-	502760.90	2193482.28	Картометрический	1.00	-
211	-	-	502771.01	2193540.59	Картометрический	1.00	-

1	2	3	4	5	6	7	8
212	-	-	502775.80	2193568.87	Картометрический	1.00	-
213	-	-	502775.20	2193571.56	Картометрический	1.00	-
214	-	-	502773.95	2193574.46	Картометрический	1.00	-
215	-	-	502771.34	2193577.04	Картометрический	1.00	-
216	-	-	502769.32	2193578.24	Картометрический	1.00	-
217	-	-	502763.10	2193580.09	Картометрический	1.00	-
218	-	-	502745.53	2193582.64	Картометрический	1.00	-
219	-	-	502746.11	2193593.01	Картометрический	1.00	-
220	-	-	502755.13	2193591.49	Картометрический	1.00	-
221	-	-	502755.99	2193596.91	Картометрический	1.00	-
222	-	-	502756.82	2193597.33	Картометрический	1.00	-
223	-	-	502758.59	2193598.28	Картометрический	1.00	-
224	-	-	502762.31	2193600.17	Картометрический	1.00	-
225	-	-	502765.84	2193605.19	Картометрический	1.00	-
226	-	-	502771.49	2193654.27	Картометрический	1.00	-
227	-	-	502773.49	2193698.90	Картометрический	1.00	-
228	-	-	502780.09	2193752.21	Картометрический	1.00	-
229	-	-	502783.79	2193783.65	Картометрический	1.00	-
230	502719.60	2193789.82	-	-	Картометрический	1.00	-
231	502697.14	2193795.38	-	-	Картометрический	1.00	-
232	-	-	502645.44	2193800.03	Картометрический	1.00	-
233	-	-	502640.82	2193716.97	Картометрический	1.00	-
234	502630.81	2193682.08	-	-	Картометрический	1.00	-
235	502619.05	2193629.24	-	-	Картометрический	1.00	-
236	-	-	502394.77	2193673.90	Картометрический	1.00	-
237	-	-	502390.05	2193653.83	Картометрический	1.00	-
238	-	-	502355.80	2193467.39	Картометрический	1.00	-
239	-	-	502249.85	2193486.35	Картометрический	1.00	-
240	-	-	502224.13	2193353.11	Картометрический	1.00	-
241	-	-	502158.68	2193014.02	Картометрический	1.00	-
242	-	-	502228.27	2192998.50	Картометрический	1.00	-
243	-	-	502218.79	2192951.74	Картометрический	1.00	-
244	-	-	502464.80	2192886.12	Картометрический	1.00	-
245	-	-	502566.59	2192858.90	Картометрический	1.00	-
246	-	-	502623.92	2192850.76	Картометрический	1.00	-
184	-	-	502639.28	2192848.53	Картометрический	1.00	-
3.Сведения о характерных точках части (частей) границы объекта							
Часть №							
-	-	-	-	-	-	-	-

Раздел 4

План границ объекта

Масштаб 1:5000

Используемые условные знаки и обозначения:

границы территориальной зоны

характерная точка границ территориальной зоны

Заместитель руководителя БУВО «Нормативно-проектный центр»

Подпись _____ А.И. Романов Дата «14» февраля 2020 г.

Место для оттиска печати (при наличии) лица, составившего описание местоположения границ объекта

ОПИСАНИЕ МЕСТОПОЛОЖЕНИЯ ГРАНИЦ

Общественно-деловая зона - ОД

(наименование объекта, местоположение границ которого описано (далее - объект)

Раздел 1

Сведения об объекте		
№ п/п	Характеристики объекта	Описание характеристик
1	2	3
1	Местоположение объекта	Воронежская область, Аннинский муниципальный район, Пугачёвское сельское поселение, посёлок Центральной усадьбы совхоза «Пугачёвский»
2	Площадь объекта ± величина погрешности определения площади (Р ± Дельта Р)	58308+/-845 м²
3	Иные характеристики объекта	-

Раздел 2

Сведения о местоположении границ объекта					
1. Система координат: -					
2. Сведения о характерных точках границ объекта					
Обозначение характерных точек границ	Координаты, м		Метод определения координат характерной точки	Средняя квадратическая погрешность положения характерной точки (Mt), м	Описание обозначения точки на местности (при наличии)
	X	Y			
1	2	3	4	5	6
-	-	-	-	-	-
3. Сведения о характерных точках части (частей) границы объекта					
Обозначение характерных точек части границы	Координаты, м		Метод определения координат характерной точки	Средняя квадратическая погрешность положения характерной точки (Mt), м	Описание обозначения точки на местности (при наличии)
	X	Y			
1	2	3	4	5	6
Часть №					
-	-	-	-	-	-

Раздел 3

Сведения о местоположении измененных (уточненных) границ объекта							
1. Система координат: МСК - 36, зона 2							
2. Сведения о характерных точках границ объекта							
Обозначение характерных точек границ	Существующие координаты, м		Измененные (уточненные) координаты, м		Метод определения координат характерной точки	Средняя квадратическая погрешность положения характерной точки (Mt), м	Описание обозначения точки на местности (при наличии)
	X	Y	X	Y			
1	2	3	4	5	6	7	8
1	-	-	502782.94	2193246.10	Картометрический	1.00	-
2	-	-	502789.51	2193279.96	Картометрический	1.00	-
3	-	-	502799.62	2193277.73	Картометрический	1.00	-
4	-	-	502808.79	2193320.43	Картометрический	1.00	-
5	-	-	502798.45	2193322.90	Картометрический	1.00	-
6	-	-	502802.63	2193341.63	Картометрический	1.00	-
7	-	-	502805.85	2193357.55	Картометрический	1.00	-
8	-	-	502796.05	2193359.68	Картометрический	1.00	-
9	-	-	502749.73	2193367.74	Картометрический	1.00	-
10	-	-	502744.22	2193336.73	Картометрический	1.00	-
11	502747.91	2193336.26	-	-	Картометрический	1.00	-
12	502742.09	2193305.05	-	-	Картометрический	1.00	-
13	-	-	502733.08	2193256.50	Картометрический	1.00	-
14	-	-	502758.77	2193251.44	Картометрический	1.00	-
15	-	-	502771.76	2193248.57	Картометрический	1.00	-
1	-	-	502782.94	2193246.10	Картометрический	1.00	-
16	-	-	502716.02	2193262.52	Картометрический	1.00	-
17	502724.44	2193308.26	-	-	Картометрический	1.00	-
18	502729.98	2193338.36	-	-	Картометрический	1.00	-
19	-	-	502734.28	2193337.90	Картометрический	1.00	-
20	-	-	502751.54	2193435.28	Картометрический	1.00	-
21	-	-	502753.26	2193444.57	Картометрический	1.00	-
22	-	-	502688.39	2193457.72	Картометрический	1.00	-
23	-	-	502693.83	2193491.15	Картометрический	1.00	-
24	-	-	502574.43	2193514.62	Картометрический	1.00	-
25	-	-	502557.20	2193446.04	Картометрический	1.00	-
26	-	-	502591.91	2193437.22	Картометрический	1.00	-
27	-	-	502586.04	2193411.73	Картометрический	1.00	-
28	-	-	502584.14	2193403.49	Картометрический	1.00	-
29	-	-	502553.84	2193409.26	Картометрический	1.00	-

1	2	3	4	5	6	7	8
30	-	-	502511.94	2193419.56	Картометрический	1.00	-
31	-	-	502518.56	2193449.02	Картометрический	1.00	-
32	-	-	502452.56	2193463.93	Картометрический	1.00	-
33	-	-	502424.99	2193331.04	Картометрический	1.00	-
34	-	-	502521.81	2193306.15	Картометрический	1.00	-
35	-	-	502650.05	2193275.49	Картометрический	1.00	-
16	-	-	502716.02	2193262.52	Картометрический	1.00	-
3.Сведения о характерных точках части (частей) границы объекта							
Часть №							
-	-	-	-	-	-	-	-

Раздел 4

План границ объекта

Масштаб 1:1000

Используемые условные знаки и обозначения:

границы территориальной зоны

характерная точка границ территориальной зоны

Заместитель руководителя БУВО «Нормативно-проектный центр»

Подпись А.В. Романцов Дата «14» февраля 2020 г.

Место для отметок начала (при наличии) зоны, постоянного описания местоположения границ объекта

ОПИСАНИЕ МЕСТОПОЛОЖЕНИЯ ГРАНИЦ

Зона улиц, дорог, инженерной и транспортной инфраструктуры - ИТ1

(наименование объекта, местоположение границ которого описано
(далее - объект)

Раздел 1

Сведения об объекте		
№ п/п	Характеристики объекта	Описание характеристик
1	2	3
1	Местоположение объекта	Воронежская область, Аннинский муниципальный район, Пугачёвское сельское поселение, посёлок Центральной усадьбы совхоза «Пугачёвский»
2	Площадь объекта ± величина погрешности определения площади (Р ± Дельта Р)	5462+/-259 м²
3	Иные характеристики объекта	-

Раздел 2

Сведения о местоположении границ объекта					
1. Система координат: -					
2. Сведения о характерных точках границ объекта					
Обозначение характерных точек границ	Координаты, м		Метод определения координат характерной точки	Средняя квадратическая погрешность положения характерной точки (Mt), м	Описание обозначения точки на местности (при наличии)
	X	Y			
1	2	3	4	5	6
-	-	-	-	-	-
3. Сведения о характерных точках части (частей) границы объекта					
Обозначение характерных точек части границы	Координаты, м		Метод определения координат характерной точки	Средняя квадратическая погрешность положения характерной точки (Mt), м	Описание обозначения точки на местности (при наличии)
	X	Y			
1	2	3	4	5	6
Часть №					
-	-	-	-	-	-

Раздел 3

Сведения о местоположении измененных (уточненных) границ объекта							
1. Система координат: МСК - 36, зона 2							
2. Сведения о характерных точках границ объекта							
Обозначение характерных точек границ	Существующие координаты, м		Измененные (уточненные) координаты, м		Метод определения координат характерной точки	Средняя квадратическая погрешность положения характерной точки (Mt), м	Описание обозначения точки на местности (при наличии)
	X	Y	X	Y			
1	2	3	4	5	6	7	8
1	502690.91	2193030.88	-	-	Картометрический	1.00	-
2	502705.35	2193107.87	-	-	Картометрический	1.00	-
3	502719.01	2193180.75	-	-	Картометрический	1.00	-
4	502724.06	2193207.95	-	-	Картометрический	1.00	-
5	-	-	502733.08	2193256.50	Картометрический	1.00	-
6	502742.09	2193305.05	-	-	Картометрический	1.00	-
7	502747.91	2193336.26	-	-	Картометрический	1.00	-
8	502744.22	2193336.73	-	-	Картометрический	1.00	-
9	502739.43	2193337.33	-	-	Картометрический	1.00	-
10	502729.98	2193338.36	-	-	Картометрический	1.00	-
11	502724.44	2193308.26	-	-	Картометрический	1.00	-
12	-	-	502716.02	2193262.52	Картометрический	1.00	-
13	-	-	502706.32	2193209.80	Картометрический	1.00	-
14	502701.32	2193182.64	-	-	Картометрический	1.00	-
15	502688.50	2193112.31	-	-	Картометрический	1.00	-
16	502674.27	2193034.26	-	-	Картометрический	1.00	-
17	502682.69	2193032.44	-	-	Картометрический	1.00	-
1	502690.91	2193030.88	-	-	Картометрический	1.00	-
3.Сведения о характерных точках части (частей) границы объекта							
Часть №							
-	-	-	-	-	-	-	-

Раздел 4

План границ объекта

Масштаб 1:2000

Используемые условные знаки и обозначения:

границы территориальной зоны

•1 характерная точка границ территориальной зоны

Заместитель руководителя БУВО «Нормативно-проектный центр»

Подпись _____ А.В. Ромашов Дата « 14 » февраля 2020 г.

Место для оттиска печати (при наличии) лица, составившего описание местоположения границ объекта

ОПИСАНИЕ МЕСТОПОЛОЖЕНИЯ ГРАНИЦ

Зона сельскохозяйственного использования в границах населенных пунктов - СХ1

(наименование объекта, местоположение границ которого описано
(далее - объект)

Раздел 1

Сведения об объекте		
№ п/п	Характеристики объекта	Описание характеристик
1	2	3
1	Местоположение объекта	Воронежская область, Аннинский муниципальный район, Пугачёвское сельское поселение, посёлок Центральной усадьбы совхоза «Пугачёвский»
2	Площадь объекта ± величина погрешности определения площади (Р ± Дельта Р)	218689+/-1637 м²
3	Иные характеристики объекта	-

Раздел 2

Сведения о местоположении границ объекта					
1. Система координат: -					
2. Сведения о характерных точках границ объекта					
Обозначение характерных точек границ	Координаты, м		Метод определения координат характерной точки	Средняя квадратическая погрешность положения характерной точки (Mt), м	Описание обозначения точки на местности (при наличии)
	X	Y			
1	2	3	4	5	6
-	-	-	-	-	-
3. Сведения о характерных точках части (частей) границы объекта					
Обозначение характерных точек части границы	Координаты, м		Метод определения координат характерной точки	Средняя квадратическая погрешность положения характерной точки (Mt), м	Описание обозначения точки на местности (при наличии)
	X	Y			
1	2	3	4	5	6
Часть №					
-	-	-	-	-	-

Раздел 3

Сведения о местоположении измененных (уточненных) границ объекта							
1. Система координат: МСК - 36, зона 2							
2. Сведения о характерных точках границ объекта							
Обозначение характерных точек границ	Существующие координаты, м		Измененные (уточненные) координаты, м		Метод определения координат характерной точки	Средняя квадратическая погрешность положения характерной точки (Mt), м	Описание обозначения точки на местности (при наличии)
	X	Y	X	Y			
1	2	3	4	5	6	7	8
1	-	-	503145.61	2192975.78	Картометрический	1.00	-
2	-	-	503158.42	2192975.97	Картометрический	1.00	-
3	-	-	503177.61	2192998.36	Картометрический	1.00	-
4	-	-	503173.86	2193016.10	Картометрический	1.00	-
5	-	-	503160.69	2193029.06	Картометрический	1.00	-
6	-	-	503149.53	2193033.65	Картометрический	1.00	-
7	-	-	503137.47	2193056.83	Картометрический	1.00	-
8	-	-	503123.84	2193088.28	Картометрический	1.00	-
9	-	-	503124.83	2193105.71	Картометрический	1.00	-
10	-	-	503141.67	2193115.66	Картометрический	1.00	-
11	-	-	503148.93	2193127.82	Картометрический	1.00	-
12	-	-	503143.52	2193141.77	Картометрический	1.00	-
13	-	-	503124.05	2193154.79	Картометрический	1.00	-
14	-	-	503116.27	2193203.93	Картометрический	1.00	-
15	-	-	503116.41	2193344.59	Картометрический	1.00	-
16	-	-	503113.51	2193486.06	Картометрический	1.00	-
17	-	-	503113.88	2193531.03	Картометрический	1.00	-
18	-	-	503134.88	2193538.32	Картометрический	1.00	-
19	-	-	503168.72	2193538.32	Картометрический	1.00	-
20	-	-	503207.25	2193536.07	Картометрический	1.00	-
21	503231.52	2193531.17	-	-	Картометрический	1.00	-
22	-	-	503248.61	2193549.80	Картометрический	1.00	-
23	-	-	503245.35	2193572.26	Картометрический	1.00	-
24	503228.33	2193584.54	-	-	Картометрический	1.00	-
25	-	-	503195.39	2193607.27	Картометрический	1.00	-
26	503167.79	2193596.53	-	-	Картометрический	1.00	-
27	-	-	503122.98	2193596.31	Картометрический	1.00	-
28	-	-	503112.99	2193568.02	Картометрический	1.00	-
29	-	-	503114.33	2193549.73	Картометрический	1.00	-
30	-	-	503114.61	2193545.95	Картометрический	1.00	-
31	-	-	503098.18	2193513.94	Картометрический	1.00	-

1	2	3	4	5	6	7	8
32	-	-	503091.19	2193509.59	Картометрический	1.00	-
33	-	-	503075.47	2193499.16	Картометрический	1.00	-
34	-	-	503045.47	2193499.16	Картометрический	1.00	-
35	503018.28	2193507.81	-	-	Картометрический	1.00	-
36	-	-	503026.46	2193446.03	Картометрический	1.00	-
37	-	-	503015.64	2193353.38	Картометрический	1.00	-
38	-	-	502994.97	2193286.09	Картометрический	1.00	-
39	-	-	502984.64	2193263.18	Картометрический	1.00	-
40	-	-	502973.35	2193245.98	Картометрический	1.00	-
41	-	-	502953.75	2193228.00	Картометрический	1.00	-
42	-	-	502949.88	2193215.23	Картометрический	1.00	-
43	-	-	502965.76	2193206.46	Картометрический	1.00	-
44	-	-	502975.99	2193203.21	Картометрический	1.00	-
45	-	-	502987.14	2193197.60	Картометрический	1.00	-
46	-	-	502990.09	2193186.75	Картометрический	1.00	-
47	-	-	502987.14	2193175.44	Картометрический	1.00	-
48	-	-	502962.29	2193142.69	Картометрический	1.00	-
49	-	-	502949.50	2193131.07	Картометрический	1.00	-
50	-	-	502952.45	2193099.42	Картометрический	1.00	-
51	-	-	502952.90	2193067.26	Картометрический	1.00	-
52	-	-	502976.61	2193060.69	Картометрический	1.00	-
53	-	-	503011.48	2193053.58	Картометрический	1.00	-
54	-	-	503058.56	2193044.66	Картометрический	1.00	-
55	-	-	503081.96	2193043.79	Картометрический	1.00	-
56	-	-	503103.36	2193033.61	Картометрический	1.00	-
1	-	-	503145.61	2192975.78	Картометрический	1.00	-
57	-	-	502158.68	2193014.02	Картометрический	1.00	-
58	-	-	502224.13	2193353.11	Картометрический	1.00	-
59	-	-	502249.85	2193486.35	Картометрический	1.00	-
60	-	-	502120.46	2193509.54	Картометрический	1.00	-
61	-	-	501946.67	2193548.32	Картометрический	1.00	-
62	501941.7	2193523.73	-	-	Картометрический	1.00	-
63	501851.7	2193082.45	-	-	Картометрический	1.00	-
57	-	-	502158.68	2193014.02	Картометрический	1.00	-
3.Сведения о характерных точках части (частей) границы объекта							
Часть №							
-	-	-	-	-	-	-	-

Раздел 4

План границ объекта

Масштаб 1:5000

Используемые условные знаки и обозначения:

границы территориальной зоны

•1 характерная точка границ территориальной зоны

Заместитель руководителя БУНО «Нормативно-проектный центр»

Подпись _____ А.В. Ромашов Дата « 14 » февраля 2020 г.

Место для оттиска печати (при наличии) лица, составившего описание местоположения границ объекта

ОПИСАНИЕ МЕСТОПОЛОЖЕНИЯ ГРАНИЦ

Зона сельскохозяйственного производства - СХ2

(наименование объекта, местоположение границ которого описано (далее - объект)

Раздел 1

Сведения об объекте		
№ п/п	Характеристики объекта	Описание характеристик
1	2	3
1	Местоположение объекта	Воронежская область, Аннинский муниципальный район, Пугачёвское сельское поселение, посёлок Центральной усадьбы совхоза «Пугачёвский»
2	Площадь объекта ± величина погрешности определения площади (Р ± Дельта Р)	21964+/-519 м²
3	Иные характеристики объекта	-

Раздел 2

Сведения о местоположении границ объекта					
1. Система координат: -					
2. Сведения о характерных точках границ объекта					
Обозначение характерных точек границ	Координаты, м		Метод определения координат характерной точки	Средняя квадратическая погрешность положения характерной точки (Mt), м	Описание обозначения точки на местности (при наличии)
	X	Y			
1	2	3	4	5	6
-	-	-	-	-	-
3. Сведения о характерных точках части (частей) границы объекта					
Обозначение характерных точек части границы	Координаты, м		Метод определения координат характерной точки	Средняя квадратическая погрешность положения характерной точки (Mt), м	Описание обозначения точки на местности (при наличии)
	X	Y			
1	2	3	4	5	6
Часть №					
-	-	-	-	-	-

Раздел 3

Сведения о местоположении измененных (уточненных) границ объекта							
1. Система координат: МСК - 36, зона 2							
2. Сведения о характерных точках границ объекта							
Обозначение характерных точек границ	Существующие координаты, м		Измененные (уточненные) координаты, м		Метод определения координат характерной точки	Средняя квадратическая погрешность положения характерной точки (Mt), м	Описание обозначения точки на местности (при наличии)
	X	Y	X	Y			
1	2	3	4	5	6	7	8
1	502857.35	2193576.76	-	-	Картометрический	1.00	-
2	502893.71	2193589.20	-	-	Картометрический	1.00	-
3	502922.48	2193636.07	-	-	Картометрический	1.00	-
4	502931.21	2193688.59	-	-	Картометрический	1.00	-
5	502903.25	2193758.40	-	-	Картометрический	1.00	-
6	-	-	502815.50	2193778.60	Картометрический	1.00	-
7	-	-	502814.63	2193778.81	Картометрический	1.00	-
8	502804.01	2193715.59	-	-	Картометрический	1.00	-
9	502784.64	2193592.83	-	-	Картометрический	1.00	-
10	502791.11	2193588.53	-	-	Картометрический	1.00	-
11	-	-	502793.53	2193586.79	Картометрический	1.00	-
12	-	-	502812.62	2193584.03	Картометрический	1.00	-
1	502857.35	2193576.76	-	-	Картометрический	1.00	-
3.Сведения о характерных точках части (частей) границы объекта							
Часть №							
-	-	-	-	-	-	-	-

Раздел 4

План границ объекта

Масштаб 1:1000

Используемые условные знаки и обозначения:

границы территориальной зоны

•1 характерная точка границ территориальной зоны

Заместитель руководителя БУВО «Нормативно-проектный центр»

Подпись А.В. Ромашов Дата « 14 » февраля 2020 г.

Место для оттиска печати (при наличии) лица, составившего описание местоположения границ объекта

ОПИСАНИЕ МЕСТОПОЛОЖЕНИЯ ГРАНИЦ

Зона рекреационного назначения - объектов отдыха - Р1

(наименование объекта, местоположение границ которого описано
(далее - объект)

Раздел 1

Сведения об объекте		
№ п/п	Характеристики объекта	Описание характеристик
1	2	3
1	Местоположение объекта	Воронежская область, Аннинский муниципальный район, Пугачёвское сельское поселение, посёлок Центральной усадьбы совхоза «Пугачёвский»
2	Площадь объекта ± величина погрешности определения площади (Р ± Дельта Р)	5412+/-257 м²
3	Иные характеристики объекта	-

Раздел 2

Сведения о местоположении границ объекта					
1. Система координат: -					
2. Сведения о характерных точках границ объекта					
Обозначение характерных точек границ	Координаты, м		Метод определения координат характерной точки	Средняя квадратическая погрешность положения характерной точки (Mt), м	Описание обозначения точки на местности (при наличии)
	X	Y			
1	2	3	4	5	6
-	-	-	-	-	-
3. Сведения о характерных точках части (частей) границы объекта					
Обозначение характерных точек части границы	Координаты, м		Метод определения координат характерной точки	Средняя квадратическая погрешность положения характерной точки (Mt), м	Описание обозначения точки на местности (при наличии)
	X	Y			
1	2	3	4	5	6
Часть №					
-	-	-	-	-	-

Раздел 3

Сведения о местоположении измененных (уточненных) границ объекта							
1. Система координат: МСК - 36, зона 2							
2. Сведения о характерных точках границ объекта							
Обозначение характерных точек границ	Существующие координаты, м		Измененные (уточненные) координаты, м		Метод определения координат характерной точки	Средняя квадратическая погрешность положения характерной точки (Mt), м	Описание обозначения точки на местности (при наличии)
	X	Y	X	Y			
1	2	3	4	5	6	7	8
1	-	-	502895.88	2193344.92	Картометрический	1.00	-
2	-	-	502915.57	2193426.27	Картометрический	1.00	-
3	-	-	502852.02	2193438.79	Картометрический	1.00	-
4	-	-	502834.39	2193353.22	Картометрический	1.00	-
1	-	-	502895.88	2193344.92	Картометрический	1.00	-
3.Сведения о характерных точках части (частей) границы объекта							
Часть №							
-	-	-	-	-	-	-	-

Раздел 4

План границ объекта

Масштаб 1:1000

Используемые условные знаки и обозначения :

границы территориальной зоны

•1 характерная точка границ территориальной зоны

Заместитель руководителя БУВО «Нормативно-проектный центр»

Подпись _____ А.В. Ромашов Дата « 14 » февраля 2020 г.

Место для оттиска печати (при наличии) лица, составившего описание местоположения границ объекта

Приложение №2
к правилам землепользования и застройки
Пугачёвского сельского поселения
Аннинского муниципального района
Воронежской области

СВЕДЕНИЯ О ГРАНИЦАХ ТЕРРИТОРИАЛЬНЫХ ЗОН, СОДЕРЖАЩИЕ ГРАФИЧЕСКОЕ ОПИСАНИЕ МЕСТОПОЛОЖЕНИЯ ГРАНИЦ ТЕРРИТОРИАЛЬНЫХ ЗОН, ПЕРЕЧЕНЬ КООРДИНАТ ХАРАКТЕРНЫХ ТОЧЕК ГРАНИЦ ТЕРРИТОРИАЛЬНЫХ ЗОН ПОСЁЛКА ОКТЯБРЬСКОГО ОТДЕЛЕНИЯ СОВХОЗА «ПУГАЧЁВСКИЙ»

ОПИСАНИЕ МЕСТОПОЛОЖЕНИЯ ГРАНИЦ

Зона застройки индивидуальными жилыми домами - Ж1

(наименование объекта, местоположение границ которого описано
(далее - объект)

Раздел 1

Сведения об объекте		
№ п/п	Характеристики объекта	Описание характеристик
1	2	3
1	Местоположение объекта	Воронежская область, Аннинский муниципальный район, Пугачёвское сельское поселение, посёлок Октябрьского отделения совхоза «Пугачёвский»
2	Площадь объекта ± величина погрешности определения площади (Р ± Дельта Р)	660766+/-2845 м²
3	Иные характеристики объекта	-

Раздел 2

Сведения о местоположении границ объекта					
1. Система координат: МСК - 36, зона 2					
2. Сведения о характерных точках границ объекта					
Обозначение характерных точек границ	Координаты, м		Метод определения координат характерной точки	Средняя квадратическая погрешность положения характерной точки (Mt), м	Описание обозначения точки на местности (при наличии)
	X	Y			
1	2	3	4	5	6
1	504252.98	2196948.57	Картометрический	1.00	-
2	504265.53	2197073.06	Картометрический	1.00	-
3	504211.82	2197108.95	Картометрический	1.00	-
4	504189.14	2197094.63	Картометрический	1.00	-
5	504156.28	2197111.03	Картометрический	1.00	-
6	504163.53	2197158.60	Картометрический	1.00	-
7	504144.51	2197175.16	Картометрический	1.00	-
8	504144.93	2197193.74	Картометрический	1.00	-
9	504110.99	2197215.07	Картометрический	1.00	-
10	504036.56	2197227.53	Картометрический	1.00	-
11	504008.90	2197210.63	Картометрический	1.00	-
12	503969.61	2197209.12	Картометрический	1.00	-
13	503910.61	2197229.19	Картометрический	1.00	-
14	503888.15	2197227.94	Картометрический	1.00	-
15	503839.97	2197238.12	Картометрический	1.00	-
16	503782.71	2197226.96	Картометрический	1.00	-
17	503764.21	2197235.26	Картометрический	1.00	-
18	503736.17	2197260.78	Картометрический	1.00	-
19	503695.15	2197302.60	Картометрический	1.00	-
20	503631.80	2197369.66	Картометрический	1.00	-
21	503597.30	2197391.83	Картометрический	1.00	-
22	503492.17	2197462.39	Картометрический	1.00	-
23	503451.44	2197473.92	Картометрический	1.00	-
24	503408.01	2197473.60	Картометрический	1.00	-
25	503360.02	2197461.88	Картометрический	1.00	-
26	503322.12	2197428.67	Картометрический	1.00	-
27	503260.36	2197417.63	Картометрический	1.00	-
28	503241.64	2197413.88	Картометрический	1.00	-
29	503212.76	2197398.65	Картометрический	1.00	-
30	503156.91	2197397.58	Картометрический	1.00	-
31	503151.95	2197382.83	Картометрический	1.00	-
32	503138.81	2197367.73	Картометрический	1.00	-
33	503121.75	2197362.88	Картометрический	1.00	-
34	503066.43	2197336.87	Картометрический	1.00	-
35	503045.55	2197332.29	Картометрический	1.00	-
36	503023.58	2197322.54	Картометрический	1.00	-
37	503011.33	2197313.44	Картометрический	1.00	-

1	2	3	4	5	6
38	502996.03	2197295.51	Картометрический	1.00	-
39	502984.94	2197288.84	Картометрический	1.00	-
40	502960.29	2197261.16	Картометрический	1.00	-
41	502925.39	2197247.63	Картометрический	1.00	-
42	502903.73	2197222.59	Картометрический	1.00	-
43	502883.00	2197186.27	Картометрический	1.00	-
44	502888.08	2197169.48	Картометрический	1.00	-
45	502912.51	2197154.98	Картометрический	1.00	-
46	502936.42	2197105.29	Картометрический	1.00	-
47	502923.79	2197087.76	Картометрический	1.00	-
48	502890.28	2197097.61	Картометрический	1.00	-
49	502847.86	2197109.15	Картометрический	1.00	-
50	502832.69	2197103.94	Картометрический	1.00	-
51	502815.31	2197092.70	Картометрический	1.00	-
52	502799.59	2197065.83	Картометрический	1.00	-
53	502778.10	2197035.44	Картометрический	1.00	-
54	502754.73	2197008.87	Картометрический	1.00	-
55	502726.66	2196983.56	Картометрический	1.00	-
56	502662.94	2196927.81	Картометрический	1.00	-
57	502640.48	2196877.91	Картометрический	1.00	-
58	502618.29	2196819.43	Картометрический	1.00	-
59	502595.43	2196780.96	Картометрический	1.00	-
60	502648.70	2196783.54	Картометрический	1.00	-
61	502692.60	2196790.18	Картометрический	1.00	-
62	502734.74	2196854.44	Картометрический	1.00	-
63	502738.92	2196854.01	Картометрический	1.00	-
64	502900.02	2196836.84	Картометрический	1.00	-
65	502935.31	2196906.92	Картометрический	1.00	-
66	503001.26	2196909.70	Картометрический	1.00	-
67	503266.93	2196911.55	Картометрический	1.00	-
68	503549.56	2196911.13	Картометрический	1.00	-
69	503571.46	2196917.42	Картометрический	1.00	-
70	503572.56	2196918.19	Картометрический	1.00	-
71	503589.04	2196929.58	Картометрический	1.00	-
72	503640.46	2196995.69	Картометрический	1.00	-
73	503648.77	2197005.15	Картометрический	1.00	-
74	503668.62	2197012.14	Картометрический	1.00	-
75	503668.97	2197012.26	Картометрический	1.00	-
76	503698.54	2197006.04	Картометрический	1.00	-
77	503703.93	2197014.68	Картометрический	1.00	-
78	503710.92	2197025.90	Картометрический	1.00	-
79	503718.16	2197036.71	Картометрический	1.00	-
80	503721.96	2197042.85	Картометрический	1.00	-
81	503725.57	2197047.78	Картометрический	1.00	-
82	503725.49	2197049.01	Картометрический	1.00	-
83	503724.84	2197050.30	Картометрический	1.00	-
84	503723.61	2197051.24	Картометрический	1.00	-
85	503722.19	2197051.83	Картометрический	1.00	-

1	2	3	4	5	6
86	503720.92	2197052.26	Картометрический	1.00	-
87	503718.94	2197052.95	Картометрический	1.00	-
88	503715.96	2197053.65	Картометрический	1.00	-
89	503711.51	2197054.11	Картометрический	1.00	-
90	503706.25	2197053.87	Картометрический	1.00	-
91	503706.39	2197063.75	Картометрический	1.00	-
92	503569.66	2197066.52	Картометрический	1.00	-
93	503461.44	2197106.19	Картометрический	1.00	-
94	503367.70	2197110.49	Картометрический	1.00	-
95	503361.14	2197291.82	Картометрический	1.00	-
96	503403.73	2197340.48	Картометрический	1.00	-
97	503476.39	2197364.72	Картометрический	1.00	-
98	503586.85	2197340.73	Картометрический	1.00	-
99	503613.26	2197329.79	Картометрический	1.00	-
100	503635.13	2197303.64	Картометрический	1.00	-
101	503672.98	2197286.42	Картометрический	1.00	-
102	503724.74	2197260.78	Картометрический	1.00	-
103	503744.47	2197161.50	Картометрический	1.00	-
104	503754.26	2197163.55	Картометрический	1.00	-
105	503758.66	2197138.86	Картометрический	1.00	-
106	503760.71	2197134.19	Картометрический	1.00	-
107	503763.62	2197130.38	Картометрический	1.00	-
108	503764.88	2197129.14	Картометрический	1.00	-
109	503766.17	2197128.32	Картометрический	1.00	-
110	503767.91	2197127.88	Картометрический	1.00	-
111	503769.84	2197128.16	Картометрический	1.00	-
112	503771.69	2197129.07	Картометрический	1.00	-
113	503780.72	2197143.55	Картометрический	1.00	-
114	503788.60	2197137.39	Картометрический	1.00	-
115	503771.40	2197108.33	Картометрический	1.00	-
116	503770.88	2197106.26	Картометрический	1.00	-
117	503770.59	2197104.29	Картометрический	1.00	-
118	503771.01	2197102.68	Картометрический	1.00	-
119	503772.70	2197100.30	Картометрический	1.00	-
120	503774.83	2197099.77	Картометрический	1.00	-
121	503777.35	2197099.71	Картометрический	1.00	-
122	503795.22	2197102.90	Картометрический	1.00	-
123	503796.47	2197093.06	Картометрический	1.00	-
124	503778.60	2197089.79	Картометрический	1.00	-
125	503765.61	2197085.25	Картометрический	1.00	-
126	503761.57	2197082.63	Картометрический	1.00	-
127	503757.34	2197079.54	Картометрический	1.00	-
128	503752.72	2197072.77	Картометрический	1.00	-
129	503734.23	2197042.78	Картометрический	1.00	-
130	503719.59	2197020.91	Картометрический	1.00	-
131	503708.86	2197003.69	Картометрический	1.00	-
132	503799.82	2196977.98	Картометрический	1.00	-
133	504002.48	2196947.55	Картометрический	1.00	-

1	2	3	4	5	6
134	504073.45	2196961.06	Картометрический	1.00	-
135	504185.97	2196958.93	Картометрический	1.00	-
1	504252.98	2196948.57	Картометрический	1.00	-
136	504018.81	2197319.40	Картометрический	1.00	-
137	504051.47	2197385.99	Картометрический	1.00	-
138	504081.30	2197481.82	Картометрический	1.00	-
139	504071.71	2197481.99	Картометрический	1.00	-
140	504056.76	2197482.26	Картометрический	1.00	-
141	504020.28	2197488.44	Картометрический	1.00	-
142	504020.08	2197488.53	Картометрический	1.00	-
143	503983.62	2197505.63	Картометрический	1.00	-
144	503897.49	2197548.28	Картометрический	1.00	-
145	503740.32	2197642.30	Картометрический	1.00	-
146	503631.94	2197700.68	Картометрический	1.00	-
147	503586.64	2197729.60	Картометрический	1.00	-
148	503536.04	2197772.83	Картометрический	1.00	-
149	503502.68	2197796.01	Картометрический	1.00	-
150	503476.25	2197808.29	Картометрический	1.00	-
151	503451.64	2197812.97	Картометрический	1.00	-
152	503417.79	2197813.26	Картометрический	1.00	-
153	503385.07	2197795.77	Картометрический	1.00	-
154	503384.93	2197795.66	Картометрический	1.00	-
155	503344.98	2197762.05	Картометрический	1.00	-
156	503309.12	2197728.41	Картометрический	1.00	-
157	503260.79	2197693.85	Картометрический	1.00	-
158	503260.59	2197693.71	Картометрический	1.00	-
159	503179.98	2197654.24	Картометрический	1.00	-
160	503122.63	2197633.20	Картометрический	1.00	-
161	503121.92	2197632.94	Картометрический	1.00	-
162	503046.86	2197617.29	Картометрический	1.00	-
163	503066.08	2197578.62	Картометрический	1.00	-
164	503066.15	2197578.37	Картометрический	1.00	-
165	503075.09	2197544.02	Картометрический	1.00	-
166	503075.20	2197543.36	Картометрический	1.00	-
167	503082.57	2197498.38	Картометрический	1.00	-
168	503085.72	2197459.45	Картометрический	1.00	-
169	503130.76	2197474.40	Картометрический	1.00	-
170	503190.66	2197491.90	Картометрический	1.00	-
171	503234.90	2197503.79	Картометрический	1.00	-
172	503286.20	2197511.81	Картометрический	1.00	-
173	503339.64	2197529.43	Картометрический	1.00	-
174	503390.04	2197567.84	Картометрический	1.00	-
175	503438.41	2197606.05	Картометрический	1.00	-
176	503461.28	2197612.87	Картометрический	1.00	-
177	503583.96	2197517.90	Картометрический	1.00	-
178	503651.45	2197463.24	Картометрический	1.00	-
179	503722.80	2197422.17	Картометрический	1.00	-

1	2	3	4	5	6
180	503884.46	2197343.80	Картометрический	1.00	-
181	503970.72	2197334.04	Картометрический	1.00	-
136	504018.81	2197319.40	Картометрический	1.00	-

3. Сведения о характерных точках части (частей) границы объекта

Обозначение характерных точек части границы	Координаты, м		Метод определения координат характерной точки	Средняя квадратическая погрешность положения характерной точки (Mt), м	Описание обозначения точки на местности (при наличии)
	X	Y			
1	2	3	4	5	6
Часть №					
-	-	-	-	-	-

Раздел 3

Сведения о местоположении измененных (уточненных) границ объекта							
1. Система координат: -							
2. Сведения о характерных точках границ объекта							
Обозначение характерных точек границ	Существующие координаты, м		Измененные (уточненные) координаты, м		Метод определения координат характерной точки	Средняя квадратическая погрешность положения характерной точки (Mt), м	Описание обозначения точки на местности (при наличии)
	X	Y	X	Y			
1	2	3	4	5	6	7	8
-	-	-	-	-	-	-	-
3.Сведения о характерных точках части (частей) границы объекта							
Часть №							
-	-	-	-	-	-	-	-

Раздел 4

План границ объекта

Масштаб 1:2000

Масштаб 1:5000

Используемые условные знаки и обозначения:

границы территориальной зоны

характерная точка границы территориальной зоны

Заместитель руководителя БУВО «Нормативно-проектный центр»

Подпись _____ А.Н. Романов Дата «14» февраля 2020 г.

Место для оттиска печати (при наличии) лица, составившего описание местоположения границ объекта

ОПИСАНИЕ МЕСТОПОЛОЖЕНИЯ ГРАНИЦ

Зона сельскохозяйственного использования в границах населенных пунктов - СХ1

(наименование объекта, местоположение границ которого описано
(далее - объект)

Раздел 1

Сведения об объекте		
№ п/п	Характеристики объекта	Описание характеристик
1	2	3
1	Местоположение объекта	Воронежская область, Аннинский муниципальный район, Пугачёвское сельское поселение, посёлок Октябрьского отделения совхоза «Пугачёвский»
2	Площадь объекта ± величина погрешности определения площади (Р ± Дельта Р)	441685+/-2326 м²
3	Иные характеристики объекта	-

Раздел 2

Сведения о местоположении границ объекта					
1. Система координат: МСК - 36, зона 2					
2. Сведения о характерных точках границ объекта					
Обозначение характерных точек границ	Координаты, м		Метод определения координат характерной точки	Средняя квадратическая погрешность положения характерной точки (Mt), м	Описание обозначения точки на местности (при наличии)
	X	Y			
1	2	3	4	5	6
1	504434.61	2196920.45	Картометрический	1.00	-
2	504446.85	2196996.29	Картометрический	1.00	-
3	504458.73	2197090.43	Картометрический	1.00	-
4	504522.16	2197414.39	Картометрический	1.00	-
5	504452.99	2197438.67	Картометрический	1.00	-
6	504262.23	2197491.58	Картометрический	1.00	-
7	504133.11	2197523.35	Картометрический	1.00	-
8	504114.39	2197530.04	Картометрический	1.00	-
9	504105.88	2197533.07	Картометрический	1.00	-
10	504081.30	2197481.82	Картометрический	1.00	-
11	504051.47	2197385.99	Картометрический	1.00	-
12	504018.81	2197319.40	Картометрический	1.00	-
13	503970.72	2197334.04	Картометрический	1.00	-
14	503884.46	2197343.80	Картометрический	1.00	-
15	503722.80	2197422.17	Картометрический	1.00	-
16	503651.45	2197463.24	Картометрический	1.00	-
17	503583.96	2197517.90	Картометрический	1.00	-
18	503461.28	2197612.87	Картометрический	1.00	-
19	503438.41	2197606.05	Картометрический	1.00	-
20	503390.04	2197567.84	Картометрический	1.00	-
21	503339.64	2197529.43	Картометрический	1.00	-
22	503286.20	2197511.81	Картометрический	1.00	-
23	503234.90	2197503.79	Картометрический	1.00	-
24	503190.66	2197491.90	Картометрический	1.00	-
25	503130.76	2197474.40	Картометрический	1.00	-
26	503085.72	2197459.45	Картометрический	1.00	-
27	503055.35	2197453.86	Картометрический	1.00	-
28	502983.22	2197412.83	Картометрический	1.00	-
29	502927.07	2197378.01	Картометрический	1.00	-
30	502874.38	2197339.00	Картометрический	1.00	-
31	502817.34	2197306.70	Картометрический	1.00	-
32	502770.95	2197243.22	Картометрический	1.00	-
33	502742.95	2197213.43	Картометрический	1.00	-
34	502682.73	2197149.38	Картометрический	1.00	-
35	502618.26	2197105.94	Картометрический	1.00	-
36	502562.89	2197075.36	Картометрический	1.00	-
37	502503.25	2197047.26	Картометрический	1.00	-
38	502420.99	2197005.22	Картометрический	1.00	-
39	502364.02	2196968.68	Картометрический	1.00	-
40	502348.15	2196955.71	Картометрический	1.00	-

1	2	3	4	5	6
41	502338.29	2196936.90	Картометрический	1.00	-
42	502338.22	2196936.52	Картометрический	1.00	-
43	502334.43	2196915.87	Картометрический	1.00	-
44	502334.39	2196915.65	Картометрический	1.00	-
45	502336.54	2196886.87	Картометрический	1.00	-
46	502354.37	2196882.91	Картометрический	1.00	-
47	502407.17	2196897.86	Картометрический	1.00	-
48	502445.85	2196866.17	Картометрический	1.00	-
49	502451.82	2196820.12	Картометрический	1.00	-
50	502463.63	2196822.02	Картометрический	1.00	-
51	502488.29	2196820.70	Картометрический	1.00	-
52	502523.91	2196809.44	Картометрический	1.00	-
53	502566.56	2196787.28	Картометрический	1.00	-
54	502595.43	2196780.96	Картометрический	1.00	-
55	502618.29	2196819.43	Картометрический	1.00	-
56	502640.48	2196877.91	Картометрический	1.00	-
57	502662.94	2196927.81	Картометрический	1.00	-
58	502726.66	2196983.56	Картометрический	1.00	-
59	502754.73	2197008.87	Картометрический	1.00	-
60	502778.10	2197035.44	Картометрический	1.00	-
61	502799.59	2197065.83	Картометрический	1.00	-
62	502815.31	2197092.70	Картометрический	1.00	-
63	502832.69	2197103.94	Картометрический	1.00	-
64	502847.86	2197109.15	Картометрический	1.00	-
65	502890.28	2197097.61	Картометрический	1.00	-
66	502923.79	2197087.76	Картометрический	1.00	-
67	502936.42	2197105.29	Картометрический	1.00	-
68	502912.51	2197154.98	Картометрический	1.00	-
69	502888.08	2197169.48	Картометрический	1.00	-
70	502883.00	2197186.27	Картометрический	1.00	-
71	502903.73	2197222.59	Картометрический	1.00	-
72	502925.39	2197247.63	Картометрический	1.00	-
73	502960.29	2197261.16	Картометрический	1.00	-
74	502984.94	2197288.84	Картометрический	1.00	-
75	502996.03	2197295.51	Картометрический	1.00	-
76	503011.33	2197313.44	Картометрический	1.00	-
77	503023.58	2197322.54	Картометрический	1.00	-
78	503045.55	2197332.29	Картометрический	1.00	-
79	503066.43	2197336.87	Картометрический	1.00	-
80	503121.75	2197362.88	Картометрический	1.00	-
81	503138.81	2197367.73	Картометрический	1.00	-
82	503151.95	2197382.83	Картометрический	1.00	-
83	503156.91	2197397.58	Картометрический	1.00	-
84	503212.76	2197398.65	Картометрический	1.00	-
85	503241.64	2197413.88	Картометрический	1.00	-
86	503260.36	2197417.63	Картометрический	1.00	-
87	503322.12	2197428.67	Картометрический	1.00	-
88	503360.02	2197461.88	Картометрический	1.00	-
89	503408.01	2197473.60	Картометрический	1.00	-
90	503451.44	2197473.92	Картометрический	1.00	-
91	503492.17	2197462.39	Картометрический	1.00	-

1	2	3	4	5	6
92	503597.30	2197391.83	Картометрический	1.00	-
93	503631.80	2197369.66	Картометрический	1.00	-
94	503695.15	2197302.60	Картометрический	1.00	-
95	503736.17	2197260.78	Картометрический	1.00	-
96	503764.21	2197235.26	Картометрический	1.00	-
97	503782.71	2197226.96	Картометрический	1.00	-
98	503839.97	2197238.12	Картометрический	1.00	-
99	503888.15	2197227.94	Картометрический	1.00	-
100	503910.61	2197229.19	Картометрический	1.00	-
101	503969.61	2197209.12	Картометрический	1.00	-
102	504008.90	2197210.63	Картометрический	1.00	-
103	504036.56	2197227.53	Картометрический	1.00	-
104	504110.99	2197215.07	Картометрический	1.00	-
105	504144.93	2197193.74	Картометрический	1.00	-
106	504144.51	2197175.16	Картометрический	1.00	-
107	504163.53	2197158.60	Картометрический	1.00	-
108	504156.28	2197111.03	Картометрический	1.00	-
109	504189.14	2197094.63	Картометрический	1.00	-
110	504211.82	2197108.95	Картометрический	1.00	-
111	504265.53	2197073.06	Картометрический	1.00	-
112	504252.98	2196948.57	Картометрический	1.00	-
1	504434.61	2196920.45	Картометрический	1.00	-

3. Сведения о характерных точках части (частей) границы объекта

Обозначение характерных точек части границы	Координаты, м		Метод определения координат характерной точки	Средняя квадратическая погрешность положения характерной точки (Mt), м	Описание обозначения точки на местности (при наличии)
	X	Y			
1	2	3	4	5	6
Часть №					
-	-	-	-	-	-

Раздел 3

Сведения о местоположении измененных (уточненных) границ объекта							
1. Система координат: -							
2. Сведения о характерных точках границ объекта							
Обозначение характерных точек границ	Существующие координаты, м		Измененные (уточненные) координаты, м		Метод определения координат характерной точки	Средняя квадратическая погрешность положения характерной точки (Mt), м	Описание обозначения точки на местности (при наличии)
	X	Y	X	Y			
1	2	3	4	5	6	7	8
-	-	-	-	-	-	-	-
3.Сведения о характерных точках части (частей) границы объекта							
Часть №							
-	-	-	-	-	-	-	-

Раздел 4

План границ объекта

Масштаб 1:5000

Используемые условные знаки и обозначения:

границы территориальной зоны

характерная точка границы территориальной зоны

Заместитель руководителя БУНО «Нормативно-проектный центр»

Подпись А.В. Романов Дата «14» февраля 2020 г.

Место для оттиска печати (при наличии) лица, составившего описание местоположения границ объекта

ОПИСАНИЕ МЕСТОПОЛОЖЕНИЯ ГРАНИЦ

Зона сельскохозяйственного производства - СХ2

(наименование объекта, местоположение границ которого описано
(далее - объект)

Раздел 1

Сведения об объекте		
№ п/п	Характеристики объекта	Описание характеристик
1	2	3
1	Местоположение объекта	Воронежская область, Аннинский муниципальный район, Пугачёвское сельское поселение, посёлок Октябрьского отделения совхоза «Пугачёвский»
2	Площадь объекта ± величина погрешности определения площади (Р ± Дельта Р)	91349+/-1058 м²
3	Иные характеристики объекта	-

Раздел 2

Сведения о местоположении границ объекта					
1. Система координат: МСК - 36, зона 2					
2. Сведения о характерных точках границ объекта					
Обозначение характерных точек границ	Координаты, м		Метод определения координат характерной точки	Средняя квадратическая погрешность положения характерной точки (Mt), м	Описание обозначения точки на местности (при наличии)
	X	Y			
1	2	3	4	5	6
1	503733.67	2197064.14	Картометрический	1.00	-
2	503737.21	2197066.97	Картометрический	1.00	-
3	503744.06	2197077.76	Картометрический	1.00	-
4	503748.68	2197084.54	Картометрический	1.00	-
5	503754.61	2197095.54	Картометрический	1.00	-
6	503757.96	2197102.50	Картометрический	1.00	-
7	503759.67	2197105.94	Картометрический	1.00	-
8	503760.18	2197107.41	Картометрический	1.00	-
9	503760.46	2197108.95	Картометрический	1.00	-
10	503760.46	2197110.85	Картометрический	1.00	-
11	503760.02	2197112.94	Картометрический	1.00	-
12	503759.43	2197114.84	Картометрический	1.00	-
13	503758.60	2197116.19	Картометрический	1.00	-
14	503755.71	2197118.87	Картометрический	1.00	-
15	503753.78	2197120.21	Картометрический	1.00	-
16	503748.78	2197122.87	Картометрический	1.00	-
17	503745.20	2197123.96	Картометрический	1.00	-
18	503738.06	2197124.38	Картометрический	1.00	-
19	503727.90	2197124.38	Картометрический	1.00	-
20	503726.05	2197137.79	Картометрический	1.00	-
21	503744.84	2197139.08	Картометрический	1.00	-
22	503746.04	2197139.62	Картометрический	1.00	-
23	503746.81	2197140.54	Картометрический	1.00	-
24	503747.20	2197142.68	Картометрический	1.00	-
25	503747.09	2197146.29	Картометрический	1.00	-
26	503744.47	2197161.50	Картометрический	1.00	-
27	503724.74	2197260.78	Картометрический	1.00	-
28	503672.98	2197286.42	Картометрический	1.00	-
29	503635.13	2197303.64	Картометрический	1.00	-
30	503613.26	2197329.79	Картометрический	1.00	-
31	503586.85	2197340.73	Картометрический	1.00	-
32	503476.39	2197364.72	Картометрический	1.00	-
33	503403.73	2197340.48	Картометрический	1.00	-
34	503361.14	2197291.82	Картометрический	1.00	-
35	503367.70	2197110.49	Картометрический	1.00	-
36	503461.44	2197106.19	Картометрический	1.00	-
37	503569.66	2197066.52	Картометрический	1.00	-

1	2	3	4	5	6
38	503706.39	2197063.75	Картометрический	1.00	-
39	503712.54	2197063.50	Картометрический	1.00	-
40	503726.08	2197062.65	Картометрический	1.00	-
1	503733.67	2197064.14	Картометрический	1.00	-

3. Сведения о характерных точках части (частей) границы объекта

Обозначение характерных точек части границы	Координаты, м		Метод определения координат характерной точки	Средняя квадратическая погрешность положения характерной точки (Mt), м	Описание обозначения точки на местности (при наличии)
	X	Y			
1	2	3	4	5	6
Часть №					
-	-	-	-	-	-

Раздел 3

Сведения о местоположении измененных (уточненных) границ объекта							
1. Система координат: -							
2. Сведения о характерных точках границ объекта							
Обозначение характерных точек границ	Существующие координаты, м		Измененные (уточненные) координаты, м		Метод определения координат характерной точки	Средняя квадратическая погрешность положения характерной точки (Mt), м	Описание обозначения точки на местности (при наличии)
	X	Y	X	Y			
1	2	3	4	5	6	7	8
-	-	-	-	-	-	-	-
3.Сведения о характерных точках части (частей) границы объекта							
Часть №							
-	-	-	-	-	-	-	-

Раздел 4

План границ объекта

Масштаб 1:2000

Используемые условные знаки и обозначения:

границы территориальной зоны

•1 характерная точка границ территориальной зоны

Заместитель руководителя БУВО «Нормативно-проектный центр»

Подпись А.В. Ромашов Дата « 14 » февраля 2020 г.

Место для оттиска печати (при наличии) лица, составившего описание местоположения границ объекта

Приложение №3
к правилам землепользования и застройки
Пугачёвского сельского поселения
Аннинского муниципального района
Воронежской области

СВЕДЕНИЯ О ГРАНИЦАХ ТЕРРИТОРИАЛЬНЫХ ЗОН, СОДЕРЖАЩИЕ ГРАФИЧЕСКОЕ ОПИСАНИЕ МЕСТОПОЛОЖЕНИЯ ГРАНИЦ ТЕРРИТОРИАЛЬНЫХ ЗОН, ПЕРЕЧЕНЬ КООРДИНАТ ХАРАКТЕРНЫХ ТОЧЕК ГРАНИЦ ТЕРРИТОРИАЛЬНЫХ ЗОН ПОСЁЛКА ПЕРВОМАЙСКОГО ОТДЕЛЕНИЯ СОВХОЗА «ПУГАЧЁВСКИЙ»

ОПИСАНИЕ МЕСТОПОЛОЖЕНИЯ ГРАНИЦ

Зона застройки индивидуальными жилыми домами - Ж1

(наименование объекта, местоположение границ которого описано
(далее - объект)

Раздел 1

Сведения об объекте		
№ п/п	Характеристики объекта	Описание характеристик
1	2	3
1	Местоположение объекта	Воронежская область, Аннинский муниципальный район, Пугачёвское сельское поселение, посёлок Первомайского отделения совхоза «Пугачёвский»
2	Площадь объекта ± величина погрешности определения площади (Р ± Дельта Р)	366025+/-2118 м²
3	Иные характеристики объекта	-

Раздел 2

Сведения о местоположении границ объекта					
1. Система координат: МСК - 36, зона 2					
2. Сведения о характерных точках границ объекта					
Обозначение характерных точек границ	Координаты, м		Метод определения координат характерной точки	Средняя квадратическая погрешность положения характерной точки (Mt), м	Описание обозначения точки на местности (при наличии)
	X	Y			
1	2	3	4	5	6
1	499689.94	2194071.67	Картометрический	1.00	-
2	499706.68	2194132.91	Картометрический	1.00	-
3	499741.14	2194270.11	Картометрический	1.00	-
4	499775.66	2194332.95	Картометрический	1.00	-
5	499798.29	2194350.21	Картометрический	1.00	-
6	499778.67	2194390.30	Картометрический	1.00	-
7	499728.24	2194372.33	Картометрический	1.00	-
8	499707.73	2194372.33	Картометрический	1.00	-
9	499693.83	2194356.14	Картометрический	1.00	-
10	499680.19	2194344.53	Картометрический	1.00	-
11	499671.18	2194367.47	Картометрический	1.00	-
12	499645.24	2194369.67	Картометрический	1.00	-
13	499606.89	2194455.06	Картометрический	1.00	-
14	499566.74	2194536.72	Картометрический	1.00	-
15	499512.84	2194579.42	Картометрический	1.00	-
16	499505.87	2194634.85	Картометрический	1.00	-
17	499510.13	2194722.04	Картометрический	1.00	-
18	499451.81	2194720.10	Картометрический	1.00	-
19	499363.66	2194684.53	Картометрический	1.00	-
20	499339.82	2194693.40	Картометрический	1.00	-
21	499330.96	2194698.14	Картометрический	1.00	-
22	499314.61	2194667.56	Картометрический	1.00	-
23	499311.55	2194661.29	Картометрический	1.00	-
24	499310.20	2194629.10	Картометрический	1.00	-
25	499325.12	2194603.86	Картометрический	1.00	-
26	499340.92	2194573.34	Картометрический	1.00	-
27	499362.47	2194534.41	Картометрический	1.00	-
28	499384.43	2194494.74	Картометрический	1.00	-
29	499405.71	2194455.79	Картометрический	1.00	-
30	499443.93	2194364.84	Картометрический	1.00	-
31	499470.65	2194275.41	Картометрический	1.00	-
32	499473.68	2194177.64	Картометрический	1.00	-
33	499440.75	2194103.30	Картометрический	1.00	-
34	499630.92	2194079.14	Картометрический	1.00	-
1	499689.94	2194071.67	Картометрический	1.00	-
35	500088.56	2194387.63	Картометрический	1.00	-

1	2	3	4	5	6
36	500083.23	2194445.32	Картометрический	1.00	-
37	500099.13	2194515.91	Картометрический	1.00	-
38	500112.85	2194555.53	Картометрический	1.00	-
39	500115.71	2194609.63	Картометрический	1.00	-
40	500100.19	2194672.11	Картометрический	1.00	-
41	500054.11	2194709.76	Картометрический	1.00	-
42	499990.75	2194723.52	Картометрический	1.00	-
43	499932.57	2194712.35	Картометрический	1.00	-
44	499823.33	2194736.89	Картометрический	1.00	-
45	499898.92	2195088.24	Картометрический	1.00	-
46	499810.55	2195121.28	Картометрический	1.00	-
47	499762.37	2195180.14	Картометрический	1.00	-
48	499716.57	2195145.44	Картометрический	1.00	-
49	499687.56	2195064.90	Картометрический	1.00	-
50	499645.10	2194953.23	Картометрический	1.00	-
51	499608.99	2194900.75	Картометрический	1.00	-
52	499589.23	2194846.96	Картометрический	1.00	-
53	499587.94	2194788.34	Картометрический	1.00	-
54	499594.97	2194753.30	Картометрический	1.00	-
55	499610.86	2194726.59	Картометрический	1.00	-
56	499615.28	2194719.14	Картометрический	1.00	-
57	499678.11	2194648.96	Картометрический	1.00	-
58	499664.55	2194605.50	Картометрический	1.00	-
59	499655.96	2194596.15	Картометрический	1.00	-
60	499660.08	2194568.27	Картометрический	1.00	-
61	499676.56	2194538.69	Картометрический	1.00	-
62	499707.97	2194497.24	Картометрический	1.00	-
63	499744.54	2194452.47	Картометрический	1.00	-
64	499759.63	2194429.58	Картометрический	1.00	-
65	499772.71	2194411.36	Картометрический	1.00	-
66	499801.50	2194397.14	Картометрический	1.00	-
67	499829.47	2194390.82	Картометрический	1.00	-
68	499853.51	2194411.90	Картометрический	1.00	-
69	499905.60	2194410.05	Картометрический	1.00	-
70	499932.95	2194426.25	Картометрический	1.00	-
35	500088.56	2194387.63	Картометрический	1.00	-

3. Сведения о характерных точках части (частей) границы объекта

Обозначение характерных точек части границы	Координаты, м		Метод определения координат характерной точки	Средняя квадратическая погрешность положения характерной точки (Mt), м	Описание обозначения точки на местности (при наличии)
	X	Y			
1	2	3	4	5	6
Часть №					
-	-	-	-	-	-

Раздел 3

Сведения о местоположении измененных (уточненных) границ объекта							
1. Система координат: -							
2. Сведения о характерных точках границ объекта							
Обозначение характерных точек границ	Существующие координаты, м		Измененные (уточненные) координаты, м		Метод определения координат характерной точки	Средняя квадратическая погрешность положения характерной точки (Mt), м	Описание обозначения точки на местности (при наличии)
	X	Y	X	Y			
1	2	3	4	5	6	7	8
-	-	-	-	-	-	-	-
3.Сведения о характерных точках части (частей) границы объекта							
Часть №							
-	-	-	-	-	-	-	-

Раздел 4

План границ объекта

Масштаб 1:5000

Используемые условные знаки и обозначения:

границы территориальной зоны

• 1 характерная точка границ территориальной зоны

Заместитель руководителя БУВО «Нормативно-проектный центр»

Подпись А.В. Ромашов Дата « 14 » февраля 2020 г.

Место для оттиска печати (при наличии) лица, составившего описание местоположения границ объекта

ОПИСАНИЕ МЕСТОПОЛОЖЕНИЯ ГРАНИЦ

Зона сельскохозяйственного использования в границах населенных пунктов - СХ1

(наименование объекта, местоположение границ которого описано
(далее - объект)

Раздел 1

Сведения об объекте		
№ п/п	Характеристики объекта	Описание характеристик
1	2	3
1	Местоположение объекта	Воронежская область, Аннинский муниципальный район, Пугачёвское сельское поселение, посёлок Первомайского отделения совхоза «Пугачёвский»
2	Площадь объекта ± величина погрешности определения площади (Р ± Дельта Р)	266578+/-1807 м²
3	Иные характеристики объекта	-

Раздел 2

Сведения о местоположении границ объекта					
1. Система координат: МСК - 36, зона 2					
2. Сведения о характерных точках границ объекта					
Обозначение характерных точек границ	Координаты, м		Метод определения координат характерной точки	Средняя квадратическая погрешность положения характерной точки (Mt), м	Описание обозначения точки на местности (при наличии)
	X	Y			
1	2	3	4	5	6
1	499657.41	2193952.72	Картометрический	1.00	-
2	499689.94	2194071.67	Картометрический	1.00	-
3	499630.92	2194079.14	Картометрический	1.00	-
4	499440.75	2194103.30	Картометрический	1.00	-
5	499315.51	2194037.85	Картометрический	1.00	-
6	499300.89	2194015.63	Картометрический	1.00	-
7	499544.43	2193972.78	Картометрический	1.00	-
1	499657.41	2193952.72	Картометрический	1.00	-
8	500094.36	2194324.87	Картометрический	1.00	-
9	500088.56	2194387.63	Картометрический	1.00	-
10	499932.95	2194426.25	Картометрический	1.00	-
11	499905.60	2194410.05	Картометрический	1.00	-
12	499853.51	2194411.90	Картометрический	1.00	-
13	499829.47	2194390.82	Картометрический	1.00	-
14	499801.50	2194397.14	Картометрический	1.00	-
15	499772.71	2194411.36	Картометрический	1.00	-
16	499759.63	2194429.58	Картометрический	1.00	-
17	499744.54	2194452.47	Картометрический	1.00	-
18	499707.97	2194497.24	Картометрический	1.00	-
19	499676.56	2194538.69	Картометрический	1.00	-
20	499660.08	2194568.27	Картометрический	1.00	-
21	499655.96	2194596.15	Картометрический	1.00	-
22	499664.55	2194605.50	Картометрический	1.00	-
23	499599.16	2194659.69	Картометрический	1.00	-
24	499505.87	2194634.85	Картометрический	1.00	-
25	499512.84	2194579.42	Картометрический	1.00	-
26	499566.74	2194536.72	Картометрический	1.00	-
27	499606.89	2194455.06	Картометрический	1.00	-
28	499645.24	2194369.67	Картометрический	1.00	-
29	499671.18	2194367.47	Картометрический	1.00	-
30	499680.19	2194344.53	Картометрический	1.00	-
31	499693.83	2194356.14	Картометрический	1.00	-
32	499707.73	2194372.33	Картометрический	1.00	-
33	499728.24	2194372.33	Картометрический	1.00	-
34	499778.67	2194390.30	Картометрический	1.00	-
35	499798.29	2194350.21	Картометрический	1.00	-
36	499831.13	2194357.00	Картометрический	1.00	-
37	499878.97	2194365.54	Картометрический	1.00	-
38	499948.27	2194351.73	Картометрический	1.00	-

1	2	3	4	5	6
8	500094.36	2194324.87	Картометрический	1.00	-
39	500099.13	2194515.91	Картометрический	1.00	-
40	500114.36	2194514.45	Картометрический	1.00	-
41	500114.68	2194514.58	Картометрический	1.00	-
42	500133.69	2194522.38	Картометрический	1.00	-
43	500156.75	2194540.28	Картометрический	1.00	-
44	500157.09	2194540.55	Картометрический	1.00	-
45	500164.54	2194551.68	Картометрический	1.00	-
46	500188.36	2194659.68	Картометрический	1.00	-
47	500201.88	2194719.22	Картометрический	1.00	-
48	500205.70	2194748.09	Картометрический	1.00	-
49	500205.67	2194748.30	Картометрический	1.00	-
50	500204.76	2194754.86	Картометрический	1.00	-
51	500203.93	2194781.84	Картометрический	1.00	-
52	500179.96	2194781.95	Картометрический	1.00	-
53	500179.87	2194782.22	Картометрический	1.00	-
54	499979.83	2194794.59	Картометрический	1.00	-
55	499979.79	2194794.62	Картометрический	1.00	-
56	499970.03	2194800.66	Картометрический	1.00	-
57	500149.16	2195323.53	Картометрический	1.00	-
58	499888.64	2195425.18	Картометрический	1.00	-
59	499860.16	2195406.91	Картометрический	1.00	-
60	499835.84	2195343.28	Картометрический	1.00	-
61	499762.37	2195180.14	Картометрический	1.00	-
62	499810.55	2195121.28	Картометрический	1.00	-
63	499898.92	2195088.24	Картометрический	1.00	-
64	499823.33	2194736.89	Картометрический	1.00	-
65	499932.57	2194712.35	Картометрический	1.00	-
66	499990.75	2194723.52	Картометрический	1.00	-
67	500054.11	2194709.76	Картометрический	1.00	-
68	500100.19	2194672.11	Картометрический	1.00	-
69	500115.71	2194609.63	Картометрический	1.00	-
70	500112.85	2194555.53	Картометрический	1.00	-
39	500099.13	2194515.91	Картометрический	1.00	-

3. Сведения о характерных точках части (частей) границы объекта

Обозначение характерных точек части границы	Координаты, м		Метод определения координат характерной точки	Средняя квадратическая погрешность положения характерной точки (Mt), м	Описание обозначения точки на местности (при наличии)
	X	Y			
1	2	3	4	5	6
Часть №					
-	-	-	-	-	-

Раздел 3

Сведения о местоположении измененных (уточненных) границ объекта							
1. Система координат: -							
2. Сведения о характерных точках границ объекта							
Обозначение характерных точек границ	Существующие координаты, м		Измененные (уточненные) координаты, м		Метод определения координат характерной точки	Средняя квадратическая погрешность положения характерной точки (Mt), м	Описание обозначения точки на местности (при наличии)
	X	Y	X	Y			
1	2	3	4	5	6	7	8
-	-	-	-	-	-	-	-
3.Сведения о характерных точках части (частей) границы объекта							
Часть №							
-	-	-	-	-	-	-	-

Раздел 4

План границ объекта

Масштаб 1:5000

Используемые условные знаки и обозначения:

границы территориальной зоны

характерная точка границ территориальной зоны

Заместитель руководителя БУВО «Нормативно-проектный центр»

Подпись А.В. Ромашов Дата « 14 » февраля 2020 г.

Место для оттиска печати (при наличии) лица, составившего описание местоположения границ объекта

ОПИСАНИЕ МЕСТОПОЛОЖЕНИЯ ГРАНИЦ

Зона сельскохозяйственного производства - СХ2

(наименование объекта, местоположение границ которого описано
(далее - объект)

Раздел 1

Сведения об объекте		
№ п/п	Характеристики объекта	Описание характеристик
1	2	3
1	Местоположение объекта	Воронежская область, Аннинский муниципальный район, Пугачёвское сельское поселение, посёлок Первомайского отделения совхоза «Пугачёвский»
2	Площадь объекта ± величина погрешности определения площади (Р ± Дельта Р)	144606+/-1331 м²
3	Иные характеристики объекта	-

Раздел 2

Сведения о местоположении границ объекта					
1. Система координат: МСК - 36, зона 2					
2. Сведения о характерных точках границ объекта					
Обозначение характерных точек границ	Координаты, м		Метод определения координат характерной точки	Средняя квадратическая погрешность положения характерной точки (Mt), м	Описание обозначения точки на местности (при наличии)
	X	Y			
1	2	3	4	5	6
1	499971.01	2193896.09	Картометрический	1.00	-
2	500099.20	2194272.68	Картометрический	1.00	-
3	500094.36	2194324.87	Картометрический	1.00	-
4	499948.27	2194351.73	Картометрический	1.00	-
5	499878.97	2194365.54	Картометрический	1.00	-
6	499831.13	2194357.00	Картометрический	1.00	-
7	499798.29	2194350.21	Картометрический	1.00	-
8	499775.66	2194332.95	Картометрический	1.00	-
9	499741.14	2194270.11	Картометрический	1.00	-
10	499706.68	2194132.91	Картометрический	1.00	-
11	499689.94	2194071.67	Картометрический	1.00	-
12	499657.41	2193952.72	Картометрический	1.00	-
13	499857.47	2193917.18	Картометрический	1.00	-
1	499971.01	2193896.09	Картометрический	1.00	-
3. Сведения о характерных точках части (частей) границы объекта					
Обозначение характерных точек части границы	Координаты, м		Метод определения координат характерной точки	Средняя квадратическая погрешность положения характерной точки (Mt), м	Описание обозначения точки на местности (при наличии)
	X	Y			
1	2	3	4	5	6
Часть №					
-	-	-	-	-	-

Раздел 3

Сведения о местоположении измененных (уточненных) границ объекта							
1. Система координат: -							
2. Сведения о характерных точках границ объекта							
Обозначение характерных точек границ	Существующие координаты, м		Измененные (уточненные) координаты, м		Метод определения координат характерной точки	Средняя квадратическая погрешность положения характерной точки (Mt), м	Описание обозначения точки на местности (при наличии)
	X	Y	X	Y			
1	2	3	4	5	6	7	8
-	-	-	-	-	-	-	-
3.Сведения о характерных точках части (частей) границы объекта							
Часть №							
-	-	-	-	-	-	-	-

Раздел 4

План границ объекта

Масштаб 1:2000

Используемые условные знаки и обозначения:

границы территориальной зоны

•1 характерная точка границ территориальной зоны

Заместитель руководителя БУВО «Нормативно-проектный центр»

Подпись _____ А.В. Романов Дата « 14 » февраля 2020 г.

Место для оттиска печати (при наличии) лица, составившего описание местоположения границ объекта

Приложение №4
к правилам землепользования и застройки
Пугачёвского сельского поселения
Аннинского муниципального района
Воронежской области

СВЕДЕНИЯ О ГРАНИЦАХ ТЕРРИТОРИАЛЬНЫХ ЗОН, СОДЕРЖАЩИЕ ГРАФИЧЕСКОЕ ОПИСАНИЕ МЕСТОПОЛОЖЕНИЯ ГРАНИЦ ТЕРРИТОРИАЛЬНЫХ ЗОН, ПЕРЕЧЕНЬ КООРДИНАТ ХАРАКТЕРНЫХ ТОЧЕК ГРАНИЦ ТЕРРИТОРИАЛЬНЫХ ЗОН, РАСПОЛОЖЕННЫХ ЗА ГРАНИЦАМИ НАСЕЛЕННЫХ ПУНКТОВ НА ТЕРРИТОРИИ ПУГАЧЁВСКОГО СЕЛЬСКОГО ПОСЕЛЕНИЯ

ОПИСАНИЕ МЕСТОПОЛОЖЕНИЯ ГРАНИЦ

Зона улиц, дорог, инженерной и транспортной инфраструктуры - ИТ1

(наименование объекта, местоположение границ которого описано
(далее - объект)

Раздел 1

Сведения об объекте		
№ п/п	Характеристики объекта	Описание характеристик
1	2	3
1	Местоположение объекта	Воронежская область, Аннинский муниципальный район, Пугачёвское сельское поселение
2	Площадь объекта ± величина погрешности определения площади (Р ± Дельта Р)	86315+/-5141 м²
3	Иные характеристики объекта	-

Раздел 2

Сведения о местоположении границ объекта					
1. Система координат: МСК - 36, зона 2					
2. Сведения о характерных точках границ объекта					
Обозначение характерных точек границ	Координаты, м		Метод определения координат характерной точки	Средняя квадратическая погрешность положения характерной точки (Mt), м	Описание обозначения точки на местности (при наличии)
	X	Y			
1	2	3	4	5	6
1	502416.71	2191561.11	Картометрический	5.00	-
2	502419.88	2191567.64	Картометрический	5.00	-
3	502429.01	2191605.93	Картометрический	5.00	-
4	502434.12	2191634.09	Картометрический	5.00	-
5	502451.77	2191731.28	Картометрический	5.00	-
6	502465.05	2191804.39	Картометрический	5.00	-
7	502470.80	2191836.06	Картометрический	5.00	-
8	502487.90	2191929.43	Картометрический	5.00	-
9	502505.82	2192027.25	Картометрический	5.00	-
10	502523.74	2192125.07	Картометрический	5.00	-
11	502541.82	2192223.76	Картометрический	5.00	-
12	502559.72	2192322.55	Картометрический	5.00	-
13	502577.95	2192420.99	Картометрический	5.00	-
14	502596.21	2192519.59	Картометрический	5.00	-
15	502612.12	2192605.51	Картометрический	5.00	-
16	502632.73	2192714.11	Картометрический	5.00	-
17	502651.44	2192812.69	Картометрический	1.00	-
18	502663.44	2192875.91	Картометрический	1.00	-
19	502669.38	2192909.68	Картометрический	1.00	-
20	502687.54	2193012.90	Картометрический	1.00	-
21	502690.91	2193030.88	Картометрический	1.00	-
22	502682.69	2193032.44	Картометрический	1.00	-
23	502674.27	2193034.26	Картометрический	1.00	-
24	502670.96	2193015.32	Картометрический	1.00	-
25	502651.64	2192914.87	Картометрический	1.00	-
26	502644.68	2192878.67	Картометрический	1.00	-
27	502633.63	2192816.86	Картометрический	1.00	-
28	502616.13	2192718.97	Картометрический	5.00	-
29	502596.35	2192608.34	Картометрический	5.00	-
30	502580.22	2192522.05	Картометрический	5.00	-
31	502561.92	2192424.17	Картометрический	5.00	-
32	502543.57	2192326.01	Картометрический	5.00	-
33	502525.14	2192227.59	Картометрический	5.00	-
34	502506.68	2192128.90	Картометрический	5.00	-
35	502488.34	2192030.85	Картометрический	5.00	-
36	502469.82	2191931.87	Картометрический	5.00	-

1	2	3	4	5	6
37	502452.76	2191840.64	Картометрический	5.00	-
38	502446.71	2191808.28	Картометрический	5.00	-
39	502433.98	2191735.23	Картометрический	5.00	-
40	502416.86	2191636.87	Картометрический	5.00	-
41	502411.79	2191607.74	Картометрический	5.00	-
42	502403.04	2191573.47	Картометрический	5.00	-
43	502397.97	2191563.77	Картометрический	5.00	-
1	502416.71	2191561.11	Картометрический	5.00	-
44	502744.22	2193336.73	Картометрический	1.00	-
45	502761.30	2193433.13	Картометрический	1.00	-
46	502765.82	2193457.42	Картометрический	1.00	-
47	502768.20	2193467.79	Картометрический	1.00	-
48	502769.87	2193468.60	Картометрический	1.00	-
49	502771.57	2193468.71	Картометрический	1.00	-
50	502792.41	2193464.26	Картометрический	1.00	-
51	502793.81	2193474.17	Картометрический	1.00	-
52	502773.67	2193477.79	Картометрический	1.00	-
53	502771.64	2193478.39	Картометрический	1.00	-
54	502770.67	2193480.12	Картометрический	1.00	-
55	502780.78	2193538.44	Картометрический	1.00	-
56	502785.56	2193566.72	Картометрический	1.00	-
57	502787.20	2193573.40	Картометрический	1.00	-
58	502789.04	2193575.70	Картометрический	1.00	-
59	502792.06	2193576.94	Картометрический	1.00	-
60	502811.66	2193574.08	Картометрический	1.00	-
61	502812.62	2193584.03	Картометрический	1.00	-
62	502793.53	2193586.79	Картометрический	1.00	-
63	502791.11	2193588.53	Картометрический	1.00	-
64	502784.64	2193592.83	Картометрический	1.00	-
65	502804.01	2193715.59	Картометрический	1.00	-
66	502819.77	2193809.48	Картометрический	1.00	-
67	502821.32	2193825.08	Картометрический	1.00	-
68	502823.44	2193855.26	Картометрический	1.00	-
69	502824.69	2193869.41	Картометрический	1.00	-
70	502827.89	2193908.53	Картометрический	1.00	-
71	502829.75	2193952.11	Картометрический	1.00	-
72	502829.24	2194008.42	Картометрический	1.00	-
73	502817.58	2194181.41	Картометрический	1.00	-
74	502816.92	2194232.32	Картометрический	1.00	-
75	502814.54	2194323.81	Картометрический	1.00	-
76	502809.36	2194424.96	Картометрический	1.00	-
77	502809.08	2194436.23	Картометрический	1.00	-
78	502810.84	2194447.88	Картометрический	1.00	-
79	502866.23	2194547.16	Картометрический	1.00	-
80	502881.19	2194552.98	Картометрический	1.00	-
81	502883.08	2194552.96	Картометрический	1.00	-
82	502892.94	2194552.85	Картометрический	1.00	-

1	2	3	4	5	6
83	502895.38	2194556.75	Картометрический	1.00	-
84	502891.41	2194567.12	Картометрический	1.00	-
85	502891.04	2194572.21	Картометрический	1.00	-
86	502892.10	2194576.73	Картометрический	1.00	-
87	502938.50	2194656.10	Картометрический	1.00	-
88	502934.32	2194658.36	Картометрический	1.00	-
89	502930.74	2194660.28	Картометрический	1.00	-
90	502935.29	2194666.55	Картометрический	5.00	-
91	502943.74	2194678.48	Картометрический	5.00	-
92	502950.65	2194689.45	Картометрический	5.00	-
93	502965.43	2194712.97	Картометрический	5.00	-
94	502988.83	2194750.91	Картометрический	5.00	-
95	503014.61	2194791.71	Картометрический	5.00	-
96	503037.18	2194827.44	Картометрический	5.00	-
97	503043.17	2194836.74	Картометрический	5.00	-
98	503062.60	2194868.20	Картометрический	5.00	-
99	503097.12	2194923.32	Картометрический	5.00	-
100	503118.08	2194960.01	Картометрический	5.00	-
101	503136.35	2194993.27	Картометрический	5.00	-
102	503143.58	2195010.55	Картометрический	5.00	-
103	503150.37	2195026.14	Картометрический	5.00	-
104	503160.45	2195050.72	Картометрический	5.00	-
105	503161.29	2195053.89	Картометрический	5.00	-
106	503162.51	2195095.25	Картометрический	5.00	-
107	503164.00	2195124.10	Картометрический	5.00	-
108	503163.35	2195163.88	Картометрический	5.00	-
109	503161.12	2195224.98	Картометрический	5.00	-
110	503159.49	2195269.69	Картометрический	5.00	-
111	503157.78	2195314.69	Картометрический	5.00	-
112	503155.80	2195359.00	Картометрический	5.00	-
113	503154.47	2195400.40	Картометрический	5.00	-
114	503152.60	2195450.76	Картометрический	5.00	-
115	503151.49	2195493.20	Картометрический	5.00	-
116	503149.55	2195536.73	Картометрический	5.00	-
117	503148.02	2195593.37	Картометрический	5.00	-
118	503146.68	2195632.31	Картометрический	5.00	-
119	503144.75	2195699.93	Картометрический	5.00	-
120	503143.21	2195737.84	Картометрический	5.00	-
121	503142.60	2195779.08	Картометрический	5.00	-
122	503143.05	2195780.21	Картометрический	5.00	-
123	503144.09	2195780.82	Картометрический	5.00	-
124	503150.48	2195780.97	Картометрический	5.00	-
125	503150.28	2195791.42	Картометрический	5.00	-
126	503143.64	2195791.44	Картометрический	5.00	-
127	503142.61	2195792.03	Картометрический	5.00	-
128	503142.28	2195793.32	Картометрический	5.00	-
129	503141.43	2195814.69	Картометрический	5.00	-
130	503139.67	2195864.09	Картометрический	5.00	-

1	2	3	4	5	6
131	503137.76	2195908.24	Картометрический	5.00	-
132	503135.96	2195962.51	Картометрический	5.00	-
133	503136.55	2196019.34	Картометрический	5.00	-
134	503138.09	2196054.32	Картометрический	5.00	-
135	503147.12	2196086.30	Картометрический	5.00	-
136	503159.29	2196119.34	Картометрический	5.00	-
137	503175.13	2196150.62	Картометрический	5.00	-
138	503192.42	2196180.76	Картометрический	5.00	-
139	503217.75	2196221.58	Картометрический	5.00	-
140	503260.00	2196288.90	Картометрический	1.00	-
141	503274.49	2196311.71	Картометрический	1.00	-
142	503303.85	2196358.19	Картометрический	1.00	-
143	503326.68	2196394.47	Картометрический	1.00	-
144	503346.81	2196426.66	Картометрический	1.00	-
145	503372.04	2196467.03	Картометрический	1.00	-
146	503397.05	2196506.64	Картометрический	1.00	-
147	503417.97	2196540.30	Картометрический	1.00	-
148	503443.58	2196581.88	Картометрический	1.00	-
149	503463.69	2196613.19	Картометрический	1.00	-
150	503486.19	2196649.74	Картометрический	1.00	-
151	503513.26	2196692.18	Картометрический	1.00	-
152	503548.22	2196748.33	Картометрический	1.00	-
153	503573.77	2196787.70	Картометрический	1.00	-
154	503593.91	2196820.51	Картометрический	1.00	-
155	503617.66	2196859.19	Картометрический	1.00	-
156	503639.97	2196895.01	Картометрический	1.00	-
157	503665.33	2196936.49	Картометрический	1.00	-
158	503678.81	2196957.48	Картометрический	1.00	-
159	503686.19	2196967.87	Картометрический	1.00	-
160	503687.91	2196968.30	Картометрический	1.00	-
161	503689.81	2196968.71	Картометрический	1.00	-
162	503691.58	2196968.43	Картометрический	1.00	-
163	503692.63	2196967.70	Картометрический	1.00	-
164	503700.20	2196959.39	Картометрический	1.00	-
165	503706.67	2196954.53	Картометрический	1.00	-
166	503711.80	2196963.43	Картометрический	1.00	-
167	503705.51	2196967.99	Картометрический	1.00	-
168	503697.74	2196976.30	Картометрический	1.00	-
169	503697.33	2196979.47	Картометрический	1.00	-
170	503697.74	2196981.53	Картометрический	1.00	-
171	503701.59	2196991.47	Картометрический	1.00	-
172	503707.25	2197001.12	Картометрический	1.00	-
173	503708.86	2197003.69	Картометрический	1.00	-
174	503719.59	2197020.91	Картометрический	1.00	-
175	503734.23	2197042.78	Картометрический	1.00	-
176	503752.72	2197072.77	Картометрический	1.00	-
177	503757.34	2197079.54	Картометрический	1.00	-
178	503761.57	2197082.63	Картометрический	1.00	-

1	2	3	4	5	6
179	503765.61	2197085.25	Картометрический	1.00	-
180	503778.60	2197089.79	Картометрический	1.00	-
181	503796.47	2197093.06	Картометрический	1.00	-
182	503795.22	2197102.90	Картометрический	1.00	-
183	503777.35	2197099.71	Картометрический	1.00	-
184	503774.83	2197099.77	Картометрический	1.00	-
185	503772.70	2197100.30	Картометрический	1.00	-
186	503771.01	2197102.68	Картометрический	1.00	-
187	503770.59	2197104.29	Картометрический	1.00	-
188	503770.88	2197106.26	Картометрический	1.00	-
189	503771.40	2197108.33	Картометрический	1.00	-
190	503788.60	2197137.39	Картометрический	1.00	-
191	503780.72	2197143.55	Картометрический	1.00	-
192	503771.69	2197129.07	Картометрический	1.00	-
193	503769.84	2197128.16	Картометрический	1.00	-
194	503767.91	2197127.88	Картометрический	1.00	-
195	503766.17	2197128.32	Картометрический	1.00	-
196	503764.88	2197129.14	Картометрический	1.00	-
197	503763.62	2197130.38	Картометрический	1.00	-
198	503760.71	2197134.19	Картометрический	1.00	-
199	503758.66	2197138.86	Картометрический	1.00	-
200	503754.26	2197163.55	Картометрический	1.00	-
201	503744.47	2197161.50	Картометрический	1.00	-
202	503747.09	2197146.29	Картометрический	1.00	-
203	503747.20	2197142.68	Картометрический	1.00	-
204	503746.81	2197140.54	Картометрический	1.00	-
205	503746.04	2197139.62	Картометрический	1.00	-
206	503744.84	2197139.08	Картометрический	1.00	-
207	503726.05	2197137.79	Картометрический	1.00	-
208	503727.90	2197124.38	Картометрический	1.00	-
209	503738.06	2197124.38	Картометрический	1.00	-
210	503745.20	2197123.96	Картометрический	1.00	-
211	503748.78	2197122.87	Картометрический	1.00	-
212	503753.78	2197120.21	Картометрический	1.00	-
213	503755.71	2197118.87	Картометрический	1.00	-
214	503758.60	2197116.19	Картометрический	1.00	-
215	503759.43	2197114.84	Картометрический	1.00	-
216	503760.02	2197112.94	Картометрический	1.00	-
217	503760.46	2197110.85	Картометрический	1.00	-
218	503760.46	2197108.95	Картометрический	1.00	-
219	503760.18	2197107.41	Картометрический	1.00	-
220	503759.67	2197105.94	Картометрический	1.00	-
221	503757.96	2197102.50	Картометрический	1.00	-
222	503754.61	2197095.54	Картометрический	1.00	-
223	503748.68	2197084.54	Картометрический	1.00	-
224	503744.06	2197077.76	Картометрический	1.00	-
225	503737.21	2197066.97	Картометрический	1.00	-
226	503733.67	2197064.14	Картометрический	1.00	-

1	2	3	4	5	6
227	503726.08	2197062.65	Картометрический	1.00	-
228	503712.54	2197063.50	Картометрический	1.00	-
229	503706.39	2197063.75	Картометрический	1.00	-
230	503706.25	2197053.87	Картометрический	1.00	-
231	503711.51	2197054.11	Картометрический	1.00	-
232	503715.96	2197053.65	Картометрический	1.00	-
233	503718.94	2197052.95	Картометрический	1.00	-
234	503720.92	2197052.26	Картометрический	1.00	-
235	503722.19	2197051.83	Картометрический	1.00	-
236	503723.61	2197051.24	Картометрический	1.00	-
237	503724.84	2197050.30	Картометрический	1.00	-
238	503725.49	2197049.01	Картометрический	1.00	-
239	503725.57	2197047.78	Картометрический	1.00	-
240	503721.96	2197042.85	Картометрический	1.00	-
241	503718.16	2197036.71	Картометрический	1.00	-
242	503710.92	2197025.90	Картометрический	1.00	-
243	503703.93	2197014.68	Картометрический	1.00	-
244	503698.54	2197006.04	Картометрический	1.00	-
245	503686.47	2196987.86	Картометрический	1.00	-
246	503677.34	2196973.68	Картометрический	1.00	-
247	503670.51	2196963.07	Картометрический	1.00	-
248	503668.08	2196959.23	Картометрический	1.00	-
249	503656.85	2196941.79	Картометрический	1.00	-
250	503631.45	2196900.24	Картометрический	1.00	-
251	503609.14	2196864.43	Картометрический	1.00	-
252	503585.93	2196826.61	Картометрический	1.00	-
253	503565.31	2196793.02	Картометрический	1.00	-
254	503539.77	2196753.67	Картометрический	1.00	-
255	503504.79	2196697.49	Картометрический	1.00	-
256	503477.70	2196655.03	Картометрический	1.00	-
257	503455.18	2196618.44	Картометрический	1.00	-
258	503435.06	2196587.11	Картометрический	1.00	-
259	503409.48	2196545.58	Картометрический	1.00	-
260	503388.56	2196511.92	Картометрический	1.00	-
261	503363.70	2196472.55	Картометрический	1.00	-
262	503332.92	2196423.13	Картометрический	1.00	-
263	503318.27	2196399.77	Картометрический	1.00	-
264	503295.38	2196363.50	Картометрический	1.00	-
265	503266.27	2196316.35	Картометрический	1.00	-
266	503251.47	2196294.12	Картометрический	1.00	-
267	503209.81	2196227.71	Картометрический	5.00	-
268	503183.82	2196185.86	Картометрический	5.00	-
269	503166.32	2196155.35	Картометрический	5.00	-
270	503150.09	2196123.32	Картометрический	5.00	-
271	503137.23	2196088.01	Картометрический	5.00	-
272	503128.20	2196056.03	Картометрический	5.00	-
273	503126.52	2196019.55	Картометрический	5.00	-
274	503125.95	2195962.34	Картометрический	5.00	-

1	2	3	4	5	6
275	503127.76	2195907.84	Картометрический	5.00	-
276	503129.67	2195863.68	Картометрический	5.00	-
277	503131.41	2195814.66	Картометрический	5.00	-
278	503132.07	2195798.16	Картометрический	5.00	-
279	503131.16	2195797.29	Картометрический	5.00	-
280	503129.72	2195796.94	Картометрический	5.00	-
281	503128.23	2195796.82	Картометрический	5.00	-
282	503107.58	2195797.22	Картометрический	5.00	-
283	503107.58	2195787.22	Картометрический	5.00	-
284	503128.23	2195787.12	Картометрический	5.00	-
285	503129.40	2195787.24	Картометрический	5.00	-
286	503130.77	2195787.17	Картометрический	5.00	-
287	503131.91	2195786.62	Картометрический	5.00	-
288	503132.50	2195785.76	Картометрический	5.00	-
289	503133.20	2195737.54	Картометрический	5.00	-
290	503134.75	2195699.57	Картометрический	5.00	-
291	503136.68	2195631.98	Картометрический	5.00	-
292	503138.02	2195593.04	Картометрический	5.00	-
293	503139.55	2195536.35	Картометрический	5.00	-
294	503141.50	2195492.81	Картометрический	5.00	-
295	503142.60	2195450.43	Картометрический	5.00	-
296	503144.40	2195402.17	Картометрический	5.00	-
297	503145.90	2195355.36	Картометрический	5.00	-
298	503147.93	2195310.92	Картометрический	5.00	-
299	503151.06	2195224.55	Картометрический	5.00	-
300	503153.34	2195163.59	Картометрический	5.00	-
301	503153.99	2195124.26	Картометрический	5.00	-
302	503152.51	2195095.63	Картометрический	5.00	-
303	503151.34	2195055.98	Картометрический	5.00	-
304	503150.91	2195053.83	Картометрический	5.00	-
305	503141.15	2195030.01	Картометрический	5.00	-
306	503134.38	2195014.46	Картометрический	5.00	-
307	503127.32	2194997.60	Картометрический	5.00	-
308	503109.34	2194964.88	Картометрический	5.00	-
309	503088.52	2194928.43	Картометрический	5.00	-
310	503054.09	2194873.45	Картометрический	5.00	-
311	503034.12	2194841.18	Картометрический	5.00	-
312	503032.49	2194840.27	Картометрический	5.00	-
313	503030.75	2194839.57	Картометрический	5.00	-
314	503027.85	2194839.68	Картометрический	5.00	-
315	503025.00	2194841.15	Картометрический	5.00	-
316	503013.11	2194846.61	Картометрический	5.00	-
317	503003.62	2194851.66	Картометрический	5.00	-
318	502990.06	2194854.57	Картометрический	5.00	-
319	502962.50	2194854.57	Картометрический	5.00	-
320	502962.63	2194844.57	Картометрический	5.00	-
321	502975.68	2194844.57	Картометрический	5.00	-
322	502988.29	2194844.73	Картометрический	5.00	-

1	2	3	4	5	6
323	502998.19	2194843.27	Картометрический	5.00	-
324	503007.68	2194838.21	Картометрический	5.00	-
325	503019.57	2194832.75	Картометрический	5.00	-
326	503021.45	2194831.11	Картометрический	5.00	-
327	503022.38	2194830.04	Картометрический	5.00	-
328	503023.49	2194828.19	Картометрический	5.00	-
329	503023.84	2194826.23	Картометрический	5.00	-
330	503023.28	2194824.15	Картометрический	5.00	-
331	503020.90	2194820.39	Картометрический	5.00	-
332	503003.81	2194793.34	Картометрический	5.00	-
333	502980.34	2194756.19	Картометрический	5.00	-
334	502956.94	2194718.24	Картометрический	5.00	-
335	502935.00	2194683.42	Картометрический	5.00	-
336	502926.54	2194671.49	Картометрический	5.00	-
337	502920.94	2194663.73	Картометрический	1.00	-
338	502900.37	2194629.61	Картометрический	1.00	-
339	502882.79	2194597.03	Картометрический	1.00	-
340	502873.97	2194582.81	Картометрический	1.00	-
341	502854.19	2194552.36	Картометрический	1.00	-
342	502809.58	2194474.15	Картометрический	1.00	-
343	502804.52	2194464.45	Картометрический	1.00	-
344	502801.08	2194456.72	Картометрический	1.00	-
345	502797.88	2194448.95	Картометрический	1.00	-
346	502796.17	2194443.52	Картометрический	1.00	-
347	502794.50	2194437.31	Картометрический	1.00	-
348	502793.38	2194431.18	Картометрический	1.00	-
349	502792.40	2194423.90	Картометрический	1.00	-
350	502791.56	2194420.33	Картометрический	1.00	-
351	502790.02	2194385.32	Картометрический	1.00	-
352	502791.92	2194310.78	Картометрический	1.00	-
353	502788.65	2194291.88	Картометрический	1.00	-
354	502796.32	2194124.02	Картометрический	1.00	-
355	502797.08	2194100.93	Картометрический	1.00	-
356	502801.63	2193995.17	Картометрический	1.00	-
357	502801.92	2193971.46	Картометрический	1.00	-
358	502800.83	2193946.81	Картометрический	1.00	-
359	502799.31	2193913.65	Картометрический	1.00	-
360	502796.93	2193900.01	Картометрический	1.00	-
361	502792.64	2193866.31	Картометрический	1.00	-
362	502789.91	2193843.18	Картометрический	1.00	-
363	502789.16	2193828.12	Картометрический	1.00	-
364	502787.42	2193814.78	Картометрический	1.00	-
365	502786.06	2193798.09	Картометрический	1.00	-
366	502783.79	2193783.65	Картометрический	1.00	-
367	502780.09	2193752.21	Картометрический	1.00	-
368	502773.49	2193698.90	Картометрический	1.00	-
369	502771.49	2193654.27	Картометрический	1.00	-
370	502765.84	2193605.19	Картометрический	1.00	-

1	2	3	4	5	6
371	502762.31	2193600.17	Картометрический	1.00	-
372	502758.59	2193598.28	Картометрический	1.00	-
373	502756.82	2193597.33	Картометрический	1.00	-
374	502755.99	2193596.91	Картометрический	1.00	-
375	502755.13	2193591.49	Картометрический	1.00	-
376	502746.11	2193593.01	Картометрический	1.00	-
377	502745.53	2193582.64	Картометрический	1.00	-
378	502763.10	2193580.09	Картометрический	1.00	-
379	502769.32	2193578.24	Картометрический	1.00	-
380	502771.34	2193577.04	Картометрический	1.00	-
381	502773.95	2193574.46	Картометрический	1.00	-
382	502775.20	2193571.56	Картометрический	1.00	-
383	502775.80	2193568.87	Картометрический	1.00	-
384	502771.01	2193540.59	Картометрический	1.00	-
385	502760.90	2193482.28	Картометрический	1.00	-
386	502758.47	2193469.93	Картометрический	1.00	-
387	502756.05	2193459.57	Картометрический	1.00	-
388	502751.54	2193435.28	Картометрический	1.00	-
389	502734.29	2193337.89	Картометрический	1.00	-
390	502739.43	2193337.33	Картометрический	1.00	-
44	502744.22	2193336.73	Картометрический	1.00	-

3. Сведения о характерных точках части (частей) границы объекта

Обозначение характерных точек части границы	Координаты, м		Метод определения координат характерной точки	Средняя квадратическая погрешность положения характерной точки (Mt), м	Описание обозначения точки на местности (при наличии)
	X	Y			
1	2	3	4	5	6
Часть №					
-	-	-	-	-	-

Раздел 3

Сведения о местоположении измененных (уточненных) границ объекта							
1. Система координат: -							
2. Сведения о характерных точках границ объекта							
Обозначение характерных точек границ	Существующие координаты, м		Измененные (уточненные) координаты, м		Метод определения координат характерной точки	Средняя квадратическая погрешность положения характерной точки (Mt), м	Описание обозначения точки на местности (при наличии)
	X	Y	X	Y			
1	2	3	4	5	6	7	8
-	-	-	-	-	-	-	-
3.Сведения о характерных точках части (частей) границы объекта							
Часть №							
-	-	-	-	-	-	-	-

Раздел 4

План границ объекта

Схема расположения листов плана границ объекта

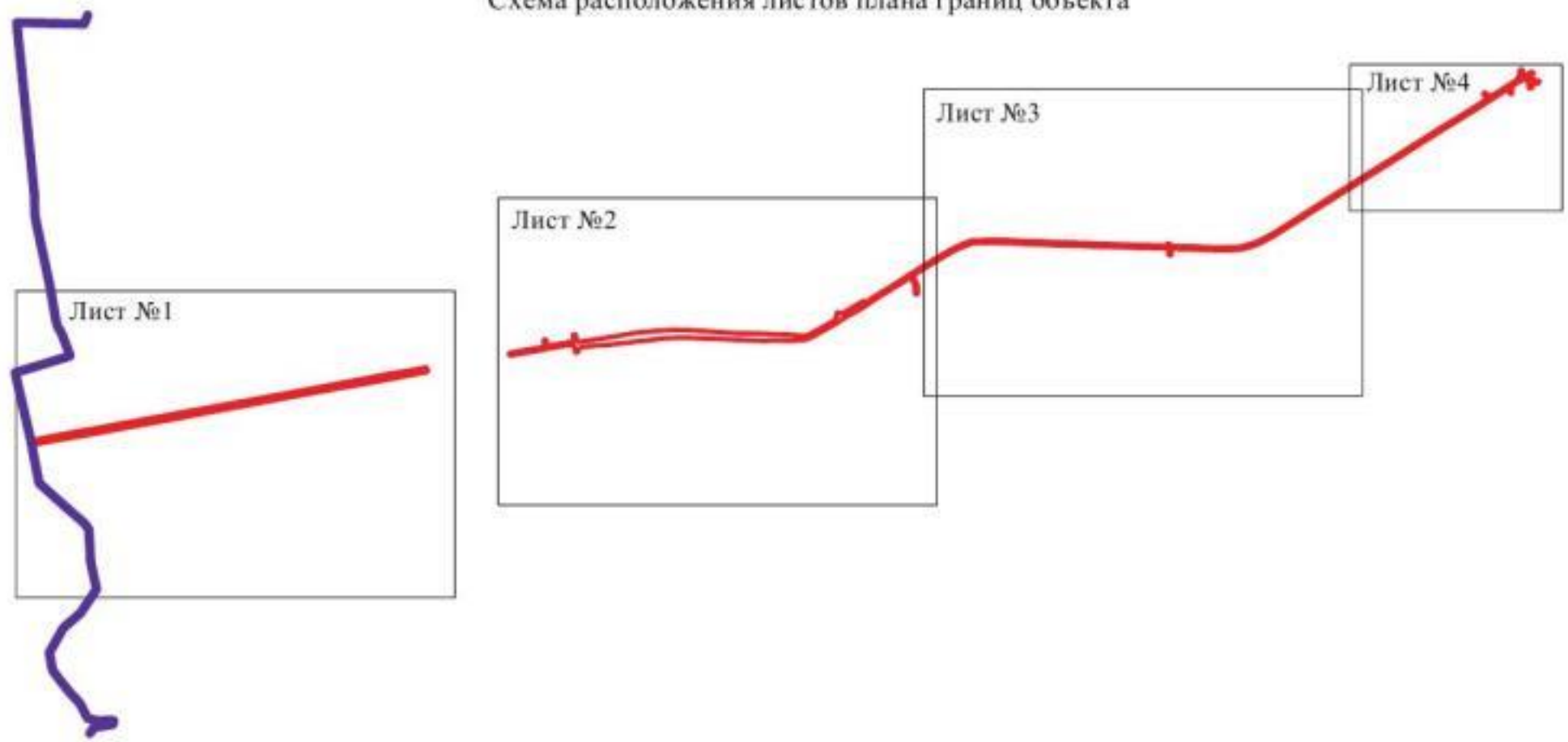

Используемые условные знаки и обозначения:

	границы территориальной зоны
	границы муниципального образования
Лист №1	область и номер листа плана границ объекта

Масштаб 1:25000

Заместитель руководителя БУВО «Нормативно-проектный центр»

Подпись _____ А.В. Ромашов Дата « 14 » февраля 2020 г.

Место для оттиска печати (при наличии) лица, составившего описание местоположения границ объекта

Водоохранная объекта

Лист №1



Масштаб 1:2000

Используемые условные знаки и обозначения:

- граница водоохранной зоны
- граница муниципального образования
- 4 – характерная точка границы водоохранной зоны

Заместитель руководителя КУМИ и градостроительного контроля

Подпись _____ А.В. Романова Дата « 14 » февраля 2020 г.

М.П.

Водоохранная объекта

Лист №2

Масштаб 1:2000

Наименование условных знаков и обозначений:

границы водоохранной зоны

водоохранная зона, граница водоохранной зоны

Заместитель руководителя КГКП «Кокшетауский проектный центр»

Подпись _____ А.Ю. Романов Дата « 14 » февраля 2020 г.

Место для оттиска печати при наличии, согласного описания местоположения границ объекта

Схема границ объекта

Лист 2(1)



Масштаб 1:2000

Экспликация условных знаков и обозначений:

границы судоходной зоны

координирующие точки границы судоходной зоны

Заместитель руководителя БУВО «Корякинско-кроевый центр»

Подпись _____ А.В. Романов Дата «__» _____ 2020 г.

Место для отметки лица, ответственного за выдачу, согласованного плавания местоположения границ объекта

План границ объекта

Лист №4

Масштаб 1:2000

Используемые условные знаки и обозначения:

границы территориальной зоны

•1 характерная точка границ территориальной зоны

Заместитель руководителя БУВО «Нормативно-проектный центр»

Подпись А.В. Романов Дата « 14 » февраля 2020 г.

Место для оттиска печати (при наличии) лица, составившего описание местоположения границ объекта

ОПИСАНИЕ МЕСТОПОЛОЖЕНИЯ ГРАНИЦ

Зона сельскохозяйственного производства - СХ2

(наименование объекта, местоположение границ которого описано
(далее - объект)

Раздел 1

Сведения об объекте		
№ п/п	Характеристики объекта	Описание характеристик
1	2	3
1	Местоположение объекта	Воронежская область, Аннинский муниципальный район, Пугачёвское сельское поселение
2	Площадь объекта ± величина погрешности определения площади (Р ± Дельта Р)	465097+/-2387 м²
3	Иные характеристики объекта	-

Раздел 2

Сведения о местоположении границ объекта					
1. Система координат: МСК - 36, зона 2					
2. Сведения о характерных точках границ объекта					
Обозначение характерных точек границ	Координаты, м		Метод определения координат характерной точки	Средняя квадратическая погрешность положения характерной точки (Mt), м	Описание обозначения точки на местности (при наличии)
	X	Y			
1	2	3	4	5	6
1	502355.80	2193467.39	Картометрический	1.00	-
2	502390.05	2193653.83	Картометрический	1.00	-
3	502394.77	2193673.90	Картометрический	1.00	-
4	502619.05	2193629.24	Картометрический	1.00	-
5	502630.81	2193682.08	Картометрический	1.00	-
6	502640.82	2193716.97	Картометрический	1.00	-
7	502645.44	2193800.03	Картометрический	1.00	-
8	502697.14	2193795.38	Картометрический	1.00	-
9	502719.60	2193789.82	Картометрический	1.00	-
10	502783.79	2193783.65	Картометрический	1.00	-
11	502786.06	2193798.09	Картометрический	1.00	-
12	502787.42	2193814.78	Картометрический	1.00	-
13	502789.16	2193828.12	Картометрический	1.00	-
14	502789.91	2193843.18	Картометрический	1.00	-
15	502792.64	2193866.31	Картометрический	1.00	-
16	502796.93	2193900.01	Картометрический	1.00	-
17	502799.31	2193913.65	Картометрический	1.00	-
18	502800.83	2193946.81	Картометрический	1.00	-
19	502801.92	2193971.46	Картометрический	1.00	-
20	502801.63	2193995.17	Картометрический	1.00	-
21	502797.08	2194100.93	Картометрический	1.00	-
22	502796.32	2194124.02	Картометрический	1.00	-
23	502788.65	2194291.88	Картометрический	1.00	-
24	502791.92	2194310.78	Картометрический	1.00	-
25	502742.95	2194320.89	Картометрический	1.00	-
26	502738.52	2194321.80	Картометрический	1.00	-
27	502736.38	2194331.33	Картометрический	1.00	-
28	502699.08	2194358.59	Картометрический	1.00	-
29	502659.04	2194381.68	Картометрический	1.00	-
30	502631.87	2194390.58	Картометрический	1.00	-
31	502620.91	2194388.71	Картометрический	1.00	-
32	502603.44	2194368.94	Картометрический	1.00	-
33	502561.71	2194332.69	Картометрический	1.00	-
34	502509.19	2194281.86	Картометрический	1.00	-
35	502490.93	2194258.69	Картометрический	1.00	-
36	502478.65	2194230.53	Картометрический	1.00	-

1	2	3	4	5	6
37	502473.11	2194204.17	Картометрический	1.00	-
38	502463.98	2194193.01	Картометрический	1.00	-
39	502423.30	2194200.84	Картометрический	1.00	-
40	502355.79	2194213.03	Картометрический	1.00	-
41	502357.71	2194237.10	Картометрический	1.00	-
42	502357.51	2194251.50	Картометрический	1.00	-
43	502353.95	2194264.16	Картометрический	1.00	-
44	502340.30	2194273.26	Картометрический	1.00	-
45	502277.71	2194277.36	Картометрический	1.00	-
46	502246.37	2194281.95	Картометрический	1.00	-
47	502229.45	2194283.38	Картометрический	1.00	-
48	502213.52	2194274.65	Картометрический	1.00	-
49	502205.59	2194238.09	Картометрический	1.00	-
50	502191.03	2194192.09	Картометрический	1.00	-
51	502178.93	2194152.07	Картометрический	1.00	-
52	502166.73	2194117.98	Картометрический	1.00	-
53	502162.00	2194094.17	Картометрический	1.00	-
54	502149.61	2194074.49	Картометрический	1.00	-
55	502111.06	2194051.84	Картометрический	1.00	-
56	502122.95	2194027.34	Картометрический	1.00	-
57	502155.42	2193953.51	Картометрический	1.00	-
58	502180.89	2193922.13	Картометрический	1.00	-
59	502203.10	2193902.55	Картометрический	1.00	-
60	502235.31	2193868.66	Картометрический	1.00	-
61	502276.80	2193813.37	Картометрический	1.00	-
62	502262.06	2193798.61	Картометрический	1.00	-
63	502250.79	2193799.58	Картометрический	1.00	-
64	502205.33	2193809.08	Картометрический	1.00	-
65	502152.32	2193837.88	Картометрический	1.00	-
66	502096.79	2193862.47	Картометрический	1.00	-
67	502081.89	2193824.23	Картометрический	1.00	-
68	502059.88	2193780.61	Картометрический	1.00	-
69	501983.32	2193760.85	Картометрический	1.00	-
70	501946.67	2193548.32	Картометрический	1.00	-
71	502120.46	2193509.54	Картометрический	1.00	-
1	502355.80	2193467.39	Картометрический	1.00	-

3. Сведения о характерных точках части (частей) границы объекта

Обозначение характерных точек части границы	Координаты, м		Метод определения координат характерной точки	Средняя квадратическая погрешность положения характерной точки (Mt), м	Описание обозначения точки на местности (при наличии)
	X	Y			
1	2	3	4	5	6
Часть №					
-	-	-	-	-	-

Раздел 3

Сведения о местоположении измененных (уточненных) границ объекта							
1. Система координат: -							
2. Сведения о характерных точках границ объекта							
Обозначение характерных точек границ	Существующие координаты, м		Измененные (уточненные) координаты, м		Метод определения координат характерной точки	Средняя квадратическая погрешность положения характерной точки (Mt), м	Описание обозначения точки на местности (при наличии)
	X	Y	X	Y			
1	2	3	4	5	6	7	8
-	-	-	-	-	-	-	-
3.Сведения о характерных точках части (частей) границы объекта							
Часть №							
-	-	-	-	-	-	-	-

Раздел 4

План границ объекта

Масштаб 1:5000

Используемые условные знаки и обозначения:

границы территориальной зоны

•1 характерная точка границ территориальной зоны

Заместитель руководителя БУВО «Нормативно-проектный центр»

Подпись А.В. Ромашов Дата « 14 » февраля 2020 г.

Место для оттиска печати (при наличии) лица, составившего описание местоположения границ объекта

ОПИСАНИЕ МЕСТОПОЛОЖЕНИЯ ГРАНИЦ

Зона ритуальных объектов - СН1

(наименование объекта, местоположение границ которого описано
(далее - объект)

Раздел 1

Сведения об объекте		
№ п/п	Характеристики объекта	Описание характеристик
1	2	3
1	Местоположение объекта	Воронежская область, Аннинский муниципальный район, Пугачёвское сельское поселение
2	Площадь объекта ± величина погрешности определения площади (Р ± Дельта Р)	21363+/-2558 м²
3	Иные характеристики объекта	-

Раздел 2

Сведения о местоположении границ объекта					
1. Система координат: -					
2. Сведения о характерных точках границ объекта					
Обозначение характерных точек границ	Координаты, м		Метод определения координат характерной точки	Средняя квадратическая погрешность положения характерной точки (Mt), м	Описание обозначения точки на местности (при наличии)
	X	Y			
1	2	3	4	5	6
-	-	-	-	-	-
3. Сведения о характерных точках части (частей) границы объекта					
Обозначение характерных точек части границы	Координаты, м		Метод определения координат характерной точки	Средняя квадратическая погрешность положения характерной точки (Mt), м	Описание обозначения точки на местности (при наличии)
	X	Y			
1	2	3	4	5	6
Часть №					
-	-	-	-	-	-

Раздел 3

Сведения о местоположении измененных (уточненных) границ объекта							
1. Система координат: МСК - 36, зона 2							
2. Сведения о характерных точках границ объекта							
Обозначение характерных точек границ	Существующие координаты, м		Измененные (уточненные) координаты, м		Метод определения координат характерной точки	Средняя квадратическая погрешность положения характерной точки (Mt), м	Описание обозначения точки на местности (при наличии)
	X	Y	X	Y			
1	2	3	4	5	6	7	8
1	503026.68	2194854.86	-	-	Картометрический	5.00	-
2	503110.50	2195014.73	-	-	Картометрический	5.00	-
3	502929.51	2195008.37	-	-	Картометрический	5.00	-
4	502932.73	2194855.86	-	-	Картометрический	5.00	-
1	503026.68	2194854.86	-	-	Картометрический	5.00	-
3.Сведения о характерных точках части (частей) границы объекта							
Часть №							
-	-	-	-	-	-	-	-

Раздел 4

План границ объекта

Масштаб 1:2000

Используемые условные знаки и обозначения:

границы территориальной зоны

•1 характерная точка границ территориальной зоны

Заместитель руководителя БУВО «Нормативно-проектный центр»

Подпись _____ А.В. Ромашов Дата « 14 » февраля 2020 г.

Место для оттиска печати (при наличии) лица, составившего описание местоположения границ объекта