Правовое управление правительства
Воронежской области
ЗАРЕГИСТРИРОВАНО
«09» 10 2020г.
Регистрационный номер № 805

ДЕПАРТАМЕНТ АРХИТЕКТУРЫ И ГРАДОСТРОИТЕЛЬСТВА ВОРОНЕЖСКОЙ ОБЛАСТИ

ПРИКАЗ

29.09.2020 № 45-01-04/731

г. Воронеж

Об утверждении правил землепользования и застройки Бродовского сельского поселения Аннинского муниципального района Воронежской области

В соответствии с Градостроительным кодексом Российской Федерации, Федеральным законом от 06.10.2003 № 131-ФЗ «Об общих принципах организации местного самоуправления в Российской Федерации», Законом Воронежской области от 07.07.2006 № 61-ОЗ «О регулировании градостроительной деятельности в Воронежской области», Законом Воронежской области от 20.12.2018 № 173-ОЗ «О перераспределении полномочий по утверждению правил землепользования и застройки между органами местного самоуправления поселений Воронежской области, городского округа город Нововоронеж, Борисоглебского городского округа и исполнительными органами государственной власти Воронежской области», постановлением правительства Воронежской области от 31.12.2014 № 1240 «Об утверждении Положения о департаменте архитектуры и градостроительства Воронежской области», на основании приказа департамента архитектуры и градостроительства Воронежской области от 01.03.2019 № 45-01-04/27 «О подготовке проектов правил землепользования и застройки поселений Аннинского, Бобровского, Верхнемамонского, Верхнехавского, Воробьёвского, Каширского, Лискинского, Новоусманского, Ольховатского, Павловского, Панинского, Подгоренского, Рамонского,

Семилукского и Хохольского муниципальных районов и городского округа город Нововоронеж Воронежской области», с учетом заключения о результатах публичных слушаний от 17.01.2020

п р и к а з ы в а ю:

1. Утвердить прилагаемые правила землепользования и застройки Бродовского сельского поселения Аннинского муниципального района Воронежской области.

2. Признать утратившими силу следующие решения Совета народных депутатов Бродовского сельского поселения Аннинского муниципального района Воронежской области:

- от 14.03.2011 № 42 «Об утверждении правил землепользования и застройки территории Бродовского сельского поселения Аннинского муниципального района Воронежской области»;

- от 04.02.2016 № 07 «О внесении изменений в решение Совета народных депутатов Бродовского сельского поселения Аннинского муниципального района Воронежской области от 14.03.2011г. № 42 «Об утверждении Правил землепользования и застройки Бродовского сельского поселения Аннинского муниципального района Воронежской области»;

- от 14.09.2016 № 43 «О внесении изменений в правила землепользования и застройки Бродовского сельского поселения Аннинского муниципального района Воронежской области»;

- от 09.12.2016 № 55 «О внесении изменений в правила землепользования и застройки Бродовского сельского поселения Аннинского муниципального района Воронежской области».

3. Контроль исполнения настоящего приказа возложить на заместителя руководителя департамента архитектуры и градостроительства Воронежской области – начальника отдела территориального планирования Беляеву С.М.

Руководитель департамента
архитектуры и градостроительства
Воронежской области А.А. Еренков

УТВЕРЖДЕНЫ
приказом департамента
архитектуры и градостроительства
Воронежской области
от 29.09.2020 № 45-01-04/731

ПРАВИЛА ЗЕМЛЕПОЛЬЗОВАНИЯ И ЗАСТРОЙКИ БРОДОВСКОГО СЕЛЬСКОГО ПОСЕЛЕНИЯ АННИНСКОГО МУНИЦИПАЛЬНОГО РАЙОНА ВОРОНЕЖСКОЙ ОБЛАСТИ

ЧАСТЬ I. ПОРЯДОК ПРИМЕНЕНИЯ ПРАВИЛ ЗЕМЛЕПОЛЬЗОВАНИЯ И ЗАСТРОЙКИ И ВНЕСЕНИЯ В НИХ ИЗМЕНЕНИЙ

Раздел 1. Общие положения

1. Предмет регулирования и цели подготовки Правил землепользования и застройки Бродовского сельского поселения Аннинского муниципального района Воронежской области

1. Правила землепользования и застройки Бродовского сельского поселения Аннинского муниципального района Воронежской области (далее – Правила) являются документом градостроительного зонирования, который утверждается нормативным правовым актом департамента архитектуры и градостроительства Воронежской области и в котором устанавливаются территориальные зоны, градостроительные регламенты, порядок применения такого документа и порядок внесения в него изменений.

2. Правила разработаны в соответствии с Градостроительным кодексом Российской Федерации (далее – ГрК РФ), Земельным кодексом Российской Федерации, Федеральным законом от 06.10.2003 № 131-ФЗ «Об общих принципах организации местного самоуправления в Российской Федерации», иными нормативными правовыми актами Российской Федерации, Воронежской области, муниципальными правовыми актами муниципального образования с учетом положений нормативных актов и

документов, определяющих основные направления социально-экономического и градостроительного развития муниципального образования, а также сведений Единого государственного реестра недвижимости, сведений, документов и материалов, содержащихся в государственных информационных системах обеспечения градостроительной деятельности.

3. Правила разработаны в целях:

– создания условий для устойчивого развития территории муниципального образования, сохранения окружающей среды и объектов культурного наследия;

– создания условий для планировки территории муниципального образования;

– обеспечения прав и законных интересов физических и юридических лиц, в том числе правообладателей земельных участков и объектов капитального строительства;

– создания условий для привлечения инвестиций, в том числе путем предоставления возможности выбора наиболее эффективных видов разрешенного использования земельных участков и объектов капитального строительства.

2. Основные понятия, используемые в Правилах

В настоящих Правилах используются основные понятия, установленные законодательством Российской Федерации.

3. Сфера применения Правил

1. Действие настоящих Правил распространяется на всю территорию Бродовского сельского поселения Аннинского муниципального района Воронежской области. Правила обязательны для соблюдения органами государственной власти, органами местного самоуправления, физическими и юридическими лицами, при осуществлении ими градостроительной деятельности на территории Бродовского сельского поселения Аннинского муниципального района Воронежской области.

2. Настоящие Правила применяются наряду с:

– техническими регламентами и иными обязательными требованиями, установленными в соответствии с законодательством в целях обеспечения безопасности жизни и здоровья людей, надежности и безопасности зданий, строений и сооружений, сохранения окружающей природной среды и объектов культурного наследия;

– региональными и местными нормативами градостроительного проектирования.

4. Содержание и порядок применения Правил

1. Правила включают в себя:

1) порядок их применения и внесения изменений в Правила;

2) карту градостроительного зонирования;

3) градостроительные регламенты.

Обязательным приложением к настоящим Правилам являются сведения о границах территориальных зон, которые должны содержать графическое описание местоположения границ территориальных зон, перечень координат характерных точек этих границ в системе координат, используемой для ведения Единого государственного реестра недвижимости.

2. Порядок применения Правил и внесения в них изменений включает в себя положения:

1) о регулировании землепользования и застройки;

2) об изменении видов разрешенного использования земельных участков и объектов капитального строительства физическими и юридическими лицами;

3) о подготовке документации по планировке территории органами местного самоуправления;

4) о проведении общественных обсуждений или публичных слушаний по вопросам землепользования и застройки;

5) о внесении изменений в Правила;

6) о регулировании иных вопросов землепользования и застройки.

5. Использование объектов недвижимости, не соответствующих настоящим Правилам

1. Земельные участки или объекты капитального строительства, виды разрешенного использования, предельные (минимальные и (или) максимальные) размеры и предельные параметры которых не соответствуют градостроительному регламенту, могут использоваться без установления срока приведения их в соответствие с градостроительным регламентом, за исключением случаев, если использование таких земельных участков и объектов капитального строительства опасно для жизни или здоровья человека, для окружающей среды, объектов культурного наследия.

2. Реконструкция указанных в попункте 1 настоящего пункта объектов капитального строительства может осуществляться только путем приведения таких объектов в соответствие с градостроительным регламентом или путем уменьшения их несоответствия предельным параметрам разрешенного строительства, реконструкции. Изменение видов разрешенного использования указанных земельных участков и объектов капитального строительства может осуществляться путем приведения их в соответствие с видами разрешенного использования земельных участков и объектов капитального строительства, установленными градостроительным регламентом.

3. В случае если использование указанных в подпункте 1 настоящего пункта земельных участков и объектов капитального строительства продолжается и опасно для жизни или здоровья человека, для окружающей среды, объектов культурного наследия, в соответствии с федеральными законами может быть наложен запрет на использование таких земельных участков и объектов.

6. Открытость и доступность информации о землепользовании и застройке

1. Настоящие Правила являются открытыми и общедоступными.

2. Настоящие Правила подлежат опубликованию в порядке, установленном для официального опубликования нормативных правовых актов Воронежской области, и размещению в федеральной государственной информационной системе территориального планирования и в государственной информационной системе обеспечения градостроительной деятельности.

Раздел 2. Положения о регулировании землепользования и застройки

7. Перераспределение полномочий между органами местного самоуправления Бродовского сельского поселения Аннинского муниципального района Воронежской области и департаментом архитектуры и градостроительства Воронежской области

1. На основании Закона Воронежской области от 20.12.2018 № 173-ОЗ «О перераспределении полномочий по утверждению правил землепользования и застройки между органами местного самоуправления поселений Воронежской области, городского округа город Нововоронеж, Борисоглебского городского округа и исполнительными органами государственной власти Воронежской области» (далее – Закон Воронежской области) и в соответствии со статьей 8.2 ГрК РФ, пунктом 6.1 статьи 26.3 Федерального закона от 06.10.1999 № 184-ФЗ «Об общих принципах организации законодательных (представительных) и исполнительных органов государственной власти субъектов Российской Федерации», частью 1.2 статьи 17 Федерального закона от 06.10.2003 № 131-ФЗ «Об общих принципах организации местного самоуправления в Российской Федерации» полномочия по утверждению Правил перераспределены между органами местного самоуправления Бродовского сельского поселения Аннинского муниципального района Воронежской области и департаментом архитектуры и градостроительства Воронежской области (далее – Уполномоченный орган) на срок, установленный Законом Воронежской области.

2. После истечения срока, указанного в Законе Воронежской области, полномочия Уполномоченного органа, предусмотренные

настоящими Правилами, осуществляются органами местного самоуправления Бродовского сельского поселения Аннинского муниципального района Воронежской области в соответствии с требованиями ГрК РФ.

8. Полномочия Уполномоченного органа по вопросам землепользования и застройки

1. Полномочия Уполномоченного органа по вопросам землепользования и застройки включают:

1) принятие решений о подготовке проекта Правил, о подготовке проекта о внесении изменений в Правила;

2) утверждение Правил, утверждение внесения изменений в Правила;

3) принятие решений о предоставлении разрешений на условно разрешенный вид использования объектов капитального строительства или земельного участка;

4) принятие решений о предоставлении разрешения на отклонение от предельных параметров разрешенного строительства, реконструкции объектов капитального строительства;

5) иные полномочия в соответствии с действующим законодательством.

9. Комиссия по подготовке проектов Правил

1. Комиссия по подготовке проектов правил землепользования и застройки поселений Воронежской области, городского округа город Нововоронеж, Борисоглебского городского округа (далее – Комиссия) является специально созданным постоянно действующим коллегиальным органом при Уполномоченном органе в целях реализации полномочий, указанных в пункте 8 настоящих Правил, перераспределенных в соответствии с Законом Воронежской области и обеспечения выполнения задач градостроительного зонирования.

2. Комиссия создается и прекращает свою деятельность приказом Уполномоченного органа.

3. Состав и порядок деятельности Комиссии утверждается приказом Уполномоченного органа.

Раздел 3. Положения об изменении видов разрешенного использования земельных участков и объектов капитального строительства физическими и юридическими лицами

10. Изменение видов разрешенного использования земельных участков и объектов капитального строительства

1. Для каждой из установленных настоящими Правилами территориальных зон могут устанавливаться основные, условно разрешенные и вспомогательные виды разрешенного использования земельных участков и объектов капитального строительства.

2. Изменение одного вида разрешенного использования земельных участков и объектов капитального строительства на другой вид такого использования осуществляется в соответствии с градостроительным регламентом при условии соблюдения требований технических регламентов.

3. Основные и вспомогательные виды разрешенного использования земельных участков и объектов капитального строительства правообладателями земельных участков и объектов капитального строительства, за исключением органов государственной власти, органов местного самоуправления, государственных и муниципальных учреждений, государственных и муниципальных унитарных предприятий, выбираются самостоятельно без дополнительных разрешений и согласования.

4. Решения об изменении одного вида разрешенного использования земельных участков и объектов капитального строительства, расположенных на землях, на которые действие градостроительных регламентов не распространяется или для которых градостроительные регламенты не устанавливаются, на другой вид такого использования принимаются в соответствии с федеральными законами.

11. Предоставление разрешения на условно разрешенный вид использования земельного участка или объекта капитального строительства

1. Физическое или юридическое лицо, заинтересованное в предоставлении разрешения на условно разрешенный вид использования земельного участка или объекта капитального строительства (далее - разрешение на условно разрешенный вид использования), направляет заявление о предоставлении разрешения на условно разрешенный вид использования в Комиссию. Заявление о предоставлении разрешения на условно разрешенный вид использования может быть направлено в форме электронного документа, подписанного электронной подписью в соответствии с требованиями Федерального закона от 06.04.2011 № 63-ФЗ «Об электронной подписи».

2. Порядок предоставления разрешения на условно разрешенный вид использования земельного участка или объекта капитального строительства определен статьей 39 ГрК РФ.

3. Проект решения о предоставлении разрешения на условно разрешенный вид использования подлежит рассмотрению на общественных обсуждениях или публичных слушаниях, проводимых в порядке, установленном статьей 5.1 ГрК РФ, с учетом положений статьи 39 ГрК РФ.

12. Предоставление разрешения на отклонение от предельных параметров разрешенного строительства, реконструкции объектов капитального строительства

1. Правообладатели земельных участков, размеры которых меньше установленных градостроительным регламентом минимальных размеров земельных участков либо конфигурация, инженерно-геологические или иные характеристики которых неблагоприятны для застройки, вправе обратиться за разрешениями на отклонение от предельных параметров разрешенного строительства, реконструкции объектов капитального строительства (далее также – разрешение на отклонение от предельных параметров).

2. Правообладатели земельных участков вправе обратиться за разрешениями на отклонение от предельных параметров разрешенного строительства, реконструкции объектов капитального строительства, если такое отклонение необходимо в целях однократного изменения одного или нескольких предельных параметров разрешенного строительства, реконструкции объектов капитального строительства, установленных градостроительным регламентом для конкретной территориальной зоны, не более чем на десять процентов.

3. Порядок предоставления разрешения на отклонение от предельных параметров определен статьей 40 ГрК РФ.

4. Проект решения о предоставлении разрешения на отклонение от предельных параметров подлежит рассмотрению на общественных обсуждениях или публичных слушаниях, проводимых в порядке, установленном статьей 5.1 ГрК РФ, с учетом положений статьи 39 ГрК РФ, за исключением случая, указанного в части 1.1 статьи 40 ГрК РФ.

Раздел 4. Положения о подготовке документации по планировке территории органами местного самоуправления

13. Общие положения о подготовке документации по планировке территории

1. Подготовка документации по планировке территории осуществляется в целях обеспечения устойчивого развития территорий, в том числе выделения элементов планировочной структуры, установления границ земельных участков, установления границ зон планируемого размещения объектов капитального строительства.

2. Подготовка документации по планировке территории осуществляется в соответствии с главой 5 ГрК РФ.

3. Состав и содержание документации по планировке территории определяется ГрК РФ.

Раздел 5. Положения о проведении общественных обсуждений или публичных слушаний по вопросам землепользования и застройки

14. Общие положения о порядке проведения общественных обсуждений или публичных слушаний в сфере градостроительной деятельности

1. В целях соблюдения права человека на благоприятные условия жизнедеятельности, прав и законных интересов правообладателей земельных участков и объектов капитального строительства по проектам правил землепользования и застройки, проектам планировки территории, проектам межевания территории, проектам, предусматривающим внесение изменений в один из указанных утвержденных документов, проектам решений о предоставлении разрешения на условно разрешенный вид использования земельного участка или объекта капитального строительства, проектам решений о предоставлении разрешения на отклонение от предельных параметров разрешенного строительства, реконструкции объектов капитального строительства в соответствии с уставом муниципального образования и (или) нормативным правовым актом представительного органа муниципального образования и с учетом положений ГрК РФ проводятся общественные обсуждения или публичные слушания, за исключением случаев, предусмотренных ГрК РФ и другими федеральными законами.

2. Порядок проведения общественных обсуждений или публичных слушаний определяется ГрК РФ, Уставом Бродовского сельского поселения Аннинского муниципального района Воронежской области и (или) нормативным правовым актом представительного органа муниципального образования.

Раздел 6. Положения о внесении изменений в Правила

15. Основания и порядок внесения изменений в Правила

1. Основания для рассмотрения вопроса о внесении изменений в настоящие Правила предусмотрены статьей 33 ГрК РФ.

2. Внесение изменений в Правила осуществляется в порядке, предусмотренном статьями 31 и 32 ГрК РФ, с учетом особенностей, установленных статьей 33 ГрК РФ.

Раздел 7. Положения о регулировании иных вопросов землепользования и застройки

16. Общие принципы регулирования иных вопросов землепользования и застройки на территории Бродовского сельского поселения Аннинского муниципального района Воронежской области

Иные вопросы землепользования и застройки на территории Бродовского сельского поселения Аннинского муниципального района Воронежской области регулируются законодательством Российской Федерации, Воронежской области, муниципальными правовыми актами Бродовского сельского поселения Аннинского муниципального района Воронежской области.

ЧАСТЬ II. КАРТА ГРАДОСТРОИТЕЛЬНОГО ЗОНИРОВАНИЯ

17. Карты градостроительного зонирования

1. Карта градостроительного зонирования территории Бродовского сельского поселения Аннинского муниципального района Воронежской области.

ПРАВИЛА ЗЕМЛЕПОЛЬЗОВАНИЯ И ЗАСТРОЙКИ
Карта градостроительного зонирования территории
Бродовского сельского поселения Аннинского муниципального района
Воронежской области

МАСШТАБ 1:25 000

м 250 0 250 1000 2500 м

УСЛОВНЫЕ ОБОЗНАЧЕНИЯ

Территориальные границы

- Граница сельского поселения
- Граница населенного пункта

Территории, для которых градостроительные регламенты не устанавливаются

- Сельскохозяйственные угодья в составе земель сельскохозяйственного назначения
- Земли лесного фонда
- Земли, покрытые поверхностными водами

Объекты транспортной инфраструктуры

- Улично-дорожная сеть населенного пункта

Территориальные зоны

- Ж1 Зона застройки индивидуальными жилыми домами
- ОД Общественно-деловая зона
- СХ1 Зона сельскохозяйственного использования в границах населенных пунктов
- СХ2 Зона сельскохозяйственного производства
- СХ3 Зона животноводства
- П1 Производственная зона
- Р1 Зона рекреационного назначения - объектов отдыха
- ИТ1 Зона улиц, дорог, инженерной и транспортной инфраструктуры
- СН Зона ритуальных объектов

2. Карта градостроительного зонирования с отображением зон с особыми условиями использования территории Бродовского сельского поселения Аннинского муниципального района Воронежской области.

ПРАВИЛА ЗЕМЛЕПОЛЬЗОВАНИЯ И ЗАСТРОЙКИ

Карта градостроительного зонирования с отображением зон с особыми условиями использования территории Бродовского сельского поселения Аннинского муниципального района Воронежской области

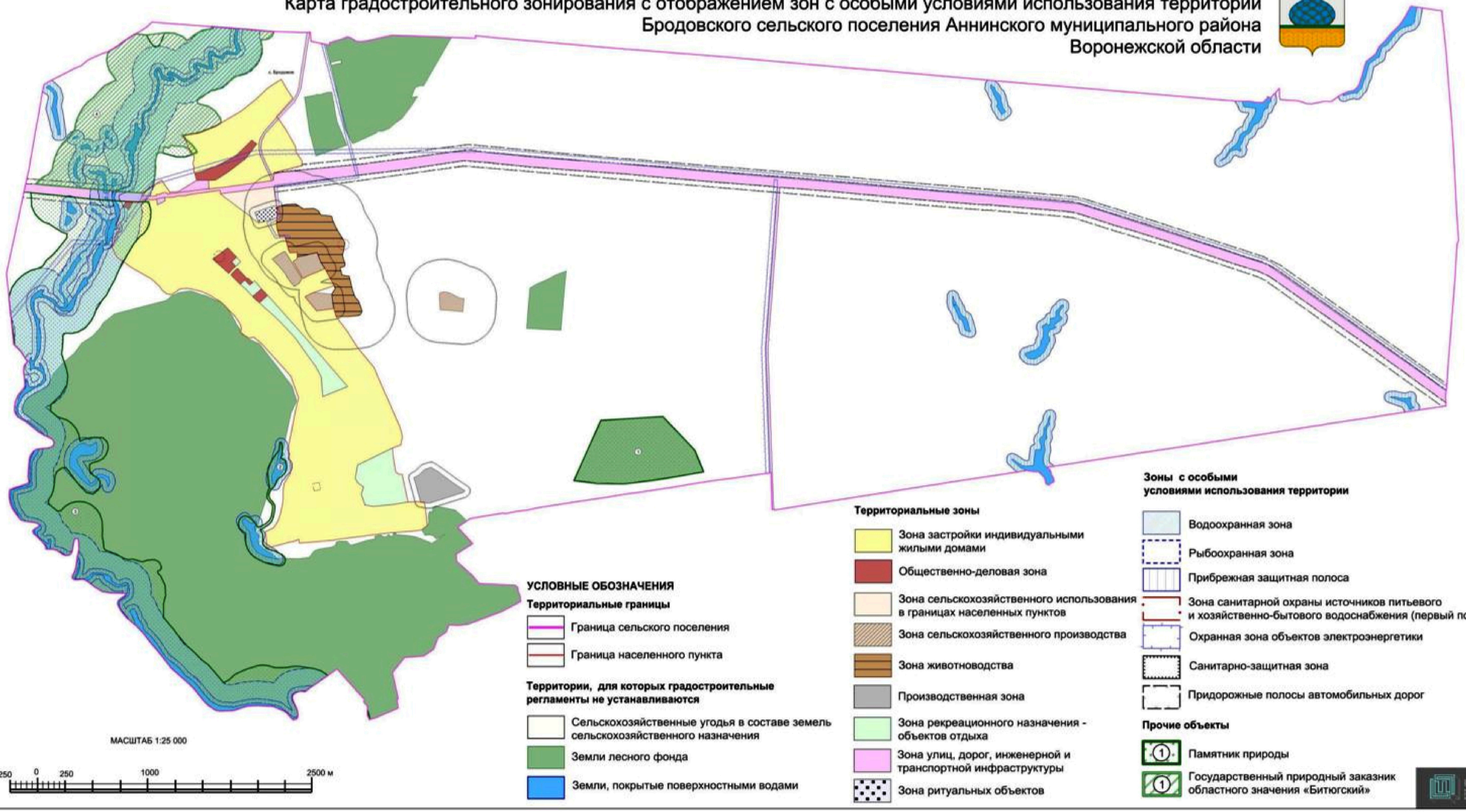

МАСШТАБ 1:25 000

м 250 0 250 1000 2500 м

УСЛОВНЫЕ ОБОЗНАЧЕНИЯ

Территориальные границы

- Граница сельского поселения
- Граница населенного пункта

Территории, для которых градостроительные регламенты не устанавливаются

- Сельскохозяйственные угодья в составе земель сельскохозяйственного назначения
- Земли лесного фонда
- Земли, покрытые поверхностными водами

Территориальные зоны

- Зона застройки индивидуальными жилыми домами
- Общественно-деловая зона
- Зона сельскохозяйственного использования в границах населенных пунктов
- Зона сельскохозяйственного производства
- Зона животноводства
- Производственная зона
- Зона рекреационного назначения - объектов отдыха
- Зона улиц, дорог, инженерной и транспортной инфраструктуры
- Зона ритуальных объектов

Зоны с особыми условиями использования территории

- Водоохранная зона
- Рыбоохранная зона
- Прибрежная защитная полоса
- Зона санитарной охраны источников питьевого и хозяйственно-бытового водоснабжения (первый пояс)
- Охранная зона объектов электроэнергетики
- Санитарно-защитная зона
- Придорожные полосы автомобильных дорог

Прочие объекты

- (1) Памятник природы
- (1) Государственный природный заказник областного значения «Битюгский»

2.1. На территории Бродовского сельского поселения Аннинского муниципального района Воронежской области располагаются следующие особо охраняемые природные территории:

1. Памятник природы областного значения «Урочище «Дальние Борзые»;

2. Памятник природы областного значения «Озеро Мордово»;

3. Памятник природы областного значения «Участок р. Битюг»;

4. Государственный природный заказник областного значения «Битюгский».

18. Перечень территориальных зон, установленных на карте градостроительного зонирования

1. Порядок установления территориальных зон определен статьей 34 ГрК РФ. На карте градостроительного зонирования установлены следующие виды территориальных зон:

Наименование территориальной зоны	Кодовое обозначение территориальной зоны
Жилые зоны	
Зона застройки индивидуальными жилыми домами	**Ж1**
Общественно-деловые зоны	
Общественно-деловая зона	**ОД**
Производственные и коммунально-складские зоны	
Производственная зона	**П1**
Зоны инженерной и транспортной инфраструктуры	
Зона улиц, дорог, инженерной и транспортной инфраструктуры	**ИТ1**
Зоны сельскохозяйственного использования	
Зона сельскохозяйственного использования в границах населенных пунктов	**СХ1**
Зона сельскохозяйственного производства	**СХ2**
Зона животноводства	**СХ3**
Зоны рекреационного назначения	
Зона рекреационного назначения - объектов отдыха	**Р1**
Зоны специального назначения	
Зона ритуальных объектов	**СН1**

2. Сведения о границах территориальных зон, содержащие графическое описание местоположения границ территориальных зон, перечень координат характерных точек границ территориальных зон села Бродовое, являются приложением № 1 к настоящим Правилам.

3. Сведения о границах территориальных зон, содержащие графическое описание местоположения границ территориальных зон, перечень координат характерных точек границ территориальных зон, расположенных за границами населенного пункта на территории Бродовского сельского поселения, являются приложением № 2 к настоящим Правилам.

ЧАСТЬ III. ГРАДОСТРОИТЕЛЬНЫЕ РЕГЛАМЕНТЫ

19. Общие положения о градостроительном регламенте

1. Градостроительным регламентом определяется правовой режим земельных участков, равно как всего, что находится над и под поверхностью земельных участков и используется в процессе их застройки и последующей эксплуатации объектов капитального строительства.

2. Действие градостроительного регламента распространяется в равной мере на все земельные участки и объекты капитального строительства, расположенные в пределах границ территориальной зоны, обозначенной на карте градостроительного зонирования.

3. Земли и земельные участки, на которые действие градостроительных регламентов не распространяется или для которых градостроительные регламенты не устанавливаются, определены статьей 36 ГрК РФ.

20. Виды разрешенного использования

1. Разрешенное использование земельных участков и объектов капитального строительства может быть следующих видов:

– основные виды разрешенного использования;

– условно разрешенные виды использования;

– вспомогательные виды разрешенного использования, допустимые только в качестве дополнительных по отношению к основным видам разрешенного использования и условно разрешенным видам использования и осуществляемые совместно с ними.

2. Виды разрешенного использования (далее – ВРИ) земельных участков в настоящих Правилах определяются в соответствии с приказом Министерства экономического развития Российской Федерации от 01.09.2014 № 540 «Об утверждении классификатора видов разрешенного использования земельных участков».

21. Градостроительные регламенты территориальных зон

1. Зона застройки индивидуальными жилыми домами – Ж1

№ п/п	Код ВРИ	Наименование ВРИ	Предельные (минимальные и (или) максимальные) размеры земельных участков, в том числе их площадь, м²		Максимальный процент застройки в границах земельного участка	Предельное количество этажей или предельная высота зданий, строений, сооружений	Минимальные отступы от границ земельных участков в целях определения мест допустимого размещения зданий, строений, сооружений, за пределами которых запрещено строительство зданий, строений, сооружений
			min	max			
ОСНОВНЫЕ ВИДЫ РАЗРЕШЕННОГО ИСПОЛЬЗОВАНИЯ ЗЕМЕЛЬНЫХ УЧАСТКОВ И ОБЪЕКТОВ КАПИТАЛЬНОГО СТРОИТЕЛЬСТВА							
1	2.1	Для индивидуального жилищного строительства	300	5000	50%	3 этажа	3 метра
2	2.3	Блокированная жилая застройка	80	3000	50%	3 этажа	3 метра; 0 метров – при примыкании к соседним зданиям
3	2.2	Для ведения личного подсобного хозяйства (приусадебный земельный участок)	300	5000	30%	3 этажа	3 метра
4	13.1	Ведение огородничества	400	5000	0%	не подлежат установлению	
5	1.19	Сенокошение	600	50000	0%	не подлежат установлению	
6	1.20	Выпас сельскохозяйственных животных	300	50000	0%	не подлежат установлению	
7	3.1.1	Предоставление коммунальных услуг	не подлежит установлению	5000	не подлежит установлению		
8	3.1.2	Административные здания организаций, обеспечивающих предоставление коммунальных услуг	не подлежат установлению		60%	3 этажа	3 метра
9	3.2.3	Оказание услуг связи	не подлежат установлению		60%	3 этажа	3 метра
10	3.4.1	Амбулаторно-поликлиническое обслуживание	не подлежат установлению			3 этажа	3 метра
11	3.5.1	Дошкольное, начальное и среднее общее образование	не подлежат установлению			4 этажа	3 метра

№ п/п	Код ВРИ	Наименование ВРИ	Предельные (минимальные и (или) максимальные) размеры земельных участков, в том числе их площадь, м^2		Максимальный процент застройки в границах земельного участка	Предельное количество этажей или предельная высота зданий, строений, сооружений	Минимальные отступы от границ земельных участков в целях определения мест допустимого размещения зданий, строений, сооружений, за пределами которых запрещено строительство зданий, строений, сооружений
			min	max			
12	3.6.2.	Парки культуры и отдыха	не подлежат установлению				
13	5.1.3	Площадки для занятий спортом	не подлежат установлению				
14	12.0.1	Улично-дорожная сеть	действие градостроительного регламента не распространяется				
15	12.0.2	Благоустройство территории	действие градостроительного регламента не распространяется				
УСЛОВНО РАЗРЕШЕННЫЕ ВИДЫ ИСПОЛЬЗОВАНИЯ ЗЕМЕЛЬНЫХ УЧАСТКОВ И ОБЪЕКТОВ КАПИТАЛЬНОГО СТРОИТЕЛЬСТВА							
16	2.1.1	Малоэтажная многоквартирная жилая застройка	600	не подлежит установлению	45%	4 этажа	6 метров
17	2.7.1	Хранение автотранспорта	не подлежат установлению				
18	3.3	Бытовое обслуживание	200	5000	60%	3 этажа	3 метра
19	3.6.1	Объекты культурно-досуговой деятельности	200	5000	60%	3 этажа	3 метра
20	3.7.1	Осуществление религиозных обрядов	не подлежат установлению				3 метра
21	3.8.1	Государственное управление	не подлежат установлению		60%	4 этажа	3 метра
22	3.10.1	Амбулаторное ветеринарное обслуживание	200	5000	60%	3 этажа	3 метра
23	4.1	Деловое управление	не подлежат установлению		60%	4 этажа	3 метра
24	4.4	Магазины	200	5000	60%	3 этажа	3 метра
25	4.5	Банковская и страховая деятельность	не подлежат установлению		60%	3 этажа	3 метра
26	4.6	Общественное питание	200	5000	50%	3 этажа	3 метра
27	4.9	Служебные гаражи	не подлежит установлению	5000	60%	не подлежит установлению	3 метра
28	5.1.2	Обеспечение занятий спортом в помещениях	не подлежат установлению		45%	не подлежит установлению	3 метра
29	6.4	Пищевая промышленность	не подлежит установлению	5000	не подлежат установлению	15 метров	3 метра
30	8.3	Обеспечение внутреннего	не подлежат установлению				3 метра

№ п/п	Код ВРИ	Наименование ВРИ	Предельные (минимальные и (или) максимальные) размеры земельных участков, в том числе их площадь, м²		Максимальный процент застройки в границах земельного участка	Предельное количество этажей или предельная высота зданий, строений, сооружений	Минимальные отступы от границ земельных участков в целях определения мест допустимого размещения зданий, строений, сооружений, за пределами которых запрещено строительство зданий, строений, сооружений
			min	max			
		правопорядка					
31	13.2	Ведение садоводства	600	2000	30%	3 этажа	3 метра

Ограничения использования земельных участков и объектов капитального строительства, устанавливаемые в соответствии с законодательством Российской Федерации, определяются пунктом 22 настоящих Правил.

2. Общественно-деловая зона – ОД

№ п/п	Код ВРИ	Наименование ВРИ	Предельные (минимальные и (или) максимальные) размеры земельных участков, в том числе их площадь, м²		Максимальный процент застройки в границах земельного участка	Предельное количество этажей или предельная высота зданий, строений, сооружений	Минимальные отступы от границ земельных участков в целях определения мест допустимого размещения зданий, строений, сооружений, за пределами которых запрещено строительство зданий, строений, сооружений
			min	max			
ОСНОВНЫЕ ВИДЫ РАЗРЕШЕННОГО ИСПОЛЬЗОВАНИЯ ЗЕМЕЛЬНЫХ УЧАСТКОВ И ОБЪЕКТОВ КАПИТАЛЬНОГО СТРОИТЕЛЬСТВА							
1	3.1.1	Предоставление коммунальных услуг	не подлежит установлению	5000	не подлежат установлению		
2	3.1.2	Административные здания организаций, обеспечивающих предоставление коммунальных услуг	не подлежат установлению		60%	не подлежит установлению	3 метра
3	3.2.2	Оказание социальной помощи	не подлежат установлению		60%	не подлежит установлению	3 метра

№ п/п	Код ВРИ	Наименование ВРИ	Предельные (минимальные и (или) максимальные) размеры земельных участков, в том числе их площадь, м²		Максимальный процент застройки в границах земельного участка	Предельное количество этажей или предельная высота зданий, строений, сооружений	Минимальные отступы от границ земельных участков в целях определения мест допустимого размещения зданий, строений, сооружений, за пределами которых запрещено строительство зданий, строений, сооружений
			min	max			
		населению					
4	3.2.3	Оказание услуг связи	не подлежат установлению		60%	не подлежит установлению	6 метров
5	3.3	Бытовое обслуживание	200	не подлежит установлению	60%	не подлежит установлению	6 метров
6	3.4.1	Амбулаторно-поликлиническое обслуживание	не подлежат установлению			не подлежит установлению	6 метров
7	3.5.1	Дошкольное, начальное и среднее общее образование	не подлежат установлению			4 этажа	6 метров
8	3.6.1	Объекты культурно-досуговой деятельности	не подлежат установлению		60%	не подлежит установлению	6 метров
9	3.6.2.	Парки культуры и отдыха	не подлежат установлению				
10	3.8.1	Государственное управление	не подлежат установлению		60%	не подлежит установлению	6 метров
11	3.10.1	Амбулаторное ветеринарное обслуживание	не подлежат установлению		60%	3 этажа	3 метра
12	4.1	Деловое управление	не подлежат установлению		50%	не подлежит установлению	6 метров
13	4.3	Рынки	не подлежат установлению		45%	не подлежит установлению	6 метров
14	4.4	Магазины	200	не подлежит установлению	60%	не подлежит установлению	3 метра
15	4.5	Банковская и страховая деятельность	не подлежат установлению		60%	не подлежит установлению	6 метров
16	4.6	Общественное питание	400	не подлежит установлению	50%	не подлежит установлению	6 метров
17	4.8.1	Развлекательные мероприятия	не подлежат установлению		45%	не подлежит установлению	6 метров
18	4.9	Служебные гаражи	не подлежат установлению				3 метра
19	5.1.2	Обеспечение занятий спортом в помещениях	не подлежат установлению		45%	не подлежит установлению	6 метров
20	5.1.3	Площадки для занятий спортом	не подлежат установлению				
21	8.3	Обеспечение внутреннего	не подлежат установлению				3 метра

№ п/п	Код ВРИ	Наименование ВРИ	Предельные (минимальные и (или) максимальные) размеры земельных участков, в том числе их площадь, м²		Максимальный процент застройки в границах земельного участка	Предельное количество этажей или предельная высота зданий, строений, сооружений	Минимальные отступы от границ земельных участков в целях определения мест допустимого размещения зданий, строений, сооружений, за пределами которых запрещено строительство зданий, строений, сооружений
			min	max			
		правопорядка					
22	12.0.1	Улично-дорожная сеть	действие градостроительного регламента не распространяется				
23	12.0.2	Благоустройство территории	действие градостроительного регламента не распространяется				
УСЛОВНО РАЗРЕШЕННЫЕ ВИДЫ ИСПОЛЬЗОВАНИЯ ЗЕМЕЛЬНЫХ УЧАСТКОВ И ОБЪЕКТОВ КАПИТАЛЬНОГО СТРОИТЕЛЬСТВА							
24	2.7.1	Хранение автотранспорта	не подлежат установлению				1 метр
25	4.9.1.3	Автомобильные мойки	не подлежат установлению			1 этаж	3 метра
26	6.4	Пищевая промышленность	400	5000	50%	15 метров	3 метра

Ограничения использования земельных участков и объектов капитального строительства, устанавливаемые в соответствии с законодательством Российской Федерации, определяются пунктом 22 настоящих Правил.

3. Производственная зона – П1

№ п/п	Код ВРИ	Наименование ВРИ	Предельные (минимальные и (или) максимальные) размеры земельных участков, в том числе их площадь, м²		Максимальный процент застройки в границах земельного участка	Предельное количество этажей или предельная высота зданий, строений, сооружений	Минимальные отступы от границ земельных участков в целях определения мест допустимого размещения зданий, строений, сооружений, за пределами которых запрещено строительство зданий, строений, сооружений
			min	max			
ОСНОВНЫЕ ВИДЫ РАЗРЕШЕННОГО ИСПОЛЬЗОВАНИЯ ЗЕМЕЛЬНЫХ УЧАСТКОВ И ОБЪЕКТОВ КАПИТАЛЬНОГО СТРОИТЕЛЬСТВА							
1	3.1	Коммунальное обслуживание	не подлежат установлению				
2	6.1	Недропользование	не подлежат установлению				

№ п/п	Код ВРИ	Наименование ВРИ	Предельные (минимальные и (или) максимальные) размеры земельных участков, в том числе их площадь, м^2		Максимальный процент застройки в границах земельного участка	Предельное количество этажей или предельная высота зданий, строений, сооружений	Минимальные отступы от границ земельных участков в целях определения мест допустимого размещения зданий, строений, сооружений, за пределами которых запрещено строительство зданий, строений, сооружений
			min	max			
3	6.4	Пищевая промышленность	не подлежат установлению				3 метра
4	6.6	Строительная промышленность	не подлежат установлению				3 метра
5	6.9	Склады	не подлежат установлению		60%	не подлежит установлению	3 метра
6	6.9.1	Складские площадки	не подлежат установлению				
7	12.0.2	Благоустройство территории	действие градостроительного регламента не распространяется				
УСЛОВНО РАЗРЕШЕННЫЕ ВИДЫ ИСПОЛЬЗОВАНИЯ ЗЕМЕЛЬНЫХ УЧАСТКОВ И ОБЪЕКТОВ КАПИТАЛЬНОГО СТРОИТЕЛЬСТВА							
8	Не установлены						

Ограничения использования земельных участков и объектов капитального строительства, устанавливаемые в соответствии с законодательством Российской Федерации, определяются пунктом 22 настоящих Правил.

4. Зона улиц, дорог, инженерной и транспортной инфраструктуры – ИТ1

№ п/п	Код ВРИ	Наименование ВРИ	Предельные (минимальные и (или) максимальные) размеры земельных участков, в том числе их площадь, м^2		Максимальный процент застройки в границах земельного участка	Предельное количество этажей или предельная высота зданий, строений, сооружений	Минимальные отступы от границ земельных участков в целях определения мест допустимого размещения зданий, строений, сооружений, за пределами которых запрещено строительство зданий, строений, сооружений
			min	max			
ОСНОВНЫЕ ВИДЫ РАЗРЕШЕННОГО ИСПОЛЬЗОВАНИЯ ЗЕМЕЛЬНЫХ УЧАСТКОВ И ОБЪЕКТОВ КАПИТАЛЬНОГО СТРОИТЕЛЬСТВА							
1	7.2.1	Размещение автомобильных	действие градостроительного регламента не распространяется				

№ п/п	Код ВРИ	Наименование ВРИ	Предельные (минимальные и (или) максимальные) размеры земельных участков, в том числе их площадь, м^2		Максимальный процент застройки в границах земельного участка	Предельное количество этажей или предельная высота зданий, строений, сооружений	Минимальные отступы от границ земельных участков в целях определения мест допустимого размещения зданий, строений, сооружений, за пределами которых запрещено строительство зданий, строений, сооружений
			min	max			
		дорог					
2	3.1.1	Предоставление коммунальных услуг	не подлежат установлению				
3	6.8	Связь	не подлежат установлению				3 метра
4	6.7	Энергетика	не подлежат установлению				3 метра
5	12.0.1	Улично-дорожная сеть	действие градостроительного регламента не распространяется				
УСЛОВНО РАЗРЕШЕННЫЕ ВИДЫ ИСПОЛЬЗОВАНИЯ ЗЕМЕЛЬНЫХ УЧАСТКОВ И ОБЪЕКТОВ КАПИТАЛЬНОГО СТРОИТЕЛЬСТВА							
6	2.7.1	Хранение автотранспорта	не подлежат установлению				1 метр
7	4.9.1	Объекты дорожного сервиса	не подлежат установлению				3 метра

Ограничения использования земельных участков и объектов капитального строительства, устанавливаемые в соответствии с законодательством Российской Федерации, определяются пунктом 22 настоящих Правил.

5. Зона сельскохозяйственного использования в границах населенных пунктов – СХ1

№ п/п	Код ВРИ	Наименование ВРИ	Предельные (минимальные и (или) максимальные) размеры земельных участков, в том числе их площадь, м^2		Максимальный процент застройки в границах земельного участка	Предельное количество этажей или предельная высота зданий, строений, сооружений	Минимальные отступы от границ земельных участков в целях определения мест допустимого размещения зданий, строений, сооружений, за пределами которых запрещено строительство зданий, строений, сооружений
			min	max			
ОСНОВНЫЕ ВИДЫ РАЗРЕШЕННОГО ИСПОЛЬЗОВАНИЯ ЗЕМЕЛЬНЫХ УЧАСТКОВ И ОБЪЕКТОВ КАПИТАЛЬНОГО СТРОИТЕЛЬСТВА							

№ п/п	Код ВРИ	Наименование ВРИ	Предельные (минимальные и (или) максимальные) размеры земельных участков, в том числе их площадь, м²		Максимальный процент застройки в границах земельного участка	Предельное количество этажей или предельная высота зданий, строений, сооружений	Минимальные отступы от границ земельных участков в целях определения мест допустимого размещения зданий, строений, сооружений, за пределами которых запрещено строительство зданий, строений, сооружений
			min	max			
1	1.2	Выращивание зерновых и иных сельскохозяйственных культур	не подлежат установлению				
2	1.3	Овощеводство	не подлежат установлению				
3	1.4	Выращивание тонизирующих, лекарственных, цветочных культур	не подлежат установлению				
4	1.5	Садоводство	не подлежат установлению				
5	1.12	Пчеловодство	не подлежат установлению				
6	1.16	Ведение личного подсобного хозяйства на полевых участках	не подлежат установлению				
7	1.17	Питомники	не подлежат установлению				
8	1.19	Сенокошение	не подлежат установлению				
9	1.20	Выпас сельскохозяйственных животных	не подлежат установлению				
10	3.1.1	Предоставление коммунальных услуг	не подлежат установлению				
11	12.0.2	Благоустройство территории	действие градостроительного регламента не распространяется				
12	13.1	Ведение огородничества	400	5000	0%	не подлежат установлению	
УСЛОВНО РАЗРЕШЕННЫЕ ВИДЫ ИСПОЛЬЗОВАНИЯ ЗЕМЕЛЬНЫХ УЧАСТКОВ И ОБЪЕКТОВ КАПИТАЛЬНОГО СТРОИТЕЛЬСТВА							
13	1.15	Хранение и переработка сельскохозяйственной продукции	не подлежат установлению				3 метра
14	6.8	Связь	не подлежат установлению				3 метра

Ограничения использования земельных участков и объектов капитального строительства, устанавливаемые в соответствии с законодательством Российской Федерации, определяются пунктом 22 настоящих Правил.

6. Зона сельскохозяйственного производства – СХ2

№ п/п	Код ВРИ	Наименование ВРИ	Предельные (минимальные и (или) максимальные) размеры земельных участков, в том числе их площадь, м²		Максимальный процент застройки в границах земельного участка	Предельное количество этажей или предельная высота зданий, строений, сооружений	Минимальные отступы от границ земельных участков в целях определения мест допустимого размещения зданий, строений, сооружений, за пределами которых запрещено строительство зданий, строений, сооружений
			min	max			
ОСНОВНЫЕ ВИДЫ РАЗРЕШЕННОГО ИСПОЛЬЗОВАНИЯ ЗЕМЕЛЬНЫХ УЧАСТКОВ И ОБЪЕКТОВ КАПИТАЛЬНОГО СТРОИТЕЛЬСТВА							
1	1.3	Овощеводство	не подлежат установлению				
2	1.12	Пчеловодство	не подлежат установлению				
3	1.15	Хранение и переработка сельскохозяйственной продукции	не подлежат установлению				3 метра
4	1.18	Обеспечение сельскохозяйственного производства	не подлежат установлению				3 метра
5	3.1.1	Предоставление коммунальных услуг	не подлежат установлению				
6	4.1	Деловое управление	не подлежат установлению		50%	не подлежит установлению	3 метра
7	4.4	Магазины	не подлежит установлению	5000	50%	не подлежит установлению	3 метра
8	4.9.1.1	Заправка транспортных средств	не подлежат установлению			1 этаж	3 метра
9	4.9.1.3	Автомобильные мойки	не подлежат установлению			1 этаж	3 метра
10	4.9.1.4	Ремонт автомобилей	не подлежат установлению			1 этаж	3 метра
11	6.9	Склады	не подлежат установлению		60%	не подлежит установлению	3 метра
12	6.9.1	Складские площадки	не подлежат установлению				
13	8.3	Обеспечение внутреннего правопорядка	не подлежат установлению				3 метра
14	12.0.2	Благоустройство территории	действие градостроительного регламента не распространяется				
УСЛОВНО РАЗРЕШЕННЫЕ ВИДЫ ИСПОЛЬЗОВАНИЯ ЗЕМЕЛЬНЫХ УЧАСТКОВ И ОБЪЕКТОВ КАПИТАЛЬНОГО СТРОИТЕЛЬСТВА							
15	1.8	Скотоводство	не подлежат установлению				3 метра
16	6.4	Пищевая промышленность	не подлежат установлению				3 метра
17	6.8	Связь	не подлежат установлению				3 метра

Ограничения использования земельных участков и объектов капитального строительства, устанавливаемые в соответствии с законодательством Российской Федерации, определяются пунктом 22 настоящих Правил.

7. Зона животноводства – СХ3

№ п/п	Код ВРИ	Наименование ВРИ	Предельные (минимальные и (или) максимальные) размеры земельных участков, в том числе их площадь, м²		Максимальный процент застройки в границах земельного участка	Предельное количество этажей или предельная высота зданий, строений, сооружений	Минимальные отступы от границ земельных участков в целях определения мест допустимого размещения зданий, строений, сооружений, за пределами которых запрещено строительство зданий, строений, сооружений
			min	max			
ОСНОВНЫЕ ВИДЫ РАЗРЕШЕННОГО ИСПОЛЬЗОВАНИЯ ЗЕМЕЛЬНЫХ УЧАСТКОВ И ОБЪЕКТОВ КАПИТАЛЬНОГО СТРОИТЕЛЬСТВА							
1	1.7	Животноводство	не подлежат установлению				
2	1.8	Скотоводство	не подлежат установлению				3 метра
3	1.9	Звероводство	не подлежат установлению				3 метра
4	1.10	Птицеводство	не подлежат установлению				3 метра
5	1.11	Свиноводство	не подлежат установлению				3 метра
6	1.15	Хранение и переработка сельскохозяйственной продукции	не подлежат установлению				3 метра
7	1.18	Обеспечение сельскохозяйственного производства	не подлежат установлению				3 метра
8	1.19	Сенокошение	не подлежат установлению				
9	1.20	Выпас сельскохозяйственных животных	не подлежат установлению				
10	3.1.1	Предоставление коммунальных услуг	не подлежат установлению				
УСЛОВНО РАЗРЕШЕННЫЕ ВИДЫ ИСПОЛЬЗОВАНИЯ ЗЕМЕЛЬНЫХ УЧАСТКОВ И ОБЪЕКТОВ КАПИТАЛЬНОГО СТРОИТЕЛЬСТВА							
11	4.9.1.1	Заправка транспортных средств	не подлежат установлению			1 этаж	3 метра
12	6.9	Склады	не подлежат установлению		60%	не подлежит установлению	3 метра
13	6.9.1	Складские площадки	не подлежат установлению				

Ограничения использования земельных участков и объектов капитального строительства, устанавливаемые в соответствии с законодательством Российской Федерации, определяются пунктом 22 настоящих Правил.

8. Зона рекреационного назначения - объектов отдыха - Р1

№ п/п	Код ВРИ	Наименование ВРИ	Предельные (минимальные и (или) максимальные) размеры земельных участков, в том числе их площадь, м²		Максимальный процент застройки в границах земельного участка	Предельное количество этажей или предельная высота зданий, строений, сооружений	Минимальные отступы от границ земельных участков в целях определения мест допустимого размещения зданий, строений, сооружений, за пределами которых запрещено строительство зданий, строений, сооружений
			min	max			
ОСНОВНЫЕ ВИДЫ РАЗРЕШЕННОГО ИСПОЛЬЗОВАНИЯ ЗЕМЕЛЬНЫХ УЧАСТКОВ И ОБЪЕКТОВ КАПИТАЛЬНОГО СТРОИТЕЛЬСТВА							
1	3.6.2.	Парки культуры и отдыха	не подлежат установлению				
2	5.1.3	Площадки для занятий спортом	не подлежат установлению				
3	5.2	Природно-познавательный туризм	не подлежат установлению				
4	5.4	Причалы для маломерных судов	не подлежат установлению				
5	9.1	Охрана природных территорий	не подлежат установлению				
6	11.1	Общее пользование водными объектами	не подлежат установлению				
7	12.0.2	Благоустройство территории	действие градостроительного регламента не распространяется				
УСЛОВНО РАЗРЕШЕННЫЕ ВИДЫ ИСПОЛЬЗОВАНИЯ ЗЕМЕЛЬНЫХ УЧАСТКОВ И ОБЪЕКТОВ КАПИТАЛЬНОГО СТРОИТЕЛЬСТВА							
8	3.1.1	Предоставление коммунальных услуг	не подлежит установлению				
9	3.6.1	Объекты культурно-досуговой деятельности	200	3000	45%	не подлежит установлению	3 метра
10	3.7.1	Осуществление религиозных обрядов	не подлежат установлению				3 метра
11	4.6	Общественное питание	200	1000	50%	не подлежит установлению	3 метра
12	4.8.1	Развлекательные мероприятия	200	3000	45%	не подлежит установлению	3 метра

Ограничения использования земельных участков и объектов капитального строительства, устанавливаемые в соответствии с законодательством Российской Федерации, определяются пунктом 22 настоящих Правил.

9. Зона ритуальных объектов - СН1

№ п/п	Код ВРИ	Наименование ВРИ	Предельные (минимальные и (или) максимальные) размеры земельных участков, в том числе их площадь, м²		Максимальный процент застройки в границах земельного участка	Предельное количество этажей или предельная высота зданий, строений, сооружений	Минимальные отступы от границ земельных участков в целях определения мест допустимого размещения зданий, строений, сооружений, за пределами которых запрещено строительство зданий, строений, сооружений
			min	max			
ОСНОВНЫЕ ВИДЫ РАЗРЕШЕННОГО ИСПОЛЬЗОВАНИЯ ЗЕМЕЛЬНЫХ УЧАСТКОВ И ОБЪЕКТОВ КАПИТАЛЬНОГО СТРОИТЕЛЬСТВА							
1	12.1	Ритуальная деятельность	не подлежит установлению	400000	не подлежат установлению		3 метра
2	12.0.2	Благоустройство территории	действие градостроительного регламента не распространяется				
3	3.1.1	Предоставление коммунальных услуг	не подлежат установлению				
УСЛОВНО РАЗРЕШЕННЫЕ ВИДЫ ИСПОЛЬЗОВАНИЯ ЗЕМЕЛЬНЫХ УЧАСТКОВ И ОБЪЕКТОВ КАПИТАЛЬНОГО СТРОИТЕЛЬСТВА							
4	Не установлены						

Ограничения использования земельных участков и объектов капитального строительства, устанавливаемые в соответствии с законодательством Российской Федерации, определяются пунктом 22 настоящих Правил.

22. Ограничения использования земельных участков и объектов капитального строительства, устанавливаемые в соответствии с законодательством Российской Федерации

1. На территории Бродовского сельского поселения Аннинского муниципального района Воронежской области располагаются следующие зоны с особыми условиями использования территории:

1) охранная зона объектов электроэнергетики (объектов электросетевого хозяйства и объектов по производству электрической энергии);

2) придорожные полосы автомобильных дорог;

3) водоохранная (рыбоохранная) зона;

4) прибрежная защитная полоса;

5) зоны санитарной охраны источников питьевого и хозяйственно-бытового водоснабжения, а также устанавливаемые в случаях, предусмотренных Водным кодексом Российской Федерации, в отношении подземных водных объектов зоны специальной охраны;

6) санитарно-защитная зона.

2. Ограничения для зон с особыми условиями использования территории установлены в соответствии с действующими нормативами.

№ п/п	Вид зоны	Ограничения в использовании земельных участков и объектов капитального строительства	Основания установления ограничений
1	Охранная зона объектов электроэнергетики (объектов электросетевого хозяйства и объектов по производству электрической энергии)	1. В охранных зонах объектов электросетевого хозяйства, размещенных на земельных участках, запрещается осуществлять любые действия, которые могут нарушить безопасную работу объектов электросетевого хозяйства, в том числе привести к их повреждению или уничтожению, и (или) повлечь причинение вреда жизни, здоровью граждан и имуществу физических или юридических лиц, а также повлечь нанесение экологического ущерба и возникновение пожаров, в том числе: - набрасывать на провода и опоры воздушных линий электропередачи посторонние предметы, а также подниматься на опоры воздушных линий электропередачи; - размещать любые объекты и предметы (материалы) в пределах созданных в соответствии с требованиями нормативно-технических документов проходов и подъездов для доступа к объектам	Постановление Правительства Российской Федерации от 24.02.2009 № 160 «О порядке установления охранных зон объектов электросетевого хозяйства и особых условий использования земельных участков, расположенных в границах таких зон» Постановление Правительства Российской Федерации от 18.11.2013 № 1033 «О порядке установления охранных зон объектов по производству электрической энергии и особых условий использования земельных участков, расположенных в границах таких зон»

		электросетевого хозяйства, а также проводить любые работы и возводить сооружения, которые могут препятствовать доступу к объектам электросетевого хозяйства, без создания необходимых для такого доступа проходов и подъездов; - находиться в пределах огороженной территории и помещениях распределительных устройств и подстанций, открывать двери и люки распределительных устройств и подстанций, производить переключения и подключения в электрических сетях (указанное требование не распространяется на работников, занятых выполнением разрешённых в установленном порядке работ), разводить огонь в пределах охранных зон вводных и распределительных устройств, подстанций, воздушных линий электропередачи, а также в охранных зонах кабельных линий электропередачи; - размещать свалки; - производить работы ударными механизмами, сбрасывать тяжести массой свыше 5 тонн, производить сброс и слив едких и коррозионных веществ и горюче-смазочных материалов (в охранных зонах подземных кабельных линий электропередачи). 2. Для объектов электросетевого хозяйства напряжением свыше 1000 вольт, помимо действий, предусмотренных пунктом 1, запрещается: - складировать или размещать хранилища любых, в том числе горюче-смазочных материалов; - размещать детские и спортивные площадки, стадионы, рынки, торговые точки, полевые станы, загоны для скота, гаражи и стоянки всех видов машин и механизмов, проводить любые мероприятия, связанные с большим скоплением людей, не занятых выполнением разрешённых в установленном порядке работ (в охранных зонах воздушных линий электропередачи); - использовать (запускать) любые летательные аппараты, в том числе воздушных змеев, спортивные модели летательных аппаратов (в охранных зонах воздушных линий электропередачи); - бросать якоря с судов и осуществлять их проход с отданными якорями, цепями, лотами, волокушами и тралами (в охранных зонах подводных кабельных линий электропередачи); - осуществлять проход судов с поднятыми стрелами кранов и	

		других механизмов (в охранных зонах воздушных линий электропередачи). 3. Без письменного решения о согласовании сетевой организации запрещается: - строительство, капитальный ремонт, реконструкция или снос зданий и сооружений; - горные, взрывные, мелиоративные работы, в том числе связанные с временным затоплением земель; - посадка и вырубка деревьев и кустарников; - дноуглубительные, землечерпальные и погрузочно-разгрузочные работы, добыча рыбы, других водных животных и растений придонными орудиями лова, устройство водопоев, колка и заготовка льда (в охранных зонах подводных кабельных линий электропередачи); - проход судов, у которых расстояние по вертикали от верхнего крайнего габарита с грузом или без груза до нижней точки провеса проводов переходов воздушных линий электропередачи через водоёмы менее минимально допустимого расстояния, в том числе с учётом максимального уровня подъёма воды при паводке; - проезд машин и механизмов, имеющих общую высоту с грузом или без груза от поверхности дороги более 4,5 метра (в охранных зонах воздушных линий электропередачи); - земляные работы на глубине более 0,3 метра (на вспахиваемых землях на глубине более 0,45 метра), а также планировка грунта (в охранных зонах подземных кабельных линий электропередачи); - полив сельскохозяйственных культур в случае, если высота струи воды может составить свыше 3 метров (в охранных зонах воздушных линий электропередачи); - полевые сельскохозяйственные работы с применением сельскохозяйственных машин и оборудования высотой более 4 метров (в охранных зонах воздушных линий электропередачи) или полевые сельскохозяйственные работы, связанные с вспашкой земли (в охранных зонах кабельных линий электропередачи). 4. Для объектов электросетевого хозяйства напряжением до 1000 вольт, помимо действий, предусмотренных пунктом 3, без письменного решения о согласовании сетевых организаций	

		запрещается: - размещать детские и спортивные площадки, стадионы, рынки, торговые точки, полевые станы, загоны для скота, гаражи и стоянки всех видов машин и механизмов, садовые, огородные земельные участки и иные объекты недвижимости, расположенные в границах территории ведения гражданами садоводства или огородничества для собственных нужд объекты жилищного строительства, в том числе индивидуального (в охранных зонах воздушных линий электропередачи); - складировать или размещать хранилища любых, в том числе горюче-смазочных материалов; - устраивать причалы для стоянки судов, барж и плавучих кранов, бросать якоря с судов и осуществлять их проход с отданными якорями, цепями, лотами, волокушами и тралами (в охранных зонах подводных кабельных линий электропередачи). 5. В охранных зонах объектов по производству электрической энергии запрещается осуществлять действия, которые могут нарушить безопасную работу объектов, в том числе привести к их повреждению или уничтожению и (или) повлечь причинение вреда жизни, здоровью граждан и имуществу физических или юридических лиц, а также нанесение вреда окружающей среде и возникновение пожаров и чрезвычайных ситуаций, а именно: - убирать, перемещать, засыпать и повреждать предупреждающие знаки; - размещать кладбища, скотомогильники, захоронения отходов производства и потребления, радиоактивных, химических, взрывчатых, токсичных, отравляющих и ядовитых веществ; - производить сброс и слив едких и коррозионных веществ, в том числе растворов кислот, щелочей и солей, а также горюче-смазочных материалов; - разводить огонь и размещать какие-либо открытые или закрытые источники огня; - проводить работы, размещать объекты и предметы, возводить сооружения, которые могут препятствовать доступу к объектам, без создания необходимых для такого доступа проходов и подъездов; - производить работы ударными механизмами, сбрасывать тяжести массой свыше 5 тонн;	

		- складировать любые материалы, в том числе взрывоопасные, пожароопасные и горюче-смазочные. 6. Без письменного согласования владельцев объектов по производству электрической энергии запрещается: - размещать детские и спортивные площадки, стадионы, рынки, торговые точки, полевые станы, загоны для скота, гаражи и стоянки всех видов машин и механизмов; - проводить любые мероприятия, связанные с пребыванием людей, не занятых выполнением работ, разрешенных в установленном порядке; - осуществлять горные, взрывные, мелиоративные работы, в том числе связанные с временным затоплением земель.	
2	Придорожные полосы автомобильных дорог	В придорожных полосах федеральных автомобильных дорог общего пользования, в придорожных полосах автомобильных дорог общего пользования регионального или межмуниципального значения запрещается строительство капитальных сооружений, за исключением: - объектов, предназначенных для обслуживания таких автомобильных дорог, их строительства, реконструкции, капитального ремонта, ремонта и содержания; - объектов Государственной инспекции безопасности дорожного движения Министерства внутренних дел Российской Федерации; - объектов дорожного сервиса, рекламных конструкций, информационных щитов и указателей; - инженерных коммуникаций.	Приказ Минтранса России от 13.01.2010 № 4 «Об установлении и использовании придорожных полос автомобильных дорог федерального значения» Постановление правительства Воронежской области от 19.10.2010 № 879 «Об утверждении Порядка установления и использования придорожных полос автомобильных дорог общего пользования регионального или межмуниципального значения Воронежской области»
3	Водоохранная зона	В границах водоохраной зоны запрещается: - использование сточных вод в целях регулирования плодородия почв; - размещение кладбищ, скотомогильников, объектов размещения отходов производства и потребления, химических, взрывчатых, токсичных, отравляющих и ядовитых веществ, пунктов захоронения радиоактивных отходов; - осуществление авиационных мер по борьбе с вредными организмами; - движение и стоянка транспортных средств (кроме специальных транспортных средств), за исключением их движения по дорогам и	Водный кодекс Российской Федерации

		стоянки на дорогах и в специально оборудованных местах, имеющих твердое покрытие; - строительство и реконструкция автозаправочных станций, складов горюче-смазочных материалов (за исключением случаев, если автозаправочные станции, склады горюче-смазочных материалов размещены на территориях портов, инфраструктуры внутренних водных путей, в том числе баз (сооружений) для стоянки маломерных судов, объектов органов федеральной службы безопасности), станций технического обслуживания, используемых для технического осмотра и ремонта транспортных средств, осуществление мойки транспортных средств; - размещение специализированных хранилищ пестицидов и агрохимикатов, применение пестицидов и агрохимикатов; - сброс сточных, в том числе дренажных, вод; - разведка и добыча общераспространенных полезных ископаемых (за исключением случаев, если разведка и добыча общераспространенных полезных ископаемых осуществляются пользователями недр, осуществляющими разведку и добычу иных видов полезных ископаемых, в границах предоставленных им в соответствии с законодательством Российской Федерации о недрах горных отводов и (или) геологических отводов на основании утвержденного технического проекта в соответствии со ст. 19.1 Закона Российской Федерации от 21 февраля 1992 года № 2395-1 «О недрах»).	
	Рыбоохранная зона	В границах рыбоохранной зоны запрещается: - использование сточных вод в целях регулирования плодородия почв; - размещение кладбищ, скотомогильников, объектов размещения отходов производства и потребления, химических, взрывчатых, токсичных, отравляющих и ядовитых веществ, пунктов захоронения радиоактивных отходов; - осуществление авиационных мер по борьбе с вредными организмами; - движение и стоянка транспортных средств (кроме специальных транспортных средств), за исключением их движения по дорогам и стоянки на дорогах и в специально оборудованных местах, имеющих твердое покрытие; - размещение автозаправочных станций, складов горюче-смазочных	Постановление Правительства Российской Федерации от 06.10.2008 № 743 «Об утверждении Правил установления рыбоохранных зон»

		материалов (за исключением случаев, если автозаправочные станции, склады горюче-смазочных материалов размещены на территориях портов, судостроительных и судоремонтных организаций, инфраструктуры внутренних водных путей при условии соблюдения требований законодательства в области охраны окружающей среды и Водного кодекса Российской Федерации), станций технического обслуживания, используемых для технического осмотра и ремонта транспортных средств, осуществление мойки транспортного средства; - размещение специализированных хранилищ пестицидов и агрохимикатов, применение пестицидов и агрохимикатов; - сброс сточных, в том числе дренажных, вод; - разведка и добыча общераспространенных полезных ископаемых (за исключением случаев, если разведка и добыча общераспространенных полезных ископаемых осуществляются пользователями недр, осуществляющими разведку и добычу иных видов полезных ископаемых, в границах предоставленных им в соответствии с законодательством Российской Федерации о недрах горных отводов и (или) геологических отводов на основании утвержденного технического проекта в соответствии со статьей 19.1 Закона Российской Федерации «О недрах»); - распашка земель; - размещение отвалов размываемых грунтов; - выпас сельскохозяйственных животных и организация для них летних лагерей, ванн.	
4	Прибрежная защитная полоса	В границах прибрежных защитных полос запрещается: - использование сточных вод в целях регулирования плодородия почв; - размещение кладбищ, скотомогильников, объектов размещения отходов производства и потребления, химических, взрывчатых, токсичных, отравляющих и ядовитых веществ, пунктов захоронения радиоактивных отходов; - осуществление авиационных мер по борьбе с вредными организмами; - движение и стоянка транспортных средств (кроме специальных транспортных средств), за исключением их движения по дорогам и стоянки на дорогах и в специально оборудованных местах, имеющих твердое покрытие;	Водный кодекс Российской Федерации

		- строительство и реконструкция автозаправочных станций, складов горюче-смазочных материалов (за исключением случаев, если автозаправочные станции, склады горюче-смазочных материалов размещены на территориях портов, инфраструктуры внутренних водных путей, в том числе баз (сооружений) для стоянки маломерных судов, объектов органов федеральной службы безопасности), станций технического обслуживания, используемых для технического осмотра и ремонта транспортных средств, осуществление мойки транспортных средств; - размещение специализированных хранилищ пестицидов и агрохимикатов, применение пестицидов и агрохимикатов; - сброс сточных, в том числе дренажных, вод; - разведка и добыча общераспространенных полезных ископаемых (за исключением случаев, если разведка и добыча общераспространенных полезных ископаемых осуществляются пользователями недр, осуществляющими разведку и добычу иных видов полезных ископаемых, в границах предоставленных им в соответствии с законодательством Российской Федерации о недрах горных отводов и (или) геологических отводов на основании утвержденного технического проекта в соответствии со ст. 19.1 Закона Российской Федерации от 21 февраля 1992 года № 2395-1 «О недрах»); - распашка земель; - размещение отвалов размываемых грунтов; - выпас сельскохозяйственных животных и организация для них летних лагерей, ванн.	
5	Зоны санитарной охраны источников питьевого и хозяйственно-бытового водоснабжения, а также устанавливаемые в случаях, предусмотренных Водным кодексом Российской Федерации, в отношении подземных водных объектов зоны специальной охраны	В зоне санитарной охраны источников питьевого и хозяйственно-бытового водоснабжения запрещается сброс сточных, в том числе дренажных, вод. На территории зоны санитарной охраны подземных источников водоснабжения: 1. В первом поясе не допускается: - посадка высокоствольных деревьев; - все виды строительства, не имеющие непосредственного отношения к эксплуатации, реконструкции и расширению водопроводных сооружений, в том числе прокладка трубопроводов различного назначения; - размещение жилых и хозяйственно-бытовых зданий;	Водный кодекс Российской Федерации СанПиН 2.1.4.1110-02 «Зоны санитарной охраны источников водоснабжения и водопроводов питьевого назначения»

		- проживание людей; - применение ядохимикатов и удобрений. 2. Во втором поясе запрещено: - закачка отработанных вод в подземные горизонты, подземное складирование твёрдых отходов и разработка недр земли; - размещение кладбищ, скотомогильников, полей ассенизации, полей фильтрации, навозохранилищ, силосных траншей, животноводческих и птицеводческих предприятий и других объектов, обусловливающих опасность микробного загрязнения подземных вод; - применение удобрений и ядохимикатов; - рубка леса главного пользования и реконструкции; - размещение складов горюче-смазочных материалов, ядохимикатов и минеральных удобрений, накопителей промстоков, шламохранилищ и других объектов, обусловливающих опасность химического загрязнения подземных вод. Бурение новых скважин и новое строительство, связанное с нарушением почвенного покрова, производится при обязательном согласовании с центром государственного санитарно - эпидемиологического надзора. 3. В третьем поясе запрещено: - закачка отработанных вод в подземные горизонты, подземное складирование твёрдых отходов и разработка недр земли; - размещение складов горюче-смазочных материалов, ядохимикатов и минеральных удобрений, накопителей промстоков, шламохранилищ и других объектов, обусловливающих опасность химического загрязнения подземных вод. Размещение таких объектов допускается в пределах третьего пояса зоны санитарной охраны только при использовании защищённых подземных вод, при условии выполнения специальных мероприятий по защите водоносного горизонта от загрязнения при наличии санитарно - эпидемиологического заключения центра государственного санитарно - эпидемиологического надзора, выданного с учётом заключения органов геологического контроля. Бурение новых скважин и новое строительство, связанное с нарушением почвенного покрова, производится при обязательном	

		согласовании с центром государственного санитарно-эпидемиологического надзора. На территории зоны санитарной охраны поверхностных источников водоснабжения: 1. В первом поясе не допускается: - посадка высокоствольных деревьев; - все виды строительства, не имеющие непосредственного отношения к эксплуатации, реконструкции и расширению водопроводных сооружений, в том числе прокладка трубопроводов различного назначения; - размещение жилых и хозяйственно-бытовых зданий; - проживание людей; - применение ядохимикатов и удобрений; - спуск любых сточных вод, в том числе сточных вод водного транспорта; - купание, стирка белья, водопой скота и другие виды водопользования, оказывающие влияние на качество воды. 2. Во втором поясе не допускается: - рубка леса главного пользования и реконструкции, а также закрепление за лесозаготовительными предприятиями древесины на корню и лесосечного фонда долгосрочного пользования (допускается только рубки ухода и санитарные рубки леса); - расположение стойбищ и выпас скота, а также всякое другое использование водоема и земельных участков, лесных угодий в пределах прибрежной полосы шириной не менее 500 м, которое может привести к ухудшению качества или уменьшению количества воды источника водоснабжения; - отведение сточных вод в зоне водосбора источника водоснабжения, включая его притоки, не отвечающих гигиеническим требованиям к охране поверхностных вод; - размещение кладбищ, скотомогильников, полей ассенизации, полей фильтрации, навозохранилищ, силосных траншей, животноводческих и птицеводческих предприятий и других объектов, обусловливающих опасность микробного загрязнения подземных вод; - применение удобрений и ядохимикатов;	

		- рубка леса главного пользования и реконструкции; - сброс промышленных, сельскохозяйственных, городских и ливневых сточных вод, содержание в которых химических веществ и микроорганизмов превышает установленные санитарными правилами гигиенические нормативы качества воды (с учетом Определения Верховного Суда РФ от 25.09.2014 № АПЛ14-393); - размещение складов горюче-смазочных материалов, ядохимикатов и минеральных удобрений, накопителей промстоков, шламохранилищ и других объектов, обусловливающих опасность химического загрязнения подземных вод. Регулирование отведения территории для нового строительства жилых, промышленных и сельскохозяйственных объектов, а также согласование изменений технологий действующих предприятий, связанных с повышением степени опасности загрязнения сточными водами источника водоснабжения производится при согласовании с центром государственного санитарно - эпидемиологического надзора. Все работы, в том числе добыча песка, гравия, донноуглубительные, в пределах акватории зоны санитарной охраны допускаются по согласованию с центром государственного санитарно - эпидемиологического надзора лишь при обосновании гидрологическими расчетами отсутствия ухудшения качества воды в створе водозабора. Использование химических методов борьбы с эвтрофикацией водоемов допускается при условии применения препаратов, имеющих положительное санитарно - эпидемиологическое заключение государственной санитарно - эпидемиологической службы Российской Федерации. Использование источников водоснабжения в пределах второго пояса зоны санитарной охраны для купания, туризма, водного спорта и рыбной ловли допускается в установленных местах при условии соблюдения гигиенических требований к охране поверхностных вод, а также гигиенических требований к зонам рекреации водных объектов. 3. В третьем поясе не допускается отведение сточных вод в зоне водосбора источника водоснабжения, включая его притоки, не отвечающих гигиеническим требованиям к охране поверхностных вод.	

		Регулирование отведения территории для нового строительства жилых, промышленных и сельскохозяйственных объектов, а также согласование изменений технологий действующих предприятий, связанных с повышением степени опасности загрязнения сточными водами источника водоснабжения производится при согласовании с центром государственного санитарно-эпидемиологического надзора. Все работы, в том числе добыча песка, гравия, донноуглубительные, в пределах акватории зоны санитарной охраны допускаются по согласованию с центром государственного санитарно - эпидемиологического надзора лишь при обосновании гидрологическими расчетами отсутствия ухудшения качества воды в створе водозабора. Использование химических методов борьбы с эвтрофикацией водоемов допускается при условии применения препаратов, имеющих положительное санитарно - эпидемиологическое заключение государственной санитарно - эпидемиологической службы Российской Федерации.	
6	Санитарно-защитная зона	В границах санитарно-защитной зоны не допускается использования земельных участков в целях: - размещения жилой застройки, объектов образовательного и медицинского назначения, спортивных сооружений открытого типа, организаций отдыха детей и их оздоровления, зон рекреационного назначения и для ведения садоводства; - размещения объектов для производства и хранения лекарственных средств, объекты пищевых отраслей промышленности, оптовых складов продовольственного сырья и пищевой продукции, комплексов водопроводных сооружений для подготовки и хранения питьевой воды, использования земельных участков в целях производства, хранения и переработки сельскохозяйственной продукции, предназначенной для дальнейшего использования в качестве пищевой продукции, если химическое, физическое и (или) биологическое воздействие объекта, в отношении которого установлена санитарно-защитная зона, приведет к нарушению качества и безопасности таких средств, сырья, воды и продукции в соответствии с установленными требованиями.	Постановление Правительства Российской Федерации от 03.03.2018 № 222 «Об утверждении Правил установления санитарно-защитных зон и использования земельных участков, расположенных в границах санитарно-защитных зон»

Приложение №1
к правилам землепользования и застройки
Бродовского сельского поселения
Аннинского муниципального района
Воронежской области

СВЕДЕНИЯ О ГРАНИЦАХ ТЕРРИТОРИАЛЬНЫХ ЗОН, СОДЕРЖАЩИЕ ГРАФИЧЕСКОЕ ОПИСАНИЕ МЕСТОПОЛОЖЕНИЯ ГРАНИЦ ТЕРРИТОРИАЛЬНЫХ ЗОН, ПЕРЕЧЕНЬ КООРДИНАТ ХАРАКТЕРНЫХ ТОЧЕК ГРАНИЦ ТЕРРИТОРИАЛЬНЫХ ЗОН СЕЛА БРОДОВОЕ

ОПИСАНИЕ МЕСТОПОЛОЖЕНИЯ ГРАНИЦ

Зона застройки индивидуальными жилыми домами - Ж1

(наименование объекта, местоположение границ которого описано (далее - объект)

Раздел 1

Сведения об объекте		
№ п/п	Характеристики объекта	Описание характеристик
1	2	3
1	Местоположение объекта	Воронежская область, Аннинский муниципальный район, Бродовское сельское поселение, село Бродовое
2	Площадь объекта ± величина погрешности определения площади (Р ± Дельта Р)	3591523+/-6633 м²
3	Иные характеристики объекта	-

Раздел 2

Сведения о местоположении границ объекта					
1. Система координат: МСК - 36, зона 2					
2. Сведения о характерных точках границ объекта					
Обозначение характерных точек границ	Координаты, м		Метод определения координат характерной точки	Средняя квадратическая погрешность положения характерной точки (Mt), м	Описание обозначения точки на местности (при наличии)
	X	Y			
1	2	3	4	5	6
1	494380.18	2180808.94	Картометрический	1.00	-
2	494405.43	2180825.11	Картометрический	1.00	-
3	494429.05	2180857.49	Картометрический	1.00	-
4	494460.67	2180900.82	Картометрический	1.00	-
5	494497.95	2180954.71	Картометрический	1.00	-
6	494499.06	2180956.50	Картометрический	1.00	-
7	494520.52	2180991.14	Картометрический	1.00	-
8	494410.40	2181066.08	Картометрический	1.00	-
9	494399.03	2181069.03	Картометрический	1.00	-
10	494394.46	2181047.17	Картометрический	1.00	-
11	494398.16	2181046.18	Картометрический	1.00	-
12	494402.34	2181042.49	Картометрический	1.00	-
13	494404.81	2181037.32	Картометрический	1.00	-
14	494406.53	2181029.68	Картометрический	1.00	-
15	494407.27	2181022.78	Картометрический	1.00	-
16	494407.27	2181015.64	Картометрический	1.00	-
17	494405.79	2181005.29	Картометрический	1.00	-
18	494403.82	2180998.89	Картометрический	1.00	-
19	494399.39	2180990.51	Картометрический	1.00	-
20	494393.97	2180978.93	Картометрический	1.00	-
21	494391.75	2180969.08	Картометрический	1.00	-
22	494390.52	2180957.75	Картометрический	1.00	-
23	494390.77	2180946.41	Картометрический	1.00	-
24	494391.01	2180944.20	Картометрический	1.00	-
25	494377.96	2180943.21	Картометрический	1.00	-
26	494376.68	2180923.04	Картометрический	1.00	-
27	494377.96	2180862.90	Картометрический	1.00	-
28	494378.69	2180836.05	Картометрический	1.00	-
1	494380.18	2180808.94	Картометрический	1.00	-
29	494922.08	2181193.30	Картометрический	1.00	-
30	494941.87	2181260.08	Картометрический	1.00	-
31	494950.71	2181321.21	Картометрический	1.00	-
32	494982.98	2181405.99	Картометрический	1.00	-
33	495013.59	2181482.66	Картометрический	1.00	-

1	2	3	4	5	6
34	495148.56	2181714.40	Картометрический	1.00	-
35	495252.63	2181843.02	Картометрический	1.00	-
36	495269.13	2181859.55	Картометрический	1.00	-
37	495358.07	2181954.23	Картометрический	1.00	-
38	495366.00	2181964.55	Картометрический	1.00	-
39	495435.35	2182072.69	Картометрический	1.00	-
40	495439.56	2182079.26	Картометрический	1.00	-
41	495360.98	2182125.43	Картометрический	1.00	-
42	495265.61	2182186.55	Картометрический	1.00	-
43	495098.37	2182036.39	Картометрический	1.00	-
44	495094.13	2182040.81	Картометрический	1.00	-
45	495015.93	2181969.34	Картометрический	1.00	-
46	494957.98	2181918.81	Картометрический	1.00	-
47	494893.53	2181886.21	Картометрический	1.00	-
48	494857.94	2181877.15	Картометрический	1.00	-
49	494793.78	2181878.20	Картометрический	1.00	-
50	494754.82	2181888.13	Картометрический	1.00	-
51	494738.51	2181892.07	Картометрический	1.00	-
52	494709.04	2181905.90	Картометрический	1.00	-
53	494669.07	2181924.66	Картометрический	1.00	-
54	494588.92	2181962.29	Картометрический	1.00	-
55	494537.16	2181984.63	Картометрический	1.00	-
56	494527.29	2181986.79	Картометрический	1.00	-
57	494515.18	2181989.35	Картометрический	1.00	-
58	494515.12	2181989.23	Картометрический	1.00	-
59	494514.82	2181986.55	Картометрический	1.00	-
60	494514.30	2181979.28	Картометрический	1.00	-
61	494514.76	2181974.97	Картометрический	1.00	-
62	494513.10	2181970.54	Картометрический	1.00	-
63	494510.32	2181953.54	Картометрический	1.00	-
64	494494.19	2181836.65	Картометрический	1.00	-
65	494486.18	2181778.94	Картометрический	1.00	-
66	494479.90	2181733.55	Картометрический	1.00	-
67	494475.16	2181699.87	Картометрический	1.00	-
68	494469.43	2181658.23	Картометрический	1.00	-
69	494463.70	2181616.54	Картометрический	1.00	-
70	494462.32	2181600.22	Картометрический	1.00	-
71	494457.88	2181573.00	Картометрический	1.00	-
72	494450.86	2181500.94	Картометрический	1.00	-
73	494441.04	2181422.91	Картометрический	1.00	-
74	494518.56	2181417.06	Картометрический	1.00	-
75	494521.06	2181477.90	Картометрический	1.00	-
76	494534.82	2181503.58	Картометрический	1.00	-
77	494590.54	2181588.62	Картометрический	1.00	-
78	494617.63	2181627.97	Картометрический	1.00	-
79	494693.94	2181726.08	Картометрический	1.00	-
80	494714.20	2181751.56	Картометрический	1.00	-
81	494744.85	2181778.59	Картометрический	1.00	-

1	2	3	4	5	6
82	494788.41	2181809.26	Картометрический	1.00	-
83	494828.92	2181837.99	Картометрический	1.00	-
84	494850.29	2181857.36	Картометрический	1.00	-
85	494885.52	2181812.45	Картометрический	1.00	-
86	494820.40	2181745.69	Картометрический	1.00	-
87	494751.52	2181676.86	Картометрический	1.00	-
88	494713.23	2181614.50	Картометрический	1.00	-
89	494663.21	2181514.60	Картометрический	1.00	-
90	494600.77	2181366.81	Картометрический	1.00	-
91	494579.98	2181293.65	Картометрический	1.00	-
92	494629.08	2181281.21	Картометрический	1.00	-
93	494631.85	2181289.51	Картометрический	1.00	-
94	494674.44	2181275.68	Картометрический	1.00	-
95	494695.50	2181282.44	Картометрический	1.00	-
96	494710.09	2181286.01	Картометрический	1.00	-
97	494737.13	2181286.01	Картометрический	1.00	-
98	494760.86	2181276.27	Картометрический	1.00	-
99	494791.08	2181253.01	Картометрический	1.00	-
100	494811.58	2181240.86	Картометрический	1.00	-
101	494838.41	2181228.02	Картометрический	1.00	-
102	494909.98	2181196.99	Картометрический	1.00	-
29	494922.08	2181193.30	Картометрический	1.00	-
103	494522.99	2182008.25	Картометрический	1.00	-
104	494541.94	2182003.45	Картометрический	1.00	-
105	494600.71	2181976.52	Картометрический	1.00	-
106	494677.96	2181941.35	Картометрический	1.00	-
107	494745.87	2181910.43	Картометрический	1.00	-
108	494797.27	2181896.98	Картометрический	1.00	-
109	494856.82	2181897.23	Картометрический	1.00	-
110	494888.71	2181906.86	Картометрический	1.00	-
111	494945.48	2181934.39	Картометрический	1.00	-
112	494999.20	2181982.45	Картометрический	1.00	-
113	495078.77	2182056.16	Картометрический	1.00	-
114	495077.69	2182057.08	Картометрический	1.00	-
115	495020.93	2182095.45	Картометрический	1.00	-
116	495007.11	2182104.81	Картометрический	1.00	-
117	494999.93	2182109.66	Картометрический	1.00	-
118	494969.09	2182130.52	Картометрический	1.00	-
119	494968.51	2182130.84	Картометрический	1.00	-
120	494860.81	2182189.64	Картометрический	1.00	-
121	494829.70	2182206.63	Картометрический	1.00	-
122	494823.94	2182209.78	Картометрический	1.00	-
123	494778.08	2182215.36	Картометрический	1.00	-
124	494720.60	2182250.78	Картометрический	1.00	-
125	494690.25	2182271.54	Картометрический	1.00	-
126	494654.83	2182266.38	Картометрический	1.00	-
127	494588.20	2182013.80	Картометрический	1.00	-

1	2	3	4	5	6
103	494522.99	2182008.25	Картометрический	1.00	-
128	494324.58	2180732.81	Картометрический	1.00	-
129	494322.53	2180772.59	Картометрический	1.00	-
130	494321.02	2180806.58	Картометрический	1.00	-
131	494342.48	2180819.65	Картометрический	1.00	-
132	494342.41	2180824.19	Картометрический	1.00	-
133	494342.65	2180828.80	Картометрический	1.00	-
134	494342.41	2180843.28	Картометрический	1.00	-
135	494343.02	2180879.87	Картометрический	1.00	-
136	494342.28	2180895.14	Картометрический	1.00	-
137	494341.67	2180911.40	Картометрический	1.00	-
138	494349.67	2180945.62	Картометрический	1.00	-
139	494338.21	2180947.33	Картометрический	1.00	-
140	494295.49	2180952.19	Картометрический	1.00	-
141	494334.81	2181023.62	Картометрический	1.00	-
142	494346.56	2181022.02	Картометрический	1.00	-
143	494362.42	2181018.64	Картометрический	1.00	-
144	494364.09	2181037.78	Картометрический	1.00	-
145	494364.70	2181055.55	Картометрический	1.00	-
146	494364.46	2181079.44	Картометрический	1.00	-
147	494363.72	2181092.00	Картометрический	1.00	-
148	494364.95	2181099.15	Картометрический	1.00	-
149	494368.64	2181110.23	Картометрический	1.00	-
150	494370.80	2181114.42	Картометрический	1.00	-
151	494371.78	2181118.36	Картометрический	1.00	-
152	494376.10	2181130.43	Картометрический	1.00	-
153	494378.68	2181138.44	Картометрический	1.00	-
154	494377.27	2181197.93	Картометрический	1.00	-
155	494385.15	2181227.50	Картометрический	1.00	-
156	494390.08	2181251.14	Картометрический	1.00	-
157	494395.93	2181286.62	Картометрический	1.00	-
158	494402.09	2181333.30	Картометрический	1.00	-
159	494413.32	2181416.57	Картометрический	1.00	-
160	494416.28	2181439.60	Картометрический	1.00	-
161	494421.02	2181471.07	Картометрический	1.00	-
162	494427.30	2181518.99	Картометрический	1.00	-
163	494416.50	2181524.30	Картометрический	1.00	-
164	494395.93	2181526.19	Картометрический	1.00	-
165	494374.39	2181550.69	Картометрический	1.00	-
166	494321.13	2181623.44	Картометрический	1.00	-
167	494205.41	2181776.88	Картометрический	1.00	-
168	494129.28	2181871.77	Картометрический	1.00	-
169	494130.96	2181877.52	Картометрический	1.00	-
170	494145.83	2181933.17	Картометрический	1.00	-
171	494167.32	2182008.00	Картометрический	1.00	-
172	494176.50	2182024.19	Картометрический	1.00	-
173	494184.19	2182040.31	Картометрический	1.00	-

1	2	3	4	5	6
174	494121.64	2182035.54	Картометрический	1.00	-
175	494065.54	2182044.24	Картометрический	1.00	-
176	494004.01	2182066.38	Картометрический	1.00	-
177	494013.59	2182109.25	Картометрический	1.00	-
178	493944.72	2182131.35	Картометрический	1.00	-
179	493884.43	2182146.48	Картометрический	1.00	-
180	493859.22	2182161.69	Картометрический	1.00	-
181	493862.17	2182223.91	Картометрический	1.00	-
182	493821.17	2182225.49	Картометрический	1.00	-
183	493801.49	2182221.34	Картометрический	1.00	-
184	493779.81	2182185.14	Картометрический	1.00	-
185	493624.26	2182278.30	Картометрический	1.00	-
186	493648.56	2182321.38	Картометрический	1.00	-
187	493714.64	2182479.13	Картометрический	1.00	-
188	493557.57	2182560.62	Картометрический	1.00	-
189	493489.32	2182355.47	Картометрический	1.00	-
190	493461.89	2182303.91	Картометрический	1.00	-
191	493457.68	2182296.55	Картометрический	1.00	-
192	493386.89	2182355.34	Картометрический	1.00	-
193	493329.86	2182402.19	Картометрический	1.00	-
194	493350.45	2182558.41	Картометрический	1.00	-
195	493275.75	2182578.94	Картометрический	1.00	-
196	493139.55	2182682.77	Картометрический	1.00	-
197	493002.70	2182768.17	Картометрический	1.00	-
198	492814.12	2182921.72	Картометрический	1.00	-
199	492282.56	2183156.00	Картометрический	1.00	-
200	492229.79	2183171.81	Картометрический	1.00	-
201	492173.18	2183182.96	Картометрический	1.00	-
202	492154.44	2183177.47	Картометрический	1.00	-
203	492135.52	2183171.98	Картометрический	1.00	-
204	492109.24	2183167.73	Картометрический	1.00	-
205	492081.14	2183090.31	Картометрический	1.00	-
206	491925.84	2182773.79	Картометрический	1.00	-
207	491805.12	2182753.16	Картометрический	1.00	-
208	491764.52	2182776.91	Картометрический	1.00	-
209	491725.18	2182830.37	Картометрический	1.00	-
210	491662.86	2182808.55	Картометрический	1.00	-
211	491562.75	2182843.06	Картометрический	1.00	-
212	491548.88	2182921.06	Картометрический	1.00	-
213	491565.52	2183090.84	Картометрический	1.00	-
214	491590.22	2183234.41	Картометрический	1.00	-
215	491593.80	2183327.00	Картометрический	1.00	-
216	491589.51	2183348.07	Картометрический	1.00	-
217	491581.74	2183385.22	Картометрический	1.00	-
218	491566.47	2183386.54	Картометрический	1.00	-
219	491541.33	2183389.47	Картометрический	1.00	-
220	491375.72	2183408.76	Картометрический	1.00	-
221	491337.19	2183358.10	Картометрический	1.00	-

1	2	3	4	5	6
222	491335.62	2183356.03	Картометрический	1.00	-
223	491323.95	2183284.54	Картометрический	1.00	-
224	491323.89	2183283.72	Картометрический	1.00	-
225	491317.63	2183203.03	Картометрический	1.00	-
226	491312.80	2183119.04	Картометрический	1.00	-
227	491311.96	2183104.33	Картометрический	1.00	-
228	491311.68	2183099.58	Картометрический	1.00	-
229	491311.24	2183091.85	Картометрический	1.00	-
230	491311.02	2183090.24	Картометрический	1.00	-
231	491248.29	2182589.71	Картометрический	1.00	-
232	491248.32	2182589.40	Картометрический	1.00	-
233	491248.03	2182588.22	Картометрический	1.00	-
234	491240.08	2182548.83	Картометрический	1.00	-
235	491240.01	2182548.51	Картометрический	1.00	-
236	491239.47	2182542.12	Картометрический	1.00	-
237	491232.86	2182464.52	Картометрический	1.00	-
238	491214.14	2182244.46	Картометрический	1.00	-
239	491248.13	2182239.42	Картометрический	1.00	-
240	491233.82	2182203.37	Картометрический	1.00	-
241	491224.98	2182162.62	Картометрический	1.00	-
242	491224.78	2182161.70	Картометрический	1.00	-
243	491169.32	2181952.64	Картометрический	1.00	-
244	491204.16	2181947.61	Картометрический	1.00	-
245	491294.94	2181939.81	Картометрический	1.00	-
246	491304.73	2181936.60	Картометрический	1.00	-
247	491316.10	2181932.87	Картометрический	1.00	-
248	491354.08	2182009.14	Картометрический	1.00	-
249	491357.32	2182011.29	Картометрический	1.00	-
250	491374.05	2182022.38	Картометрический	1.00	-
251	491420.69	2182051.56	Картометрический	1.00	-
252	491478.55	2182072.55	Картометрический	1.00	-
253	491478.64	2182072.57	Картометрический	1.00	-
254	491576.19	2182093.74	Картометрический	1.00	-
255	491576.34	2182093.75	Картометрический	1.00	-
256	491620.14	2182096.58	Картометрический	1.00	-
257	491700.55	2182096.98	Картометрический	1.00	-
258	491763.12	2182107.30	Картометрический	1.00	-
259	491792.39	2182126.69	Картометрический	1.00	-
260	491850.20	2182162.93	Картометрический	1.00	-
261	491899.42	2182165.46	Картометрический	1.00	-
262	491957.04	2182160.39	Картометрический	1.00	-
263	491998.42	2182152.79	Картометрический	1.00	-
264	492047.82	2182147.71	Картометрический	1.00	-
265	492118.76	2182150.25	Картометрический	1.00	-
266	492401.31	2182206.06	Картометрический	1.00	-
267	492540.52	2182237.68	Картометрический	1.00	-
268	492733.52	2182167.68	Картометрический	1.00	-
269	493028.15	2181902.53	Картометрический	1.00	-

1	2	3	4	5	6
270	493089.15	2181829.03	Картометрический	1.00	-
271	493079.65	2181790.53	Картометрический	1.00	-
272	493107.33	2181741.10	Картометрический	1.00	-
273	493141.52	2181707.68	Картометрический	1.00	-
274	493170.42	2181719.36	Картометрический	1.00	-
275	493210.50	2181705.98	Картометрический	1.00	-
276	493283.69	2181655.97	Картометрический	1.00	-
277	493347.81	2181590.31	Картометрический	1.00	-
278	493381.84	2181560.71	Картометрический	1.00	-
279	493413.51	2181525.08	Картометрический	1.00	-
280	493475.51	2181424.17	Картометрический	1.00	-
281	493507.07	2181351.91	Картометрический	1.00	-
282	493528.42	2181265.05	Картометрический	1.00	-
283	493533.95	2181217.45	Картометрический	1.00	-
284	493529.21	2181155.37	Картометрический	1.00	-
285	493477.51	2181083.38	Картометрический	1.00	-
286	493485.82	2181034.43	Картометрический	1.00	-
287	493519.03	2180994.64	Картометрический	1.00	-
288	493549.87	2180974.86	Картометрический	1.00	-
289	493620.35	2180898.09	Картометрический	1.00	-
290	493721.94	2180720.06	Картометрический	1.00	-
291	493820.99	2180584.57	Картометрический	1.00	-
292	493902.02	2180542.18	Картометрический	1.00	-
293	493945.68	2180551.40	Картометрический	1.00	-
294	494041.87	2180579.40	Картометрический	1.00	-
295	494072.99	2180611.00	Картометрический	1.00	-
296	494113.30	2180596.55	Картометрический	1.00	-
297	494132.63	2180609.97	Картометрический	1.00	-
298	494160.29	2180638.65	Картометрический	1.00	-
299	494139.77	2180673.49	Картометрический	1.00	-
300	494243.60	2180676.59	Картометрический	1.00	-
301	494251.06	2180692.55	Картометрический	1.00	-
128	494324.58	2180732.81	Картометрический	1.00	-
302	493800.86	2181454.88	Картометрический	1.00	-
303	493826.93	2181490.17	Картометрический	1.00	-
304	493831.86	2181496.93	Картометрический	1.00	-
305	493904.20	2181593.34	Картометрический	1.00	-
306	493827.83	2181665.73	Картометрический	1.00	-
307	493819.31	2181674.02	Картометрический	1.00	-
308	493775.73	2181710.15	Картометрический	1.00	-
309	493771.18	2181705.09	Картометрический	1.00	-
310	493735.29	2181665.67	Картометрический	1.00	-
311	493726.88	2181656.10	Картометрический	1.00	-
312	493706.06	2181632.41	Картометрический	1.00	-
313	493679.00	2181611.05	Картометрический	1.00	-
314	493671.71	2181600.24	Картометрический	1.00	-
315	493699.45	2181570.39	Картометрический	1.00	-

1	2	3	4	5	6
316	493719.06	2181549.02	Картометрический	1.00	-
302	493800.86	2181454.88	Картометрический	1.00	-
317	493653.48	2181625.33	Картометрический	1.00	-
318	493664.14	2181626.48	Картометрический	1.00	-
319	493690.99	2181651.27	Картометрический	1.00	-
320	493709.53	2181672.36	Картометрический	1.00	-
321	493715.99	2181683.56	Картометрический	1.00	-
322	493687.64	2181709.90	Картометрический	1.00	-
323	493677.28	2181719.51	Картометрический	1.00	-
324	493671.48	2181724.90	Картометрический	1.00	-
325	493644.62	2181749.54	Картометрический	1.00	-
326	493626.38	2181763.22	Картометрический	1.00	-
327	493628.59	2181772.26	Картометрический	1.00	-
328	493622.46	2181784.19	Картометрический	1.00	-
329	493593.39	2181812.77	Картометрический	1.00	-
330	493585.55	2181817.60	Картометрический	1.00	-
331	493603.77	2181836.65	Картометрический	1.00	-
332	493530.11	2181899.64	Картометрический	1.00	-
333	493524.02	2181907.57	Картометрический	1.00	-
334	493493.90	2181936.24	Картометрический	1.00	-
335	493471.22	2181956.12	Картометрический	1.00	-
336	493445.74	2181978.97	Картометрический	1.00	-
337	493339.40	2182074.31	Картометрический	1.00	-
338	493129.31	2182260.25	Картометрический	1.00	-
339	492641.35	2182682.51	Картометрический	1.00	-
340	492551.17	2182456.95	Картометрический	1.00	-
341	492725.65	2182444.33	Картометрический	1.00	-
342	492821.49	2182394.16	Картометрический	1.00	-
343	493089.62	2182201.62	Картометрический	1.00	-
344	493226.93	2182071.59	Картометрический	1.00	-
345	493302.08	2181992.69	Картометрический	1.00	-
346	493363.50	2181924.69	Картометрический	1.00	-
347	493403.23	2181880.67	Картометрический	1.00	-
348	493434.18	2181843.90	Картометрический	1.00	-
349	493446.57	2181831.74	Картометрический	1.00	-
350	493460.22	2181820.49	Картометрический	1.00	-
351	493528.10	2181756.96	Картометрический	1.00	-
352	493570.52	2181708.40	Картометрический	1.00	-
353	493591.52	2181685.00	Картометрический	1.00	-
317	493653.48	2181625.33	Картометрический	1.00	-
354	493800.77	2181997.64	Картометрический	1.00	-
355	493842.46	2182056.46	Картометрический	1.00	-
356	493868.27	2182105.88	Картометрический	1.00	-
357	493866.68	2182116.72	Картометрический	1.00	-
358	493829.85	2182139.44	Картометрический	1.00	-
359	493772.66	2182174.80	Картометрический	1.00	-

1	2	3	4	5	6
360	493670.95	2182238.00	Картометрический	1.00	-
361	493625.67	2182267.48	Картометрический	1.00	-
362	493582.38	2182245.15	Картометрический	1.00	-
363	493551.92	2182199.01	Картометрический	1.00	-
364	493579.72	2182175.88	Картометрический	1.00	-
365	493597.24	2182161.12	Картометрический	1.00	-
366	493627.00	2182139.37	Картометрический	1.00	-
367	493633.41	2182134.07	Картометрический	1.00	-
368	493661.08	2182121.90	Картометрический	1.00	-
369	493676.66	2182110.06	Картометрический	1.00	-
370	493739.54	2182057.43	Картометрический	1.00	-
371	493750.94	2182048.23	Картометрический	1.00	-
372	493759.73	2182036.24	Картометрический	1.00	-
373	493766.34	2182031.17	Картометрический	1.00	-
354	493800.77	2181997.64	Картометрический	1.00	-

3. Сведения о характерных точках части (частей) границы объекта

Обозначение характерных точек части границы	Координаты, м		Метод определения координат характерной точки	Средняя квадратическая погрешность положения характерной точки (Mt), м	Описание обозначения точки на местности (при наличии)
	X	Y			
1	2	3	4	5	6
Часть №					
-	-	-	-	-	-

Раздел 3

Сведения о местоположении измененных (уточненных) границ объекта							
1. Система координат: -							
2. Сведения о характерных точках границ объекта							
Обозначение характерных точек границ	Существующие координаты, м		Измененные (уточненные) координаты, м		Метод определения координат характерной точки	Средняя квадратическая погрешность положения характерной точки (Mt), м	Описание обозначения точки на местности (при наличии)
	X	Y	X	Y			
1	2	3	4	5	6	7	8
-	-	-	-	-	-	-	-
3.Сведения о характерных точках части (частей) границы объекта							
Часть №							
-	-	-	-	-	-	-	-

ОПИСАНИЕ МЕСТОПОЛОЖЕНИЯ ГРАНИЦ

Общественно-деловая зона - ОД

(наименование объекта, местоположение границ которого описано (далее - объект)

Раздел 1

Сведения об объекте		
№ п/п	Характеристики объекта	Описание характеристик
1	2	3
1	Местоположение объекта	Воронежская область, Аннинский муниципальный район, Бродовское сельское поселение, село Бродовое
2	Площадь объекта ± величина погрешности определения площади (Р ± Дельта Р)	106315+/-1141 м²
3	Иные характеристики объекта	-

Раздел 2

Сведения о местоположении границ объекта					
1. Система координат: МСК - 36, зона 2					
2. Сведения о характерных точках границ объекта					
Обозначение характерных точек границ	Координаты, м		Метод определения координат характерной точки	Средняя квадратическая погрешность положения характерной точки (Mt), м	Описание обозначения точки на местности (при наличии)
	X	Y			
1	2	3	4	5	6
1	494327.96	2180667.23	Картометрический	1.00	-
2	494324.58	2180732.81	Картометрический	1.00	-
3	494251.06	2180692.55	Картометрический	1.00	-
4	494283.11	2180640.70	Картометрический	1.00	-
1	494327.96	2180667.23	Картометрический	1.00	-
5	494579.98	2181293.65	Картометрический	1.00	-
6	494600.77	2181366.81	Картометрический	1.00	-
7	494663.21	2181514.60	Картометрический	1.00	-
8	494713.23	2181614.50	Картометрический	1.00	-
9	494751.52	2181676.86	Картометрический	1.00	-
10	494820.40	2181745.69	Картометрический	1.00	-
11	494885.52	2181812.45	Картометрический	1.00	-
12	494850.29	2181857.36	Картометрический	1.00	-
13	494828.92	2181837.99	Картометрический	1.00	-
14	494788.41	2181809.26	Картометрический	1.00	-
15	494744.85	2181778.59	Картометрический	1.00	-
16	494714.20	2181751.56	Картометрический	1.00	-
17	494693.94	2181726.08	Картометрический	1.00	-
18	494617.63	2181627.97	Картометрический	1.00	-
19	494590.54	2181588.62	Картометрический	1.00	-
20	494534.82	2181503.58	Картометрический	1.00	-
21	494521.06	2181477.90	Картометрический	1.00	-
22	494518.56	2181417.06	Картометрический	1.00	-
23	494518.01	2181359.22	Картометрический	1.00	-
24	494517.92	2181309.32	Картометрический	1.00	-
5	494579.98	2181293.65	Картометрический	1.00	-
25	493800.86	2181454.88	Картометрический	1.00	-
26	493826.93	2181490.17	Картометрический	1.00	-
27	493831.86	2181496.93	Картометрический	1.00	-
28	493904.20	2181593.34	Картометрический	1.00	-
29	493827.83	2181665.73	Картометрический	1.00	-
30	493819.31	2181674.02	Картометрический	1.00	-
31	493815.02	2181669.68	Картометрический	1.00	-

1	2	3	4	5	6
32	493776.54	2181628.62	Картометрический	1.00	-
33	493753.32	2181650.62	Картометрический	1.00	-
34	493735.29	2181665.67	Картометрический	1.00	-
35	493726.88	2181656.10	Картометрический	1.00	-
36	493706.06	2181632.41	Картометрический	1.00	-
37	493679.00	2181611.05	Картометрический	1.00	-
38	493671.71	2181600.24	Картометрический	1.00	-
39	493699.45	2181570.39	Картометрический	1.00	-
40	493719.06	2181549.02	Картометрический	1.00	-
25	493800.86	2181454.88	Картометрический	1.00	-
41	493653.48	2181625.33	Картометрический	1.00	-
42	493664.14	2181626.48	Картометрический	1.00	-
43	493690.99	2181651.27	Картометрический	1.00	-
44	493709.53	2181672.36	Картометрический	1.00	-
45	493715.99	2181683.56	Картометрический	1.00	-
46	493687.64	2181709.90	Картометрический	1.00	-
47	493677.28	2181719.51	Картометрический	1.00	-
48	493671.48	2181724.90	Картометрический	1.00	-
49	493644.62	2181749.54	Картометрический	1.00	-
50	493626.38	2181763.22	Картометрический	1.00	-
51	493628.59	2181772.26	Картометрический	1.00	-
52	493622.46	2181784.19	Картометрический	1.00	-
53	493593.39	2181812.77	Картометрический	1.00	-
54	493585.55	2181817.60	Картометрический	1.00	-
55	493563.67	2181791.79	Картометрический	1.00	-
56	493611.73	2181747.13	Картометрический	1.00	-
57	493570.52	2181708.40	Картометрический	1.00	-
58	493591.52	2181685.00	Картометрический	1.00	-
41	493653.48	2181625.33	Картометрический	1.00	-
59	493460.22	2181820.49	Картометрический	1.00	-
60	493473.10	2181833.40	Картометрический	1.00	-
61	493530.11	2181899.64	Картометрический	1.00	-
62	493524.02	2181907.57	Картометрический	1.00	-
63	493493.90	2181936.24	Картометрический	1.00	-
64	493471.22	2181956.12	Картометрический	1.00	-
65	493444.29	2181926.70	Картометрический	1.00	-
66	493403.23	2181880.67	Картометрический	1.00	-
67	493434.18	2181843.90	Картометрический	1.00	-
68	493446.57	2181831.74	Картометрический	1.00	-
59	493460.22	2181820.49	Картометрический	1.00	-

3. Сведения о характерных точках части (частей) границы объекта					
Обозначение характерных точек части границы	Координаты, м		Метод определения координат характерной точки	Средняя квадратическая погрешность положения характерной точки (Mt), м	Описание обозначения точки на местности (при наличии)
	X	Y			
1	2	3	4	5	6
Часть №					
-	-	-	-	-	-

Раздел 3

Сведения о местоположении измененных (уточненных) границ объекта							
1. Система координат: -							
2. Сведения о характерных точках границ объекта							
Обозначение характерных точек границ	Существующие координаты, м		Измененные (уточненные) координаты, м		Метод определения координат характерной точки	Средняя квадратическая погрешность положения характерной точки (Mt), м	Описание обозначения точки на местности (при наличии)
	X	Y	X	Y			
1	2	3	4	5	6	7	8
-	-	-	-	-	-	-	-
3.Сведения о характерных точках части (частей) границы объекта							
Часть №							
-	-	-	-	-	-	-	-

Раздел 4

План границ объекта

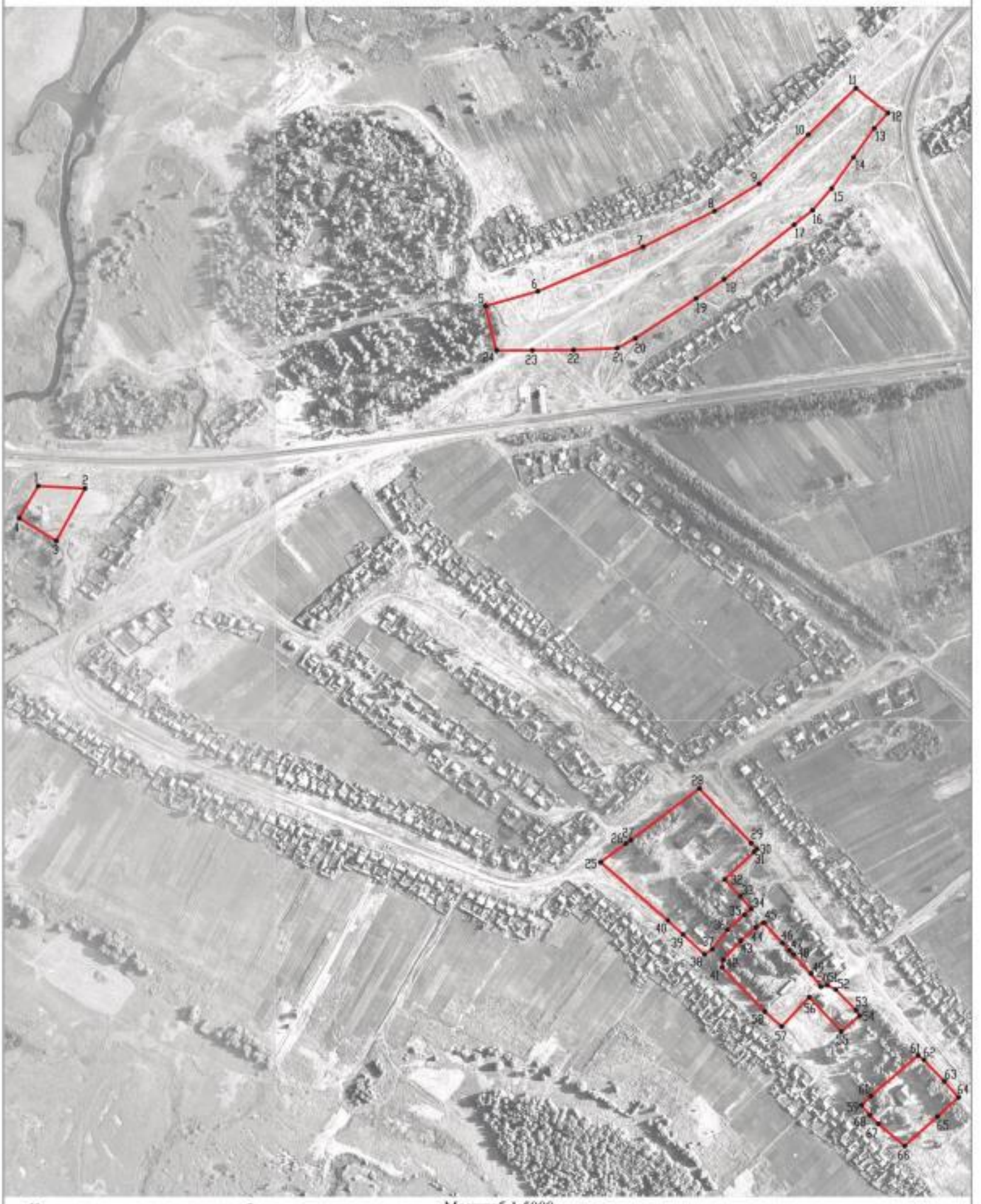

Используемые условные знаки и обозначения:

Масштаб 1:5000

границы территориальной зоны

•1 характерная точка границ территориальной зоны

Заместитель руководителя БУВО «Нормативно-проектный центр»

Подпись _____ А.В. Романов Дата « 14 » февраля 2020 г.

Место для оттиска печати (при наличии) лица, составившего описание местоположения границ объекта

ОПИСАНИЕ МЕСТОПОЛОЖЕНИЯ ГРАНИЦ

Зона улиц, дорог, инженерной и транспортной инфраструктуры - ИТ1

(наименование объекта, местоположение границ которого описано (далее - объект)

Раздел 1

Сведения об объекте		
№ п/п	Характеристики объекта	Описание характеристик
1	2	3
1	Местоположение объекта	Воронежская область, Аннинский муниципальный район, Бродовское сельское поселение, село Бродовое
2	Площадь объекта ± величина погрешности определения площади (Р ± Дельта Р)	34130+/-647 м²
3	Иные характеристики объекта	-

Раздел 2

Сведения о местоположении границ объекта					
1. Система координат: МСК - 36, зона 2					
2. Сведения о характерных точках границ объекта					
Обозначение характерных точек границ	Координаты, м		Метод определения координат характерной точки	Средняя квадратическая погрешность положения характерной точки (Mt), м	Описание обозначения точки на местности (при наличии)
	X	Y			
1	2	3	4	5	6
1	494338.21	2180947.33	Картометрический	1.00	-
2	494349.67	2180945.62	Картометрический	1.00	-
3	494359.28	2180986.57	Картометрический	1.00	-
4	494361.25	2181005.04	Картометрический	1.00	-
5	494362.42	2181018.64	Картометрический	1.00	-
6	494346.56	2181022.02	Картометрический	1.00	-
7	494334.81	2181023.62	Картометрический	1.00	-
8	494295.49	2180952.19	Картометрический	1.00	-
1	494338.21	2180947.33	Картометрический	1.00	-
9	494410.40	2181066.08	Картометрический	1.00	-
10	494418.08	2181143.75	Картометрический	1.00	-
11	494517.92	2181309.32	Картометрический	1.00	-
12	494518.01	2181359.22	Картометрический	1.00	-
13	494518.56	2181417.06	Картометрический	1.00	-
14	494441.04	2181422.91	Картометрический	1.00	-
15	494439.57	2181403.81	Картометрический	1.00	-
16	494434.95	2181343.99	Картометрический	1.00	-
17	494434.33	2181336.01	Картометрический	1.00	-
18	494430.75	2181324.56	Картометрический	1.00	-
19	494427.49	2181295.36	Картометрический	1.00	-
20	494423.86	2181264.69	Картометрический	1.00	-
21	494416.14	2181219.24	Картометрический	1.00	-
22	494417.49	2181209.51	Картометрический	1.00	-
23	494416.63	2181202.61	Картометрический	1.00	-
24	494415.89	2181196.70	Картометрический	1.00	-
25	494413.43	2181181.18	Картометрический	1.00	-
26	494408.69	2181152.48	Картометрический	1.00	-
27	494404.56	2181127.23	Картометрический	1.00	-
28	494401.85	2181108.02	Картометрический	1.00	-
29	494400.37	2181094.47	Картометрический	1.00	-
30	494399.39	2181085.60	Картометрический	1.00	-
31	494398.65	2181076.24	Картометрический	1.00	-
32	494399.03	2181069.03	Картометрический	1.00	-
9	494410.40	2181066.08	Картометрический	1.00	-

1	2	3	4	5	6
33	494515.18	2181989.34	Картометрический	1.00	-
34	494527.29	2181986.79	Картометрический	1.00	-
35	494537.16	2181984.63	Картометрический	1.00	-
36	494588.92	2181962.29	Картометрический	1.00	-
37	494669.07	2181924.66	Картометрический	1.00	-
38	494709.04	2181905.90	Картометрический	1.00	-
39	494738.51	2181892.07	Картометрический	1.00	-
40	494754.82	2181888.13	Картометрический	1.00	-
41	494793.78	2181878.20	Картометрический	1.00	-
42	494857.94	2181877.15	Картометрический	1.00	-
43	494893.53	2181886.21	Картометрический	1.00	-
44	494957.98	2181918.81	Картометрический	1.00	-
45	495015.93	2181969.34	Картометрический	1.00	-
46	495094.13	2182040.81	Картометрический	1.00	-
47	495078.77	2182056.16	Картометрический	1.00	-
48	494999.20	2181982.45	Картометрический	1.00	-
49	494945.48	2181934.39	Картометрический	1.00	-
50	494888.71	2181906.86	Картометрический	1.00	-
51	494856.82	2181897.23	Картометрический	1.00	-
52	494797.27	2181896.98	Картометрический	1.00	-
53	494745.87	2181910.43	Картометрический	1.00	-
54	494677.96	2181941.35	Картометрический	1.00	-
55	494600.71	2181976.52	Картометрический	1.00	-
56	494541.94	2182003.45	Картометрический	1.00	-
57	494522.99	2182008.25	Картометрический	1.00	-
33	494515.18	2181989.34	Картометрический	1.00	-

3. Сведения о характерных точках части (частей) границы объекта

Обозначение характерных точек части границы	Координаты, м		Метод определения координат характерной точки	Средняя квадратическая погрешность положения характерной точки (Mt), м	Описание обозначения точки на местности (при наличии)
	X	Y			
1	2	3	4	5	6
Часть №					
-	-	-	-	-	-

Раздел 3

Сведения о местоположении измененных (уточненных) границ объекта							
1. Система координат: -							
2. Сведения о характерных точках границ объекта							
Обозначение характерных точек границ	Существующие координаты, м		Измененные (уточненные) координаты, м		Метод определения координат характерной точки	Средняя квадратическая погрешность положения характерной точки (Mt), м	Описание обозначения точки на местности (при наличии)
	X	Y	X	Y			
1	2	3	4	5	6	7	8
-	-	-	-	-	-	-	-
3.Сведения о характерных точках части (частей) границы объекта							
Часть №							
-	-	-	-	-	-	-	-

Раздел 4

План границ объекта

Масштаб 1:5000

Используемые условные знаки и обозначения :

границы территориальной зоны

•1 характерная точка границ территориальной зоны

Заместитель руководителя БУВО «Нормативно-проектный центр»

Подпись А.В. Ромашов Дата « 14 » февраля 2020 г.

Место для оттиска печати (при наличии) лица, составившего описание местоположения границ объекта

ОПИСАНИЕ МЕСТОПОЛОЖЕНИЯ ГРАНИЦ

Зона сельскохозяйственного использования в границах населенных пунктов - СХ1

(наименование объекта, местоположение границ которого описано (далее - объект)

Раздел 1

Сведения об объекте		
№ п/п	Характеристики объекта	Описание характеристик
1	2	3
1	Местоположение объекта	Воронежская область, Аннинский муниципальный район, Бродовское сельское поселение, село Бродовое
2	Площадь объекта ± величина погрешности определения площади (Р ± Дельта Р)	81123+/-997 м²
3	Иные характеристики объекта	-

Раздел 2

Сведения о местоположении границ объекта					
1. Система координат: МСК - 36, зона 2					
2. Сведения о характерных точках границ объекта					
Обозначение характерных точек границ	Координаты, м		Метод определения координат характерной точки	Средняя квадратическая погрешность положения характерной точки (Mt), м	Описание обозначения точки на местности (при наличии)
	X	Y			
1	2	3	4	5	6
1	494395.93	2181526.19	Картометрический	1.00	-
2	494405.66	2181602.93	Картометрический	1.00	-
3	494427.34	2181764.65	Картометрический	1.00	-
4	494441.25	2181864.43	Картометрический	1.00	-
5	494459.24	2181993.63	Картометрический	1.00	-
6	494461.94	2182013.45	Картометрический	1.00	-
7	494288.33	2182037.65	Картометрический	1.00	-
8	494286.21	2182023.80	Картометрический	1.00	-
9	494279.15	2181989.09	Картометрический	1.00	-
10	494268.89	2181957.74	Картометрический	1.00	-
11	494226.35	2181838.40	Картометрический	1.00	-
12	494130.96	2181877.52	Картометрический	1.00	-
13	494129.28	2181871.77	Картометрический	1.00	-
14	494205.41	2181776.88	Картометрический	1.00	-
15	494321.13	2181623.44	Картометрический	1.00	-
16	494374.39	2181550.69	Картометрический	1.00	-
1	494395.93	2181526.19	Картометрический	1.00	-
3. Сведения о характерных точках части (частей) границы объекта					
Обозначение характерных точек части границы	Координаты, м		Метод определения координат характерной точки	Средняя квадратическая погрешность положения характерной точки (Mt), м	Описание обозначения точки на местности (при наличии)
	X	Y			
1	2	3	4	5	6
Часть №					
-	-	-	-	-	-

Раздел 3

Сведения о местоположении измененных (уточненных) границ объекта							
1. Система координат: -							
2. Сведения о характерных точках границ объекта							
Обозначение характерных точек границ	Существующие координаты, м		Измененные (уточненные) координаты, м		Метод определения координат характерной точки	Средняя квадратическая погрешность положения характерной точки (Mt), м	Описание обозначения точки на местности (при наличии)
	X	Y	X	Y			
1	2	3	4	5	6	7	8
-	-	-	-	-	-	-	-
3.Сведения о характерных точках части (частей) границы объекта							
Часть №							
-	-	-	-	-	-	-	-

Раздел 4

План границ объекта

Масштаб 1:5000

Используемые условные знаки и обозначения:

границы территориальной зоны

•1 характерная точка границ территориальной зоны

Заместитель руководителя БУВО «Нормативно-проектный центр»

Подпись _____ А.В. Ромашов Дата « 14 » февраля 2020 г.

Место для оттиска печати (при наличии) лица, составившего описание местоположения границ объекта

ОПИСАНИЕ МЕСТОПОЛОЖЕНИЯ ГРАНИЦ

Зона сельскохозяйственного производства - СХ2

(наименование объекта, местоположение границ которого описано (далее - объект)

Раздел 1

Сведения об объекте		
№ п/п	Характеристики объекта	Описание характеристик
1	2	3
1	Местоположение объекта	Воронежская область, Аннинский муниципальный район, Бродовское сельское поселение, село Бродовое
2	Площадь объекта ± величина погрешности определения площади (Р ± Дельта Р)	35137+/-656 м²
3	Иные характеристики объекта	-

Раздел 2

Сведения о местоположении границ объекта					
1. Система координат: МСК - 36, зона 2					
2. Сведения о характерных точках границ объекта					
Обозначение характерных точек границ	Координаты, м		Метод определения координат характерной точки	Средняя квадратическая погрешность положения характерной точки (Mt), м	Описание обозначения точки на местности (при наличии)
	X	Y			
1	2	3	4	5	6
1	493800.77	2181997.64	Картометрический	1.00	-
2	493842.46	2182056.46	Картометрический	1.00	-
3	493868.27	2182105.88	Картометрический	1.00	-
4	493866.68	2182116.72	Картометрический	1.00	-
5	493829.85	2182139.44	Картометрический	1.00	-
6	493772.66	2182174.80	Картометрический	1.00	-
7	493670.95	2182238.00	Картометрический	1.00	-
8	493625.67	2182267.48	Картометрический	1.00	-
9	493582.38	2182245.15	Картометрический	1.00	-
10	493551.92	2182199.01	Картометрический	1.00	-
11	493579.72	2182175.88	Картометрический	1.00	-
12	493597.24	2182161.12	Картометрический	1.00	-
13	493627.00	2182139.37	Картометрический	1.00	-
14	493633.41	2182134.07	Картометрический	1.00	-
15	493661.08	2182121.90	Картометрический	1.00	-
16	493676.66	2182110.06	Картометрический	1.00	-
17	493739.54	2182057.43	Картометрический	1.00	-
18	493750.94	2182048.23	Картометрический	1.00	-
19	493759.73	2182036.24	Картометрический	1.00	-
20	493766.34	2182031.17	Картометрический	1.00	-
1	493800.77	2181997.64	Картометрический	1.00	-
3. Сведения о характерных точках части (частей) границы объекта					
Обозначение характерных точек части границы	Координаты, м		Метод определения координат характерной точки	Средняя квадратическая погрешность положения характерной точки (Mt), м	Описание обозначения точки на местности (при наличии)
	X	Y			
1	2	3	4	5	6
Часть №					
-	-	-	-	-	-

Раздел 3

Сведения о местоположении измененных (уточненных) границ объекта							
1. Система координат: -							
2. Сведения о характерных точках границ объекта							
Обозначение характерных точек границ	Существующие координаты, м		Измененные (уточненные) координаты, м		Метод определения координат характерной точки	Средняя квадратическая погрешность положения характерной точки (Mt), м	Описание обозначения точки на местности (при наличии)
	X	Y	X	Y			
1	2	3	4	5	6	7	8
-	-	-	-	-	-	-	-
3.Сведения о характерных точках части (частей) границы объекта							
Часть №							
-	-	-	-	-	-	-	-

Раздел 4

План границ объекта

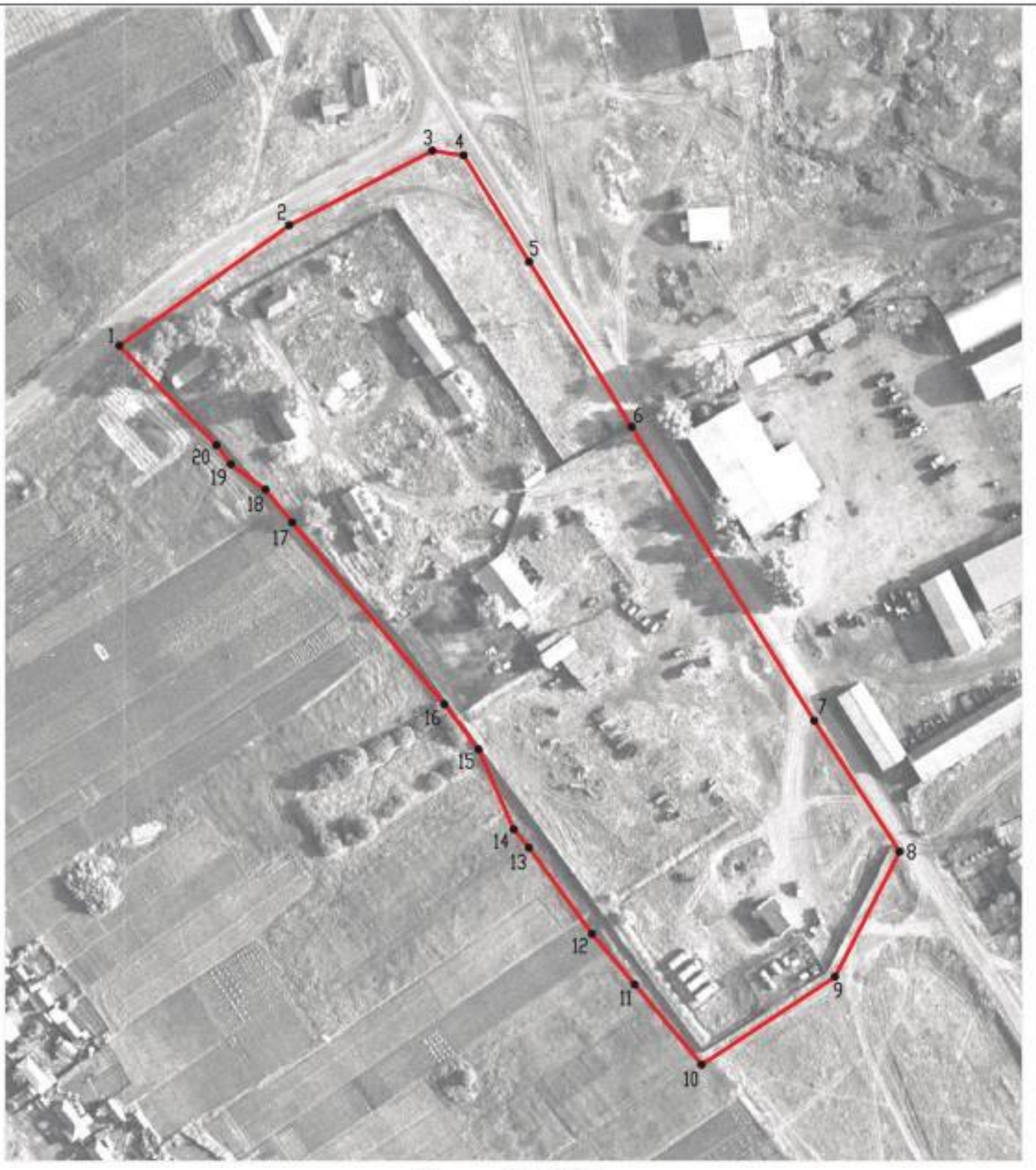

Масштаб 1:2000

Используемые условные знаки и обозначения:

	границы территориальной зоны
•1	характерная точка границ территориальной зоны

Заместитель руководителя БУВО «Нормативно-проектный центр»

Подпись _____ А.В. Ромашов Дата « 14 » февраля 2020 г.

Место для оттиска печати (при наличии) лица, составившего описание местоположения границ объекта

ОПИСАНИЕ МЕСТОПОЛОЖЕНИЯ ГРАНИЦ

Зона рекреационного назначения - объектов отдыха - Р1

(наименование объекта, местоположение границ которого описано (далее - объект)

Раздел 1

Сведения об объекте		
№ п/п	Характеристики объекта	Описание характеристик
1	2	3
1	Местоположение объекта	Воронежская область, Аннинский муниципальный район, Бродовское сельское поселение, село Бродовое
2	Площадь объекта ± величина погрешности определения площади (Р ± Дельта Р)	305959+/-1936 м²
3	Иные характеристики объекта	-

Раздел 2

Сведения о местоположении границ объекта					
1. Система координат: МСК - 36, зона 2					
2. Сведения о характерных точках границ объекта					
Обозначение характерных точек границ	Координаты, м		Метод определения координат характерной точки	Средняя квадратическая погрешность положения характерной точки (Mt), м	Описание обозначения точки на местности (при наличии)
	X	Y			
1	2	3	4	5	6
1	494255.13	2180617.65	Картометрический	1.00	-
2	494283.11	2180640.70	Картометрический	1.00	-
3	494251.06	2180692.55	Картометрический	1.00	-
4	494243.60	2180676.59	Картометрический	1.00	-
5	494139.77	2180673.49	Картометрический	1.00	-
6	494160.29	2180638.65	Картометрический	1.00	-
7	494132.63	2180609.97	Картометрический	1.00	-
8	494113.30	2180596.55	Картометрический	1.00	-
9	494104.57	2180585.40	Картометрический	1.00	-
10	494106.36	2180573.14	Картометрический	1.00	-
11	494143.28	2180584.72	Картометрический	1.00	-
12	494218.93	2180613.68	Картометрический	1.00	-
1	494255.13	2180617.65	Картометрический	1.00	-
13	493819.31	2181674.02	Картометрический	1.00	-
14	493775.73	2181710.15	Картометрический	1.00	-
15	493771.18	2181705.09	Картометрический	1.00	-
16	493735.29	2181665.67	Картометрический	1.00	-
17	493753.32	2181650.62	Картометрический	1.00	-
18	493776.54	2181628.62	Картометрический	1.00	-
19	493815.02	2181669.68	Картометрический	1.00	-
13	493819.31	2181674.02	Картометрический	1.00	-
20	493570.52	2181708.40	Картометрический	1.00	-
21	493611.73	2181747.13	Картометрический	1.00	-
22	493563.67	2181791.79	Картометрический	1.00	-
23	493585.55	2181817.60	Картометрический	1.00	-
24	493603.77	2181836.65	Картометрический	1.00	-
25	493530.11	2181899.64	Картометрический	1.00	-
26	493473.10	2181833.40	Картометрический	1.00	-
27	493460.22	2181820.49	Картометрический	1.00	-
28	493528.10	2181756.96	Картометрический	1.00	-
20	493570.52	2181708.40	Картометрический	1.00	-
29	493403.23	2181880.67	Картометрический	1.00	-

1	2	3	4	5	6
30	493444.29	2181926.70	Картометрический	1.00	-
31	493471.22	2181956.12	Картометрический	1.00	-
32	493445.74	2181978.97	Картометрический	1.00	-
33	493339.40	2182074.31	Картометрический	1.00	-
34	493129.31	2182260.25	Картометрический	1.00	-
35	492641.35	2182682.51	Картометрический	1.00	-
36	492551.17	2182456.95	Картометрический	1.00	-
37	492725.65	2182444.33	Картометрический	1.00	-
38	492821.49	2182394.16	Картометрический	1.00	-
39	493089.62	2182201.62	Картометрический	1.00	-
40	493226.93	2182071.59	Картометрический	1.00	-
41	493302.08	2181992.69	Картометрический	1.00	-
42	493363.50	2181924.69	Картометрический	1.00	-
29	493403.23	2181880.67	Картометрический	1.00	-
43	491925.84	2182773.79	Картометрический	1.00	-
44	492081.14	2183090.31	Картометрический	1.00	-
45	492071.18	2183094.17	Картометрический	1.00	-
46	492019.34	2183096.40	Картометрический	1.00	-
47	491936.75	2183109.62	Картометрический	1.00	-
48	491864.60	2183122.11	Картометрический	1.00	-
49	491844.28	2183146.66	Картометрический	1.00	-
50	491840.45	2183181.37	Картометрический	1.00	-
51	491798.11	2183188.49	Картометрический	1.00	-
52	491590.22	2183234.41	Картометрический	1.00	-
53	491565.52	2183090.84	Картометрический	1.00	-
54	491548.88	2182921.06	Картометрический	1.00	-
55	491562.75	2182843.06	Картометрический	1.00	-
56	491662.86	2182808.55	Картометрический	1.00	-
57	491725.18	2182830.37	Картометрический	1.00	-
58	491764.52	2182776.91	Картометрический	1.00	-
59	491805.12	2182753.16	Картометрический	1.00	-
43	491925.84	2182773.79	Картометрический	1.00	-

3. Сведения о характерных точках части (частей) границы объекта

Обозначение характерных точек части границы	Координаты, м		Метод определения координат характерной точки	Средняя квадратическая погрешность положения характерной точки (Mt), м	Описание обозначения точки на местности (при наличии)
	X	Y			
1	2	3	4	5	6
Часть №					
-	-	-	-	-	-

Раздел 3

Сведения о местоположении измененных (уточненных) границ объекта							
1. Система координат: -							
2. Сведения о характерных точках границ объекта							
Обозначение характерных точек границ	Существующие координаты, м		Измененные (уточненные) координаты, м		Метод определения координат характерной точки	Средняя квадратическая погрешность положения характерной точки (Mt), м	Описание обозначения точки на местности (при наличии)
	X	Y	X	Y			
1	2	3	4	5	6	7	8
-	-	-	-	-	-	-	-
3.Сведения о характерных точках части (частей) границы объекта							
Часть №							
-	-	-	-	-	-	-	-

Раздел 4

План границ объекта

Масштаб 1:5000

Используемые условные знаки и обозначения:

- граница территориальной зоны
- характерная точка границ территориальной зоны

Заместитель руководителя ЕТИО «Нормативно-кредитный центр»

Подпись _____ А.В. Ромашов Дата «14» февраля 2020 г.

Вывод для отмены зоны при наличии зоны, сохраняемого сведения местоположения границ объекта

ОПИСАНИЕ МЕСТОПОЛОЖЕНИЯ ГРАНИЦ

Зона ритуальных объектов - СН1

(наименование объекта, местоположение границ которого описано (далее - объект)

Раздел 1

Сведения об объекте		
№ п/п	Характеристики объекта	Описание характеристик
1	2	3
1	Местоположение объекта	Воронежская область, Аннинский муниципальный район, Бродовское сельское поселение, село Бродовое
2	Площадь объекта ± величина погрешности определения площади (Р ± Дельта Р)	20756+/-504 м²
3	Иные характеристики объекта	-

Раздел 2

Сведения о местоположении границ объекта					
1. Система координат: МСК - 36, зона 2					
2. Сведения о характерных точках границ объекта					
Обозначение характерных точек границ	Координаты, м		Метод определения координат характерной точки	Средняя квадратическая погрешность положения характерной точки (Mt), м	Описание обозначения точки на местности (при наличии)
	X	Y			
1	2	3	4	5	6
1	494226.35	2181838.40	Картометрический	1.00	-
2	494268.89	2181957.74	Картометрический	1.00	-
3	494279.15	2181989.09	Картометрический	1.00	-
4	494286.21	2182023.80	Картометрический	1.00	-
5	494288.33	2182037.65	Картометрический	1.00	-
6	494239.08	2182044.53	Картометрический	1.00	-
7	494184.19	2182040.31	Картометрический	1.00	-
8	494176.50	2182024.19	Картометрический	1.00	-
9	494167.32	2182008.00	Картометрический	1.00	-
10	494145.83	2181933.17	Картометрический	1.00	-
11	494130.96	2181877.52	Картометрический	1.00	-
1	494226.35	2181838.40	Картометрический	1.00	-
3. Сведения о характерных точках части (частей) границы объекта					
Обозначение характерных точек части границы	Координаты, м		Метод определения координат характерной точки	Средняя квадратическая погрешность положения характерной точки (Mt), м	Описание обозначения точки на местности (при наличии)
	X	Y			
1	2	3	4	5	6
Часть №					
-	-	-	-	-	-

Раздел 3

Сведения о местоположении измененных (уточненных) границ объекта							
1. Система координат: -							
2. Сведения о характерных точках границ объекта							
Обозначение характерных точек границ	Существующие координаты, м		Измененные (уточненные) координаты, м		Метод определения координат характерной точки	Средняя квадратическая погрешность положения характерной точки (Mt), м	Описание обозначения точки на местности (при наличии)
	X	Y	X	Y			
1	2	3	4	5	6	7	8
-	-	-	-	-	-	-	-
3.Сведения о характерных точках части (частей) границы объекта							
Часть №							
-	-	-	-	-	-	-	-

Раздел 4

План границ объекта

Масштаб 1:2000

Используемые условные знаки и обозначения:

границы территориальной зоны

•1 характерная точка границ территориальной зоны

Заместитель руководителя БУВО «Нормативно-проектный центр»

Подпись _____ А.В. Ромашов Дата « 14 » февраля 2020 г.

Место для оттиска печати (при наличии) лица, составившего описание местоположения границ объекта

Приложение №2
к правилам землепользования и застройки
Бродовского сельского поселения
Аннинского муниципального района
Воронежской области

СВЕДЕНИЯ О ГРАНИЦАХ ТЕРРИТОРИАЛЬНЫХ ЗОН, СОДЕРЖАЩИЕ ГРАФИЧЕСКОЕ ОПИСАНИЕ МЕСТОПОЛОЖЕНИЯ ГРАНИЦ ТЕРРИТОРИАЛЬНЫХ ЗОН, ПЕРЕЧЕНЬ КООРДИНАТ ХАРАКТЕРНЫХ ТОЧЕК ГРАНИЦ ТЕРРИТОРИАЛЬНЫХ ЗОН, РАСПОЛОЖЕННЫХ ЗА ГРАНИЦАМИ НАСЕЛЕННОГО ПУНКТА НА ТЕРРИТОРИИ БРОДОВСКОГО СЕЛЬСКОГО ПОСЕЛЕНИЯ

ОПИСАНИЕ МЕСТОПОЛОЖЕНИЯ ГРАНИЦ

Производственная зона - П1

(наименование объекта, местоположение границ которого описано (далее - объект)

Раздел 1

Сведения об объекте		
№ п/п	Характеристики объекта	Описание характеристик
1	2	3
1	Местоположение объекта	Воронежская область, Аннинский муниципальный район, Бродовское сельское поселение
2	Площадь объекта ± величина погрешности определения площади (Р ± Дельта Р)	87079+/-1033 м²
3	Иные характеристики объекта	-

Раздел 2

Сведения о местоположении границ объекта					
1. Система координат: МСК - 36, зона 2					
2. Сведения о характерных точках границ объекта					
Обозначение характерных точек границ	Координаты, м		Метод определения координат характерной точки	Средняя квадратическая погрешность положения характерной точки (Mt), м	Описание обозначения точки на местности (при наличии)
	X	Y			
1	2	3	4	5	6
1	491811.07	2183287.71	Картометрический	1.00	-
2	491831.30	2183327.41	Картометрический	1.00	-
3	491886.09	2183383.59	Картометрический	1.00	-
4	491904.63	2183443.31	Картометрический	1.00	-
5	491863.51	2183507.99	Картометрический	1.00	-
6	491778.95	2183621.75	Картометрический	1.00	-
7	491721.90	2183704.52	Картометрический	1.00	-
8	491691.05	2183751.66	Картометрический	1.00	-
9	491677.23	2183736.71	Картометрический	1.00	-
10	491581.88	2183434.58	Картометрический	1.00	-
11	491581.01	2183403.17	Картометрический	1.00	-
12	491592.00	2183347.16	Картометрический	1.00	-
1	491811.07	2183287.71	Картометрический	1.00	-
3. Сведения о характерных точках части (частей) границы объекта					
Обозначение характерных точек части границы	Координаты, м		Метод определения координат характерной точки	Средняя квадратическая погрешность положения характерной точки (Mt), м	Описание обозначения точки на местности (при наличии)
	X	Y			
1	2	3	4	5	6
Часть №					
-	-	-	-	-	-

Раздел 3

Сведения о местоположении измененных (уточненных) границ объекта							
1. Система координат: -							
2. Сведения о характерных точках границ объекта							
Обозначение характерных точек границ	Существующие координаты, м		Измененные (уточненные) координаты, м		Метод определения координат характерной точки	Средняя квадратическая погрешность положения характерной точки (Mt), м	Описание обозначения точки на местности (при наличии)
	X	Y	X	Y			
1	2	3	4	5	6	7	8
-	-	-	-	-	-	-	-
3.Сведения о характерных точках части (частей) границы объекта							
Часть №							
-	-	-	-	-	-	-	-

Раздел 4

План границ объекта



Используемые условные знаки и обозначения:

границы территориальной зоны

•1 характерная точка границ территориальной зоны

Масштаб 1:5000

Заместитель руководителя БУВО «Нормативно-проектный центр»

Подпись А.В. Ромашов Дата « 14 » февраля 2020 г.

Место для оттиска печати (при наличии) лица, составившего описание местоположения границ объекта

ОПИСАНИЕ МЕСТОПОЛОЖЕНИЯ ГРАНИЦ

Зона улиц, дорог, инженерной и транспортной инфраструктуры - ИТ1

(наименование объекта, местоположение границ которого описано (далее - объект)

Раздел 1

Сведения об объекте		
№ п/п	Характеристики объекта	Описание характеристик
1	2	3
1	Местоположение объекта	Воронежская область, Аннинский муниципальный район, Бродовское сельское поселение
2	Площадь объекта ± величина погрешности определения площади (Р ± Дельта Р)	1274998+/-19760 м²
3	Иные характеристики объекта	-

Раздел 2

Сведения о местоположении границ объекта					
1. Система координат: МСК - 36, зона 2					
2. Сведения о характерных точках границ объекта					
Обозначение характерных точек границ	Координаты, м		Метод определения координат характерной точки	Средняя квадратическая погрешность положения характерной точки (Mt), м	Описание обозначения точки на местности (при наличии)
	X	Y			
1	2	3	4	5	6
1	495094.13	2182040.81	Картометрический	1.00	-
2	495123.46	2182067.62	Картометрический	1.00	-
3	495201.76	2182139.18	Картометрический	1.00	-
4	495248.59	2182184.34	Картометрический	1.00	-
5	495291.74	2182211.83	Картометрический	1.00	-
6	495325.89	2182226.69	Картометрический	1.00	-
7	495364.25	2182236.53	Картометрический	1.00	-
8	495400.97	2182242.48	Картометрический	1.00	-
9	495517.45	2182260.88	Картометрический	1.00	-
10	495620.55	2182277.16	Картометрический	1.00	-
11	495715.05	2182292.08	Картометрический	1.00	-
12	495813.57	2182307.63	Картометрический	1.00	-
13	495866.86	2182316.05	Картометрический	1.00	-
14	495866.55	2182324.22	Картометрический	1.00	-
15	495870.37	2182338.92	Картометрический	1.00	-
16	495866.23	2182338.27	Картометрический	1.00	-
17	495811.17	2182329.70	Картометрический	1.00	-
18	495711.05	2182314.08	Картометрический	1.00	-
19	495619.59	2182299.83	Картометрический	1.00	-
20	495515.88	2182283.67	Картометрический	1.00	-
21	495393.79	2182264.64	Картометрический	1.00	-
22	495355.81	2182257.72	Картометрический	1.00	-
23	495325.28	2182248.02	Картометрический	1.00	-
24	495285.48	2182228.88	Картометрический	1.00	-
25	495232.57	2182200.00	Картометрический	1.00	-
26	495186.59	2182156.06	Картометрический	1.00	-
27	495109.30	2182084.45	Картометрический	1.00	-
28	495078.77	2182056.16	Картометрический	1.00	-
1	495094.13	2182040.81	Картометрический	1.00	-
29	494487.44	2179754.66	Картометрический	5.00	-
30	494484.63	2179854.33	Картометрический	5.00	-
31	494476.60	2179942.33	Картометрический	5.00	-
32	494422.64	2180554.46	Картометрический	1.00	-
33	494416.77	2180610.83	Картометрический	1.00	-

1	2	3	4	5	6
34	494405.43	2180825.11	Картометрический	1.00	-
35	494380.18	2180808.94	Картометрический	1.00	-
36	494378.69	2180836.05	Картометрический	1.00	-
37	494377.96	2180862.90	Картометрический	1.00	-
38	494376.68	2180923.04	Картометрический	1.00	-
39	494377.96	2180943.21	Картометрический	1.00	-
40	494391.01	2180944.20	Картометрический	1.00	-
41	494390.77	2180946.41	Картометрический	1.00	-
42	494390.52	2180957.75	Картометрический	1.00	-
43	494391.75	2180969.08	Картометрический	1.00	-
44	494393.97	2180978.93	Картометрический	1.00	-
45	494399.39	2180990.51	Картометрический	1.00	-
46	494403.82	2180998.89	Картометрический	1.00	-
47	494405.79	2181005.29	Картометрический	1.00	-
48	494407.27	2181015.64	Картометрический	1.00	-
49	494407.27	2181022.78	Картометрический	1.00	-
50	494406.53	2181029.68	Картометрический	1.00	-
51	494404.81	2181037.32	Картометрический	1.00	-
52	494402.34	2181042.49	Картометрический	1.00	-
53	494398.16	2181046.18	Картометрический	1.00	-
54	494394.46	2181047.17	Картометрический	1.00	-
55	494399.03	2181069.03	Картометрический	1.00	-
56	494398.65	2181076.24	Картометрический	1.00	-
57	494399.39	2181085.60	Картометрический	1.00	-
58	494400.37	2181094.47	Картометрический	1.00	-
59	494401.85	2181108.02	Картометрический	1.00	-
60	494404.56	2181127.23	Картометрический	1.00	-
61	494408.69	2181152.48	Картометрический	1.00	-
62	494413.43	2181181.18	Картометрический	1.00	-
63	494415.89	2181196.70	Картометрический	1.00	-
64	494416.63	2181202.61	Картометрический	1.00	-
65	494417.49	2181209.51	Картометрический	1.00	-
66	494416.14	2181219.24	Картометрический	1.00	-
67	494423.86	2181264.69	Картометрический	1.00	-
68	494427.49	2181295.36	Картометрический	1.00	-
69	494430.75	2181324.56	Картометрический	1.00	-
70	494434.33	2181336.01	Картометрический	1.00	-
71	494441.04	2181422.91	Картометрический	1.00	-
72	494450.86	2181500.94	Картометрический	1.00	-
73	494457.88	2181573.00	Картометрический	1.00	-
74	494462.32	2181600.22	Картометрический	1.00	-
75	494463.70	2181616.54	Картометрический	1.00	-
76	494469.43	2181658.23	Картометрический	1.00	-
77	494475.16	2181699.87	Картометрический	1.00	-
78	494479.90	2181733.55	Картометрический	1.00	-
79	494486.18	2181778.94	Картометрический	1.00	-
80	494494.19	2181836.65	Картометрический	1.00	-
81	494510.32	2181953.54	Картометрический	1.00	-

1	2	3	4	5	6
82	494513.10	2181970.54	Картометрический	1.00	-
83	494514.76	2181974.97	Картометрический	1.00	-
84	494514.30	2181979.28	Картометрический	1.00	-
85	494514.82	2181986.55	Картометрический	1.00	-
86	494515.12	2181989.23	Картометрический	1.00	-
87	494522.99	2182008.25	Картометрический	1.00	-
88	494588.20	2182013.80	Картометрический	1.00	-
89	494666.51	2182813.71	Картометрический	1.00	-
90	494723.48	2183251.34	Картометрический	5.00	-
91	494780.72	2183660.30	Картометрический	5.00	-
92	494791.84	2183747.29	Картометрический	5.00	-
93	494792.77	2183756.08	Картометрический	5.00	-
94	494795.22	2183807.41	Картометрический	5.00	-
95	494788.40	2183847.26	Картометрический	5.00	-
96	494771.44	2183973.67	Картометрический	5.00	-
97	494731.13	2184384.14	Картометрический	5.00	-
98	494699.47	2184796.85	Картометрический	5.00	-
99	494640.49	2185594.68	Картометрический	5.00	-
100	494637.70	2185625.25	Картометрический	5.00	-
101	494628.88	2185719.65	Картометрический	5.00	-
102	494598.49	2186047.03	Картометрический	5.00	-
103	494582.55	2186242.03	Картометрический	5.00	-
104	494541.69	2186749.59	Картометрический	5.00	-
105	494495.53	2187283.08	Картометрический	5.00	-
106	494472.31	2187533.65	Картометрический	5.00	-
107	494463.99	2187620.25	Картометрический	5.00	-
108	494443.19	2187861.08	Картометрический	5.00	-
109	494426.51	2188045.15	Картометрический	5.00	-
110	494420.85	2188107.71	Картометрический	5.00	-
111	494398.53	2188394.57	Картометрический	5.00	-
112	494379.71	2188624.85	Картометрический	5.00	-
113	494363.95	2188830.51	Картометрический	5.00	-
114	494323.20	2189278.80	Картометрический	5.00	-
115	494309.62	2189347.96	Картометрический	5.00	-
116	494291.09	2189410.94	Картометрический	5.00	-
117	494232.36	2189592.18	Картометрический	5.00	-
118	494195.87	2189715.69	Картометрический	5.00	-
119	494110.23	2189984.01	Картометрический	5.00	-
120	494058.38	2190146.46	Картометрический	5.00	-
121	493991.28	2190346.10	Картометрический	5.00	-
122	493967.96	2190411.53	Картометрический	5.00	-
123	493899.13	2190630.40	Картометрический	5.00	-
124	493844.04	2190789.16	Картометрический	5.00	-
125	493798.67	2190927.92	Картометрический	5.00	-
126	493778.17	2190999.30	Картометрический	5.00	-
127	493744.46	2191073.92	Картометрический	5.00	-
128	493729.36	2191103.47	Картометрический	5.00	-
129	493700.61	2191152.61	Картометрический	5.00	-

1	2	3	4	5	6
130	493486.27	2191453.26	Картометрический	5.00	-
131	493195.94	2191864.30	Картометрический	5.00	-
132	493039.89	2192082.57	Картометрический	5.00	-
133	492829.00	2192374.88	Картометрический	5.00	-
134	492700.04	2192553.38	Картометрический	5.00	-
135	492659.02	2192612.48	Картометрический	5.00	-
136	492607.78	2192681.98	Картометрический	5.00	-
137	492555.02	2192674.08	Картометрический	5.00	-
138	492495.03	2192680.99	Картометрический	5.00	-
139	492580.14	2192564.80	Картометрический	5.00	-
140	492785.59	2192279.57	Картометрический	5.00	-
141	493057.37	2191903.09	Картометрический	5.00	-
142	493283.83	2191583.70	Картометрический	5.00	-
143	493507.90	2191267.47	Картометрический	5.00	-
144	493600.30	2191138.16	Картометрический	5.00	-
145	493650.59	2191061.22	Картометрический	5.00	-
146	493688.43	2190978.11	Картометрический	5.00	-
147	493753.88	2190765.69	Картометрический	5.00	-
148	493971.33	2190123.16	Картометрический	5.00	-
149	494065.09	2189817.24	Картометрический	5.00	-
150	494102.14	2189690.04	Картометрический	5.00	-
151	494199.70	2189387.48	Картометрический	5.00	-
152	494213.29	2189343.02	Картометрический	5.00	-
153	494226.52	2189294.44	Картометрический	5.00	-
154	494234.08	2189242.94	Картометрический	5.00	-
155	494238.63	2189202.31	Картометрический	5.00	-
156	494270.96	2188827.74	Картометрический	5.00	-
157	494288.37	2188621.30	Картометрический	5.00	-
158	494296.03	2188540.29	Картометрический	5.00	-
159	494298.50	2188466.20	Картометрический	5.00	-
160	494303.44	2188392.10	Картометрический	5.00	-
161	494326.91	2188105.59	Картометрический	5.00	-
162	494347.90	2187857.36	Картометрический	5.00	-
163	494370.13	2187619.01	Картометрический	5.00	-
164	494387.93	2187427.14	Картометрический	5.00	-
165	494409.33	2187192.63	Картометрический	5.00	-
166	494420.75	2187069.91	Картометрический	5.00	-
167	494446.70	2186743.42	Картометрический	5.00	-
168	494455.34	2186623.63	Картометрический	5.00	-
169	494455.88	2186617.64	Картометрический	5.00	-
170	494438.02	2186616.84	Картометрический	5.00	-
171	494403.96	2186614.71	Картометрический	5.00	-
172	494331.78	2186610.19	Картометрический	5.00	-
173	494304.84	2186608.51	Картометрический	5.00	-
174	494204.78	2186601.13	Картометрический	5.00	-
175	494104.25	2186593.71	Картометрический	5.00	-
176	494006.04	2186586.71	Картометрический	5.00	-
177	493905.81	2186579.57	Картометрический	5.00	-

1	2	3	4	5	6
178	493860.79	2186575.75	Картометрический	5.00	-
179	493806.79	2186571.68	Картометрический	5.00	-
180	493706.08	2186564.08	Картометрический	5.00	-
181	493606.52	2186556.54	Картометрический	5.00	-
182	493562.22	2186553.23	Картометрический	5.00	-
183	493505.58	2186549.00	Картометрический	5.00	-
184	493406.47	2186541.60	Картометрический	5.00	-
185	493307.23	2186534.19	Картометрический	5.00	-
186	493198.98	2186526.10	Картометрический	5.00	-
187	493107.15	2186518.55	Картометрический	5.00	-
188	493082.85	2186516.55	Картометрический	5.00	-
189	493078.44	2186516.87	Картометрический	5.00	-
190	493076.36	2186518.68	Картометрический	5.00	-
191	493075.61	2186521.77	Картометрический	5.00	-
192	493060.29	2186520.94	Картометрический	5.00	-
193	493059.49	2186516.73	Картометрический	5.00	-
194	493057.39	2186515.50	Картометрический	5.00	-
195	493053.43	2186515.23	Картометрический	5.00	-
196	493003.80	2186512.50	Картометрический	5.00	-
197	492962.47	2186511.62	Картометрический	5.00	-
198	492909.24	2186513.48	Картометрический	5.00	-
199	492808.77	2186516.99	Картометрический	5.00	-
200	492709.67	2186520.46	Картометрический	5.00	-
201	492609.52	2186523.97	Картометрический	5.00	-
202	492546.11	2186526.19	Картометрический	5.00	-
203	492509.89	2186527.37	Картометрический	5.00	-
204	492409.49	2186530.65	Картометрический	5.00	-
205	492308.71	2186533.95	Картометрический	5.00	-
206	492209.04	2186537.21	Картометрический	5.00	-
207	492109.59	2186540.46	Картометрический	5.00	-
208	492019.13	2186543.42	Картометрический	5.00	-
209	491910.20	2186547.36	Картометрический	5.00	-
210	491871.84	2186548.75	Картометрический	5.00	-
211	491834.50	2186550.54	Картометрический	5.00	-
212	491808.73	2186551.38	Картометрический	5.00	-
213	491707.57	2186554.68	Картометрический	5.00	-
214	491622.36	2186557.47	Картометрический	5.00	-
215	491577.63	2186559.73	Картометрический	5.00	-
216	491544.60	2186562.74	Картометрический	5.00	-
217	491532.39	2186564.77	Картометрический	5.00	-
218	491523.94	2186566.34	Картометрический	5.00	-
219	491520.95	2186546.73	Картометрический	5.00	-
220	491859.45	2186536.98	Картометрический	5.00	-
221	491857.32	2186521.88	Картометрический	5.00	-
222	491862.14	2186521.86	Картометрический	5.00	-
223	491864.84	2186525.61	Картометрический	5.00	-
224	491868.20	2186527.62	Картометрический	5.00	-
225	491871.79	2186528.01	Картометрический	5.00	-

1	2	3	4	5	6
226	491908.36	2186526.96	Картометрический	5.00	-
227	492018.47	2186523.78	Картометрический	5.00	-
228	492110.29	2186520.55	Картометрический	5.00	-
229	492308.91	2186513.56	Картометрический	5.00	-
230	492408.68	2186510.05	Картометрический	5.00	-
231	492510.91	2186506.45	Картометрический	5.00	-
232	492546.08	2186505.26	Картометрический	5.00	-
233	492608.74	2186503.13	Картометрический	5.00	-
234	492709.05	2186499.73	Картометрический	5.00	-
235	492809.01	2186496.34	Картометрический	5.00	-
236	492907.71	2186492.99	Картометрический	5.00	-
237	492963.44	2186491.10	Картометрический	5.00	-
238	493004.32	2186491.49	Картометрический	5.00	-
239	493053.39	2186493.15	Картометрический	5.00	-
240	493056.06	2186492.89	Картометрический	5.00	-
241	493057.84	2186491.56	Картометрический	5.00	-
242	493059.40	2186489.01	Картометрический	5.00	-
243	493072.03	2186489.12	Картометрический	5.00	-
244	493073.56	2186491.95	Картометрический	5.00	-
245	493075.16	2186494.67	Картометрический	5.00	-
246	493078.49	2186496.47	Картометрический	5.00	-
247	493108.50	2186498.13	Картометрический	5.00	-
248	493200.84	2186503.23	Картометрический	5.00	-
249	493309.59	2186511.59	Картометрический	5.00	-
250	493408.22	2186519.17	Картометрический	5.00	-
251	493510.32	2186527.02	Картометрический	5.00	-
252	493563.38	2186531.10	Картометрический	5.00	-
253	493610.16	2186534.70	Картометрический	5.00	-
254	493710.68	2186542.42	Картометрический	5.00	-
255	493809.64	2186548.93	Картометрический	5.00	-
256	493862.73	2186552.78	Картометрический	5.00	-
257	493906.50	2186555.95	Картометрический	5.00	-
258	494007.27	2186563.25	Картометрический	5.00	-
259	494108.72	2186570.60	Картометрический	5.00	-
260	494208.28	2186577.59	Картометрический	5.00	-
261	494307.89	2186584.72	Картометрический	5.00	-
262	494333.87	2186586.58	Картометрический	5.00	-
263	494344.02	2186580.70	Картометрический	5.00	-
264	494351.63	2186580.22	Картометрический	5.00	-
265	494364.74	2186588.29	Картометрический	5.00	-
266	494405.77	2186591.68	Картометрический	5.00	-
267	494457.91	2186595.99	Картометрический	5.00	-
268	494476.98	2186394.64	Картометрический	5.00	-
269	494498.60	2186114.81	Картометрический	5.00	-
270	494527.29	2185762.37	Картометрический	5.00	-
271	494531.21	2185720.07	Картометрический	5.00	-
272	494540.03	2185625.23	Картометрический	5.00	-
273	494543.09	2185592.07	Картометрический	5.00	-

1	2	3	4	5	6
274	494577.89	2185218.11	Картометрический	5.00	-
275	494607.20	2184798.83	Картометрический	5.00	-
276	494640.12	2184384.93	Картометрический	5.00	-
277	494682.93	2183933.93	Картометрический	5.00	-
278	494698.57	2183757.14	Картометрический	5.00	-
279	494698.11	2183747.79	Картометрический	5.00	-
280	494697.12	2183724.66	Картометрический	5.00	-
281	494612.87	2183152.61	Картометрический	5.00	-
282	494560.23	2182739.18	Картометрический	1.00	-
283	494459.65	2182013.93	Картометрический	1.00	-
284	494461.94	2182013.45	Картометрический	1.00	-
285	494459.24	2181993.63	Картометрический	1.00	-
286	494441.25	2181864.43	Картометрический	1.00	-
287	494427.34	2181764.65	Картометрический	1.00	-
288	494405.66	2181602.93	Картометрический	1.00	-
289	494395.93	2181526.19	Картометрический	1.00	-
290	494416.50	2181524.30	Картометрический	1.00	-
291	494427.30	2181518.99	Картометрический	1.00	-
292	494421.02	2181471.07	Картометрический	1.00	-
293	494416.28	2181439.60	Картометрический	1.00	-
294	494413.32	2181416.57	Картометрический	1.00	-
295	494402.09	2181333.30	Картометрический	1.00	-
296	494395.93	2181286.62	Картометрический	1.00	-
297	494390.08	2181251.14	Картометрический	1.00	-
298	494385.15	2181227.50	Картометрический	1.00	-
299	494377.27	2181197.93	Картометрический	1.00	-
300	494378.68	2181138.44	Картометрический	1.00	-
301	494376.10	2181130.43	Картометрический	1.00	-
302	494371.78	2181118.36	Картометрический	1.00	-
303	494370.80	2181114.42	Картометрический	1.00	-
304	494368.64	2181110.23	Картометрический	1.00	-
305	494364.95	2181099.15	Картометрический	1.00	-
306	494363.72	2181092.00	Картометрический	1.00	-
307	494364.46	2181079.44	Картометрический	1.00	-
308	494364.70	2181055.55	Картометрический	1.00	-
309	494364.09	2181037.78	Картометрический	1.00	-
310	494361.25	2181005.04	Картометрический	1.00	-
311	494359.28	2180986.57	Картометрический	1.00	-
312	494341.67	2180911.40	Картометрический	1.00	-
313	494342.28	2180895.14	Картометрический	1.00	-
314	494343.02	2180879.87	Картометрический	1.00	-
315	494342.41	2180843.28	Картометрический	1.00	-
316	494342.65	2180828.80	Картометрический	1.00	-
317	494342.41	2180824.19	Картометрический	1.00	-
318	494342.48	2180819.65	Картометрический	1.00	-
319	494321.02	2180806.58	Картометрический	1.00	-
320	494322.53	2180772.59	Картометрический	1.00	-
321	494324.59	2180732.82	Картометрический	1.00	-

1	2	3	4	5	6
322	494327.98	2180667.23	Картометрический	1.00	-
323	494333.82	2180554.13	Картометрический	1.00	-
324	494342.74	2180411.75	Картометрический	1.00	-
325	494384.57	2180008.82	Картометрический	5.00	-
326	494391.87	2179942.33	Картометрический	5.00	-
327	494410.33	2179774.89	Картометрический	5.00	-
328	494410.33	2179738.13	Картометрический	5.00	-
29	494487.44	2179754.66	Картометрический	5.00	-
329	494325.81	2180806.92	Картометрический	1.00	-
330	494323.88	2180805.59	Картометрический	1.00	-
331	494325.21	2180803.66	Картометрический	1.00	-
332	494327.14	2180804.99	Картометрический	1.00	-
329	494325.81	2180806.92	Картометрический	1.00	-

3. Сведения о характерных точках части (частей) границы объекта

Обозначение характерных точек части границы	Координаты, м		Метод определения координат характерной точки	Средняя квадратическая погрешность положения характерной точки (Mt), м	Описание обозначения точки на местности (при наличии)
	X	Y			
1	2	3	4	5	6
Часть №					
-	-	-	-	-	-

Раздел 3

Сведения о местоположении измененных (уточненных) границ объекта							
1. Система координат: -							
2. Сведения о характерных точках границ объекта							
Обозначение характерных точек границ	Существующие координаты, м		Измененные (уточненные) координаты, м		Метод определения координат характерной точки	Средняя квадратическая погрешность положения характерной точки (Mt), м	Описание обозначения точки на местности (при наличии)
	X	Y	X	Y			
1	2	3	4	5	6	7	8
-	-	-	-	-	-	-	-
3.Сведения о характерных точках части (частей) границы объекта							
Часть №							
-	-	-	-	-	-	-	-

Раздел 4

План границ объекта

Используемые условные знаки и обозначения:

- границы территориальной зоны
- границы муниципального образования
- характерная точка границ территориальной зоны

Масштаб 1:25000

Заместитель руководителя БУВО «Нормативно-проектный центр»

Подпись _____ А.В. Романов Дата с 14 » февраля 2020 г.

Место для оттиска печати (при наличии) лица, составившего описание местоположения границ объекта

ОПИСАНИЕ МЕСТОПОЛОЖЕНИЯ ГРАНИЦ

Зона сельскохозяйственного производства - СХ2

(наименование объекта, местоположение границ которого описано (далее - объект)

Раздел 1

Сведения об объекте		
№ п/п	Характеристики объекта	Описание характеристик
1	2	3
1	Местоположение объекта	Воронежская область, Аннинский муниципальный район, Бродовское сельское поселение
2	Площадь объекта ± величина погрешности определения площади (Р ± Дельта Р)	102440+/-5601 м²
3	Иные характеристики объекта	-

Раздел 2

Сведения о местоположении границ объекта					
1. Система координат: МСК - 36, зона 2					
2. Сведения о характерных точках границ объекта					
Обозначение характерных точек границ	Координаты, м		Метод определения координат характерной точки	Средняя квадратическая погрешность положения характерной точки (Mt), м	Описание обозначения точки на местности (при наличии)
	X	Y			
1	2	3	4	5	6
1	493779.81	2182185.14	Картометрический	1.00	-
2	493801.49	2182221.34	Картометрический	1.00	-
3	493821.17	2182225.49	Картометрический	1.00	-
4	493826.01	2182250.68	Картометрический	1.00	-
5	493830.99	2182278.90	Картометрический	1.00	-
6	493859.90	2182405.47	Картометрический	1.00	-
7	493771.59	2182439.74	Картометрический	1.00	-
8	493714.64	2182479.13	Картометрический	1.00	-
9	493648.56	2182321.38	Картометрический	1.00	-
10	493624.26	2182278.30	Картометрический	1.00	-
1	493779.81	2182185.14	Картометрический	1.00	-
11	493457.68	2182296.55	Картометрический	1.00	-
12	493461.89	2182303.91	Картометрический	1.00	-
13	493489.32	2182355.47	Картометрический	1.00	-
14	493495.73	2182383.82	Картометрический	1.00	-
15	493482.14	2182538.93	Картометрический	1.00	-
16	493395.61	2182550.15	Картометрический	1.00	-
17	493350.45	2182558.41	Картометрический	1.00	-
18	493329.86	2182402.19	Картометрический	1.00	-
19	493386.89	2182355.34	Картометрический	1.00	-
11	493457.68	2182296.55	Картометрический	1.00	-
20	493494.15	2183523.73	Картометрический	5.00	-
21	493500.32	2183547.19	Картометрический	5.00	-
22	493502.28	2183569.28	Картометрический	5.00	-
23	493493.64	2183608.03	Картометрический	5.00	-
24	493472.05	2183656.62	Картометрический	5.00	-
25	493454.40	2183684.12	Картометрический	5.00	-
26	493449.38	2183701.04	Картометрический	5.00	-
27	493444.18	2183718.60	Картометрический	5.00	-
28	493442.45	2183741.42	Картометрический	5.00	-
29	493322.74	2183733.23	Картометрический	5.00	-
30	493339.16	2183526.89	Картометрический	5.00	-
31	493452.77	2183520.53	Картометрический	5.00	-

1	2	3	4	5	6
32	493471.43	2183519.32	Картометрический	5.00	-
20	493494.15	2183523.73	Картометрический	5.00	-

3. Сведения о характерных точках части (частей) границы объекта

Обозначение характерных точек части границы	Координаты, м		Метод определения координат характерной точки	Средняя квадратическая погрешность положения характерной точки (Mt), м	Описание обозначения точки на местности (при наличии)
	X	Y			
1	2	3	4	5	6
Часть №					
-	-	-	-	-	-

Раздел 3

Сведения о местоположении измененных (уточненных) границ объекта							
1. Система координат: -							
2. Сведения о характерных точках границ объекта							
Обозначение характерных точек границ	Существующие координаты, м		Измененные (уточненные) координаты, м		Метод определения координат характерной точки	Средняя квадратическая погрешность положения характерной точки (Mt), м	Описание обозначения точки на местности (при наличии)
	X	Y	X	Y			
1	2	3	4	5	6	7	8
-	-	-	-	-	-	-	-
3.Сведения о характерных точках части (частей) границы объекта							
Часть №							
-	-	-	-	-	-	-	-

Раздел 4

План границ объекта

Масштаб 1:5000

Используемые условные знаки и обозначения:

границы территориальной зоны

•1 характерная точка границ территориальной зоны

Заместитель руководителя БУВО «Нормативно-проектный центр»

Подпись _____ А.В. Ромашов Дата «14» февраля 2020 г.

Место для оттиска печати (при наличии) лица, составившего описание местоположения границ объекта

ОПИСАНИЕ МЕСТОПОЛОЖЕНИЯ ГРАНИЦ

Зона животноводства - СХ3

(наименование объекта, местоположение границ которого описано (далее - объект)

Раздел 1

Сведения об объекте		
№ п/п	Характеристики объекта	Описание характеристик
1	2	3
1	Местоположение объекта	Воронежская область, Аннинский муниципальный район, Бродовское сельское поселение
2	Площадь объекта ± величина погрешности определения площади (Р ± Дельта Р)	326337+/-1999 м²
3	Иные характеристики объекта	-

Раздел 2

Сведения о местоположении границ объекта					
1. Система координат: МСК - 36, зона 2					
2. Сведения о характерных точках границ объекта					
Обозначение характерных точек границ	Координаты, м		Метод определения координат характерной точки	Средняя квадратическая погрешность положения характерной точки (Mt), м	Описание обозначения точки на местности (при наличии)
	X	Y			
1	2	3	4	5	6
1	494280.34	2182046.35	Картометрический	1.00	-
2	494298.54	2182122.10	Картометрический	1.00	-
3	494305.64	2182209.80	Картометрический	1.00	-
4	494258.87	2182281.95	Картометрический	1.00	-
5	494263.41	2182372.32	Картометрический	1.00	-
6	494253.93	2182396.69	Картометрический	1.00	-
7	494240.39	2182419.70	Картометрический	1.00	-
8	494206.54	2182438.66	Картометрический	1.00	-
9	494198.42	2182456.26	Картометрический	1.00	-
10	494198.42	2182486.05	Картометрический	1.00	-
11	494193.00	2182536.15	Картометрический	1.00	-
12	494184.88	2182541.56	Картометрический	1.00	-
13	494148.32	2182549.69	Картометрический	1.00	-
14	494084.68	2182579.48	Картометрический	1.00	-
15	494007.50	2182625.51	Картометрический	1.00	-
16	493972.22	2182648.19	Картометрический	1.00	-
17	493946.50	2182657.67	Картометрический	1.00	-
18	493877.44	2182648.19	Картометрический	1.00	-
19	493849.01	2182638.71	Картометрический	1.00	-
20	493831.41	2182637.36	Картометрический	1.00	-
21	493765.06	2182659.02	Картометрический	1.00	-
22	493750.17	2182660.38	Картометрический	1.00	-
23	493735.95	2182654.28	Картометрический	1.00	-
24	493727.83	2182631.94	Картометрический	1.00	-
25	493726.47	2182622.46	Картометрический	1.00	-
26	493720.38	2182618.40	Картометрический	1.00	-
27	493711.58	2182615.69	Картометрический	1.00	-
28	493698.04	2182621.79	Картометрический	1.00	-
29	493690.59	2182624.50	Картометрический	1.00	-
30	493673.67	2182625.85	Картометрический	1.00	-
31	493659.45	2182631.27	Картометрический	1.00	-
32	493653.36	2182642.77	Картометрический	1.00	-
33	493648.62	2182667.15	Картометрический	1.00	-
34	493643.88	2182697.61	Картометрический	1.00	-
35	493620.18	2182705.73	Картометрический	1.00	-

1	2	3	4	5	6
36	493581.60	2182713.86	Картометрический	1.00	-
37	493544.36	2182721.98	Картометрический	1.00	-
38	493515.93	2182729.43	Картометрический	1.00	-
39	493507.80	2182732.81	Картометрический	1.00	-
40	493502.39	2182733.49	Картометрический	1.00	-
41	493474.63	2182742.29	Картометрический	1.00	-
42	493452.97	2182756.51	Картометрический	1.00	-
43	493431.98	2182770.73	Картометрический	1.00	-
44	493419.79	2182782.23	Картометрический	1.00	-
45	493354.14	2182807.23	Картометрический	1.00	-
46	493333.14	2182815.41	Картометрический	1.00	-
47	493310.12	2182810.67	Картометрический	1.00	-
48	493287.54	2182790.31	Картометрический	1.00	-
49	493275.57	2182683.31	Картометрический	1.00	-
50	493275.75	2182578.94	Картометрический	1.00	-
51	493350.45	2182558.41	Картометрический	1.00	-
52	493395.61	2182550.15	Картометрический	1.00	-
53	493482.14	2182538.93	Картометрический	1.00	-
54	493532.33	2182571.43	Картометрический	1.00	-
55	493557.57	2182560.62	Картометрический	1.00	-
56	493714.64	2182479.13	Картометрический	1.00	-
57	493771.59	2182439.74	Картометрический	1.00	-
58	493859.90	2182405.47	Картометрический	1.00	-
59	493830.99	2182278.90	Картометрический	1.00	-
60	493826.01	2182250.68	Картометрический	1.00	-
61	493821.17	2182225.49	Картометрический	1.00	-
62	493862.17	2182223.91	Картометрический	1.00	-
63	493859.22	2182161.69	Картометрический	1.00	-
64	493884.43	2182146.48	Картометрический	1.00	-
65	493944.72	2182131.35	Картометрический	1.00	-
66	494013.59	2182109.25	Картометрический	1.00	-
67	494004.01	2182066.38	Картометрический	1.00	-
68	494065.54	2182044.24	Картометрический	1.00	-
69	494121.64	2182035.54	Картометрический	1.00	-
70	494239.08	2182044.53	Картометрический	1.00	-
1	494280.34	2182046.35	Картометрический	1.00	-

3. Сведения о характерных точках части (частей) границы объекта

Обозначение характерных точек части границы	Координаты, м		Метод определения координат характерной точки	Средняя квадратическая погрешность положения характерной точки (Mt), м	Описание обозначения точки на местности (при наличии)
	X	Y			
1	2	3	4	5	6
Часть №					
-	-	-	-	-	-

Раздел 3

Сведения о местоположении измененных (уточненных) границ объекта							
1. Система координат: -							
2. Сведения о характерных точках границ объекта							
Обозначение характерных точек границ	Существующие координаты, м		Измененные (уточненные) координаты, м		Метод определения координат характерной точки	Средняя квадратическая погрешность положения характерной точки (Mt), м	Описание обозначения точки на местности (при наличии)
	X	Y	X	Y			
1	2	3	4	5	6	7	8
-	-	-	-	-	-	-	-
3.Сведения о характерных точках части (частей) границы объекта							
Часть №							
-	-	-	-	-	-	-	-

Раздел 4

План границ объекта

Масштаб 1:5000

Используемые условные знаки и обозначения:

границы территориальной зоны

•1 характерная точка границ территориальной зоны

Заместитель руководителя БУВО «Нормативно-проектный центр»

Подпись _____ А.В. Романов Дата « 14 » февраля 2020 г.

Место для оттиска печати (при наличии) лица, составившего описание местоположения границ объекта