Правовое управление правительства Воронежской области
ЗАРЕГИСТРИРОВАНО
«24» 09 2020г.
Регистрационный номер № 757

ДЕПАРТАМЕНТ АРХИТЕКТУРЫ И ГРАДОСТРОИТЕЛЬСТВА ВОРОНЕЖСКОЙ ОБЛАСТИ

ПРИКАЗ

14.09.2020 № 45-01-04/691

г. Воронеж

Об утверждении правил землепользования и застройки Верхнетойденского сельского поселения Аннинского муниципального района Воронежской области

В соответствии с Градостроительным кодексом Российской Федерации, Федеральным законом от 06.10.2003 № 131-ФЗ «Об общих принципах организации местного самоуправления в Российской Федерации», Законом Воронежской области от 07.07.2006 № 61-ОЗ «О регулировании градостроительной деятельности в Воронежской области», Законом Воронежской области от 20.12.2018 № 173-ОЗ «О перераспределении полномочий по утверждению правил землепользования и застройки между органами местного самоуправления поселений Воронежской области, городского округа город Нововоронеж, Борисоглебского городского округа и исполнительными органами государственной власти Воронежской области», постановлением правительства Воронежской области от 31.12.2014 № 1240 «Об утверждении Положения о департаменте архитектуры и градостроительства Воронежской области», на основании приказа департамента архитектуры и градостроительства Воронежской области от 01.03.2019 № 45-01-04/27 «О подготовке проектов правил землепользования и застройки поселений Аннинского, Бобровского, Верхнемамонского,

Верхнехавского, Воробьёвского, Каширского, Лискинского, Новоусманского, Ольховатского, Павловского, Панинского, Подгоренского, Рамонского, Семилукского и Хохольского муниципальных районов и городского округа город Нововоронеж Воронежской области», с учетом заключений о результатах публичных слушаний от 27.01.2020

п р и к а з ы в а ю:

1. Утвердить прилагаемые правила землепользования и застройки Верхнетойденского сельского поселения Аннинского муниципального района Воронежской области.

2. Признать утратившими силу следующие решения Совета народных депутатов Верхнетойденского сельского поселения Аннинского муниципального района Воронежской области:

- от 29.12.2010 № 59 «Об утверждении правил землепользования и застройки Верхнетойденского сельского поселения Аннинского муниципального района Воронежской области»;

- от 28.12.2015 № 41 «О внесении изменений в правила землепользования и застройки Верхнетойденского сельского поселения Аннинского муниципального района Воронежской области»;

- от 05.02.2016 № 48 «О внесении изменений в решение Совета народных депутатов Верхнетойденского сельского поселения Аннинского муниципального района Воронежской области от 29.12.2010 г. № 59 «Об утверждении Правил землепользования и застройки Верхнетойденского сельского поселения Аннинского муниципального района Воронежской области»;

- от 14.09.2016 № 81 «О внесении изменений в правила землепользования и застройки Верхнетойденского сельского поселения Аннинского муниципального района Воронежской области»;

- от 08.12.2016 № 95 «О внесении изменений в правила землепользования и застройки Верхнетойденского сельского поселения Аннинского муниципального района Воронежской области»;

- от 08.02.2018 № 163 «О внесении изменений в правила землепользования и застройки Верхнетойденского сельского поселения Аннинского муниципального района Воронежской области»;

- от 17.08.2018 № 192 «О внесении изменений в Правила землепользования и застройки Верхнетойденского сельского поселения Аннинского муниципального района Воронежской области»;

- от 15.11.2018 № 202 «О внесении изменений в правила землепользования и застройки Верхнетойденского сельского поселения Аннинского муниципального района Воронежской области.

3. Контроль исполнения настоящего приказа возложить на заместителя руководителя департамента архитектуры и градостроительства Воронежской области – начальника отдела территориального планирования Беляеву С.М.

Руководитель департамента
архитектуры и градостроительства
Воронежской области А.А. Еренков

УТВЕРЖДЕНЫ
приказом департамента
архитектуры и градостроительства
Воронежской области
от 14.09.2020 № 45-01-04/691

ПРАВИЛА ЗЕМЛЕПОЛЬЗОВАНИЯ И ЗАСТРОЙКИ ВЕРХНЕТОЙДЕНСКОГО СЕЛЬСКОГО ПОСЕЛЕНИЯ АННИНСКОГО МУНИЦИПАЛЬНОГО РАЙОНА ВОРОНЕЖСКОЙ ОБЛАСТИ

ЧАСТЬ I. ПОРЯДОК ПРИМЕНЕНИЯ ПРАВИЛ ЗЕМЛЕПОЛЬЗОВАНИЯ И ЗАСТРОЙКИ И ВНЕСЕНИЯ В НИХ ИЗМЕНЕНИЙ

Раздел 1. Общие положения

1. Предмет регулирования и цели подготовки Правил землепользования и застройки Верхнетойденского сельского поселения Аннинского муниципального района Воронежской области

1. Правила землепользования и застройки Верхнетойденского сельского поселения Аннинского муниципального района Воронежской области (далее – Правила) являются документом градостроительного зонирования, который утверждается нормативным правовым актом департамента архитектуры и градостроительства Воронежской области и в котором устанавливаются территориальные зоны, градостроительные регламенты, порядок применения такого документа и порядок внесения в него изменений.

2. Правила разработаны в соответствии с Градостроительным кодексом Российской Федерации (далее – ГрК РФ), Земельным кодексом Российской Федерации, Федеральным законом от 06.10.2003 № 131-ФЗ «Об общих принципах организации местного самоуправления в Российской Федерации», иными нормативными правовыми актами Российской Федерации, Воронежской области, муниципальными правовыми актами

муниципального образования с учетом положений нормативных актов и документов, определяющих основные направления социально-экономического и градостроительного развития муниципального образования, а также сведений Единого государственного реестра недвижимости, сведений, документов и материалов, содержащихся в государственных информационных системах обеспечения градостроительной деятельности.

3. Правила разработаны в целях:

– создания условий для устойчивого развития территории муниципального образования, сохранения окружающей среды и объектов культурного наследия;

– создания условий для планировки территории муниципального образования;

– обеспечения прав и законных интересов физических и юридических лиц, в том числе правообладателей земельных участков и объектов капитального строительства;

– создания условий для привлечения инвестиций, в том числе путем предоставления возможности выбора наиболее эффективных видов разрешенного использования земельных участков и объектов капитального строительства.

2. Основные понятия, используемые в Правилах

В настоящих Правилах используются основные понятия, установленные законодательством Российской Федерации.

3. Сфера применения Правил

1. Действие настоящих Правил распространяется на всю территорию Верхнетойденского сельского поселения Аннинского муниципального района Воронежской области. Правила обязательны для соблюдения органами государственной власти, органами местного самоуправления, физическими и юридическими лицами, при осуществлении

ими градостроительной деятельности на территории Верхнетойденского сельского поселения Аннинского муниципального района Воронежской области.

2. Настоящие Правила применяются наряду с:

– техническими регламентами и иными обязательными требованиями, установленными в соответствии с законодательством в целях обеспечения безопасности жизни и здоровья людей, надежности и безопасности зданий, строений и сооружений, сохранения окружающей природной среды и объектов культурного наследия;

– региональными и местными нормативами градостроительного проектирования.

4. Содержание и порядок применения Правил

1. Правила включают в себя:

1) порядок их применения и внесения изменений в Правила;

2) карту градостроительного зонирования;

3) градостроительные регламенты.

Обязательным приложением к настоящим Правилам являются сведения о границах территориальных зон, которые должны содержать графическое описание местоположения границ территориальных зон, перечень координат характерных точек этих границ в системе координат, используемой для ведения Единого государственного реестра недвижимости.

2. Порядок применения Правил и внесения в них изменений включает в себя положения:

1) о регулировании землепользования и застройки;

2) об изменении видов разрешенного использования земельных участков и объектов капитального строительства физическими и юридическими лицами;

3) о подготовке документации по планировке территории органами местного самоуправления;

4) о проведении общественных обсуждений или публичных слушаний по вопросам землепользования и застройки;

5) о внесении изменений в Правила;

6) о регулировании иных вопросов землепользования и застройки.

5. Использование объектов недвижимости, не соответствующих настоящим Правилам

1. Земельные участки или объекты капитального строительства, виды разрешенного использования, предельные (минимальные и (или) максимальные) размеры и предельные параметры которых не соответствуют градостроительному регламенту, могут использоваться без установления срока приведения их в соответствие с градостроительным регламентом, за исключением случаев, если использование таких земельных участков и объектов капитального строительства опасно для жизни или здоровья человека, для окружающей среды, объектов культурного наследия.

2. Реконструкция указанных в подпункте 1 настоящего пункта объектов капитального строительства может осуществляться только путем приведения таких объектов в соответствие с градостроительным регламентом или путем уменьшения их несоответствия предельным параметрам разрешенного строительства, реконструкции. Изменение видов разрешенного использования указанных земельных участков и объектов капитального строительства может осуществляться путем приведения их в соответствие с видами разрешенного использования земельных участков и объектов капитального строительства, установленными градостроительным регламентом.

3. В случае если использование указанных в подпункте 1 настоящего пункта земельных участков и объектов капитального строительства продолжается и опасно для жизни или здоровья человека, для окружающей среды, объектов культурного наследия, в соответствии с федеральными законами может быть наложен запрет на использование таких земельных участков и объектов.

6. Открытость и доступность информации о землепользовании и застройке

1. Настоящие Правила являются открытыми и общедоступными.

2. Настоящие Правила подлежат опубликованию в порядке, установленном для официального опубликования нормативных правовых актов Воронежской области, и размещению в федеральной государственной информационной системе территориального планирования и в государственной информационной системе обеспечения градостроительной деятельности.

Раздел 2. Положения о регулировании землепользования и застройки

7. Перераспределение полномочий между органами местного самоуправления Верхнетойденского сельского поселения Аннинского муниципального района Воронежской области и департаментом архитектуры и градостроительства Воронежской области

1. На основании Закона Воронежской области от 20.12.2018 № 173-ОЗ «О перераспределении полномочий по утверждению правил землепользования и застройки между органами местного самоуправления поселений Воронежской области, городского округа город Нововоронеж, Борисоглебского городского округа и исполнительными органами государственной власти Воронежской области» (далее – Закон Воронежской области) и в соответствии со статьей 8.2 ГрК РФ, пунктом 6.1 статьи 26.3 Федерального закона от 06.10.1999 № 184-ФЗ «Об общих принципах организации законодательных (представительных) и исполнительных органов государственной власти субъектов Российской Федерации», частью 1.2 статьи 17 Федерального закона от 06.10.2003 № 131-ФЗ «Об общих принципах организации местного самоуправления в Российской Федерации» полномочия по утверждению Правил перераспределены между органами местного самоуправления Верхнетойденского сельского поселения Аннинского муниципального района Воронежской области и департаментом архитектуры и градостроительства Воронежской области (далее –

Уполномоченный орган) на срок, установленный Законом Воронежской области.

2. После истечения срока, указанного в Законе Воронежской области, полномочия Уполномоченного органа, предусмотренные настоящими Правилами, осуществляются органами местного самоуправления Верхнетойденского сельского поселения Аннинского муниципального района Воронежской области в соответствии с требованиями ГрК РФ.

8. Полномочия Уполномоченного органа по вопросам землепользования и застройки

1. Полномочия Уполномоченного органа по вопросам землепользования и застройки включают:

1) принятие решений о подготовке проекта Правил, о подготовке проекта о внесении изменений в Правила;

2) утверждение Правил, утверждение внесения изменений в Правила;

3) принятие решений о предоставлении разрешений на условно разрешенный вид использования объектов капитального строительства или земельного участка;

4) принятие решений о предоставлении разрешения на отклонение от предельных параметров разрешенного строительства, реконструкции объектов капитального строительства;

5) иные полномочия в соответствии с действующим законодательством.

9. Комиссия по подготовке проектов Правил

1. Комиссия по подготовке проектов правил землепользования и застройки поселений Воронежской области, городского округа город Нововоронеж, Борисоглебского городского округа (далее – Комиссия) является специально созданным постоянно действующим коллегиальным

органом при Уполномоченном органе в целях реализации полномочий, указанных в пункте 8 настоящих Правил, перераспределенных в соответствии с Законом Воронежской области и обеспечения выполнения задач градостроительного зонирования.

2. Комиссия создается и прекращает свою деятельность приказом Уполномоченного органа.

3. Состав и порядок деятельности Комиссии утверждается приказом Уполномоченного органа.

Раздел 3. Положения об изменении видов разрешенного использования земельных участков и объектов капитального строительства физическими и юридическими лицами

10. Изменение видов разрешенного использования земельных участков и объектов капитального строительства

1. Для каждой из установленных настоящими Правилами территориальных зон могут устанавливаться основные, условно разрешенные и вспомогательные виды разрешенного использования земельных участков и объектов капитального строительства.

2. Изменение одного вида разрешенного использования земельных участков и объектов капитального строительства на другой вид такого использования осуществляется в соответствии с градостроительным регламентом при условии соблюдения требований технических регламентов.

3. Основные и вспомогательные виды разрешенного использования земельных участков и объектов капитального строительства правообладателями земельных участков и объектов капитального строительства, за исключением органов государственной власти, органов местного самоуправления, государственных и муниципальных учреждений, государственных и муниципальных унитарных предприятий, выбираются самостоятельно без дополнительных разрешений и согласования.

4. Решения об изменении одного вида разрешенного использования земельных участков и объектов капитального строительства, расположенных

на землях, на которые действие градостроительных регламентов не распространяется или для которых градостроительные регламенты не устанавливаются, на другой вид такого использования принимаются в соответствии с федеральными законами.

11. Предоставление разрешения на условно разрешенный вид использования земельного участка или объекта капитального строительства

1. Физическое или юридическое лицо, заинтересованное в предоставлении разрешения на условно разрешенный вид использования земельного участка или объекта капитального строительства (далее - разрешение на условно разрешенный вид использования), направляет заявление о предоставлении разрешения на условно разрешенный вид использования в Комиссию. Заявление о предоставлении разрешения на условно разрешенный вид использования может быть направлено в форме электронного документа, подписанного электронной подписью в соответствии с требованиями Федерального закона от 06.04.2011 № 63-ФЗ «Об электронной подписи».

2. Порядок предоставления разрешения на условно разрешенный вид использования земельного участка или объекта капитального строительства определен статьей 39 ГрК РФ.

3. Проект решения о предоставлении разрешения на условно разрешенный вид использования подлежит рассмотрению на общественных обсуждениях или публичных слушаниях, проводимых в порядке, установленном статьей 5.1 ГрК РФ, с учетом положений статьи 39 ГрК РФ.

12. Предоставление разрешения на отклонение от предельных параметров разрешенного строительства, реконструкции объектов капитального строительства

1. Правообладатели земельных участков, размеры которых меньше установленных градостроительным регламентом минимальных размеров земельных участков либо конфигурация, инженерно-геологические или иные

характеристики которых неблагоприятны для застройки, вправе обратиться за разрешениями на отклонение от предельных параметров разрешенного строительства, реконструкции объектов капитального строительства (далее также – разрешение на отклонение от предельных параметров).

2. Правообладатели земельных участков вправе обратиться за разрешениями на отклонение от предельных параметров разрешенного строительства, реконструкции объектов капитального строительства, если такое отклонение необходимо в целях однократного изменения одного или нескольких предельных параметров разрешенного строительства, реконструкции объектов капитального строительства, установленных градостроительным регламентом для конкретной территориальной зоны, не более чем на десять процентов.

3. Порядок предоставления разрешения на отклонение от предельных параметров определен статьей 40 ГрК РФ.

4. Проект решения о предоставлении разрешения на отклонение от предельных параметров подлежит рассмотрению на общественных обсуждениях или публичных слушаниях, проводимых в порядке, установленном статьей 5.1 ГрК РФ, с учетом положений статьи 39 ГрК РФ, за исключением случая, указанного в части 1.1 статьи 40 ГрК РФ.

Раздел 4. Положения о подготовке документации по планировке территории органами местного самоуправления

13. Общие положения о подготовке документации по планировке территории

1. Подготовка документации по планировке территории осуществляется в целях обеспечения устойчивого развития территорий, в том числе выделения элементов планировочной структуры, установления границ земельных участков, установления границ зон планируемого размещения объектов капитального строительства.

2. Подготовка документации по планировке территории осуществляется в соответствии с главой 5 ГрК РФ.

3. Состав и содержание документации по планировке территории определяется ГрК РФ.

Раздел 5. Положения о проведении общественных обсуждений или публичных слушаний по вопросам землепользования и застройки

14. Общие положения о порядке проведения общественных обсуждений или публичных слушаний в сфере градостроительной деятельности

1. В целях соблюдения права человека на благоприятные условия жизнедеятельности, прав и законных интересов правообладателей земельных участков и объектов капитального строительства по проектам правил землепользования и застройки, проектам планировки территории, проектам межевания территории, проектам, предусматривающим внесение изменений в один из указанных утвержденных документов, проектам решений о предоставлении разрешения на условно разрешенный вид использования земельного участка или объекта капитального строительства, проектам решений о предоставлении разрешения на отклонение от предельных параметров разрешенного строительства, реконструкции объектов капитального строительства в соответствии с уставом муниципального образования и (или) нормативным правовым актом представительного органа муниципального образования и с учетом положений ГрК РФ проводятся общественные обсуждения или публичные слушания, за исключением случаев, предусмотренных ГрК РФ и другими федеральными законами.

2. Порядок проведения общественных обсуждений или публичных слушаний определяется ГрК РФ, Уставом Верхнетойденского сельского поселения Аннинского муниципального района Воронежской области и (или) нормативным правовым актом представительного органа муниципального образования.

Раздел 6. Положения о внесении изменений в Правила

15. Основания и порядок внесения изменений в Правила

1. Основания для рассмотрения вопроса о внесении изменений в настоящие Правила предусмотрены статьей 33 ГрК РФ.

2. Внесение изменений в Правила осуществляется в порядке, предусмотренном статьями 31 и 32 ГрК РФ, с учетом особенностей, установленных статьей 33 ГрК РФ.

Раздел 7. Положения о регулировании иных вопросов землепользования и застройки

16. Общие принципы регулирования иных вопросов землепользования и застройки на территории Верхнетойденского сельского поселения Аннинского муниципального района Воронежской области

Иные вопросы землепользования и застройки на территории Верхнетойденского сельского поселения Аннинского муниципального района Воронежской области регулируются законодательством Российской Федерации, Воронежской области, муниципальными правовыми актами Верхнетойденского сельского поселения Аннинского муниципального района Воронежской области.

ЧАСТЬ II. КАРТА ГРАДОСТРОИТЕЛЬНОГО ЗОНИРОВАНИЯ

17. Карты градостроительного зонирования

1. Карта градостроительного зонирования территории Верхнетойденского сельского поселения Аннинского муниципального района Воронежской области.

ПРАВИЛА ЗЕМЛЕПОЛЬЗОВАНИЯ И ЗАСТРОЙКИ

Карта градостроительного зонирования территории Верхнетойденского сельского поселения Аннинского муниципального района Воронежской области

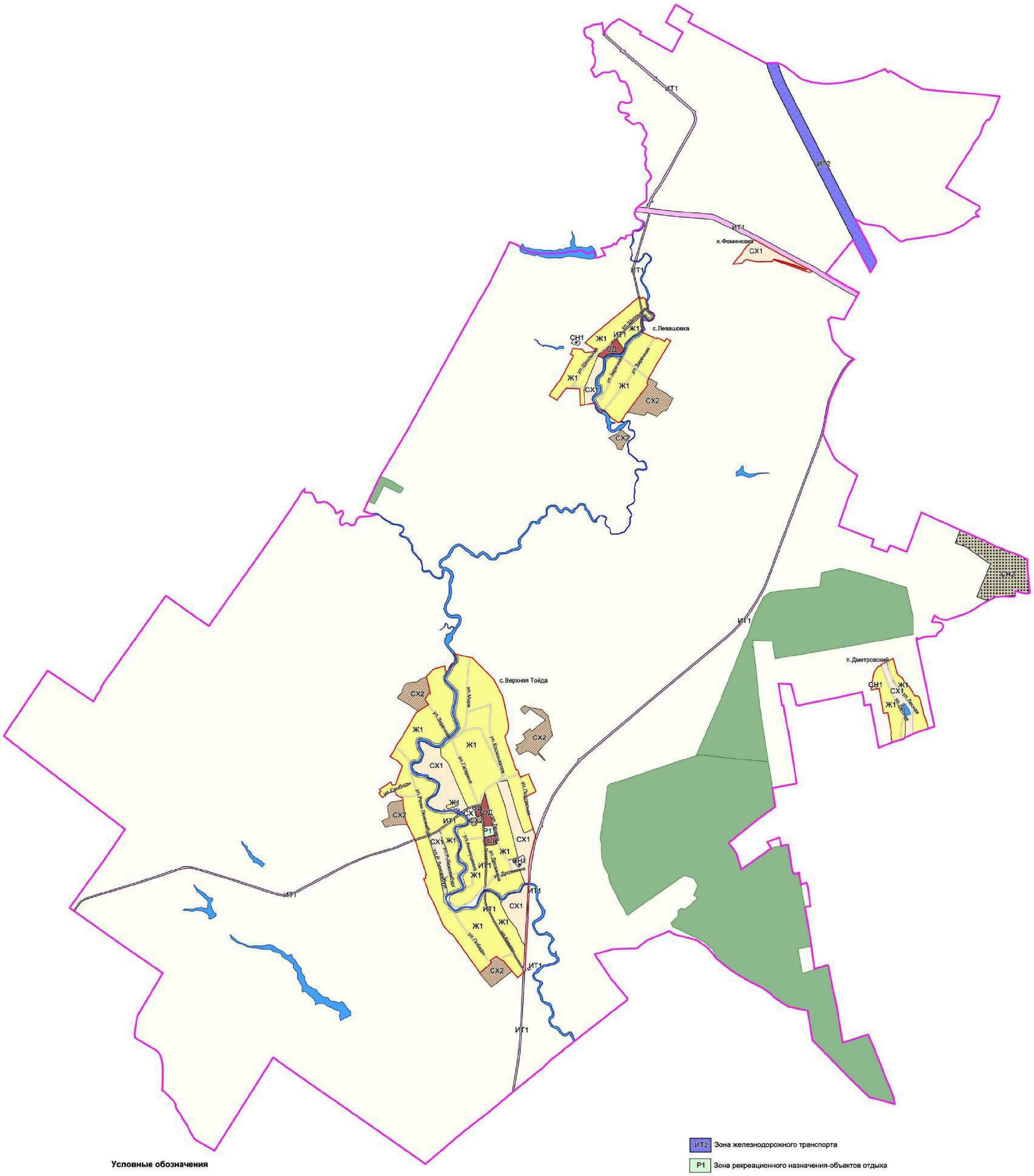

Условные обозначения

Территориальные границы

- Граница сельского поселения
- Граница населенного пункта

Территории, для которых градостроительные регламенты не устанавливаются

- Земли лесного фонда
- Сельскохозяйственные угодья в составе земель сельскохозяйственного назначения
- Земли, покрытые поверхностными водами

Территориальные зоны

- Ж1 Зона застройки индивидуальными жилыми домами
- ОД Общественно-деловая зона
- СХ1 Зона сельскохозяйственного использования в границах населенных пунктов
- СХ2 Зона сельскохозяйственного производства
- ИТ1 Зона улиц, дорог, инженерной и транспортной инфраструктуры
- ИТ2 Зона железнодорожного транспорта
- Р1 Зона рекреационного назначения-объектов отдыха
- СН1 Зона ритуальных объектов
- СН2 Зона обработки, утилизации, обезвреживания, размещения твердых коммунальных отходов

Объекты транспортной инфраструктуры

- Улично-дорожная сеть населенного пункта

МАСШТАБ 1:25000

м 250 0 250 1000

2. Карта градостроительного зонирования с отображением зон с особыми условиями использования территории Верхнетойденского сельского поселения Аннинского муниципального района Воронежской области.

ПРАВИЛА ЗЕМЛЕПОЛЬЗОВАНИЯ И ЗАСТРОЙКИ

Карта градостроительного зонирования с отображением зон с особыми условиями использования территории Верхнетойденского сельского поселения Аннинского муниципального района Воронежской области

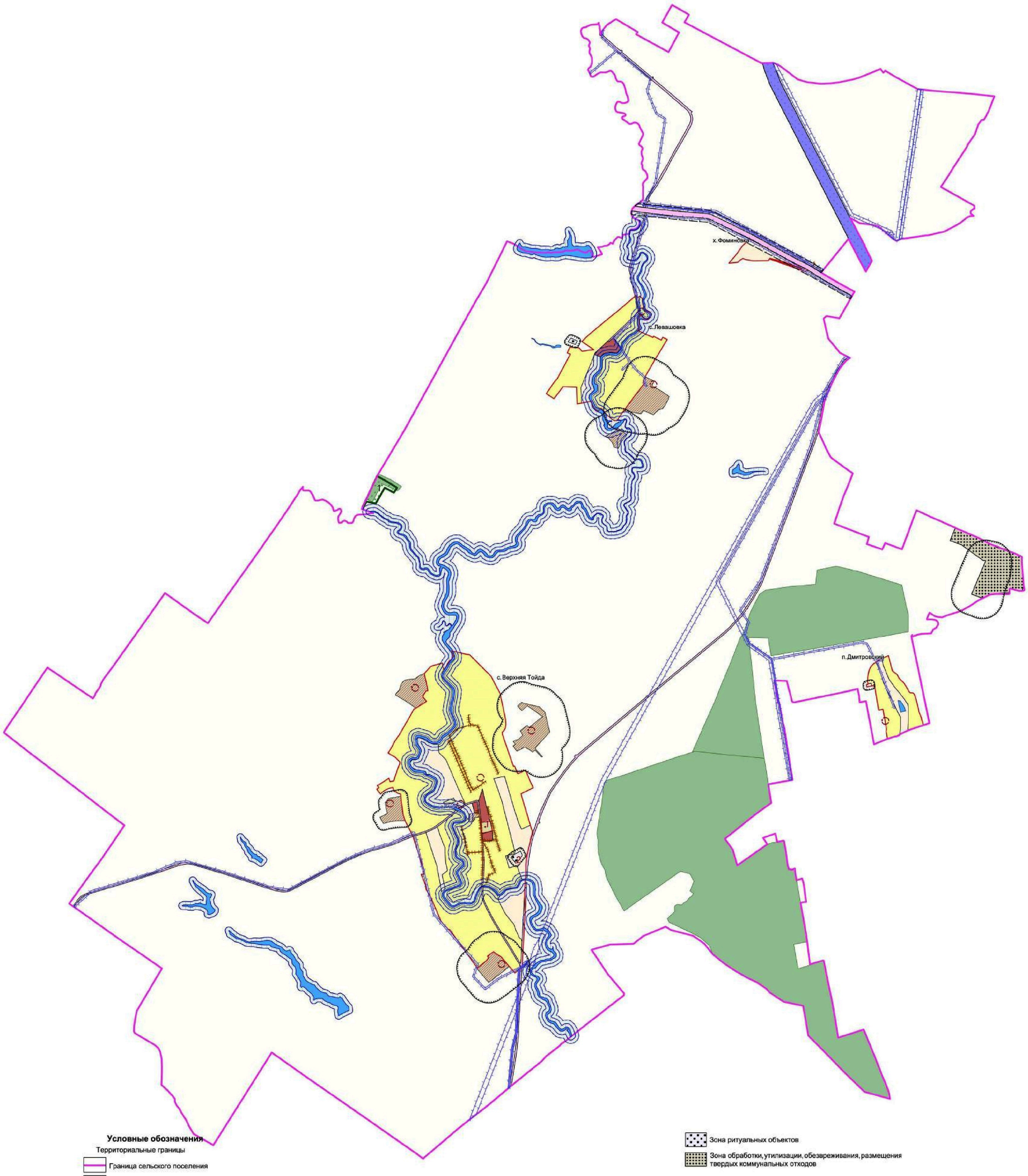

Условные обозначения

Территориальные границы

- Граница сельского поселения
- Граница населенного пункта

Территории, для которых градостроительные регламенты не устанавливаются

- Земли лесного фонда
- Сельскохозяйственные угодья в составе земель сельскохозяйственного назначения
- Земли, покрытые поверхностными водами

Территориальные зоны

- Зона застройки индивидуальными жилыми домами
- Общественно-деловая зона
- Зона сельскохозяйственного использования в границах населенных пунктов
- Зона сельскохозяйственного производства
- Зона улиц, дорог, инженерной и транспортной инфраструктуры
- Зона железнодорожного транспорта
- Зона рекреационного назначения-объектов отдыха
- Зона ритуальных объектов
- Зона обработки, утилизации, обезвреживания, размещения твердых коммунальных отходов

Зоны с особыми условиями использования территории

- Водоохранная зона
- Рыбоохранная зона
- Прибрежная защитная полоса
- Санитарно-защитная зона
- Зона санитарной охраны источников питьевого и хозяйственно-бытового водоснабжения (первый пояс)
- Охранная зона объектов электроэнергетики
- Охранная зона трубопроводов
- Зоны охраны объектов культурного наследия
- Придорожные полосы автомобильных дорог

Прочие объекты

- 1 Объект культурного наследия
- 1 Территория объекта культурного наследия
- 1. Памятник природы

МАСШТАБ 1:25000

м 250 0 250 1000

2.1. На территории Верхнетойденского сельского поселения Аннинского муниципального района Воронежской области располагаются следующие особо охраняемые природные территории:

1. Памятник природы областного значения «Васильевское разнолесье».

2.2. На территории Верхнетойденского сельского поселения Аннинского муниципального района Воронежской области располагаются следующие объекты культурного наследия:

№ п/п	Наименование объекта культурного наследия	Сведения о границах территории объекта культурного наследия	Сведения о границах защитной зоны объекта культурного наследия	Сведения о границах зоны охраны объекта культурного наследия
1	Братская могила летчиков	Установлена приказом управления по охране объектов культурного наследия Воронежской области от 05.02.2020 № 71-01-07/30 «Об утверждении границ территории объекта культурного наследия регионального значения «Братская могила летчиков», расположенного по адресу: Воронежская область, Аннинский район, с. Верхняя Тойда, сквер у дома культуры (уточненный адрес – Воронежская область, Аннинский район, с. Верхняя Тойда, ул. Ленина, 4В)»	Прекратила существование со дня внесения в Единый государственный реестр недвижимости сведений о зонах охраны объекта культурного наследия, утвержденных постановлением правительства Воронежской области от 29.06.2020 № 598 «Об утверждении зон охраны объекта культурного наследия регионального значения «Братская могила летчиков», расположенного по адресу: Воронежская область, Аннинский район, с. Верхняя Тойда, сквер у дома культуры (уточненный адрес – Воронежская область, Аннинский район, с. Верхняя Тойда, ул. Ленина, 4в), и требований к градостроительным регламентам в границах территорий указанных зон»	Установлена постановлением правительства Воронежской области от 29.06.2020 № 598 «Об утверждении зон охраны объекта культурного наследия регионального значения «Братская могила летчиков», расположенного по адресу: Воронежская область, Аннинский район, с. Верхняя Тойда, сквер у дома культуры (уточненный адрес – Воронежская область, Аннинский район, с. Верхняя Тойда, ул. Ленина, 4в), и требований к градостроительным регламентам в границах территорий указанных зон»
2	Могила Героя Советского Союза Дрожжина М.П.	Не установлена	Не устанавливается*	Не установлена

* в соответствии с п. 2 ст. 34.1. Федерального закона от 25.06.2002 № 73-ФЗ «Об объектах культурного наследия (памятниках истории и культуры) народов Российской Федерации».

18. Перечень территориальных зон, установленных на карте градостроительного зонирования

1. Порядок установления территориальных зон определен статьей 34 ГрК РФ. На карте градостроительного зонирования установлены следующие виды территориальных зон:

Наименование территориальной зоны	Кодовое обозначение территориальной зоны
Жилые зоны	
Зона застройки индивидуальными жилыми домами	**Ж1**
Общественно-деловые зоны	
Общественно-деловая зона	**ОД**
Зоны инженерной и транспортной инфраструктуры	
Зона улиц, дорог, инженерной и транспортной инфраструктуры	**ИТ1**
Зона железнодорожного транспорта	**ИТ2**
Зоны сельскохозяйственного использования	
Зона сельскохозяйственного использования в границах населенных пунктов	**СХ1**
Зона сельскохозяйственного производства	**СХ2**
Зоны рекреационного назначения	
Зона рекреационного назначения - объектов отдыха	**Р1**
Зоны специального назначения	
Зона ритуальных объектов	**СН1**
Зона обработки, утилизации, обезвреживания, размещения твердых коммунальных отходов	**СН2**

2. Сведения о границах территориальных зон, содержащие графическое описание местоположения границ территориальных зон, перечень координат характерных точек границ территориальных зон села Верхняя Тойда, являются приложением № 1 к настоящим Правилам.

3. Сведения о границах территориальных зон, содержащие графическое описание местоположения границ территориальных зон, перечень координат характерных точек границ территориальных зон посёлка Дмитровский, являются приложением № 2 к настоящим Правилам.

4. Сведения о границах территориальных зон, содержащие графическое описание местоположения границ территориальных зон, перечень координат характерных точек границ территориальных зон села Левашовка, являются приложением № 3 к настоящим Правилам.

5. Сведения о границах территориальных зон, содержащие графическое описание местоположения границ территориальных зон, перечень координат

характерных точек границ территориальных зон хутора Фоминовка, являются приложением № 4 к настоящим Правилам.

6. Сведения о границах территориальных зон, содержащие графическое описание местоположения границ территориальных зон, перечень координат характерных точек границ территориальных зон, расположенных за границами населенных пунктов на территории Верхнетойденского сельского поселения, являются приложением № 5 к настоящим Правилам.

ЧАСТЬ III. ГРАДОСТРОИТЕЛЬНЫЕ РЕГЛАМЕНТЫ

19. Общие положения о градостроительном регламенте

1. Градостроительным регламентом определяется правовой режим земельных участков, равно как всего, что находится над и под поверхностью земельных участков и используется в процессе их застройки и последующей эксплуатации объектов капитального строительства.

2. Действие градостроительного регламента распространяется в равной мере на все земельные участки и объекты капитального строительства, расположенные в пределах границ территориальной зоны, обозначенной на карте градостроительного зонирования.

3. Земли и земельные участки, на которые действие градостроительных регламентов не распространяется или для которых градостроительные регламенты не устанавливаются, определены статьей 36 ГрК РФ.

20. Виды разрешенного использования

1. Разрешенное использование земельных участков и объектов капитального строительства может быть следующих видов:

– основные виды разрешенного использования;

– условно разрешенные виды использования;

– вспомогательные виды разрешенного использования, допустимые только в качестве дополнительных по отношению к основным видам разрешенного использования и условно разрешенным видам использования и осуществляемые совместно с ними.

2. Виды разрешенного использования (далее – ВРИ) земельных участков в настоящих Правилах определяются в соответствии с приказом Министерства экономического развития Российской Федерации от 01.09.2014 № 540 «Об утверждении классификатора видов разрешенного использования земельных участков».

21. Градостроительные регламенты территориальных зон

1. Зона застройки индивидуальными жилыми домами – Ж1

№ п/п	Код ВРИ	Наименование ВРИ	Предельные (минимальные и (или) максимальные) размеры земельных участков, в том числе их площадь, м^2		Максимальный процент застройки в границах земельного участка	Предельное количество этажей или предельная высота зданий, строений, сооружений	Минимальные отступы от границ земельных участков в целях определения мест допустимого размещения зданий, строений, сооружений, за пределами которых запрещено строительство зданий, строений, сооружений
			min	max			
ОСНОВНЫЕ ВИДЫ РАЗРЕШЕННОГО ИСПОЛЬЗОВАНИЯ ЗЕМЕЛЬНЫХ УЧАСТКОВ И ОБЪЕКТОВ КАПИТАЛЬНОГО СТРОИТЕЛЬСТВА							
1	2.1	Для индивидуального жилищного строительства	400	5000	50%	3 этажа	3 метра
2	2.3	Блокированная жилая застройка	80	3000	50%	3 этажа	3 метра; 0 метров – при примыкании к соседним зданиям
3	2.2	Для ведения личного подсобного хозяйства (приусадебный земельный участок)	300	5000	30%	3 этажа	3 метра
4	13.1	Ведение огородничества	400	5000	0%	не подлежат установлению	
5	1.19	Сенокошение	600	50000	0%	не подлежат установлению	
6	1.20	Выпас сельскохозяйственных животных	300	50000	0%	не подлежат установлению	
7	3.1.1	Предоставление коммунальных услуг	не подлежит установлению	5000	не подлежит установлению		
8	3.2.2	Оказание социальной помощи населению	не подлежат установлению		60%	3 этажа	3 метра
9	3.4.1	Амбулаторно-поликлиническое обслуживание	не подлежат установлению			3 этажа	3 метра
10	3.5.1	Дошкольное, начальное и среднее общее образование	не подлежат установлению			4 этажа	3 метра
11	3.6.2.	Парки культуры и отдыха	не подлежат установлению				
12	5.1.3	Площадки для занятий спортом	не подлежат установлению				
13	11.0	Водные объекты	градостроительный регламент не устанавливается				
14	11.1	Общее пользование водными объектами	не подлежат установлению				
15	12.0.1	Улично-дорожная сеть	действие градостроительного регламента не распространяется				

№ п/п	Код ВРИ	Наименование ВРИ	Предельные (минимальные и (или) максимальные) размеры земельных участков, в том числе их площадь, м^2		Максимальный процент застройки в границах земельного участка	Предельное количество этажей или предельная высота зданий, строений, сооружений	Минимальные отступы от границ земельных участков в целях определения мест допустимого размещения зданий, строений, сооружений, за пределами которых запрещено строительство зданий, строений, сооружений
			min	max			
16	12.0.2	Благоустройство территории	действие градостроительного регламента не распространяется				
УСЛОВНО РАЗРЕШЕННЫЕ ВИДЫ ИСПОЛЬЗОВАНИЯ ЗЕМЕЛЬНЫХ УЧАСТКОВ И ОБЪЕКТОВ КАПИТАЛЬНОГО СТРОИТЕЛЬСТВА							
17	2.1.1	Малоэтажная многоквартирная жилая застройка	600	не подлежит установлению	45%	4 этажа	6 метров
18	2.7.1	Хранение автотранспорта	не подлежат установлению				
19	3.2.4	Общежития	600	не подлежит установлению	45%	4 этажа	6 метров
20	3.3	Бытовое обслуживание	200	5000	60%	3 этажа	3 метра
21	3.7.1	Осуществление религиозных обрядов	не подлежат установлению				3 метра
22	3.10.1	Амбулаторное ветеринарное обслуживание	200	5000	60%	3 этажа	3 метра
23	4.4	Магазины	200	5000	60%	3 этажа	3 метра
24	4.5	Банковская и страховая деятельность	не подлежат установлению		60%	3 этажа	3 метра
25	4.6	Общественное питание	200	5000	50%	3 этажа	3 метра
26	5.1.2	Обеспечение занятий спортом в помещениях	не подлежат установлению		45%	не подлежит установлению	3 метра
27	13.2	Ведение садоводства	400	5000	30%	3 этажа	3 метра
28	6.4	Пищевая промышленность	не подлежит установлению	5000	не подлежит установлению	15 метров	3 метра
29	8.3	Обеспечение внутреннего правопорядка	не подлежат установлению				3 метра

Ограничения использования земельных участков и объектов капитального строительства, устанавливаемые в соответствии с законодательством Российской Федерации, определяются пунктом 22 настоящих Правил.

2. Общественно-деловая зона – ОД

№ п/п	Код ВРИ	Наименование ВРИ	Предельные (минимальные и (или) максимальные) размеры земельных участков, в том числе их площадь, м²		Максимальный процент застройки в границах земельного участка	Предельное количество этажей или предельная высота зданий, строений, сооружений	Минимальные отступы от границ земельных участков в целях определения мест допустимого размещения зданий, строений, сооружений, за пределами которых запрещено строительство зданий, строений, сооружений
			min	max			
ОСНОВНЫЕ ВИДЫ РАЗРЕШЕННОГО ИСПОЛЬЗОВАНИЯ ЗЕМЕЛЬНЫХ УЧАСТКОВ И ОБЪЕКТОВ КАПИТАЛЬНОГО СТРОИТЕЛЬСТВА							
1	3.1.1	Предоставление коммунальных услуг	не подлежит установлению	5000	не подлежат установлению		
2	3.1.2	Административные здания организаций, обеспечивающих предоставление коммунальных услуг	не подлежат установлению		60%	не подлежит установлению	6 метров
3	3.2.2	Оказание социальной помощи населению	не подлежат установлению		60%	3 этажа	6 метров
4	3.2.3	Оказание услуг связи	не подлежат установлению		60%	не подлежит установлению	6 метров
5	3.2.4	Общежития	600	не подлежит установлению	45%	не подлежит установлению	6 метров
6	3.3	Бытовое обслуживание	200	не подлежит установлению	60%	не подлежит установлению	6 метров
7	3.4.1	Амбулаторно-поликлиническое обслуживание	не подлежат установлению			не подлежит установлению	6 метров
8	3.5.1	Дошкольное, начальное и среднее общее образование	не подлежат установлению			4 этажа	6 метров
9	3.6.1	Объекты культурно-досуговой деятельности	не подлежат установлению		60%	не подлежит установлению	6 метров
10	3.6.2.	Парки культуры и отдыха	не подлежат установлению				
11	3.7.1	Осуществление религиозных обрядов	не подлежат установлению				6 метров
12	3.8.1	Государственное управление	не подлежат установлению		60%	не подлежит установлению	6 метров
13	3.10.1	Амбулаторное ветеринарное обслуживание	не подлежат установлению		60%	3 этажа	3 метра
14	4.1	Деловое управление	не подлежат установлению		50%	не подлежит установлению	6 метров
15	4.4	Магазины	200	не подлежит	60%	не подлежит установлению	3 метра

№ п/п	Код ВРИ	Наименование ВРИ	Предельные (минимальные и (или) максимальные) размеры земельных участков, в том числе их площадь, м^2		Максимальный процент застройки в границах земельного участка	Предельное количество этажей или предельная высота зданий, строений, сооружений	Минимальные отступы от границ земельных участков в целях определения мест допустимого размещения зданий, строений, сооружений, за пределами которых запрещено строительство зданий, строений, сооружений
			min	max			
				установлению			
16	4.5	Банковская и страховая деятельность	не подлежат установлению		60%	не подлежит установлению	6 метров
17	4.6	Общественное питание	400	не подлежит установлению	50%	не подлежит установлению	6 метров
18	4.8.1	Развлекательные мероприятия	не подлежат установлению		45%	не подлежит установлению	6 метров
19	5.1.2	Обеспечение занятий спортом в помещениях	не подлежат установлению		45%	не подлежит установлению	6 метров
20	5.1.3	Площадки для занятий спортом	не подлежат установлению				
21	8.3	Обеспечение внутреннего правопорядка	не подлежат установлению				3 метра
22	12.0.1	Улично-дорожная сеть	действие градостроительного регламента не распространяется				
23	12.0.2	Благоустройство территории	действие градостроительного регламента не распространяется				
УСЛОВНО РАЗРЕШЕННЫЕ ВИДЫ ИСПОЛЬЗОВАНИЯ ЗЕМЕЛЬНЫХ УЧАСТКОВ И ОБЪЕКТОВ КАПИТАЛЬНОГО СТРОИТЕЛЬСТВА							
24	2.1.1	Малоэтажная многоквартирная жилая застройка	600	не подлежит установлению	45%	4 этажа	6 метров
25	2.7.1	Хранение автотранспорта	не подлежат установлению				1 метр
26	4.9	Служебные гаражи	не подлежат установлению				3 метра

Ограничения использования земельных участков и объектов капитального строительства, устанавливаемые в соответствии с законодательством Российской Федерации, определяются пунктом 22 настоящих Правил.

3. Зона улиц, дорог, инженерной и транспортной инфраструктуры – ИТ1

№ п/п	Код ВРИ	Наименование ВРИ	Предельные (минимальные и (или) максимальные) размеры земельных участков, в том числе их площадь, м²		Максимальный процент застройки в границах земельного участка	Предельное количество этажей или предельная высота зданий, строений, сооружений	Минимальные отступы от границ земельных участков в целях определения мест допустимого размещения зданий, строений, сооружений, за пределами которых запрещено строительство зданий, строений, сооружений
			min	max			
ОСНОВНЫЕ ВИДЫ РАЗРЕШЕННОГО ИСПОЛЬЗОВАНИЯ ЗЕМЕЛЬНЫХ УЧАСТКОВ И ОБЪЕКТОВ КАПИТАЛЬНОГО СТРОИТЕЛЬСТВА							
1	7.2.1	Размещение автомобильных дорог	действие градостроительного регламента не распространяется				
2	3.1.1	Предоставление коммунальных услуг	не подлежат установлению				
3	6.7	Энергетика	не подлежат установлению				3 метра
4	12.0.1	Улично-дорожная сеть	действие градостроительного регламента не распространяется				
УСЛОВНО РАЗРЕШЕННЫЕ ВИДЫ ИСПОЛЬЗОВАНИЯ ЗЕМЕЛЬНЫХ УЧАСТКОВ И ОБЪЕКТОВ КАПИТАЛЬНОГО СТРОИТЕЛЬСТВА							
5	4.9.1	Объекты дорожного сервиса	не подлежат установлению				3 метра

Ограничения использования земельных участков и объектов капитального строительства, устанавливаемые в соответствии с законодательством Российской Федерации, определяются пунктом 22 настоящих Правил.

4. Зона железнодорожного транспорта – ИТ2

№ п/п	Код ВРИ	Наименование ВРИ	Предельные (минимальные и (или) максимальные) размеры земельных участков, в том числе их площадь, м²		Максимальный процент застройки в границах земельного участка	Предельное количество этажей или предельная высота зданий, строений, сооружений	Минимальные отступы от границ земельных участков в целях определения мест допустимого размещения зданий, строений, сооружений, за пределами которых запрещено строительство зданий, строений, сооружений
			min	max			
ОСНОВНЫЕ ВИДЫ РАЗРЕШЕННОГО ИСПОЛЬЗОВАНИЯ ЗЕМЕЛЬНЫХ УЧАСТКОВ И ОБЪЕКТОВ КАПИТАЛЬНОГО СТРОИТЕЛЬСТВА							
1	7.1	Железнодорожный транспорт	не подлежат установлению				
2	3.1.1	Предоставление коммунальных услуг	не подлежит установлению				
УСЛОВНО РАЗРЕШЕННЫЕ ВИДЫ ИСПОЛЬЗОВАНИЯ ЗЕМЕЛЬНЫХ УЧАСТКОВ И ОБЪЕКТОВ КАПИТАЛЬНОГО СТРОИТЕЛЬСТВА							
3	Не установлены						

Ограничения использования земельных участков и объектов капитального строительства, устанавливаемые в соответствии с законодательством Российской Федерации, определяются пунктом 22 настоящих Правил.

5. Зона сельскохозяйственного использования в границах населенных пунктов – СХ1

№ п/п	Код ВРИ	Наименование ВРИ	Предельные (минимальные и (или) максимальные) размеры земельных участков, в том числе их площадь, м²		Максимальный процент застройки в границах земельного участка	Предельное количество этажей или предельная высота зданий, строений, сооружений	Минимальные отступы от границ земельных участков в целях определения мест допустимого размещения зданий, строений, сооружений, за пределами которых запрещено строительство зданий, строений, сооружений
			min	max			
ОСНОВНЫЕ ВИДЫ РАЗРЕШЕННОГО ИСПОЛЬЗОВАНИЯ ЗЕМЕЛЬНЫХ УЧАСТКОВ И ОБЪЕКТОВ КАПИТАЛЬНОГО СТРОИТЕЛЬСТВА							
1	1.5	Садоводство	не подлежат установлению				

№ п/п	Код ВРИ	Наименование ВРИ	Предельные (минимальные и (или) максимальные) размеры земельных участков, в том числе их площадь, м^2		Максимальный процент застройки в границах земельного участка	Предельное количество этажей или предельная высота зданий, строений, сооружений	Минимальные отступы от границ земельных участков в целях определения мест допустимого размещения зданий, строений, сооружений, за пределами которых запрещено строительство зданий, строений, сооружений
			min	max			
2	1.12	Пчеловодство	не подлежат установлению				
3	1.16	Ведение личного подсобного хозяйства на полевых участках	не подлежат установлению				
4	1.19	Сенокошение	не подлежат установлению				
5	1.20	Выпас сельскохозяйственных животных	не подлежат установлению				
6	3.1.1	Предоставление коммунальных услуг	не подлежат установлению				
7	11.0	Водные объекты	градостроительный регламент не устанавливается				
8	11.1	Общее пользование водными объектами	не подлежат установлению				
9	12.0.2	Благоустройство территории	действие градостроительного регламента не распространяется				
10	13.1	Ведение огородничества	100	4500	0%	не подлежат установлению	
УСЛОВНО РАЗРЕШЕННЫЕ ВИДЫ ИСПОЛЬЗОВАНИЯ ЗЕМЕЛЬНЫХ УЧАСТКОВ И ОБЪЕКТОВ КАПИТАЛЬНОГО СТРОИТЕЛЬСТВА							
11	1.15	Хранение и переработка сельскохозяйственной продукции	не подлежат установлению				3 метра
12	6.8	Связь	не подлежат установлению				3 метра
13	11.3	Гидротехнические сооружения	не подлежат установлению				

Ограничения использования земельных участков и объектов капитального строительства, устанавливаемые в соответствии с законодательством Российской Федерации, определяются пунктом 22 настоящих Правил.

6. Зона сельскохозяйственного производства – СХ2

№ п/п	Код ВРИ	Наименование ВРИ	Предельные (минимальные и (или) максимальные) размеры земельных участков, в том числе их площадь, м²		Максимальный процент застройки в границах земельного участка	Предельное количество этажей или предельная высота зданий, строений, сооружений	Минимальные отступы от границ земельных участков в целях определения мест допустимого размещения зданий, строений, сооружений, за пределами которых запрещено строительство зданий, строений, сооружений
			min	max			
ОСНОВНЫЕ ВИДЫ РАЗРЕШЕННОГО ИСПОЛЬЗОВАНИЯ ЗЕМЕЛЬНЫХ УЧАСТКОВ И ОБЪЕКТОВ КАПИТАЛЬНОГО СТРОИТЕЛЬСТВА							
1	1.15	Хранение и переработка сельскохозяйственной продукции	не подлежат установлению				3 метра
2	1.18	Обеспечение сельскохозяйственного производства	не подлежат установлению				3 метра
3	3.1.1	Предоставление коммунальных услуг	не подлежат установлению				
4	4.1	Деловое управление	не подлежат установлению		50%	не подлежит установлению	3 метра
5	4.4	Магазины	не подлежит установлению	5000	50%	не подлежит установлению	3 метра
6	4.9.1.1	Заправка транспортных средств	не подлежат установлению			1 этаж	3 метра
7	4.9.1.3	Автомобильные мойки	не подлежат установлению			1 этаж	3 метра
8	4.9.1.4	Ремонт автомобилей	не подлежат установлению			1 этаж	3 метра
9	6.9	Склады	не подлежат установлению		60%	не подлежит установлению	3 метра
10	6.9.1	Складские площадки	не подлежат установлению				
11	12.0.2	Благоустройство территории	действие градостроительного регламента не распространяется				
УСЛОВНО РАЗРЕШЕННЫЕ ВИДЫ ИСПОЛЬЗОВАНИЯ ЗЕМЕЛЬНЫХ УЧАСТКОВ И ОБЪЕКТОВ КАПИТАЛЬНОГО СТРОИТЕЛЬСТВА							
12	1.8	Скотоводство	не подлежат установлению				3 метра
13	6.7	Энергетика	не подлежат установлению				3 метра
14	6.4	Пищевая промышленность	не подлежат установлению				3 метра

Ограничения использования земельных участков и объектов капитального строительства, устанавливаемые в соответствии с законодательством Российской Федерации, определяются пунктом 22 настоящих Правил.

7. Зона рекреационного назначения - объектов отдыха - Р1

№ п/п	Код ВРИ	Наименование ВРИ	Предельные (минимальные и (или) максимальные) размеры земельных участков, в том числе их площадь, м²		Максимальный процент застройки в границах земельного участка	Предельное количество этажей или предельная высота зданий, строений, сооружений	Минимальные отступы от границ земельных участков в целях определения мест допустимого размещения зданий, строений, сооружений, за пределами которых запрещено строительство зданий, строений, сооружений
			min	max			
ОСНОВНЫЕ ВИДЫ РАЗРЕШЕННОГО ИСПОЛЬЗОВАНИЯ ЗЕМЕЛЬНЫХ УЧАСТКОВ И ОБЪЕКТОВ КАПИТАЛЬНОГО СТРОИТЕЛЬСТВА							
1	3.6.2.	Парки культуры и отдыха	не подлежат установлению				
2	5.1.3	Площадки для занятий спортом	не подлежат установлению				
3	9.3	Историко-культурная деятельность	не подлежат установлению				
4	12.0.2	Благоустройство территории	действие градостроительного регламента не распространяется				
УСЛОВНО РАЗРЕШЕННЫЕ ВИДЫ ИСПОЛЬЗОВАНИЯ ЗЕМЕЛЬНЫХ УЧАСТКОВ И ОБЪЕКТОВ КАПИТАЛЬНОГО СТРОИТЕЛЬСТВА							
5	4.6	Общественное питание	200	1000	50%	не подлежит установлению	3 метра
6	4.8.1	Развлекательные мероприятия	200	3000	45%	не подлежит установлению	3 метра
7	3.1.1	Предоставление коммунальных услуг	не подлежит установлению				

Ограничения использования земельных участков и объектов капитального строительства, устанавливаемые в соответствии с законодательством Российской Федерации, определяются пунктом 22 настоящих Правил.

8. Зона ритуальных объектов - СН1

№ п/п	Код ВРИ	Наименование ВРИ	Предельные (минимальные и (или) максимальные) размеры земельных участков, в том числе их площадь, м²		Максимальный процент застройки в границах земельного участка	Предельное количество этажей или предельная высота зданий, строений, сооружений	Минимальные отступы от границ земельных участков в целях определения мест допустимого размещения зданий, строений, сооружений, за пределами которых запрещено строительство зданий, строений, сооружений
			min	max			
ОСНОВНЫЕ ВИДЫ РАЗРЕШЕННОГО ИСПОЛЬЗОВАНИЯ ЗЕМЕЛЬНЫХ УЧАСТКОВ И ОБЪЕКТОВ КАПИТАЛЬНОГО СТРОИТЕЛЬСТВА							
1	12.1	Ритуальная деятельность	не подлежит установлению	400000	не подлежат установлению		3 метра
2	12.0.2	Благоустройство территории	действие градостроительного регламента не распространяется				
3	3.1.1	Предоставление коммунальных услуг	не подлежат установлению				
УСЛОВНО РАЗРЕШЕННЫЕ ВИДЫ ИСПОЛЬЗОВАНИЯ ЗЕМЕЛЬНЫХ УЧАСТКОВ И ОБЪЕКТОВ КАПИТАЛЬНОГО СТРОИТЕЛЬСТВА							
4	Не установлены						

Ограничения использования земельных участков и объектов капитального строительства, устанавливаемые в соответствии с законодательством Российской Федерации, определяются пунктом 22 настоящих Правил.

9. Зона обработки, утилизации, обезвреживания, размещения твердых коммунальных отходов – СН2

№ п/п	Код ВРИ	Наименование ВРИ	Предельные (минимальные и (или) максимальные) размеры земельных участков, в том числе их площадь, м²		Максимальный процент застройки в границах земельного участка	Предельное количество этажей или предельная высота зданий, строений, сооружений	Минимальные отступы от границ земельных участков в целях определения мест допустимого размещения зданий, строений, сооружений, за пределами которых запрещено строительство зданий, строений, сооружений
			min	max			
ОСНОВНЫЕ ВИДЫ РАЗРЕШЕННОГО ИСПОЛЬЗОВАНИЯ ЗЕМЕЛЬНЫХ УЧАСТКОВ И ОБЪЕКТОВ КАПИТАЛЬНОГО СТРОИТЕЛЬСТВА							
1	12.2	Специальная деятельность	не подлежат установлению				
2	3.1.1	Предоставление коммунальных услуг	не подлежит установлению				
УСЛОВНО РАЗРЕШЕННЫЕ ВИДЫ ИСПОЛЬЗОВАНИЯ ЗЕМЕЛЬНЫХ УЧАСТКОВ И ОБЪЕКТОВ КАПИТАЛЬНОГО СТРОИТЕЛЬСТВА							
3	Не установлены						

Ограничения использования земельных участков и объектов капитального строительства, устанавливаемые в соответствии с законодательством Российской Федерации, определяются пунктом 22 настоящих Правил.

22. Ограничения использования земельных участков и объектов капитального строительства, устанавливаемые в соответствии с законодательством Российской Федерации

1. На территории Верхнетойденского сельского поселения Аннинского муниципального района Воронежской области располагаются следующие зоны с особыми условиями использования территории:

1) зоны охраны объектов культурного наследия;

2) защитная зона объекта культурного наследия;

3) охранная зона объектов электроэнергетики (объектов электросетевого хозяйства и объектов по производству электрической энергии);

4) придорожные полосы автомобильных дорог;

5) охранная зона трубопроводов (газопроводов, нефтепроводов и нефтепродуктопроводов, аммиакопроводов);

6) водоохранная (рыбоохранная) зона;

7) прибрежная защитная полоса;

8) зоны санитарной охраны источников питьевого и хозяйственно-бытового водоснабжения, а также устанавливаемые в случаях, предусмотренных Водным кодексом Российской Федерации, в отношении подземных водных объектов зоны специальной охраны;

9) санитарно-защитная зона.

2. Ограничения для зон с особыми условиями использования территории установлены в соответствии с действующими нормативами.

№ п/п	Вид зоны	Ограничения в использовании земельных участков и объектов капитального строительства	Основания установления ограничений
1	Зоны охраны объектов культурного наследия	В охранной зоне объекта культурного наследия запрещается: - проведение строительных, земляных, хозяйственных работ на земельных участках, непосредственно связанных с земельным участком в границах территории объекта культурного наследия без согласованной в установленном порядке документации (раздела проектной документации) по обеспечению сохранности объекта культурного наследия; - строительство объектов капитального строительства, за исключением применения специальных мер, направленных на сохранение и восстановление (регенерацию) историко-градостроительной среды объекта культурного наследия (восстановление, воссоздание, восполнение частично или полностью утраченных элементов и (или) характеристик историко-	Федеральный закон от 25.06.2002 № 73-ФЗ «Об объектах культурного наследия (памятниках истории и культуры) народов Российской Федерации» Постановление правительства Воронежской области от 29.06.2020 № 598 «Об утверждении зон охраны объекта культурного наследия регионального значения «Братская могила летчиков», расположенного по адресу: Воронежская область, Аннинский район, с. Верхняя Тойда, сквер у дома культуры (уточненный адрес – Воронежская область,

		градостроительной среды); - размещение рекламы, рекламных конструкций, баннеров, растяжек, кроме историко-культурной информации, относящейся к объекту культурного наследия; - прокладка инженерных коммуникаций наземным и надземным способом; - использование строительных технологий, оказывающих негативное воздействие на объект культурного наследия; - организация стоков ливневых, талых и загрязненных вод в сторону территории объекта культурного наследия, захламление, замусоривание территории; - проведение любых земляных работ, кроме работ по посадке деревьев, кустарника, без предварительного археологического исследования культурного слоя в соответствии с действующим законодательством.	Аннинский район, с. Верхняя Тойда, ул. Ленина, 4в), и требований к градостроительным регламентам в границах территорий указанных зон»
2	Защитная зона объекта культурного наследия	Запрещается строительство объектов капитального строительства и их реконструкция, связанная с изменением их параметров (высоты, количества этажей, площади), за исключением строительства и реконструкции линейных объектов.	Федеральный закон от 25.06.2002 № 73-ФЗ «Об объектах культурного наследия (памятниках истории и культуры) народов Российской Федерации»
3	Охранная зона объектов электроэнергетики (объектов электросетевого хозяйства и объектов по производству электрической энергии)	1. В охранных зонах объектов электросетевого хозяйства, размещенных на земельных участках, запрещается осуществлять любые действия, которые могут нарушить безопасную работу объектов электросетевого хозяйства, в том числе привести к их повреждению или уничтожению, и (или) повлечь причинение вреда жизни, здоровью граждан и имуществу физических или юридических лиц, а также повлечь нанесение экологического ущерба и возникновение пожаров, в том числе: - набрасывать на провода и опоры воздушных линий электропередачи посторонние предметы, а также подниматься на опоры воздушных линий электропередачи; - размещать любые объекты и предметы (материалы) в пределах созданных в соответствии с требованиями нормативно-технических документов проходов и подъездов для доступа к объектам электросетевого хозяйства, а также проводить любые работы и возводить сооружения, которые могут препятствовать доступу к	Постановление Правительства Российской Федерации от 24.02.2009 № 160 «О порядке установления охранных зон объектов электросетевого хозяйства и особых условий использования земельных участков, расположенных в границах таких зон» Постановление Правительства Российской Федерации от 18.11.2013 № 1033 «О порядке установления охранных зон объектов по производству электрической энергии и особых условий использования земельных участков, расположенных в границах таких зон»

		объектам электросетевого хозяйства, без создания необходимых для такого доступа проходов и подъездов; - находиться в пределах огороженной территории и помещениях распределительных устройств и подстанций, открывать двери и люки распределительных устройств и подстанций, производить переключения и подключения в электрических сетях (указанное требование не распространяется на работников, занятых выполнением разрешённых в установленном порядке работ), разводить огонь в пределах охранных зон вводных и распределительных устройств, подстанций, воздушных линий электропередачи, а также в охранных зонах кабельных линий электропередачи; - размещать свалки; - производить работы ударными механизмами, сбрасывать тяжести массой свыше 5 тонн, производить сброс и слив едких и коррозионных веществ и горюче-смазочных материалов (в охранных зонах подземных кабельных линий электропередачи). 2. Для объектов электросетевого хозяйства напряжением свыше 1000 вольт, помимо действий, предусмотренных пунктом 1, запрещается: - складировать или размещать хранилища любых, в том числе горюче-смазочных материалов; - размещать детские и спортивные площадки, стадионы, рынки, торговые точки, полевые станы, загоны для скота, гаражи и стоянки всех видов машин и механизмов, проводить любые мероприятия, связанные с большим скоплением людей, не занятых выполнением разрешённых в установленном порядке работ (в охранных зонах воздушных линий электропередачи); - использовать (запускать) любые летательные аппараты, в том числе воздушных змеев, спортивные модели летательных аппаратов (в охранных зонах воздушных линий электропередачи); - бросать якоря с судов и осуществлять их проход с отданными якорями, цепями, лотами, волокушами и тралами (в охранных зонах подводных кабельных линий электропередачи); - осуществлять проход судов с поднятыми стрелами кранов и других механизмов (в охранных зонах воздушных линий электропередачи).	

		3. Без письменного решения о согласовании сетевой организации запрещается: - строительство, капитальный ремонт, реконструкция или снос зданий и сооружений; - горные, взрывные, мелиоративные работы, в том числе связанные с временным затоплением земель; - посадка и вырубка деревьев и кустарников; - дноуглубительные, землечерпальные и погрузочно-разгрузочные работы, добыча рыбы, других водных животных и растений придонными орудиями лова, устройство водопоев, колка и заготовка льда (в охранных зонах подводных кабельных линий электропередачи); - проход судов, у которых расстояние по вертикали от верхнего крайнего габарита с грузом или без груза до нижней точки провеса проводов переходов воздушных линий электропередачи через водоёмы менее минимально допустимого расстояния, в том числе с учётом максимального уровня подъёма воды при паводке; - проезд машин и механизмов, имеющих общую высоту с грузом или без груза от поверхности дороги более 4,5 метра (в охранных зонах воздушных линий электропередачи); - земляные работы на глубине более 0,3 метра (на вспахиваемых землях на глубине более 0,45 метра), а также планировка грунта (в охранных зонах подземных кабельных линий электропередачи); - полив сельскохозяйственных культур в случае, если высота струи воды может составить свыше 3 метров (в охранных зонах воздушных линий электропередачи); - полевые сельскохозяйственные работы с применением сельскохозяйственных машин и оборудования высотой более 4 метров (в охранных зонах воздушных линий электропередачи) или полевые сельскохозяйственные работы, связанные с вспашкой земли (в охранных зонах кабельных линий электропередачи). 4. Для объектов электросетевого хозяйства напряжением до 1000 вольт, помимо действий, предусмотренных пунктом 3, без письменного решения о согласовании сетевых организаций запрещается: - размещать детские и спортивные площадки, стадионы, рынки,	

		торговые точки, полевые станы, загоны для скота, гаражи и стоянки всех видов машин и механизмов, садовые, огородные земельные участки и иные объекты недвижимости, расположенные в границах территории ведения гражданами садоводства или огородничества для собственных нужд объекты жилищного строительства, в том числе индивидуального (в охранных зонах воздушных линий электропередачи); - складировать или размещать хранилища любых, в том числе горюче-смазочных материалов; - устраивать причалы для стоянки судов, барж и плавучих кранов, бросать якоря с судов и осуществлять их проход с отданными якорями, цепями, лотами, волокушами и тралами (в охранных зонах подводных кабельных линий электропередачи). 5. В охранных зонах объектов по производству электрической энергии запрещается осуществлять действия, которые могут нарушить безопасную работу объектов, в том числе привести к их повреждению или уничтожению и (или) повлечь причинение вреда жизни, здоровью граждан и имуществу физических или юридических лиц, а также нанесение вреда окружающей среде и возникновение пожаров и чрезвычайных ситуаций, а именно: - убирать, перемещать, засыпать и повреждать предупреждающие знаки; - размещать кладбища, скотомогильники, захоронения отходов производства и потребления, радиоактивных, химических, взрывчатых, токсичных, отравляющих и ядовитых веществ; - производить сброс и слив едких и коррозионных веществ, в том числе растворов кислот, щелочей и солей, а также горюче-смазочных материалов; - разводить огонь и размещать какие-либо открытые или закрытые источники огня; - проводить работы, размещать объекты и предметы, возводить сооружения, которые могут препятствовать доступу к объектам, без создания необходимых для такого доступа проходов и подъездов; - производить работы ударными механизмами, сбрасывать тяжести массой свыше 5 тонн; - складировать любые материалы, в том числе взрывоопасные, пожароопасные и горюче-смазочные.	

		6. Без письменного согласования владельцев объектов по производству электрической энергии запрещается: - размещать детские и спортивные площадки, стадионы, рынки, торговые точки, полевые станы, загоны для скота, гаражи и стоянки всех видов машин и механизмов; - проводить любые мероприятия, связанные с пребыванием людей, не занятых выполнением работ, разрешенных в установленном порядке; - осуществлять горные, взрывные, мелиоративные работы, в том числе связанные с временным затоплением земель.	
4	Придорожные полосы автомобильных дорог	В придорожных полосах федеральных автомобильных дорог общего пользования, в придорожных полосах автомобильных дорог общего пользования регионального или межмуниципального значения запрещается строительство капитальных сооружений, за исключением: - объектов, предназначенных для обслуживания таких автомобильных дорог, их строительства, реконструкции, капитального ремонта, ремонта и содержания; - объектов Государственной инспекции безопасности дорожного движения Министерства внутренних дел Российской Федерации; - объектов дорожного сервиса, рекламных конструкций, информационных щитов и указателей; - инженерных коммуникаций.	Приказ Минтранса России от 13.01.2010 № 4 «Об установлении и использовании придорожных полос автомобильных дорог федерального значения» Постановление правительства Воронежской области от 19.10.2010 № 879 «Об утверждении Порядка установления и использования придорожных полос автомобильных дорог общего пользования регионального или межмуниципального значения Воронежской области»
5	Охранная зона трубопроводов (газопроводов, нефтепроводов и нефтепродуктопроводов, аммиакопроводов)	1. В охранных зонах трубопроводов запрещается производить всякого рода действия, могущие нарушить нормальную эксплуатацию трубопроводов либо привести к их повреждению, в частности: - перемещать, засыпать и ломать опознавательные и сигнальные знаки, контрольно - измерительные пункты; - открывать люки, калитки и двери необслуживаемых усилительных пунктов кабельной связи, ограждений узлов линейной арматуры, станций катодной и дренажной защиты, линейных и смотровых колодцев и других линейных устройств, открывать и закрывать краны и задвижки, отключать или включать средства связи, энергоснабжения и телемеханики трубопроводов; - устраивать всякого рода свалки, выливать растворы кислот, солей	Федеральный закон от 31.03.1999 № 69-ФЗ «О газоснабжении в Российской Федерации» «Правила охраны магистральных трубопроводов», утвержденные Минтопэнерго РФ 29.04.1992, Постановлением Госгортехнадзора РФ от 22.04.1992 № 9 Постановление Госгортехнадзора РФ от 23.11.1994 № 61 «О распространении «Правил охраны магистральных трубопроводов» на магистральные аммиакопроводы»

		и щелочей; - разрушать берегоукрепительные сооружения, водопропускные устройства, земляные и иные сооружения (устройства), предохраняющие трубопроводы от разрушения, а прилегающую территорию и окружающую местность - от аварийного разлива транспортируемой продукции; - бросать якоря, проходить с отданными якорями, цепями, лотами, волокушами и тралами, производить дноуглубительные и землечерпальные работы; - разводить огонь и размещать какие-либо открытые или закрытые источники огня. 2. В охранных зонах трубопроводов без письменного разрешения предприятий трубопроводного транспорта запрещается: - возводить любые постройки и сооружения; на расстоянии ближе 1000 м от оси аммиакопровода запрещается: строить коллективные сады с жилыми домами, устраивать массовые спортивные соревнования, соревнования с участием зрителей, купания, массовый отдых людей, любительское рыболовство, расположение временных полевых жилищ и станов любого назначения, загоны для скота; - высаживать деревья и кустарники всех видов, складировать корма, удобрения, материалы, сено и солому, располагать коновязи, содержать скот, выделять рыбопромысловые участки, производить добычу рыбы, а также водных животных и растений, устраивать водопои, производить колку и заготовку льда; - сооружать проезды и переезды через трассы трубопроводов, устраивать стоянки автомобильного транспорта, тракторов и механизмов, размещать сады и огороды; - производить мелиоративные земляные работы, сооружать оросительные и осушительные системы; - производить всякого рода открытые и подземные, горные, строительные, монтажные и взрывные работы, планировку грунта. 3. В охранных зонах магистральных газопроводов запрещается: - перемещать, засыпать, повреждать и разрушать контрольно-измерительные и контрольно-диагностические пункты, предупредительные надписи, опознавательные и сигнальные знаки	Постановление Правительства Российской Федерации от 08.09.2017 № 1083 «Об утверждении Правил охраны магистральных газопроводов и о внесении изменений в Положение о представлении в федеральный орган исполнительной власти (его территориальные органы), уполномоченный Правительством Российской Федерации на осуществление государственного кадастрового учета, государственной регистрации прав, ведение Единого государственного реестра недвижимости и предоставление сведений, содержащихся в Едином государственном реестре недвижимости, федеральными органами исполнительной власти, органами государственной власти субъектов Российской Федерации и органами местного самоуправления дополнительных сведений, воспроизводимых на публичных кадастровых картах» Постановление Правительства Российской Федерации от 20.11.2000 № 878 «Об утверждении Правил охраны газораспределительных сетей»

		местонахождения магистральных газопроводов; - открывать двери и люки необслуживаемых усилительных пунктов на кабельных линиях связи, калитки ограждений узлов линейной арматуры, двери установок электрохимической защиты, люки линейных и смотровых колодцев, открывать и закрывать краны, задвижки, отключать и включать средства связи, энергоснабжения, устройства телемеханики магистральных газопроводов; - устраивать свалки, осуществлять сброс и слив едких и коррозионно-агрессивных веществ и горюче-смазочных материалов; - складировать любые материалы, в том числе горюче-смазочные, или размещать хранилища любых материалов; - повреждать берегозащитные, водовыпускные сооружения, земляные и иные сооружения (устройства), предохраняющие магистральный газопровод от разрушения; - осуществлять постановку судов и плавучих объектов на якорь, добычу морских млекопитающих, рыболовство придонными орудиями добычи (вылова) водных биологических ресурсов, плавание с вытравленной якорь-цепью; - проводить дноуглубительные и другие работы, связанные с изменением дна и берегов водных объектов, за исключением работ, необходимых для технического обслуживания объекта магистрального газопровода; - проводить работы с использованием ударно-импульсных устройств и вспомогательных механизмов, сбрасывать грузы; - осуществлять рекреационную деятельность (кроме деятельности по размещению туристских стоянок), разводить костры и размещать источники огня; - огораживать и перегораживать охранные зоны; - размещать какие-либо здания, строения, сооружения, не относящиеся к объектам, указанным в пункте 2 Правил, за исключением объектов, указанных в подпунктах «д» – «к» и «м» пункта 6 Правил, утвержденных Постановлением Правительства РФ от 08.09.2017 № 1083; - осуществлять несанкционированное подключение (присоединение) к магистральному газопроводу. 4. В охранных зонах магистральных газопроводов без письменного разрешения собственника магистрального газопровода или	

		организации, эксплуатирующей магистральный газопровод не допускается: - проведение горных, взрывных, строительных, монтажных, мелиоративных работ, в том числе работ, связанных с затоплением земель; - осуществление посадки и вырубки деревьев и кустарников; - проведение погрузочно-разгрузочных работ, устройство водопоев скота, колка и заготовка льда; - проведение земляных работ на глубине более чем 0,3 метра, планировка грунта; - сооружение запруд на реках и ручьях; - складирование кормов, удобрений, сена, соломы, размещение полевых станов и загонов для скота; - размещение туристских стоянок; - размещение гаражей, стоянок и парковок транспортных средств; - сооружение переездов через магистральные газопроводы; - прокладка инженерных коммуникаций; - проведение инженерных изысканий, связанных с бурением скважин и устройством шурфов; - устройство причалов для судов и пляжей; - проведение работ на объектах транспортной инфраструктуры, находящихся на территории охранной зоны; - проведение работ, связанных с временным затоплением земель, не относящихся к землям сельскохозяйственного назначения. 5. В границах охранной зоны газораспределительных сетей запрещается: - строить объекты жилищно-гражданского и производственного назначения; - сносить и реконструировать мосты, коллекторы, автомобильные и железные дороги с расположенными на них газораспределительными сетями без предварительного выноса этих газопроводов по согласованию с эксплуатационными организациями; - разрушать берегоукрепительные сооружения, водопропускные устройства, земляные и иные сооружения, предохраняющие газораспределительные сети от разрушений; - перемещать, повреждать, засыпать и уничтожать опознавательные	

		знаки, контрольно-измерительные пункты и другие устройства газораспределительных сетей; - устраивать свалки и склады, разливать растворы кислот, солей, щелочей и других химически активных веществ; - огораживать и перегораживать охранные зоны, препятствовать доступу персонала эксплуатационных организаций к газораспределительным сетям, проведению обслуживания и устранению повреждений газораспределительных сетей; - разводить огонь и размещать источники огня; - рыть погреба, копать и обрабатывать почву сельскохозяйственными и мелиоративными орудиями и механизмами на глубину более 0,3 метра; - открывать калитки и двери газорегуляторных пунктов, станций катодной и дренажной защиты, люки подземных колодцев, включать или отключать электроснабжение средств связи, освещения и систем телемеханики; - набрасывать, приставлять и привязывать к опорам и надземным газопроводам, ограждениям и зданиям газораспределительных сетей посторонние предметы, лестницы, влезать на них; - самовольно подключаться к газораспределительным сетям.	
6	Водоохранная зона	В границах водоохраной зоны запрещается: - использование сточных вод в целях регулирования плодородия почв; - размещение кладбищ, скотомогильников, объектов размещения отходов производства и потребления, химических, взрывчатых, токсичных, отравляющих и ядовитых веществ, пунктов захоронения радиоактивных отходов; - осуществление авиационных мер по борьбе с вредными организмами; - движение и стоянка транспортных средств (кроме специальных транспортных средств), за исключением их движения по дорогам и стоянки на дорогах и в специально оборудованных местах, имеющих твердое покрытие; - строительство и реконструкция автозаправочных станций, складов горюче-смазочных материалов (за исключением случаев, если автозаправочные станции, склады горюче-смазочных материалов размещены на территориях портов, инфраструктуры внутренних водных путей, в том числе баз (сооружений) для стоянки	Водный кодекс Российской Федерации

		маломерных судов, объектов органов федеральной службы безопасности), станций технического обслуживания, используемых для технического осмотра и ремонта транспортных средств, осуществление мойки транспортных средств; - размещение специализированных хранилищ пестицидов и агрохимикатов, применение пестицидов и агрохимикатов; - сброс сточных, в том числе дренажных, вод; - разведка и добыча общераспространенных полезных ископаемых (за исключением случаев, если разведка и добыча общераспространенных полезных ископаемых осуществляются пользователями недр, осуществляющими разведку и добычу иных видов полезных ископаемых, в границах предоставленных им в соответствии с законодательством Российской Федерации о недрах горных отводов и (или) геологических отводов на основании утвержденного технического проекта в соответствии со ст. 19.1 Закона Российской Федерации от 21 февраля 1992 года № 2395-1 «О недрах»).	
	Рыбоохранная зона	В границах рыбоохранной зоны запрещается: - использование сточных вод в целях регулирования плодородия почв; - размещение кладбищ, скотомогильников, объектов размещения отходов производства и потребления, химических, взрывчатых, токсичных, отравляющих и ядовитых веществ, пунктов захоронения радиоактивных отходов; - осуществление авиационных мер по борьбе с вредными организмами; - движение и стоянка транспортных средств (кроме специальных транспортных средств), за исключением их движения по дорогам и стоянки на дорогах и в специально оборудованных местах, имеющих твердое покрытие; - размещение автозаправочных станций, складов горюче-смазочных материалов (за исключением случаев, если автозаправочные станции, склады горюче-смазочных материалов размещены на территориях портов, судостроительных и судоремонтных организаций, инфраструктуры внутренних водных путей при условии соблюдения требований законодательства в области охраны окружающей среды и Водного кодекса Российской Федерации), станций технического обслуживания, используемых	Постановление Правительства Российской Федерации от 06.10.2008 № 743 «Об утверждении Правил установления рыбоохранных зон»

		для технического осмотра и ремонта транспортных средств, осуществление мойки транспортного средства; - размещение специализированных хранилищ пестицидов и агрохимикатов, применение пестицидов и агрохимикатов; - сброс сточных, в том числе дренажных, вод; - разведка и добыча общераспространенных полезных ископаемых (за исключением случаев, если разведка и добыча общераспространенных полезных ископаемых осуществляются пользователями недр, осуществляющими разведку и добычу иных видов полезных ископаемых, в границах предоставленных им в соответствии с законодательством Российской Федерации о недрах горных отводов и (или) геологических отводов на основании утвержденного технического проекта в соответствии со статьей 19.1 Закона Российской Федерации «О недрах»); - распашка земель; - размещение отвалов размываемых грунтов; - выпас сельскохозяйственных животных и организация для них летних лагерей, ванн.	
7	Прибрежная защитная полоса	В границах прибрежных защитных полос запрещается: - использование сточных вод в целях регулирования плодородия почв; - размещение кладбищ, скотомогильников, объектов размещения отходов производства и потребления, химических, взрывчатых, токсичных, отравляющих и ядовитых веществ, пунктов захоронения радиоактивных отходов; - осуществление авиационных мер по борьбе с вредными организмами; - движение и стоянка транспортных средств (кроме специальных транспортных средств), за исключением их движения по дорогам и стоянки на дорогах и в специально оборудованных местах, имеющих твердое покрытие; - строительство и реконструкция автозаправочных станций, складов горюче-смазочных материалов (за исключением случаев, если автозаправочные станции, склады горюче-смазочных материалов размещены на территориях портов, инфраструктуры внутренних водных путей, в том числе баз (сооружений) для стоянки маломерных судов, объектов органов федеральной службы безопасности), станций технического обслуживания, используемых	Водный кодекс Российской Федерации

		для технического осмотра и ремонта транспортных средств, осуществление мойки транспортных средств; - размещение специализированных хранилищ пестицидов и агрохимикатов, применение пестицидов и агрохимикатов; - сброс сточных, в том числе дренажных, вод; - разведка и добыча общераспространенных полезных ископаемых (за исключением случаев, если разведка и добыча общераспространенных полезных ископаемых осуществляются пользователями недр, осуществляющими разведку и добычу иных видов полезных ископаемых, в границах предоставленных им в соответствии с законодательством Российской Федерации о недрах горных отводов и (или) геологических отводов на основании утвержденного технического проекта в соответствии со ст. 19.1 Закона Российской Федерации от 21 февраля 1992 года № 2395-1 «О недрах»); - распашка земель; - размещение отвалов размываемых грунтов; - выпас сельскохозяйственных животных и организация для них летних лагерей, ванн.	
8	Зоны санитарной охраны источников питьевого и хозяйственно-бытового водоснабжения, а также устанавливаемые в случаях, предусмотренных Водным кодексом Российской Федерации, в отношении подземных водных объектов зоны специальной охраны	В зоне санитарной охраны источников питьевого и хозяйственно-бытового водоснабжения запрещается сброс сточных, в том числе дренажных, вод. На территории зоны санитарной охраны подземных источников водоснабжения: 1. В первом поясе не допускается: - посадка высокоствольных деревьев; - все виды строительства, не имеющие непосредственного отношения к эксплуатации, реконструкции и расширению водопроводных сооружений, в том числе прокладка трубопроводов различного назначения; - размещение жилых и хозяйственно-бытовых зданий; - проживание людей; - применение ядохимикатов и удобрений. 2. Во втором поясе запрещено: - закачка отработанных вод в подземные горизонты, подземное складирование твёрдых отходов и разработка недр земли; - размещение кладбищ, скотомогильников, полей ассенизации,	Водный кодекс Российской Федерации СанПиН 2.1.4.1110-02 «Зоны санитарной охраны источников водоснабжения и водопроводов питьевого назначения»

		полей фильтрации, навозохранилищ, силосных траншей, животноводческих и птицеводческих предприятий и других объектов, обусловливающих опасность микробного загрязнения подземных вод; - применение удобрений и ядохимикатов; - рубка леса главного пользования и реконструкции; - размещение складов горюче-смазочных материалов, ядохимикатов и минеральных удобрений, накопителей промстоков, шламохранилищ и других объектов, обусловливающих опасность химического загрязнения подземных вод. Бурение новых скважин и новое строительство, связанное с нарушением почвенного покрова, производится при обязательном согласовании с центром государственного санитарно - эпидемиологического надзора. 3. В третьем поясе запрещено: - закачка отработанных вод в подземные горизонты, подземное складирование твёрдых отходов и разработка недр земли; - размещение складов горюче-смазочных материалов, ядохимикатов и минеральных удобрений, накопителей промстоков, шламохранилищ и других объектов, обусловливающих опасность химического загрязнения подземных вод. Размещение таких объектов допускается в пределах третьего пояса зоны санитарной охраны только при использовании защищённых подземных вод, при условии выполнения специальных мероприятий по защите водоносного горизонта от загрязнения при наличии санитарно - эпидемиологического заключения центра государственного санитарно - эпидемиологического надзора, выданного с учётом заключения органов геологического контроля. Бурение новых скважин и новое строительство, связанное с нарушением почвенного покрова, производится при обязательном согласовании с центром государственного санитарно - эпидемиологического надзора. На территории зоны санитарной охраны поверхностных источников водоснабжения: 1. В первом поясе не допускается: - посадка высокоствольных деревьев;	

		- все виды строительства, не имеющие непосредственного отношения к эксплуатации, реконструкции и расширению водопроводных сооружений, в том числе прокладка трубопроводов различного назначения; - размещение жилых и хозяйственно-бытовых зданий; - проживание людей; - применение ядохимикатов и удобрений; - спуск любых сточных вод, в том числе сточных вод водного транспорта; - купание, стирка белья, водопой скота и другие виды водопользования, оказывающие влияние на качество воды. 2. Во втором поясе не допускается: - рубка леса главного пользования и реконструкции, а также закрепление за лесозаготовительными предприятиями древесины на корню и лесосечного фонда долгосрочного пользования (допускается только рубки ухода и санитарные рубки леса); - расположение стойбищ и выпас скота, а также всякое другое использование водоема и земельных участков, лесных угодий в пределах прибрежной полосы шириной не менее 500 м, которое может привести к ухудшению качества или уменьшению количества воды источника водоснабжения; - отведение сточных вод в зоне водосбора источника водоснабжения, включая его притоки, не отвечающих гигиеническим требованиям к охране поверхностных вод; - размещение кладбищ, скотомогильников, полей ассенизации, полей фильтрации, навозохранилищ, силосных траншей, животноводческих и птицеводческих предприятий и других объектов, обусловливающих опасность микробного загрязнения подземных вод; - применение удобрений и ядохимикатов; - рубка леса главного пользования и реконструкции; - сброс промышленных, сельскохозяйственных, городских и ливневых сточных вод, содержание в которых химических веществ и микроорганизмов превышает установленные санитарными правилами гигиенические нормативы качества воды (с учетом Определения Верховного Суда РФ от 25.09.2014 № АПЛ14-393); - размещение складов горюче-смазочных материалов, ядохимикатов	

		и минеральных удобрений, накопителей промстоков, шламохранилищ и других объектов, обусловливающих опасность химического загрязнения подземных вод. Регулирование отведения территории для нового строительства жилых, промышленных и сельскохозяйственных объектов, а также согласование изменений технологий действующих предприятий, связанных с повышением степени опасности загрязнения сточными водами источника водоснабжения производится при согласовании с центром государственного санитарно - эпидемиологического надзора. Все работы, в том числе добыча песка, гравия, донноуглубительные, в пределах акватории зоны санитарной охраны допускаются по согласованию с центром государственного санитарно - эпидемиологического надзора лишь при обосновании гидрологическими расчетами отсутствия ухудшения качества воды в створе водозабора. Использование химических методов борьбы с эвтрофикацией водоемов допускается при условии применения препаратов, имеющих положительное санитарно - эпидемиологическое заключение государственной санитарно - эпидемиологической службы Российской Федерации. Использование источников водоснабжения в пределах второго пояса зоны санитарной охраны для купания, туризма, водного спорта и рыбной ловли допускается в установленных местах при условии соблюдения гигиенических требований к охране поверхностных вод, а также гигиенических требований к зонам рекреации водных объектов. 3. В третьем поясе не допускается отведение сточных вод в зоне водосбора источника водоснабжения, включая его притоки, не отвечающих гигиеническим требованиям к охране поверхностных вод. Регулирование отведения территории для нового строительства жилых, промышленных и сельскохозяйственных объектов, а также согласование изменений технологий действующих предприятий, связанных с повышением степени опасности загрязнения сточными водами источника водоснабжения производится при согласовании с	

		центром государственного санитарно-эпидемиологического надзора. Все работы, в том числе добыча песка, гравия, донноуглубительные, в пределах акватории зоны санитарной охраны допускаются по согласованию с центром государственного санитарно - эпидемиологического надзора лишь при обосновании гидрологическими расчетами отсутствия ухудшения качества воды в створе водозабора. Использование химических методов борьбы с эвтрофикацией водоемов допускается при условии применения препаратов, имеющих положительное санитарно - эпидемиологическое заключение государственной санитарно - эпидемиологической службы Российской Федерации.	
9	Санитарно-защитная зона	В границах санитарно-защитной зоны не допускается использования земельных участков в целях: - размещения жилой застройки, объектов образовательного и медицинского назначения, спортивных сооружений открытого типа, организаций отдыха детей и их оздоровления, зон рекреационного назначения и для ведения садоводства; - размещения объектов для производства и хранения лекарственных средств, объекты пищевых отраслей промышленности, оптовых складов продовольственного сырья и пищевой продукции, комплексов водопроводных сооружений для подготовки и хранения питьевой воды, использования земельных участков в целях производства, хранения и переработки сельскохозяйственной продукции, предназначенной для дальнейшего использования в качестве пищевой продукции, если химическое, физическое и (или) биологическое воздействие объекта, в отношении которого установлена санитарно-защитная зона, приведет к нарушению качества и безопасности таких средств, сырья, воды и продукции в соответствии с установленными требованиями.	Постановление Правительства Российской Федерации от 03.03.2018 № 222 «Об утверждении Правил установления санитарно-защитных зон и использования земельных участков, расположенных в границах санитарно-защитных зон»

Приложение №1
к правилам землепользования и застройки
Верхнетойденского сельского поселения
Аннинского муниципального района
Воронежской области

СВЕДЕНИЯ О ГРАНИЦАХ ТЕРРИТОРИАЛЬНЫХ ЗОН, СОДЕРЖАЩИЕ ГРАФИЧЕСКОЕ ОПИСАНИЕ МЕСТОПОЛОЖЕНИЯ ГРАНИЦ ТЕРРИТОРИАЛЬНЫХ ЗОН, ПЕРЕЧЕНЬ КООРДИНАТ ХАРАКТЕРНЫХ ТОЧЕК ГРАНИЦ ТЕРРИТОРИАЛЬНЫХ ЗОН СЕЛА ВЕРХНЯЯ ТОЙДА

ОПИСАНИЕ МЕСТОПОЛОЖЕНИЯ ГРАНИЦ

Зона застройки индивидуальными жилыми домами - Ж1

(наименование объекта, местоположение границ которого описано
(далее - объект)

Раздел 1

Сведения об объекте		
№ п/п	Характеристики объекта	Описание характеристик
1	2	3
1	Местоположение объекта	Воронежская область, Аннинский муниципальный район, Верхнетойденское сельское поселение, село Верхняя Тойда
2	Площадь объекта ± величина погрешности определения площади (Р ± Дельта Р)	4767141+/-7642 м²
3	Иные характеристики объекта	-

Раздел 2

Сведения о местоположении границ объекта					
1. Система координат: -					
2. Сведения о характерных точках границ объекта					
Обозначение характерных точек границ	Координаты, м		Метод определения координат характерной точки	Средняя квадратическая погрешность положения характерной точки (Mt), м	Описание обозначения точки на местности (при наличии)
	X	Y			
1	2	3	4	5	6
-	-	-	-	-	-
3. Сведения о характерных точках части (частей) границы объекта					
Обозначение характерных точек части границы	Координаты, м		Метод определения координат характерной точки	Средняя квадратическая погрешность положения характерной точки (Mt), м	Описание обозначения точки на местности (при наличии)
	X	Y			
1	2	3	4	5	6
Часть №					
-	-	-	-	-	-

Раздел 3

Сведения о местоположении измененных (уточненных) границ объекта							
1. Система координат: МСК - 36, зона 2							
2. Сведения о характерных точках границ объекта							
Обозначение характерных точек границ	Существующие координаты, м		Измененные (уточненные) координаты, м		Метод определения координат характерной точки	Средняя квадратическая погрешность положения характерной точки (Mt), м	Описание обозначения точки на местности (при наличии)
	X	Y	X	Y			
1	2	3	4	5	6	7	8
1	-	-	487968.51	2167088.10	Картометрический	1.00	-
2	-	-	488051.48	2167140.57	Картометрический	1.00	-
3	-	-	488138.01	2167182.86	Картометрический	1.00	-
4	-	-	488233.39	2167251.73	Картометрический	1.00	-
5	-	-	488502.43	2167405.51	Картометрический	1.00	-
6	-	-	488609.22	2167466.56	Картометрический	1.00	-
7	-	-	488625.03	2167493.31	Картометрический	1.00	-
8	-	-	488722.06	2167649.09	Картометрический	1.00	-
9	-	-	488793.42	2167592.25	Картометрический	1.00	-
10	-	-	488876.42	2167642.16	Картометрический	1.00	-
11	-	-	488876.78	2167669.45	Картометрический	1.00	-
12	-	-	488989.86	2167649.08	Картометрический	1.00	-
13	-	-	489126.08	2167614.58	Картометрический	1.00	-
14	-	-	489227.04	2167703.14	Картометрический	1.00	-
15	-	-	489243.44	2167734.09	Картометрический	1.00	-
16	-	-	489283.16	2167882.21	Картометрический	1.00	-
17	-	-	489256.26	2167885.16	Картометрический	1.00	-
18	-	-	489255.98	2167885.19	Картометрический	1.00	-
19	-	-	489231.41	2167884.80	Картометрический	1.00	-
20	-	-	489230.94	2167885.00	Картометрический	1.00	-
21	-	-	489219.46	2167889.73	Картометрический	1.00	-
22	-	-	489200.24	2167897.35	Картометрический	1.00	-
23	-	-	489162.47	2167886.35	Картометрический	1.00	-
24	-	-	489121.67	2167856.57	Картометрический	1.00	-
25	-	-	489061.81	2167873.08	Картометрический	1.00	-
26	-	-	489017.44	2167892.87	Картометрический	1.00	-
27	-	-	488929.63	2167988.56	Картометрический	1.00	-
28	-	-	488884.92	2168009.89	Картометрический	1.00	-
29	-	-	488792.36	2168007.27	Картометрический	1.00	-
30	-	-	488595.61	2167967.53	Картометрический	1.00	-
31	-	-	488539.37	2167988.01	Картометрический	1.00	-
32	-	-	488420.33	2168032.31	Картометрический	1.00	-
33	-	-	488383.15	2168043.98	Картометрический	1.00	-
34	-	-	488330.33	2167993.75	Картометрический	1.00	-
35	-	-	488273.30	2167936.52	Картометрический	1.00	-
36	-	-	488235.56	2167865.27	Картометрический	1.00	-

1	2	3	4	5	6	7	8
37	-	-	488183.24	2167837.08	Картометрический	1.00	-
38	-	-	488152.03	2167800.81	Картометрический	1.00	-
39	-	-	488168.86	2167709.25	Картометрический	1.00	-
40	-	-	488210.11	2167666.27	Картометрический	1.00	-
41	-	-	488252.08	2167526.71	Картометрический	1.00	-
42	-	-	488232.21	2167473.78	Картометрический	1.00	-
43	-	-	488186.18	2167460.70	Картометрический	1.00	-
44	-	-	488148.95	2167461.54	Картометрический	1.00	-
45	-	-	488075.15	2167475.57	Картометрический	1.00	-
46	-	-	488003.37	2167528.07	Картометрический	1.00	-
47	-	-	487931.46	2167503.64	Картометрический	1.00	-
48	-	-	487922.05	2167445.88	Картометрический	1.00	-
49	-	-	487910.99	2167407.74	Картометрический	1.00	-
50	-	-	487874.07	2167370.59	Картометрический	1.00	-
51	-	-	487827.88	2167363.69	Картометрический	1.00	-
52	-	-	487770.37	2167373.46	Картометрический	1.00	-
53	-	-	487737.47	2167395.48	Картометрический	1.00	-
54	-	-	487693.42	2167433.75	Картометрический	1.00	-
55	-	-	487677.83	2167461.48	Картометрический	1.00	-
56	-	-	487667.85	2167498.00	Картометрический	1.00	-
57	-	-	487657.61	2167599.53	Картометрический	1.00	-
58	-	-	487630.33	2167616.97	Картометрический	1.00	-
59	-	-	487620.17	2167649.12	Картометрический	1.00	-
60	-	-	487611.16	2167681.81	Картометрический	1.00	-
61	-	-	487570.26	2167757.00	Картометрический	1.00	-
62	-	-	487563.14	2167763.90	Картометрический	1.00	-
63	-	-	487531.64	2167766.70	Картометрический	1.00	-
64	-	-	487441.24	2167729.97	Картометрический	1.00	-
65	-	-	487379.87	2167663.54	Картометрический	1.00	-
66	-	-	487353.39	2167611.26	Картометрический	1.00	-
67	-	-	487298.77	2167592.07	Картометрический	1.00	-
68	-	-	487243.48	2167608.11	Картометрический	1.00	-
69	-	-	487196.47	2167658.21	Картометрический	1.00	-
70	-	-	487154.08	2167739.29	Картометрический	1.00	-
71	-	-	487136.99	2167839.02	Картометрический	1.00	-
72	-	-	487148.20	2167997.11	Картометрический	1.00	-
73	-	-	487133.05	2168076.41	Картометрический	1.00	-
74	-	-	487121.55	2168066.13	Картометрический	1.00	-
75	-	-	487111.03	2168056.85	Картометрический	1.00	-
76	-	-	487077.00	2168012.81	Картометрический	1.00	-
77	-	-	487014.37	2167931.76	Картометрический	1.00	-
78	-	-	486940.95	2167836.75	Картометрический	1.00	-
79	-	-	486913.24	2167798.78	Картометрический	1.00	-
80	-	-	486874.79	2167740.99	Картометрический	1.00	-
81	-	-	486826.33	2167637.03	Картометрический	1.00	-
82	-	-	486812.67	2167592.25	Картометрический	1.00	-
83	-	-	486783.92	2167497.97	Картометрический	1.00	-
84	-	-	486767.21	2167443.14	Картометрический	1.00	-
85	-	-	486972.43	2167340.01	Картометрический	1.00	-
86	-	-	486974.40	2167339.30	Картометрический	1.00	-
87	-	-	487067.96	2167305.72	Картометрический	1.00	-

1	2	3	4	5	6	7	8
88	-	-	487071.41	2167305.28	Картометрический	1.00	-
89	-	-	487336.55	2167272.01	Картометрический	1.00	-
90	-	-	487369.50	2167267.87	Картометрический	1.00	-
91	-	-	487380.37	2167228.82	Картометрический	1.00	-
92	-	-	487416.98	2167172.28	Картометрический	1.00	-
93	-	-	487465.53	2167158.56	Картометрический	1.00	-
94	-	-	487456.93	2167118.35	Картометрический	1.00	-
95	-	-	487441.58	2167076.33	Картометрический	1.00	-
96	-	-	487413.65	2167027.30	Картометрический	1.00	-
97	-	-	487370.49	2166976.31	Картометрический	1.00	-
98	-	-	487440.08	2166923.70	Картометрический	1.00	-
99	-	-	487462.42	2166953.90	Картометрический	1.00	-
100	-	-	487492.49	2166931.35	Картометрический	1.00	-
101	-	-	487541.54	2167009.04	Картометрический	1.00	-
102	-	-	487597.97	2167098.42	Картометрический	1.00	-
103	-	-	487549.36	2167115.56	Картометрический	1.00	-
104	-	-	487561.11	2167169.45	Картометрический	1.00	-
105	-	-	487625.99	2167190.09	Картометрический	1.00	-
106	-	-	487695.06	2167214.20	Картометрический	1.00	-
107	-	-	487735.51	2167226.78	Картометрический	1.00	-
108	-	-	487735.89	2167226.94	Картометрический	1.00	-
109	-	-	487810.38	2167257.81	Картометрический	1.00	-
110	-	-	487835.75	2167260.77	Картометрический	1.00	-
111	-	-	487903.09	2167195.73	Картометрический	1.00	-
1	-	-	487968.51	2167088.10	Картометрический	1.00	-
112	-	-	489452.99	2168052.68	Картометрический	1.00	-
113	-	-	489442.10	2168098.97	Картометрический	1.00	-
114	-	-	489413.38	2168220.93	Картометрический	1.00	-
115	-	-	489404.85	2168279.73	Картометрический	1.00	-
116	-	-	489088.23	2168591.86	Картометрический	1.00	-
117	-	-	488920.98	2168679.94	Картометрический	1.00	-
118	-	-	488837.77	2168723.77	Картометрический	1.00	-
119	488459.25	2168803.96	-	-	Картометрический	1.00	-
120	488419.55	2168807.67	-	-	Картометрический	1.00	-
121	488418.57	2168807.76	-	-	Картометрический	1.00	-
122	488384.71	2168807.37	-	-	Картометрический	1.00	-
123	488355.95	2168804.48	-	-	Картометрический	1.00	-
124	488331.62	2168800.82	-	-	Картометрический	1.00	-
125	488331.44	2168800.79	-	-	Картометрический	1.00	-
126	488296.39	2168781.76	-	-	Картометрический	1.00	-
127	488296.10	2168781.60	-	-	Картометрический	1.00	-
128	488270.99	2168755.71	-	-	Картометрический	1.00	-
129	488242.17	2168758.79	-	-	Картометрический	1.00	-
130	487771.30	2168919.03	-	-	Картометрический	1.00	-
131	-	-	487773.50	2168927.53	Картометрический	1.00	-
132	-	-	487776.17	2168937.86	Картометрический	1.00	-
133	-	-	487726.85	2168956.93	Картометрический	1.00	-
134	-	-	487712.98	2168961.18	Картометрический	1.00	-
135	-	-	487710.70	2168961.87	Картометрический	1.00	-
136	-	-	487691.16	2168968.48	Картометрический	1.00	-

1	2	3	4	5	6	7	8
137	-	-	487665.59	2168982.70	Картометрический	1.00	-
138	-	-	487716.81	2169095.97	Картометрический	1.00	-
139	-	-	487557.74	2169161.59	Картометрический	1.00	-
140	-	-	487460.87	2169207.90	Картометрический	1.00	-
141	-	-	487371.64	2169028.51	Картометрический	1.00	-
142	-	-	486914.63	2169166.34	Картометрический	1.00	-
143	-	-	486855.34	2169036.11	Картометрический	1.00	-
144	-	-	486965.38	2168987.84	Картометрический	1.00	-
145	-	-	487163.09	2168925.95	Картометрический	1.00	-
146	-	-	487628.18	2168788.98	Картометрический	1.00	-
147	-	-	487594.39	2168633.74	Картометрический	1.00	-
148	-	-	487494.61	2168670.28	Картометрический	1.00	-
149	-	-	487268.75	2168749.91	Картометрический	1.00	-
150	-	-	486513.67	2168942.85	Картометрический	1.00	-
151	-	-	486491.83	2168920.62	Картометрический	1.00	-
152	-	-	486466.26	2168805.34	Картометрический	1.00	-
153	-	-	486288.03	2168857.30	Картометрический	1.00	-
154	-	-	486327.97	2168966.87	Картометрический	1.00	-
155	-	-	486140.83	2169037.06	Картометрический	1.00	-
156	-	-	486110.30	2168988.73	Картометрический	1.00	-
157	-	-	486030.41	2168951.55	Картометрический	1.00	-
158	-	-	486025.31	2168916.70	Картометрический	1.00	-
159	-	-	486009.65	2168829.62	Картометрический	1.00	-
160	-	-	485980.17	2168771.69	Картометрический	1.00	-
161	-	-	485925.17	2168712.02	Картометрический	1.00	-
162	-	-	485972.15	2168683.02	Картометрический	1.00	-
163	-	-	486011.05	2168614.16	Картометрический	1.00	-
164	-	-	486038.10	2168567.82	Картометрический	1.00	-
165	-	-	486046.03	2168508.51	Картометрический	1.00	-
166	-	-	486029.19	2168469.99	Картометрический	1.00	-
167	-	-	486043.11	2168470.16	Картометрический	1.00	-
168	-	-	486066.96	2168475.24	Картометрический	1.00	-
169	-	-	486143.63	2168483.65	Картометрический	1.00	-
170	-	-	486153.95	2168484.78	Картометрический	1.00	-
171	-	-	486279.47	2168489.69	Картометрический	1.00	-
172	-	-	486374.34	2168490.56	Картометрический	1.00	-
173	-	-	486449.96	2168488.30	Картометрический	1.00	-
174	-	-	486507.10	2168483.54	Картометрический	1.00	-
175	-	-	486607.46	2168475.17	Картометрический	1.00	-
176	-	-	486656.99	2168471.43	Картометрический	1.00	-
177	-	-	486673.71	2168470.17	Картометрический	1.00	-
178	-	-	486673.89	2168474.40	Картометрический	1.00	-
179	-	-	486681.14	2168586.06	Картометрический	1.00	-
180	-	-	486692.20	2168619.04	Картометрический	1.00	-
181	-	-	486829.95	2168612.72	Картометрический	1.00	-
182	-	-	486967.24	2168579.11	Картометрический	1.00	-
183	-	-	487361.40	2168482.63	Картометрический	1.00	-
184	-	-	487444.89	2168466.05	Картометрический	1.00	-
185	-	-	487263.57	2168408.21	Картометрический	1.00	-
186	-	-	487269.23	2168404.70	Картометрический	1.00	-
187	-	-	487272.97	2168401.42	Картометрический	1.00	-

1	2	3	4	5	6	7	8
188	-	-	487277.39	2168391.91	Картометрический	1.00	-
189	-	-	487278.29	2168382.51	Картометрический	1.00	-
190	-	-	487270.75	2168357.65	Картометрический	1.00	-
191	-	-	487240.12	2168256.74	Картометрический	1.00	-
192	-	-	487223.16	2168217.12	Картометрический	1.00	-
193	-	-	487261.14	2168198.72	Картометрический	1.00	-
194	-	-	487433.94	2168120.30	Картометрический	1.00	-
195	-	-	487817.84	2167955.64	Картометрический	1.00	-
196	-	-	487845.39	2167944.53	Картометрический	1.00	-
197	-	-	487882.85	2167924.05	Картометрический	1.00	-
198	-	-	487971.10	2167831.96	Картометрический	1.00	-
199	-	-	487986.69	2167829.00	Картометрический	1.00	-
200	-	-	488079.82	2167822.39	Картометрический	1.00	-
201	-	-	488090.82	2167823.90	Картометрический	1.00	-
202	-	-	488102.10	2167854.71	Картометрический	1.00	-
203	-	-	488146.62	2167890.64	Картометрический	1.00	-
204	-	-	488257.04	2168012.82	Картометрический	1.00	-
205	-	-	488343.40	2168088.74	Картометрический	1.00	-
206	-	-	488376.48	2168107.25	Картометрический	1.00	-
207	-	-	488459.24	2168084.20	Картометрический	1.00	-
208	-	-	488547.64	2168045.42	Картометрический	1.00	-
209	-	-	488609.12	2168039.70	Картометрический	1.00	-
210	-	-	488792.96	2168073.12	Картометрический	1.00	-
211	-	-	488878.67	2168081.22	Картометрический	1.00	-
212	-	-	488927.91	2168067.03	Картометрический	1.00	-
213	-	-	489077.68	2167914.59	Картометрический	1.00	-
214	-	-	489112.21	2167916.19	Картометрический	1.00	-
215	-	-	489191.11	2167969.71	Картометрический	1.00	-
216	-	-	489243.81	2167995.78	Картометрический	1.00	-
217	-	-	489271.94	2168008.83	Картометрический	1.00	-
218	-	-	489350.89	2168080.27	Картометрический	1.00	-
219	-	-	489396.58	2168081.95	Картометрический	1.00	-
112	-	-	489452.99	2168052.68	Картометрический	1.00	-
220	-	-	487250.23	2167897.86	Картометрический	1.00	-
221	-	-	487311.47	2168044.03	Картометрический	1.00	-
222	-	-	487257.57	2168071.44	Картометрический	1.00	-
223	-	-	487205.77	2167919.26	Картометрический	1.00	-
220	-	-	487250.23	2167897.86	Картометрический	1.00	-
224	-	-	486748.46	2167451.26	Картометрический	1.00	-
225	-	-	486765.89	2167507.36	Картометрический	1.00	-
226	-	-	486794.58	2167601.16	Картометрический	1.00	-
227	-	-	486806.74	2167640.92	Картометрический	1.00	-
228	-	-	486314.49	2167801.28	Картометрический	1.00	-
229	-	-	485942.62	2167869.98	Картометрический	1.00	-
230	-	-	485929.42	2167858.90	Картометрический	1.00	-
231	-	-	485856.36	2167866.19	Картометрический	1.00	-
232	-	-	485741.31	2167958.58	Картометрический	1.00	-
233	-	-	485699.30	2168008.23	Картометрический	1.00	-
234	-	-	485698.49	2168058.33	Картометрический	1.00	-

1	2	3	4	5	6	7	8
235	-	-	485747.71	2168156.59	Картометрический	1.00	-
236	-	-	485741.24	2168250.22	Картометрический	1.00	-
237	-	-	485742.49	2168306.03	Картометрический	1.00	-
238	-	-	485765.83	2168349.98	Картометрический	1.00	-
239	-	-	485797.20	2168375.34	Картометрический	1.00	-
240	-	-	485948.44	2168430.61	Картометрический	1.00	-
241	-	-	486007.95	2168446.97	Картометрический	1.00	-
242	-	-	486002.98	2168447.47	Картометрический	1.00	-
243	-	-	485997.87	2168448.75	Картометрический	1.00	-
244	-	-	485989.89	2168450.90	Картометрический	1.00	-
245	-	-	485978.29	2168452.10	Картометрический	1.00	-
246	-	-	485966.22	2168452.66	Картометрический	1.00	-
247	-	-	485894.74	2168453.17	Картометрический	1.00	-
248	-	-	485856.97	2168458.65	Картометрический	1.00	-
249	-	-	485793.29	2168480.48	Картометрический	1.00	-
250	-	-	485718.12	2168515.75	Картометрический	1.00	-
251	-	-	485658.90	2168543.53	Картометрический	1.00	-
252	-	-	485578.39	2168585.59	Картометрический	1.00	-
253	-	-	485505.16	2168626.64	Картометрический	1.00	-
254	-	-	485431.42	2168671.35	Картометрический	1.00	-
255	-	-	485367.30	2168709.59	Картометрический	1.00	-
256	-	-	485314.97	2168740.79	Картометрический	1.00	-
257	-	-	485270.54	2168768.37	Картометрический	1.00	-
258	-	-	485179.14	2168825.09	Картометрический	1.00	-
259	-	-	485095.92	2168876.74	Картометрический	1.00	-
260	-	-	485026.15	2168917.99	Картометрический	1.00	-
261	-	-	484939.42	2168969.28	Картометрический	1.00	-
262	-	-	484911.32	2168985.89	Картометрический	1.00	-
263	-	-	484883.10	2169010.43	Картометрический	1.00	-
264	-	-	484866.59	2169018.63	Картометрический	1.00	-
265	-	-	484842.79	2169020.17	Картометрический	1.00	-
266	-	-	484824.77	2169019.51	Картометрический	1.00	-
267	-	-	484807.51	2169000.02	Картометрический	1.00	-
268	-	-	484753.75	2168939.28	Картометрический	1.00	-
269	-	-	484851.85	2168857.15	Картометрический	1.00	-
270	-	-	484995.77	2168736.66	Картометрический	1.00	-
271	-	-	485016.38	2168692.90	Картометрический	1.00	-
272	-	-	485065.51	2168629.41	Картометрический	1.00	-
273	-	-	485000.50	2168540.96	Картометрический	1.00	-
274	-	-	484974.69	2168553.95	Картометрический	1.00	-
275	-	-	484935.43	2168525.17	Картометрический	1.00	-
276	-	-	484934.65	2168524.61	Картометрический	1.00	-
277	-	-	484827.36	2168391.16	Картометрический	1.00	-
278	-	-	484850.30	2168374.66	Картометрический	1.00	-
279	-	-	485060.05	2168223.78	Картометрический	1.00	-
280	-	-	485383.78	2167990.90	Картометрический	1.00	-
281	-	-	485399.22	2167959.51	Картометрический	1.00	-
282	-	-	485463.75	2167902.24	Картометрический	1.00	-
283	-	-	485511.65	2167859.73	Картометрический	1.00	-
284	-	-	485680.13	2167788.24	Картометрический	1.00	-
285	-	-	485733.14	2167765.75	Картометрический	1.00	-

1	2	3	4	5	6	7	8
286	-	-	485858.14	2167712.71	Картометрический	1.00	-
287	-	-	485976.31	2167641.88	Картометрический	1.00	-
288	-	-	486038.18	2167634.56	Картометрический	1.00	-
289	-	-	486196.12	2167571.60	Картометрический	1.00	-
290	-	-	486195.87	2167611.58	Картометрический	1.00	-
291	-	-	486213.43	2167606.55	Картометрический	1.00	-
292	-	-	486240.19	2167598.89	Картометрический	1.00	-
293	-	-	486248.14	2167617.91	Картометрический	1.00	-
294	-	-	486313.18	2167592.28	Картометрический	1.00	-
295	-	-	486742.41	2167454.02	Картометрический	1.00	-
224	-	-	486748.46	2167451.26	Картометрический	1.00	-
296	-	-	486893.44	2167808.14	Картометрический	1.00	-
297	-	-	486924.18	2167849.63	Картометрический	1.00	-
298	-	-	486999.73	2167947.35	Картометрический	1.00	-
299	-	-	487059.88	2168025.14	Картометрический	1.00	-
300	-	-	487093.36	2168068.45	Картометрический	1.00	-
301	-	-	487102.07	2168085.65	Картометрический	1.00	-
302	-	-	487110.32	2168099.56	Картометрический	1.00	-
303	-	-	487114.65	2168100.37	Картометрический	1.00	-
304	-	-	487079.20	2168165.81	Картометрический	1.00	-
305	-	-	487036.83	2168190.14	Картометрический	1.00	-
306	-	-	487011.59	2168188.33	Картометрический	1.00	-
307	-	-	486990.33	2168160.81	Картометрический	1.00	-
308	-	-	486983.06	2168071.35	Картометрический	1.00	-
309	-	-	486961.72	2168023.98	Картометрический	1.00	-
310	-	-	486899.81	2167993.99	Картометрический	1.00	-
311	-	-	486709.87	2168078.29	Картометрический	1.00	-
312	-	-	486670.74	2168083.02	Картометрический	1.00	-
313	-	-	486595.99	2168073.56	Картометрический	1.00	-
314	-	-	486525.37	2168046.57	Картометрический	1.00	-
315	-	-	486451.19	2168052.49	Картометрический	1.00	-
316	-	-	486409.60	2168081.13	Картометрический	1.00	-
317	-	-	486365.41	2168157.77	Картометрический	1.00	-
318	-	-	486347.55	2168161.32	Картометрический	1.00	-
319	-	-	486257.44	2168073.08	Картометрический	1.00	-
320	-	-	486200.70	2168063.90	Картометрический	1.00	-
321	-	-	486095.96	2168118.94	Картометрический	1.00	-
322	-	-	486057.02	2168111.70	Картометрический	1.00	-
323	-	-	486006.73	2167974.99	Картометрический	1.00	-
324	-	-	485984.82	2167921.05	Картометрический	1.00	-
325	-	-	486188.61	2167878.44	Картометрический	1.00	-
326	-	-	486253.12	2167955.15	Картометрический	1.00	-
327	-	-	486375.62	2167928.53	Картометрический	1.00	-
328	-	-	486579.35	2167919.10	Картометрический	1.00	-
329	-	-	486747.68	2167854.37	Картометрический	1.00	-
330	-	-	486762.48	2167847.86	Картометрический	1.00	-
331	-	-	486893.44	2167808.14	Картометрический	1.00	-
332	-	-	486893.44	2167808.14	Картометрический	1.00	-
333	-	-	486924.18	2167849.63	Картометрический	1.00	-
334	-	-	486999.73	2167947.35	Картометрический	1.00	-

1	2	3	4	5	6	7	8
335	-	-	487059.88	2168025.14	Картометрический	1.00	-
336	-	-	487093.36	2168068.45	Картометрический	1.00	-
337	-	-	487102.07	2168085.65	Картометрический	1.00	-
338	-	-	487110.32	2168099.56	Картометрический	1.00	-
339	-	-	487114.65	2168100.37	Картометрический	1.00	-
340	-	-	487079.20	2168165.81	Картометрический	1.00	-
341	-	-	487036.83	2168190.14	Картометрический	1.00	-
342	-	-	487011.59	2168188.33	Картометрический	1.00	-
343	-	-	486990.33	2168160.81	Картометрический	1.00	-
344	-	-	486983.06	2168071.35	Картометрический	1.00	-
345	-	-	486961.72	2168023.98	Картометрический	1.00	-
346	-	-	486899.81	2167993.99	Картометрический	1.00	-
347	-	-	486709.87	2168078.29	Картометрический	1.00	-
348	-	-	486670.74	2168083.02	Картометрический	1.00	-
349	-	-	486595.99	2168073.56	Картометрический	1.00	-
350	-	-	486525.37	2168046.57	Картометрический	1.00	-
351	-	-	486451.19	2168052.49	Картометрический	1.00	-
352	-	-	486409.60	2168081.13	Картометрический	1.00	-
353	-	-	486365.41	2168157.77	Картометрический	1.00	-
354	-	-	486347.55	2168161.32	Картометрический	1.00	-
355	-	-	486257.44	2168073.08	Картометрический	1.00	-
356	-	-	486200.70	2168063.90	Картометрический	1.00	-
357	-	-	486095.96	2168118.94	Картометрический	1.00	-
358	-	-	486057.02	2168111.70	Картометрический	1.00	-
359	-	-	486006.73	2167974.99	Картометрический	1.00	-
360	-	-	485984.82	2167921.05	Картометрический	1.00	-
361	-	-	486188.61	2167878.44	Картометрический	1.00	-
362	-	-	486253.12	2167955.15	Картометрический	1.00	-
363	-	-	486375.62	2167928.53	Картометрический	1.00	-
364	-	-	486579.35	2167919.10	Картометрический	1.00	-
365	-	-	486747.68	2167854.37	Картометрический	1.00	-
366	-	-	486762.48	2167847.86	Картометрический	1.00	-
367	-	-	486893.44	2167808.14	Картометрический	1.00	-
368	-	-	486893.44	2167808.14	Картометрический	1.00	-
369	-	-	486924.18	2167849.63	Картометрический	1.00	-
370	-	-	486999.73	2167947.35	Картометрический	1.00	-
371	-	-	487059.88	2168025.14	Картометрический	1.00	-
372	-	-	487093.36	2168068.45	Картометрический	1.00	-
373	-	-	487102.07	2168085.65	Картометрический	1.00	-
374	-	-	487110.32	2168099.56	Картометрический	1.00	-
375	-	-	487114.65	2168100.37	Картометрический	1.00	-
376	-	-	487079.20	2168165.81	Картометрический	1.00	-
377	-	-	487036.83	2168190.14	Картометрический	1.00	-
378	-	-	487011.59	2168188.33	Картометрический	1.00	-
379	-	-	486990.33	2168160.81	Картометрический	1.00	-
380	-	-	486983.06	2168071.35	Картометрический	1.00	-
381	-	-	486961.72	2168023.98	Картометрический	1.00	-
382	-	-	486899.81	2167993.99	Картометрический	1.00	-
383	-	-	486709.87	2168078.29	Картометрический	1.00	-
384	-	-	486670.74	2168083.02	Картометрический	1.00	-
385	-	-	486595.99	2168073.56	Картометрический	1.00	-

1	2	3	4	5	6	7	8
386	-	-	486525.37	2168046.57	Картометрический	1.00	-
387	-	-	486451.19	2168052.49	Картометрический	1.00	-
388	-	-	486409.60	2168081.13	Картометрический	1.00	-
389	-	-	486365.41	2168157.77	Картометрический	1.00	-
390	-	-	486347.55	2168161.32	Картометрический	1.00	-
391	-	-	486257.44	2168073.08	Картометрический	1.00	-
392	-	-	486200.70	2168063.90	Картометрический	1.00	-
393	-	-	486095.96	2168118.94	Картометрический	1.00	-
394	-	-	486057.02	2168111.70	Картометрический	1.00	-
395	-	-	486006.73	2167974.99	Картометрический	1.00	-
396	-	-	485984.82	2167921.05	Картометрический	1.00	-
397	-	-	486188.61	2167878.44	Картометрический	1.00	-
398	-	-	486253.12	2167955.15	Картометрический	1.00	-
399	-	-	486375.62	2167928.53	Картометрический	1.00	-
400	-	-	486579.35	2167919.10	Картометрический	1.00	-
401	-	-	486747.68	2167854.37	Картометрический	1.00	-
402	-	-	486762.48	2167847.86	Картометрический	1.00	-
403	-	-	486893.44	2167808.14	Картометрический	1.00	-
404	-	-	486893.44	2167808.14	Картометрический	1.00	-
405	-	-	486924.18	2167849.63	Картометрический	1.00	-
406	-	-	486999.73	2167947.35	Картометрический	1.00	-
407	-	-	487059.88	2168025.14	Картометрический	1.00	-
408	-	-	487093.36	2168068.45	Картометрический	1.00	-
409	-	-	487102.07	2168085.65	Картометрический	1.00	-
410	-	-	487110.32	2168099.56	Картометрический	1.00	-
411	-	-	487114.65	2168100.37	Картометрический	1.00	-
412	-	-	487079.20	2168165.81	Картометрический	1.00	-
413	-	-	487036.83	2168190.14	Картометрический	1.00	-
414	-	-	487011.59	2168188.33	Картометрический	1.00	-
415	-	-	486990.33	2168160.81	Картометрический	1.00	-
416	-	-	486983.06	2168071.35	Картометрический	1.00	-
417	-	-	486961.72	2168023.98	Картометрический	1.00	-
418	-	-	486899.81	2167993.99	Картометрический	1.00	-
419	-	-	486709.87	2168078.29	Картометрический	1.00	-
420	-	-	486670.74	2168083.02	Картометрический	1.00	-
421	-	-	486595.99	2168073.56	Картометрический	1.00	-
422	-	-	486525.37	2168046.57	Картометрический	1.00	-
423	-	-	486451.19	2168052.49	Картометрический	1.00	-
424	-	-	486409.60	2168081.13	Картометрический	1.00	-
425	-	-	486365.41	2168157.77	Картометрический	1.00	-
426	-	-	486347.55	2168161.32	Картометрический	1.00	-
427	-	-	486257.44	2168073.08	Картометрический	1.00	-
428	-	-	486200.70	2168063.90	Картометрический	1.00	-
429	-	-	486095.96	2168118.94	Картометрический	1.00	-
430	-	-	486057.02	2168111.70	Картометрический	1.00	-
431	-	-	486006.73	2167974.99	Картометрический	1.00	-
432	-	-	485984.82	2167921.05	Картометрический	1.00	-
433	-	-	486188.61	2167878.44	Картометрический	1.00	-
434	-	-	486253.12	2167955.15	Картометрический	1.00	-
435	-	-	486375.62	2167928.53	Картометрический	1.00	-
436	-	-	486579.35	2167919.10	Картометрический	1.00	-

1	2	3	4	5	6	7	8
437	-	-	486747.68	2167854.37	Картометрический	1.00	-
438	-	-	486762.48	2167847.86	Картометрический	1.00	-
296	-	-	486893.44	2167808.14	Картометрический	1.00	-
3.Сведения о характерных точках части (частей) границы объекта							
Часть №							
-	-	-	-	-	-	-	-

Раздел 4

План границ объекта

Схема расположения листов плана границ объекта

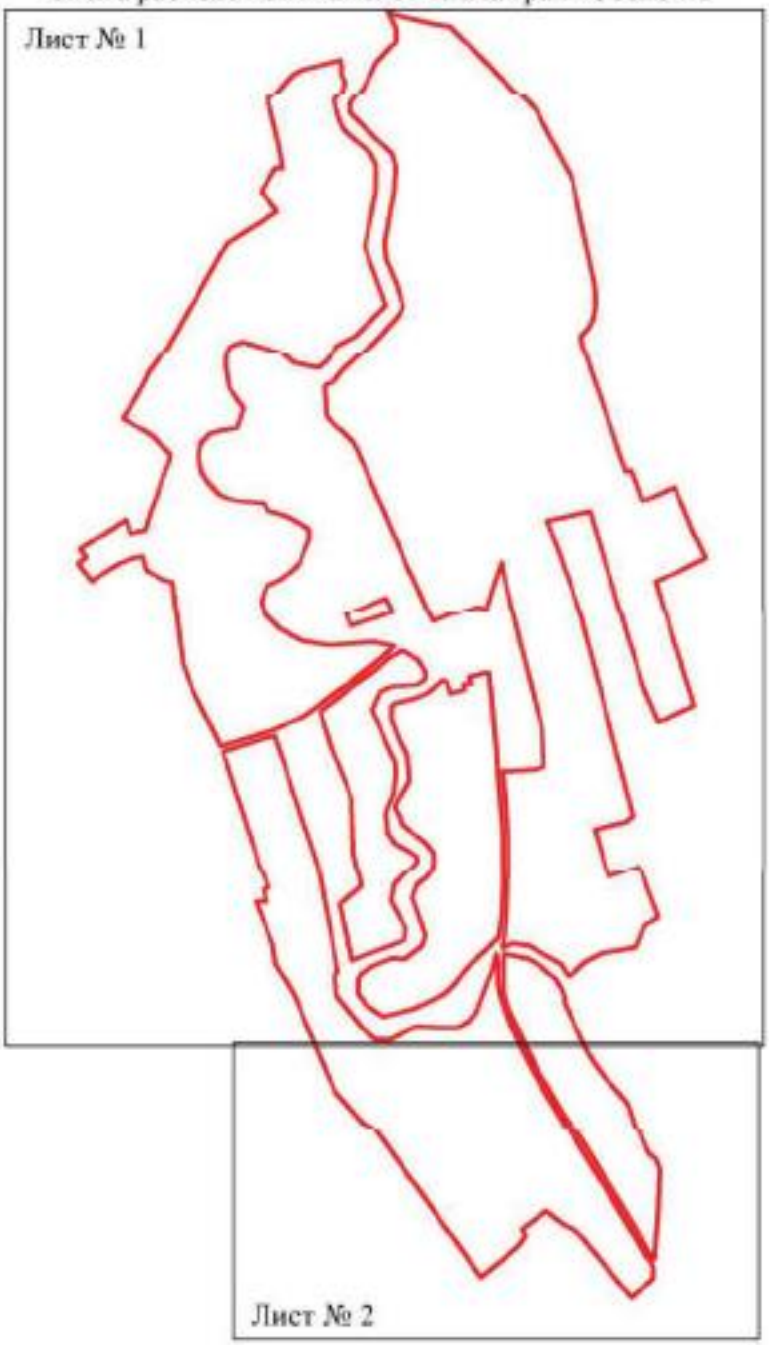

Используемые условные знаки и обозначения:

границы территориальной зоны

Лист № 1 область и номер листа плана границ объекта

Масштаб 1:25000

Заместитель руководителя БУВО «Нормативно-проектный центр»

Подпись А.В. Томашов Дата « 10 » февраля 2020 г.

Место для оттиска печати (при наличии) лица, составившего описание местоположения границ объекта

План границ объекта

Лист № 2

Используемые условные знаки и обозначения:

границы территориальной зоны

характерная точка границ территориальной зоны

Заместитель руководителя БУ ВО «Нормативно-проектный центр»

Подпись _____ А.К. Романов Дата «10» февраля 2020 г.

Место для оттиска печати (при наличии) лица, составившего описание местоположения границ объекта

Масштаб 1:5000

ОПИСАНИЕ МЕСТОПОЛОЖЕНИЯ ГРАНИЦ

Общественно-деловая зона - ОД

(наименование объекта, местоположение границ которого описано (далее - объект)

Раздел 1

Сведения об объекте		
№ п/п	Характеристики объекта	Описание характеристик
1	2	3
1	Местоположение объекта	Воронежская область, Аннинский муниципальный район, Верхнетойденское сельское поселение, село Верхняя Тойда
2	Площадь объекта ± величина погрешности определения площади (Р ± Дельта Р)	74335+/-954 м²
3	Иные характеристики объекта	-

Раздел 2

Сведения о местоположении границ объекта					
1. Система координат: -					
2. Сведения о характерных точках границ объекта					
Обозначение характерных точек границ	Координаты, м		Метод определения координат характерной точки	Средняя квадратическая погрешность положения характерной точки (Mt), м	Описание обозначения точки на местности (при наличии)
	X	Y			
1	2	3	4	5	6
-	-	-	-	-	-
3. Сведения о характерных точках части (частей) границы объекта					
Обозначение характерных точек части границы	Координаты, м		Метод определения координат характерной точки	Средняя квадратическая погрешность положения характерной точки (Mt), м	Описание обозначения точки на местности (при наличии)
	X	Y			
1	2	3	4	5	6
Часть №					
-	-	-	-	-	-

Раздел 3

Сведения о местоположении измененных (уточненных) границ объекта							
1. Система координат: МСК - 36, зона 2							
2. Сведения о характерных точках границ объекта							
Обозначение характерных точек границ	Существующие координаты, м		Измененные (уточненные) координаты, м		Метод определения координат характерной точки	Средняя квадратическая погрешность положения характерной точки (Mt), м	Описание обозначения точки на местности (при наличии)
	X	Y	X	Y			
1	2	3	4	5	6	7	8
1	-	-	487237.51	2168314.17	Картометрический	1.00	-
2	-	-	487253.24	2168364.34	Картометрический	1.00	-
3	-	-	487257.95	2168379.35	Картометрический	1.00	-
4	-	-	487259.19	2168387.05	Картометрический	1.00	-
5	-	-	487255.68	2168391.81	Картометрический	1.00	-
6	-	-	487247.52	2168393.08	Картометрический	1.00	-
7	-	-	487238.92	2168394.37	Картометрический	1.00	-
8	-	-	487201.69	2168399.20	Картометрический	1.00	-
9	-	-	487119.95	2168409.80	Картометрический	1.00	-
10	-	-	487106.37	2168411.41	Картометрический	1.00	-
11	487091.17	2168351.01	-	-	Картометрический	1.00	-
12	487221.87	2168318.81	-	-	Картометрический	1.00	-
1	-	-	487237.51	2168314.17	Картометрический	1.00	-
13	-	-	487263.57	2168408.21	Картометрический	1.00	-
14	487444.89	2168466.05	-	-	Картометрический	1.00	-
15	487361.40	2168482.63	-	-	Картометрический	1.00	-
16	486967.24	2168579.11	-	-	Картометрический	1.00	-
17	-	-	486951.97	2168449.53	Картометрический	1.00	-
18	-	-	487005.47	2168442.93	Картометрический	1.00	-
19	-	-	487123.71	2168427.87	Картометрический	1.00	-
20	-	-	487204.89	2168417.53	Картометрический	1.00	-
21	-	-	487244.52	2168412.48	Картометрический	1.00	-
22	-	-	487255.76	2168410.59	Картометрический	1.00	-
13	-	-	487263.57	2168408.21	Картометрический	1.00	-
23	-	-	486791.67	2168461.26	Картометрический	1.00	-
24	486793.87	2168469.14	-	-	Картометрический	1.00	-
25	486829.95	2168612.72	-	-	Картометрический	1.00	-
26	486692.20	2168619.04	-	-	Картометрический	1.00	-
27	486681.14	2168586.06	-	-	Картометрический	1.00	-
28	486673.89	2168474.40	-	-	Картометрический	1.00	-
29	-	-	486673.71	2168470.17	Картометрический	1.00	-
30	-	-	486763.95	2168463.35	Картометрический	1.00	-

1	2	3	4	5	6	7	8
23	-	-	486791.67	2168461.26	Картометрический	1.00	-
3.Сведения о характерных точках части (частей) границы объекта							
Часть №							
-	-	-	-	-	-	-	-

Раздел 4

План границ объекта

Используемые условные знаки и обозначения:

границы территориальной зоны

характерная точка границ территориальной зоны

Заместитель руководителя БУ ВО «Нормативно-проектный центр»

Подпись А.Н. Романов Дата «10» февраля 2020 г.

место для оттиска печати при наличии оной, составившего описание местоположения границ объекта

Масштаб 1:2000

ОПИСАНИЕ МЕСТОПОЛОЖЕНИЯ ГРАНИЦ

Зона улиц, дорог, инженерной и транспортной инфраструктуры - ИТ1

(наименование объекта, местоположение границ которого описано
(далее - объект)

Раздел 1

Сведения об объекте		
№ п/п	Характеристики объекта	Описание характеристик
1	2	3
1	Местоположение объекта	Воронежская область, Аннинский муниципальный район, Верхнетойденское сельское поселение, село Верхняя Тойда
2	Площадь объекта ± величина погрешности определения площади (Р ± Дельта Р)	90721+/-1054 м²
3	Иные характеристики объекта	-

Раздел 2

Сведения о местоположении границ объекта					
1. Система координат: -					
2. Сведения о характерных точках границ объекта					
Обозначение характерных точек границ	Координаты, м		Метод определения координат характерной точки	Средняя квадратическая погрешность положения характерной точки (Mt), м	Описание обозначения точки на местности (при наличии)
	X	Y			
1	2	3	4	5	6
-	-	-	-	-	-
3. Сведения о характерных точках части (частей) границы объекта					
Обозначение характерных точек части границы	Координаты, м		Метод определения координат характерной точки	Средняя квадратическая погрешность положения характерной точки (Mt), м	Описание обозначения точки на местности (при наличии)
	X	Y			
1	2	3	4	5	6
Часть №					
-	-	-	-	-	-

Раздел 3

Сведения о местоположении измененных (уточненных) границ объекта							
1. Система координат: МСК - 36, зона 2							
2. Сведения о характерных точках границ объекта							
Обозначение характерных точек границ	Существующие координаты, м		Измененные (уточненные) координаты, м		Метод определения координат характерной точки	Средняя квадратическая погрешность положения характерной точки (Mt), м	Описание обозначения точки на местности (при наличии)
	X	Y	X	Y			
1	2	3	4	5	6	7	8
1	-	-	486767.21	2167443.14	Картометрический	1.00	-
2	486783.92	2167497.97	-	-	Картометрический	1.00	-
3	486812.67	2167592.25	-	-	Картометрический	1.00	-
4	486826.33	2167637.03	-	-	Картометрический	1.00	-
5	486874.79	2167740.99	-	-	Картометрический	1.00	-
6	486913.24	2167798.78	-	-	Картометрический	1.00	-
7	486940.95	2167836.75	-	-	Картометрический	1.00	-
8	487014.37	2167931.76	-	-	Картометрический	1.00	-
9	487077.00	2168012.81	-	-	Картометрический	1.00	-
10	487111.03	2168056.85	-	-	Картометрический	1.00	-
11	487121.55	2168066.13	-	-	Картометрический	1.00	-
12	487133.05	2168076.41	-	-	Картометрический	1.00	-
13	487134.95	2168080.75	-	-	Картометрический	1.00	-
14	487133.59	2168085.08	-	-	Картометрический	1.00	-
15	487130.28	2168088.23	-	-	Картометрический	1.00	-
16	487119.65	2168098.07	-	-	Картометрический	1.00	-
17	487114.65	2168100.37	-	-	Картометрический	1.00	-
18	487110.32	2168099.56	-	-	Картометрический	1.00	-
19	487102.07	2168085.65	-	-	Картометрический	1.00	-
20	487093.36	2168068.45	-	-	Картометрический	1.00	-
21	487059.88	2168025.14	-	-	Картометрический	1.00	-
22	-	-	486999.73	2167947.35	Картометрический	1.00	-
23	486924.18	2167849.63	-	-	Картометрический	1.00	-
24	486893.44	2167808.14	-	-	Картометрический	1.00	-
25	486857.31	2167752.00	-	-	Картометрический	1.00	-
26	486806.74	2167640.92	-	-	Картометрический	1.00	-
27	486794.58	2167601.16	-	-	Картометрический	1.00	-
28	486765.89	2167507.36	-	-	Картометрический	1.00	-
29	486748.46	2167451.26	-	-	Картометрический	1.00	-
30	-	-	486758.63	2167447.45	Картометрический	1.00	-
1	-	-	486767.21	2167443.14	Картометрический	1.00	-
31	-	-	487166.48	2168122.89	Картометрический	1.00	-
32	-	-	487169.38	2168123.61	Картометрический	1.00	-
33	-	-	487170.79	2168126.80	Картометрический	1.00	-
34	-	-	487185.00	2168152.32	Картометрический	1.00	-

1	2	3	4	5	6	7	8
35	-	-	487204.04	2168182.04	Картометрический	1.00	-
36	-	-	487223.16	2168217.12	Картометрический	1.00	-
37	-	-	487240.12	2168256.74	Картометрический	1.00	-
38	-	-	487270.75	2168357.65	Картометрический	1.00	-
39	-	-	487278.29	2168382.51	Картометрический	1.00	-
40	-	-	487277.39	2168391.91	Картометрический	1.00	-
41	-	-	487272.97	2168401.42	Картометрический	1.00	-
42	-	-	487269.23	2168404.70	Картометрический	1.00	-
43	-	-	487263.57	2168408.21	Картометрический	1.00	-
44	-	-	487255.76	2168410.59	Картометрический	1.00	-
45	-	-	487244.52	2168412.48	Картометрический	1.00	-
46	-	-	487204.89	2168417.53	Картометрический	1.00	-
47	-	-	487123.71	2168427.87	Картометрический	1.00	-
48	-	-	487005.47	2168442.93	Картометрический	1.00	-
49	-	-	486951.97	2168449.53	Картометрический	1.00	-
50	-	-	486905.48	2168452.95	Картометрический	1.00	-
51	-	-	486806.12	2168460.16	Картометрический	1.00	-
52	-	-	486791.67	2168461.26	Картометрический	1.00	-
53	-	-	486763.95	2168463.35	Картометрический	1.00	-
54	-	-	486673.71	2168470.17	Картометрический	1.00	-
55	-	-	486656.99	2168471.43	Картометрический	1.00	-
56	-	-	486607.46	2168475.17	Картометрический	1.00	-
57	-	-	486507.10	2168483.54	Картометрический	1.00	-
58	-	-	486449.96	2168488.30	Картометрический	1.00	-
59	-	-	486374.34	2168490.56	Картометрический	1.00	-
60	-	-	486279.47	2168489.69	Картометрический	1.00	-
61	-	-	486153.95	2168484.78	Картометрический	1.00	-
62	-	-	486143.63	2168483.65	Картометрический	1.00	-
63	-	-	486066.96	2168475.24	Картометрический	1.00	-
64	-	-	486043.11	2168470.16	Картометрический	1.00	-
65	-	-	486029.19	2168469.99	Картометрический	1.00	-
66	-	-	486027.46	2168469.22	Картометрический	1.00	-
67	-	-	486026.12	2168467.43	Картометрический	1.00	-
68	-	-	486024.45	2168446.95	Картометрический	1.00	-
69	-	-	486025.48	2168445.28	Картометрический	1.00	-
70	-	-	486027.27	2168444.64	Картометрический	1.00	-
71	-	-	486039.68	2168446.04	Картометрический	1.00	-
72	-	-	486070.37	2168455.91	Картометрический	1.00	-
73	-	-	486131.25	2168463.37	Картометрический	1.00	-
74	-	-	486155.78	2168466.37	Картометрический	1.00	-
75	-	-	486237.22	2168469.12	Картометрический	1.00	-
76	-	-	486280.41	2168471.22	Картометрический	1.00	-
77	-	-	486373.83	2168472.17	Картометрический	1.00	-
78	-	-	486448.26	2168470.25	Картометрический	1.00	-
79	-	-	486504.79	2168465.69	Картометрический	1.00	-
80	-	-	486604.70	2168457.64	Картометрический	1.00	-
81	-	-	486655.93	2168453.51	Картометрический	1.00	-
82	-	-	486765.73	2168445.54	Картометрический	1.00	-
83	-	-	486805.39	2168442.19	Картометрический	1.00	-
84	-	-	486904.19	2168433.86	Картометрический	1.00	-
85	-	-	486950.52	2168429.95	Картометрический	1.00	-

1	2	3	4	5	6	7	8
86	-	-	487003.75	2168423.62	Картометрический	1.00	-
87	-	-	487033.70	2168420.05	Картометрический	1.00	-
88	-	-	487106.37	2168411.41	Картометрический	1.00	-
89	-	-	487119.95	2168409.80	Картометрический	1.00	-
90	-	-	487201.69	2168399.20	Картометрический	1.00	-
91	-	-	487238.92	2168394.37	Картометрический	1.00	-
92	-	-	487247.52	2168393.08	Картометрический	1.00	-
93	-	-	487255.68	2168391.81	Картометрический	1.00	-
94	-	-	487259.19	2168387.05	Картометрический	1.00	-
95	-	-	487257.95	2168379.35	Картометрический	1.00	-
96	-	-	487253.24	2168364.34	Картометрический	1.00	-
97	-	-	487237.51	2168314.17	Картометрический	1.00	-
98	-	-	487221.14	2168261.94	Картометрический	1.00	-
99	-	-	487205.24	2168225.55	Картометрический	1.00	-
100	-	-	487189.13	2168193.79	Картометрический	1.00	-
101	-	-	487165.97	2168167.15	Картометрический	1.00	-
102	-	-	487145.61	2168144.41	Картометрический	1.00	-
103	-	-	487144.91	2168140.89	Картометрический	1.00	-
104	-	-	487146.06	2168137.12	Картометрический	1.00	-
105	-	-	487148.16	2168133.95	Картометрический	1.00	-
106	-	-	487158.03	2168126.57	Картометрический	1.00	-
107	-	-	487163.35	2168123.75	Картометрический	1.00	-
31	-	-	487166.48	2168122.89	Картометрический	1.00	-
108	-	-	486007.95	2168446.97	Картометрический	1.00	-
109	-	-	486010.14	2168449.63	Картометрический	1.00	-
110	-	-	486012.38	2168470.62	Картометрический	1.00	-
111	-	-	486010.98	2168472.58	Картометрический	1.00	-
112	-	-	486006.47	2168473.35	Картометрический	1.00	-
113	-	-	485992.45	2168473.34	Картометрический	1.00	-
114	-	-	485979.80	2168474.54	Картометрический	1.00	-
115	-	-	485965.95	2168473.97	Картометрический	1.00	-
116	-	-	485895.31	2168471.18	Картометрический	1.00	-
117	-	-	485859.84	2168475.84	Картометрический	1.00	-
118	-	-	485798.16	2168497.77	Картометрический	1.00	-
119	-	-	485724.11	2168532.85	Картометрический	1.00	-
120	-	-	485665.45	2168560.64	Картометрический	1.00	-
121	-	-	485586.59	2168600.66	Картометрический	1.00	-
122	-	-	485512.23	2168643.24	Картометрический	1.00	-
123	-	-	485439.38	2168684.92	Картометрический	1.00	-
124	-	-	485376.67	2168725.20	Картометрический	1.00	-
125	-	-	485325.31	2168758.20	Картометрический	1.00	-
126	-	-	485282.58	2168784.37	Картометрический	1.00	-
127	-	-	485187.74	2168842.45	Картометрический	1.00	-
128	-	-	485105.20	2168893.00	Картометрический	1.00	-
129	-	-	485035.28	2168934.32	Картометрический	1.00	-
130	-	-	484949.42	2168985.06	Картометрический	1.00	-
131	-	-	484921.09	2169001.82	Картометрический	1.00	-
132	-	-	484892.82	2169020.70	Картометрический	1.00	-
133	-	-	484893.14	2169022.12	Картометрический	1.00	-
134	-	-	484893.73	2169023.45	Картометрический	1.00	-

1	2	3	4	5	6	7	8
135	-	-	484961.38	2169028.28	Картометрический	1.00	-
136	-	-	485074.35	2169036.18	Картометрический	1.00	-
137	-	-	485215.40	2169043.63	Картометрический	1.00	-
138	-	-	485414.75	2169054.16	Картометрический	1.00	-
139	-	-	485911.25	2169082.00	Картометрический	1.00	-
140	-	-	485636.57	2169090.55	Картометрический	1.00	-
141	-	-	485416.68	2169077.27	Картометрический	1.00	-
142	-	-	485074.14	2169058.25	Картометрический	1.00	-
143	-	-	484926.90	2169050.40	Картометрический	1.00	-
144	-	-	484877.74	2169047.89	Картометрический	1.00	-
145	-	-	484874.43	2169054.24	Картометрический	1.00	-
146	-	-	484856.35	2169053.30	Картометрический	1.00	-
147	-	-	484853.78	2169045.39	Картометрический	1.00	-
148	-	-	484853.58	2169045.14	Картометрический	1.00	-
149	-	-	484847.13	2169044.67	Картометрический	1.00	-
150	-	-	484824.77	2169019.51	Картометрический	1.00	-
151	-	-	484842.79	2169020.17	Картометрический	1.00	-
152	-	-	484866.59	2169018.63	Картометрический	1.00	-
153	-	-	484883.10	2169010.43	Картометрический	1.00	-
154	-	-	484911.32	2168985.89	Картометрический	1.00	-
155	-	-	484939.42	2168969.28	Картометрический	1.00	-
156	-	-	485026.15	2168917.99	Картометрический	1.00	-
157	-	-	485095.92	2168876.74	Картометрический	1.00	-
158	-	-	485179.14	2168825.09	Картометрический	1.00	-
159	-	-	485270.54	2168768.37	Картометрический	1.00	-
160	-	-	485314.97	2168740.79	Картометрический	1.00	-
161	-	-	485367.30	2168709.59	Картометрический	1.00	-
162	-	-	485431.42	2168671.35	Картометрический	1.00	-
163	-	-	485505.16	2168626.64	Картометрический	1.00	-
164	-	-	485578.39	2168585.59	Картометрический	1.00	-
165	-	-	485658.90	2168543.53	Картометрический	1.00	-
166	-	-	485718.12	2168515.75	Картометрический	1.00	-
167	-	-	485793.29	2168480.48	Картометрический	1.00	-
168	-	-	485856.97	2168458.65	Картометрический	1.00	-
169	-	-	485894.74	2168453.17	Картометрический	1.00	-
170	-	-	485966.22	2168452.66	Картометрический	1.00	-
171	-	-	485978.29	2168452.10	Картометрический	1.00	-
172	-	-	485989.89	2168450.90	Картометрический	1.00	-
173	-	-	485997.87	2168448.75	Картометрический	1.00	-
174	-	-	486002.98	2168447.47	Картометрический	1.00	-
108	-	-	486007.95	2168446.97	Картометрический	1.00	-
3.Сведения о характерных точках части (частей) границы объекта							
Часть №							
-	-	-	-	-	-	-	-

Раздел 4

План границ объекта

Используемые условные знаки и обозначения

границы территориальной зоны

характерные точки границ территориальной зоны

Заместитель руководителя БУМО «Нижневаш-проектный центр»

Подпись _____ А.Н. Романов Дата «10» февраля 2020 г.

место для оттиска печати при наличии; или, поставленного вместо печати границы объекта

Масштаб 1:5000

ОПИСАНИЕ МЕСТОПОЛОЖЕНИЯ ГРАНИЦ

Зона сельскохозяйственного использования в границах населенных пунктов - СХ1

(наименование объекта, местоположение границ которого описано
(далее - объект)

Раздел 1

Сведения об объекте		
№ п/п	Характеристики объекта	Описание характеристик
1	2	3
1	Местоположение объекта	Воронежская область, Аннинский муниципальный район, Верхнетойденское сельское поселение, село Верхняя Тойда
2	Площадь объекта ± величина погрешности определения площади (Р ± Дельта Р)	958332+/-3426 м^2
3	Иные характеристики объекта	-

Раздел 2

Сведения о местоположении границ объекта					
1. Система координат: -					
2. Сведения о характерных точках границ объекта					
Обозначение характерных точек границ	Координаты, м		Метод определения координат характерной точки	Средняя квадратическая погрешность положения характерной точки (Mt), м	Описание обозначения точки на местности (при наличии)
	X	Y			
1	2	3	4	5	6
-	-	-	-	-	-
3. Сведения о характерных точках части (частей) границы объекта					
Обозначение характерных точек части границы	Координаты, м		Метод определения координат характерной точки	Средняя квадратическая погрешность положения характерной точки (Mt), м	Описание обозначения точки на местности (при наличии)
	X	Y			
1	2	3	4	5	6
Часть №					
-	-	-	-	-	-

Раздел 3

Сведения о местоположении измененных (уточненных) границ объекта							
1. Система координат: МСК - 36, зона 2							
2. Сведения о характерных точках границ объекта							
Обозначение характерных точек границ	Существующие координаты, м		Измененные (уточненные) координаты, м		Метод определения координат характерной точки	Средняя квадратическая погрешность положения характерной точки (Mt), м	Описание обозначения точки на местности (при наличии)
	X	Y	X	Y			
1	2	3	4	5	6	7	8
1	-	-	488164.88	2167510.48	Картометрический	1.00	-
2	-	-	488194.27	2167530.75	Картометрический	1.00	-
3	-	-	488174.43	2167600.58	Картометрический	1.00	-
4	-	-	488125.78	2167671.90	Картометрический	1.00	-
5	-	-	488099.73	2167740.32	Картометрический	1.00	-
6	-	-	488090.82	2167823.90	Картометрический	1.00	-
7	-	-	488079.82	2167822.39	Картометрический	1.00	-
8	-	-	487986.69	2167829.00	Картометрический	1.00	-
9	-	-	487971.10	2167831.96	Картометрический	1.00	-
10	-	-	487882.85	2167924.05	Картометрический	1.00	-
11	-	-	487845.39	2167944.53	Картометрический	1.00	-
12	-	-	487817.84	2167955.64	Картометрический	1.00	-
13	-	-	487433.94	2168120.30	Картометрический	1.00	-
14	-	-	487261.14	2168198.72	Картометрический	1.00	-
15	-	-	487223.16	2168217.12	Картометрический	1.00	-
16	-	-	487204.04	2168182.04	Картометрический	1.00	-
17	-	-	487185.00	2168152.32	Картометрический	1.00	-
18	-	-	487170.79	2168126.80	Картометрический	1.00	-
19	-	-	487169.38	2168123.61	Картометрический	1.00	-
20	-	-	487161.48	2168105.91	Картометрический	1.00	-
21	-	-	487192.21	2167998.08	Картометрический	1.00	-
22	-	-	487179.20	2167848.04	Картометрический	1.00	-
23	-	-	487199.99	2167734.68	Картометрический	1.00	-
24	-	-	487253.40	2167642.03	Картометрический	1.00	-
25	-	-	487303.00	2167629.42	Картометрический	1.00	-
26	-	-	487352.86	2167662.27	Картометрический	1.00	-
27	-	-	487392.50	2167736.76	Картометрический	1.00	-
28	-	-	487420.97	2167765.09	Картометрический	1.00	-
29	-	-	487512.74	2167804.40	Картометрический	1.00	-
30	-	-	487558.54	2167812.94	Картометрический	1.00	-
31	-	-	487601.47	2167791.27	Картометрический	1.00	-
32	-	-	487654.86	2167698.59	Картометрический	1.00	-
33	-	-	487656.71	2167645.78	Картометрический	1.00	-
34	-	-	487693.93	2167638.48	Картометрический	1.00	-
35	-	-	487722.65	2167503.98	Картометрический	1.00	-
36	-	-	487759.32	2167432.12	Картометрический	1.00	-

1	2	3	4	5	6	7	8
37	-	-	487825.84	2167406.13	Картометрический	1.00	-
38	-	-	487871.64	2167442.75	Картометрический	1.00	-
39	-	-	487869.65	2167489.72	Картометрический	1.00	-
40	-	-	487888.33	2167533.61	Картометрический	1.00	-
41	-	-	487992.17	2167574.77	Картометрический	1.00	-
42	-	-	488029.13	2167568.91	Картометрический	1.00	-
43	-	-	488102.45	2167521.68	Картометрический	1.00	-
1	-	-	488164.88	2167510.48	Картометрический	1.00	-
44	-	-	487250.23	2167897.86	Картометрический	1.00	-
45	-	-	487311.47	2168044.03	Картометрический	1.00	-
46	-	-	487257.57	2168071.44	Картометрический	1.00	-
47	-	-	487205.77	2167919.26	Картометрический	1.00	-
44	-	-	487250.23	2167897.86	Картометрический	1.00	-
48	-	-	487145.61	2168144.41	Картометрический	1.00	-
49	-	-	487165.97	2168167.15	Картометрический	1.00	-
50	-	-	487189.13	2168193.79	Картометрический	1.00	-
51	-	-	487205.24	2168225.55	Картометрический	1.00	-
52	-	-	487221.14	2168261.94	Картометрический	1.00	-
53	-	-	487237.51	2168314.17	Картометрический	1.00	-
54	-	-	487221.87	2168318.81	Картометрический	1.00	-
55	-	-	487091.17	2168351.01	Картометрический	1.00	-
56	-	-	487074.50	2168270.47	Картометрический	1.00	-
57	-	-	487005.32	2168267.55	Картометрический	1.00	-
58	-	-	487006.46	2168261.95	Картометрический	1.00	-
59	-	-	487005.10	2168248.01	Картометрический	1.00	-
60	-	-	487039.33	2168229.15	Картометрический	1.00	-
61	-	-	487100.25	2168200.27	Картометрический	1.00	-
48	-	-	487145.61	2168144.41	Картометрический	1.00	-
62	-	-	486806.74	2167640.92	Картометрический	1.00	-
63	-	-	486857.31	2167752.00	Картометрический	1.00	-
64	-	-	486893.44	2167808.14	Картометрический	1.00	-
65	-	-	486762.48	2167847.86	Картометрический	1.00	-
66	-	-	486747.68	2167854.37	Картометрический	1.00	-
67	-	-	486579.35	2167919.10	Картометрический	1.00	-
68	-	-	486375.62	2167928.53	Картометрический	1.00	-
69	-	-	486253.12	2167955.15	Картометрический	1.00	-
70	-	-	486188.61	2167878.44	Картометрический	1.00	-
71	-	-	485984.82	2167921.05	Картометрический	1.00	-
72	-	-	485942.62	2167869.98	Картометрический	1.00	-
73	-	-	486314.49	2167801.28	Картометрический	1.00	-
62	-	-	486806.74	2167640.92	Картометрический	1.00	-
74	-	-	487594.39	2168633.74	Картометрический	1.00	-
75	-	-	487628.18	2168788.98	Картометрический	1.00	-
76	-	-	487163.09	2168925.95	Картометрический	1.00	-
77	-	-	486965.38	2168987.84	Картометрический	1.00	-
78	-	-	486855.34	2169036.11	Картометрический	1.00	-
79	-	-	486914.63	2169166.34	Картометрический	1.00	-

1	2	3	4	5	6	7	8
80	-	-	486849.65	2169185.95	Картометрический	1.00	-
81	-	-	486836.54	2169192.97	Картометрический	1.00	-
82	-	-	486814.01	2169195.64	Картометрический	1.00	-
83	-	-	486779.63	2169189.71	Картометрический	1.00	-
84	-	-	486745.54	2169178.74	Картометрический	1.00	-
85	-	-	486701.55	2169166.07	Картометрический	1.00	-
86	-	-	486698.62	2169171.03	Картометрический	1.00	-
87	-	-	486631.70	2169153.73	Картометрический	1.00	-
88	-	-	486585.10	2169140.72	Картометрический	1.00	-
89	-	-	486470.34	2169115.40	Картометрический	1.00	-
90	-	-	486378.03	2169105.92	Картометрический	1.00	-
91	-	-	486330.88	2169099.55	Картометрический	1.00	-
92	-	-	486303.82	2169103.36	Картометрический	1.00	-
93	-	-	486159.89	2169097.84	Картометрический	1.00	-
94	-	-	486148.04	2169097.49	Картометрический	1.00	-
95	-	-	486131.92	2169092.84	Картометрический	1.00	-
96	-	-	486123.01	2169045.82	Картометрический	1.00	-
97	-	-	486140.83	2169037.06	Картометрический	1.00	-
98	-	-	486327.97	2168966.87	Картометрический	1.00	-
99	-	-	486288.03	2168857.30	Картометрический	1.00	-
100	-	-	486466.26	2168805.34	Картометрический	1.00	-
101	-	-	486491.83	2168920.62	Картометрический	1.00	-
102	-	-	486513.67	2168942.85	Картометрический	1.00	-
103	-	-	487268.75	2168749.91	Картометрический	1.00	-
104	-	-	487494.61	2168670.28	Картометрический	1.00	-
74	-	-	487594.39	2168633.74	Картометрический	1.00	-
105	-	-	486448.91	2168882.73	Картометрический	1.00	-
106	-	-	486486.33	2168933.81	Картометрический	1.00	-
107	-	-	486534.81	2169020.36	Картометрический	1.00	-
108	-	-	486474.29	2169049.64	Картометрический	1.00	-
109	-	-	486357.49	2168956.26	Картометрический	1.00	-
110	-	-	486403.69	2168913.32	Картометрический	1.00	-
105	-	-	486448.91	2168882.73	Картометрический	1.00	-
111	485830.73	2168695.24	-	-	Картометрический	1.00	-
112	485836.57	2168694.65	-	-	Картометрический	1.00	-
113	-	-	485841.90	2168697.61	Картометрический	1.00	-
114	-	-	485876.30	2168718.38	Картометрический	1.00	-
115	-	-	485911.86	2168767.72	Картометрический	1.00	-
116	-	-	485959.84	2168808.86	Картометрический	1.00	-
117	-	-	485970.17	2168835.34	Картометрический	1.00	-
118	-	-	485981.75	2168878.11	Картометрический	1.00	-
119	-	-	485987.39	2168934.79	Картометрический	1.00	-
120	-	-	485998.70	2168977.31	Картометрический	1.00	-
121	-	-	486046.24	2169008.45	Картометрический	1.00	-
122	-	-	486084.46	2169020.88	Картометрический	1.00	-
123	-	-	486106.87	2169053.85	Картометрический	1.00	-
124	486112.57	2169093.35	-	-	Картометрический	1.00	-
125	486079.76	2169091.26	-	-	Картометрический	1.00	-
126	486067.95	2169090.78	-	-	Картометрический	1.00	-

1	2	3	4	5	6	7	8
127	486067.92	2169090.78	-	-	Картометрический	1.00	-
128	486067.69	2169090.79	-	-	Картометрический	1.00	-
129	486067.29	2169090.76	-	-	Картометрический	1.00	-
130	485911.25	2169082.00	-	-	Картометрический	1.00	-
131	485414.75	2169054.16	-	-	Картометрический	1.00	-
132	485215.40	2169043.63	-	-	Картометрический	1.00	-
133	485256.87	2169026.35	-	-	Картометрический	1.00	-
134	485266.87	2169009.95	-	-	Картометрический	1.00	-
135	485282.07	2168999.55	-	-	Картометрический	1.00	-
136	485329.47	2168978.35	-	-	Картометрический	1.00	-
137	-	-	485358.53	2168964.35	Картометрический	1.00	-
138	-	-	485377.99	2168954.70	Картометрический	1.00	-
139	-	-	485426.23	2168939.97	Картометрический	1.00	-
140	-	-	485463.97	2168926.10	Картометрический	1.00	-
141	-	-	485483.60	2168912.73	Картометрический	1.00	-
142	-	-	485518.13	2168880.57	Картометрический	1.00	-
143	-	-	485572.24	2168837.52	Картометрический	1.00	-
144	-	-	485613.41	2168806.61	Картометрический	1.00	-
145	-	-	485669.94	2168773.43	Картометрический	1.00	-
111	485830.73	2168695.24	-	-	Картометрический	1.00	-
3.Сведения о характерных точках части (частей) границы объекта							
Часть №							
-	-	-	-	-	-	-	-

Раздел 4

План границ объекта

Схема расположения листов плана границ объекта

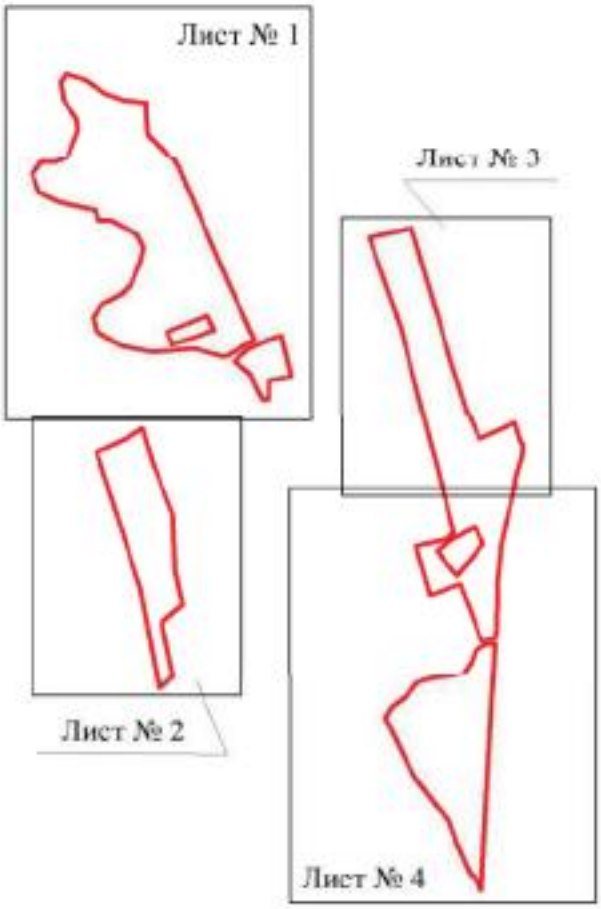

Используемые условные знаки и обозначения:

границы территориальной зоны

Лист № 1 область и номер листа плана границ объекта

Масштаб 1:25000

Заместитель руководителя БУВО «Нормативно-проектный центр»

Подпись _____ А.В. Романов Дата « 10 » февраля 2020 г.

Место для оттиска печати (при наличии) лица, составившего описание местоположения границ объекта

План границ объекта

Лист № 1

Масштаб 1:2000

План границ объекта

Лист № 2

Используемые условные знаки и обозначения:

границы территориальной зоны

1 маркерная точка границ территориальной зоны

Заместитель руководителя КУМИ «Проектно-сметный центр»

Подпись А.В. Романкин Дата «10» февраля 2020 г.

Масштаб 1:2000

План границ объекта

Лист № 3

Используемые условные знаки и обозначения:

границы территориальной зоны

характерная точка границы территориальной зоны

Заместитель руководителя БУНО «Нормативно-проектный центр»

Подпись А.В. Романов Дата «10» февраля 2020 г.

лицо для отметок лица, выполнившего описание местоположения границ объекта

Масштаб 1:2000

ОПИСАНИЕ МЕСТОПОЛОЖЕНИЯ ГРАНИЦ

Зона сельскохозяйственного производства - СХ2

(наименование объекта, местоположение границ которого описано
(далее - объект)

Раздел 1

Сведения об объекте		
№ п/п	Характеристики объекта	Описание характеристик
1	2	3
1	Местоположение объекта	Воронежская область, Аннинский муниципальный район, Верхнетойденское сельское поселение, село Верхняя Тойда
2	Площадь объекта ± величина погрешности определения площади (Р ± Дельта Р)	13658+/-409 м²
3	Иные характеристики объекта	-

Раздел 2

Сведения о местоположении границ объекта					
1. Система координат: -					
2. Сведения о характерных точках границ объекта					
Обозначение характерных точек границ	Координаты, м		Метод определения координат характерной точки	Средняя квадратическая погрешность положения характерной точки (Mt), м	Описание обозначения точки на местности (при наличии)
	X	Y			
1	2	3	4	5	6
-	-	-	-	-	-
3. Сведения о характерных точках части (частей) границы объекта					
Обозначение характерных точек части границы	Координаты, м		Метод определения координат характерной точки	Средняя квадратическая погрешность положения характерной точки (Mt), м	Описание обозначения точки на местности (при наличии)
	X	Y			
1	2	3	4	5	6
Часть №					
-	-	-	-	-	-

Раздел 3

Сведения о местоположении измененных (уточненных) границ объекта							
1. Система координат: МСК - 36, зона 2							
2. Сведения о характерных точках границ объекта							
Обозначение характерных точек границ	Существующие координаты, м		Измененные (уточненные) координаты, м		Метод определения координат характерной точки	Средняя квадратическая погрешность положения характерной точки (Mt), м	Описание обозначения точки на местности (при наличии)
	X	Y	X	Y			
1	2	3	4	5	6	7	8
1	-	-	487074.50	2168270.47	Картометрический	1.00	-
2	487091.17	2168351.01	-	-	Картометрический	1.00	-
3	-	-	487106.37	2168411.41	Картометрический	1.00	-
4	-	-	487033.70	2168420.05	Картометрический	1.00	-
5	-	-	487031.87	2168404.38	Картометрический	1.00	-
6	487019.73	2168347.82	-	-	Картометрический	1.00	-
7	486993.12	2168354.69	-	-	Картометрический	1.00	-
8	486991.64	2168328.76	-	-	Картометрический	1.00	-
9	486971.35	2168332.91	-	-	Картометрический	1.00	-
10	486957.30	2168280.75	-	-	Картометрический	1.00	-
11	487005.32	2168267.55	-	-	Картометрический	1.00	-
1	-	-	487074.50	2168270.47	Картометрический	1.00	-
3.Сведения о характерных точках части (частей) границы объекта							
Часть №							
-	-	-	-	-	-	-	-

Раздел 4

План границ объекта

Используемые условные знаки и обозначения:

границы территориальной зоны

характерная точка границ территориальной зоны

Масштаб 1:2000

Заместитель руководителя БУВО «Нормативно-проектный центр»

Подпись _____ А.В. Ромашов Дата « 10 » февраля 2020 г.

Место для оттиска печати (при наличии) лица, составившего описание местоположения границ объекта

ОПИСАНИЕ МЕСТОПОЛОЖЕНИЯ ГРАНИЦ

Зона рекреационного назначения - объектов отдыха - Р1

(наименование объекта, местоположение границ которого описано
(далее - объект)

Раздел 1

Сведения об объекте		
№ п/п	Характеристики объекта	Описание характеристик
1	2	3
1	Местоположение объекта	Воронежская область, Аннинский муниципальный район, Верхнетойденское сельское поселение, село Верхняя Тойда
2	Площадь объекта ± величина погрешности определения площади (Р ± Дельта Р)	21501+/-513 м²
3	Иные характеристики объекта	-

Раздел 2

Сведения о местоположении границ объекта					
1. Система координат: -					
2. Сведения о характерных точках границ объекта					
Обозначение характерных точек границ	Координаты, м		Метод определения координат характерной точки	Средняя квадратическая погрешность положения характерной точки (Mt), м	Описание обозначения точки на местности (при наличии)
	X	Y			
1	2	3	4	5	6
-	-	-	-	-	-
3. Сведения о характерных точках части (частей) границы объекта					
Обозначение характерных точек части границы	Координаты, м		Метод определения координат характерной точки	Средняя квадратическая погрешность положения характерной точки (Mt), м	Описание обозначения точки на местности (при наличии)
	X	Y			
1	2	3	4	5	6
Часть №					
-	-	-	-	-	-

Раздел 3

Сведения о местоположении измененных (уточненных) границ объекта							
1. Система координат: МСК - 36, зона 2							
2. Сведения о характерных точках границ объекта							
Обозначение характерных точек границ	Существующие координаты, м		Измененные (уточненные) координаты, м		Метод определения координат характерной точки	Средняя квадратическая погрешность положения характерной точки (Mt), м	Описание обозначения точки на местности (при наличии)
	X	Y	X	Y			
1	2	3	4	5	6	7	8
1	-	-	486951.97	2168449.53	Картометрический	1.00	-
2	486967.24	2168579.11	-	-	Картометрический	1.00	-
3	486829.95	2168612.72	-	-	Картометрический	1.00	-
4	486793.87	2168469.14	-	-	Картометрический	1.00	-
5	-	-	486791.67	2168461.26	Картометрический	1.00	-
6	-	-	486806.12	2168460.16	Картометрический	1.00	-
7	-	-	486905.48	2168452.95	Картометрический	1.00	-
1	-	-	486951.97	2168449.53	Картометрический	1.00	-
3.Сведения о характерных точках части (частей) границы объекта							
Часть №							
-	-	-	-	-	-	-	-

Раздел 4

План границ объекта

Используемые условные знаки и обозначения:

границы территориальной зоны

характерная точка границ территориальной зоны

Масштаб 1:2000

Заместитель руководителя БУВО «Нормативно-проектный центр»

Подпись _____ А.В. Ромашов Дата « 10 » февраля 2020 г.

Место для оттиска печати (при наличии) лица, составившего описание местоположения границ объекта

ОПИСАНИЕ МЕСТОПОЛОЖЕНИЯ ГРАНИЦ

Зона ритуальных объектов - СН1

(наименование объекта, местоположение границ которого описано
(далее - объект)

Раздел 1

Сведения об объекте		
№ п/п	Характеристики объекта	Описание характеристик
1	2	3
1	Местоположение объекта	Воронежская область, Аннинский муниципальный район, Верхнетойденское сельское поселение, село Верхняя Тойда
2	Площадь объекта ± величина погрешности определения площади (Р ± Дельта Р)	14630+/-423 м²
3	Иные характеристики объекта	-

Раздел 2

Сведения о местоположении границ объекта					
1. Система координат: -					
2. Сведения о характерных точках границ объекта					
Обозначение характерных точек границ	Координаты, м		Метод определения координат характерной точки	Средняя квадратическая погрешность положения характерной точки (Mt), м	Описание обозначения точки на местности (при наличии)
	X	Y			
1	2	3	4	5	6
-	-	-	-	-	-
3. Сведения о характерных точках части (частей) границы объекта					
Обозначение характерных точек части границы	Координаты, м		Метод определения координат характерной точки	Средняя квадратическая погрешность положения характерной точки (Mt), м	Описание обозначения точки на местности (при наличии)
	X	Y			
1	2	3	4	5	6
Часть №					
-	-	-	-	-	-

Раздел 3

Сведения о местоположении измененных (уточненных) границ объекта							
1. Система координат: МСК - 36, зона 2							
2. Сведения о характерных точках границ объекта							
Обозначение характерных точек границ	Существующие координаты, м		Измененные (уточненные) координаты, м		Метод определения координат характерной точки	Средняя квадратическая погрешность положения характерной точки (Mt), м	Описание обозначения точки на местности (при наличии)
	X	Y	X	Y			
1	2	3	4	5	6	7	8
1	486448.91	2168882.73	-	-	Картометрический	1.00	-
2	486486.33	2168933.81	-	-	Картометрический	1.00	-
3	486534.81	2169020.36	-	-	Картометрический	1.00	-
4	486474.29	2169049.64	-	-	Картометрический	1.00	-
5	-	-	486357.49	2168956.26	Картометрический	1.00	-
6	486403.69	2168913.32	-	-	Картометрический	1.00	-
1	486448.91	2168882.73	-	-	Картометрический	1.00	-
3.Сведения о характерных точках части (частей) границы объекта							
Часть №							
-	-	-	-	-	-	-	-

Раздел 4

План границ объекта

Используемые условные знаки и обозначения:

границы территориальной зоны

• 1 характерная точка границ территориальной зоны

Масштаб 1:2000

Заместитель руководителя БУВО «Нормативно-проектный центр»

Подпись _____ А.В. Ромашов Дата « _10_ » ___февраля ____ 2020 г.

Место для оттиска печати (при наличии) лица, составившего описание местоположения границ объекта

Приложение №2
к правилам землепользования и застройки
Верхнетойденского сельского поселения
Аннинского муниципального района
Воронежской области

СВЕДЕНИЯ О ГРАНИЦАХ ТЕРРИТОРИАЛЬНЫХ ЗОН, СОДЕРЖАЩИЕ ГРАФИЧЕСКОЕ ОПИСАНИЕ МЕСТОПОЛОЖЕНИЯ ГРАНИЦ ТЕРРИТОРИАЛЬНЫХ ЗОН, ПЕРЕЧЕНЬ КООРДИНАТ ХАРАКТЕРНЫХ ТОЧЕК ГРАНИЦ ТЕРРИТОРИАЛЬНЫХ ЗОН ПОСЁЛКА ДМИТРОВСКИЙ

ОПИСАНИЕ МЕСТОПОЛОЖЕНИЯ ГРАНИЦ

Зона застройки индивидуальными жилыми домами - Ж1

(наименование объекта, местоположение границ которого описано
(далее - объект)

Раздел 1

Сведения об объекте		
№ п/п	Характеристики объекта	Описание характеристик
1	2	3
1	Местоположение объекта	Воронежская область, Аннинский муниципальный район, Верхнетойденское сельское поселение, посёлок Дмитровский
2	Площадь объекта ± величина погрешности определения площади (Р ± Дельта Р)	374869+/-2143 м²
3	Иные характеристики объекта	-

Раздел 2

Сведения о местоположении границ объекта					
1. Система координат: МСК - 36, зона 2					
2. Сведения о характерных точках границ объекта					
Обозначение характерных точек границ	Координаты, м		Метод определения координат характерной точки	Средняя квадратическая погрешность положения характерной точки (Mt), м	Описание обозначения точки на местности (при наличии)
	X	Y			
1	2	3	4	5	6
1	489012.52	2174095.01	Картометрический	1.00	-
2	489079.39	2174096.02	Картометрический	1.00	-
3	489080.46	2174096.19	Картометрический	1.00	-
4	489123.17	2174102.90	Картометрический	1.00	-
5	489174.35	2174115.19	Картометрический	1.00	-
6	489175.84	2174115.74	Картометрический	1.00	-
7	489197.72	2174123.79	Картометрический	1.00	-
8	489235.74	2174144.85	Картометрический	1.00	-
9	489235.84	2174144.90	Картометрический	1.00	-
10	489258.73	2174165.39	Картометрический	1.00	-
11	489273.44	2174178.75	Картометрический	1.00	-
12	489282.90	2174196.14	Картометрический	1.00	-
13	489282.92	2174196.15	Картометрический	1.00	-
14	489286.13	2174220.94	Картометрический	1.00	-
15	489254.92	2174240.77	Картометрический	1.00	-
16	488989.30	2174329.10	Картометрический	1.00	-
17	488834.61	2174400.36	Картометрический	1.00	-
18	488718.06	2174463.38	Картометрический	1.00	-
19	488572.22	2174530.78	Картометрический	1.00	-
20	488485.20	2174577.27	Картометрический	1.00	-
21	488390.07	2174574.68	Картометрический	1.00	-
22	488390.05	2174574.68	Картометрический	1.00	-
23	488354.89	2174571.92	Картометрический	1.00	-
24	488319.36	2174569.46	Картометрический	1.00	-
25	488240.51	2174562.34	Картометрический	1.00	-
26	488214.62	2174508.38	Картометрический	1.00	-
27	488210.43	2174494.65	Картометрический	1.00	-
28	488176.48	2174383.49	Картометрический	1.00	-
29	488286.62	2174362.44	Картометрический	1.00	-
30	488316.83	2174369.62	Картометрический	1.00	-
31	488608.61	2174319.36	Картометрический	1.00	-
32	488595.09	2174255.86	Картометрический	1.00	-
33	488879.19	2174206.99	Картометрический	1.00	-
34	488955.15	2174193.06	Картометрический	1.00	-

1	2	3	4	5	6
35	488947.08	2174150.90	Картометрический	1.00	-
36	488947.80	2174150.70	Картометрический	1.00	-
37	488989.09	2174142.21	Картометрический	1.00	-
38	488979.82	2174098.77	Картометрический	1.00	-
39	488979.78	2174098.46	Картометрический	1.00	-
1	489012.52	2174095.01	Картометрический	1.00	-
40	489341.41	2174303.71	Картометрический	1.00	-
41	489352.65	2174314.66	Картометрический	1.00	-
42	489391.76	2174396.80	Картометрический	1.00	-
43	489169.09	2174456.80	Картометрический	1.00	-
44	489158.11	2174464.09	Картометрический	1.00	-
45	489114.00	2174526.36	Картометрический	1.00	-
46	489059.06	2174553.45	Картометрический	1.00	-
47	488986.77	2174627.04	Картометрический	1.00	-
48	488955.14	2174645.99	Картометрический	1.00	-
49	488939.66	2174656.69	Картометрический	1.00	-
50	488861.97	2174699.66	Картометрический	1.00	-
51	488852.68	2174707.37	Картометрический	1.00	-
52	488847.68	2174717.33	Картометрический	1.00	-
53	488847.56	2174753.67	Картометрический	1.00	-
54	488832.41	2174770.72	Картометрический	1.00	-
55	488801.71	2174786.91	Картометрический	1.00	-
56	488724.31	2174807.84	Картометрический	1.00	-
57	488682.73	2174817.62	Картометрический	1.00	-
58	488658.32	2174823.32	Картометрический	1.00	-
59	488601.38	2174836.33	Картометрический	1.00	-
60	488567.22	2174842.84	Картометрический	1.00	-
61	488527.36	2174862.36	Картометрический	1.00	-
62	488481.00	2174878.63	Картометрический	1.00	-
63	488454.16	2174883.51	Картометрический	1.00	-
64	488425.69	2174893.27	Картометрический	1.00	-
65	488375.86	2174908.65	Картометрический	1.00	-
66	488307.43	2174706.08	Картометрический	1.00	-
67	488297.43	2174681.01	Картометрический	1.00	-
68	488461.24	2174687.08	Картометрический	1.00	-
69	488611.15	2174688.83	Картометрический	1.00	-
70	488679.13	2174680.11	Картометрический	1.00	-
71	488757.57	2174627.23	Картометрический	1.00	-
72	488857.05	2174549.95	Картометрический	1.00	-
73	488945.25	2174477.32	Картометрический	1.00	-
74	489053.91	2174400.62	Картометрический	1.00	-
75	489130.61	2174371.57	Картометрический	1.00	-
76	489242.75	2174324.51	Картометрический	1.00	-
40	489341.41	2174303.71	Картометрический	1.00	-

3. Сведения о характерных точках части (частей) границы объекта					
Обозначение характерных точек части границы	Координаты, м		Метод определения координат характерной точки	Средняя квадратическая погрешность положения характерной точки (Mt), м	Описание обозначения точки на местности (при наличии)
	X	Y			
1	2	3	4	5	6
Часть №					
-	-	-	-	-	-

Раздел 3

Сведения о местоположении измененных (уточненных) границ объекта							
1. Система координат: -							
2. Сведения о характерных точках границ объекта							
Обозначение характерных точек границ	Существующие координаты, м		Измененные (уточненные) координаты, м		Метод определения координат характерной точки	Средняя квадратическая погрешность положения характерной точки (Mt), м	Описание обозначения точки на местности (при наличии)
	X	Y	X	Y			
1	2	3	4	5	6	7	8
-	-	-	-	-	-	-	-
3.Сведения о характерных точках части (частей) границы объекта							
Часть №							
-	-	-	-	-	-	-	-

Раздел 4

План границ объекта

Масштаб 1:2000

ОПИСАНИЕ МЕСТОПОЛОЖЕНИЯ ГРАНИЦ

Зона сельскохозяйственного использования в границах населенных пунктов - СХ1

(наименование объекта, местоположение границ которого описано
(далее - объект)

Раздел 1

Сведения об объекте		
№ п/п	Характеристики объекта	Описание характеристик
1	2	3
1	Местоположение объекта	Воронежская область, Аннинский муниципальный район, Верхнетойденское сельское поселение, посёлок Дмитровский
2	Площадь объекта ± величина погрешности определения площади (Р ± Дельта Р)	135903+/- 1290 м²
3	Иные характеристики объекта	-

Раздел 2

Сведения о местоположении границ объекта					
1. Система координат: МСК - 36, зона 2					
2. Сведения о характерных точках границ объекта					
Обозначение характерных точек границ	Координаты, м		Метод определения координат характерной точки	Средняя квадратическая погрешность положения характерной точки (Mt), м	Описание обозначения точки на местности (при наличии)
	X	Y			
1	2	3	4	5	6
1	489286.13	2174220.94	Картометрический	1.00	-
2	489303.18	2174218.23	Картометрический	1.00	-
3	489352.65	2174314.66	Картометрический	1.00	-
4	489341.41	2174303.71	Картометрический	1.00	-
5	489242.75	2174324.51	Картометрический	1.00	-
6	489130.61	2174371.57	Картометрический	1.00	-
7	489053.91	2174400.62	Картометрический	1.00	-
8	488945.25	2174477.32	Картометрический	1.00	-
9	488857.05	2174549.95	Картометрический	1.00	-
10	488757.57	2174627.23	Картометрический	1.00	-
11	488679.13	2174680.11	Картометрический	1.00	-
12	488611.15	2174688.83	Картометрический	1.00	-
13	488461.24	2174687.08	Картометрический	1.00	-
14	488297.43	2174681.01	Картометрический	1.00	-
15	488240.51	2174562.34	Картометрический	1.00	-
16	488319.36	2174569.46	Картометрический	1.00	-
17	488354.89	2174571.92	Картометрический	1.00	-
18	488390.05	2174574.68	Картометрический	1.00	-
19	488390.07	2174574.68	Картометрический	1.00	-
20	488485.20	2174577.27	Картометрический	1.00	-
21	488572.22	2174530.78	Картометрический	1.00	-
22	488718.06	2174463.38	Картометрический	1.00	-
23	488834.61	2174400.36	Картометрический	1.00	-
24	488989.30	2174329.10	Картометрический	1.00	-
25	489254.92	2174240.77	Картометрический	1.00	-
1	489286.13	2174220.94	Картометрический	1.00	-

3. Сведения о характерных точках части (частей) границы объекта					
Обозначение характерных точек части границы	Координаты, м		Метод определения координат характерной точки	Средняя квадратическая погрешность положения характерной точки (Mt), м	Описание обозначения точки на местности (при наличии)
	X	Y			
1	2	3	4	5	6
Часть №					
-	-	-	-	-	-

Раздел 3

Сведения о местоположении измененных (уточненных) границ объекта							
1. Система координат: -							
2. Сведения о характерных точках границ объекта							
Обозначение характерных точек границ	Существующие координаты, м		Измененные (уточненные) координаты, м		Метод определения координат характерной точки	Средняя квадратическая погрешность положения характерной точки (Mt), м	Описание обозначения точки на местности (при наличии)
	X	Y	X	Y			
1	2	3	4	5	6	7	8
-	-	-	-	-	-	-	-
3.Сведения о характерных точках части (частей) границы объекта							
Часть №							
-	-	-	-	-	-	-	-

Раздел 4

Карта-схема объекта

Условные обозначения:

- границы территориальной зоны
- границы муниципального образования
- характерные точки границы территориальной зоны

Масштаб 1:2000

ОПИСАНИЕ МЕСТОПОЛОЖЕНИЯ ГРАНИЦ

Зона ритуальных объектов - СН1

(наименование объекта, местоположение границ которого описано
(далее - объект)

Раздел 1

Сведения об объекте		
№ п/п	Характеристики объекта	Описание характеристик
1	2	3
1	Местоположение объекта	Воронежская область, Аннинский муниципальный район, Верхнетойденское сельское поселение, посёлок Дмитровский
2	Площадь объекта ± величина погрешности определения площади (Р ± Дельта Р)	2797+/-185 м²
3	Иные характеристики объекта	-

Раздел 2

Сведения о местоположении границ объекта					
1. Система координат: -					
2. Сведения о характерных точках границ объекта					
Обозначение характерных точек границ	Координаты, м		Метод определения координат характерной точки	Средняя квадратическая погрешность положения характерной точки (Mt), м	Описание обозначения точки на местности (при наличии)
	X	Y			
1	2	3	4	5	6
-	-	-	-	-	-
3. Сведения о характерных точках части (частей) границы объекта					
Обозначение характерных точек части границы	Координаты, м		Метод определения координат характерной точки	Средняя квадратическая погрешность положения характерной точки (Mt), м	Описание обозначения точки на местности (при наличии)
	X	Y			
1	2	3	4	5	6
Часть №					
-	-	-	-	-	-

Раздел 3

Сведения о местоположении измененных (уточненных) границ объекта							
1. Система координат: МСК - 36, зона 2							
2. Сведения о характерных точках границ объекта							
Обозначение характерных точек границ	Существующие координаты, м		Измененные (уточненные) координаты, м		Метод определения координат характерной точки	Средняя квадратическая погрешность положения характерной точки (Mt), м	Описание обозначения точки на местности (при наличии)
	X	Y	X	Y			
1	2	3	4	5	6	7	8
1	488969.21	2174076.25	-	-	Картометрический	1.00	-
2	488971.66	2174099.31	-	-	Картометрический	1.00	-
3	-	-	488979.78	2174098.46	Картометрический	1.00	-
4	-	-	488979.82	2174098.77	Картометрический	1.00	-
5	-	-	488989.09	2174142.21	Картометрический	1.00	-
6	-	-	488947.80	2174150.70	Картометрический	1.00	-
7	-	-	488947.08	2174150.90	Картометрический	1.00	-
8	488933.47	2174079.90	-	-	Картометрический	1.00	-
1	488969.21	2174076.25	-	-	Картометрический	1.00	-
3.Сведения о характерных точках части (частей) границы объекта							
Часть №							
-	-	-	-	-	-	-	-

Раздел 4

План границ объекта

Используемые условные знаки и обозначения:

границы территориальной зоны

• 1 характерная точка границ территориальной зоны

Масштаб 1:2000

Заместитель руководителя БУВО «Нормативно-проектный центр»

Подпись _____ А.В. Ромашов Дата « 10 » февраля 2020 г.

Место для оттиска печати (при наличии) лица, составившего описание местоположения границ объекта

Приложение №3
к правилам землепользования и застройки
Верхнетойденского сельского поселения
Аннинского муниципального района
Воронежской области

СВЕДЕНИЯ О ГРАНИЦАХ ТЕРРИТОРИАЛЬНЫХ ЗОН, СОДЕРЖАЩИЕ ГРАФИЧЕСКОЕ ОПИСАНИЕ МЕСТОПОЛОЖЕНИЯ ГРАНИЦ ТЕРРИТОРИАЛЬНЫХ ЗОН, ПЕРЕЧЕНЬ КООРДИНАТ ХАРАКТЕРНЫХ ТОЧЕК ГРАНИЦ ТЕРРИТОРИАЛЬНЫХ ЗОН СЕЛА ЛЕВАШОВКА

ОПИСАНИЕ МЕСТОПОЛОЖЕНИЯ ГРАНИЦ

Зона застройки индивидуальными жилыми домами - Ж1

(наименование объекта, местоположение границ которого описано
(далее - объект)

Раздел 1

Сведения об объекте		
№ п/п	Характеристики объекта	Описание характеристик
1	2	3
1	Местоположение объекта	Воронежская область, Аннинский муниципальный район, Верхнетойденское сельское поселение, село Левашовка
2	Площадь объекта ± величина погрешности определения площади (Р ± Дельта Р)	1240974+/-3899 м²
3	Иные характеристики объекта	-

Раздел 2

Сведения о местоположении границ объекта					
1. Система координат: МСК - 36, зона 2					
2. Сведения о характерных точках границ объекта					
Обозначение характерных точек границ	Координаты, м		Метод определения координат характерной точки	Средняя квадратическая погрешность положения характерной точки (Mt), м	Описание обозначения точки на местности (при наличии)
	X	Y			
1	2	3	4	5	6
1	493897.82	2169741.33	Картометрический	1.00	-
2	493888.54	2169868.15	Картометрический	1.00	-
3	493873.82	2169890.12	Картометрический	1.00	-
4	493873.67	2169890.24	Картометрический	1.00	-
5	493848.97	2169908.56	Картометрический	1.00	-
6	493848.54	2169909.04	Картометрический	1.00	-
7	493842.08	2169916.15	Картометрический	1.00	-
8	493839.38	2169928.81	Картометрический	1.00	-
9	493839.37	2169928.89	Картометрический	1.00	-
10	493840.85	2169945.10	Картометрический	1.00	-
11	493851.06	2170009.11	Картометрический	1.00	-
12	493851.81	2170016.88	Картометрический	1.00	-
13	493859.29	2170094.40	Картометрический	1.00	-
14	493981.22	2169920.40	Картометрический	1.00	-
15	494051.58	2169992.81	Картометрический	1.00	-
16	494086.74	2170030.72	Картометрический	1.00	-
17	494203.74	2170171.86	Картометрический	1.00	-
18	494309.88	2170299.23	Картометрический	1.00	-
19	494440.21	2170459.28	Картометрический	1.00	-
20	494640.51	2170694.40	Картометрический	1.00	-
21	494494.76	2170726.92	Картометрический	1.00	-
22	494433.01	2170743.11	Картометрический	1.00	-
23	494423.00	2170744.16	Картометрический	1.00	-
24	494415.07	2170740.72	Картометрический	1.00	-
25	494392.05	2170722.68	Картометрический	1.00	-
26	494322.16	2170650.93	Картометрический	1.00	-
27	494234.84	2170558.49	Картометрический	1.00	-
28	494163.56	2170483.12	Картометрический	1.00	-
29	494095.43	2170411.07	Картометрический	1.00	-
30	493988.96	2170298.47	Картометрический	1.00	-
31	493852.96	2170155.39	Картометрический	1.00	-
32	493789.97	2170104.19	Картометрический	1.00	-
33	493307.81	2169905.89	Картометрический	1.00	-
34	493080.17	2169913.13	Картометрический	1.00	-

1	2	3	4	5	6
35	493068.84	2169850.51	Картометрический	1.00	-
36	493314.26	2169840.72	Картометрический	1.00	-
37	493321.06	2169644.01	Картометрический	1.00	-
38	493143.69	2169511.51	Картометрический	1.00	-
39	493218.13	2169399.96	Картометрический	1.00	-
40	493385.58	2169512.75	Картометрический	1.00	-
41	493432.56	2169555.06	Картометрический	1.00	-
42	493794.99	2169751.16	Картометрический	1.00	-
43	493813.40	2169706.23	Картометрический	1.00	-
1	493897.82	2169741.33	Картометрический	1.00	-
44	494653.15	2170709.28	Картометрический	1.00	-
45	494621.90	2170735.94	Картометрический	1.00	-
46	494643.19	2170762.80	Картометрический	1.00	-
47	494616.93	2170794.24	Картометрический	1.00	-
48	494559.23	2170804.61	Картометрический	1.00	-
49	494532.95	2170811.19	Картометрический	1.00	-
50	494518.77	2170815.47	Картометрический	1.00	-
51	494487.18	2170815.81	Картометрический	1.00	-
52	494448.48	2170804.43	Картометрический	1.00	-
53	494369.61	2170884.88	Картометрический	1.00	-
54	494344.76	2170882.38	Картометрический	1.00	-
55	494335.35	2170857.65	Картометрический	1.00	-
56	494350.54	2170830.38	Картометрический	1.00	-
57	494393.87	2170807.82	Картометрический	1.00	-
58	494395.87	2170777.34	Картометрический	1.00	-
59	494383.76	2170747.05	Картометрический	1.00	-
60	494344.43	2170727.61	Картометрический	1.00	-
61	494243.33	2170728.17	Картометрический	1.00	-
62	494176.80	2170743.29	Картометрический	1.00	-
63	494156.59	2170722.53	Картометрический	1.00	-
64	494144.31	2170710.15	Картометрический	1.00	-
65	494119.48	2170681.60	Картометрический	1.00	-
66	494074.23	2170603.84	Картометрический	1.00	-
67	493966.36	2170498.67	Картометрический	1.00	-
68	493881.92	2170486.70	Картометрический	1.00	-
69	494004.46	2170403.26	Картометрический	1.00	-
70	494040.20	2170380.25	Картометрический	1.00	-
71	494080.59	2170423.11	Картометрический	1.00	-
72	494151.20	2170498.05	Картометрический	1.00	-
73	494220.57	2170571.67	Картометрический	1.00	-
74	494308.22	2170664.02	Картометрический	1.00	-
75	494378.34	2170736.94	Картометрический	1.00	-
76	494404.41	2170757.58	Картометрический	1.00	-
77	494421.66	2170762.57	Картометрический	1.00	-
78	494436.06	2170761.20	Картометрический	1.00	-
79	494496.49	2170743.84	Картометрический	1.00	-
44	494653.15	2170709.28	Картометрический	1.00	-

1	2	3	4	5	6
80	493378.89	2170124.69	Картометрический	1.00	-
81	493438.12	2170124.49	Картометрический	1.00	-
82	493476.34	2170138.52	Картометрический	1.00	-
83	493503.80	2170182.08	Картометрический	1.00	-
84	493596.46	2170218.93	Картометрический	1.00	-
85	493700.83	2170222.30	Картометрический	1.00	-
86	493724.89	2170236.29	Картометрический	1.00	-
87	493758.07	2170260.12	Картометрический	1.00	-
88	493780.26	2170317.59	Картометрический	1.00	-
89	493745.61	2170424.46	Картометрический	1.00	-
90	493797.19	2170487.78	Картометрический	1.00	-
91	493867.07	2170521.60	Картометрический	1.00	-
92	493941.31	2170543.93	Картометрический	1.00	-
93	494031.29	2170625.10	Картометрический	1.00	-
94	494078.30	2170714.50	Картометрический	1.00	-
95	494126.45	2170766.09	Картометрический	1.00	-
96	494039.05	2170957.86	Картометрический	1.00	-
97	494055.94	2170964.88	Картометрический	1.00	-
98	494001.84	2171078.38	Картометрический	1.00	-
99	494040.60	2171100.15	Картометрический	1.00	-
100	494009.20	2171165.36	Картометрический	1.00	-
101	493803.69	2171042.74	Картометрический	1.00	-
102	493695.07	2170974.97	Картометрический	1.00	-
103	493465.06	2170843.53	Картометрический	1.00	-
104	493449.84	2170839.09	Картометрический	1.00	-
105	493444.64	2170836.62	Картометрический	1.00	-
106	493400.07	2170815.48	Картометрический	1.00	-
107	493369.30	2170832.14	Картометрический	1.00	-
108	493198.69	2170701.43	Картометрический	1.00	-
109	492970.85	2170533.39	Картометрический	1.00	-
110	492935.93	2170504.28	Картометрический	1.00	-
111	492935.59	2170503.99	Картометрический	1.00	-
112	492842.14	2170444.93	Картометрический	1.00	-
113	492829.31	2170427.57	Картометрический	1.00	-
114	492828.79	2170426.87	Картометрический	1.00	-
115	492821.53	2170397.82	Картометрический	1.00	-
116	492863.36	2170335.32	Картометрический	1.00	-
117	492863.94	2170334.45	Картометрический	1.00	-
118	492922.50	2170269.56	Картометрический	1.00	-
119	492923.63	2170268.62	Картометрический	1.00	-
120	493007.45	2170199.04	Картометрический	1.00	-
121	493000.60	2170192.05	Картометрический	1.00	-
122	493032.75	2170138.26	Картометрический	1.00	-
123	493149.05	2170079.88	Картометрический	1.00	-
124	493184.14	2170079.91	Картометрический	1.00	-
125	493245.68	2170163.71	Картометрический	1.00	-
126	493359.88	2170171.61	Картометрический	1.00	-

1	2	3	4	5	6
80	493378.89	2170124.69	Картометрический	1.00	-
3. Сведения о характерных точках части (частей) границы объекта					
Обозначение характерных точек части границы	Координаты, м		Метод определения координат характерной точки	Средняя квадратическая погрешность положения характерной точки (Mt), м	Описание обозначения точки на местности (при наличии)
	X	Y			
1	2	3	4	5	6
Часть №					
-	-	-	-	-	-

Раздел 3

Сведения о местоположении измененных (уточненных) границ объекта							
1. Система координат: -							
2. Сведения о характерных точках границ объекта							
Обозначение характерных точек границ	Существующие координаты, м		Измененные (уточненные) координаты, м		Метод определения координат характерной точки	Средняя квадратическая погрешность положения характерной точки (Mt), м	Описание обозначения точки на местности (при наличии)
	X	Y	X	Y			
1	2	3	4	5	6	7	8
-	-	-	-	-	-	-	-
3.Сведения о характерных точках части (частей) границы объекта							
Часть №							
-	-	-	-	-	-	-	-

Раздел 4

План границ объекта

Схема расположения листов плана границ объекта

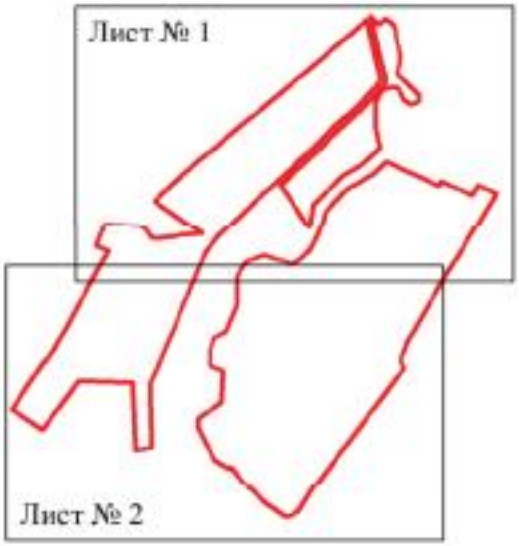

Используемые условные знаки и обозначения:

границы территориальной зоны

Лист № 1 область и номер листа плана границ объекта

Масштаб 1:25000

Заместитель руководителя БУВО «Нормативно-проектный центр»

Подпись А.В. Ромашов Дата « 10 » февраля 2020 г.

Место для оттиска печати (при наличии) лица, составившего описание местоположения границ объекта

Схема границ объекта

Лист № 1

Используемые условные знаки и обозначения:

граница территориальной зоны

характерная точка границы территориальной зоны

Масштаб 1:2000

Заместитель руководителя [illegible] территориального отдела

Полевой А.В. Романов Лист с 19 г. Январь 2020 г.

Место для оттиска [illegible] печати, отличающегося сокращенным наименованием района области

Схема границ объекта

Лист № 2

Используемые условные знаки и обозначения

границы территориальной зоны

характерные точки границы территориальной зоны

Масштаб 1:1000

Заместитель руководителя КУГИ по Кировскому городскому округу

Копия верна: _____ А.Ю. Ковалева. Лист к № 1, февраля 2020 г.

Место для оттиска печати (при наличии), постоянного или заемного знака объекта

ОПИСАНИЕ МЕСТОПОЛОЖЕНИЯ ГРАНИЦ

Общественно-деловая зона - ОД

(наименование объекта, местоположение границ которого описано (далее - объект)

Раздел 1

Сведения об объекте		
№ п/п	Характеристики объекта	Описание характеристик
1	2	3
1	Местоположение объекта	Воронежская область, Аннинский муниципальный район, Верхнетойденское сельское поселение, село Левашовка
2	Площадь объекта ± величина погрешности определения площади (Р ± Дельта Р)	49525+/-779 м²
3	Иные характеристики объекта	-

Раздел 2

Сведения о местоположении границ объекта					
1. Система координат: -					
2. Сведения о характерных точках границ объекта					
Обозначение характерных точек границ	Координаты, м		Метод определения координат характерной точки	Средняя квадратическая погрешность положения характерной точки (Mt), м	Описание обозначения точки на местности (при наличии)
	X	Y			
1	2	3	4	5	6
-	-	-	-	-	-
3. Сведения о характерных точках части (частей) границы объекта					
Обозначение характерных точек части границы	Координаты, м		Метод определения координат характерной точки	Средняя квадратическая погрешность положения характерной точки (Mt), м	Описание обозначения точки на местности (при наличии)
	X	Y			
1	2	3	4	5	6
Часть №					
-	-	-	-	-	-

Раздел 3

Сведения о местоположении измененных (уточненных) границ объекта							
1. Система координат: МСК - 36, зона 2							
2. Сведения о характерных точках границ объекта							
Обозначение характерных точек границ	Существующие координаты, м		Измененные (уточненные) координаты, м		Метод определения координат характерной точки	Средняя квадратическая погрешность положения характерной точки (Mt), м	Описание обозначения точки на местности (при наличии)
	X	Y	X	Y			
1	2	3	4	5	6	7	8
1	-	-	493756.68	2170189.19	Картометрический	1.00	-
2	493789.97	2170104.19	-	-	Картометрический	1.00	-
3	493852.96	2170155.39	-	-	Картометрический	1.00	-
4	-	-	493988.96	2170298.47	Картометрический	1.00	-
5	-	-	493975.63	2170311.72	Картометрический	1.00	-
6	-	-	494040.20	2170380.25	Картометрический	1.00	-
7	494004.46	2170403.26	-	-	Картометрический	1.00	-
8	493881.92	2170486.70	-	-	Картометрический	1.00	-
9	-	-	493843.29	2170456.93	Картометрический	1.00	-
10	-	-	493820.56	2170436.83	Картометрический	1.00	-
11	-	-	493813.39	2170420.32	Картометрический	1.00	-
12	-	-	493823.57	2170339.60	Картометрический	1.00	-
13	-	-	493816.29	2170282.84	Картометрический	1.00	-
14	-	-	493802.15	2170236.03	Картометрический	1.00	-
1	-	-	493756.68	2170189.19	Картометрический	1.00	-
3.Сведения о характерных точках части (частей) границы объекта							
Часть №							
-	-	-	-	-	-	-	-

Раздел 4

План границ объекта

Используемые условные знаки и обозначения:

границы территориальной зоны

характерная точка границ территориальной зоны

Масштаб 1:2000

заместитель руководителя ФГБУ «Агроинженерно-проектный центр»

Подпись А.В. Ромашов Дата « 10 » февраля 2020 г.

Место для оттиска печати (при наличии) лица, составившего описание местоположения границ объекта

ОПИСАНИЕ МЕСТОПОЛОЖЕНИЯ ГРАНИЦ

Зона улиц, дорог, инженерной и транспортной инфраструктуры - ИТ1

(наименование объекта, местоположение границ которого описано
(далее - объект)

Раздел 1

Сведения об объекте		
№ п/п	Характеристики объекта	Описание характеристик
1	2	3
1	Местоположение объекта	Воронежская область, Аннинский муниципальный район, Верхнетойденское сельское поселение, село Левашовка
2	Площадь объекта ± величина погрешности определения площади (Р ± Дельта Р)	16083+/-444 м²
3	Иные характеристики объекта	-

Раздел 2

Сведения о местоположении границ объекта					
1. Система координат: МСК - 36, зона 2					
2. Сведения о характерных точках границ объекта					
Обозначение характерных точек границ	Координаты, м		Метод определения координат характерной точки	Средняя квадратическая погрешность положения характерной точки (Mt), м	Описание обозначения точки на местности (при наличии)
	X	Y			
1	2	3	4	5	6
1	494494.76	2170726.92	Картометрический	1.00	-
2	494640.51	2170694.40	Картометрический	1.00	-
3	494653.18	2170709.26	Картометрический	1.00	-
4	494653.15	2170709.28	Картометрический	1.00	-
5	494496.49	2170743.84	Картометрический	1.00	-
6	494436.06	2170761.20	Картометрический	1.00	-
7	494421.66	2170762.57	Картометрический	1.00	-
8	494404.41	2170757.58	Картометрический	1.00	-
9	494378.34	2170736.94	Картометрический	1.00	-
10	494308.22	2170664.02	Картометрический	1.00	-
11	494220.57	2170571.67	Картометрический	1.00	-
12	494151.20	2170498.05	Картометрический	1.00	-
13	494080.59	2170423.11	Картометрический	1.00	-
14	494040.20	2170380.25	Картометрический	1.00	-
15	493975.63	2170311.72	Картометрический	1.00	-
16	493988.96	2170298.47	Картометрический	1.00	-
17	494095.43	2170411.07	Картометрический	1.00	-
18	494163.56	2170483.12	Картометрический	1.00	-
19	494234.84	2170558.49	Картометрический	1.00	-
20	494322.16	2170650.93	Картометрический	1.00	-
21	494392.05	2170722.68	Картометрический	1.00	-
22	494415.07	2170740.72	Картометрический	1.00	-
23	494423.00	2170744.16	Картометрический	1.00	-
24	494433.01	2170743.11	Картометрический	1.00	-
1	494494.76	2170726.92	Картометрический	1.00	-

3. Сведения о характерных точках части (частей) границы объекта					
Обозначение характерных точек части границы	Координаты, м		Метод определения координат характерной точки	Средняя квадратическая погрешность положения характерной точки (Mt), м	Описание обозначения точки на местности (при наличии)
	X	Y			
1	2	3	4	5	6
Часть №					
-	-	-	-	-	-

Раздел 3

Сведения о местоположении измененных (уточненных) границ объекта							
1. Система координат: -							
2. Сведения о характерных точках границ объекта							
Обозначение характерных точек границ	Существующие координаты, м		Измененные (уточненные) координаты, м		Метод определения координат характерной точки	Средняя квадратическая погрешность положения характерной точки (Mt), м	Описание обозначения точки на местности (при наличии)
	X	Y	X	Y			
1	2	3	4	5	6	7	8
-	-	-	-	-	-	-	-
3.Сведения о характерных точках части (частей) границы объекта							
Часть №							
-	-	-	-	-	-	-	-

Раздел 4

План границ объекта

Используемые условные знаки и обозначения:

границы территориальной зоны

маркированная точка границы территориальной зоны

Заместитель руководителя БУ ХМАО «Информационно-проектный центр»

Подпись А.Н. Ромашко Дата «10» февраля 2020 г.

Масштаб 1:2000

ОПИСАНИЕ МЕСТОПОЛОЖЕНИЯ ГРАНИЦ

Зона сельскохозяйственного использования в границах населенных пунктов - СХ1

(наименование объекта, местоположение границ которого описано
(далее - объект)

Раздел 1

Сведения об объекте		
№ п/п	Характеристики объекта	Описание характеристик
1	2	3
1	Местоположение объекта	Воронежская область, Аннинский муниципальный район, Верхнетойденское сельское поселение, село Левашовка
2	Площадь объекта ± величина погрешности определения площади (Р ± Дельта Р)	92646+/-1065 м²
3	Иные характеристики объекта	-

Раздел 2

Сведения о местоположении границ объекта					
1. Система координат: МСК - 36, зона 2					
2. Сведения о характерных точках границ объекта					
Обозначение характерных точек границ	Координаты, м		Метод определения координат характерной точки	Средняя квадратическая погрешность положения характерной точки (Mt), м	Описание обозначения точки на местности (при наличии)
	X	Y			
1	2	3	4	5	6
1	493307.81	2169905.89	Картометрический	1.00	-
2	493789.97	2170104.19	Картометрический	1.00	-
3	493756.68	2170189.19	Картометрический	1.00	-
4	493620.37	2170188.03	Картометрический	1.00	-
5	493556.79	2170163.97	Картометрический	1.00	-
6	493498.59	2170102.44	Картометрический	1.00	-
7	493467.81	2170078.29	Картометрический	1.00	-
8	493374.18	2170064.17	Картометрический	1.00	-
9	493314.98	2170089.23	Картометрический	1.00	-
10	493270.92	2170098.60	Картометрический	1.00	-
11	493203.15	2170031.10	Картометрический	1.00	-
12	493159.51	2170019.78	Картометрический	1.00	-
13	493104.41	2170045.76	Картометрический	1.00	-
14	493080.17	2169913.13	Картометрический	1.00	-
1	493307.81	2169905.89	Картометрический	1.00	-
3. Сведения о характерных точках части (частей) границы объекта					
Обозначение характерных точек части границы	Координаты, м		Метод определения координат характерной точки	Средняя квадратическая погрешность положения характерной точки (Mt), м	Описание обозначения точки на местности (при наличии)
	X	Y			
1	2	3	4	5	6
Часть №					
-	-	-	-	-	-

Раздел 3

Сведения о местоположении измененных (уточненных) границ объекта							
1. Система координат: -							
2. Сведения о характерных точках границ объекта							
Обозначение характерных точек границ	Существующие координаты, м		Измененные (уточненные) координаты, м		Метод определения координат характерной точки	Средняя квадратическая погрешность положения характерной точки (Mt), м	Описание обозначения точки на местности (при наличии)
	X	Y	X	Y			
1	2	3	4	5	6	7	8
-	-	-	-	-	-	-	-
3.Сведения о характерных точках части (частей) границы объекта							
Часть №							
-	-	-	-	-	-	-	-

Раздел 4

План границ объекта

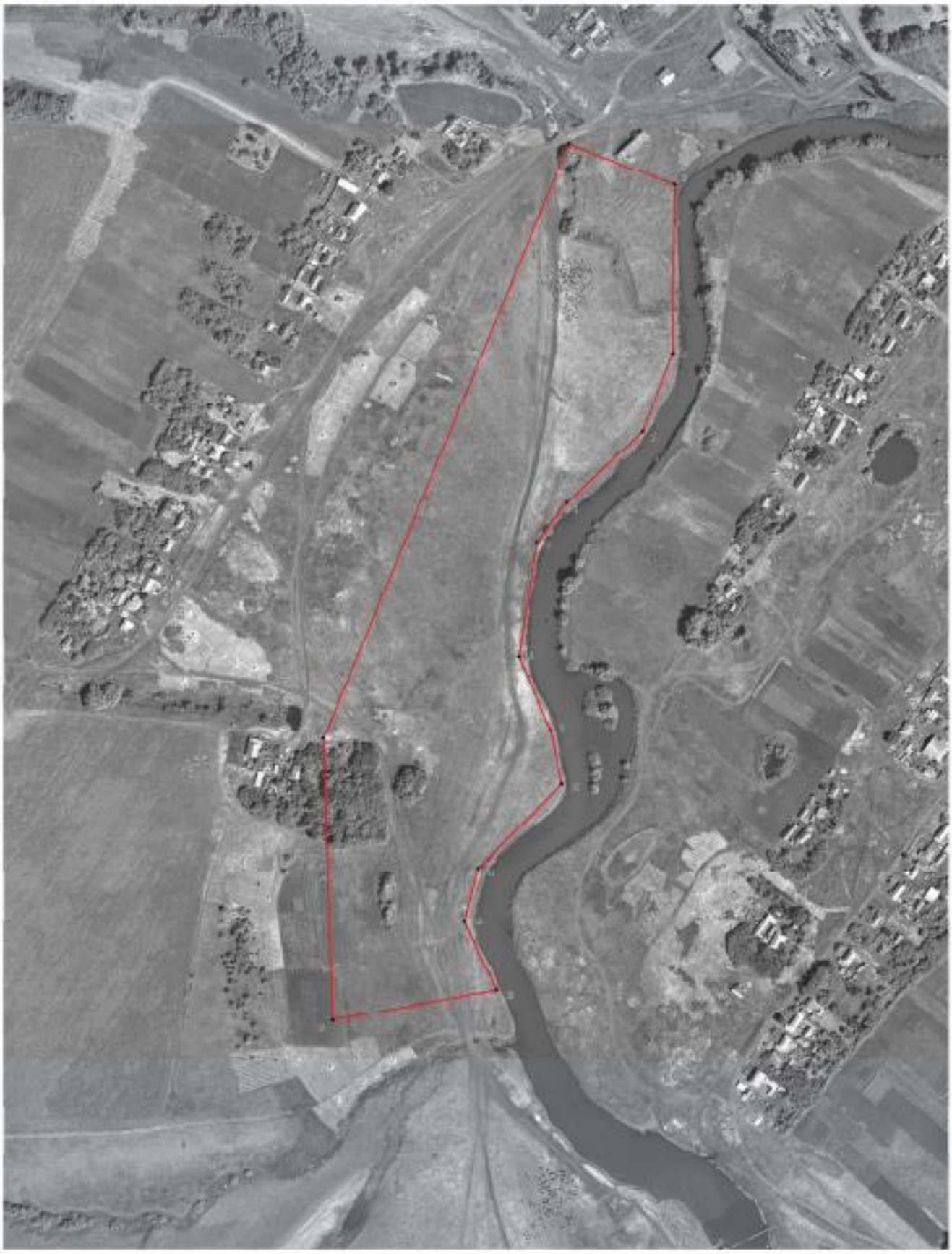

Используемые условные знаки и обозначения:

границы территориальной зоны

характерная точка границ территориальной зоны

Заместитель руководителя БУЗО «Информационно-проектный центр»

Подпись А.В. Романов Дата «10» февраля 2020 г.

Масштаб 1:2000

Приложение №4
к правилам землепользования и застройки
Верхнетойденского сельского поселения
Аннинского муниципального района
Воронежской области

СВЕДЕНИЯ О ГРАНИЦАХ ТЕРРИТОРИАЛЬНЫХ ЗОН, СОДЕРЖАЩИЕ ГРАФИЧЕСКОЕ ОПИСАНИЕ МЕСТОПОЛОЖЕНИЯ ГРАНИЦ ТЕРРИТОРИАЛЬНЫХ ЗОН, ПЕРЕЧЕНЬ КООРДИНАТ ХАРАКТЕРНЫХ ТОЧЕК ГРАНИЦ ТЕРРИТОРИАЛЬНЫХ ЗОН ХУТОРА ФОМИНОВКА

ОПИСАНИЕ МЕСТОПОЛОЖЕНИЯ ГРАНИЦ

Зона сельскохозяйственного использования в границах населенных пунктов - СХ1

(наименование объекта, местоположение границ которого описано
(далее - объект)

Раздел 1

Сведения об объекте		
№ п/п	Характеристики объекта	Описание характеристик
1	2	3
1	Местоположение объекта	Воронежская область, Аннинский муниципальный район, Верхнетойденское сельское поселение, хутор Фоминовка
2	Площадь объекта ± величина погрешности определения площади (Р ± Дельта Р)	156081+/-6914 м²
3	Иные характеристики объекта	-

Раздел 2

Сведения о местоположении границ объекта					
1. Система координат: -					
2. Сведения о характерных точках границ объекта					
Обозначение характерных точек границ	Координаты, м		Метод определения координат характерной точки	Средняя квадратическая погрешность положения характерной точки (Mt), м	Описание обозначения точки на местности (при наличии)
	X	Y			
1	2	3	4	5	6
-	-	-	-	-	-
3. Сведения о характерных точках части (частей) границы объекта					
Обозначение характерных точек части границы	Координаты, м		Метод определения координат характерной точки	Средняя квадратическая погрешность положения характерной точки (Mt), м	Описание обозначения точки на местности (при наличии)
	X	Y			
1	2	3	4	5	6
Часть №					
-	-	-	-	-	-

Раздел 3

Сведения о местоположении измененных (уточненных) границ объекта							
1. Система координат: МСК - 36, зона 2							
2. Сведения о характерных точках границ объекта							
Обозначение характерных точек границ	Существующие координаты, м		Измененные (уточненные) координаты, м		Метод определения координат характерной точки	Средняя квадратическая погрешность положения характерной точки (Mt), м	Описание обозначения точки на местности (при наличии)
	X	Y	X	Y			
1	2	3	4	5	6	7	8
1	495480.11	2172373.77	-	-	Картометрический	5.00	-
2	495463.70	2172406.23	-	-	Картометрический	5.00	-
3	495322.44	2172658.16	-	-	Картометрический	5.00	-
4	495250.69	2172788.71	-	-	Картометрический	5.00	-
5	495125.94	2173018.28	-	-	Картометрический	1.00	-
6	495048.42	2173175.24	-	-	Картометрический	1.00	-
7	495021.24	2173221.04	-	-	Картометрический	1.00	-
8	494999.61	2173184.67	-	-	Картометрический	1.00	-
9	495185.77	2172658.28	-	-	Картометрический	5.00	-
10	495132.43	2172856.51	-	-	Картометрический	5.00	-
11	495039.59	2173131.28	-	-	Картометрический	1.00	-
12	495049.18	2173135.83	-	-	Картометрический	1.00	-
13	495145.82	2172860.61	-	-	Картометрический	5.00	-
14	495194.64	2172664.71	-	-	Картометрический	5.00	-
15	495186.85	2172658.13	-	-	Картометрический	5.00	-
16	495163.76	2172644.92	-	-	Картометрический	5.00	-
17	495159.43	2172425.49	-	-	Картометрический	5.00	-
18	495175.75	2172318.62	-	-	Картометрический	5.00	-
19	495193.06	2172270.10	-	-	Картометрический	5.00	-
20	495168.53	2172227.42	-	-	Картометрический	5.00	-
21	495138.32	2172201.95	-	-	Картометрический	5.00	-
22	495122.19	2172067.30	-	-	Картометрический	5.00	-
23	495262.19	2172185.67	-	-	Картометрический	5.00	-
24	495376.34	2172263.48	-	-	Картометрический	5.00	-
25	495473.49	2172366.27	-	-	Картометрический	5.00	-
1	495480.11	2172373.77	-	-	Картометрический	5.00	-
3.Сведения о характерных точках части (частей) границы объекта							
Часть №							
-	-	-	-	-	-	-	-

Раздел 4

Электронная схема



Взаимосвязь условных знаков и обозначений:

граница судоходной зоны

координаты точки границы судоходной зоны

Масштаб 1:2000

Руководитель Отдела обеспечения судоходной группы

Подпись _____ А.А. Ковалев Дата « 19 » февраля 2024 г.

Место для отметки [illegible]

Приложение №5
к правилам землепользования и застройки
Верхнетойденского сельского поселения
Аннинского муниципального района
Воронежской области

СВЕДЕНИЯ О ГРАНИЦАХ ТЕРРИТОРИАЛЬНЫХ ЗОН, СОДЕРЖАЩИЕ ГРАФИЧЕСКОЕ ОПИСАНИЕ МЕСТОПОЛОЖЕНИЯ ГРАНИЦ ТЕРРИТОРИАЛЬНЫХ ЗОН, ПЕРЕЧЕНЬ КООРДИНАТ ХАРАКТЕРНЫХ ТОЧЕК ГРАНИЦ ТЕРРИТОРИАЛЬНЫХ ЗОН, РАСПОЛОЖЕННЫХ ЗА ГРАНИЦАМИ НАСЕЛЕННЫХ ПУНКТОВ НА ТЕРРИТОРИИ ВЕРХНЕТОЙДЕНСКОГО СЕЛЬСКОГО ПОСЕЛЕНИЯ

ОПИСАНИЕ МЕСТОПОЛОЖЕНИЯ ГРАНИЦ

Зона улиц, дорог, инженерной и транспортной инфраструктуры - ИТ1

(наименование объекта, местоположение границ которого описано
(далее - объект)

Раздел 1

Сведения об объекте		
№ п/п	Характеристики объекта	Описание характеристик
1	2	3
1	Местоположение объекта	Воронежская область, Аннинский муниципальный район, Верхнетойденское сельское поселение
2	Площадь объекта ± величина погрешности определения площади (Р ± Дельта Р)	746408+/-15119 м²
3	Иные характеристики объекта	-

Раздел 2

Сведения о местоположении границ объекта					
1. Система координат: МСК - 36, зона 2					
2. Сведения о характерных точках границ объекта					
Обозначение характерных точек границ	Координаты, м		Метод определения координат характерной точки	Средняя квадратическая погрешность положения характерной точки (Mt), м	Описание обозначения точки на местности (при наличии)
	X	Y			
1	2	3	4	5	6
1	498552.99	2170174.11	Картометрический	1.00	-
2	498560.17	2170175.51	Картометрический	1.00	-
3	498540.49	2170181.60	Картометрический	1.00	-
4	498534.30	2170182.76	Картометрический	1.00	-
5	498522.78	2170184.92	Картометрический	1.00	-
6	498502.98	2170186.94	Картометрический	1.00	-
7	498478.71	2170191.07	Картометрический	1.00	-
8	498456.56	2170198.50	Картометрический	1.00	-
9	498488.96	2170205.04	Картометрический	1.00	-
10	498481.37	2170207.57	Картометрический	1.00	-
11	498468.29	2170216.12	Картометрический	1.00	-
12	498440.10	2170242.60	Картометрический	5.00	-
13	498432.51	2170248.47	Картометрический	5.00	-
14	498415.09	2170268.71	Картометрический	5.00	-
15	498347.98	2170342.88	Картометрический	5.00	-
16	498294.81	2170402.67	Картометрический	5.00	-
17	498255.98	2170448.16	Картометрический	5.00	-
18	498252.83	2170451.78	Картометрический	5.00	-
19	498253.03	2170451.95	Картометрический	5.00	-
20	498250.34	2170455.07	Картометрический	5.00	-
21	498250.11	2170454.88	Картометрический	5.00	-
22	498244.34	2170461.50	Картометрический	5.00	-
23	498229.88	2170478.00	Картометрический	5.00	-
24	498237.65	2170489.30	Картометрический	5.00	-
25	498224.58	2170509.57	Картометрический	5.00	-
26	498209.70	2170500.65	Картометрический	5.00	-
27	498190.05	2170523.34	Картометрический	5.00	-
28	498164.35	2170554.05	Картометрический	5.00	-
29	498128.52	2170594.22	Картометрический	5.00	-
30	498124.79	2170601.50	Картометрический	5.00	-
31	497839.73	2170939.22	Картометрический	5.00	-
32	497850.20	2170952.24	Картометрический	5.00	-
33	497841.95	2170963.86	Картометрический	5.00	-
34	497826.66	2170954.70	Картометрический	5.00	-

1	2	3	4	5	6
35	497824.53	2170957.22	Картометрический	5.00	-
36	497523.67	2171313.67	Картометрический	5.00	-
37	497362.85	2171497.92	Картометрический	5.00	-
38	497343.69	2171521.64	Картометрический	5.00	-
39	497336.21	2171530.90	Картометрический	5.00	-
40	497321.79	2171514.17	Картометрический	5.00	-
41	497318.38	2171512.86	Картометрический	5.00	-
42	497314.63	2171513.30	Картометрический	5.00	-
43	497304.84	2171520.36	Картометрический	5.00	-
44	497297.19	2171525.25	Картометрический	5.00	-
45	497276.47	2171532.69	Картометрический	5.00	-
46	497259.41	2171535.34	Картометрический	5.00	-
47	497242.17	2171536.49	Картометрический	5.00	-
48	497224.94	2171536.22	Картометрический	5.00	-
49	497206.64	2171534.39	Картометрический	5.00	-
50	497181.43	2171529.13	Картометрический	5.00	-
51	497162.02	2171523.45	Картометрический	5.00	-
52	497142.29	2171515.92	Картометрический	5.00	-
53	497123.38	2171507.09	Картометрический	5.00	-
54	497120.71	2171505.69	Картометрический	5.00	-
55	497077.52	2171481.53	Картометрический	5.00	-
56	497044.30	2171462.55	Картометрический	5.00	-
57	496956.36	2171411.35	Картометрический	5.00	-
58	496904.18	2171381.80	Картометрический	5.00	-
59	496869.00	2171361.97	Картометрический	5.00	-
60	496800.29	2171321.58	Картометрический	5.00	-
61	496679.20	2171253.00	Картометрический	5.00	-
62	496615.00	2171218.00	Картометрический	5.00	-
63	496572.89	2171195.69	Картометрический	5.00	-
64	496554.98	2171187.53	Картометрический	5.00	-
65	496537.47	2171177.90	Картометрический	5.00	-
66	496512.59	2171164.40	Картометрический	5.00	-
67	496501.69	2171160.28	Картометрический	5.00	-
68	496480.52	2171149.75	Картометрический	5.00	-
69	496432.36	2171118.98	Картометрический	5.00	-
70	496413.84	2171108.57	Картометрический	5.00	-
71	496345.45	2171069.32	Картометрический	5.00	-
72	496311.62	2171048.12	Картометрический	5.00	-
73	496282.23	2171032.36	Картометрический	5.00	-
74	496243.54	2171008.42	Картометрический	5.00	-
75	496192.21	2170972.08	Картометрический	5.00	-
76	496167.29	2170954.44	Картометрический	5.00	-
77	496117.37	2170919.09	Картометрический	5.00	-
78	496094.81	2170906.08	Картометрический	5.00	-
79	496077.23	2170897.63	Картометрический	5.00	-
80	496057.18	2170889.50	Картометрический	5.00	-
81	496051.49	2170888.48	Картометрический	5.00	-
82	496047.67	2170889.24	Картометрический	5.00	-

1	2	3	4	5	6
83	496043.53	2170892.01	Картометрический	5.00	-
84	496039.96	2170897.38	Картометрический	5.00	-
85	496036.20	2170907.47	Картометрический	5.00	-
86	496026.32	2170903.91	Картометрический	5.00	-
87	496029.64	2170894.72	Картометрический	5.00	-
88	496030.40	2170886.72	Картометрический	5.00	-
89	496027.02	2170879.39	Картометрический	5.00	-
90	496023.63	2170876.94	Картометрический	5.00	-
91	496016.17	2170873.88	Картометрический	5.00	-
92	496003.31	2170868.91	Картометрический	5.00	-
93	495978.65	2170859.25	Картометрический	5.00	-
94	495971.61	2170855.10	Картометрический	5.00	-
95	495946.57	2170848.15	Картометрический	5.00	-
96	495936.57	2170847.28	Картометрический	5.00	-
97	495919.14	2170992.94	Картометрический	5.00	-
98	495891.90	2171235.02	Картометрический	5.00	-
99	495873.15	2171459.10	Картометрический	5.00	-
100	495856.33	2171672.94	Картометрический	5.00	-
101	495847.08	2171771.41	Картометрический	5.00	-
102	495829.45	2171821.14	Картометрический	5.00	-
103	495701.58	2172087.06	Картометрический	5.00	-
104	495616.80	2172256.69	Картометрический	5.00	-
105	495530.52	2172430.71	Картометрический	5.00	-
106	495415.62	2172636.40	Картометрический	5.00	-
107	495302.60	2172841.53	Картометрический	5.00	-
108	495227.81	2172978.39	Картометрический	5.00	-
109	495185.31	2173056.61	Картометрический	1.00	-
110	495132.81	2173163.22	Картометрический	1.00	-
111	495070.23	2173279.71	Картометрический	1.00	-
112	494999.13	2173394.23	Картометрический	1.00	-
113	494923.07	2173520.69	Картометрический	1.00	-
114	494803.48	2173724.33	Картометрический	1.00	-
115	494708.06	2173900.60	Картометрический	1.00	-
116	494677.77	2173883.45	Картометрический	1.00	-
117	494644.36	2173864.67	Картометрический	1.00	-
118	494654.73	2173850.01	Картометрический	1.00	-
119	494738.15	2173696.42	Картометрический	1.00	-
120	494823.16	2173548.84	Картометрический	1.00	-
121	494930.24	2173370.79	Картометрический	1.00	-
122	494943.63	2173348.07	Картометрический	1.00	-
123	494973.15	2173301.01	Картометрический	1.00	-
124	494983.57	2173284.56	Картометрический	1.00	-
125	495048.42	2173175.24	Картометрический	1.00	-
126	495125.94	2173018.28	Картометрический	1.00	-
127	495250.69	2172788.71	Картометрический	5.00	-
128	495322.44	2172658.16	Картометрический	5.00	-
129	495463.70	2172406.23	Картометрический	5.00	-
130	495528.99	2172277.11	Картометрический	5.00	-

1	2	3	4	5	6
131	495542.22	2172247.44	Картометрический	5.00	-
132	495566.31	2172194.17	Картометрический	5.00	-
133	495599.33	2172131.04	Картометрический	5.00	-
134	495757.07	2171805.68	Картометрический	5.00	-
135	495766.97	2171777.58	Картометрический	5.00	-
136	495773.43	2171761.87	Картометрический	5.00	-
137	495784.70	2171638.62	Картометрический	5.00	-
138	495801.94	2171407.63	Картометрический	5.00	-
139	495817.98	2171223.56	Картометрический	5.00	-
140	495834.42	2171075.18	Картометрический	5.00	-
141	495859.63	2170866.74	Картометрический	5.00	-
142	495821.84	2170856.33	Картометрический	5.00	-
143	495726.86	2170828.64	Картометрический	5.00	-
144	495607.31	2170792.70	Картометрический	5.00	-
145	495502.90	2170761.32	Картометрический	5.00	-
146	495367.67	2170721.02	Картометрический	5.00	-
147	495255.19	2170687.50	Картометрический	5.00	-
148	495208.92	2170678.22	Картометрический	5.00	-
149	495167.59	2170667.18	Картометрический	5.00	-
150	495134.56	2170654.65	Картометрический	5.00	-
151	495096.20	2170640.76	Картометрический	5.00	-
152	495051.50	2170630.19	Картометрический	5.00	-
153	495025.96	2170627.02	Картометрический	5.00	-
154	494928.18	2170648.59	Картометрический	5.00	-
155	494833.27	2170669.53	Картометрический	5.00	-
156	494734.25	2170691.38	Картометрический	1.00	-
157	494653.17	2170709.27	Картометрический	1.00	-
158	494653.18	2170709.26	Картометрический	1.00	-
159	494640.51	2170694.40	Картометрический	1.00	-
160	494730.49	2170674.33	Картометрический	1.00	-
161	494829.94	2170652.14	Картометрический	5.00	-
162	494924.01	2170631.15	Картометрический	5.00	-
163	495023.18	2170609.03	Картометрический	5.00	-
164	495054.36	2170610.20	Картометрический	5.00	-
165	495103.23	2170620.89	Картометрический	5.00	-
166	495140.38	2170631.16	Картометрический	5.00	-
167	495164.79	2170637.59	Картометрический	5.00	-
168	495207.16	2170649.67	Картометрический	5.00	-
169	495260.33	2170668.02	Картометрический	5.00	-
170	495372.09	2170701.27	Картометрический	5.00	-
171	495509.82	2170742.26	Картометрический	5.00	-
172	495612.69	2170772.86	Картометрический	5.00	-
173	495733.61	2170808.82	Картометрический	5.00	-
174	495827.27	2170837.29	Картометрический	5.00	-
175	495862.05	2170846.74	Картометрический	5.00	-
176	495864.38	2170827.49	Картометрический	5.00	-
177	495874.29	2170732.32	Картометрический	5.00	-
178	495883.12	2170676.58	Картометрический	5.00	-

1	2	3	4	5	6
179	495887.55	2170645.39	Картометрический	5.00	-
180	495924.84	2170658.75	Картометрический	5.00	-
181	495957.06	2170692.56	Картометрический	5.00	-
182	495952.41	2170714.86	Картометрический	5.00	-
183	495939.79	2170820.36	Картометрический	5.00	-
184	495958.86	2170812.15	Картометрический	5.00	-
185	495978.24	2170832.37	Картометрический	5.00	-
186	495982.69	2170830.27	Картометрический	5.00	-
187	495988.59	2170822.49	Картометрический	5.00	-
188	495991.72	2170814.39	Картометрический	5.00	-
189	496001.57	2170818.14	Картометрический	5.00	-
190	495998.91	2170825.02	Картометрический	5.00	-
191	495997.61	2170832.02	Картометрический	5.00	-
192	495997.77	2170834.99	Картометрический	5.00	-
193	496001.00	2170841.13	Картометрический	5.00	-
194	496011.85	2170846.64	Картометрический	5.00	-
195	496020.04	2170850.23	Картометрический	5.00	-
196	496089.00	2170870.96	Картометрический	5.00	-
197	496116.47	2170892.13	Картометрический	5.00	-
198	496160.38	2170919.25	Картометрический	5.00	-
199	496208.52	2170949.70	Картометрический	5.00	-
200	496256.63	2170985.18	Картометрический	5.00	-
201	496307.54	2171017.89	Картометрический	5.00	-
202	496358.27	2171046.22	Картометрический	5.00	-
203	496428.65	2171084.71	Картометрический	5.00	-
204	496465.74	2171102.38	Картометрический	5.00	-
205	496516.27	2171134.63	Картометрический	5.00	-
206	496531.04	2171144.98	Картометрический	5.00	-
207	496566.66	2171165.78	Картометрический	5.00	-
208	496601.38	2171185.58	Картометрический	5.00	-
209	496672.20	2171222.76	Картометрический	5.00	-
210	496778.27	2171279.14	Картометрический	5.00	-
211	496848.90	2171318.52	Картометрический	5.00	-
212	497022.70	2171415.79	Картометрический	5.00	-
213	497081.08	2171448.80	Картометрический	5.00	-
214	497127.16	2171474.54	Картометрический	5.00	-
215	497135.50	2171479.11	Картометрический	5.00	-
216	497147.81	2171485.53	Картометрический	5.00	-
217	497172.11	2171496.52	Картометрический	5.00	-
218	497196.95	2171504.50	Картометрический	5.00	-
219	497218.93	2171508.56	Картометрический	5.00	-
220	497233.70	2171509.86	Картометрический	5.00	-
221	497248.50	2171508.86	Картометрический	5.00	-
222	497278.81	2171503.22	Картометрический	5.00	-
223	497305.80	2171493.19	Картометрический	5.00	-
224	497322.64	2171485.02	Картометрический	5.00	-
225	497331.15	2171480.28	Картометрический	5.00	-
226	497345.83	2171468.93	Картометрический	5.00	-

1	2	3	4	5	6
227	497355.51	2171460.37	Картометрический	5.00	-
228	497382.73	2171432.29	Картометрический	5.00	-
229	497405.52	2171405.18	Картометрический	5.00	-
230	497431.38	2171374.54	Картометрический	5.00	-
231	497460.00	2171340.57	Картометрический	5.00	-
232	497483.06	2171313.56	Картометрический	5.00	-
233	497503.10	2171290.37	Картометрический	5.00	-
234	497541.10	2171245.42	Картометрический	5.00	-
235	497586.70	2171191.61	Картометрический	5.00	-
236	497619.99	2171153.08	Картометрический	5.00	-
237	497651.66	2171115.52	Картометрический	5.00	-
238	497677.39	2171085.01	Картометрический	5.00	-
239	497741.26	2171009.79	Картометрический	5.00	-
240	497799.85	2170938.11	Картометрический	5.00	-
241	497790.66	2170924.04	Картометрический	5.00	-
242	497799.02	2170915.47	Картометрический	5.00	-
243	497810.27	2170921.70	Картометрический	5.00	-
244	497815.85	2170920.22	Картометрический	5.00	-
245	497832.63	2170901.93	Картометрический	5.00	-
246	497845.38	2170886.41	Картометрический	5.00	-
247	497852.09	2170879.51	Картометрический	5.00	-
248	497867.29	2170860.53	Картометрический	5.00	-
249	497915.89	2170801.91	Картометрический	5.00	-
250	497969.70	2170740.95	Картометрический	5.00	-
251	498028.87	2170671.56	Картометрический	5.00	-
252	498054.09	2170642.94	Картометрический	5.00	-
253	498081.12	2170614.15	Картометрический	5.00	-
254	498074.69	2170606.95	Картометрический	5.00	-
255	498094.05	2170587.67	Картометрический	5.00	-
256	498097.73	2170590.18	Картометрический	5.00	-
257	498103.31	2170585.02	Картометрический	5.00	-
258	498126.00	2170560.22	Картометрический	5.00	-
259	498124.78	2170557.19	Картометрический	5.00	-
260	498119.69	2170552.46	Картометрический	5.00	-
261	498127.03	2170543.64	Картометрический	5.00	-
262	498133.07	2170548.43	Картометрический	5.00	-
263	498135.77	2170548.15	Картометрический	5.00	-
264	498176.14	2170501.31	Картометрический	5.00	-
265	498182.28	2170489.33	Картометрический	5.00	-
266	498189.08	2170476.05	Картометрический	5.00	-
267	498199.67	2170455.39	Картометрический	5.00	-
268	498210.23	2170434.79	Картометрический	5.00	-
269	498214.54	2170426.38	Картометрический	5.00	-
270	498229.08	2170438.04	Картометрический	5.00	-
271	498231.79	2170434.92	Картометрический	5.00	-
272	498261.90	2170400.19	Картометрический	5.00	-
273	498315.18	2170341.84	Картометрический	1.00	-
274	498355.56	2170296.30	Картометрический	1.00	-

1	2	3	4	5	6
275	498381.36	2170265.70	Картометрический	1.00	-
276	498413.81	2170228.21	Картометрический	1.00	-
277	498422.02	2170219.04	Картометрический	1.00	-
278	498439.88	2170202.75	Картометрический	1.00	-
279	498439.89	2170202.74	Картометрический	1.00	-
280	498442.23	2170199.32	Картометрический	1.00	-
281	498456.23	2170180.13	Картометрический	1.00	-
282	498461.09	2170177.77	Картометрический	1.00	-
283	498471.79	2170177.24	Картометрический	1.00	-
1	498552.99	2170174.11	Картометрический	1.00	-
284	493751.07	2173812.62	Картометрический	5.00	-
285	493745.13	2173823.98	Картометрический	5.00	-
286	493739.83	2173834.10	Картометрический	5.00	-
287	493738.61	2173831.81	Картометрический	5.00	-
288	493720.24	2173802.86	Картометрический	5.00	-
289	493687.75	2173767.19	Картометрический	5.00	-
290	493608.31	2173699.53	Картометрический	5.00	-
291	493540.87	2173658.85	Картометрический	5.00	-
292	493410.34	2173590.51	Картометрический	5.00	-
293	493345.30	2173559.44	Картометрический	5.00	-
294	493308.03	2173542.78	Картометрический	5.00	-
295	493196.28	2173496.15	Картометрический	5.00	-
296	493143.07	2173475.40	Картометрический	5.00	-
297	493118.54	2173467.11	Картометрический	5.00	-
298	493094.92	2173461.58	Картометрический	5.00	-
299	492811.25	2173409.07	Картометрический	5.00	-
300	492737.20	2173394.06	Картометрический	5.00	-
301	492707.67	2173387.16	Картометрический	5.00	-
302	492650.45	2173369.98	Картометрический	5.00	-
303	492610.53	2173357.57	Картометрический	5.00	-
304	492535.47	2173332.76	Картометрический	5.00	-
305	492507.84	2173322.57	Картометрический	5.00	-
306	492234.96	2173218.38	Картометрический	5.00	-
307	491966.79	2173116.25	Картометрический	5.00	-
308	491765.21	2173042.15	Картометрический	5.00	-
309	491563.09	2172967.41	Картометрический	5.00	-
310	491562.99	2172967.55	Картометрический	5.00	-
311	490987.85	2172750.43	Картометрический	5.00	-
312	490712.34	2172648.90	Картометрический	5.00	-
313	490596.71	2172604.77	Картометрический	5.00	-
314	490529.95	2172580.75	Картометрический	5.00	-
315	490490.95	2172565.44	Картометрический	5.00	-
316	490453.99	2172550.13	Картометрический	5.00	-
317	490423.60	2172536.70	Картометрический	5.00	-
318	490373.61	2172509.47	Картометрический	5.00	-
319	490348.30	2172495.20	Картометрический	5.00	-
320	490296.50	2172466.06	Картометрический	5.00	-

1	2	3	4	5	6
321	490252.61	2172441.05	Картометрический	5.00	-
322	490217.09	2172420.53	Картометрический	5.00	-
323	490159.83	2172384.10	Картометрический	5.00	-
324	490107.45	2172351.14	Картометрический	5.00	-
325	490093.60	2172341.64	Картометрический	5.00	-
326	490092.82	2172341.63	Картометрический	5.00	-
327	490085.86	2172345.21	Картометрический	5.00	-
328	490073.72	2172337.88	Картометрический	5.00	-
329	490073.70	2172330.31	Картометрический	5.00	-
330	490073.32	2172329.83	Картометрический	5.00	-
331	490073.01	2172329.32	Картометрический	5.00	-
332	490027.71	2172296.64	Картометрический	5.00	-
333	489990.61	2172270.66	Картометрический	5.00	-
334	489948.12	2172236.75	Картометрический	5.00	-
335	489921.72	2172213.22	Картометрический	5.00	-
336	489793.24	2172093.76	Картометрический	5.00	-
337	489722.45	2172017.89	Картометрический	5.00	-
338	489630.00	2171906.80	Картометрический	5.00	-
339	489062.31	2171223.17	Картометрический	5.00	-
340	488850.79	2170968.96	Картометрический	5.00	-
341	488805.03	2170913.66	Картометрический	5.00	-
342	488517.93	2170573.71	Картометрический	5.00	-
343	487948.95	2169898.39	Картометрический	1.00	-
344	487938.15	2169887.43	Картометрический	1.00	-
345	487933.06	2169882.70	Картометрический	1.00	-
346	487874.42	2169825.71	Картометрический	1.00	-
347	487789.30	2169751.50	Картометрический	1.00	-
348	487679.39	2169666.06	Картометрический	1.00	-
349	487537.44	2169563.89	Картометрический	1.00	-
350	487420.37	2169484.11	Картометрический	1.00	-
351	487394.99	2169467.33	Картометрический	1.00	-
352	487239.84	2169394.75	Картометрический	1.00	-
353	487109.02	2169340.68	Картометрический	1.00	-
354	486990.72	2169295.76	Картометрический	1.00	-
355	486969.13	2169291.15	Картометрический	1.00	-
356	486957.87	2169303.30	Картометрический	1.00	-
357	486942.96	2169298.83	Картометрический	1.00	-
358	486945.30	2169286.67	Картометрический	1.00	-
359	486945.36	2169286.35	Картометрический	1.00	-
360	486945.22	2169286.14	Картометрический	1.00	-
361	486938.22	2169279.16	Картометрический	1.00	-
362	486782.04	2169221.65	Картометрический	1.00	-
363	486722.08	2169201.41	Картометрический	1.00	-
364	486703.34	2169194.96	Картометрический	1.00	-
365	486626.01	2169178.27	Картометрический	1.00	-
366	486596.23	2169172.52	Картометрический	1.00	-
367	486464.35	2169151.77	Картометрический	1.00	-
368	486375.03	2169136.88	Картометрический	1.00	-

1	2	3	4	5	6
369	486351.54	2169135.77	Картометрический	1.00	-
370	486302.82	2169129.22	Картометрический	1.00	-
371	486159.70	2169119.76	Картометрический	1.00	-
372	486147.35	2169119.06	Картометрический	1.00	-
373	486148.04	2169097.49	Картометрический	1.00	-
374	486159.89	2169097.84	Картометрический	1.00	-
375	486303.82	2169103.36	Картометрический	1.00	-
376	486330.88	2169099.55	Картометрический	1.00	-
377	486378.03	2169105.92	Картометрический	1.00	-
378	486470.34	2169115.40	Картометрический	1.00	-
379	486585.10	2169140.72	Картометрический	1.00	-
380	486631.70	2169153.73	Картометрический	1.00	-
381	486710.60	2169174.13	Картометрический	1.00	-
382	486729.49	2169180.00	Картометрический	1.00	-
383	486789.58	2169199.87	Картометрический	1.00	-
384	486950.77	2169250.62	Картометрический	1.00	-
385	487121.29	2169314.49	Картометрический	1.00	-
386	487249.09	2169373.59	Картометрический	1.00	-
387	487405.06	2169448.69	Картометрический	1.00	-
388	487434.04	2169465.81	Картометрический	1.00	-
389	487550.31	2169545.65	Картометрический	1.00	-
390	487692.01	2169647.96	Картометрический	1.00	-
391	487810.49	2169739.30	Картометрический	1.00	-
392	487875.43	2169795.98	Картометрический	1.00	-
393	487903.84	2169819.61	Картометрический	1.00	-
394	487904.34	2169819.71	Картометрический	1.00	-
395	487904.88	2169819.67	Картометрический	1.00	-
396	487911.56	2169819.07	Картометрический	1.00	-
397	487917.81	2169809.16	Картометрический	1.00	-
398	487940.82	2169826.71	Картометрический	1.00	-
399	487944.37	2169847.33	Картометрический	1.00	-
400	487949.26	2169862.75	Картометрический	1.00	-
401	487968.04	2169884.96	Картометрический	1.00	-
402	488101.90	2170041.98	Картометрический	5.00	-
403	488438.10	2170442.19	Картометрический	5.00	-
404	488524.59	2170545.65	Картометрический	5.00	-
405	488534.50	2170557.93	Картометрический	5.00	-
406	488882.00	2170970.47	Картометрический	5.00	-
407	489079.77	2171209.88	Картометрический	5.00	-
408	489484.23	2171696.84	Картометрический	5.00	-
409	489648.51	2171894.38	Картометрический	5.00	-
410	489740.29	2172004.62	Картометрический	5.00	-
411	489809.02	2172077.73	Картометрический	5.00	-
412	489928.73	2172189.52	Картометрический	5.00	-
413	489964.08	2172217.70	Картометрический	5.00	-
414	490005.06	2172252.27	Картометрический	5.00	-
415	490040.59	2172277.59	Картометрический	5.00	-
416	490087.43	2172309.85	Картометрический	5.00	-

1	2	3	4	5	6
417	490087.72	2172309.79	Картометрический	5.00	-
418	490087.94	2172309.78	Картометрический	5.00	-
419	490093.82	2172307.39	Картометрический	5.00	-
420	490105.99	2172316.12	Картометрический	5.00	-
421	490105.11	2172321.76	Картометрический	5.00	-
422	490105.14	2172321.89	Картометрический	5.00	-
423	490119.75	2172332.37	Картометрический	5.00	-
424	490172.30	2172366.05	Картометрический	5.00	-
425	490229.45	2172402.12	Картометрический	5.00	-
426	490257.01	2172418.30	Картометрический	5.00	-
427	490307.68	2172446.76	Картометрический	5.00	-
428	490384.77	2172490.96	Картометрический	5.00	-
429	490434.29	2172517.20	Картометрический	5.00	-
430	490463.69	2172529.52	Картометрический	5.00	-
431	490499.85	2172544.87	Картометрический	5.00	-
432	490538.13	2172559.02	Картометрический	5.00	-
433	490605.25	2172585.95	Картометрический	5.00	-
434	490720.43	2172628.42	Картометрический	5.00	-
435	490901.57	2172694.61	Картометрический	5.00	-
436	490995.05	2172729.50	Картометрический	5.00	-
437	491073.75	2172759.06	Картометрический	5.00	-
438	491261.55	2172831.29	Картометрический	5.00	-
439	491300.65	2172844.97	Картометрический	5.00	-
440	491575.28	2172947.74	Картометрический	5.00	-
441	491970.43	2173095.16	Картометрический	5.00	-
442	491973.83	2173094.66	Картометрический	5.00	-
443	491980.83	2173096.74	Картометрический	5.00	-
444	491983.48	2173100.99	Картометрический	5.00	-
445	492588.44	2173327.81	Картометрический	5.00	-
446	492688.95	2173359.52	Картометрический	5.00	-
447	492746.84	2173372.88	Картометрический	5.00	-
448	492807.95	2173385.24	Картометрический	5.00	-
449	493098.92	2173441.22	Картометрический	5.00	-
450	493122.62	2173445.33	Картометрический	5.00	-
451	493149.48	2173453.66	Картометрический	5.00	-
452	493169.06	2173460.94	Картометрический	5.00	-
453	493202.46	2173475.41	Картометрический	5.00	-
454	493317.38	2173523.34	Картометрический	5.00	-
455	493418.49	2173571.54	Картометрический	5.00	-
456	493552.96	2173641.04	Картометрический	5.00	-
457	493572.99	2173654.53	Картометрический	5.00	-
458	493621.34	2173684.62	Картометрический	5.00	-
459	493673.30	2173727.70	Картометрический	5.00	-
460	493703.07	2173752.39	Картометрический	5.00	-
461	493737.76	2173791.08	Картометрический	5.00	-
284	493751.07	2173812.62	Картометрический	5.00	-
462	486079.76	2169091.26	Картометрический	1.00	-

1	2	3	4	5	6
463	486079.12	2169114.75	Картометрический	1.00	-
464	486066.68	2169114.59	Картометрический	1.00	-
465	486003.10	2169112.11	Картометрический	1.00	-
466	485636.57	2169090.55	Картометрический	1.00	-
467	485911.25	2169082.00	Картометрический	1.00	-
468	486067.29	2169090.76	Картометрический	1.00	-
469	486067.69	2169090.79	Картометрический	1.00	-
470	486067.92	2169090.78	Картометрический	1.00	-
471	486067.95	2169090.78	Картометрический	1.00	-
462	486079.76	2169091.26	Картометрический	1.00	-
472	485728.41	2162487.20	Картометрический	5.00	-
473	485808.42	2162540.77	Картометрический	5.00	-
474	485824.67	2162551.62	Картометрический	5.00	-
475	485866.49	2162590.09	Картометрический	5.00	-
476	485881.59	2162611.36	Картометрический	5.00	-
477	485903.94	2162651.97	Картометрический	5.00	-
478	485919.36	2162691.19	Картометрический	5.00	-
479	485938.58	2162751.90	Картометрический	5.00	-
480	485953.43	2162800.35	Картометрический	5.00	-
481	485982.88	2162896.44	Картометрический	5.00	-
482	486011.84	2162990.93	Картометрический	5.00	-
483	486041.35	2163087.23	Картометрический	5.00	-
484	486071.19	2163184.58	Картометрический	5.00	-
485	486098.74	2163274.61	Картометрический	5.00	-
486	486130.17	2163374.96	Картометрический	5.00	-
487	486159.91	2163469.92	Картометрический	5.00	-
488	486192.82	2163574.98	Картометрический	5.00	-
489	486224.07	2163668.40	Картометрический	5.00	-
490	486253.37	2163755.57	Картометрический	5.00	-
491	486285.23	2163850.34	Картометрический	5.00	-
492	486316.83	2163944.35	Картометрический	5.00	-
493	486341.17	2164016.78	Картометрический	5.00	-
494	486350.68	2164039.79	Картометрический	5.00	-
495	486361.48	2164067.51	Картометрический	5.00	-
496	486370.36	2164114.29	Картометрический	5.00	-
497	486368.88	2164122.14	Картометрический	5.00	-
498	486366.99	2164155.29	Картометрический	5.00	-
499	486363.92	2164197.08	Картометрический	5.00	-
500	486353.84	2164246.12	Картометрический	5.00	-
501	486328.73	2164334.39	Картометрический	5.00	-
502	486298.64	2164434.70	Картометрический	5.00	-
503	486269.94	2164530.36	Картометрический	5.00	-
504	486241.01	2164626.79	Картометрический	5.00	-
505	486219.51	2164698.45	Картометрический	5.00	-
506	486212.14	2164723.01	Картометрический	5.00	-
507	486180.74	2164819.07	Картометрический	5.00	-
508	486149.81	2164913.71	Картометрический	5.00	-

1	2	3	4	5	6
509	486118.91	2165008.52	Картометрический	5.00	-
510	486088.23	2165102.65	Картометрический	5.00	-
511	486057.40	2165197.25	Картометрический	5.00	-
512	486026.15	2165293.13	Картометрический	5.00	-
513	486008.46	2165347.43	Картометрический	5.00	-
514	485976.03	2165455.03	Картометрический	5.00	-
515	485960.35	2165525.93	Картометрический	5.00	-
516	485959.95	2165573.24	Картометрический	5.00	-
517	485962.40	2165607.53	Картометрический	5.00	-
518	485967.70	2165629.43	Картометрический	5.00	-
519	485986.25	2165669.32	Картометрический	5.00	-
520	486029.94	2165754.08	Картометрический	5.00	-
521	486079.97	2165846.39	Картометрический	5.00	-
522	486127.33	2165933.77	Картометрический	5.00	-
523	486150.46	2165976.45	Картометрический	5.00	-
524	486175.15	2166023.61	Картометрический	5.00	-
525	486220.38	2166110.01	Картометрический	5.00	-
526	486267.05	2166199.17	Картометрический	5.00	-
527	486313.00	2166286.96	Картометрический	5.00	-
528	486341.60	2166341.61	Картометрический	5.00	-
529	486377.55	2166409.22	Картометрический	5.00	-
530	486409.05	2166475.09	Картометрический	5.00	-
531	486426.92	2166515.90	Картометрический	1.00	-
532	486444.83	2166557.33	Картометрический	1.00	-
533	486484.70	2166649.57	Картометрический	1.00	-
534	486502.63	2166691.05	Картометрический	1.00	-
535	486539.15	2166790.04	Картометрический	1.00	-
536	486560.78	2166855.80	Картометрический	1.00	-
537	486583.35	2166933.25	Картометрический	1.00	-
538	486597.32	2166981.19	Картометрический	1.00	-
539	486642.54	2167133.38	Картометрический	1.00	-
540	486657.20	2167174.70	Картометрический	1.00	-
541	486676.74	2167219.08	Картометрический	1.00	-
542	486711.31	2167297.61	Картометрический	1.00	-
543	486726.17	2167331.38	Картометрический	1.00	-
544	486752.91	2167401.07	Картометрический	1.00	-
545	486760.05	2167419.68	Картометрический	1.00	-
546	486767.21	2167443.13	Картометрический	1.00	-
547	486758.63	2167447.45	Картометрический	1.00	-
548	486748.46	2167451.25	Картометрический	1.00	-
549	486739.94	2167423.51	Картометрический	1.00	-
550	486734.89	2167410.72	Картометрический	1.00	-
551	486705.42	2167336.03	Картометрический	1.00	-
552	486694.03	2167309.78	Картометрический	1.00	-
553	486659.58	2167230.52	Картометрический	1.00	-
554	486637.85	2167180.52	Картометрический	1.00	-
555	486623.46	2167139.74	Картометрический	1.00	-
556	486577.60	2166986.36	Картометрический	1.00	-

1	2	3	4	5	6
557	486564.85	2166940.82	Картометрический	1.00	-
558	486542.52	2166861.10	Картометрический	1.00	-
559	486522.05	2166794.54	Картометрический	1.00	-
560	486485.71	2166695.73	Картометрический	1.00	-
561	486469.46	2166658.97	Картометрический	1.00	-
562	486428.41	2166566.13	Картометрический	1.00	-
563	486409.21	2166522.70	Картометрический	1.00	-
564	486390.52	2166482.11	Картометрический	5.00	-
565	486360.24	2166418.67	Картометрический	5.00	-
566	486322.78	2166349.79	Картометрический	5.00	-
567	486295.87	2166299.41	Картометрический	5.00	-
568	486248.97	2166211.60	Картометрический	5.00	-
569	486202.15	2166123.95	Картометрический	5.00	-
570	486154.70	2166035.13	Картометрический	5.00	-
571	486129.08	2165987.17	Картометрический	5.00	-
572	486107.88	2165947.08	Картометрический	5.00	-
573	486060.91	2165858.26	Картометрический	5.00	-
574	486011.24	2165764.34	Картометрический	5.00	-
575	485966.27	2165679.22	Картометрический	5.00	-
576	485948.20	2165638.12	Картометрический	5.00	-
577	485942.25	2165610.79	Картометрический	5.00	-
578	485939.40	2165574.26	Картометрический	5.00	-
579	485940.10	2165525.11	Картометрический	5.00	-
580	485955.34	2165449.49	Картометрический	5.00	-
581	485987.21	2165339.68	Картометрический	5.00	-
582	486005.48	2165284.45	Картометрический	5.00	-
583	486037.60	2165187.32	Картометрический	5.00	-
584	486068.15	2165094.93	Картометрический	5.00	-
585	486099.46	2165000.24	Картометрический	5.00	-
586	486129.88	2164908.26	Картометрический	5.00	-
587	486162.34	2164810.11	Картометрический	5.00	-
588	486192.51	2164717.61	Картометрический	5.00	-
589	486200.87	2164692.17	Картометрический	5.00	-
590	486222.21	2164620.51	Картометрический	5.00	-
591	486251.01	2164523.79	Картометрический	5.00	-
592	486279.48	2164428.20	Картометрический	5.00	-
593	486309.37	2164327.81	Картометрический	5.00	-
594	486335.29	2164241.85	Картометрический	5.00	-
595	486345.83	2164193.93	Картометрический	5.00	-
596	486348.59	2164157.05	Картометрический	5.00	-
597	486346.15	2164130.26	Картометрический	5.00	-
598	486343.86	2164119.73	Картометрический	5.00	-
599	486333.76	2164073.09	Картометрический	5.00	-
600	486327.46	2164045.01	Картометрический	5.00	-
601	486321.67	2164021.63	Картометрический	5.00	-
602	486298.23	2163953.08	Картометрический	5.00	-
603	486265.88	2163858.45	Картометрический	5.00	-
604	486233.27	2163763.05	Картометрический	5.00	-

1	2	3	4	5	6
605	486203.54	2163676.08	Картометрический	5.00	-
606	486172.96	2163580.08	Картометрический	5.00	-
607	486140.52	2163477.48	Картометрический	5.00	-
608	486110.35	2163382.04	Картометрический	5.00	-
609	486078.35	2163280.82	Картометрический	5.00	-
610	486051.61	2163191.17	Картометрический	5.00	-
611	486023.05	2163095.43	Картометрический	5.00	-
612	485994.38	2162999.32	Картометрический	5.00	-
613	485965.91	2162903.88	Картометрический	5.00	-
614	485937.06	2162807.16	Картометрический	5.00	-
615	485922.10	2162756.99	Картометрический	5.00	-
616	485902.57	2162694.75	Картометрический	5.00	-
617	485888.27	2162658.48	Картометрический	5.00	-
618	485867.23	2162621.10	Картометрический	5.00	-
619	485852.81	2162600.71	Картометрический	5.00	-
620	485812.87	2162565.67	Картометрический	5.00	-
621	485799.45	2162556.46	Картометрический	5.00	-
622	485718.62	2162501.01	Картометрический	5.00	-
472	485728.41	2162487.20	Картометрический	5.00	-
623	484887.24	2169078.80	Картометрический	1.00	-
624	484902.35	2169108.70	Картометрический	1.00	-
625	484907.80	2169105.79	Картометрический	1.00	-
626	484910.55	2169110.92	Картометрический	1.00	-
627	484905.12	2169113.89	Картометрический	1.00	-
628	484906.70	2169115.68	Картометрический	1.00	-
629	484882.04	2169129.17	Картометрический	1.00	-
630	484878.03	2169121.84	Картометрический	1.00	-
631	484874.60	2169123.85	Картометрический	1.00	-
632	484870.84	2169116.90	Картометрический	1.00	-
633	484873.93	2169115.07	Картометрический	1.00	-
634	484862.16	2169092.62	Картометрический	1.00	-
623	484887.24	2169078.80	Картометрический	1.00	-
635	484824.77	2169019.51	Картометрический	1.00	-
636	484847.13	2169044.67	Картометрический	1.00	-
637	484381.00	2169018.83	Картометрический	1.00	-
638	484252.79	2169012.29	Картометрический	1.00	-
639	483852.84	2168990.07	Картометрический	5.00	-
640	483752.44	2168981.91	Картометрический	5.00	-
641	483706.27	2168976.96	Картометрический	5.00	-
642	483649.32	2168971.20	Картометрический	5.00	-
643	483584.25	2168963.13	Картометрический	5.00	-
644	483494.22	2168950.33	Картометрический	5.00	-
645	483355.68	2168928.42	Картометрический	5.00	-
646	483158.52	2168895.22	Картометрический	5.00	-
647	483120.84	2168888.67	Картометрический	5.00	-
648	483104.58	2168885.66	Картометрический	5.00	-

1	2	3	4	5	6
649	483081.53	2168858.02	Картометрический	5.00	-
650	483123.84	2168865.25	Картометрический	5.00	-
651	483148.63	2168869.60	Картометрический	5.00	-
652	483148.86	2168869.64	Картометрический	5.00	-
653	483149.06	2168869.65	Картометрический	5.00	-
654	483161.66	2168871.88	Картометрический	5.00	-
655	483358.85	2168905.77	Картометрический	5.00	-
656	483496.44	2168927.96	Картометрический	5.00	-
657	483585.58	2168940.86	Картометрический	5.00	-
658	483705.88	2168954.11	Картометрический	5.00	-
659	483754.34	2168958.54	Картометрический	5.00	-
660	483854.41	2168967.31	Картометрический	5.00	-
661	484254.00	2168990.53	Картометрический	1.00	-
662	484381.89	2168996.93	Картометрический	1.00	-
663	484702.48	2169013.54	Картометрический	1.00	-
635	484824.77	2169019.51	Картометрический	1.00	-

3. Сведения о характерных точках части (частей) границы объекта

Обозначение характерных точек части границы	Координаты, м		Метод определения координат характерной точки	Средняя квадратическая погрешность положения характерной точки (Mt), м	Описание обозначения точки на местности (при наличии)
	X	Y			
1	2	3	4	5	6
Часть №					
-	-	-	-	-	-

Раздел 3

Сведения о местоположении измененных (уточненных) границ объекта							
1. Система координат: -							
2. Сведения о характерных точках границ объекта							
Обозначение характерных точек границ	Существующие координаты, м		Измененные (уточненные) координаты, м		Метод определения координат характерной точки	Средняя квадратическая погрешность положения характерной точки (Mt), м	Описание обозначения точки на местности (при наличии)
	X	Y	X	Y			
1	2	3	4	5	6	7	8
-	-	-	-	-	-	-	-
3.Сведения о характерных точках части (частей) границы объекта							
Часть №							
-	-	-	-	-	-	-	-

Раздел 4

План границ объекта

Схема расположения листов плана границ объекта

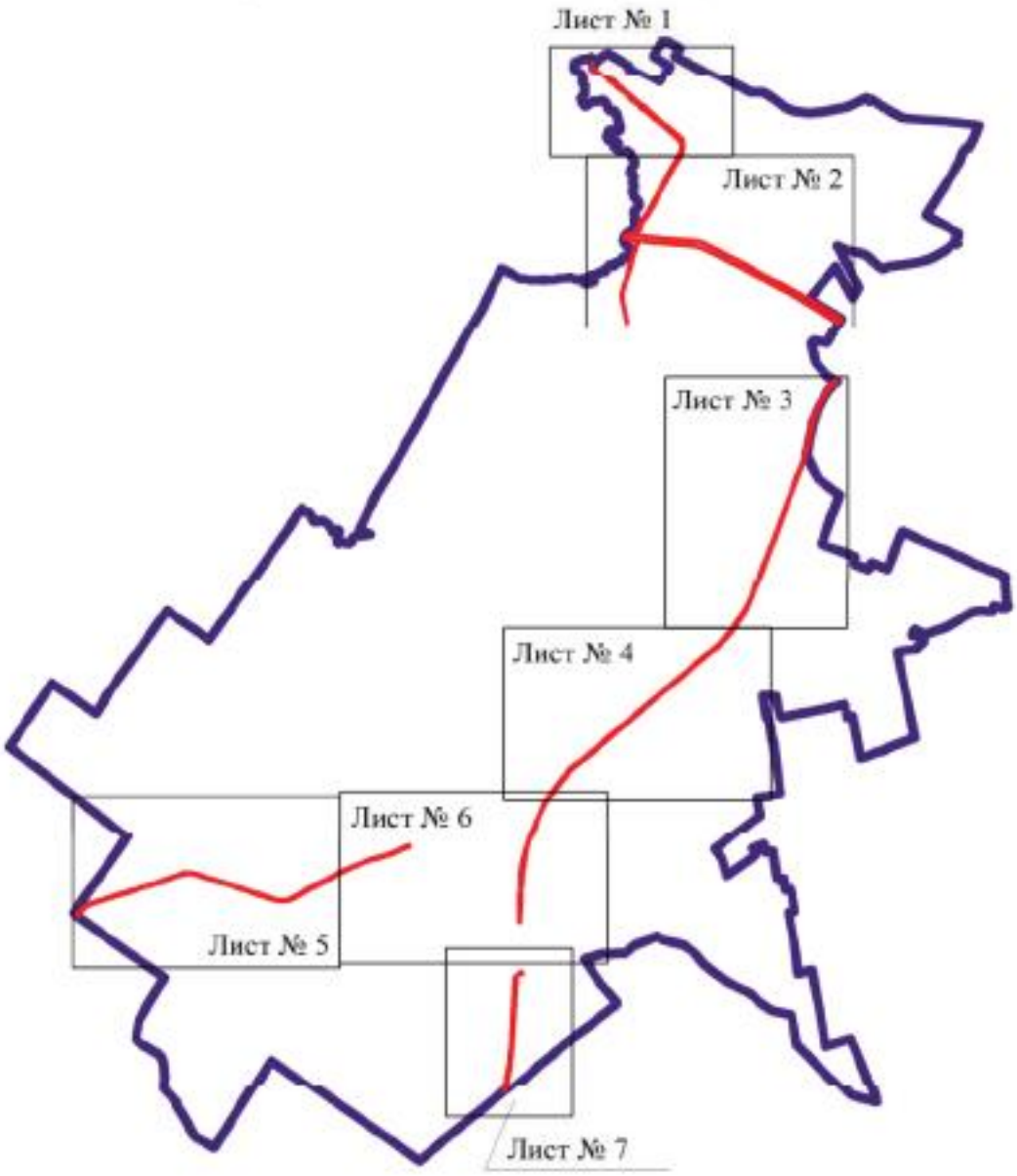

Используемые условные знаки и обозначения:

границы территориальной зоны

границы муниципального образования

Лист № 1 область и номер листа плана границ объекта

Масштаб 1:100000

Заместитель руководителя БУВО «Нормативно-проектный центр»

Подпись _____ А.В. Ромашов Дата « 10 » февраля 2020 г.

Место для оттиска печати (при наличии) лица, составившего описание местоположения границ объекта

План границ объекта

Лист № 1

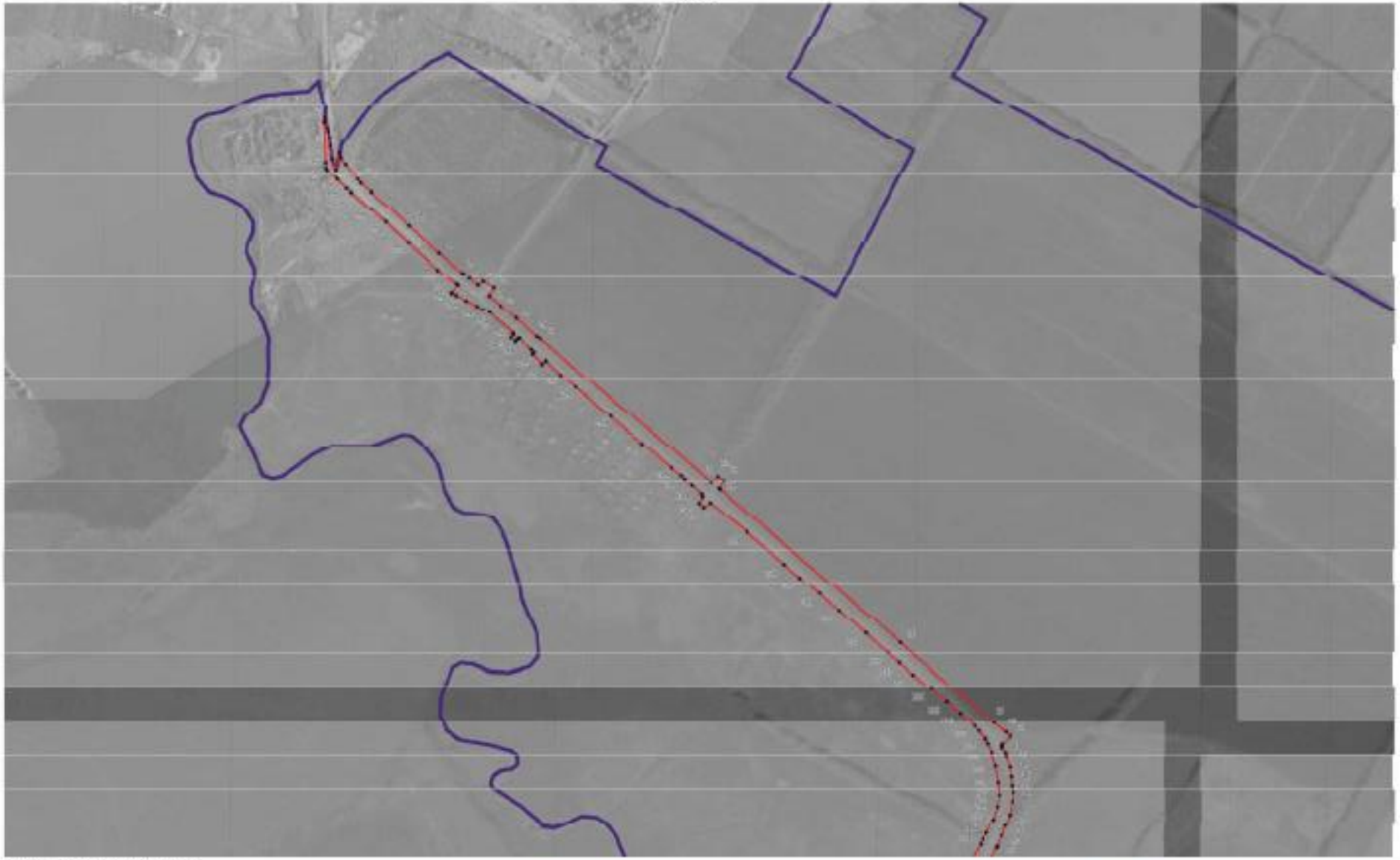

Используемые условные знаки и обозначения:

- [illegible]
- границы муниципального образования
- 1 маркерная точка границ территориальной зоны

Масштаб 1:5000

Заместитель руководителя БУ ВО «Прокопьевско-проектный центр»

Подпись _____ Д.В. Романов Дата «10» февраля 2020 г.

Место для оттиска печати (при наличии) лица, составившего описание местоположения границ объекта

План границ объекта

Лист 20 |

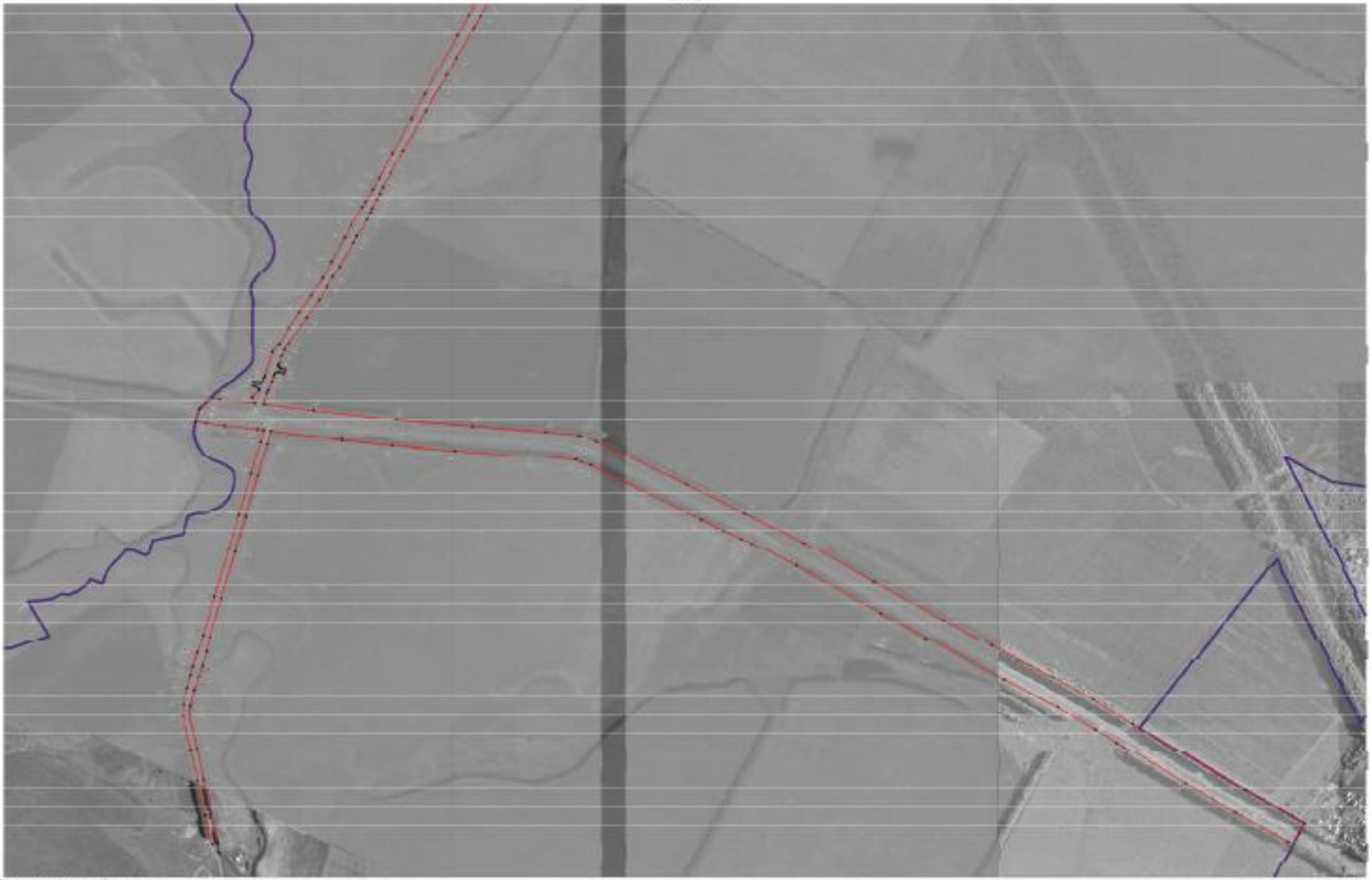

Условные условные знаки и обозначения

границы территориальной зоны

границы муниципального образования

характерные точки границы территориальной зоны

Масштаб 1:5000

Заместитель руководителя КГБУ «Хабаровский краевой центр ГИ»

Полевой [illegible] М.Н. Тимашов Дата « 30 » февраля 2020 г.

Масштабы для отображения [illegible] объектов

Масштаб 1:3000

План границ объекта

Лист № 4



Условные условные знаки и обозначения

- границы территориальной зоны
- границы муниципального образования
- характерные точки границы территориальной зоны

Масштаб 1:1000

Заместитель руководителя КУМИ «Муниципально-правовой центр»

Подпись _____ А.Н. Романов Дата «_12_» ___февраля___ 2024 г.

М.П.

23

Схема границы объекта

Лист № 1

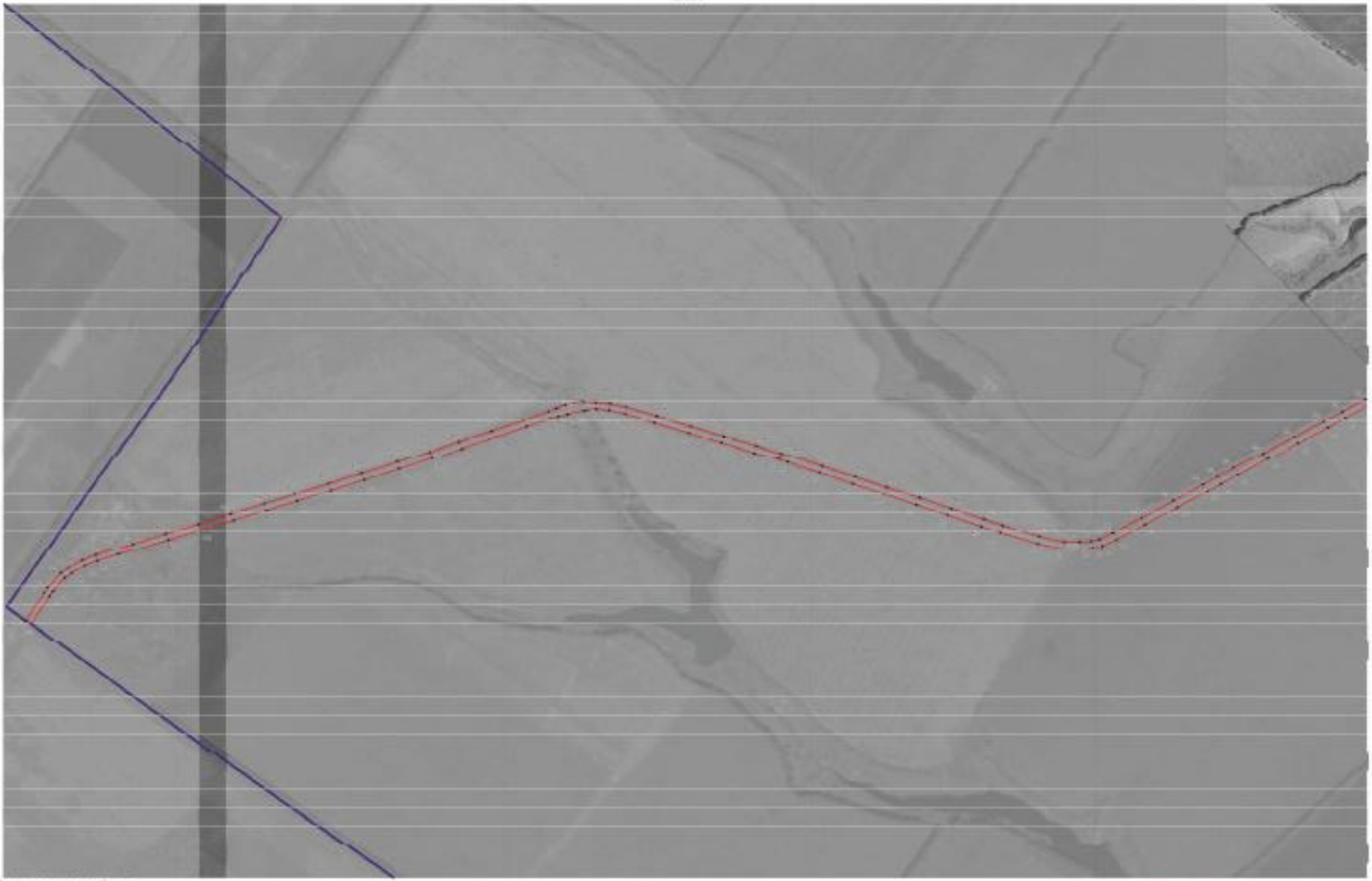

Используемые условные знаки и обозначения:

граница территориальной зоны

границы муниципального образования

характерные точки границы территориальной зоны

Масштаб 1:5000

Заместитель руководителя АГРО г. Петропавловск-Камчатский вопросы

Полномочия _____ А.В. Ковалев Дата « » февраля 2020 г.

Мэрия города Петропавловска-Камчатского, исполнительно-распорядительный орган городского округа

План границ объекта

Лист № 6

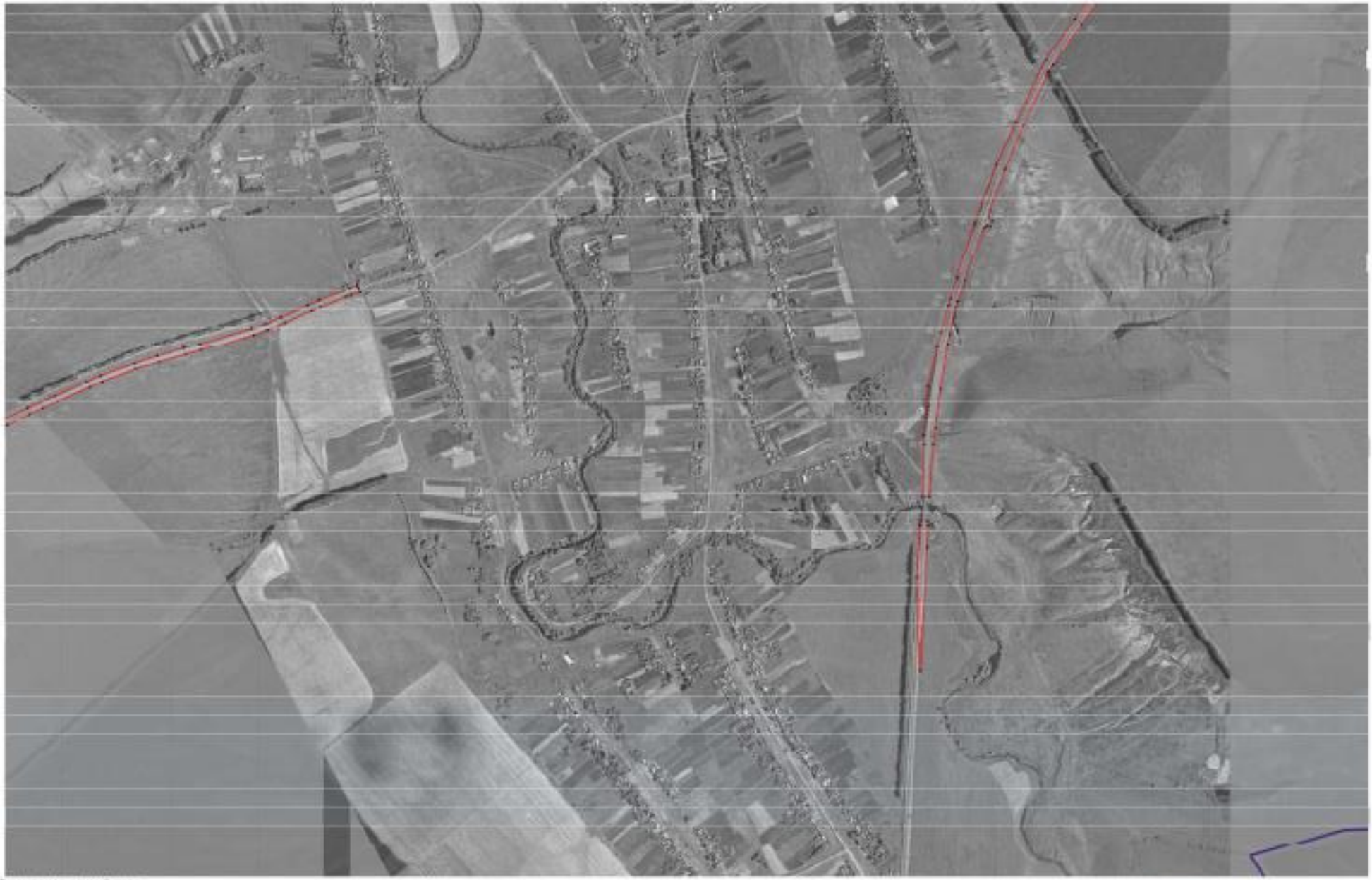

Масштаб 1:2000

План границ объекта

Лист № 7

Используемые условные знаки и обозначения:

границы территориальной зоны

границы муниципального образования

характерная точка границы территориальной зоны

Масштаб 1:5000

Заместитель руководителя БУ ХМАО «Окружной ресурсный центр»

Подпись _____ А.В. Романов Дата «10» февраля 2020 г.

М.П.

ОПИСАНИЕ МЕСТОПОЛОЖЕНИЯ ГРАНИЦ

Зона железнодорожного транспорта - ИТ2

(наименование объекта, местоположение границ которого описано
(далее - объект)

Раздел 1

Сведения об объекте		
№ п/п	Характеристики объекта	Описание характеристик
1	2	3
1	Местоположение объекта	Воронежская область, Аннинский муниципальный район, Верхнетойденское сельское поселение
2	Площадь объекта ± величина погрешности определения площади (Р ± Дельта Р)	524967+/-12680 м²
3	Иные характеристики объекта	-

Раздел 2

Сведения о местоположении границ объекта					
1. Система координат: МСК - 36, зона 2					
2. Сведения о характерных точках границ объекта					
Обозначение характерных точек границ	Координаты, м		Метод определения координат характерной точки	Средняя квадратическая погрешность положения характерной точки (Mt), м	Описание обозначения точки на местности (при наличии)
	X	Y			
1	2	3	4	5	6
1	498046.52	2172556.00	Картометрический	5.00	-
2	498049.73	2172710.97	Картометрический	5.00	-
3	498047.69	2172716.76	Картометрический	5.00	-
4	498025.40	2172722.50	Картометрический	5.00	-
5	497772.77	2172819.64	Картометрический	5.00	-
6	497456.13	2172980.64	Картометрический	5.00	-
7	497366.33	2173026.70	Картометрический	5.00	-
8	496830.95	2173301.17	Картометрический	5.00	-
9	496477.02	2173484.26	Картометрический	5.00	-
10	496130.46	2173661.63	Картометрический	5.00	-
11	495783.23	2173840.42	Картометрический	1.00	-
12	495726.36	2173870.02	Картометрический	1.00	-
13	495588.31	2173941.82	Картометрический	1.00	-
14	495514.70	2173980.11	Картометрический	1.00	-
15	495514.68	2173980.12	Картометрический	1.00	-
16	495383.18	2174050.98	Картометрический	1.00	-
17	495382.04	2174048.53	Картометрический	1.00	-
18	495380.94	2174045.99	Картометрический	1.00	-
19	495158.21	2174155.50	Картометрический	1.00	-
20	495001.80	2174065.68	Картометрический	1.00	-
21	495283.77	2173916.26	Картометрический	1.00	-
22	495431.34	2173840.61	Картометрический	1.00	-
23	495481.04	2173815.13	Картометрический	1.00	-
24	495513.73	2173798.37	Картометрический	1.00	-
25	495681.45	2173712.17	Картометрический	1.00	-
26	496056.38	2173519.85	Картометрический	5.00	-
27	496404.14	2173341.84	Картометрический	5.00	-
28	496757.33	2173163.00	Картометрический	5.00	-
29	497203.97	2172933.81	Картометрический	5.00	-
30	497294.89	2172887.49	Картометрический	5.00	-
31	497726.18	2172668.32	Картометрический	5.00	-
32	497942.61	2172585.68	Картометрический	5.00	-
1	498046.52	2172556.00	Картометрический	5.00	-

3. Сведения о характерных точках части (частей) границы объекта					
Обозначение характерных точек части границы	Координаты, м		Метод определения координат характерной точки	Средняя квадратическая погрешность положения характерной точки (Mt), м	Описание обозначения точки на местности (при наличии)
	X	Y			
1	2	3	4	5	6
Часть №					
-	-	-	-	-	-

Раздел 3

Сведения о местоположении измененных (уточненных) границ объекта							
1. Система координат: -							
2. Сведения о характерных точках границ объекта							
Обозначение характерных точек границ	Существующие координаты, м		Измененные (уточненные) координаты, м		Метод определения координат характерной точки	Средняя квадратическая погрешность положения характерной точки (Mt), м	Описание обозначения точки на местности (при наличии)
	X	Y	X	Y			
1	2	3	4	5	6	7	8
-	-	-	-	-	-	-	-
3.Сведения о характерных точках части (частей) границы объекта							
Часть №							
-	-	-	-	-	-	-	-

Раздел 4

Схема границ объекта



Масштаб 1:2000

ОПИСАНИЕ МЕСТОПОЛОЖЕНИЯ ГРАНИЦ

Зона сельскохозяйственного производства - СХ2

(наименование объекта, местоположение границ которого описано
(далее - объект)

Раздел 1

Сведения об объекте		
№ п/п	Характеристики объекта	Описание характеристик
1	2	3
1	Местоположение объекта	Воронежская область, Аннинский муниципальный район, Верхнетойденское сельское поселение
2	Площадь объекта ± величина погрешности определения площади (Р ± Дельта Р)	743718+/-3018 м²
3	Иные характеристики объекта	-

Раздел 2

Сведения о местоположении границ объекта					
1. Система координат: МСК - 36, зона 2					
2. Сведения о характерных точках границ объекта					
Обозначение характерных точек границ	Координаты, м		Метод определения координат характерной точки	Средняя квадратическая погрешность положения характерной точки (Mt), м	Описание обозначения точки на местности (при наличии)
	X	Y			
1	2	3	4	5	6
1	493465.06	2170843.53	Картометрический	1.00	-
2	493400.39	2170970.11	Картометрический	1.00	-
3	493334.50	2170943.08	Картометрический	1.00	-
4	493250.33	2171087.69	Картометрический	1.00	-
5	493176.84	2171193.47	Картометрический	1.00	-
6	493137.11	2171179.45	Картометрический	1.00	-
7	493067.07	2171144.75	Картометрический	1.00	-
8	492999.73	2171098.23	Картометрический	1.00	-
9	492983.45	2171042.17	Картометрический	1.00	-
10	492946.60	2171001.94	Картометрический	1.00	-
11	492911.09	2170963.54	Картометрический	1.00	-
12	492969.69	2170818.93	Картометрический	1.00	-
13	492924.59	2170782.15	Картометрический	1.00	-
14	492970.85	2170533.39	Картометрический	1.00	-
15	493198.69	2170701.43	Картометрический	1.00	-
16	493369.30	2170832.14	Картометрический	1.00	-
17	493400.07	2170815.48	Картометрический	1.00	-
18	493444.64	2170836.62	Картометрический	1.00	-
19	493449.84	2170839.09	Картометрический	1.00	-
1	493465.06	2170843.53	Картометрический	1.00	-
20	492713.71	2170444.48	Картометрический	1.00	-
21	492620.01	2170574.97	Картометрический	1.00	-
22	492482.68	2170474.42	Картометрический	1.00	-
23	492421.79	2170456.44	Картометрический	1.00	-
24	492435.17	2170391.01	Картометрический	1.00	-
25	492502.67	2170365.69	Картометрический	1.00	-
26	492565.95	2170308.74	Картометрический	1.00	-
27	492596.00	2170262.67	Картометрический	1.00	-
28	492667.27	2170400.42	Картометрический	1.00	-
20	492713.71	2170444.48	Картометрический	1.00	-
29	488817.07	2167195.02	Картометрический	1.00	-
30	488842.92	2167207.47	Картометрический	1.00	-

1	2	3	4	5	6
31	488865.26	2167232.52	Картометрический	1.00	-
32	488896.40	2167257.56	Картометрический	1.00	-
33	488945.82	2167267.04	Картометрический	1.00	-
34	488976.96	2167283.29	Картометрический	1.00	-
35	489008.18	2167304.28	Картометрический	1.00	-
36	489029.85	2167328.14	Картометрический	1.00	-
37	489033.97	2167342.84	Картометрический	1.00	-
38	489041.52	2167378.41	Картометрический	1.00	-
39	489047.45	2167457.95	Картометрический	1.00	-
40	489050.16	2167471.83	Картометрический	1.00	-
41	489055.57	2167483.00	Картометрический	1.00	-
42	489099.91	2167544.95	Картометрический	1.00	-
43	489126.08	2167614.58	Картометрический	1.00	-
44	488989.86	2167649.08	Картометрический	1.00	-
45	488876.78	2167669.45	Картометрический	1.00	-
46	488876.42	2167642.16	Картометрический	1.00	-
47	488793.42	2167592.25	Картометрический	1.00	-
48	488722.06	2167649.09	Картометрический	1.00	-
49	488625.03	2167493.31	Картометрический	1.00	-
50	488712.54	2167369.97	Картометрический	1.00	-
51	488717.58	2167361.53	Картометрический	1.00	-
29	488817.07	2167195.02	Картометрический	1.00	-
52	488655.26	2168979.27	Картометрический	1.00	-
53	488709.03	2169041.02	Картометрический	1.00	-
54	488691.79	2169068.27	Картометрический	1.00	-
55	488643.21	2169296.33	Картометрический	1.00	-
56	488562.00	2169380.88	Картометрический	1.00	-
57	488275.86	2169448.47	Картометрический	1.00	-
58	488066.33	2169256.83	Картометрический	1.00	-
59	488033.47	2169234.06	Картометрический	1.00	-
60	487914.75	2169341.28	Картометрический	1.00	-
61	487910.44	2169328.74	Картометрический	1.00	-
62	488014.27	2169235.03	Картометрический	1.00	-
63	487984.01	2169198.59	Картометрический	1.00	-
64	488018.50	2169152.72	Картометрический	1.00	-
65	488039.73	2169113.76	Картометрический	1.00	-
66	488056.57	2169087.32	Картометрический	1.00	-
67	487995.40	2168969.21	Картометрический	1.00	-
68	488071.21	2168912.93	Картометрический	1.00	-
69	488096.91	2168947.41	Картометрический	1.00	-
70	488136.93	2168915.20	Картометрический	1.00	-
71	488172.39	2169000.12	Картометрический	1.00	-
72	488227.47	2169056.94	Картометрический	1.00	-
73	488292.45	2169018.99	Картометрический	1.00	-
74	488370.96	2169117.98	Картометрический	1.00	-
75	488339.12	2169145.29	Картометрический	1.00	-
76	488500.71	2169346.40	Картометрический	1.00	-

1	2	3	4	5	6
77	488660.10	2169120.86	Картометрический	1.00	-
78	488586.30	2169042.62	Картометрический	1.00	-
52	488655.26	2168979.27	Картометрический	1.00	-
79	487245.65	2167044.17	Картометрический	1.00	-
80	487269.46	2167072.39	Картометрический	1.00	-
81	487304.48	2167091.42	Картометрический	1.00	-
82	487336.55	2167272.01	Картометрический	1.00	-
83	487071.41	2167305.28	Картометрический	1.00	-
84	487067.96	2167305.72	Картометрический	1.00	-
85	486985.14	2167335.28	Картометрический	1.00	-
86	486983.00	2167332.19	Картометрический	1.00	-
87	486979.50	2167213.39	Картометрический	1.00	-
88	486971.54	2167150.94	Картометрический	1.00	-
89	486956.48	2167085.10	Картометрический	1.00	-
90	486947.86	2167053.79	Картометрический	1.00	-
91	486938.53	2167019.90	Картометрический	1.00	-
92	487028.47	2166967.56	Картометрический	1.00	-
93	487081.18	2167077.21	Картометрический	1.00	-
79	487245.65	2167044.17	Картометрический	1.00	-
94	484827.36	2168391.16	Картометрический	1.00	-
95	484934.65	2168524.61	Картометрический	1.00	-
96	484935.43	2168525.17	Картометрический	1.00	-
97	484974.69	2168553.95	Картометрический	1.00	-
98	485000.50	2168540.96	Картометрический	1.00	-
99	485030.06	2168581.18	Картометрический	1.00	-
100	485065.51	2168629.41	Картометрический	1.00	-
101	485016.38	2168692.90	Картометрический	1.00	-
102	484998.49	2168730.88	Картометрический	1.00	-
103	484995.77	2168736.66	Картометрический	1.00	-
104	484851.85	2168857.15	Картометрический	1.00	-
105	484817.48	2168817.05	Картометрический	1.00	-
106	484814.85	2168813.98	Картометрический	1.00	-
107	484781.69	2168774.62	Картометрический	1.00	-
108	484756.24	2168736.82	Картометрический	1.00	-
109	484730.81	2168710.29	Картометрический	1.00	-
110	484718.83	2168687.38	Картометрический	1.00	-
111	484703.67	2168669.82	Картометрический	1.00	-
112	484693.00	2168654.26	Картометрический	1.00	-
113	484681.43	2168645.76	Картометрический	1.00	-
114	484673.72	2168636.51	Картометрический	1.00	-
115	484664.46	2168619.53	Картометрический	1.00	-
116	484617.10	2168556.65	Картометрический	1.00	-
117	484811.99	2168392.68	Картометрический	1.00	-
94	484827.36	2168391.16	Картометрический	1.00	-

3. Сведения о характерных точках части (частей) границы объекта					
Обозначение характерных точек части границы	Координаты, м		Метод определения координат характерной точки	Средняя квадратическая погрешность положения характерной точки (Mt), м	Описание обозначения точки на местности (при наличии)
	X	Y			
1	2	3	4	5	6
Часть №					
-	-	-	-	-	-

Раздел 3

Сведения о местоположении измененных (уточненных) границ объекта							
1. Система координат: -							
2. Сведения о характерных точках границ объекта							
Обозначение характерных точек границ	Существующие координаты, м		Измененные (уточненные) координаты, м		Метод определения координат характерной точки	Средняя квадратическая погрешность положения характерной точки (Mt), м	Описание обозначения точки на местности (при наличии)
	X	Y	X	Y			
1	2	3	4	5	6	7	8
-	-	-	-	-	-	-	-
3.Сведения о характерных точках части (частей) границы объекта							
Часть №							
-	-	-	-	-	-	-	-

Раздел 4

План границ объекта

Схема расположения листов плана границ объекта

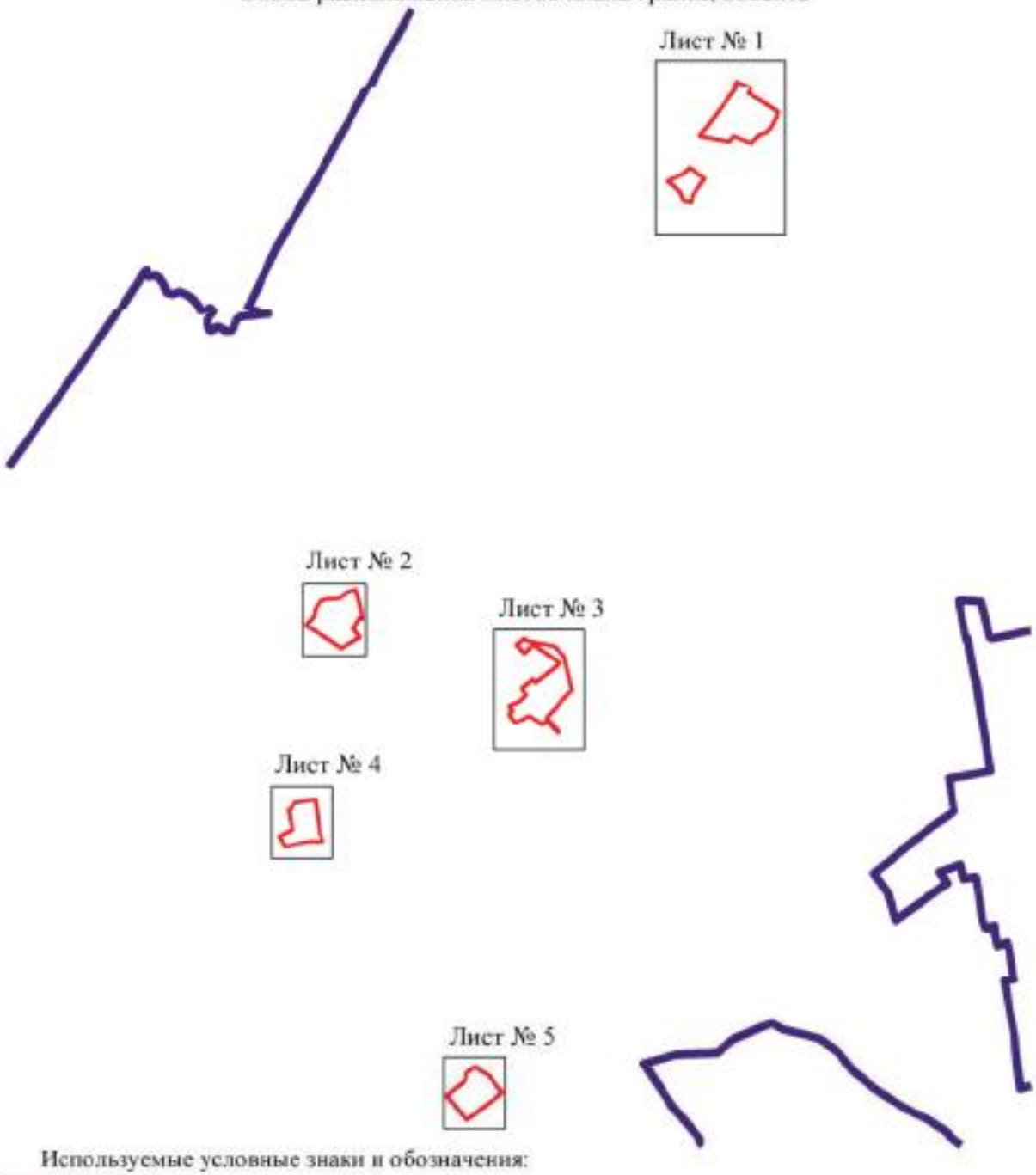

Используемые условные знаки и обозначения:

границы территориальной зоны

границы муниципального образования

Лист № 1 область и номер листа плана границ объекта

Масштаб 1:50000

Заместитель руководителя БУВО «Нормативно-проектный центр»

Подпись А.В. Ромашов Дата « 10 » февраля 2020 г.

Место для оттиска печати (при наличии) лица, составившего описание местоположения границ объекта

Лист № 1

Масштаб 1:2000

План границ объекта

Лист № 2

Используемые условные знаки и обозначения:

границы территориальной зоны

характерная точка границ территориальной зоны

Масштаб 1:2000

заместитель руководителя по ГБУ «Информационно-проектный центр»

Подпись А.В. Романов Дата «_10_» февраля 2020 г.

Место для оттиска печати (при наличии) лица, составившего описание местоположения границ объекта

План границ объекта

Лист № 3

Используемые условные знаки и обозначения:

границы территориальной зоны

характерная точка границы территориальной зоны

Заместитель руководителя БУ ЧР «Информационно-проектный центр»

Подпись _____ Д.В. Романов Дата «10» февраля 2020 г.

Масштаб 1:2000

План границ объекта

Лист № 4

Используемые условные знаки и обозначения:

границы территориальной зоны

характерная точка границ территориальной зоны

Масштаб 1:2000

Заместитель руководителя ФГБУ «Территориальный центр»

Подпись А.В. Ромашов Дата « 10 » февраля 2020 г.

Место для оттиска печати (при наличии) лица, составившего описание местоположения границ объекта

План границ объекта

Лист № 5

Используемые условные знаки и обозначения:

границы территориальной зоны

• 1 характерная точка границ территориальной зоны

Масштаб 1:2000

Заместитель руководителя БУ ЯО «Информационно-проектный центр»

Подпись _____ А.В. Ромашов Дата « 10 » февраля 2020 г.

Место для оттиска печати при наличии лица, составившего описание местоположения границ объекта

ОПИСАНИЕ МЕСТОПОЛОЖЕНИЯ ГРАНИЦ

Зона ритуальных объектов - СН1

(наименование объекта, местоположение границ которого описано
(далее - объект)

Раздел 1

Сведения об объекте		
№ п/п	Характеристики объекта	Описание характеристик
1	2	3
1	Местоположение объекта	Воронежская область, Аннинский муниципальный район, Верхнетойденское сельское поселение
2	Площадь объекта ± величина погрешности определения площади (Р ± Дельта Р)	6833+/-289 м²
3	Иные характеристики объекта	-

Раздел 2

Сведения о местоположении границ объекта					
1. Система координат: -					
2. Сведения о характерных точках границ объекта					
Обозначение характерных точек границ	Координаты, м		Метод определения координат характерной точки	Средняя квадратическая погрешность положения характерной точки (Mt), м	Описание обозначения точки на местности (при наличии)
	X	Y			
1	2	3	4	5	6
-	-	-	-	-	-
3. Сведения о характерных точках части (частей) границы объекта					
Обозначение характерных точек части границы	Координаты, м		Метод определения координат характерной точки	Средняя квадратическая погрешность положения характерной точки (Mt), м	Описание обозначения точки на местности (при наличии)
	X	Y			
1	2	3	4	5	6
Часть №					
-	-	-	-	-	-

Раздел 3

Сведения о местоположении измененных (уточненных) границ объекта							
1. Система координат: МСК - 36, зона 2							
2. Сведения о характерных точках границ объекта							
Обозначение характерных точек границ	Существующие координаты, м		Измененные (уточненные) координаты, м		Метод определения координат характерной точки	Средняя квадратическая погрешность положения характерной точки (Mt), м	Описание обозначения точки на местности (при наличии)
	X	Y	X	Y			
1	2	3	4	5	6	7	8
1	493976.21	2169715.02	-	-	Картометрический	1.00	-
2	494031.84	2169759.40	-	-	Картометрический	1.00	-
3	493990.42	2169850.25	-	-	Картометрический	1.00	-
4	493937.74	2169825.55	-	-	Картометрический	1.00	-
1	493976.21	2169715.02	-	-	Картометрический	1.00	-
3.Сведения о характерных точках части (частей) границы объекта							
Часть №							
-	-	-	-	-	-	-	-

Раздел 4

План границ объекта

Используемые условные знаки и обозначения:

границы территориальной зоны

• 1 характерная точка границ территориальной зоны

Масштаб 1:2000

Заместитель руководителя БУВО «Нормативно-проектный центр»

Подпись _____ А.В. Романов Дата « 10 » февраля 2020 г.

Место для оттиска печати (при наличии) лица, составившего описание местоположения границ объекта

ОПИСАНИЕ МЕСТОПОЛОЖЕНИЯ ГРАНИЦ

Зона обработки, утилизации, обезвреживания, размещения твердых коммунальных отходов - СН2

(наименование объекта, местоположение границ которого описано (далее - объект)

Раздел 1

Сведения об объекте		
№ п/п	Характеристики объекта	Описание характеристик
1	2	3
1	Местоположение объекта	Воронежская область, Аннинский муниципальный район, Верхнетойденское сельское поселение
2	Площадь объекта ± величина погрешности определения площади (Р ± Дельта Р)	512154+/-12524 м²
3	Иные характеристики объекта	-

Раздел 2

Сведения о местоположении границ объекта					
1. Система координат: -					
2. Сведения о характерных точках границ объекта					
Обозначение характерных точек границ	Координаты, м		Метод определения координат характерной точки	Средняя квадратическая погрешность положения характерной точки (Mt), м	Описание обозначения точки на местности (при наличии)
	X	Y			
1	2	3	4	5	6
-	-	-	-	-	-
3. Сведения о характерных точках части (частей) границы объекта					
Обозначение характерных точек части границы	Координаты, м		Метод определения координат характерной точки	Средняя квадратическая погрешность положения характерной точки (Mt), м	Описание обозначения точки на местности (при наличии)
	X	Y			
1	2	3	4	5	6
Часть №					
-	-	-	-	-	-

Раздел 3

Сведения о местоположении измененных (уточненных) границ объекта							
1. Система координат: МСК - 36, зона 2							
2. Сведения о характерных точках границ объекта							
Обозначение характерных точек границ	Существующие координаты, м		Измененные (уточненные) координаты, м		Метод определения координат характерной точки	Средняя квадратическая погрешность положения характерной точки (Mt), м	Описание обозначения точки на местности (при наличии)
	X	Y	X	Y			
1	2	3	4	5	6	7	8
1	-	-	491257.12	2175374.11	Картометрический	5.00	-
2	-	-	491254.66	2175379.51	Картометрический	5.00	-
3	-	-	491166.35	2175585.11	Картометрический	5.00	-
4	491097.46	2175740.23	-	-	Картометрический	5.00	-
5	-	-	491015.65	2175898.21	Картометрический	5.00	-
6	-	-	490969.64	2175985.18	Картометрический	5.00	-
7	-	-	490888.46	2176226.81	Картометрический	5.00	-
8	-	-	490834.33	2176346.65	Картометрический	5.00	-
9	490744.40	2176345.20	-	-	Картометрический	5.00	-
10	-	-	490411.10	2176373.20	Картометрический	5.00	-
11	-	-	490339.77	2176350.80	Картометрический	5.00	-
12	490337.85	2176344.31	-	-	Картометрический	5.00	-
13	490337.23	2176324.33	-	-	Картометрический	5.00	-
14	490339.45	2176295.35	-	-	Картометрический	5.00	-
15	490342.73	2176281.02	-	-	Картометрический	5.00	-
16	-	-	490361.24	2176219.12	Картометрический	5.00	-
17	490371.74	2176180.49	-	-	Картометрический	5.00	-
18	490372.40	2176175.61	-	-	Картометрический	5.00	-
19	490371.62	2176172.55	-	-	Картометрический	5.00	-
20	-	-	490369.42	2176170.42	Картометрический	5.00	-
21	-	-	490365.66	2176168.44	Картометрический	5.00	-
22	490358.56	2176166.73	-	-	Картометрический	5.00	-
23	-	-	490342.77	2176165.35	Картометрический	5.00	-
24	-	-	490331.95	2176164.39	Картометрический	5.00	-
25	490324.11	2176163.99	-	-	Картометрический	5.00	-
26	-	-	490309.39	2176165.47	Картометрический	5.00	-
27	-	-	490306.63	2176147.54	Картометрический	5.00	-
28	-	-	490301.70	2176023.46	Картометрический	5.00	-
29	-	-	490283.43	2175884.67	Картометрический	5.00	-
30	-	-	490228.51	2175772.18	Картометрический	5.00	-
31	490229.84	2175770.06	-	-	Картометрический	5.00	-
32	-	-	490288.40	2175612.10	Картометрический	5.00	-
33	-	-	490618.45	2175751.30	Картометрический	5.00	-
34	-	-	490780.15	2175819.50	Картометрический	5.00	-

1	2	3	4	5	6	7	8
35	-	-	490782.31	2175778.77	Картометрический	5.00	-
36	-	-	491010.71	2175464.30	Картометрический	5.00	-
37	-	-	491070.29	2175302.87	Картометрический	5.00	-
38	-	-	491072.99	2175298.01	Картометрический	5.00	-
1	-	-	491257.12	2175374.11	Картометрический	5.00	-
3.Сведения о характерных точках части (частей) границы объекта							
Часть №							
-	-	-	-	-	-	-	-

Раздел 4

План границ объекта

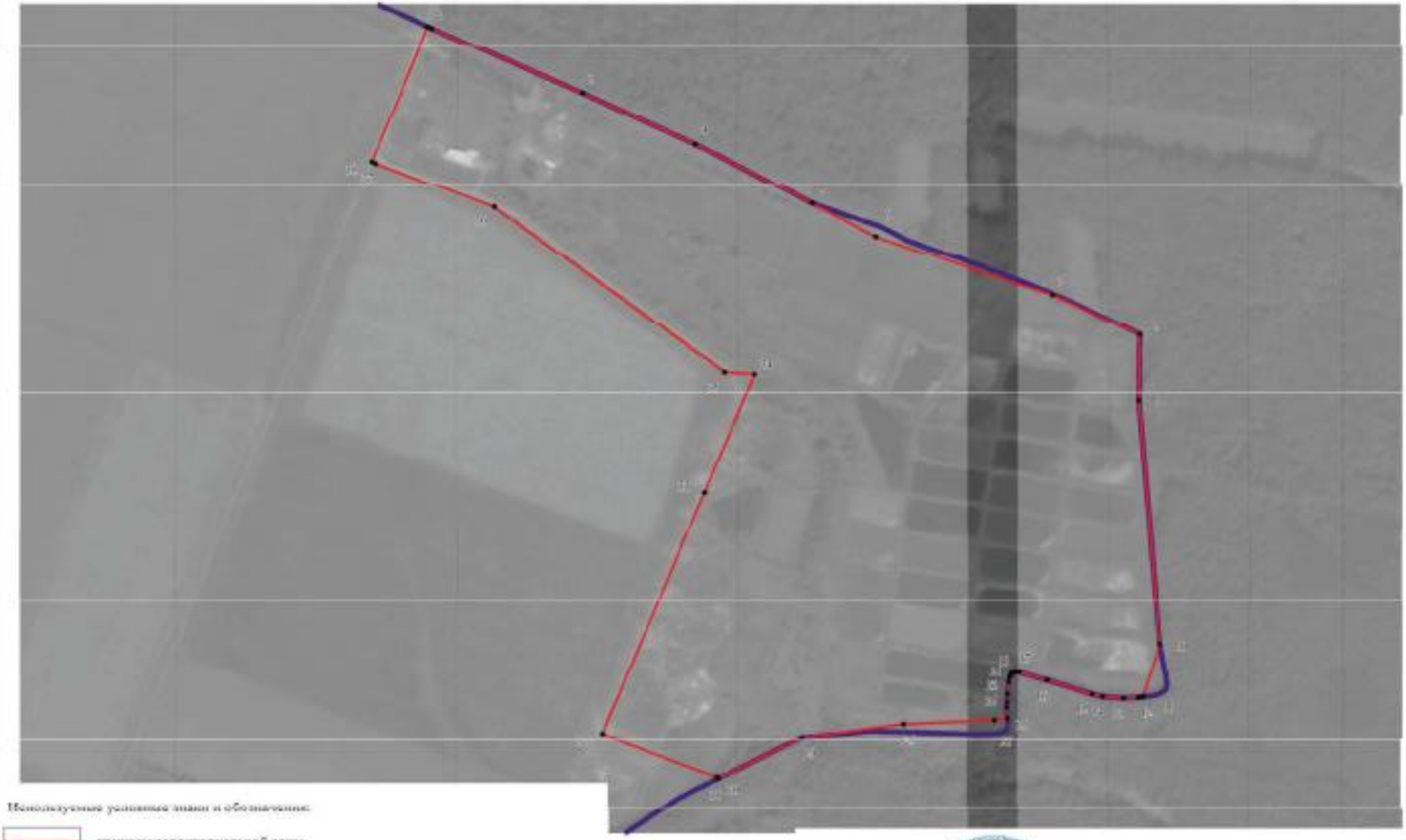

Используемые условные знаки и обозначения:

границы территориальной зоны

границы муниципального образования

• 1 характерная точка границ территориальной зоны

Масштаб 1:5000

Заместитель руководителя БУВО «Нормативно-проектный центр»

Подпись А.В. Ромашов Дата « 10 » февраля 2020 г.

Место для оттиска печати (при наличии) лица, составившего описание местоположения границ объекта