Правовое управление правительства
Воронежской области
ЗАРЕГИСТРИРОВАНО
«17» 08 2020г.
Регистрационный номер № 628

ДЕПАРТАМЕНТ
АРХИТЕКТУРЫ И ГРАДОСТРОИТЕЛЬСТВА
ВОРОНЕЖСКОЙ ОБЛАСТИ

ПРИКАЗ

11.08.2020 № 45-01-04/609

г. Воронеж

Об утверждении правил землепользования и застройки Семёно-Александровского сельского поселения Бобровского муниципального района Воронежской области

В соответствии с Градостроительным кодексом Российской Федерации, Федеральным законом от 06.10.2003 № 131-ФЗ «Об общих принципах организации местного самоуправления в Российской Федерации», Законом Воронежской области от 07.07.2006 № 61-ОЗ «О регулировании градостроительной деятельности в Воронежской области», Законом Воронежской области от 20.12.2018 № 173-ОЗ «О перераспределении полномочий по утверждению правил землепользования и застройки между органами местного самоуправления поселений Воронежской области, городского округа город Нововоронеж, Борисоглебского городского округа и исполнительными органами государственной власти Воронежской области», постановлением правительства Воронежской области от 31.12.2014 № 1240 «Об утверждении Положения о департаменте архитектуры и градостроительства Воронежской области», на основании приказа департамента архитектуры и градостроительства Воронежской области от 01.03.2019 № 45-01-04/27 «О подготовке проектов правил землепользования и застройки поселений Аннинского, Бобровского, Верхнемамонского,

Верхнехавского, Воробьёвского, Каширского, Лискинского, Новоусманского, Ольховатского, Павловского, Панинского, Подгоренского, Рамонского, Семилукского и Хохольского муниципальных районов и городского округа город Нововоронеж Воронежской области», с учетом заключений о результатах публичных слушаний от 25.02.2020

п р и к а з ы в а ю:

1. Утвердить прилагаемые правила землепользования и застройки Семёно-Александровского сельского поселения Бобровского муниципального района Воронежской области.

2. Признать утратившими силу следующие решения Совета народных депутатов Семёно-Александровского сельского поселения Бобровского муниципального района Воронежской области:

- от 31.08.2012 № 31 «Об утверждении правил землепользования и застройки Семено-Александровского сельского поселения Бобровского муниципального района Воронежской области»;

- от 25.11.2014 № 32 «О внесении изменений в решение Совета народных депутатов Семено-Александровского сельского поселения Бобровского муниципального района Воронежской области «Об утверждении правил землепользования и застройки Семено-Александровского сельского поселения Бобровского муниципального района Воронежской области» от 31.08.2012г. № 31»;

- от 01.02.2016 № 2 «О внесении изменений в решение Совета народных депутатов Семено-Александровского сельского поселения Бобровского муниципального района Воронежской области «Об утверждении правил землепользования и застройки Семено-Александровского сельского поселения Бобровского муниципального района Воронежской области» от 31.08.2012 № 31»;

- от 28.10.2016 № 41 «О внесении изменений в решение Совета народных депутатов Семено-Александровского сельского поселения

Бобровского муниципального района Воронежской области «Об утверждении правил землепользования и застройки Семено-Александровского сельского поселения Бобровского муниципального района Воронежской области» от 31.08.2012 № 31».

3. Контроль исполнения настоящего приказа возложить на заместителя руководителя департамента архитектуры и градостроительства Воронежской области – начальника отдела территориального планирования Беляеву С.М.

Руководитель департамента
архитектуры и градостроительства
Воронежской области А.А. Еренков

УТВЕРЖДЕНЫ
приказом департамента
архитектуры и градостроительства
Воронежской области
от 11.08.2020 № 45-01-04/609

ПРАВИЛА ЗЕМЛЕПОЛЬЗОВАНИЯ И ЗАСТРОЙКИ СЕМЁНО-АЛЕКСАНДРОВСКОГО СЕЛЬСКОГО ПОСЕЛЕНИЯ БОБРОВСКОГО МУНИЦИПАЛЬНОГО РАЙОНА ВОРОНЕЖСКОЙ ОБЛАСТИ

ЧАСТЬ I. ПОРЯДОК ПРИМЕНЕНИЯ ПРАВИЛ ЗЕМЛЕПОЛЬЗОВАНИЯ И ЗАСТРОЙКИ И ВНЕСЕНИЯ В НИХ ИЗМЕНЕНИЙ

Раздел 1. Общие положения

1. Предмет регулирования и цели подготовки Правил землепользования и застройки Семёно-Александровского сельского поселения Бобровского муниципального района Воронежской области

1. Правила землепользования и застройки Семёно-Александровского сельского поселения Бобровского муниципального района Воронежской области (далее – Правила) являются документом градостроительного зонирования, который утверждается нормативным правовым актом департамента архитектуры и градостроительства Воронежской области и в котором устанавливаются территориальные зоны, градостроительные регламенты, порядок применения такого документа и порядок внесения в него изменений.

2. Правила разработаны в соответствии с Градостроительным кодексом Российской Федерации (далее – ГрК РФ), Земельным кодексом Российской Федерации, Федеральным законом от 06.10.2003 № 131-ФЗ «Об общих принципах организации местного самоуправления в Российской Федерации», иными нормативными правовыми актами Российской Федерации, Воронежской области, муниципальными правовыми актами

муниципального образования с учетом положений нормативных актов и документов, определяющих основные направления социально-экономического и градостроительного развития муниципального образования, а также сведений Единого государственного реестра недвижимости, сведений, документов и материалов, содержащихся в государственных информационных системах обеспечения градостроительной деятельности.

3. Правила разработаны в целях:

– создания условий для устойчивого развития территории муниципального образования, сохранения окружающей среды и объектов культурного наследия;

– создания условий для планировки территории муниципального образования;

– обеспечения прав и законных интересов физических и юридических лиц, в том числе правообладателей земельных участков и объектов капитального строительства;

– создания условий для привлечения инвестиций, в том числе путем предоставления возможности выбора наиболее эффективных видов разрешенного использования земельных участков и объектов капитального строительства.

2. Основные понятия, используемые в Правилах

В настоящих Правилах используются основные понятия, установленные законодательством Российской Федерации.

3. Сфера применения Правил

1. Действие настоящих Правил распространяется на всю территорию Семёно-Александровского сельского поселения Бобровского муниципального района Воронежской области. Правила обязательны для соблюдения органами государственной власти, органами местного самоуправления, физическими и юридическими лицами, при осуществлении ими градостроительной деятельности на территории Семёно-

Александровского сельского поселения Бобровского муниципального района Воронежской области.

2. Настоящие Правила применяются наряду с:

– техническими регламентами и иными обязательными требованиями, установленными в соответствии с законодательством в целях обеспечения безопасности жизни и здоровья людей, надежности и безопасности зданий, строений и сооружений, сохранения окружающей природной среды и объектов культурного наследия;

– региональными и местными нормативами градостроительного проектирования.

4. Содержание и порядок применения Правил

1. Правила включают в себя:

1) порядок их применения и внесения изменений в Правила;

2) карту градостроительного зонирования;

3) градостроительные регламенты.

Обязательным приложением к настоящим Правилам являются сведения о границах территориальных зон, которые должны содержать графическое описание местоположения границ территориальных зон, перечень координат характерных точек этих границ в системе координат, используемой для ведения Единого государственного реестра недвижимости.

2. Порядок применения Правил и внесения в них изменений включает в себя положения:

1) о регулировании землепользования и застройки;

2) об изменении видов разрешенного использования земельных участков и объектов капитального строительства физическими и юридическими лицами;

3) о подготовке документации по планировке территории органами местного самоуправления;

4) о проведении общественных обсуждений или публичных слушаний по вопросам землепользования и застройки;

5) о внесении изменений в Правила;

6) о регулировании иных вопросов землепользования и застройки.

5. Использование объектов недвижимости, не соответствующих настоящим Правилам

1. Земельные участки или объекты капитального строительства, виды разрешенного использования, предельные (минимальные и (или) максимальные) размеры и предельные параметры которых не соответствуют градостроительному регламенту, могут использоваться без установления срока приведения их в соответствие с градостроительным регламентом, за исключением случаев, если использование таких земельных участков и объектов капитального строительства опасно для жизни или здоровья человека, для окружающей среды, объектов культурного наследия.

2. Реконструкция указанных в подпункте 1 настоящего пункта объектов капитального строительства может осуществляться только путем приведения таких объектов в соответствие с градостроительным регламентом или путем уменьшения их несоответствия предельным параметрам разрешенного строительства, реконструкции. Изменение видов разрешенного использования указанных земельных участков и объектов капитального строительства может осуществляться путем приведения их в соответствие с видами разрешенного использования земельных участков и объектов капитального строительства, установленными градостроительным регламентом.

3. В случае если использование указанных в подпункте 1 настоящего пункта земельных участков и объектов капитального строительства продолжается и опасно для жизни или здоровья человека, для окружающей среды, объектов культурного наследия, в соответствии с федеральными законами может быть наложен запрет на использование таких земельных участков и объектов.

6. Открытость и доступность информации о землепользовании и застройке

1. Настоящие Правила являются открытыми и общедоступными.

2. Настоящие Правила подлежат опубликованию в порядке, установленном для официального опубликования нормативных правовых актов Воронежской области, и размещению в федеральной государственной информационной системе территориального планирования и в государственной информационной системе обеспечения градостроительной деятельности.

Раздел 2. Положения о регулировании землепользования и застройки

7. Перераспределение полномочий между органами местного самоуправления Семёно-Александровского сельского поселения Бобровского муниципального района Воронежской области и департаментом архитектуры и градостроительства Воронежской области

1. На основании Закона Воронежской области от 20.12.2018 № 173-ОЗ «О перераспределении полномочий по утверждению правил землепользования и застройки между органами местного самоуправления поселений Воронежской области, городского округа город Нововоронеж, Борисоглебского городского округа и исполнительными органами государственной власти Воронежской области» (далее – Закон Воронежской области) и в соответствии со статьей 8.2 ГрК РФ, пунктом 6.1 статьи 26.3 Федерального закона от 06.10.1999 № 184-ФЗ «Об общих принципах организации законодательных (представительных) и исполнительных органов государственной власти субъектов Российской Федерации», частью 1.2 статьи 17 Федерального закона от 06.10.2003 № 131-ФЗ «Об общих принципах организации местного самоуправления в Российской Федерации» полномочия по утверждению Правил перераспределены между органами местного самоуправления Семёно-Александровского сельского поселения Бобровского муниципального района Воронежской области и департаментом

архитектуры и градостроительства Воронежской области (далее – Уполномоченный орган) на срок, установленный Законом Воронежской области.

2. После истечения срока, указанного в Законе Воронежской области, полномочия Уполномоченного органа, предусмотренные настоящими Правилами, осуществляются органами местного самоуправления Семёно-Александровского сельского поселения Бобровского муниципального района Воронежской области в соответствии с требованиями ГрК РФ.

8. Полномочия Уполномоченного органа по вопросам землепользования и застройки

1. Полномочия Уполномоченного органа по вопросам землепользования и застройки включают:

1) принятие решений о подготовке проекта Правил, о подготовке проекта о внесении изменений в Правила;

2) утверждение Правил, утверждение внесения изменений в Правила;

3) принятие решений о предоставлении разрешений на условно разрешенный вид использования объектов капитального строительства или земельного участка;

4) принятие решений о предоставлении разрешения на отклонение от предельных параметров разрешенного строительства, реконструкции объектов капитального строительства;

5) иные полномочия в соответствии с действующим законодательством.

9. Комиссия по подготовке проектов Правил

1. Комиссия по подготовке проектов правил землепользования и застройки поселений Воронежской области, городского округа город Нововоронеж, Борисоглебского городского округа (далее – Комиссия) является специально созданным постоянно действующим коллегиальным

органом при Уполномоченном органе в целях реализации полномочий, указанных в пункте 8 настоящих Правил, перераспределенных в соответствии с Законом Воронежской области и обеспечения выполнения задач градостроительного зонирования.

2. Комиссия создается и прекращает свою деятельность приказом Уполномоченного органа.

3. Состав и порядок деятельности Комиссии утверждается приказом Уполномоченного органа.

Раздел 3. Положения об изменении видов разрешенного использования земельных участков и объектов капитального строительства физическими и юридическими лицами

10. Изменение видов разрешенного использования земельных участков и объектов капитального строительства

1. Для каждой из установленных настоящими Правилами территориальных зон могут устанавливаться основные, условно разрешенные и вспомогательные виды разрешенного использования земельных участков и объектов капитального строительства.

2. Изменение одного вида разрешенного использования земельных участков и объектов капитального строительства на другой вид такого использования осуществляется в соответствии с градостроительным регламентом при условии соблюдения требований технических регламентов.

3. Основные и вспомогательные виды разрешенного использования земельных участков и объектов капитального строительства правообладателями земельных участков и объектов капитального строительства, за исключением органов государственной власти, органов местного самоуправления, государственных и муниципальных учреждений, государственных и муниципальных унитарных предприятий, выбираются самостоятельно без дополнительных разрешений и согласования.

4. Решения об изменении одного вида разрешенного использования земельных участков и объектов капитального строительства, расположенных

на землях, на которые действие градостроительных регламентов не распространяется или для которых градостроительные регламенты не устанавливаются, на другой вид такого использования принимаются в соответствии с федеральными законами.

11. Предоставление разрешения на условно разрешенный вид использования земельного участка или объекта капитального строительства

1. Физическое или юридическое лицо, заинтересованное в предоставлении разрешения на условно разрешенный вид использования земельного участка или объекта капитального строительства (далее - разрешение на условно разрешенный вид использования), направляет заявление о предоставлении разрешения на условно разрешенный вид использования в Комиссию. Заявление о предоставлении разрешения на условно разрешенный вид использования может быть направлено в форме электронного документа, подписанного электронной подписью в соответствии с требованиями Федерального закона от 06.04.2011 № 63-ФЗ «Об электронной подписи».

2. Порядок предоставления разрешения на условно разрешенный вид использования земельного участка или объекта капитального строительства определен статьей 39 ГрК РФ.

3. Проект решения о предоставлении разрешения на условно разрешенный вид использования подлежит рассмотрению на общественных обсуждениях или публичных слушаниях, проводимых в порядке, установленном статьей 5.1 ГрК РФ, с учетом положений статьи 39 ГрК РФ.

12. Предоставление разрешения на отклонение от предельных параметров разрешенного строительства, реконструкции объектов капитального строительства

1. Правообладатели земельных участков, размеры которых меньше установленных градостроительным регламентом минимальных размеров земельных участков либо конфигурация, инженерно-геологические или иные характеристики которых неблагоприятны для застройки, вправе обратиться

за разрешениями на отклонение от предельных параметров разрешенного строительства, реконструкции объектов капитального строительства (далее также – разрешение на отклонение от предельных параметров).

2. Правообладатели земельных участков вправе обратиться за разрешениями на отклонение от предельных параметров разрешенного строительства, реконструкции объектов капитального строительства, если такое отклонение необходимо в целях однократного изменения одного или нескольких предельных параметров разрешенного строительства, реконструкции объектов капитального строительства, установленных градостроительным регламентом для конкретной территориальной зоны, не более чем на десять процентов.

3. Порядок предоставления разрешения на отклонение от предельных параметров определен статьей 40 ГрК РФ.

4. Проект решения о предоставлении разрешения на отклонение от предельных параметров подлежит рассмотрению на общественных обсуждениях или публичных слушаниях, проводимых в порядке, установленном статьей 5.1 ГрК РФ, с учетом положений статьи 39 ГрК РФ, за исключением случая, указанного в части 1.1 статьи 40 ГрК РФ.

Раздел 4. Положения о подготовке документации по планировке территории органами местного самоуправления

13. Общие положения о подготовке документации по планировке территории

1. Подготовка документации по планировке территории осуществляется в целях обеспечения устойчивого развития территорий, в том числе выделения элементов планировочной структуры, установления границ земельных участков, установления границ зон планируемого размещения объектов капитального строительства.

2. Подготовка документации по планировке территории осуществляется в соответствии с главой 5 ГрК РФ.

3. Состав и содержание документации по планировке территории определяется ГрК РФ.

Раздел 5. Положения о проведении общественных обсуждений или публичных слушаний по вопросам землепользования и застройки

14. Общие положения о порядке проведения общественных обсуждений или публичных слушаний в сфере градостроительной деятельности

1. В целях соблюдения права человека на благоприятные условия жизнедеятельности, прав и законных интересов правообладателей земельных участков и объектов капитального строительства по проектам правил землепользования и застройки, проектам планировки территории, проектам межевания территории, проектам, предусматривающим внесение изменений в один из указанных утвержденных документов, проектам решений о предоставлении разрешения на условно разрешенный вид использования земельного участка или объекта капитального строительства, проектам решений о предоставлении разрешения на отклонение от предельных параметров разрешенного строительства, реконструкции объектов капитального строительства в соответствии с уставом муниципального образования и (или) нормативным правовым актом представительного органа муниципального образования и с учетом положений ГрК РФ проводятся общественные обсуждения или публичные слушания, за исключением случаев, предусмотренных ГрК РФ и другими федеральными законами.

2. Порядок проведения общественных обсуждений или публичных слушаний определяется ГрК РФ, Уставом Семёно-Александровского сельского поселения Бобровского муниципального района Воронежской области и (или) нормативным правовым актом представительного органа муниципального образования.

Раздел 6. Положения о внесении изменений в Правила

15. Основания и порядок внесения изменений в Правила

1. Основания для рассмотрения вопроса о внесении изменений в настоящие Правила предусмотрены статьей 33 ГрК РФ.

2. Внесение изменений в Правила осуществляется в порядке, предусмотренном статьями 31 и 32 ГрК РФ, с учетом особенностей, установленных статьей 33 ГрК РФ.

Раздел 7. Положения о регулировании иных вопросов землепользования и застройки

16. Общие принципы регулирования иных вопросов землепользования и застройки на территории Семёно-Александровского сельского поселения Бобровского муниципального района Воронежской области

Иные вопросы землепользования и застройки на территории Семёно-Александровского сельского поселения Бобровского муниципального района Воронежской области регулируются законодательством Российской Федерации, Воронежской области, муниципальными правовыми актами Семёно-Александровского сельского поселения Бобровского муниципального района Воронежской области.

ЧАСТЬ II. КАРТА ГРАДОСТРОИТЕЛЬНОГО ЗОНИРОВАНИЯ

17. Карты градостроительного зонирования

1. Карта градостроительного зонирования территории Семёно-Александровского сельского поселения Бобровского муниципального района Воронежской области.

ПРАВИЛА ЗЕМЛЕПОЛЬЗОВАНИЯ И ЗАСТРОЙКИ

Карта градостроительного зонирования территории Семёно-Александровского сельского поселения Бобровского муниципального района Воронежской области

УСЛОВНЫЕ ОБОЗНАЧЕНИЯ

Территориальные границы

- Граница сельского поселения
- Граница населенного пункта

Территории, для которых градостроительные регламенты не устанавливаются

- Сельскохозяйственные угодья в составе земель сельскохозяйственного назначения
- Земли, покрытые поверхностными водами
- Земли лесного фонда

Территориальные зоны

- Ж1 — Зона застройки индивидуальными жилыми домами
- ОД — Общественно-деловая зона
- Р1 — Зона рекреационного назначения - объектов отдыха
- СХ1 — Зона сельскохозяйственного использования в границах населенных пунктов
- СХ2 — Зона сельскохозяйственного производства
- СХ3 — Зона животноводства
- ИТ1 — Зона улиц, дорог, инженерной и транспортной инфраструктуры
- СН1 — Зона ритуальных объектов
- СН2 — Зона обработки, утилизации, обезвреживания, размещения твердых коммунальных отходов

Объекты транспортной инфраструктуры

- Улично-дорожная сеть населенного пункта

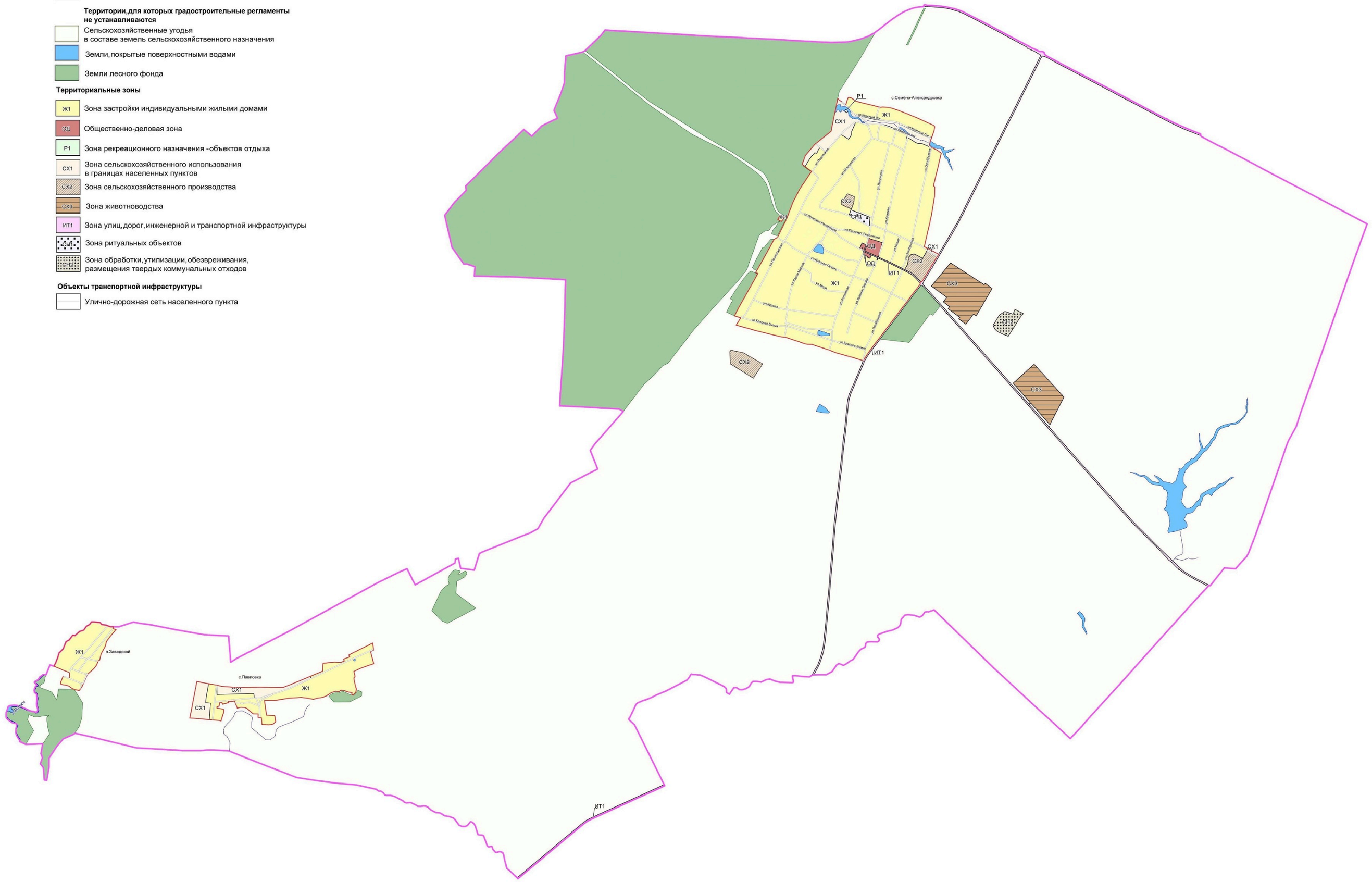

МАСШТАБ 1:25000

м 250 0 500 1500 2500 м

2. Карта градостроительного зонирования с отображением зон с особыми условиями использования территории Семёно-Александровского сельского поселения Бобровского муниципального района Воронежской области.

ПРАВИЛА ЗЕМЛЕПОЛЬЗОВАНИЯ И ЗАСТРОЙКИ

Карта градостроительного зонирования с отображением зон с особыми условиями использования территории Семёно-Александровского сельского поселения Бобровского муниципального района Воронежской области

УСЛОВНЫЕ ОБОЗНАЧЕНИЯ

Территориальные границы

- Граница сельского поселения
- Граница населенного пункта

Территории, для которых градостроительные регламенты не устанавливаются

- Сельскохозяйственные угодья в составе земель сельскохозяйственного назначения
- Земли, покрытые поверхностными водами
- Земли лесного фонда

Территориальные зоны

- Зона застройки индивидуальными жилыми домами
- Общественно-деловая зона
- Зона рекреационного назначения - объектов отдыха
- Зона сельскохозяйственного использования в границах населенных пунктов
- Зона сельскохозяйственного производства
- Зона животноводства
- Зона улиц, дорог, инженерной и транспортной инфраструктуры
- Зона ритуальных объектов
- Зона обработки, утилизации, обезвреживания, размещения твердых коммунальных отходов

Зоны с особыми условиями использования территории

- Водоохранная зона
- Рыбоохранная зона
- Прибрежная защитная полоса
- Зона санитарной охраны источников питьевого и хозяйственно-бытового водоснабжения (первый пояс)
- Зоны затопления и подтопления
- Санитарно-защитная зона
- Охранная зона объектов электроэнергетики
- Охранная зона трубопроводов

Прочие объекты

- Памятник природы

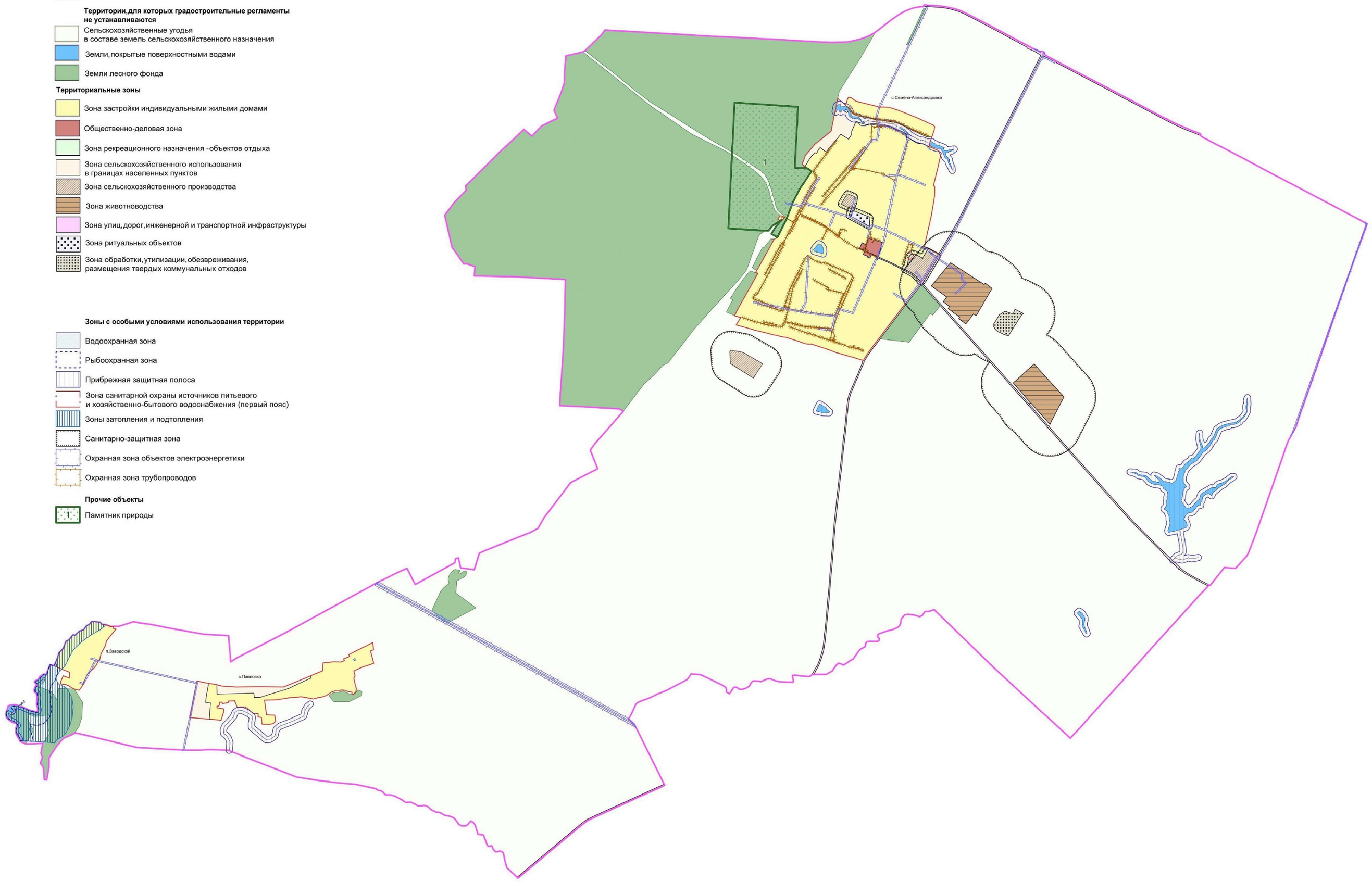

МАСШТАБ 1:25000

м 250 0 500 1500 2500м

2.1. На территории Семёно-Александровского сельского поселения Бобровского муниципального района Воронежской области располагаются следующие особо охраняемые природные территории:

1. Памятник природы областного значения «Зеленая дубрава».

18. Перечень территориальных зон, установленных на карте градостроительного зонирования

1. Порядок установления территориальных зон определен статьей 34 ГрК РФ. На карте градостроительного зонирования установлены следующие виды территориальных зон:

Наименование территориальной зоны	Кодовое обозначение территориальной зоны
Жилые зоны	
Зона застройки индивидуальными жилыми домами	**Ж1**
Общественно-деловые зоны	
Общественно-деловая зона	**ОД**
Зоны инженерной и транспортной инфраструктуры	
Зона улиц, дорог, инженерной и транспортной инфраструктуры	**ИТ1**
Зоны сельскохозяйственного использования	
Зона сельскохозяйственного использования в границах населенных пунктов	**СХ1**
Зона сельскохозяйственного производства	**СХ2**
Зона животноводства	**СХ3**
Зоны рекреационного назначения	
Зона рекреационного назначения - объектов отдыха	**Р1**
Зоны специального назначения	
Зона ритуальных объектов	**СН1**
Зона обработки, утилизации, обезвреживания, размещения твердых коммунальных отходов	**СН2**

2. Сведения о границах территориальных зон, содержащие графическое описание местоположения границ территориальных зон, перечень координат характерных точек границ территориальных зон села Семёно-Александровка, являются приложением № 1 к настоящим Правилам.

3. Сведения о границах территориальных зон, содержащие графическое описание местоположения границ территориальных зон, перечень координат характерных точек границ территориальных зон посёлка Заводской, являются приложением № 2 к настоящим Правилам.

4. Сведения о границах территориальных зон, содержащие графическое описание местоположения границ территориальных зон, перечень координат

характерных точек границ территориальных зон села Павловка, являются приложением № 3 к настоящим Правилам.

5. Сведения о границах территориальных зон, содержащие графическое описание местоположения границ территориальных зон, перечень координат характерных точек границ территориальных зон, расположенных за границами населенных пунктов на территории Семёно-Александровского сельского поселения, являются приложением № 4 к настоящим Правилам.

ЧАСТЬ III. ГРАДОСТРОИТЕЛЬНЫЕ РЕГЛАМЕНТЫ

19. Общие положения о градостроительном регламенте

1. Градостроительным регламентом определяется правовой режим земельных участков, равно как всего, что находится над и под поверхностью земельных участков и используется в процессе их застройки и последующей эксплуатации объектов капитального строительства.

2. Действие градостроительного регламента распространяется в равной мере на все земельные участки и объекты капитального строительства, расположенные в пределах границ территориальной зоны, обозначенной на карте градостроительного зонирования.

3. Земли и земельные участки, на которые действие градостроительных регламентов не распространяется или для которых градостроительные регламенты не устанавливаются, определены статьей 36 ГрК РФ.

20. Виды разрешенного использования

1. Разрешенное использование земельных участков и объектов капитального строительства может быть следующих видов:

– основные виды разрешенного использования;

– условно разрешенные виды использования;

– вспомогательные виды разрешенного использования, допустимые только в качестве дополнительных по отношению к основным видам разрешенного использования и условно разрешенным видам использования и осуществляемые совместно с ними.

2. Виды разрешенного использования (далее – ВРИ) земельных участков в настоящих Правилах определяются в соответствии с приказом Министерства экономического развития Российской Федерации от 01.09.2014 № 540 «Об утверждении классификатора видов разрешенного использования земельных участков».

21. Градостроительные регламенты территориальных зон

1. Зона застройки индивидуальными жилыми домами – Ж1

№ п/п	Код ВРИ	Наименование ВРИ	Предельные (минимальные и (или) максимальные) размеры земельных участков, в том числе их площадь, м²		Максимальный процент застройки в границах земельного участка	Предельное количество этажей или предельная высота зданий, строений, сооружений	Минимальные отступы от границ земельных участков в целях определения мест допустимого размещения зданий, строений, сооружений, за пределами которых запрещено строительство зданий, строений, сооружений
			min	max			
ОСНОВНЫЕ ВИДЫ РАЗРЕШЕННОГО ИСПОЛЬЗОВАНИЯ ЗЕМЕЛЬНЫХ УЧАСТКОВ И ОБЪЕКТОВ КАПИТАЛЬНОГО СТРОИТЕЛЬСТВА							
1	2.1	Для индивидуального жилищного строительства	300	3000	50%	3 этажа	3 метра
2	2.3	Блокированная жилая застройка	80	3000	50%	3 этажа	3 метра; 0 метров – при примыкании к соседним зданиям
3	2.2	Для ведения личного подсобного хозяйства (приусадебный земельный участок)	300	5000	30%	3 этажа	3 метра
4	13.1	Ведение огородничества	400	5000	0%	не подлежат установлению	
5	1.19	Сенокошение	600	50000	0%	не подлежат установлению	
6	1.20	Выпас сельскохозяйственных животных	300	50000	0%	не подлежат установлению	
7	3.1.1	Предоставление коммунальных услуг	не подлежит установлению	5000	не подлежит установлению		
8	3.1.2	Административные здания организаций, обеспечивающих предоставление коммунальных услуг	не подлежат установлению		60%	3 этажа	3 метра
9	3.2.2	Оказание социальной помощи населению	не подлежит установлению		60%	3 этажа	3 метра
10	3.2.3	Оказание услуг связи	не подлежат установлению		60%	3 этажа	3 метра
11	3.4.1	Амбулаторно-поликлиническое обслуживание	не подлежат установлению			3 этажа	3 метра

№ п/п	Код ВРИ	Наименование ВРИ	Предельные (минимальные и (или) максимальные) размеры земельных участков, в том числе их площадь, м^2		Максимальный процент застройки в границах земельного участка	Предельное количество этажей или предельная высота зданий, строений, сооружений	Минимальные отступы от границ земельных участков в целях определения мест допустимого размещения зданий, строений, сооружений, за пределами которых запрещено строительство зданий, строений, сооружений
			min	max			
12	3.5.1	Дошкольное, начальное и среднее общее образование	не подлежат установлению			4 этажа	3 метра
13	3.6.2.	Парки культуры и отдыха	не подлежат установлению				
14	5.1.3	Площадки для занятий спортом	не подлежат установлению				
15	11.0	Водные объекты	градостроительный регламент не устанавливается				
16	11.1	Общее пользование водными объектами	не подлежат установлению				
17	12.0.1	Улично-дорожная сеть	действие градостроительного регламента не распространяется				
18	12.0.2	Благоустройство территории	действие градостроительного регламента не распространяется				
УСЛОВНО РАЗРЕШЕННЫЕ ВИДЫ ИСПОЛЬЗОВАНИЯ ЗЕМЕЛЬНЫХ УЧАСТКОВ И ОБЪЕКТОВ КАПИТАЛЬНОГО СТРОИТЕЛЬСТВА							
19	2.1.1	Малоэтажная многоквартирная жилая застройка	600	не подлежит установлению	45%	4 этажа	6 метров
20	2.7.1	Хранение автотранспорта	не подлежат установлению				
21	3.2.4	Общежития	600	не подлежит установлению	45%	4 этажа	6 метров
22	3.3	Бытовое обслуживание	200	5000	60%	3 этажа	3 метра
23	3.6.1	Объекты культурно-досуговой деятельности	200	5000	60%	3 этажа	3 метра
24	3.7.1	Осуществление религиозных обрядов	не подлежат установлению				3 метра
25	3.8.1	Государственное управление	не подлежат установлению		60%	4 этажа	3 метра
26	3.10.1	Амбулаторное ветеринарное обслуживание	200	5000	60%	3 этажа	3 метра
27	4.1	Деловое управление	не подлежат установлению		60%	4 этажа	3 метра
28	4.4	Магазины	200	5000	60%	3 этажа	3 метра
29	4.5	Банковская и страховая деятельность	не подлежат установлению		60%	3 этажа	3 метра
30	4.6	Общественное питание	200	5000	50%	3 этажа	3 метра

№ п/п	Код ВРИ	Наименование ВРИ	Предельные (минимальные и (или) максимальные) размеры земельных участков, в том числе их площадь, м²		Максимальный процент застройки в границах земельного участка	Предельное количество этажей или предельная высота зданий, строений, сооружений	Минимальные отступы от границ земельных участков в целях определения мест допустимого размещения зданий, строений, сооружений, за пределами которых запрещено строительство зданий, строений, сооружений
			min	max			
31	4.9	Служебные гаражи	не подлежит установлению	5000	60%	не подлежит установлению	3 метра
32	5.1.2	Обеспечение занятий спортом в помещениях	не подлежат установлению		45%	не подлежит установлению	3 метра
33	6.4	Пищевая промышленность	не подлежит установлению	5000	не подлежат установлению	15 метров	3 метра
34	6.8	Связь	не подлежат установлению				3 метра
35	8.3	Обеспечение внутреннего правопорядка	не подлежат установлению				3 метра
36	13.2	Ведение садоводства	400	5000	30%	3 этажа	3 метра

Ограничения использования земельных участков и объектов капитального строительства, устанавливаемые в соответствии с законодательством Российской Федерации, определяются пунктом 22 настоящих Правил.

2. Общественно-деловая зона – ОД

№ п/п	Код ВРИ	Наименование ВРИ	Предельные (минимальные и (или) максимальные) размеры земельных участков, в том числе их площадь, м²		Максимальный процент застройки в границах земельного участка	Предельное количество этажей или предельная высота зданий, строений, сооружений	Минимальные отступы от границ земельных участков в целях определения мест допустимого размещения зданий, строений, сооружений, за пределами которых запрещено строительство зданий, строений, сооружений
			min	max			
ОСНОВНЫЕ ВИДЫ РАЗРЕШЕННОГО ИСПОЛЬЗОВАНИЯ ЗЕМЕЛЬНЫХ УЧАСТКОВ И ОБЪЕКТОВ КАПИТАЛЬНОГО СТРОИТЕЛЬСТВА							

№ п/п	Код ВРИ	Наименование ВРИ	Предельные (минимальные и (или) максимальные) размеры земельных участков, в том числе их площадь, м^2		Максимальный процент застройки в границах земельного участка	Предельное количество этажей или предельная высота зданий, строений, сооружений	Минимальные отступы от границ земельных участков в целях определения мест допустимого размещения зданий, строений, сооружений, за пределами которых запрещено строительство зданий, строений, сооружений
			min	max			
1	3.1.1	Предоставление коммунальных услуг	не подлежит установлению	5000	не подлежат установлению		
2	3.1.2	Административные здания организаций, обеспечивающих предоставление коммунальных услуг	не подлежат установлению		60%	не подлежит установлению	3 метра
3	3.2.2	Оказание социальной помощи населению	не подлежат установлению		60%	не подлежит установлению	6 метров
4	3.2.3	Оказание услуг связи	не подлежат установлению		60%	не подлежит установлению	6 метров
5	3.2.4	Общежития	600	не подлежит установлению	45%	не подлежит установлению	6 метров
6	3.3	Бытовое обслуживание	200	не подлежит установлению	60%	не подлежит установлению	6 метров
7	3.4.1	Амбулаторно-поликлиническое обслуживание	не подлежат установлению			не подлежит установлению	6 метров
8	3.5.1	Дошкольное, начальное и среднее общее образование	не подлежат установлению			4 этажа	6 метров
9	3.6.1	Объекты культурно-досуговой деятельности	не подлежат установлению		60%	не подлежит установлению	6 метров
10	3.6.2.	Парки культуры и отдыха	не подлежат установлению				
11	3.7.1	Осуществление религиозных обрядов	не подлежат установлению				6 метров
12	3.8.1	Государственное управление	не подлежат установлению		60%	не подлежит установлению	6 метров
13	3.10.1	Амбулаторное ветеринарное обслуживание	не подлежат установлению		60%	3 этажа	3 метра
14	4.1	Деловое управление	не подлежат установлению		50%	не подлежит установлению	6 метров
15	4.3	Рынки	не подлежат установлению		45%	не подлежит установлению	6 метров
16	4.4	Магазины	200	не подлежит установлению	60%	не подлежит установлению	3 метра
17	4.5	Банковская и страховая	не подлежат установлению		60%	не подлежит установлению	6 метров

№ п/п	Код ВРИ	Наименование ВРИ	Предельные (минимальные и (или) максимальные) размеры земельных участков, в том числе их площадь, м^2		Максимальный процент застройки в границах земельного участка	Предельное количество этажей или предельная высота зданий, строений, сооружений	Минимальные отступы от границ земельных участков в целях определения мест допустимого размещения зданий, строений, сооружений, за пределами которых запрещено строительство зданий, строений, сооружений
			min	max			
		деятельность					
18	4.6	Общественное питание	400	не подлежит установлению	50%	не подлежит установлению	6 метров
19	4.7	Гостиничное обслуживание	600	не подлежит установлению	45%	не подлежит установлению	6 метров
20	4.9	Служебные гаражи	не подлежат установлению				3 метра
21	5.1.2	Обеспечение занятий спортом в помещениях	не подлежат установлению		45%	не подлежит установлению	6 метров
22	5.1.3	Площадки для занятий спортом	не подлежат установлению				
23	8.3	Обеспечение внутреннего правопорядка	не подлежат установлению				3 метра
24	12.0.1	Улично-дорожная сеть	действие градостроительного регламента не распространяется				
25	12.0.2	Благоустройство территории	действие градостроительного регламента не распространяется				
УСЛОВНО РАЗРЕШЕННЫЕ ВИДЫ ИСПОЛЬЗОВАНИЯ ЗЕМЕЛЬНЫХ УЧАСТКОВ И ОБЪЕКТОВ КАПИТАЛЬНОГО СТРОИТЕЛЬСТВА							
26	2.1.1	Малоэтажная многоквартирная жилая застройка	600	не подлежит установлению	45%	4 этажа	6 метров
27	2.3	Блокированная жилая застройка	80	3000	50%	3этажа	3 метра; 0 метров – при примыкании к соседним зданиям
28	2.7.1	Хранение автотранспорта	не подлежат установлению				1 метр
29	4.9.1.3	Автомобильные мойки	не подлежат установлению			1 этаж	3 метра
30	6.4	Пищевая промышленность	400	5000	50%	15 метров	3 метра

Ограничения использования земельных участков и объектов капитального строительства, устанавливаемые в соответствии с законодательством Российской Федерации, определяются пунктом 22 настоящих Правил.

3. Зона улиц, дорог, инженерной и транспортной инфраструктуры – ИТ1

№ п/п	Код ВРИ	Наименование ВРИ	Предельные (минимальные и (или) максимальные) размеры земельных участков, в том числе их площадь, м^2		Максимальный процент застройки в границах земельного участка	Предельное количество этажей или предельная высота зданий, строений, сооружений	Минимальные отступы от границ земельных участков в целях определения мест допустимого размещения зданий, строений, сооружений, за пределами которых запрещено строительство зданий, строений, сооружений
			min	max			
ОСНОВНЫЕ ВИДЫ РАЗРЕШЕННОГО ИСПОЛЬЗОВАНИЯ ЗЕМЕЛЬНЫХ УЧАСТКОВ И ОБЪЕКТОВ КАПИТАЛЬНОГО СТРОИТЕЛЬСТВА							
1	7.2.1	Размещение автомобильных дорог	действие градостроительного регламента не распространяется				
2	3.1.1	Предоставление коммунальных услуг	не подлежат установлению				
3	12.0.1	Улично-дорожная сеть	действие градостроительного регламента не распространяется				
УСЛОВНО РАЗРЕШЕННЫЕ ВИДЫ ИСПОЛЬЗОВАНИЯ ЗЕМЕЛЬНЫХ УЧАСТКОВ И ОБЪЕКТОВ КАПИТАЛЬНОГО СТРОИТЕЛЬСТВА							
4	4.9.1	Объекты дорожного сервиса	не подлежат установлению				3 метра

Ограничения использования земельных участков и объектов капитального строительства, устанавливаемые в соответствии с законодательством Российской Федерации, определяются пунктом 22 настоящих Правил.

4. Зона сельскохозяйственного использования в границах населенных пунктов – СХ1

№ п/п	Код ВРИ	Наименование ВРИ	Предельные (минимальные и (или) максимальные) размеры земельных участков, в том числе их площадь, м^2		Максимальный процент застройки в границах земельного участка	Предельное количество этажей или предельная высота зданий, строений, сооружений	Минимальные отступы от границ земельных участков в целях определения мест допустимого размещения зданий, строений, сооружений, за пределами которых запрещено строительство зданий, строений, сооружений
			min	max			
ОСНОВНЫЕ ВИДЫ РАЗРЕШЕННОГО ИСПОЛЬЗОВАНИЯ ЗЕМЕЛЬНЫХ УЧАСТКОВ И ОБЪЕКТОВ КАПИТАЛЬНОГО СТРОИТЕЛЬСТВА							

№ п/п	Код ВРИ	Наименование ВРИ	Предельные (минимальные и (или) максимальные) размеры земельных участков, в том числе их площадь, м²		Максимальный процент застройки в границах земельного участка	Предельное количество этажей или предельная высота зданий, строений, сооружений	Минимальные отступы от границ земельных участков в целях определения мест допустимого размещения зданий, строений, сооружений, за пределами которых запрещено строительство зданий, строений, сооружений
			min	max			
1	1.5	Садоводство	не подлежат установлению				
2	1.12	Пчеловодство	не подлежат установлению				
3	1.13	Рыбоводство	не подлежат установлению				
4	1.16	Ведение личного подсобного хозяйства на полевых участках	не подлежат установлению				
5	1.17	Питомники	не подлежат установлению				
6	1.19	Сенокошение	не подлежат установлению				
7	1.20	Выпас сельскохозяйственных животных	не подлежат установлению				
8	3.1.1	Предоставление коммунальных услуг	не подлежат установлению				
9	11.0	Водные объекты	градостроительный регламент не устанавливается				
10	11.1	Общее пользование водными объектами	не подлежат установлению				
11	12.0.2	Благоустройство территории	действие градостроительного регламента не распространяется				
12	13.1	Ведение огородничества	400	5000	0%	не подлежат установлению	
УСЛОВНО РАЗРЕШЕННЫЕ ВИДЫ ИСПОЛЬЗОВАНИЯ ЗЕМЕЛЬНЫХ УЧАСТКОВ И ОБЪЕКТОВ КАПИТАЛЬНОГО СТРОИТЕЛЬСТВА							
13	1.15	Хранение и переработка сельскохозяйственной продукции	не подлежат установлению				3 метра
14	5.3	Охота и рыбалка	не подлежат установлению				
15	6.8	Связь	не подлежат установлению				3 метра
16	11.3	Гидротехнические сооружения	не подлежат установлению				3 метра

Ограничения использования земельных участков и объектов капитального строительства, устанавливаемые в соответствии с законодательством Российской Федерации, определяются пунктом 22 настоящих Правил.

5. Зона сельскохозяйственного производства – СХ2

№ п/п	Код ВРИ	Наименование ВРИ	Предельные (минимальные и (или) максимальные) размеры земельных участков, в том числе их площадь, м²		Максимальный процент застройки в границах земельного участка	Предельное количество этажей или предельная высота зданий, строений, сооружений	Минимальные отступы от границ земельных участков в целях определения мест допустимого размещения зданий, строений, сооружений, за пределами которых запрещено строительство зданий, строений, сооружений
			min	max			
ОСНОВНЫЕ ВИДЫ РАЗРЕШЕННОГО ИСПОЛЬЗОВАНИЯ ЗЕМЕЛЬНЫХ УЧАСТКОВ И ОБЪЕКТОВ КАПИТАЛЬНОГО СТРОИТЕЛЬСТВА							
1	1.1	Растениеводство	не подлежат установлению				
2	1.12	Пчеловодство	не подлежат установлению				
3	1.15	Хранение и переработка сельскохозяйственной продукции	не подлежат установлению				3 метра
4	1.17	Питомники	не подлежат установлению				
5	1.18	Обеспечение сельскохозяйственного производства	не подлежат установлению				3 метра
6	3.1.1	Предоставление коммунальных услуг	не подлежат установлению				
7	4.1	Деловое управление	не подлежат установлению		50%	не подлежит установлению	3 метра
8	4.4	Магазины	не подлежит установлению	5000	50%	не подлежит установлению	3 метра
9	4.9.1.1	Заправка транспортных средств	не подлежат установлению			1 этаж	3 метра
10	4.9.1.3	Автомобильные мойки	не подлежат установлению			1 этаж	3 метра
11	4.9.1.4	Ремонт автомобилей	не подлежат установлению			1 этаж	3 метра
12	6.9	Склады	не подлежат установлению		60%	не подлежит установлению	3 метра
13	6.9.1	Складские площадки	не подлежат установлению				
14	12.0.2	Благоустройство территории	действие градостроительного регламента не распространяется				
УСЛОВНО РАЗРЕШЕННЫЕ ВИДЫ ИСПОЛЬЗОВАНИЯ ЗЕМЕЛЬНЫХ УЧАСТКОВ И ОБЪЕКТОВ КАПИТАЛЬНОГО СТРОИТЕЛЬСТВА							
15	1.8	Скотоводство	не подлежат установлению				3 метра
16	6.4	Пищевая промышленность	не подлежат установлению				3 метра
17	6.8	Связь	не подлежат установлению				3 метра

Ограничения использования земельных участков и объектов капитального строительства, устанавливаемые в соответствии с законодательством Российской Федерации, определяются пунктом 22 настоящих Правил.

6. Зона животноводства – СХ3

№ п/п	Код ВРИ	Наименование ВРИ	Предельные (минимальные и (или) максимальные) размеры земельных участков, в том числе их площадь, м²		Максимальный процент застройки в границах земельного участка	Предельное количество этажей или предельная высота зданий, строений, сооружений	Минимальные отступы от границ земельных участков в целях определения мест допустимого размещения зданий, строений, сооружений, за пределами которых запрещено строительство зданий, строений, сооружений
			min	max			
ОСНОВНЫЕ ВИДЫ РАЗРЕШЕННОГО ИСПОЛЬЗОВАНИЯ ЗЕМЕЛЬНЫХ УЧАСТКОВ И ОБЪЕКТОВ КАПИТАЛЬНОГО СТРОИТЕЛЬСТВА							
1	1.8	Скотоводство	не подлежат установлению				3 метра
2	1.15	Хранение и переработка сельскохозяйственной продукции	не подлежат установлению				3 метра
3	1.18	Обеспечение сельскохозяйственного производства	не подлежат установлению				3 метра
4	1.19	Сенокошение	не подлежат установлению				
5	1.20	Выпас сельскохозяйственных животных	не подлежат установлению				
6	3.1.1	Предоставление коммунальных услуг	не подлежат установлению				
УСЛОВНО РАЗРЕШЕННЫЕ ВИДЫ ИСПОЛЬЗОВАНИЯ ЗЕМЕЛЬНЫХ УЧАСТКОВ И ОБЪЕКТОВ КАПИТАЛЬНОГО СТРОИТЕЛЬСТВА							
7	4.9.1.1	Заправка транспортных средств	не подлежат установлению			1 этаж	3 метра
8	6.9	Склады	не подлежат установлению		60%	не подлежит установлению	3 метра
9	6.9.1	Складские площадки	не подлежат установлению				

Ограничения использования земельных участков и объектов капитального строительства, устанавливаемые в соответствии с законодательством Российской Федерации, определяются пунктом 22 настоящих Правил.

7. Зона рекреационного назначения - объектов отдыха - Р1

№ п/п	Код ВРИ	Наименование ВРИ	Предельные (минимальные и (или) максимальные) размеры земельных участков, в том числе их площадь, м^2		Максимальный процент застройки в границах земельного участка	Предельное количество этажей или предельная высота зданий, строений, сооружений	Минимальные отступы от границ земельных участков в целях определения мест допустимого размещения зданий, строений, сооружений, за пределами которых запрещено строительство зданий, строений, сооружений
			min	max			
ОСНОВНЫЕ ВИДЫ РАЗРЕШЕННОГО ИСПОЛЬЗОВАНИЯ ЗЕМЕЛЬНЫХ УЧАСТКОВ И ОБЪЕКТОВ КАПИТАЛЬНОГО СТРОИТЕЛЬСТВА							
1	5.1.3	Площадки для занятий спортом	не подлежат установлению				
2	11.1	Общее пользование водными объектами	не подлежат установлению				
3	12.0.2	Благоустройство территории	действие градостроительного регламента не распространяется				
4УСЛОВНО РАЗРЕШЕННЫЕ ВИДЫ ИСПОЛЬЗОВАНИЯ ЗЕМЕЛЬНЫХ УЧАСТКОВ И ОБЪЕКТОВ КАПИТАЛЬНОГО СТРОИТЕЛЬСТВА							
4	3.1.1	Предоставление коммунальных услуг	не подлежит установлению				
5	4.6	Общественное питание	200	1000	50%	не подлежит установлению	3 метра

Ограничения использования земельных участков и объектов капитального строительства, устанавливаемые в соответствии с законодательством Российской Федерации, определяются пунктом 22 настоящих Правил.

8. Зона ритуальных объектов - СН1

№ п/п	Код ВРИ	Наименование ВРИ	Предельные (минимальные и (или) максимальные) размеры земельных участков, в том числе их площадь, м^2		Максимальный процент застройки в границах земельного участка	Предельное количество этажей или предельная высота зданий, строений, сооружений	Минимальные отступы от границ земельных участков в целях определения мест допустимого размещения зданий, строений, сооружений, за пределами которых запрещено строительство зданий, строений, сооружений
			min	max			
ОСНОВНЫЕ ВИДЫ РАЗРЕШЕННОГО ИСПОЛЬЗОВАНИЯ ЗЕМЕЛЬНЫХ УЧАСТКОВ И ОБЪЕКТОВ КАПИТАЛЬНОГО СТРОИТЕЛЬСТВА							
1	12.1	Ритуальная деятельность	не подлежит установлению	400000	не подлежат установлению		3 метра
2	12.0.2	Благоустройство территории	действие градостроительного регламента не распространяется				
3	3.1.1	Предоставление коммунальных услуг	не подлежат установлению				
УСЛОВНО РАЗРЕШЕННЫЕ ВИДЫ ИСПОЛЬЗОВАНИЯ ЗЕМЕЛЬНЫХ УЧАСТКОВ И ОБЪЕКТОВ КАПИТАЛЬНОГО СТРОИТЕЛЬСТВА							
4	Не установлены						

Ограничения использования земельных участков и объектов капитального строительства, устанавливаемые в соответствии с законодательством Российской Федерации, определяются пунктом 22 настоящих Правил.

9. Зона обработки, утилизации, обезвреживания, размещения твердых коммунальных отходов – СН2

№ п/п	Код ВРИ	Наименование ВРИ	Предельные (минимальные и (или) максимальные) размеры земельных участков, в том числе их площадь, м²		Максимальный процент застройки в границах земельного участка	Предельное количество этажей или предельная высота зданий, строений, сооружений	Минимальные отступы от границ земельных участков в целях определения мест допустимого размещения зданий, строений, сооружений, за пределами которых запрещено строительство зданий, строений, сооружений
			min	max			
ОСНОВНЫЕ ВИДЫ РАЗРЕШЕННОГО ИСПОЛЬЗОВАНИЯ ЗЕМЕЛЬНЫХ УЧАСТКОВ И ОБЪЕКТОВ КАПИТАЛЬНОГО СТРОИТЕЛЬСТВА							
1	12.2	Специальная деятельность	не подлежат установлению				
2	3.1.1	Предоставление коммунальных услуг	не подлежит установлению				
УСЛОВНО РАЗРЕШЕННЫЕ ВИДЫ ИСПОЛЬЗОВАНИЯ ЗЕМЕЛЬНЫХ УЧАСТКОВ И ОБЪЕКТОВ КАПИТАЛЬНОГО СТРОИТЕЛЬСТВА							
3	Не установлены						

Ограничения использования земельных участков и объектов капитального строительства, устанавливаемые в соответствии с законодательством Российской Федерации, определяются пунктом 22 настоящих Правил.

22. Ограничения использования земельных участков и объектов капитального строительства, устанавливаемые в соответствии с законодательством Российской Федерации

1. На территории Семёно-Александровского сельского поселения Бобровского муниципального района Воронежской области располагаются следующие зоны с особыми условиями использования территории:

1) охранная зона объектов электроэнергетики (объектов электросетевого хозяйства и объектов по производству электрической энергии);

2) охранная зона трубопроводов (газопроводов, нефтепроводов и нефтепродуктопроводов, аммиакопроводов);

3) водоохранная (рыбоохранная) зона;

4) прибрежная защитная полоса;

5) зоны санитарной охраны источников питьевого и хозяйственно-бытового водоснабжения, а также устанавливаемые в случаях, предусмотренных Водным кодексом Российской Федерации, в отношении подземных водных объектов зоны специальной охраны;

6) зоны затопления и подтопления;

7) санитарно-защитная зона.

2. Ограничения для зон с особыми условиями использования территории установлены в соответствии с действующими нормативами.

№ п/п	Вид зоны	Ограничения в использовании земельных участков и объектов капитального строительства	Основания установления ограничений
1	Охранная зона объектов электроэнергетики (объектов электросетевого хозяйства и объектов по производству электрической энергии)	1. В охранных зонах объектов электросетевого хозяйства, размещенных на земельных участках, запрещается осуществлять любые действия, которые могут нарушить безопасную работу объектов электросетевого хозяйства, в том числе привести к их повреждению или уничтожению, и (или) повлечь причинение вреда жизни, здоровью граждан и имуществу физических или юридических лиц, а также повлечь нанесение экологического ущерба и возникновение пожаров, в том числе: - набрасывать на провода и опоры воздушных линий электропередачи посторонние предметы, а также подниматься на опоры воздушных линий электропередачи; - размещать любые объекты и предметы (материалы) в пределах созданных в соответствии с требованиями нормативно-технических документов проходов и подъездов для доступа к объектам электросетевого хозяйства, а также проводить любые работы и возводить сооружения, которые могут препятствовать доступу к объектам электросетевого хозяйства, без создания необходимых для такого доступа проходов и подъездов;	Постановление Правительства Российской Федерации от 24.02.2009 № 160 «О порядке установления охранных зон объектов электросетевого хозяйства и особых условий использования земельных участков, расположенных в границах таких зон» Постановление Правительства Российской Федерации от 18.11.2013 № 1033 «О порядке установления охранных зон объектов по производству электрической энергии и особых условий использования земельных участков, расположенных в границах таких зон»

		- находиться в пределах огороженной территории и помещениях распределительных устройств и подстанций, открывать двери и люки распределительных устройств и подстанций, производить переключения и подключения в электрических сетях (указанное требование не распространяется на работников, занятых выполнением разрешённых в установленном порядке работ), разводить огонь в пределах охранных зон вводных и распределительных устройств, подстанций, воздушных линий электропередачи, а также в охранных зонах кабельных линий электропередачи; - размещать свалки; - производить работы ударными механизмами, сбрасывать тяжести массой свыше 5 тонн, производить сброс и слив едких и коррозионных веществ и горюче-смазочных материалов (в охранных зонах подземных кабельных линий электропередачи). 2. Для объектов электросетевого хозяйства напряжением свыше 1000 вольт, помимо действий, предусмотренных пунктом 1, запрещается: - складировать или размещать хранилища любых, в том числе горюче-смазочных материалов; - размещать детские и спортивные площадки, стадионы, рынки, торговые точки, полевые станы, загоны для скота, гаражи и стоянки всех видов машин и механизмов, проводить любые мероприятия, связанные с большим скоплением людей, не занятых выполнением разрешённых в установленном порядке работ (в охранных зонах воздушных линий электропередачи); - использовать (запускать) любые летательные аппараты, в том числе воздушных змеев, спортивные модели летательных аппаратов (в охранных зонах воздушных линий электропередачи); - бросать якоря с судов и осуществлять их проход с отданными якорями, цепями, лотами, волокушами и тралами (в охранных зонах подводных кабельных линий электропередачи); - осуществлять проход судов с поднятыми стрелами кранов и других механизмов (в охранных зонах воздушных линий электропередачи). 3. Без письменного разрешения сетевой организации запрещается:	

		- строительство, капитальный ремонт, реконструкция или снос зданий и сооружений; - горные, взрывные, мелиоративные работы, в том числе связанные с временным затоплением земель; - посадка и вырубка деревьев и кустарников; - дноуглубительные, землечерпальные и погрузочно-разгрузочные работы, добыча рыбы, других водных животных и растений придонными орудиями лова, устройство водопоев, колка и заготовка льда (в охранных зонах подводных кабельных линий электропередачи); - проход судов, у которых расстояние по вертикали от верхнего крайнего габарита с грузом или без груза до нижней точки провеса проводов переходов воздушных линий электропередачи через водоёмы менее минимально допустимого расстояния, в том числе с учётом максимального уровня подъёма воды при паводке; - проезд машин и механизмов, имеющих общую высоту с грузом или без груза от поверхности дороги более 4,5 метра (в охранных зонах воздушных линий электропередачи); - земляные работы на глубине более 0,3 метра (на вспахиваемых землях на глубине более 0,45 метра), а также планировка грунта (в охранных зонах подземных кабельных линий электропередачи); - полив сельскохозяйственных культур в случае, если высота струи воды может составить свыше 3 метров (в охранных зонах воздушных линий электропередачи); - полевые сельскохозяйственные работы с применением сельскохозяйственных машин и оборудования высотой более 4 метров (в охранных зонах воздушных линий электропередачи) или полевые сельскохозяйственные работы, связанные с вспашкой земли (в охранных зонах кабельных линий электропередачи). 4. Для объектов электросетевого хозяйства напряжением до 1000 вольт, помимо действий, предусмотренных пунктом 3, без письменного решения о согласовании сетевых организаций запрещается: - размещать детские и спортивные площадки, стадионы, рынки, торговые точки, полевые станы, загоны для скота, гаражи и стоянки всех видов машин и механизмов, садовые, огородные земельные участки и иные объекты недвижимости, расположенные в границах	

		территории ведения гражданами садоводства или огородничества для собственных нужд объекты жилищного строительства, в том числе индивидуального (в охранных зонах воздушных линий электропередачи); - складировать или размещать хранилища любых, в том числе горюче-смазочных материалов; - устраивать причалы для стоянки судов, барж и плавучих кранов, бросать якоря с судов и осуществлять их проход с отданными якорями, цепями, лотами, волокушами и тралами (в охранных зонах подводных кабельных линий электропередачи). 5. В охранных зонах объектов по производству электрической энергии запрещается осуществлять действия, которые могут нарушить безопасную работу объектов, в том числе привести к их повреждению или уничтожению и (или) повлечь причинение вреда жизни, здоровью граждан и имуществу физических или юридических лиц, а также нанесение вреда окружающей среде и возникновение пожаров и чрезвычайных ситуаций, а именно: - убирать, перемещать, засыпать и повреждать предупреждающие знаки; - размещать кладбища, скотомогильники, захоронения отходов производства и потребления, радиоактивных, химических, взрывчатых, токсичных, отравляющих и ядовитых веществ; - производить сброс и слив едких и коррозионных веществ, в том числе растворов кислот, щелочей и солей, а также горюче-смазочных материалов; - разводить огонь и размещать какие-либо открытые или закрытые источники огня; - проводить работы, размещать объекты и предметы, возводить сооружения, которые могут препятствовать доступу к объектам, без создания необходимых для такого доступа проходов и подъездов; - производить работы ударными механизмами, сбрасывать тяжести массой свыше 5 тонн; - складировать любые материалы, в том числе взрывоопасные, пожароопасные и горюче-смазочные. 6. Без письменного согласования владельцев объектов запрещается: - размещать детские и спортивные площадки, стадионы, рынки,	

		торговые точки, полевые станы, загоны для скота, гаражи и стоянки всех видов машин и механизмов; - проводить любые мероприятия, связанные с пребыванием людей, не занятых выполнением работ, разрешенных в установленном порядке; - осуществлять горные, взрывные, мелиоративные работы, в том числе связанные с временным затоплением земель.	
2	Охранная зона трубопроводов (газопроводов, нефтепроводов и нефтепродуктопроводов, аммиакопроводов)	1. В охранных зонах трубопроводов запрещается производить всякого рода действия, могущие нарушить нормальную эксплуатацию трубопроводов либо привести к их повреждению, в частности: - перемещать, засыпать и ломать опознавательные и сигнальные знаки, контрольно - измерительные пункты; - открывать люки, калитки и двери необслуживаемых усилительных пунктов кабельной связи, ограждений узлов линейной арматуры, станций катодной и дренажной защиты, линейных и смотровых колодцев и других линейных устройств, открывать и закрывать краны и задвижки, отключать или включать средства связи, энергоснабжения и телемеханики трубопроводов; - устраивать всякого рода свалки, выливать растворы кислот, солей и щелочей; - разрушать берегоукрепительные сооружения, водопропускные устройства, земляные и иные сооружения (устройства), предохраняющие трубопроводы от разрушения, а прилегающую территорию и окружающую местность - от аварийного разлива транспортируемой продукции; - бросать якоря, проходить с отданными якорями, цепями, лотами, волокушами и тралами, производить дноуглубительные и землечерпальные работы; - разводить огонь и размещать какие-либо открытые или закрытые источники огня. 2. В охранных зонах трубопроводов без письменного разрешения предприятий трубопроводного транспорта запрещается: - возводить любые постройки и сооружения; на расстоянии ближе 1000 м от оси аммиакопровода запрещается: строить коллективные сады с жилыми домами, устраивать массовые спортивные соревнования, соревнования с участием зрителей, купания, массовый отдых людей, любительское рыболовство, расположение	Федеральный закон от 31.03.1999 № 69-ФЗ «О газоснабжении в Российской Федерации» «Правила охраны магистральных трубопроводов», утвержденные Минтопэнерго РФ 29.04.1992, Постановлением Госгортехнадзора РФ от 22.04.1992 № 9 Постановление Госгортехнадзора РФ от 23.11.1994 № 61 «О распространении «Правил охраны магистральных трубопроводов» на магистральные аммиакопроводы» Постановление Правительства Российской Федерации от 08.09.2017 № 1083 «Об утверждении Правил охраны магистральных газопроводов и о внесении изменений в Положение о представлении в федеральный орган исполнительной власти (его территориальные органы), уполномоченный Правительством Российской Федерации на осуществление государственного кадастрового учета, государственной регистрации прав, ведение Единого государственного реестра недвижимости и предоставление сведений, содержащихся в Едином государственном реестре недвижимости, федеральными органами исполнительной власти, органами государственной власти субъектов

		временных полевых жилищ и станов любого назначения, загоны для скота; - высаживать деревья и кустарники всех видов, складировать корма, удобрения, материалы, сено и солому, располагать коновязи, содержать скот, выделять рыбопромысловые участки, производить добычу рыбы, а также водных животных и растений, устраивать водопои, производить колку и заготовку льда; - сооружать проезды и переезды через трассы трубопроводов, устраивать стоянки автомобильного транспорта, тракторов и механизмов, размещать сады и огороды; - производить мелиоративные земляные работы, сооружать оросительные и осушительные системы; - производить всякого рода открытые и подземные, горные, строительные, монтажные и взрывные работы, планировку грунта. 3. В охранных зонах магистральных газопроводов запрещается: - перемещать, засыпать, повреждать и разрушать контрольно-измерительные и контрольно-диагностические пункты, предупредительные надписи, опознавательные и сигнальные знаки местонахождения магистральных газопроводов; - открывать двери и люки необслуживаемых усилительных пунктов на кабельных линиях связи, калитки ограждений узлов линейной арматуры, двери установок электрохимической защиты, люки линейных и смотровых колодцев, открывать и закрывать краны, задвижки, отключать и включать средства связи, энергоснабжения, устройства телемеханики магистральных газопроводов; - устраивать свалки, осуществлять сброс и слив едких и коррозионно-агрессивных веществ и горюче-смазочных материалов; - складировать любые материалы, в том числе горюче-смазочные, или размещать хранилища любых материалов; - повреждать берегозащитные, водовыпускные сооружения, земляные и иные сооружения (устройства), предохраняющие магистральный газопровод от разрушения; - осуществлять постановку судов и плавучих объектов на якорь, добычу морских млекопитающих, рыболовство придонными орудиями добычи (вылова) водных биологических ресурсов, плавание с вытравленной якорь-цепью; - проводить дноуглубительные и другие работы, связанные с	Российской Федерации и органами местного самоуправления дополнительных сведений, воспроизводимых на публичных кадастровых картах» Постановление Правительства Российской Федерации от 20.11.2000 № 878 «Об утверждении Правил охраны газораспределительных сетей»

		изменением дна и берегов водных объектов, за исключением работ, необходимых для технического обслуживания объекта магистрального газопровода; - проводить работы с использованием ударно-импульсных устройств и вспомогательных механизмов, сбрасывать грузы; - осуществлять рекреационную деятельность (кроме деятельности по размещению туристских стоянок), разводить костры и размещать источники огня; - огораживать и перегораживать охранные зоны; - размещать какие-либо здания, строения, сооружения, не относящиеся к объектам, указанным в пункте 2 Правил, за исключением объектов, указанных в подпунктах «д» – «к» и «м» пункта 6 Правил, утвержденных Постановлением Правительства РФ от 08.09.2017 № 1083; - осуществлять несанкционированное подключение (присоединение) к магистральному газопроводу. 4. В охранных зонах магистральных газопроводов без письменного разрешения собственника магистрального газопровода или организации, эксплуатирующей магистральный газопровод не допускается: - проведение горных, взрывных, строительных, монтажных, мелиоративных работ, в том числе работ, связанных с затоплением земель; - осуществление посадки и вырубки деревьев и кустарников; - проведение погрузочно-разгрузочных работ, устройство водопоев скота, колка и заготовка льда; - проведение земляных работ на глубине более чем 0,3 метра, планировка грунта; - сооружение запруд на реках и ручьях; - складирование кормов, удобрений, сена, соломы, размещение полевых станов и загонов для скота; - размещение туристских стоянок; - размещение гаражей, стоянок и парковок транспортных средств; - сооружение переездов через магистральные газопроводы; - прокладка инженерных коммуникаций; - проведение инженерных изысканий, связанных с бурением скважин и устройством шурфов;	

		- устройство причалов для судов и пляжей; - проведение работ на объектах транспортной инфраструктуры, находящихся на территории охранной зоны; - проведение работ, связанных с временным затоплением земель, не относящихся к землям сельскохозяйственного назначения. 5. В границах охранной зоны газораспределительных сетей запрещается: - строить объекты жилищно-гражданского и производственного назначения; - сносить и реконструировать мосты, коллекторы, автомобильные и железные дороги с расположенными на них газораспределительными сетями без предварительного выноса этих газопроводов по согласованию с эксплуатационными организациями; - разрушать берегоукрепительные сооружения, водопропускные устройства, земляные и иные сооружения, предохраняющие газораспределительные сети от разрушений; - перемещать, повреждать, засыпать и уничтожать опознавательные знаки, контрольно-измерительные пункты и другие устройства газораспределительных сетей; - устраивать свалки и склады, разливать растворы кислот, солей, щелочей и других химически активных веществ; - огораживать и перегораживать охранные зоны, препятствовать доступу персонала эксплуатационных организаций к газораспределительным сетям, проведению обслуживания и устранению повреждений газораспределительных сетей; - разводить огонь и размещать источники огня; - рыть погреба, копать и обрабатывать почву сельскохозяйственными и мелиоративными орудиями и механизмами на глубину более 0,3 метра; - открывать калитки и двери газорегуляторных пунктов, станций катодной и дренажной защиты, люки подземных колодцев, включать или отключать электроснабжение средств связи, освещения и систем телемеханики; - набрасывать, приставлять и привязывать к опорам и надземным газопроводам, ограждениям и зданиям газораспределительных сетей посторонние предметы, лестницы, влезать на них;	

		- самовольно подключаться к газораспределительным сетям.	
3	Водоохранная зона	В границах водоохраной зоны запрещается: - использование сточных вод в целях регулирования плодородия почв; - размещение кладбищ, скотомогильников, объектов размещения отходов производства и потребления, химических, взрывчатых, токсичных, отравляющих и ядовитых веществ, пунктов захоронения радиоактивных отходов; - осуществление авиационных мер по борьбе с вредными организмами; - движение и стоянка транспортных средств (кроме специальных транспортных средств), за исключением их движения по дорогам и стоянки на дорогах и в специально оборудованных местах, имеющих твердое покрытие; - строительство и реконструкция автозаправочных станций, складов горюче-смазочных материалов (за исключением случаев, если автозаправочные станции, склады горюче-смазочных материалов размещены на территориях портов, инфраструктуры внутренних водных путей, в том числе баз (сооружений) для стоянки маломерных судов, объектов органов федеральной службы безопасности), станций технического обслуживания, используемых для технического осмотра и ремонта транспортных средств, осуществление мойки транспортных средств; - размещение специализированных хранилищ пестицидов и агрохимикатов, применение пестицидов и агрохимикатов; - сброс сточных, в том числе дренажных, вод; - разведка и добыча общераспространенных полезных ископаемых (за исключением случаев, если разведка и добыча общераспространенных полезных ископаемых осуществляются пользователями недр, осуществляющими разведку и добычу иных видов полезных ископаемых, в границах предоставленных им в соответствии с законодательством Российской Федерации о недрах горных отводов и (или) геологических отводов на основании утвержденного технического проекта в соответствии со ст. 19.1 Закона Российской Федерации от 21 февраля 1992 года № 2395-1 «О недрах»).	Водный кодекс Российской Федерации
	Рыбоохранная зона	В границах рыбоохранной зоны запрещается:	Постановление Правительства Российской

		- использование сточных вод в целях регулирования плодородия почв; - размещение кладбищ, скотомогильников, объектов размещения отходов производства и потребления, химических, взрывчатых, токсичных, отравляющих и ядовитых веществ, пунктов захоронения радиоактивных отходов; - осуществление авиационных мер по борьбе с вредными организмами; - движение и стоянка транспортных средств (кроме специальных транспортных средств), за исключением их движения по дорогам и стоянки на дорогах и в специально оборудованных местах, имеющих твердое покрытие; - размещение автозаправочных станций, складов горюче-смазочных материалов (за исключением случаев, если автозаправочные станции, склады горюче-смазочных материалов размещены на территориях портов, судостроительных и судоремонтных организаций, инфраструктуры внутренних водных путей при условии соблюдения требований законодательства в области охраны окружающей среды и Водного кодекса Российской Федерации), станций технического обслуживания, используемых для технического осмотра и ремонта транспортных средств, осуществление мойки транспортного средства; - размещение специализированных хранилищ пестицидов и агрохимикатов, применение пестицидов и агрохимикатов; - сброс сточных, в том числе дренажных, вод; - разведка и добыча общераспространенных полезных ископаемых (за исключением случаев, если разведка и добыча общераспространенных полезных ископаемых осуществляются пользователями недр, осуществляющими разведку и добычу иных видов полезных ископаемых, в границах предоставленных им в соответствии с законодательством Российской Федерации о недрах горных отводов и (или) геологических отводов на основании утвержденного технического проекта в соответствии со статьей 19.1 Закона Российской Федерации «О недрах»); - распашка земель; - размещение отвалов размываемых грунтов; - выпас сельскохозяйственных животных и организация для них летних лагерей, ванн.	Федерации от 06.10.2008 № 743 «Об утверждении Правил установления рыбоохранных зон»

4	Прибрежная защитная полоса	В границах прибрежных защитных полос запрещается: - использование сточных вод в целях регулирования плодородия почв; - размещение кладбищ, скотомогильников, объектов размещения отходов производства и потребления, химических, взрывчатых, токсичных, отравляющих и ядовитых веществ, пунктов захоронения радиоактивных отходов; - осуществление авиационных мер по борьбе с вредными организмами; - движение и стоянка транспортных средств (кроме специальных транспортных средств), за исключением их движения по дорогам и стоянки на дорогах и в специально оборудованных местах, имеющих твердое покрытие; - строительство и реконструкция автозаправочных станций, складов горюче-смазочных материалов (за исключением случаев, если автозаправочные станции, склады горюче-смазочных материалов размещены на территориях портов, инфраструктуры внутренних водных путей, в том числе баз (сооружений) для стоянки маломерных судов, объектов органов федеральной службы безопасности), станций технического обслуживания, используемых для технического осмотра и ремонта транспортных средств, осуществление мойки транспортных средств; - размещение специализированных хранилищ пестицидов и агрохимикатов, применение пестицидов и агрохимикатов; - сброс сточных, в том числе дренажных, вод; - разведка и добыча общераспространенных полезных ископаемых (за исключением случаев, если разведка и добыча общераспространенных полезных ископаемых осуществляются пользователями недр, осуществляющими разведку и добычу иных видов полезных ископаемых, в границах предоставленных им в соответствии с законодательством Российской Федерации о недрах горных отводов и (или) геологических отводов на основании утвержденного технического проекта в соответствии со ст. 19.1 Закона Российской Федерации от 21 февраля 1992 года № 2395-1 «О недрах»); - распашка земель; - размещение отвалов размываемых грунтов; - выпас сельскохозяйственных животных и организация для них	Водный кодекс Российской Федерации

		летних лагерей, ванн.	
5	Зоны санитарной охраны источников питьевого и хозяйственно-бытового водоснабжения, а также устанавливаемые в случаях, предусмотренных Водным кодексом Российской Федерации, в отношении подземных водных объектов зоны специальной охраны	В зоне санитарной охраны источников питьевого и хозяйственно-бытового водоснабжения запрещается сброс сточных, в том числе дренажных, вод. На территории зоны санитарной охраны подземных источников водоснабжения: 1. В первом поясе не допускается: - посадка высокоствольных деревьев; - все виды строительства, не имеющие непосредственного отношения к эксплуатации, реконструкции и расширению водопроводных сооружений, в том числе прокладка трубопроводов различного назначения; - размещение жилых и хозяйственно-бытовых зданий; - проживание людей; - применение ядохимикатов и удобрений. 2. Во втором поясе запрещено: - закачка отработанных вод в подземные горизонты, подземное складирование твёрдых отходов и разработка недр земли; - размещение кладбищ, скотомогильников, полей ассенизации, полей фильтрации, навозохранилищ, силосных траншей, животноводческих и птицеводческих предприятий и других объектов, обусловливающих опасность микробного загрязнения подземных вод; - применение удобрений и ядохимикатов; - рубка леса главного пользования и реконструкции; - размещение складов горюче-смазочных материалов, ядохимикатов и минеральных удобрений, накопителей промстоков, шламохранилищ и других объектов, обусловливающих опасность химического загрязнения подземных вод. Бурение новых скважин и новое строительство, связанное с нарушением почвенного покрова, производится при обязательном согласовании с центром государственного санитарно - эпидемиологического надзора. 3. В третьем поясе запрещено: - закачка отработанных вод в подземные горизонты, подземное складирование твёрдых отходов и разработка недр земли;	Водный кодекс Российской Федерации СанПиН 2.1.4.1110-02 «Зоны санитарной охраны источников водоснабжения и водопроводов питьевого назначения»

		- размещение складов горюче-смазочных материалов, ядохимикатов и минеральных удобрений, накопителей промстоков, шламохранилищ и других объектов, обусловливающих опасность химического загрязнения подземных вод. Размещение таких объектов допускается в пределах третьего пояса зоны санитарной охраны только при использовании защищённых подземных вод, при условии выполнения специальных мероприятий по защите водоносного горизонта от загрязнения при наличии санитарно - эпидемиологического заключения центра государственного санитарно-эпидемиологического надзора, выданного с учётом заключения органов геологического контроля. Бурение новых скважин и новое строительство, связанное с нарушением почвенного покрова, производится при обязательном согласовании с центром государственного санитарно - эпидемиологического надзора. На территории зоны санитарной охраны поверхностных источников водоснабжения: 1. В первом поясе не допускается: - посадка высокоствольных деревьев; - все виды строительства, не имеющие непосредственного отношения к эксплуатации, реконструкции и расширению водопроводных сооружений, в том числе прокладка трубопроводов различного назначения; - размещение жилых и хозяйственно-бытовых зданий; - проживание людей; - применение ядохимикатов и удобрений; - спуск любых сточных вод, в том числе сточных вод водного транспорта; - купание, стирка белья, водопой скота и другие виды водопользования, оказывающие влияние на качество воды. 2. Во втором поясе не допускается: - рубка леса главного пользования и реконструкции, а также закрепление за лесозаготовительными предприятиями древесины на корню и лесосечного фонда долгосрочного пользования (допускается только рубки ухода и санитарные рубки леса); - расположение стойбищ и выпас скота, а также всякое другое	

		использование водоема и земельных участков, лесных угодий в пределах прибрежной полосы шириной не менее 500 м, которое может привести к ухудшению качества или уменьшению количества воды источника водоснабжения; - отведение сточных вод в зоне водосбора источника водоснабжения, включая его притоки, не отвечающих гигиеническим требованиям к охране поверхностных вод; - размещение кладбищ, скотомогильников, полей ассенизации, полей фильтрации, навозохранилищ, силосных траншей, животноводческих и птицеводческих предприятий и других объектов, обусловливающих опасность микробного загрязнения подземных вод; - применение удобрений и ядохимикатов; - рубка леса главного пользования и реконструкции; - сброс промышленных, сельскохозяйственных, городских и ливневых сточных вод, содержание в которых химических веществ и микроорганизмов превышает установленные санитарными правилами гигиенические нормативы качества воды (с учетом Определения Верховного Суда РФ от 25.09.2014 № АПЛ14-393); - размещение складов горюче-смазочных материалов, ядохимикатов и минеральных удобрений, накопителей промстоков, шламохранилищ и других объектов, обусловливающих опасность химического загрязнения подземных вод. Регулирование отведения территории для нового строительства жилых, промышленных и сельскохозяйственных объектов, а также согласование изменений технологий действующих предприятий, связанных с повышением степени опасности загрязнения сточными водами источника водоснабжения производится при согласовании с центром государственного санитарно-эпидемиологического надзора. Все работы, в том числе добыча песка, гравия, донноуглубительные, в пределах акватории зоны санитарной охраны допускаются по согласованию с центром государственного санитарно - эпидемиологического надзора лишь при обосновании гидрологическими расчетами отсутствия ухудшения качества воды в створе водозабора. Использование химических методов борьбы с эвтрофикацией	

		водоемов допускается при условии применения препаратов, имеющих положительное санитарно - эпидемиологическое заключение государственной санитарно - эпидемиологической службы Российской Федерации. Использование источников водоснабжения в пределах второго пояса зоны санитарной охраны для купания, туризма, водного спорта и рыбной ловли допускается в установленных местах при условии соблюдения гигиенических требований к охране поверхностных вод, а также гигиенических требований к зонам рекреации водных объектов. 3. В третьем поясе не допускается отведение сточных вод в зоне водосбора источника водоснабжения, включая его притоки, не отвечающих гигиеническим требованиям к охране поверхностных вод. Регулирование отведения территории для нового строительства жилых, промышленных и сельскохозяйственных объектов, а также согласование изменений технологий действующих предприятий, связанных с повышением степени опасности загрязнения сточными водами источника водоснабжения производится при согласовании с центром государственного санитарно-эпидемиологического надзора. Все работы, в том числе добыча песка, гравия, донноуглубительные, в пределах акватории зоны санитарной охраны допускаются по согласованию с центром государственного санитарно - эпидемиологического надзора лишь при обосновании гидрологическими расчетами отсутствия ухудшения качества воды в створе водозабора. Использование химических методов борьбы с эвтрофикацией водоемов допускается при условии применения препаратов, имеющих положительное санитарно - эпидемиологическое заключение государственной санитарно - эпидемиологической службы Российской Федерации.	

6	Зоны затопления и подтопления	В зонах затопления и подтопления запрещается: - размещение новых населенных пунктов и строительство объектов капитального строительства без обеспечения инженерной защиты таких населенных пунктов и объектов от затопления, подтопления; - использование сточных вод в целях регулирования плодородия почв; - размещение кладбищ, скотомогильников, объектов размещения отходов производства и потребления, химических, взрывчатых, токсичных, отравляющих и ядовитых веществ, пунктов хранения и захоронения радиоактивных отходов; - осуществление авиационных мер по борьбе с вредными организмами.	Водный кодекс Российской Федерации
7	Санитарно-защитная зона	В границах санитарно-защитной зоны не допускается использования земельных участков в целях: - размещения жилой застройки, объектов образовательного и медицинского назначения, спортивных сооружений открытого типа, организаций отдыха детей и их оздоровления, зон рекреационного назначения и для ведения садоводства; - размещения объектов для производства и хранения лекарственных средств, объекты пищевых отраслей промышленности, оптовых складов продовольственного сырья и пищевой продукции, комплексов водопроводных сооружений для подготовки и хранения питьевой воды, использования земельных участков в целях производства, хранения и переработки сельскохозяйственной продукции, предназначенной для дальнейшего использования в качестве пищевой продукции, если химическое, физическое и (или) биологическое воздействие объекта, в отношении которого установлена санитарно-защитная зона, приведет к нарушению качества и безопасности таких средств, сырья, воды и продукции в соответствии с установленными требованиями.	Постановление Правительства Российской Федерации от 03.03.2018 № 222 «Об утверждении Правил установления санитарно-защитных зон и использования земельных участков, расположенных в границах санитарно-защитных зон»

Приложение №1
к правилам землепользования и застройки
Семёно-Александровского сельского поселения
Бобровского муниципального района
Воронежской области

СВЕДЕНИЯ О ГРАНИЦАХ ТЕРРИТОРИАЛЬНЫХ ЗОН, СОДЕРЖАЩИЕ ГРАФИЧЕСКОЕ ОПИСАНИЕ МЕСТОПОЛОЖЕНИЯ ГРАНИЦ ТЕРРИТОРИАЛЬНЫХ ЗОН, ПЕРЕЧЕНЬ КООРДИНАТ ХАРАКТЕРНЫХ ТОЧЕК ГРАНИЦ ТЕРРИТОРИАЛЬНЫХ ЗОН СЕЛА СЕМЁНО-АЛЕКСАНДРОВКА

ОПИСАНИЕ МЕСТОПОЛОЖЕНИЯ ГРАНИЦ

Зона застройки индивидуальными жилыми домами - Ж1

(наименование объекта, местоположение границ которого описано
(далее - объект)

Раздел 1

Сведения об объекте		
№ п/п	Характеристики объекта	Описание характеристик
1	2	3
1	Местоположение объекта	Воронежская область, Бобровский муниципальный район, Семёно-Александровское сельское поселение, село Семёно-Александровка
2	Площадь объекта ± величина погрешности определения площади (Р ± Дельта Р)	7627272+/-9666 м²
3	Иные характеристики объекта	-

Раздел 2

Сведения о местоположении границ объекта					
1. Система координат: МСК - 36, зона 2					
2. Сведения о характерных точках границ объекта					
Обозначение характерных точек границ	Координаты, м		Метод определения координат характерной точки	Средняя квадратическая погрешность положения характерной точки (Mt), м	Описание обозначения точки на местности (при наличии)
	X	Y			
1	2	3	4	5	6
1	446979.85	2160850.27	Картометрический	1.00	-
2	446967.84	2160894.91	Картометрический	1.00	-
3	446916.49	2160961.56	Картометрический	1.00	-
4	446820.62	2161348.37	Картометрический	1.00	-
5	446827.30	2161388.35	Картометрический	1.00	-
6	446815.60	2161493.17	Картометрический	1.00	-
7	446777.15	2161622.81	Картометрический	1.00	-
8	446662.52	2161907.52	Картометрический	1.00	-
9	446537.12	2162183.52	Картометрический	1.00	-
10	446518.98	2162201.98	Картометрический	1.00	-
11	446459.94	2162196.85	Картометрический	1.00	-
12	446349.91	2162157.55	Картометрический	1.00	-
13	446358.69	2162068.40	Картометрический	1.00	-
14	446440.42	2161896.41	Картометрический	1.00	-
15	446515.57	2161738.17	Картометрический	1.00	-
16	446577.16	2161614.70	Картометрический	1.00	-
17	446590.72	2161544.29	Картометрический	1.00	-
18	446592.08	2161510.01	Картометрический	1.00	-
19	446611.06	2161395.54	Картометрический	1.00	-
20	446634.88	2161241.37	Картометрический	1.00	-
21	446665.87	2161102.69	Картометрический	1.00	-
22	446689.89	2160975.64	Картометрический	1.00	-
23	446722.81	2160914.82	Картометрический	1.00	-
24	446742.76	2160895.07	Картометрический	1.00	-
25	446784.40	2160868.92	Картометрический	1.00	-
26	446824.11	2160837.74	Картометрический	1.00	-
27	446838.44	2160815.46	Картометрический	1.00	-
28	446850.15	2160799.06	Картометрический	1.00	-
29	446967.50	2160836.43	Картометрический	1.00	-
1	446979.85	2160850.27	Картометрический	1.00	-
30	446595.37	2160965.18	Картометрический	1.00	-
31	446541.52	2161142.59	Картометрический	1.00	-
32	446561.67	2161204.57	Картометрический	1.00	-
33	446563.22	2161254.15	Картометрический	1.00	-
34	446542.49	2161413.36	Картометрический	1.00	-

1	2	3	4	5	6
35	446506.47	2161518.92	Картометрический	1.00	-
36	446461.15	2161616.92	Картометрический	1.00	-
37	446434.22	2161694.78	Картометрический	1.00	-
38	446392.00	2161767.61	Картометрический	1.00	-
39	446350.36	2161763.16	Картометрический	1.00	-
40	446336.61	2161759.09	Картометрический	1.00	-
41	446328.67	2161800.92	Картометрический	1.00	-
42	446258.75	2161918.88	Картометрический	1.00	-
43	446248.29	2161949.87	Картометрический	1.00	-
44	446247.90	2162007.58	Картометрический	1.00	-
45	446208.39	2162094.35	Картометрический	1.00	-
46	446188.25	2162129.60	Картометрический	1.00	-
47	446196.54	2162131.88	Картометрический	1.00	-
48	446150.31	2162236.26	Картометрический	1.00	-
49	446099.50	2162306.68	Картометрический	1.00	-
50	445862.12	2162252.27	Картометрический	1.00	-
51	445584.42	2162183.70	Картометрический	1.00	-
52	445568.96	2162202.11	Картометрический	1.00	-
53	445412.76	2162199.76	Картометрический	1.00	-
54	445378.21	2162195.00	Картометрический	1.00	-
55	445109.45	2162150.29	Картометрический	1.00	-
56	444846.83	2162089.57	Картометрический	1.00	-
57	444627.99	2162038.83	Картометрический	1.00	-
58	444596.57	2162097.33	Картометрический	1.00	-
59	444561.11	2162079.05	Картометрический	1.00	-
60	444436.96	2162012.43	Картометрический	1.00	-
61	444437.93	2162008.55	Картометрический	1.00	-
62	444448.59	2162004.35	Картометрический	1.00	-
63	444487.96	2161928.68	Картометрический	1.00	-
64	444513.93	2161873.85	Картометрический	1.00	-
65	444509.65	2161871.11	Картометрический	1.00	-
66	444501.85	2161827.85	Картометрический	1.00	-
67	444468.04	2161797.75	Картометрический	1.00	-
68	444338.59	2161770.36	Картометрический	1.00	-
69	444311.15	2161754.92	Картометрический	1.00	-
70	444298.09	2161746.89	Картометрический	1.00	-
71	444266.38	2161729.95	Картометрический	1.00	-
72	444277.36	2161707.29	Картометрический	1.00	-
73	444284.07	2161693.43	Картометрический	1.00	-
74	444286.23	2161691.03	Картометрический	1.00	-
75	444289.19	2161689.45	Картометрический	1.00	-
76	444293.39	2161689.78	Картометрический	1.00	-
77	444294.84	2161685.95	Картометрический	1.00	-
78	444291.43	2161684.13	Картометрический	1.00	-
79	444290.53	2161682.72	Картометрический	1.00	-
80	444290.28	2161680.43	Картометрический	1.00	-
81	444294.73	2161671.84	Картометрический	1.00	-
82	444340.59	2161582.81	Картометрический	1.00	-

1	2	3	4	5	6
83	444375.63	2161509.94	Картометрический	1.00	-
84	444403.89	2161448.02	Картометрический	1.00	-
85	444459.11	2161324.63	Картометрический	1.00	-
86	444459.86	2161322.96	Картометрический	1.00	-
87	444462.78	2161321.40	Картометрический	1.00	-
88	444467.59	2161321.36	Картометрический	1.00	-
89	444486.20	2161327.03	Картометрический	1.00	-
90	444488.37	2161321.96	Картометрический	1.00	-
91	444575.25	2161349.06	Картометрический	1.00	-
92	444691.85	2161376.95	Картометрический	1.00	-
93	444696.16	2161360.49	Картометрический	1.00	-
94	444729.92	2161254.00	Картометрический	1.00	-
95	444734.16	2161239.51	Картометрический	1.00	-
96	444758.57	2161161.54	Картометрический	1.00	-
97	444712.65	2161147.14	Картометрический	1.00	-
98	444676.31	2161135.74	Картометрический	1.00	-
99	444653.00	2161130.17	Картометрический	1.00	-
100	444660.74	2161109.40	Картометрический	1.00	-
101	444685.25	2161060.36	Картометрический	1.00	-
102	444660.07	2161049.03	Картометрический	1.00	-
103	444596.36	2161019.99	Картометрический	1.00	-
104	444567.91	2161091.39	Картометрический	1.00	-
105	444562.02	2161086.86	Картометрический	1.00	-
106	444556.47	2161085.71	Картометрический	1.00	-
107	444556.04	2161085.62	Картометрический	1.00	-
108	444550.93	2161089.10	Картометрический	1.00	-
109	444547.22	2161096.18	Картометрический	1.00	-
110	444503.10	2161077.81	Картометрический	1.00	-
111	444497.13	2161089.44	Картометрический	1.00	-
112	444488.95	2161108.35	Картометрический	1.00	-
113	444484.22	2161121.97	Картометрический	1.00	-
114	444471.89	2161148.45	Картометрический	1.00	-
115	444459.96	2161144.64	Картометрический	1.00	-
116	444458.62	2161147.33	Картометрический	1.00	-
117	444453.37	2161157.90	Картометрический	1.00	-
118	444443.27	2161181.85	Картометрический	1.00	-
119	444453.42	2161186.09	Картометрический	1.00	-
120	444489.13	2161201.00	Картометрический	1.00	-
121	444496.99	2161204.45	Картометрический	1.00	-
122	444494.70	2161209.56	Картометрический	1.00	-
123	444456.72	2161291.95	Картометрический	1.00	-
124	444452.66	2161301.01	Картометрический	1.00	-
125	444449.75	2161303.16	Картометрический	1.00	-
126	444445.39	2161302.75	Картометрический	1.00	-
127	444419.89	2161292.71	Картометрический	1.00	-
128	444417.30	2161298.21	Картометрический	1.00	-
129	444442.28	2161310.85	Картометрический	1.00	-
130	444444.56	2161314.14	Картометрический	1.00	-

1	2	3	4	5	6
131	444444.40	2161318.27	Картометрический	1.00	-
132	444443.49	2161320.31	Картометрический	1.00	-
133	444389.98	2161439.93	Картометрический	1.00	-
134	444361.24	2161503.24	Картометрический	1.00	-
135	444326.11	2161575.96	Картометрический	1.00	-
136	444280.63	2161664.96	Картометрический	1.00	-
137	444275.33	2161675.32	Картометрический	1.00	-
138	444273.56	2161679.14	Картометрический	1.00	-
139	444272.24	2161680.39	Картометрический	1.00	-
140	444270.20	2161680.92	Картометрический	1.00	-
141	444265.33	2161680.97	Картометрический	1.00	-
142	444263.87	2161684.49	Картометрический	1.00	-
143	444267.59	2161686.00	Картометрический	1.00	-
144	444268.88	2161687.47	Картометрический	1.00	-
145	444269.13	2161688.69	Картометрический	1.00	-
146	444267.54	2161692.13	Картометрический	1.00	-
147	444262.61	2161701.72	Картометрический	1.00	-
148	444229.63	2161765.88	Картометрический	1.00	-
149	444216.05	2161791.75	Картометрический	1.00	-
150	444189.60	2161837.16	Картометрический	1.00	-
151	444178.96	2161852.67	Картометрический	1.00	-
152	444160.74	2161875.05	Картометрический	1.00	-
153	444144.92	2161891.83	Картометрический	1.00	-
154	444121.79	2161913.68	Картометрический	1.00	-
155	444064.43	2161966.10	Картометрический	1.00	-
156	444056.48	2161971.59	Картометрический	1.00	-
157	444046.49	2161975.86	Картометрический	1.00	-
158	444042.23	2161975.81	Картометрический	1.00	-
159	444037.80	2161974.87	Картометрический	1.00	-
160	444030.23	2161971.56	Картометрический	1.00	-
161	443965.46	2161922.04	Картометрический	1.00	-
162	443911.89	2161879.02	Картометрический	1.00	-
163	443844.48	2161828.52	Картометрический	1.00	-
164	443760.47	2161765.59	Картометрический	1.00	-
165	443698.30	2161717.53	Картометрический	1.00	-
166	443638.31	2161671.16	Картометрический	1.00	-
167	443482.65	2161554.43	Картометрический	1.00	-
168	443402.46	2161494.30	Картометрический	1.00	-
169	443318.86	2161430.77	Картометрический	1.00	-
170	443235.99	2161367.80	Картометрический	1.00	-
171	443181.11	2161327.04	Картометрический	1.00	-
172	443088.30	2161256.45	Картометрический	1.00	-
173	443019.01	2161203.75	Картометрический	1.00	-
174	442975.61	2161170.75	Картометрический	1.00	-
175	442916.07	2161131.80	Картометрический	1.00	-
176	442856.47	2161092.81	Картометрический	1.00	-
177	442829.83	2161080.70	Картометрический	1.00	-
178	442872.59	2160942.20	Картометрический	1.00	-

1	2	3	4	5	6
179	442952.63	2160656.14	Картометрический	1.00	-
180	443001.67	2160531.46	Картометрический	1.00	-
181	443086.39	2160272.59	Картометрический	1.00	-
182	443090.00	2160196.38	Картометрический	1.00	-
183	443106.88	2160137.31	Картометрический	1.00	-
184	443198.65	2159857.36	Картометрический	1.00	-
185	443201.79	2159814.19	Картометрический	1.00	-
186	443232.43	2159677.37	Картометрический	1.00	-
187	443308.50	2159372.61	Картометрический	1.00	-
188	443391.20	2159077.27	Картометрический	1.00	-
189	443393.00	2159078.38	Картометрический	1.00	-
190	443507.57	2159149.35	Картометрический	1.00	-
191	443511.02	2159137.46	Картометрический	1.00	-
192	443535.97	2159051.48	Картометрический	1.00	-
193	443657.57	2159111.78	Картометрический	1.00	-
194	443991.85	2159300.69	Картометрический	1.00	-
195	444203.83	2159419.11	Картометрический	1.00	-
196	444220.35	2159385.47	Картометрический	1.00	-
197	444234.61	2159392.46	Картометрический	1.00	-
198	444396.30	2159483.87	Картометрический	1.00	-
199	444743.21	2159675.50	Картометрический	1.00	-
200	444772.05	2159725.93	Картометрический	1.00	-
201	445064.71	2159872.69	Картометрический	1.00	-
202	445329.31	2159972.42	Картометрический	1.00	-
203	445535.55	2160078.90	Картометрический	1.00	-
204	445811.62	2160263.54	Картометрический	1.00	-
205	445886.15	2160162.72	Картометрический	1.00	-
206	445923.87	2160183.28	Картометрический	1.00	-
207	445965.32	2160205.94	Картометрический	1.00	-
208	446053.83	2160265.59	Картометрический	1.00	-
209	446077.73	2160294.42	Картометрический	1.00	-
210	446106.03	2160315.20	Картометрический	1.00	-
211	446099.83	2160346.94	Картометрический	1.00	-
212	446153.87	2160374.83	Картометрический	1.00	-
213	446188.44	2160398.66	Картометрический	1.00	-
214	446111.93	2160495.30	Картометрический	1.00	-
215	446173.53	2160535.98	Картометрический	1.00	-
216	446336.61	2160676.59	Картометрический	1.00	-
217	446394.71	2160724.24	Картометрический	1.00	-
218	446317.24	2160847.81	Картометрический	1.00	-
219	446386.19	2160890.42	Картометрический	1.00	-
220	446437.32	2160894.68	Картометрический	1.00	-
30	446595.37	2160965.18	Картометрический	1.00	-
221	445457.98	2160831.28	Картометрический	1.00	-
222	445413.57	2160937.04	Картометрический	1.00	-
223	445320.76	2160927.95	Картометрический	1.00	-
224	445221.33	2160892.74	Картометрический	1.00	-

1	2	3	4	5	6
225	445230.56	2160871.05	Картометрический	1.00	-
226	445274.37	2160767.71	Картометрический	1.00	-
227	445295.66	2160731.80	Картометрический	1.00	-
228	445401.28	2160789.94	Картометрический	1.00	-
221	445457.98	2160831.28	Картометрический	1.00	-
229	445207.10	2160880.78	Картометрический	1.00	-
230	445197.29	2160908.08	Картометрический	1.00	-
231	445178.75	2160956.38	Картометрический	1.00	-
232	445086.30	2161185.35	Картометрический	1.00	-
233	445026.00	2161180.88	Картометрический	1.00	-
234	444945.56	2161174.75	Картометрический	1.00	-
235	445071.06	2160943.73	Картометрический	1.00	-
236	445115.76	2160853.24	Картометрический	1.00	-
229	445207.10	2160880.78	Картометрический	1.00	-
237	445112.16	2159771.07	Картометрический	1.00	-
238	445105.50	2159795.38	Картометрический	1.00	-
239	445079.98	2159835.12	Картометрический	1.00	-
240	445024.25	2159787.72	Картометрический	1.00	-
241	445058.09	2159729.52	Картометрический	1.00	-
237	445112.16	2159771.07	Картометрический	1.00	-

3. Сведения о характерных точках части (частей) границы объекта

Обозначение характерных точек части границы	Координаты, м		Метод определения координат характерной точки	Средняя квадратическая погрешность положения характерной точки (Mt), м	Описание обозначения точки на местности (при наличии)
	X	Y			
1	2	3	4	5	6
Часть №					
-	-	-	-	-	-

Раздел 3

Сведения о местоположении измененных (уточненных) границ объекта							
1. Система координат: -							
2. Сведения о характерных точках границ объекта							
Обозначение характерных точек границ	Существующие координаты, м		Измененные (уточненные) координаты, м		Метод определения координат характерной точки	Средняя квадратическая погрешность положения характерной точки (Mt), м	Описание обозначения точки на местности (при наличии)
	X	Y	X	Y			
1	2	3	4	5	6	7	8
-	-	-	-	-	-	-	-
3.Сведения о характерных точках части (частей) границы объекта							
Часть №							
-	-	-	-	-	-	-	-

Приложение 2
Схема границ объекта

Масштаб 1:7000

Условные обозначения:
- Граница территории объекта
- Характерные точки границы территории объекта

Начальник отдела по ведению сводного кадастрового реестра
Отдела ____ А.Н. Тимонов «___» ___ 2021 г.

ОПИСАНИЕ МЕСТОПОЛОЖЕНИЯ ГРАНИЦ

Общественно-деловая зона - ОД

(наименование объекта, местоположение границ которого описано
(далее - объект)

Раздел 1

Сведения об объекте		
№ п/п	Характеристики объекта	Описание характеристик
1	2	3
1	Местоположение объекта	Воронежская область, Бобровский муниципальный район, Семёно-Александровское сельское поселение, село Семёно-Александровка
2	Площадь объекта ± величина погрешности определения площади (Р ± Дельта Р)	63731+/-884 м²
3	Иные характеристики объекта	-

Раздел 2

Сведения о местоположении границ объекта					
1. Система координат: МСК - 36, зона 2					
2. Сведения о характерных точках границ объекта					
Обозначение характерных точек границ	Координаты, м		Метод определения координат характерной точки	Средняя квадратическая погрешность положения характерной точки (Mt), м	Описание обозначения точки на местности (при наличии)
	X	Y			
1	2	3	4	5	6
1	444758.57	2161161.54	Картометрический	1.00	-
2	444734.16	2161239.51	Картометрический	1.00	-
3	444729.92	2161254.00	Картометрический	1.00	-
4	444696.16	2161360.49	Картометрический	1.00	-
5	444691.85	2161376.95	Картометрический	1.00	-
6	444575.25	2161349.06	Картометрический	1.00	-
7	444488.37	2161321.96	Картометрический	1.00	-
8	444469.92	2161312.35	Картометрический	1.00	-
9	444468.23	2161309.88	Картометрический	1.00	-
10	444467.79	2161306.07	Картометрический	1.00	-
11	444471.29	2161299.23	Картометрический	1.00	-
12	444511.42	2161211.10	Картометрический	1.00	-
13	444559.04	2161107.15	Картометрический	1.00	-
14	444563.23	2161104.28	Картометрический	1.00	-
15	444637.17	2161126.39	Картометрический	1.00	-
16	444641.89	2161115.34	Картометрический	1.00	-
17	444567.91	2161091.39	Картометрический	1.00	-
18	444596.36	2161019.99	Картометрический	1.00	-
19	444660.07	2161049.03	Картометрический	1.00	-
20	444685.25	2161060.36	Картометрический	1.00	-
21	444660.74	2161109.40	Картометрический	1.00	-
22	444653.00	2161130.17	Картометрический	1.00	-
23	444676.31	2161135.74	Картометрический	1.00	-
24	444712.65	2161147.14	Картометрический	1.00	-
1	444758.57	2161161.54	Картометрический	1.00	-
25	444547.22	2161096.18	Картометрический	1.00	-
26	444545.14	2161100.14	Картометрический	1.00	-
27	444496.99	2161204.45	Картометрический	1.00	-
28	444489.13	2161201.00	Картометрический	1.00	-
29	444453.42	2161186.09	Картометрический	1.00	-
30	444443.27	2161181.85	Картометрический	1.00	-
31	444453.37	2161157.90	Картометрический	1.00	-
32	444458.62	2161147.33	Картометрический	1.00	-
33	444459.96	2161144.64	Картометрический	1.00	-
34	444471.89	2161148.45	Картометрический	1.00	-

1	2	3	4	5	6
35	444484.22	2161121.97	Картометрический	1.00	-
36	444488.95	2161108.35	Картометрический	1.00	-
37	444497.13	2161089.44	Картометрический	1.00	-
38	444503.10	2161077.81	Картометрический	1.00	-
25	444547.22	2161096.18	Картометрический	1.00	-

3. Сведения о характерных точках части (частей) границы объекта

Обозначение характерных точек части границы	Координаты, м		Метод определения координат характерной точки	Средняя квадратическая погрешность положения характерной точки (Mt), м	Описание обозначения точки на местности (при наличии)
	X	Y			
1	2	3	4	5	6
Часть №					
-	-	-	-	-	-

Раздел 3

Сведения о местоположении измененных (уточненных) границ объекта							
1. Система координат: -							
2. Сведения о характерных точках границ объекта							
Обозначение характерных точек границ	Существующие координаты, м		Измененные (уточненные) координаты, м		Метод определения координат характерной точки	Средняя квадратическая погрешность положения характерной точки (Mt), м	Описание обозначения точки на местности (при наличии)
	X	Y	X	Y			
1	2	3	4	5	6	7	8
-	-	-	-	-	-	-	-
3.Сведения о характерных точках части (частей) границы объекта							
Часть №							
-	-	-	-	-	-	-	-

Раздел 4

План границ объекта

Используемые условные знаки и обозначения:

границы территориальной зоны

•1 характерная точка границ территориальной зоны

Масштаб 1:2000

Заместитель руководителя БУВО «Нормативно-проектный центр»

Подпись _____ А.В. Ромашов Дата « 14 » февраля 2020 г.

Место для оттиска печати (при наличии) лица, составившего описание местоположения границ объекта

ОПИСАНИЕ МЕСТОПОЛОЖЕНИЯ ГРАНИЦ

Зона улиц, дорог, инженерной и транспортной инфраструктуры - ИТ1

(наименование объекта, местоположение границ которого описано
(далее - объект)

Раздел 1

Сведения об объекте		
№ п/п	Характеристики объекта	Описание характеристик
1	2	3
1	Местоположение объекта	Воронежская область, Бобровский муниципальный район, Семёно-Александровское сельское поселение, село Семёно-Александровка
2	Площадь объекта ± величина погрешности определения площади (Р ± Дельта Р)	18860+/-481 м²
3	Иные характеристики объекта	-

Раздел 2

Сведения о местоположении границ объекта					
1. Система координат: МСК - 36, зона 2					
2. Сведения о характерных точках границ объекта					
Обозначение характерных точек границ	Координаты, м		Метод определения координат характерной точки	Средняя квадратическая погрешность положения характерной точки (Mt), м	Описание обозначения точки на местности (при наличии)
	X	Y			
1	2	3	4	5	6
1	444641.89	2161115.34	Картометрический	1.00	-
2	444637.17	2161126.39	Картометрический	1.00	-
3	444563.23	2161104.28	Картометрический	1.00	-
4	444559.04	2161107.15	Картометрический	1.00	-
5	444511.42	2161211.10	Картометрический	1.00	-
6	444471.29	2161299.23	Картометрический	1.00	-
7	444467.79	2161306.07	Картометрический	1.00	-
8	444468.23	2161309.88	Картометрический	1.00	-
9	444469.92	2161312.35	Картометрический	1.00	-
10	444488.37	2161321.96	Картометрический	1.00	-
11	444486.20	2161327.03	Картометрический	1.00	-
12	444467.59	2161321.36	Картометрический	1.00	-
13	444462.78	2161321.40	Картометрический	1.00	-
14	444459.86	2161322.96	Картометрический	1.00	-
15	444459.11	2161324.63	Картометрический	1.00	-
16	444403.89	2161448.02	Картометрический	1.00	-
17	444375.63	2161509.94	Картометрический	1.00	-
18	444340.59	2161582.81	Картометрический	1.00	-
19	444294.73	2161671.84	Картометрический	1.00	-
20	444290.28	2161680.43	Картометрический	1.00	-
21	444290.53	2161682.72	Картометрический	1.00	-
22	444291.43	2161684.13	Картометрический	1.00	-
23	444294.84	2161685.95	Картометрический	1.00	-
24	444293.39	2161689.78	Картометрический	1.00	-
25	444289.19	2161689.45	Картометрический	1.00	-
26	444286.23	2161691.03	Картометрический	1.00	-
27	444284.07	2161693.43	Картометрический	1.00	-
28	444277.36	2161707.29	Картометрический	1.00	-
29	444266.38	2161729.95	Картометрический	1.00	-
30	444245.69	2161772.67	Картометрический	1.00	-
31	444231.25	2161800.58	Картометрический	1.00	-
32	444214.86	2161832.00	Картометрический	1.00	-
33	444198.81	2161858.52	Картометрический	1.00	-
34	444198.86	2161859.36	Картометрический	1.00	-
35	444199.11	2161859.85	Картометрический	1.00	-
36	444200.46	2161860.72	Картометрический	1.00	-

1	2	3	4	5	6
37	444198.41	2161864.57	Картометрический	1.00	-
38	444195.72	2161864.26	Картометрический	1.00	-
39	444194.98	2161864.83	Картометрический	1.00	-
40	444194.46	2161865.69	Картометрический	1.00	-
41	444192.95	2161867.49	Картометрический	1.00	-
42	444186.40	2161875.30	Картометрический	1.00	-
43	444178.29	2161884.97	Картометрический	1.00	-
44	444160.98	2161903.39	Картометрический	1.00	-
45	444134.78	2161928.31	Картометрический	1.00	-
46	444076.09	2161980.38	Картометрический	1.00	-
47	444073.31	2161985.71	Картометрический	1.00	-
48	444064.59	2161978.39	Картометрический	1.00	-
49	444056.48	2161971.59	Картометрический	1.00	-
50	444064.43	2161966.10	Картометрический	1.00	-
51	444121.79	2161913.68	Картометрический	1.00	-
52	444144.92	2161891.83	Картометрический	1.00	-
53	444160.74	2161875.05	Картометрический	1.00	-
54	444178.96	2161852.67	Картометрический	1.00	-
55	444189.60	2161837.16	Картометрический	1.00	-
56	444216.05	2161791.75	Картометрический	1.00	-
57	444229.63	2161765.88	Картометрический	1.00	-
58	444262.61	2161701.72	Картометрический	1.00	-
59	444267.54	2161692.13	Картометрический	1.00	-
60	444269.13	2161688.69	Картометрический	1.00	-
61	444268.88	2161687.47	Картометрический	1.00	-
62	444267.59	2161686.00	Картометрический	1.00	-
63	444263.87	2161684.49	Картометрический	1.00	-
64	444265.33	2161680.97	Картометрический	1.00	-
65	444270.20	2161680.92	Картометрический	1.00	-
66	444272.24	2161680.39	Картометрический	1.00	-
67	444273.56	2161679.14	Картометрический	1.00	-
68	444275.33	2161675.32	Картометрический	1.00	-
69	444280.63	2161664.96	Картометрический	1.00	-
70	444326.11	2161575.96	Картометрический	1.00	-
71	444361.24	2161503.24	Картометрический	1.00	-
72	444389.98	2161439.93	Картометрический	1.00	-
73	444443.49	2161320.31	Картометрический	1.00	-
74	444444.40	2161318.27	Картометрический	1.00	-
75	444444.56	2161314.14	Картометрический	1.00	-
76	444442.28	2161310.85	Картометрический	1.00	-
77	444417.30	2161298.21	Картометрический	1.00	-
78	444419.89	2161292.71	Картометрический	1.00	-
79	444445.39	2161302.75	Картометрический	1.00	-
80	444449.75	2161303.16	Картометрический	1.00	-
81	444452.66	2161301.01	Картометрический	1.00	-
82	444456.72	2161291.95	Картометрический	1.00	-
83	444494.70	2161209.56	Картометрический	1.00	-
84	444496.99	2161204.45	Картометрический	1.00	-

1	2	3	4	5	6
85	444545.14	2161100.14	Картометрический	1.00	-
86	444547.22	2161096.18	Картометрический	1.00	-
87	444550.93	2161089.10	Картометрический	1.00	-
88	444556.04	2161085.62	Картометрический	1.00	-
89	444556.47	2161085.71	Картометрический	1.00	-
90	444562.02	2161086.86	Картометрический	1.00	-
91	444567.91	2161091.39	Картометрический	1.00	-
1	444641.89	2161115.34	Картометрический	1.00	-

3. Сведения о характерных точках части (частей) границы объекта

Обозначение характерных точек части границы	Координаты, м		Метод определения координат характерной точки	Средняя квадратическая погрешность положения характерной точки (Mt), м	Описание обозначения точки на местности (при наличии)
	X	Y			
1	2	3	4	5	6
Часть №					
-	-	-	-	-	-

Раздел 3

Сведения о местоположении измененных (уточненных) границ объекта							
1. Система координат: -							
2. Сведения о характерных точках границ объекта							
Обозначение характерных точек границ	Существующие координаты, м		Измененные (уточненные) координаты, м		Метод определения координат характерной точки	Средняя квадратическая погрешность положения характерной точки (Mt), м	Описание обозначения точки на местности (при наличии)
	X	Y	X	Y			
1	2	3	4	5	6	7	8
-	-	-	-	-	-	-	-
3.Сведения о характерных точках части (частей) границы объекта							
Часть №							
-	-	-	-	-	-	-	-

План границ объекта

Используемые условные знаки и обозначения:

границы территориальной зоны

характерная точка границ территориальной зоны

Масштаб 1:2000

Заместитель руководителя БУВО «Нормативно-проектный центр»

Подпись _____ А.В. Романов Дата «14» февраля 2020 г.

Место для оттиска печати (при наличии) лица, составившего описание местоположения границ объекта

ОПИСАНИЕ МЕСТОПОЛОЖЕНИЯ ГРАНИЦ

Зона сельскохозяйственного использования в границах населенных пуктов - СХ1

(наименование объекта, местоположение границ которого описано
(далее - объект)

Раздел 1

Сведения об объекте		
№ п/п	Характеристики объекта	Описание характеристик
1	2	3
1	Местоположение объекта	Воронежская область, Бобровский муниципальный район, Семёно-Александровское сельское поселение, село Семёно-Александровка
2	Площадь объекта ± величина погрешности определения площади (Р ± Дельта Р)	381040+/-2160 м²
3	Иные характеристики объекта	-

Раздел 2

Сведения о местоположении границ объекта					
1. Система координат: МСК - 36, зона 2					
2. Сведения о характерных точках границ объекта					
Обозначение характерных точек границ	Координаты, м		Метод определения координат характерной точки	Средняя квадратическая погрешность положения характерной точки (Mt), м	Описание обозначения точки на местности (при наличии)
	X	Y			
1	2	3	4	5	6
1	446963.98	2160676.31	Картометрический	1.00	-
2	446936.05	2160698.45	Картометрический	1.00	-
3	446901.09	2160750.21	Картометрический	1.00	-
4	446875.97	2160777.61	Картометрический	1.00	-
5	446850.15	2160799.06	Картометрический	1.00	-
6	446838.44	2160815.46	Картометрический	1.00	-
7	446824.11	2160837.74	Картометрический	1.00	-
8	446784.40	2160868.92	Картометрический	1.00	-
9	446742.76	2160895.07	Картометрический	1.00	-
10	446722.81	2160914.82	Картометрический	1.00	-
11	446689.89	2160975.64	Картометрический	1.00	-
12	446665.87	2161102.69	Картометрический	1.00	-
13	446634.88	2161241.37	Картометрический	1.00	-
14	446611.06	2161395.54	Картометрический	1.00	-
15	446592.08	2161510.01	Картометрический	1.00	-
16	446590.72	2161544.29	Картометрический	1.00	-
17	446577.16	2161614.70	Картометрический	1.00	-
18	446515.57	2161738.17	Картометрический	1.00	-
19	446440.42	2161896.41	Картометрический	1.00	-
20	446358.69	2162068.40	Картометрический	1.00	-
21	446349.91	2162157.55	Картометрический	1.00	-
22	446226.35	2162113.69	Картометрический	1.00	-
23	446196.54	2162131.88	Картометрический	1.00	-
24	446188.25	2162129.60	Картометрический	1.00	-
25	446208.39	2162094.35	Картометрический	1.00	-
26	446247.90	2162007.58	Картометрический	1.00	-
27	446248.29	2161949.87	Картометрический	1.00	-
28	446258.75	2161918.88	Картометрический	1.00	-
29	446328.67	2161800.92	Картометрический	1.00	-
30	446336.61	2161759.09	Картометрический	1.00	-
31	446350.36	2161763.16	Картометрический	1.00	-
32	446392.00	2161767.61	Картометрический	1.00	-
33	446434.22	2161694.78	Картометрический	1.00	-
34	446461.15	2161616.92	Картометрический	1.00	-
35	446506.47	2161518.92	Картометрический	1.00	-
36	446542.49	2161413.36	Картометрический	1.00	-

1	2	3	4	5	6
37	446563.22	2161254.15	Картометрический	1.00	-
38	446561.67	2161204.57	Картометрический	1.00	-
39	446541.52	2161142.59	Картометрический	1.00	-
40	446595.37	2160965.18	Картометрический	1.00	-
41	446437.32	2160894.68	Картометрический	1.00	-
42	446386.19	2160890.42	Картометрический	1.00	-
43	446317.24	2160847.81	Картометрический	1.00	-
44	446394.71	2160724.24	Картометрический	1.00	-
45	446336.61	2160676.59	Картометрический	1.00	-
46	446173.53	2160535.98	Картометрический	1.00	-
47	446111.93	2160495.30	Картометрический	1.00	-
48	446188.44	2160398.66	Картометрический	1.00	-
49	446153.87	2160374.83	Картометрический	1.00	-
50	446099.83	2160346.94	Картометрический	1.00	-
51	446106.03	2160315.20	Картометрический	1.00	-
52	446077.73	2160294.42	Картометрический	1.00	-
53	446053.83	2160265.59	Картометрический	1.00	-
54	445965.32	2160205.94	Картометрический	1.00	-
55	445923.87	2160183.28	Картометрический	1.00	-
56	445886.15	2160162.72	Картометрический	1.00	-
57	445920.96	2160115.20	Картометрический	1.00	-
58	446059.61	2160163.89	Картометрический	1.00	-
59	446237.36	2160314.01	Картометрический	1.00	-
60	446444.84	2160572.19	Картометрический	1.00	-
61	446549.27	2160592.40	Картометрический	1.00	-
62	446861.86	2160656.96	Картометрический	1.00	-
63	446879.27	2160660.26	Картометрический	1.00	-
1	446963.98	2160676.31	Картометрический	1.00	-
64	446786.54	2160794.43	Картометрический	1.00	-
65	446780.51	2160819.92	Картометрический	1.00	-
66	446754.65	2160836.69	Картометрический	1.00	-
67	446735.72	2160815.09	Картометрический	1.00	-
68	446762.84	2160785.30	Картометрический	1.00	-
64	446786.54	2160794.43	Картометрический	1.00	-
69	444596.57	2162097.33	Картометрический	1.00	-
70	444507.07	2162264.11	Картометрический	1.00	-
71	444503.58	2162262.03	Картометрический	1.00	-
72	444472.05	2162243.15	Картометрический	1.00	-
73	444557.57	2162083.52	Картометрический	1.00	-
74	444561.11	2162079.05	Картометрический	1.00	-
69	444596.57	2162097.33	Картометрический	1.00	-

3. Сведения о характерных точках части (частей) границы объекта					
Обозначение характерных точек части границы	Координаты, м		Метод определения координат характерной точки	Средняя квадратическая погрешность положения характерной точки (Mt), м	Описание обозначения точки на местности (при наличии)
	X	Y			
1	2	3	4	5	6
Часть №					
-	-	-	-	-	-

Раздел 3

Сведения о местоположении измененных (уточненных) границ объекта							
1. Система координат: -							
2. Сведения о характерных точках границ объекта							
Обозначение характерных точек границ	Существующие координаты, м		Измененные (уточненные) координаты, м		Метод определения координат характерной точки	Средняя квадратическая погрешность положения характерной точки (Mt), м	Описание обозначения точки на местности (при наличии)
	X	Y	X	Y			
1	2	3	4	5	6	7	8
-	-	-	-	-	-	-	-
3.Сведения о характерных точках части (частей) границы объекта							
Часть №							
-	-	-	-	-	-	-	-

Раздел 4

План границ объекта

Масштаб 1:5000

Используемые условные знаки и обозначения:

граница территориальной зоны

характерная точка границы территориальной зоны

Заместитель руководителя КГБУ «Проектно-проектный центр»

Подпись _____ А.К. Романов Дата «_14_» ___февраля___ 2020 г.

Место для оттиска печати (при наличии печати, установленного описания местоположения границ объекта

ОПИСАНИЕ МЕСТОПОЛОЖЕНИЯ ГРАНИЦ

Зона сельскохозяйственного производства - СХ2

(наименование объекта, местоположение границ которого описано
(далее - объект)

Раздел 1

Сведения об объекте		
№ п/п	Характеристики объекта	Описание характеристик
1	2	3
1	Местоположение объекта	Воронежская область, Бобровский муниципальный район, Семёно-Александровское сельское поселение, село Семёно-Александровка
2	Площадь объекта ± величина погрешности определения площади (Р ± Дельта Р)	161232+/-1405 м²
3	Иные характеристики объекта	-

Раздел 2

Сведения о местоположении границ объекта					
1. Система координат: МСК - 36, зона 2					
2. Сведения о характерных точках границ объекта					
Обозначение характерных точек границ	Координаты, м		Метод определения координат характерной точки	Средняя квадратическая погрешность положения характерной точки (Mt), м	Описание обозначения точки на местности (при наличии)
	X	Y			
1	2	3	4	5	6
1	445457.98	2160831.28	Картометрический	1.00	-
2	445413.57	2160937.04	Картометрический	1.00	-
3	445320.76	2160927.95	Картометрический	1.00	-
4	445221.33	2160892.74	Картометрический	1.00	-
5	445230.56	2160871.05	Картометрический	1.00	-
6	445274.37	2160767.71	Картометрический	1.00	-
7	445295.66	2160731.80	Картометрический	1.00	-
8	445401.28	2160789.94	Картометрический	1.00	-
1	445457.98	2160831.28	Картометрический	1.00	-
9	444561.11	2162079.05	Картометрический	1.00	-
10	444557.57	2162083.52	Картометрический	1.00	-
11	444472.05	2162243.15	Картометрический	1.00	-
12	444400.42	2162200.26	Картометрический	1.00	-
13	444299.10	2162139.58	Картометрический	1.00	-
14	444214.37	2162089.05	Картометрический	1.00	-
15	444111.07	2162027.43	Картометрический	1.00	-
16	444079.30	2162003.77	Картометрический	1.00	-
17	444074.78	2161999.28	Картометрический	1.00	-
18	444072.88	2161995.86	Картометрический	1.00	-
19	444072.20	2161990.84	Картометрический	1.00	-
20	444073.31	2161985.72	Картометрический	1.00	-
21	444076.09	2161980.38	Картометрический	1.00	-
22	444134.78	2161928.31	Картометрический	1.00	-
23	444160.98	2161903.39	Картометрический	1.00	-
24	444178.29	2161884.97	Картометрический	1.00	-
25	444186.40	2161875.30	Картометрический	1.00	-
26	444192.95	2161867.49	Картометрический	1.00	-
27	444194.46	2161865.69	Картометрический	1.00	-
28	444194.98	2161864.83	Картометрический	1.00	-
29	444195.72	2161864.26	Картометрический	1.00	-
30	444198.41	2161864.57	Картометрический	1.00	-
31	444200.46	2161860.72	Картометрический	1.00	-
32	444199.11	2161859.85	Картометрический	1.00	-
33	444198.86	2161859.36	Картометрический	1.00	-
34	444198.81	2161858.52	Картометрический	1.00	-

1	2	3	4	5	6
35	444214.86	2161832.00	Картометрический	1.00	-
36	444231.25	2161800.58	Картометрический	1.00	-
37	444245.69	2161772.67	Картометрический	1.00	-
38	444266.38	2161729.95	Картометрический	1.00	-
39	444298.09	2161746.89	Картометрический	1.00	-
40	444311.15	2161754.92	Картометрический	1.00	-
41	444338.59	2161770.36	Картометрический	1.00	-
42	444468.04	2161797.75	Картометрический	1.00	-
43	444501.85	2161827.85	Картометрический	1.00	-
44	444509.65	2161871.11	Картометрический	1.00	-
45	444513.93	2161873.85	Картометрический	1.00	-
46	444487.96	2161928.68	Картометрический	1.00	-
47	444448.59	2162004.35	Картометрический	1.00	-
48	444437.93	2162008.55	Картометрический	1.00	-
49	444436.96	2162012.43	Картометрический	1.00	-
9	444561.11	2162079.05	Картометрический	1.00	-

3. Сведения о характерных точках части (частей) границы объекта

Обозначение характерных точек части границы	Координаты, м		Метод определения координат характерной точки	Средняя квадратическая погрешность положения характерной точки (Mt), м	Описание обозначения точки на местности (при наличии)
	X	Y			
1	2	3	4	5	6
Часть №					
-	-	-	-	-	-

Раздел 3

Сведения о местоположении измененных (уточненных) границ объекта							
1. Система координат: -							
2. Сведения о характерных точках границ объекта							
Обозначение характерных точек границ	Существующие координаты, м		Измененные (уточненные) координаты, м		Метод определения координат характерной точки	Средняя квадратическая погрешность положения характерной точки (Mt), м	Описание обозначения точки на местности (при наличии)
	X	Y	X	Y			
1	2	3	4	5	6	7	8
-	-	-	-	-	-	-	-
3.Сведения о характерных точках части (частей) границы объекта							
Часть №							
-	-	-	-	-	-	-	-

Раздел 4

План границ объекта

Масштаб 1:5000

Используемые условные знаки и обозначения:

границы территориальной зоны

характерная точка границы территориальной зоны

Заместитель руководителя БУВО «Нормативно-проектный центр»

Подпись А.К. Романов Дата «14» февраля 2020 г.

Место для оттиска печати (при наличии) лица, составившего описание местоположения границ объекта

ОПИСАНИЕ МЕСТОПОЛОЖЕНИЯ ГРАНИЦ

Зона рекреационного назначения - объектов отдыха - Р1

(наименование объекта, местоположение границ которого описано
(далее - объект)

Раздел 1

Сведения об объекте		
№ п/п	Характеристики объекта	Описание характеристик
1	2	3
1	Местоположение объекта	Воронежская область, Бобровский муниципальный район, Семёно-Александровское сельское поселение, село Семёно-Александровка
2	Площадь объекта ± величина погрешности определения площади (Р ± Дельта Р)	1500+/-135 м²
3	Иные характеристики объекта	-

Раздел 2

Сведения о местоположении границ объекта					
1. Система координат: МСК - 36, зона 2					
2. Сведения о характерных точках границ объекта					
Обозначение характерных точек границ	Координаты, м		Метод определения координат характерной точки	Средняя квадратическая погрешность положения характерной точки (Mt), м	Описание обозначения точки на местности (при наличии)
	X	Y			
1	2	3	4	5	6
1	446786.54	2160794.43	Картометрический	1.00	-
2	446780.51	2160819.92	Картометрический	1.00	-
3	446754.65	2160836.69	Картометрический	1.00	-
4	446735.72	2160815.09	Картометрический	1.00	-
5	446762.84	2160785.30	Картометрический	1.00	-
1	446786.54	2160794.43	Картометрический	1.00	-
3. Сведения о характерных точках части (частей) границы объекта					
Обозначение характерных точек части границы	Координаты, м		Метод определения координат характерной точки	Средняя квадратическая погрешность положения характерной точки (Mt), м	Описание обозначения точки на местности (при наличии)
	X	Y			
1	2	3	4	5	6
Часть №					
-	-	-	-	-	-

Раздел 3

Сведения о местоположении измененных (уточненных) границ объекта							
1. Система координат: -							
2. Сведения о характерных точках границ объекта							
Обозначение характерных точек границ	Существующие координаты, м		Измененные (уточненные) координаты, м		Метод определения координат характерной точки	Средняя квадратическая погрешность положения характерной точки (Mt), м	Описание обозначения точки на местности (при наличии)
	X	Y	X	Y			
1	2	3	4	5	6	7	8
-	-	-	-	-	-	-	-
3.Сведения о характерных точках части (частей) границы объекта							
Часть №							
-	-	-	-	-	-	-	-

Раздел 4

План границ объекта

Масштаб 1:1000

Используемые условные знаки и обозначения:

границы территориальной зоны

•1 характерная точка границ территориальной зоны

Заместитель руководителя БУВО «Нормативно-проектный центр»

Подпись _____ А.В. Ромашов Дата « 14 » февраля 2020 г.

Место для оттиска печати (при наличии) лица, составившего описание местоположения границ объекта

ОПИСАНИЕ МЕСТОПОЛОЖЕНИЯ ГРАНИЦ

Зона ритуальных объектов - СН1

(наименование объекта, местоположение границ которого описано
(далее - объект)

Раздел 1

Сведения об объекте		
№ п/п	Характеристики объекта	Описание характеристик
1	2	3
1	Местоположение объекта	Воронежская область, Бобровский муниципальный район, Семёно-Александровское сельское поселение, село Семёно-Александровка
2	Площадь объекта ± величина погрешности определения площади (Р ± Дельта Р)	38855+/-690 м²
3	Иные характеристики объекта	-

Раздел 2

Сведения о местоположении границ объекта					
1. Система координат: МСК - 36, зона 2					
2. Сведения о характерных точках границ объекта					
Обозначение характерных точек границ	Координаты, м		Метод определения координат характерной точки	Средняя квадратическая погрешность положения характерной точки (Mt), м	Описание обозначения точки на местности (при наличии)
	X	Y			
1	2	3	4	5	6
1	445207.10	2160880.78	Картометрический	1.00	-
2	445197.29	2160908.08	Картометрический	1.00	-
3	445178.75	2160956.38	Картометрический	1.00	-
4	445086.30	2161185.35	Картометрический	1.00	-
5	445026.00	2161180.88	Картометрический	1.00	-
6	444945.56	2161174.75	Картометрический	1.00	-
7	445071.06	2160943.73	Картометрический	1.00	-
8	445115.76	2160853.24	Картометрический	1.00	-
1	445207.10	2160880.78	Картометрический	1.00	-
3. Сведения о характерных точках части (частей) границы объекта					
Обозначение характерных точек части границы	Координаты, м		Метод определения координат характерной точки	Средняя квадратическая погрешность положения характерной точки (Mt), м	Описание обозначения точки на местности (при наличии)
	X	Y			
1	2	3	4	5	6
Часть №					
-	-	-	-	-	-

Раздел 3

Сведения о местоположении измененных (уточненных) границ объекта							
1. Система координат: -							
2. Сведения о характерных точках границ объекта							
Обозначение характерных точек границ	Существующие координаты, м		Измененные (уточненные) координаты, м		Метод определения координат характерной точки	Средняя квадратическая погрешность положения характерной точки (Mt), м	Описание обозначения точки на местности (при наличии)
	X	Y	X	Y			
1	2	3	4	5	6	7	8
-	-	-	-	-	-	-	-
3.Сведения о характерных точках части (частей) границы объекта							
Часть №							
-	-	-	-	-	-	-	-

Раздел 4

План границ объекта

Масштаб 1:2000

Используемые условные знаки и обозначения:

границы территориальной зоны

•1 характерная точка границ территориальной зоны

Заместитель руководителя БУВО «Нормативно-проектный центр»

Подпись Л.В. Романов Дата « 14 » февраля 2020 г.

Место для оттиска печати (при наличии) лица, составившего описание местоположения границ объекта

Приложение №2
к правилам землепользования и застройки
Семёно-Александровского сельского поселения
Бобровского муниципального района
Воронежской области

СВЕДЕНИЯ О ГРАНИЦАХ ТЕРРИТОРИАЛЬНЫХ ЗОН, СОДЕРЖАЩИЕ ГРАФИЧЕСКОЕ ОПИСАНИЕ МЕСТОПОЛОЖЕНИЯ ГРАНИЦ ТЕРРИТОРИАЛЬНЫХ ЗОН, ПЕРЕЧЕНЬ КООРДИНАТ ХАРАКТЕРНЫХ ТОЧЕК ГРАНИЦ ТЕРРИТОРИАЛЬНЫХ ЗОН ПОСЁЛКА ЗАВОДСКОЙ

ОПИСАНИЕ МЕСТОПОЛОЖЕНИЯ ГРАНИЦ

Зона застройки индивидуальными жилыми домами - Ж1

(наименование объекта, местоположение границ которого описано
(далее - объект)

Раздел 1

Сведения об объекте		
№ п/п	Характеристики объекта	Описание характеристик
1	2	3
1	Местоположение объекта	Воронежская область, Бобровский муниципальный район, Семёно-Александровское сельское поселение, посёлок Заводской
2	Площадь объекта ± величина погрешности определения площади (Р ± Дельта Р)	528833+/-2545 м²
3	Иные характеристики объекта	-

Раздел 2

Сведения о местоположении границ объекта					
1. Система координат: МСК - 36, зона 2					
2. Сведения о характерных точках границ объекта					
Обозначение характерных точек границ	Координаты, м		Метод определения координат характерной точки	Средняя квадратическая погрешность положения характерной точки (Mt), м	Описание обозначения точки на местности (при наличии)
	X	Y			
1	2	3	4	5	6
1	438717.97	2148924.03	Картометрический	1.00	-
2	438717.89	2148966.39	Картометрический	1.00	-
3	438708.22	2149060.22	Картометрический	1.00	-
4	438700.21	2149067.38	Картометрический	1.00	-
5	438677.85	2149084.70	Картометрический	1.00	-
6	438667.09	2149155.67	Картометрический	1.00	-
7	438642.85	2149222.96	Картометрический	1.00	-
8	438641.90	2149269.56	Картометрический	1.00	-
9	438610.59	2149268.88	Картометрический	1.00	-
10	438597.00	2149312.66	Картометрический	1.00	-
11	438521.32	2149244.92	Картометрический	1.00	-
12	438410.44	2149159.45	Картометрический	1.00	-
13	438340.47	2149144.36	Картометрический	1.00	-
14	438212.31	2149075.48	Картометрический	1.00	-
15	438112.15	2149050.94	Картометрический	1.00	-
16	438107.50	2149031.35	Картометрический	1.00	-
17	438087.65	2149024.15	Картометрический	1.00	-
18	438037.85	2149006.06	Картометрический	1.00	-
19	437982.16	2148961.59	Картометрический	1.00	-
20	437891.37	2148858.72	Картометрический	1.00	-
21	437745.52	2148798.64	Картометрический	1.00	-
22	437684.45	2148767.61	Картометрический	1.00	-
23	437636.24	2148729.24	Картометрический	1.00	-
24	437656.52	2148652.60	Картометрический	1.00	-
25	437678.71	2148604.81	Картометрический	1.00	-
26	437706.54	2148569.86	Картометрический	1.00	-
27	437722.83	2148521.08	Картометрический	1.00	-
28	437726.88	2148490.68	Картометрический	1.00	-
29	437732.91	2148446.76	Картометрический	1.00	-
30	437754.36	2148432.85	Картометрический	1.00	-
31	437772.17	2148440.18	Картометрический	1.00	-
32	437853.07	2148473.46	Картометрический	1.00	-
33	437863.33	2148477.67	Картометрический	1.00	-
34	437829.00	2148577.72	Картометрический	1.00	-
35	437871.31	2148576.97	Картометрический	1.00	-
36	437910.05	2148584.64	Картометрический	1.00	-

1	2	3	4	5	6
37	437922.04	2148571.87	Картометрический	1.00	-
38	437966.93	2148458.83	Картометрический	1.00	-
39	438019.84	2148337.41	Картометрический	1.00	-
40	438022.77	2148331.19	Картометрический	1.00	-
41	438071.42	2148360.39	Картометрический	1.00	-
42	438147.78	2148388.38	Картометрический	1.00	-
43	438229.28	2148413.10	Картометрический	1.00	-
44	438292.12	2148478.91	Картометрический	1.00	-
45	438409.53	2148524.78	Картометрический	1.00	-
46	438433.06	2148570.22	Картометрический	1.00	-
47	438507.85	2148631.22	Картометрический	1.00	-
48	438502.88	2148664.99	Картометрический	1.00	-
49	438568.15	2148735.95	Картометрический	1.00	-
50	438589.53	2148802.51	Картометрический	1.00	-
51	438649.52	2148843.69	Картометрический	1.00	-
52	438677.14	2148896.00	Картометрический	1.00	-
1	438717.97	2148924.03	Картометрический	1.00	-

3. Сведения о характерных точках части (частей) границы объекта

Обозначение характерных точек части границы	Координаты, м		Метод определения координат характерной точки	Средняя квадратическая погрешность положения характерной точки (Mt), м	Описание обозначения точки на местности (при наличии)
	X	Y			
1	2	3	4	5	6
Часть №					
-	-	-	-	-	-

Раздел 3

Сведения о местоположении измененных (уточненных) границ объекта							
1. Система координат: -							
2. Сведения о характерных точках границ объекта							
Обозначение характерных точек границ	Существующие координаты, м		Измененные (уточненные) координаты, м		Метод определения координат характерной точки	Средняя квадратическая погрешность положения характерной точки (Mt), м	Описание обозначения точки на местности (при наличии)
	X	Y	X	Y			
1	2	3	4	5	6	7	8
-	-	-	-	-	-	-	-
3.Сведения о характерных точках части (частей) границы объекта							
Часть №							
-	-	-	-	-	-	-	-

Раздел 4

План границ объекта

Начальник(ы) условных знаков и обозначений:

границы территориальной зоны

границы муниципального образования

характерные точки границ территориальной зоны

Заместитель руководителя БУ ВО «Вологодско-строительный центр»

Подпись _____ А.Н. Романов Дата «_11_» ___февраля___ 2020 г.

Место для оттиска печати при наличии печати, составляющего описание местоположения границ объекта

Приложение №3
к правилам землепользования и застройки
Семёно-Александровского сельского поселения
Бобровского муниципального района
Воронежской области

СВЕДЕНИЯ О ГРАНИЦАХ ТЕРРИТОРИАЛЬНЫХ ЗОН, СОДЕРЖАЩИЕ ГРАФИЧЕСКОЕ ОПИСАНИЕ МЕСТОПОЛОЖЕНИЯ ГРАНИЦ ТЕРРИТОРИАЛЬНЫХ ЗОН, ПЕРЕЧЕНЬ КООРДИНАТ ХАРАКТЕРНЫХ ТОЧЕК ГРАНИЦ ТЕРРИТОРИАЛЬНЫХ ЗОН СЕЛА ПАВЛОВКА

ОПИСАНИЕ МЕСТОПОЛОЖЕНИЯ ГРАНИЦ

Зона застройки индивидуальными жилыми домами - Ж1

(наименование объекта, местоположение границ которого описано
(далее - объект)

Раздел 1

Сведения об объекте		
№ п/п	Характеристики объекта	Описание характеристик
1	2	3
1	Местоположение объекта	Воронежская область, Бобровский муниципальный район, Семёно-Александровское сельское поселение, село Павловка
2	Площадь объекта ± величина погрешности определения площади (Р ± Дельта Р)	825178+/-3179 м²
3	Иные характеристики объекта	-

Раздел 2

Сведения о местоположении границ объекта					
1. Система координат: МСК - 36, зона 2					
2. Сведения о характерных точках границ объекта					
Обозначение характерных точек границ	Координаты, м		Метод определения координат характерной точки	Средняя квадратическая погрешность положения характерной точки (Mt), м	Описание обозначения точки на местности (при наличии)
	X	Y			
1	2	3	4	5	6
1	437745.15	2150767.36	Картометрический	1.00	-
2	437723.03	2150898.43	Картометрический	1.00	-
3	437575.14	2150902.55	Картометрический	1.00	-
4	437589.86	2151482.44	Картометрический	1.00	-
5	437521.30	2151487.09	Картометрический	1.00	-
6	437523.24	2151578.89	Картометрический	1.00	-
7	437559.65	2151693.94	Картометрический	1.00	-
8	437666.95	2152036.57	Картометрический	1.00	-
9	437700.84	2152102.42	Картометрический	1.00	-
10	437828.67	2152383.65	Картометрический	1.00	-
11	437861.10	2152370.32	Картометрический	1.00	-
12	437941.46	2152563.78	Картометрический	1.00	-
13	438066.60	2152572.42	Картометрический	1.00	-
14	438084.88	2152755.91	Картометрический	1.00	-
15	438079.60	2152849.03	Картометрический	1.00	-
16	438102.14	2152906.32	Картометрический	1.00	-
17	438132.85	2152895.11	Картометрический	1.00	-
18	438167.30	2152991.65	Картометрический	1.00	-
19	438197.25	2152976.20	Картометрический	1.00	-
20	438386.81	2153355.82	Картометрический	1.00	-
21	438283.70	2153365.03	Картометрический	1.00	-
22	438272.29	2153366.05	Картометрический	1.00	-
23	438253.76	2153319.88	Картометрический	1.00	-
24	438059.69	2153369.08	Картометрический	1.00	-
25	437996.01	2153181.21	Картометрический	1.00	-
26	437939.90	2153056.24	Картометрический	1.00	-
27	437858.23	2153074.83	Картометрический	1.00	-
28	437849.36	2153068.53	Картометрический	1.00	-
29	437832.35	2153056.47	Картометрический	1.00	-
30	437769.21	2153066.77	Картометрический	1.00	-
31	437661.31	2153097.70	Картометрический	1.00	-
32	437613.21	2153089.87	Картометрический	1.00	-
33	437568.43	2153043.13	Картометрический	1.00	-
34	437575.62	2153022.94	Картометрический	1.00	-
35	437605.14	2153028.67	Картометрический	1.00	-
36	437615.17	2152968.87	Картометрический	1.00	-

1	2	3	4	5	6
37	437623.02	2152940.89	Картометрический	1.00	-
38	437638.28	2152902.25	Картометрический	1.00	-
39	437640.04	2152853.10	Картометрический	1.00	-
40	437620.15	2152818.60	Картометрический	1.00	-
41	437628.97	2152773.18	Картометрический	1.00	-
42	437607.50	2152704.90	Картометрический	1.00	-
43	437552.43	2152623.18	Картометрический	1.00	-
44	437530.75	2152565.07	Картометрический	1.00	-
45	437515.51	2152481.67	Картометрический	1.00	-
46	437498.98	2152420.27	Картометрический	1.00	-
47	437515.69	2152323.93	Картометрический	1.00	-
48	437531.43	2152229.60	Картометрический	1.00	-
49	437516.53	2152034.54	Картометрический	1.00	-
50	437484.99	2151830.14	Картометрический	1.00	-
51	437480.81	2151649.33	Картометрический	1.00	-
52	437437.52	2151654.34	Картометрический	1.00	-
53	437250.03	2151681.42	Картометрический	1.00	-
54	437242.97	2151810.67	Картометрический	1.00	-
55	437145.29	2151823.57	Картометрический	1.00	-
56	437109.44	2151785.46	Картометрический	1.00	-
57	437096.00	2151719.60	Картометрический	1.00	-
58	437102.80	2151608.52	Картометрический	1.00	-
59	437207.80	2151603.02	Картометрический	1.00	-
60	437214.44	2151546.52	Картометрический	1.00	-
61	437268.14	2151548.87	Картометрический	1.00	-
62	437270.76	2151473.72	Картометрический	1.00	-
63	437303.15	2151428.08	Картометрический	1.00	-
64	437350.75	2151380.84	Картометрический	1.00	-
65	437370.49	2151340.10	Картометрический	1.00	-
66	437374.61	2151275.25	Картометрический	1.00	-
67	437360.27	2151221.37	Картометрический	1.00	-
68	437472.24	2151179.87	Картометрический	1.00	-
69	437465.70	2151135.10	Картометрический	1.00	-
70	437464.40	2151084.78	Картометрический	1.00	-
71	437445.12	2151085.11	Картометрический	1.00	-
72	437422.00	2150991.35	Картометрический	1.00	-
73	437445.85	2150979.58	Картометрический	1.00	-
74	437449.58	2150945.12	Картометрический	1.00	-
75	437390.86	2150934.44	Картометрический	1.00	-
76	437382.05	2150898.60	Картометрический	1.00	-
77	437359.76	2150898.60	Картометрический	1.00	-
78	437344.58	2150998.32	Картометрический	1.00	-
79	437328.50	2151009.00	Картометрический	1.00	-
80	437301.15	2151007.77	Картометрический	1.00	-
81	437157.48	2150965.85	Картометрический	1.00	-
82	437165.60	2150933.08	Картометрический	1.00	-
83	437180.03	2150780.33	Картометрический	1.00	-
84	437437.63	2150798.15	Картометрический	1.00	-

1	2	3	4	5	6
85	437444.60	2150722.42	Картометрический	1.00	-
86	437527.88	2150730.95	Картометрический	1.00	-
1	437745.15	2150767.36	Картометрический	1.00	-

3. Сведения о характерных точках части (частей) границы объекта

Обозначение характерных точек части границы	Координаты, м		Метод определения координат характерной точки	Средняя квадратическая погрешность положения характерной точки (Mt), м	Описание обозначения точки на местности (при наличии)
	X	Y			
1	2	3	4	5	6
Часть №					
-	-	-	-	-	-

Раздел 3

Сведения о местоположении измененных (уточненных) границ объекта							
1. Система координат: -							
2. Сведения о характерных точках границ объекта							
Обозначение характерных точек границ	Существующие координаты, м		Измененные (уточненные) координаты, м		Метод определения координат характерной точки	Средняя квадратическая погрешность положения характерной точки (Mt), м	Описание обозначения точки на местности (при наличии)
	X	Y	X	Y			
1	2	3	4	5	6	7	8
-	-	-	-	-	-	-	-
3.Сведения о характерных точках части (частей) границы объекта							
Часть №							
-	-	-	-	-	-	-	-

Раздел 4

План границ объекта

Используемые условные знаки и обозначения:

- границы территориальной зоны
- границы муниципального образования
- характерная точка границ территориальной зоны

Масштаб 1:5000

Заместитель руководителя БУНО «Нормативно-проектный центр»

Подпись _____ А.В. Романов Дата « 14 » февраля 2020 г.

Место для оттиска печати (при наличии) лица, составившего описание местоположения границ объекта

ОПИСАНИЕ МЕСТОПОЛОЖЕНИЯ ГРАНИЦ

Зона сельскохозяйственного использования в границах населенных пуктов - СХ1

(наименование объекта, местоположение границ которого описано
(далее - объект)

Раздел 1

Сведения об объекте		
№ п/п	Характеристики объекта	Описание характеристик
1	2	3
1	Местоположение объекта	Воронежская область, Бобровский муниципальный район, Семёно-Александровское сельское поселение, село Павловка
2	Площадь объекта ± величина погрешности определения площади (Р ± Дельта Р)	276171+/-1839 м²
3	Иные характеристики объекта	-

Раздел 2

Сведения о местоположении границ объекта					
1. Система координат: МСК - 36, зона 2					
2. Сведения о характерных точках границ объекта					
Обозначение характерных точек границ	Координаты, м		Метод определения координат характерной точки	Средняя квадратическая погрешность положения характерной точки (Mt), м	Описание обозначения точки на местности (при наличии)
	X	Y			
1	2	3	4	5	6
1	437781.23	2150585.23	Картометрический	1.00	-
2	437750.94	2150733.75	Картометрический	1.00	-
3	437745.15	2150767.36	Картометрический	1.00	-
4	437527.88	2150730.95	Картометрический	1.00	-
5	437444.60	2150722.42	Картометрический	1.00	-
6	437437.63	2150798.15	Картометрический	1.00	-
7	437180.03	2150780.33	Картометрический	1.00	-
8	437204.77	2150473.77	Картометрический	1.00	-
9	437227.42	2150478.60	Картометрический	1.00	-
1	437781.23	2150585.23	Картометрический	1.00	-
10	437227.71	2150487.57	Картометрический	1.00	-
11	437228.12	2150488.60	Картометрический	1.00	-
12	437227.71	2150489.60	Картометрический	1.00	-
13	437226.71	2150490.00	Картометрический	1.00	-
14	437225.74	2150489.60	Картометрический	1.00	-
15	437225.27	2150488.59	Картометрический	1.00	-
16	437225.70	2150487.52	Картометрический	1.00	-
17	437226.71	2150487.11	Картометрический	1.00	-
10	437227.71	2150487.57	Картометрический	1.00	-
18	437214.34	2150725.73	Картометрический	1.00	-
19	437213.79	2150733.98	Картометрический	1.00	-
20	437205.54	2150733.42	Картометрический	1.00	-
21	437206.10	2150725.18	Картометрический	1.00	-
18	437214.34	2150725.73	Картометрический	1.00	-
22	437723.03	2150898.43	Картометрический	1.00	-
23	437701.89	2150980.21	Картометрический	1.00	-
24	437688.16	2151196.92	Картометрический	1.00	-
25	437690.54	2151579.28	Картометрический	1.00	-
26	437686.47	2151945.39	Картометрический	1.00	-
27	437732.42	2152059.13	Картометрический	1.00	-
28	437861.10	2152370.32	Картометрический	1.00	-
29	437828.67	2152383.65	Картометрический	1.00	-
30	437700.84	2152102.42	Картометрический	1.00	-

1	2	3	4	5	6
31	437666.95	2152036.57	Картометрический	1.00	-
32	437559.65	2151693.94	Картометрический	1.00	-
33	437523.24	2151578.89	Картометрический	1.00	-
34	437521.30	2151487.09	Картометрический	1.00	-
35	437589.86	2151482.44	Картометрический	1.00	-
36	437575.14	2150902.55	Картометрический	1.00	-
22	437723.03	2150898.43	Картометрический	1.00	-

3. Сведения о характерных точках части (частей) границы объекта

Обозначение характерных точек части границы	Координаты, м		Метод определения координат характерной точки	Средняя квадратическая погрешность положения характерной точки (Mt), м	Описание обозначения точки на местности (при наличии)
	X	Y			
1	2	3	4	5	6
Часть №					
-	-	-	-	-	-

Раздел 3

Сведения о местоположении измененных (уточненных) границ объекта							
1. Система координат: -							
2. Сведения о характерных точках границ объекта							
Обозначение характерных точек границ	Существующие координаты, м		Измененные (уточненные) координаты, м		Метод определения координат характерной точки	Средняя квадратическая погрешность положения характерной точки (Mt), м	Описание обозначения точки на местности (при наличии)
	X	Y	X	Y			
1	2	3	4	5	6	7	8
-	-	-	-	-	-	-	-
3.Сведения о характерных точках части (частей) границы объекта							
Часть №							
-	-	-	-	-	-	-	-

Раздел 4

План границ объекта



Масштаб 1:5000

Используемые условные знаки и обозначения:

- границы территориальной зоны
- границы муниципального образования
- •1 характерная точка границ территориальной зоны

Заместитель руководителя БУВО «Нормативно-проектный центр»

Подпись _____ А.В. Ромашов Дата « 14 » февраля 2020 г.

Место для оттиска печати (при наличии) лица, составившего описание местоположения границ объекта

Приложение №5
к правилам землепользования и застройки
Семёно-Александровского сельского поселения
Бобровского муниципального района
Воронежской области

СВЕДЕНИЯ О ГРАНИЦАХ ТЕРРИТОРИАЛЬНЫХ ЗОН, СОДЕРЖАЩИЕ ГРАФИЧЕСКОЕ ОПИСАНИЕ МЕСТОПОЛОЖЕНИЯ ГРАНИЦ ТЕРРИТОРИАЛЬНЫХ ЗОН, ПЕРЕЧЕНЬ КООРДИНАТ ХАРАКТЕРНЫХ ТОЧЕК ГРАНИЦ ТЕРРИТОРИАЛЬНЫХ ЗОН, РАСПОЛОЖЕННЫХ ЗА ГРАНИЦАМИ НАСЕЛЕННЫХ ПУНКТОВ НА ТЕРРИТОРИИ СЕМЁНО-АЛЕКСАНДРОВСКОГО СЕЛЬСКОГО ПОСЕЛЕНИЯ

ОПИСАНИЕ МЕСТОПОЛОЖЕНИЯ ГРАНИЦ

Зона улиц, дорог, инженерной и транспортной инфраструктуры - ИТ1

(наименование объекта, местоположение границ которого описано
(далее - объект)

Раздел 1

Сведения об объекте		
№ п/п	Характеристики объекта	Описание характеристик
1	2	3
1	Местоположение объекта	Воронежская область, Бобровский муниципальный район, Семёно-Александровское сельское поселение
2	Площадь объекта ± величина погрешности определения площади (Р ± Дельта Р)	528416+/-12721 м²
3	Иные характеристики объекта	-

Раздел 2

Сведения о местоположении границ объекта					
1. Система координат: МСК - 36, зона 2					
2. Сведения о характерных точках границ объекта					
Обозначение характерных точек границ	Координаты, м		Метод определения координат характерной точки	Средняя квадратическая погрешность положения характерной точки (Mt), м	Описание обозначения точки на местности (при наличии)
	X	Y			
1	2	3	4	5	6
1	448435.13	2162045.76	Картометрический	5.00	-
2	448434.96	2162065.57	Картометрический	5.00	-
3	448432.16	2162068.12	Картометрический	5.00	-
4	448425.49	2162080.11	Картометрический	5.00	-
5	448425.51	2162144.87	Картометрический	5.00	-
6	448421.97	2162201.99	Картометрический	5.00	-
7	448417.35	2162260.76	Картометрический	5.00	-
8	448411.57	2162312.74	Картометрический	5.00	-
9	448407.92	2162339.12	Картометрический	5.00	-
10	448403.94	2162366.47	Картометрический	5.00	-
11	448399.35	2162392.68	Картометрический	5.00	-
12	448393.68	2162420.74	Картометрический	5.00	-
13	448381.47	2162478.66	Картометрический	5.00	-
14	448373.34	2162510.98	Картометрический	5.00	-
15	448366.45	2162536.76	Картометрический	5.00	-
16	448356.94	2162565.34	Картометрический	5.00	-
17	448346.64	2162596.03	Картометрический	5.00	-
18	448337.37	2162620.73	Картометрический	5.00	-
19	448322.66	2162653.35	Картометрический	5.00	-
20	448299.43	2162698.68	Картометрический	5.00	-
21	448212.20	2162871.32	Картометрический	5.00	-
22	448140.79	2163008.51	Картометрический	5.00	-
23	448075.07	2163134.12	Картометрический	5.00	-
24	448057.79	2163164.78	Картометрический	5.00	-
25	448016.01	2163243.48	Картометрический	5.00	-
26	447992.61	2163286.22	Картометрический	5.00	-
27	447920.62	2163422.38	Картометрический	5.00	-
28	447860.27	2163536.98	Картометрический	5.00	-
29	447820.44	2163616.20	Картометрический	5.00	-
30	447781.94	2163689.33	Картометрический	5.00	-
31	447779.08	2163687.51	Картометрический	5.00	-
32	447738.49	2163768.95	Картометрический	5.00	-
33	447742.11	2163770.36	Картометрический	5.00	-
34	447699.06	2163855.88	Картометрический	5.00	-
35	447698.26	2163876.93	Картометрический	5.00	-
36	447702.11	2163895.32	Картометрический	5.00	-

1	2	3	4	5	6
37	447684.49	2163927.30	Картометрический	5.00	-
38	447671.82	2163929.14	Картометрический	5.00	-
39	447648.15	2163941.04	Картометрический	5.00	-
40	447636.65	2163957.26	Картометрический	5.00	-
41	447600.01	2164023.09	Картометрический	5.00	-
42	447541.95	2164130.26	Картометрический	5.00	-
43	447504.40	2164199.63	Картометрический	5.00	-
44	447476.90	2164252.09	Картометрический	5.00	-
45	447437.93	2164326.31	Картометрический	5.00	-
46	447409.92	2164379.26	Картометрический	5.00	-
47	447373.32	2164449.74	Картометрический	5.00	-
48	447333.16	2164526.51	Картометрический	5.00	-
49	447298.20	2164592.89	Картометрический	5.00	-
50	447269.52	2164649.43	Картометрический	5.00	-
51	447233.73	2164719.36	Картометрический	5.00	-
52	447202.69	2164779.59	Картометрический	5.00	-
53	447165.37	2164850.54	Картометрический	5.00	-
54	447133.33	2164911.44	Картометрический	5.00	-
55	447112.00	2164951.97	Картометрический	5.00	-
56	447055.15	2165057.52	Картометрический	5.00	-
57	447019.24	2165125.67	Картометрический	5.00	-
58	446985.70	2165189.33	Картометрический	5.00	-
59	446949.77	2165257.54	Картометрический	5.00	-
60	446915.80	2165322.01	Картометрический	5.00	-
61	446882.50	2165385.21	Картометрический	5.00	-
62	446842.50	2165461.12	Картометрический	5.00	-
63	446803.39	2165532.17	Картометрический	5.00	-
64	446768.12	2165599.12	Картометрический	5.00	-
65	446730.19	2165671.10	Картометрический	5.00	-
66	446700.77	2165726.95	Картометрический	5.00	-
67	446672.75	2165780.13	Картометрический	5.00	-
68	446642.26	2165837.99	Картометрический	5.00	-
69	446641.12	2165845.11	Картометрический	5.00	-
70	446642.15	2165849.53	Картометрический	5.00	-
71	446634.22	2165865.86	Картометрический	5.00	-
72	446630.73	2165863.16	Картометрический	5.00	-
73	446629.96	2165862.93	Картометрический	5.00	-
74	446602.32	2165919.25	Картометрический	5.00	-
75	446569.31	2165987.62	Картометрический	5.00	-
76	446541.46	2166049.34	Картометрический	5.00	-
77	446514.98	2166108.02	Картометрический	5.00	-
78	446486.93	2166175.33	Картометрический	5.00	-
79	446463.78	2166230.89	Картометрический	5.00	-
80	446434.42	2166306.59	Картометрический	5.00	-
81	446402.31	2166389.37	Картометрический	5.00	-
82	446388.50	2166392.05	Картометрический	5.00	-
83	446376.68	2166386.82	Картометрический	5.00	-
84	446400.22	2166327.08	Картометрический	5.00	-

1	2	3	4	5	6
85	446420.76	2166274.93	Картометрический	5.00	-
86	446439.07	2166228.42	Картометрический	5.00	-
87	446450.79	2166196.46	Картометрический	5.00	-
88	446476.05	2166135.83	Картометрический	5.00	-
89	446503.74	2166073.57	Картометрический	5.00	-
90	446530.51	2166013.39	Картометрический	5.00	-
91	446578.75	2165914.46	Картометрический	5.00	-
92	446593.49	2165885.07	Картометрический	5.00	-
93	446617.56	2165838.23	Картометрический	5.00	-
94	446662.41	2165753.62	Картометрический	5.00	-
95	446695.12	2165691.56	Картометрический	5.00	-
96	446722.49	2165639.61	Картометрический	5.00	-
97	446760.19	2165569.88	Картометрический	5.00	-
98	446790.74	2165511.91	Картометрический	5.00	-
99	446820.65	2165455.15	Картометрический	5.00	-
100	446851.86	2165395.93	Картометрический	5.00	-
101	446881.47	2165339.72	Картометрический	5.00	-
102	446919.83	2165266.92	Картометрический	5.00	-
103	446948.54	2165212.46	Картометрический	5.00	-
104	446978.08	2165156.40	Картометрический	5.00	-
105	447005.87	2165103.66	Картометрический	5.00	-
106	447027.86	2165061.94	Картометрический	5.00	-
107	447056.81	2165006.99	Картометрический	5.00	-
108	447077.94	2164966.90	Картометрический	5.00	-
109	447106.90	2164911.15	Картометрический	5.00	-
110	447150.76	2164828.92	Картометрический	5.00	-
111	447179.32	2164774.58	Картометрический	5.00	-
112	447200.92	2164733.82	Картометрический	5.00	-
113	447221.12	2164696.55	Картометрический	5.00	-
114	447244.45	2164650.92	Картометрический	5.00	-
115	447273.36	2164593.44	Картометрический	5.00	-
116	447294.61	2164553.39	Картометрический	5.00	-
117	447328.39	2164488.60	Картометрический	5.00	-
118	447367.75	2164414.18	Картометрический	5.00	-
119	447394.92	2164365.22	Картометрический	5.00	-
120	447413.72	2164326.97	Картометрический	5.00	-
121	447463.48	2164228.57	Картометрический	5.00	-
122	447538.53	2164090.99	Картометрический	5.00	-
123	447548.96	2164072.12	Картометрический	5.00	-
124	447601.95	2163975.78	Картометрический	5.00	-
125	447620.75	2163935.61	Картометрический	5.00	-
126	447627.54	2163913.01	Картометрический	5.00	-
127	447627.00	2163898.73	Картометрический	5.00	-
128	447625.78	2163894.72	Картометрический	5.00	-
129	447624.14	2163891.48	Картометрический	5.00	-
130	447621.55	2163889.53	Картометрический	5.00	-
131	447569.81	2163865.11	Картометрический	5.00	-
132	447475.67	2163818.03	Картометрический	5.00	-

1	2	3	4	5	6
133	447389.37	2163775.05	Картометрический	5.00	-
134	447300.26	2163730.67	Картометрический	5.00	-
135	447214.53	2163687.97	Картометрический	5.00	-
136	447122.99	2163642.13	Картометрический	5.00	-
137	447031.43	2163596.35	Картометрический	5.00	-
138	446948.09	2163554.54	Картометрический	5.00	-
139	446855.13	2163507.80	Картометрический	5.00	-
140	446689.92	2163425.01	Картометрический	5.00	-
141	446586.11	2163372.99	Картометрический	5.00	-
142	446481.78	2163320.55	Картометрический	5.00	-
143	446404.57	2163281.74	Картометрический	5.00	-
144	446304.08	2163231.66	Картометрический	5.00	-
145	446196.11	2163177.65	Картометрический	5.00	-
146	446119.85	2163139.56	Картометрический	5.00	-
147	446037.88	2163098.61	Картометрический	5.00	-
148	445996.73	2163077.75	Картометрический	5.00	-
149	445880.60	2163018.88	Картометрический	5.00	-
150	445802.19	2162979.56	Картометрический	5.00	-
151	445731.96	2162944.42	Картометрический	5.00	-
152	445640.72	2162898.59	Картометрический	5.00	-
153	445502.48	2162829.60	Картометрический	5.00	-
154	445391.79	2162774.25	Картометрический	5.00	-
155	445264.42	2162710.56	Картометрический	5.00	-
156	445181.38	2162669.56	Картометрический	5.00	-
157	445100.53	2162629.02	Картометрический	5.00	-
158	444975.65	2162563.19	Картометрический	5.00	-
159	444831.70	2162479.65	Картометрический	5.00	-
160	444689.86	2162395.51	Картометрический	5.00	-
161	444631.24	2162361.88	Картометрический	5.00	-
162	444493.12	2162279.85	Картометрический	5.00	-
163	444388.32	2162217.61	Картометрический	5.00	-
164	444301.75	2162166.19	Картометрический	5.00	-
165	444297.55	2162164.18	Картометрический	5.00	-
166	444293.42	2162163.48	Картометрический	5.00	-
167	444289.82	2162164.12	Картометрический	5.00	-
168	444280.66	2162158.39	Картометрический	5.00	-
169	444279.53	2162153.86	Картометрический	5.00	-
170	444276.59	2162150.34	Картометрический	5.00	-
171	444273.40	2162148.41	Картометрический	5.00	-
172	444202.46	2162106.00	Картометрический	5.00	-
173	444131.01	2162063.28	Картометрический	5.00	-
174	444074.49	2162029.49	Картометрический	5.00	-
175	444070.15	2162028.68	Картометрический	5.00	-
176	444065.85	2162027.94	Картометрический	5.00	-
177	444060.70	2162024.06	Картометрический	5.00	-
178	444055.64	2162020.76	Картометрический	5.00	-
179	444049.96	2162017.91	Картометрический	5.00	-
180	444045.04	2162017.20	Картометрический	5.00	-

1	2	3	4	5	6
181	444038.34	2162020.12	Картометрический	5.00	-
182	444027.78	2162024.76	Картометрический	5.00	-
183	443909.49	2162128.89	Картометрический	5.00	-
184	443849.55	2162181.85	Картометрический	5.00	-
185	443748.47	2162271.15	Картометрический	5.00	-
186	443672.98	2162337.84	Картометрический	5.00	-
187	443597.13	2162404.86	Картометрический	5.00	-
188	443517.50	2162475.37	Картометрический	5.00	-
189	443494.97	2162495.32	Картометрический	5.00	-
190	443374.95	2162601.59	Картометрический	5.00	-
191	443308.60	2162660.35	Картометрический	5.00	-
192	443228.88	2162730.62	Картометрический	5.00	-
193	443152.94	2162797.57	Картометрический	5.00	-
194	443043.02	2162894.47	Картометрический	5.00	-
195	442969.08	2162959.65	Картометрический	5.00	-
196	442863.42	2163053.23	Картометрический	5.00	-
197	442763.69	2163141.55	Картометрический	5.00	-
198	442652.94	2163239.64	Картометрический	5.00	-
199	442541.14	2163338.68	Картометрический	5.00	-
200	442448.59	2163420.66	Картометрический	5.00	-
201	442356.28	2163502.26	Картометрический	5.00	-
202	442259.84	2163587.50	Картометрический	5.00	-
203	442074.17	2163751.07	Картометрический	5.00	-
204	441932.26	2163876.08	Картометрический	5.00	-
205	441798.78	2163993.84	Картометрический	5.00	-
206	441796.30	2163997.07	Картометрический	5.00	-
207	441796.12	2163999.04	Картометрический	5.00	-
208	441797.11	2164001.50	Картометрический	5.00	-
209	441799.02	2164004.68	Картометрический	5.00	-
210	441796.02	2164007.38	Картометрический	5.00	-
211	441793.18	2164004.50	Картометрический	5.00	-
212	441790.63	2164002.91	Картометрический	5.00	-
213	441788.94	2164002.70	Картометрический	5.00	-
214	441785.53	2164005.65	Картометрический	5.00	-
215	441712.68	2164069.38	Картометрический	5.00	-
216	441631.63	2164140.29	Картометрический	5.00	-
217	441473.62	2164278.53	Картометрический	5.00	-
218	441340.73	2164396.36	Картометрический	5.00	-
219	441202.81	2164518.65	Картометрический	5.00	-
220	441019.47	2164682.41	Картометрический	5.00	-
221	440842.98	2164840.23	Картометрический	5.00	-
222	440752.40	2164921.23	Картометрический	5.00	-
223	440622.23	2165037.63	Картометрический	5.00	-
224	440548.28	2165103.26	Картометрический	5.00	-
225	440433.19	2165205.42	Картометрический	5.00	-
226	440332.84	2165294.48	Картометрический	5.00	-
227	440296.94	2165327.44	Картометрический	5.00	-
228	440237.96	2165385.65	Картометрический	5.00	-

1	2	3	4	5	6
229	440148.69	2165474.57	Картометрический	5.00	-
230	440084.07	2165539.74	Картометрический	5.00	-
231	440080.41	2165543.49	Картометрический	5.00	-
232	440079.74	2165544.63	Картометрический	5.00	-
233	440079.74	2165545.53	Картометрический	5.00	-
234	440080.31	2165546.87	Картометрический	5.00	-
235	440078.11	2165549.29	Картометрический	5.00	-
236	440077.18	2165548.71	Картометрический	5.00	-
237	440076.20	2165548.47	Картометрический	5.00	-
238	440075.12	2165548.89	Картометрический	5.00	-
239	440070.90	2165553.22	Картометрический	5.00	-
240	440030.23	2165593.83	Картометрический	5.00	-
241	439942.61	2165681.31	Картометрический	5.00	-
242	439865.92	2165757.89	Картометрический	5.00	-
243	439796.39	2165829.58	Картометрический	5.00	-
244	439703.31	2165927.21	Картометрический	5.00	-
245	439684.31	2165943.23	Картометрический	5.00	-
246	439669.86	2165957.91	Картометрический	5.00	-
247	439632.34	2166003.21	Картометрический	5.00	-
248	439593.53	2166040.08	Картометрический	5.00	-
249	439558.16	2166077.23	Картометрический	5.00	-
250	439524.12	2166116.74	Картометрический	5.00	-
251	439492.40	2166163.19	Картометрический	5.00	-
252	439441.79	2166243.83	Картометрический	5.00	-
253	439394.48	2166331.97	Картометрический	5.00	-
254	439296.54	2166524.47	Картометрический	5.00	-
255	439278.94	2166509.70	Картометрический	5.00	-
256	439310.40	2166448.64	Картометрический	5.00	-
257	439376.05	2166323.23	Картометрический	5.00	-
258	439422.37	2166238.16	Картометрический	5.00	-
259	439474.11	2166153.12	Картометрический	5.00	-
260	439507.38	2166104.74	Картометрический	5.00	-
261	439521.02	2166086.40	Картометрический	5.00	-
262	439537.47	2166064.28	Картометрический	5.00	-
263	439540.30	2166060.76	Картометрический	5.00	-
264	439540.26	2166058.80	Картометрический	5.00	-
265	439539.63	2166057.48	Картометрический	5.00	-
266	439538.80	2166055.76	Картометрический	5.00	-
267	439534.38	2166051.54	Картометрический	5.00	-
268	439538.53	2166044.84	Картометрический	5.00	-
269	439544.78	2166049.16	Картометрический	5.00	-
270	439546.71	2166049.91	Картометрический	5.00	-
271	439549.13	2166049.74	Картометрический	5.00	-
272	439550.48	2166048.06	Картометрический	5.00	-
273	439568.88	2166023.67	Картометрический	5.00	-
274	439601.20	2165988.62	Картометрический	5.00	-
275	439653.73	2165937.62	Картометрический	5.00	-
276	439667.51	2165921.83	Картометрический	5.00	-

1	2	3	4	5	6
277	439673.85	2165913.53	Картометрический	5.00	-
278	439696.34	2165884.14	Картометрический	5.00	-
279	439723.17	2165865.28	Картометрический	5.00	-
280	439759.57	2165828.03	Картометрический	5.00	-
281	439846.35	2165747.30	Картометрический	5.00	-
282	439885.83	2165707.81	Картометрический	5.00	-
283	439968.46	2165625.14	Картометрический	5.00	-
284	440059.26	2165534.29	Картометрический	5.00	-
285	440133.55	2165459.48	Картометрический	5.00	-
286	440223.04	2165370.29	Картометрический	5.00	-
287	440283.05	2165312.36	Картометрический	5.00	-
288	440318.38	2165279.13	Картометрический	5.00	-
289	440393.94	2165211.50	Картометрический	5.00	-
290	440474.05	2165139.79	Картометрический	5.00	-
291	440550.64	2165071.24	Картометрический	5.00	-
292	440609.98	2165018.12	Картометрический	5.00	-
293	440666.92	2164967.44	Картометрический	5.00	-
294	440778.51	2164868.12	Картометрический	5.00	-
295	440860.80	2164794.89	Картометрический	5.00	-
296	440937.26	2164726.85	Картометрический	5.00	-
297	441005.18	2164666.40	Картометрический	5.00	-
298	441014.30	2164658.27	Картометрический	5.00	-
299	441091.65	2164589.23	Картометрический	5.00	-
300	441188.24	2164503.02	Картометрический	5.00	-
301	441278.98	2164422.45	Картометрический	5.00	-
302	441389.35	2164324.44	Картометрический	5.00	-
303	441458.87	2164262.71	Картометрический	5.00	-
304	441535.27	2164195.89	Картометрический	5.00	-
305	441586.01	2164151.52	Картометрический	5.00	-
306	441693.45	2164057.55	Картометрический	5.00	-
307	441768.89	2163991.56	Картометрический	5.00	-
308	441772.11	2163988.68	Картометрический	5.00	-
309	441772.80	2163986.86	Картометрический	5.00	-
310	441772.24	2163983.46	Картометрический	5.00	-
311	441769.13	2163977.80	Картометрический	5.00	-
312	441772.69	2163975.03	Картометрический	5.00	-
313	441777.05	2163978.08	Картометрический	5.00	-
314	441779.41	2163979.76	Картометрический	5.00	-
315	441781.91	2163979.92	Картометрический	5.00	-
316	441783.75	2163978.28	Картометрический	5.00	-
317	441847.23	2163922.56	Картометрический	5.00	-
318	441914.29	2163863.70	Картометрический	5.00	-
319	442007.90	2163781.16	Картометрический	5.00	-
320	442053.57	2163740.89	Картометрический	5.00	-
321	442138.04	2163666.41	Картометрический	5.00	-
322	442245.79	2163571.40	Картометрический	5.00	-
323	442321.62	2163504.35	Картометрический	5.00	-
324	442455.06	2163386.34	Картометрический	5.00	-

1	2	3	4	5	6
325	442514.45	2163333.83	Картометрический	5.00	-
326	442638.35	2163224.04	Картометрический	5.00	-
327	442740.76	2163132.92	Картометрический	5.00	-
328	442799.21	2163080.92	Картометрический	5.00	-
329	442894.09	2162996.51	Картометрический	5.00	-
330	442953.96	2162943.24	Картометрический	5.00	-
331	443050.46	2162858.49	Картометрический	5.00	-
332	443147.59	2162773.18	Картометрический	5.00	-
333	443247.67	2162685.28	Картометрический	5.00	-
334	443294.36	2162644.27	Картометрический	5.00	-
335	443365.46	2162581.65	Картометрический	5.00	-
336	443447.25	2162509.60	Картометрический	5.00	-
337	443541.23	2162426.82	Картометрический	5.00	-
338	443572.98	2162398.86	Картометрический	5.00	-
339	443575.43	2162396.64	Картометрический	5.00	-
340	443576.11	2162394.86	Картометрический	5.00	-
341	443574.48	2162392.70	Картометрический	5.00	-
342	443570.75	2162390.18	Картометрический	5.00	-
343	443573.70	2162385.43	Картометрический	5.00	-
344	443580.57	2162388.64	Картометрический	5.00	-
345	443582.47	2162389.31	Картометрический	5.00	-
346	443584.07	2162388.84	Картометрический	5.00	-
347	443588.22	2162385.09	Картометрический	5.00	-
348	443644.51	2162335.31	Картометрический	5.00	-
349	443680.97	2162303.07	Картометрический	5.00	-
350	443754.99	2162237.61	Картометрический	5.00	-
351	443832.91	2162168.71	Картометрический	5.00	-
352	443833.20	2162167.27	Картометрический	5.00	-
353	443832.00	2162165.55	Картометрический	5.00	-
354	443828.37	2162162.85	Картометрический	5.00	-
355	443830.13	2162159.44	Картометрический	5.00	-
356	443838.14	2162162.19	Картометрический	5.00	-
357	443839.52	2162162.25	Картометрический	5.00	-
358	443840.65	2162161.86	Картометрический	5.00	-
359	443845.14	2162157.89	Картометрический	5.00	-
360	443895.69	2162113.34	Картометрический	5.00	-
361	443946.45	2162068.34	Картометрический	5.00	-
362	444012.55	2162009.73	Картометрический	5.00	-
363	444014.73	2162000.05	Картометрический	5.00	-
364	444016.67	2161992.26	Картометрический	5.00	-
365	444015.22	2161985.06	Картометрический	5.00	-
366	443954.10	2161937.33	Картометрический	5.00	-
367	443899.63	2161894.52	Картометрический	5.00	-
368	443833.41	2161844.60	Картометрический	5.00	-
369	443749.19	2161781.11	Картометрический	5.00	-
370	443681.93	2161728.92	Картометрический	5.00	-
371	443624.64	2161685.87	Картометрический	5.00	-
372	443542.60	2161624.22	Картометрический	5.00	-

1	2	3	4	5	6
373	443470.88	2161570.32	Картометрический	5.00	-
374	443390.94	2161510.26	Картометрический	5.00	-
375	443307.36	2161446.30	Картометрический	5.00	-
376	443225.09	2161383.34	Картометрический	5.00	-
377	443172.42	2161344.51	Картометрический	5.00	-
378	443157.18	2161333.25	Картометрический	5.00	-
379	443074.41	2161270.23	Картометрический	5.00	-
380	442964.09	2161186.23	Картометрический	5.00	-
381	442903.67	2161146.60	Картометрический	5.00	-
382	442847.38	2161109.67	Картометрический	5.00	-
383	442807.71	2161092.04	Картометрический	5.00	-
384	442708.36	2161050.30	Картометрический	5.00	-
385	442582.09	2160997.10	Картометрический	5.00	-
386	442500.44	2160962.94	Картометрический	5.00	-
387	442427.67	2160932.04	Картометрический	5.00	-
388	442373.95	2160908.40	Картометрический	5.00	-
389	442295.01	2160876.45	Картометрический	5.00	-
390	442218.51	2160856.11	Картометрический	5.00	-
391	442175.28	2160850.05	Картометрический	5.00	-
392	442084.39	2160839.64	Картометрический	5.00	-
393	441960.62	2160825.46	Картометрический	5.00	-
394	441867.87	2160815.61	Картометрический	5.00	-
395	441775.61	2160805.81	Картометрический	5.00	-
396	441699.37	2160797.72	Картометрический	5.00	-
397	441583.80	2160784.55	Картометрический	5.00	-
398	441517.33	2160776.97	Картометрический	5.00	-
399	441416.62	2160765.50	Картометрический	5.00	-
400	441307.02	2160753.73	Картометрический	5.00	-
401	441194.65	2160741.66	Картометрический	5.00	-
402	441115.07	2160733.11	Картометрический	5.00	-
403	440992.01	2160719.19	Картометрический	5.00	-
404	440891.60	2160707.83	Картометрический	5.00	-
405	440792.26	2160696.60	Картометрический	5.00	-
406	440648.39	2160680.32	Картометрический	5.00	-
407	440553.71	2160670.27	Картометрический	5.00	-
408	440443.70	2160658.59	Картометрический	5.00	-
409	440348.06	2160648.44	Картометрический	5.00	-
410	440281.01	2160641.32	Картометрический	5.00	-
411	440150.11	2160629.55	Картометрический	5.00	-
412	440081.19	2160624.29	Картометрический	5.00	-
413	440006.58	2160618.59	Картометрический	5.00	-
414	439988.51	2160617.35	Картометрический	5.00	-
415	439929.40	2160613.25	Картометрический	5.00	-
416	439847.05	2160606.59	Картометрический	5.00	-
417	439730.27	2160596.58	Картометрический	5.00	-
418	439645.78	2160589.33	Картометрический	5.00	-
419	439540.87	2160580.33	Картометрический	5.00	-
420	439437.75	2160571.49	Картометрический	5.00	-

1	2	3	4	5	6
421	439350.82	2160564.04	Картометрический	5.00	-
422	439261.03	2160556.34	Картометрический	5.00	-
423	439156.96	2160547.48	Картометрический	5.00	-
424	439076.59	2160540.64	Картометрический	5.00	-
425	438998.27	2160533.97	Картометрический	5.00	-
426	438896.96	2160524.57	Картометрический	5.00	-
427	438801.18	2160515.68	Картометрический	5.00	-
428	438687.96	2160505.18	Картометрический	5.00	-
429	438598.91	2160496.32	Картометрический	5.00	-
430	438513.32	2160487.80	Картометрический	5.00	-
431	438427.01	2160479.23	Картометрический	5.00	-
432	438301.34	2160462.53	Картометрический	5.00	-
433	438240.32	2160449.35	Картометрический	5.00	-
434	438152.99	2160423.64	Картометрический	5.00	-
435	438070.13	2160394.96	Картометрический	5.00	-
436	438030.76	2160378.07	Картометрический	5.00	-
437	437948.17	2160334.02	Картометрический	5.00	-
438	437913.90	2160315.74	Картометрический	5.00	-
439	437883.50	2160299.53	Картометрический	5.00	-
440	437883.05	2160284.70	Картометрический	5.00	-
441	437882.85	2160278.13	Картометрический	5.00	-
442	437874.19	2160264.74	Картометрический	5.00	-
443	437878.11	2160267.23	Картометрический	5.00	-
444	437959.49	2160314.16	Картометрический	5.00	-
445	438039.63	2160360.37	Картометрический	5.00	-
446	438077.79	2160376.64	Картометрический	5.00	-
447	438145.24	2160399.80	Картометрический	5.00	-
448	438245.16	2160429.73	Картометрический	5.00	-
449	438304.60	2160442.78	Картометрический	5.00	-
450	438428.82	2160459.03	Картометрический	5.00	-
451	438515.00	2160467.73	Картометрический	5.00	-
452	438601.95	2160476.50	Картометрический	5.00	-
453	438689.02	2160485.28	Картометрический	5.00	-
454	438803.51	2160495.84	Картометрический	5.00	-
455	438901.48	2160504.86	Картометрический	5.00	-
456	439000.09	2160513.94	Картометрический	5.00	-
457	439078.42	2160520.75	Картометрический	5.00	-
458	439159.86	2160528.01	Картометрический	5.00	-
459	439254.58	2160536.35	Картометрический	5.00	-
460	439271.52	2160537.85	Картометрический	5.00	-
461	439353.44	2160545.10	Картометрический	5.00	-
462	439441.35	2160552.24	Картометрический	5.00	-
463	439542.48	2160560.82	Картометрический	5.00	-
464	439648.46	2160569.81	Картометрический	5.00	-
465	439730.94	2160576.80	Картометрический	5.00	-
466	439849.66	2160586.57	Картометрический	5.00	-
467	439930.80	2160593.25	Картометрический	5.00	-
468	439988.89	2160598.54	Картометрический	5.00	-

1	2	3	4	5	6
469	440012.78	2160600.21	Картометрический	5.00	-
470	440082.93	2160605.11	Картометрический	5.00	-
471	440151.52	2160610.18	Картометрический	5.00	-
472	440282.85	2160621.85	Картометрический	5.00	-
473	440351.42	2160629.06	Картометрический	5.00	-
474	440446.16	2160639.03	Картометрический	5.00	-
475	440556.80	2160650.67	Картометрический	5.00	-
476	440649.54	2160660.43	Картометрический	5.00	-
477	440796.49	2160677.05	Картометрический	5.00	-
478	440941.87	2160693.49	Картометрический	5.00	-
479	440994.97	2160699.51	Картометрический	5.00	-
480	441116.93	2160713.33	Картометрический	5.00	-
481	441197.29	2160722.00	Картометрический	5.00	-
482	441309.28	2160734.09	Картометрический	5.00	-
483	441418.49	2160745.88	Картометрический	5.00	-
484	441518.83	2160757.45	Картометрический	5.00	-
485	441583.55	2160764.29	Картометрический	5.00	-
486	441701.01	2160777.39	Картометрический	5.00	-
487	441775.73	2160785.57	Картометрический	5.00	-
488	441869.24	2160796.15	Картометрический	5.00	-
489	441962.71	2160806.05	Картометрический	5.00	-
490	442087.05	2160819.67	Картометрический	5.00	-
491	442177.63	2160829.65	Картометрический	5.00	-
492	442222.25	2160836.24	Картометрический	5.00	-
493	442302.19	2160857.16	Картометрический	5.00	-
494	442382.24	2160890.23	Картометрический	5.00	-
495	442435.29	2160913.63	Картометрический	5.00	-
496	442509.87	2160945.01	Картометрический	5.00	-
497	442589.80	2160978.64	Картометрический	5.00	-
498	442714.09	2161031.35	Картометрический	5.00	-
499	442801.13	2161068.26	Картометрический	5.00	-
500	442805.32	2161068.71	Картометрический	5.00	-
501	442808.80	2161067.23	Картометрический	5.00	-
502	442810.68	2161065.26	Картометрический	5.00	-
503	442822.17	2161069.92	Картометрический	5.00	-
504	442822.97	2161074.13	Картометрический	5.00	-
505	442824.11	2161076.87	Картометрический	5.00	-
506	442825.60	2161078.78	Картометрический	5.00	-
507	442829.83	2161080.70	Картометрический	5.00	-
508	442856.47	2161092.81	Картометрический	5.00	-
509	442916.07	2161131.80	Картометрический	5.00	-
510	442975.61	2161170.75	Картометрический	5.00	-
511	443088.30	2161256.45	Картометрический	5.00	-
512	443181.11	2161327.04	Картометрический	5.00	-
513	443235.99	2161367.80	Картометрический	5.00	-
514	443318.86	2161430.77	Картометрический	5.00	-
515	443402.46	2161494.30	Картометрический	5.00	-
516	443482.65	2161554.43	Картометрический	5.00	-

1	2	3	4	5	6
517	443555.31	2161608.92	Картометрический	5.00	-
518	443638.31	2161671.16	Картометрический	5.00	-
519	443698.30	2161717.53	Картометрический	5.00	-
520	443760.47	2161765.59	Картометрический	5.00	-
521	443844.48	2161828.52	Картометрический	5.00	-
522	443911.89	2161879.02	Картометрический	5.00	-
523	443965.46	2161922.04	Картометрический	5.00	-
524	444030.23	2161971.56	Картометрический	5.00	-
525	444037.80	2161974.87	Картометрический	5.00	-
526	444042.23	2161975.81	Картометрический	5.00	-
527	444046.49	2161975.86	Картометрический	5.00	-
528	444056.48	2161971.59	Картометрический	5.00	-
529	444064.59	2161978.39	Картометрический	5.00	-
530	444073.31	2161985.71	Картометрический	5.00	-
531	444072.20	2161990.84	Картометрический	5.00	-
532	444072.88	2161995.86	Картометрический	5.00	-
533	444074.78	2161999.28	Картометрический	5.00	-
534	444079.30	2162003.77	Картометрический	5.00	-
535	444111.07	2162027.43	Картометрический	5.00	-
536	444214.37	2162089.05	Картометрический	5.00	-
537	444299.10	2162139.59	Картометрический	5.00	-
538	444400.42	2162200.26	Картометрический	5.00	-
539	444503.58	2162262.03	Картометрический	5.00	-
540	444507.07	2162264.11	Картометрический	5.00	-
541	444642.81	2162344.88	Картометрический	5.00	-
542	444728.36	2162395.77	Картометрический	5.00	-
543	444806.58	2162440.31	Картометрический	5.00	-
544	444902.67	2162497.45	Картометрический	5.00	-
545	444991.20	2162549.57	Картометрический	5.00	-
546	445015.31	2162562.58	Картометрический	5.00	-
547	445073.00	2162593.44	Картометрический	5.00	-
548	445114.59	2162613.87	Картометрический	5.00	-
549	445189.58	2162650.71	Картометрический	5.00	-
550	445269.94	2162690.39	Картометрический	5.00	-
551	445285.81	2162697.99	Картометрический	5.00	-
552	445400.99	2162756.08	Картометрический	5.00	-
553	445512.17	2162812.16	Картометрический	5.00	-
554	445649.73	2162880.50	Картометрический	5.00	-
555	445741.10	2162925.89	Картометрический	5.00	-
556	445815.48	2162963.37	Картометрический	5.00	-
557	445891.26	2163001.56	Картометрический	5.00	-
558	446005.78	2163059.27	Картометрический	5.00	-
559	446046.69	2163080.13	Картометрический	5.00	-
560	446129.20	2163121.46	Картометрический	5.00	-
561	446205.08	2163159.28	Картометрический	5.00	-
562	446288.98	2163201.61	Картометрический	5.00	-
563	446294.04	2163201.60	Картометрический	5.00	-
564	446297.00	2163200.78	Картометрический	5.00	-

1	2	3	4	5	6
565	446299.28	2163199.08	Картометрический	5.00	-
566	446310.36	2163205.26	Картометрический	5.00	-
567	446310.11	2163208.23	Картометрический	5.00	-
568	446311.53	2163211.58	Картометрический	5.00	-
569	446315.62	2163214.87	Картометрический	5.00	-
570	446417.01	2163265.60	Картометрический	5.00	-
571	446489.20	2163301.72	Картометрический	5.00	-
572	446595.30	2163354.81	Картометрический	5.00	-
573	446698.90	2163406.65	Картометрический	5.00	-
574	446862.31	2163488.71	Картометрический	5.00	-
575	446957.35	2163535.98	Картометрический	5.00	-
576	447040.93	2163577.55	Картометрический	5.00	-
577	447131.12	2163622.42	Картометрический	5.00	-
578	447224.33	2163668.79	Картометрический	5.00	-
579	447309.91	2163711.36	Картометрический	5.00	-
580	447400.90	2163757.00	Картометрический	5.00	-
581	447485.18	2163799.08	Картометрический	5.00	-
582	447578.99	2163845.92	Картометрический	5.00	-
583	447612.92	2163861.96	Картометрический	5.00	-
584	447633.35	2163867.76	Картометрический	5.00	-
585	447643.28	2163868.63	Картометрический	5.00	-
586	447652.91	2163855.51	Картометрический	5.00	-
587	447663.06	2163839.75	Картометрический	5.00	-
588	447707.75	2163763.54	Картометрический	5.00	-
589	447747.56	2163668.20	Картометрический	5.00	-
590	447769.50	2163653.58	Картометрический	5.00	-
591	447812.09	2163576.98	Картометрический	5.00	-
592	447860.41	2163486.26	Картометрический	5.00	-
593	447912.66	2163386.77	Картометрический	5.00	-
594	447940.54	2163337.31	Картометрический	5.00	-
595	448039.66	2163152.07	Картометрический	5.00	-
596	448141.19	2162958.51	Картометрический	5.00	-
597	448168.27	2162907.58	Картометрический	5.00	-
598	448194.40	2162858.47	Картометрический	5.00	-
599	448223.82	2162803.11	Картометрический	5.00	-
600	448255.61	2162739.16	Картометрический	5.00	-
601	448281.30	2162689.37	Картометрический	5.00	-
602	448307.13	2162634.25	Картометрический	5.00	-
603	448319.97	2162605.18	Картометрический	5.00	-
604	448328.34	2162584.96	Картометрический	5.00	-
605	448338.26	2162555.74	Картометрический	5.00	-
606	448346.48	2162528.75	Картометрический	5.00	-
607	448353.98	2162500.32	Картометрический	5.00	-
608	448360.71	2162475.16	Картометрический	5.00	-
609	448373.24	2162418.79	Картометрический	5.00	-
610	448381.93	2162374.24	Картометрический	5.00	-
611	448388.64	2162330.67	Картометрический	5.00	-
612	448396.41	2162254.70	Картометрический	5.00	-

1	2	3	4	5	6
613	448402.79	2162173.31	Картометрический	5.00	-
614	448406.16	2162103.84	Картометрический	5.00	-
615	448409.66	2162054.07	Картометрический	5.00	-
616	448405.94	2162051.39	Картометрический	5.00	-
617	448403.39	2162049.61	Картометрический	5.00	-
618	448403.08	2162034.10	Картометрический	5.00	-
619	448407.07	2162032.91	Картометрический	5.00	-
620	448408.27	2162031.91	Картометрический	5.00	-
621	448428.74	2162033.94	Картометрический	5.00	-
622	448430.81	2162040.76	Картометрический	5.00	-
623	448432.73	2162043.37	Картометрический	5.00	-
624	448433.15	2162043.93	Картометрический	5.00	-
1	448435.13	2162045.76	Картометрический	5.00	-
625	436156.54	2157942.48	Картометрический	5.00	-
626	436138.48	2157951.39	Картометрический	5.00	-
627	436137.73	2157950.01	Картометрический	5.00	-
628	436110.59	2157890.86	Картометрический	5.00	-
629	436068.59	2157799.31	Картометрический	5.00	-
630	436027.72	2157709.08	Картометрический	5.00	-
631	435980.78	2157605.44	Картометрический	5.00	-
632	435942.35	2157518.61	Картометрический	5.00	-
633	435900.88	2157427.85	Картометрический	5.00	-
634	435839.09	2157292.64	Картометрический	5.00	-
635	435783.95	2157171.95	Картометрический	5.00	-
636	435735.84	2157066.69	Картометрический	5.00	-
637	435695.24	2156977.36	Картометрический	5.00	-
638	435630.84	2156835.69	Картометрический	5.00	-
639	435608.00	2156788.29	Картометрический	5.00	-
640	435603.38	2156780.14	Картометрический	5.00	-
641	435585.00	2156742.16	Картометрический	5.00	-
642	435571.08	2156720.92	Картометрический	5.00	-
643	435541.79	2156679.57	Картометрический	5.00	-
644	435480.66	2156604.90	Картометрический	5.00	-
645	435408.34	2156518.33	Картометрический	5.00	-
646	435344.30	2156441.82	Картометрический	5.00	-
647	435279.22	2156363.77	Картометрический	5.00	-
648	435214.56	2156286.36	Картометрический	5.00	-
649	435151.35	2156210.16	Картометрический	5.00	-
650	435087.63	2156133.34	Картометрический	5.00	-
651	435023.16	2156056.57	Картометрический	5.00	-
652	434963.29	2155985.28	Картометрический	5.00	-
653	434895.52	2155904.24	Картометрический	5.00	-
654	434830.01	2155825.90	Картометрический	5.00	-
655	434766.43	2155749.87	Картометрический	5.00	-
656	434675.41	2155641.03	Картометрический	5.00	-
657	434690.69	2155628.25	Картометрический	5.00	-
658	434782.11	2155737.43	Картометрический	5.00	-

1	2	3	4	5	6
659	434845.43	2155813.05	Картометрический	5.00	-
660	434909.72	2155889.84	Картометрический	5.00	-
661	434978.38	2155971.85	Картометрический	5.00	-
662	435038.22	2156043.50	Картометрический	5.00	-
663	435101.13	2156118.46	Картометрический	5.00	-
664	435165.28	2156195.66	Картометрический	5.00	-
665	435230.23	2156273.44	Картометрический	5.00	-
666	435294.89	2156350.99	Картометрический	5.00	-
667	435357.60	2156426.18	Картометрический	5.00	-
668	435422.30	2156503.76	Картометрический	5.00	-
669	435496.81	2156593.10	Картометрический	5.00	-
670	435557.99	2156667.47	Картометрический	5.00	-
671	435588.24	2156710.22	Картометрический	5.00	-
672	435602.45	2156732.24	Картометрический	5.00	-
673	435625.93	2156779.31	Картометрический	5.00	-
674	435649.01	2156827.21	Картометрический	5.00	-
675	435712.65	2156965.95	Картометрический	5.00	-
676	435753.99	2157058.70	Картометрический	5.00	-
677	435801.93	2157162.66	Картометрический	5.00	-
678	435836.56	2157239.79	Картометрический	5.00	-
679	435856.96	2157283.91	Картометрический	5.00	-
680	435917.88	2157418.14	Картометрический	5.00	-
681	435960.25	2157510.88	Картометрический	5.00	-
682	435998.95	2157595.93	Картометрический	5.00	-
683	436045.07	2157698.81	Картометрический	5.00	-
684	436086.80	2157790.84	Картометрический	5.00	-
685	436129.81	2157884.39	Картометрический	5.00	-
686	436156.36	2157942.15	Картометрический	5.00	-
625	436156.54	2157942.48	Картометрический	5.00	-

3. Сведения о характерных точках части (частей) границы объекта

Обозначение характерных точек части границы	Координаты, м		Метод определения координат характерной точки	Средняя квадратическая погрешность положения характерной точки (Mt), м	Описание обозначения точки на местности (при наличии)
	X	Y			
1	2	3	4	5	6
Часть №					
-	-	-	-	-	-

Раздел 3

Сведения о местоположении измененных (уточненных) границ объекта							
1. Система координат: -							
2. Сведения о характерных точках границ объекта							
Обозначение характерных точек границ	Существующие координаты, м		Измененные (уточненные) координаты, м		Метод определения координат характерной точки	Средняя квадратическая погрешность положения характерной точки (Mt), м	Описание обозначения точки на местности (при наличии)
	X	Y	X	Y			
1	2	3	4	5	6	7	8
-	-	-	-	-	-	-	-
3.Сведения о характерных точках части (частей) границы объекта							
Часть №							
-	-	-	-	-	-	-	-

Раздел 4

План границ объекта

Схема расположения листов плана границ обьектов

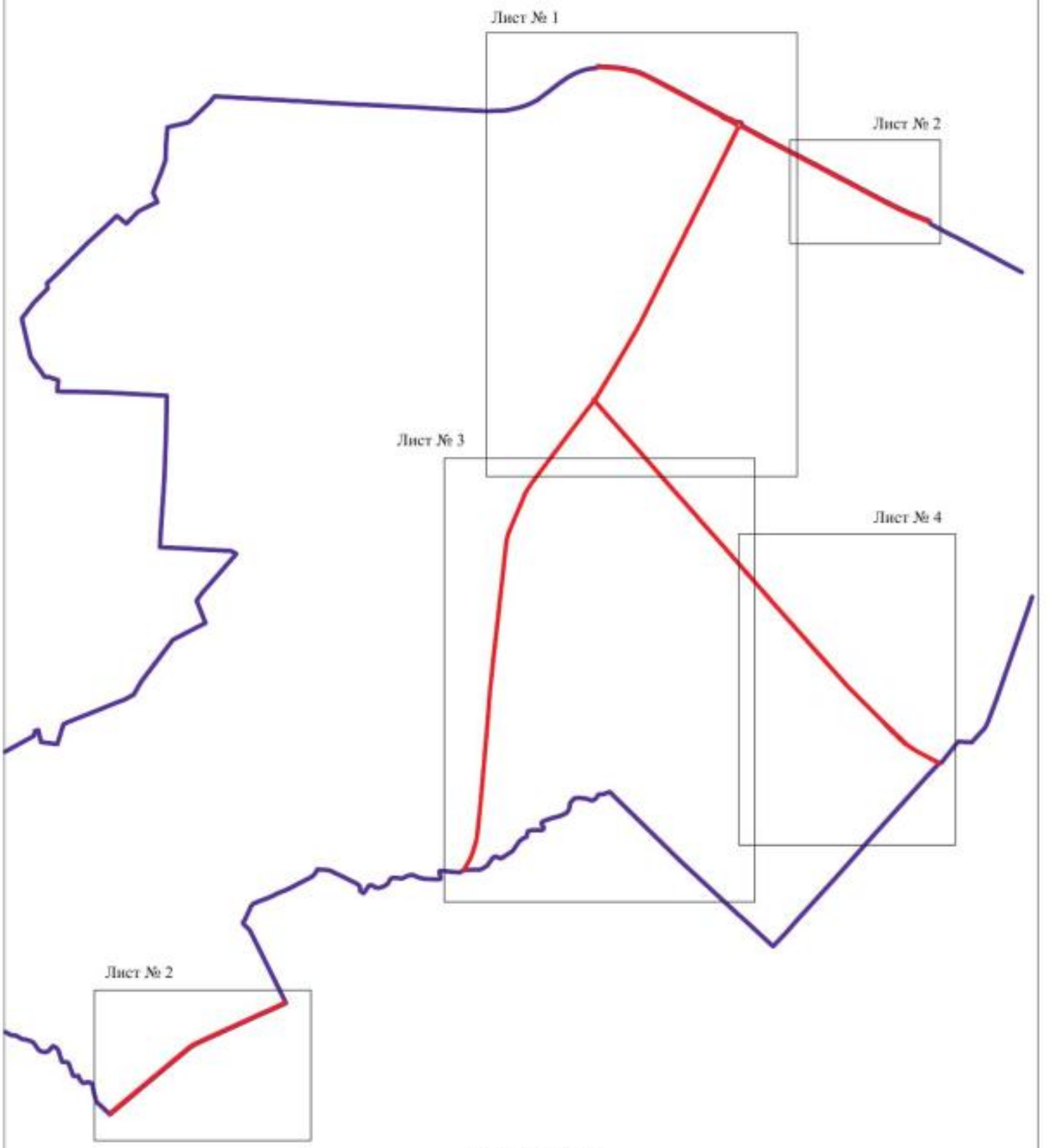

Масштаб 1:50000

Используемые условные знаки и обозначения :

границы территориальной зоны

границы муниципального образования

Лист №1 — область и номер листа плана границ объекта

Заместитель руководителя БУВО «Нормативно-проектный центр»

Подпись _____ А.В. Романов Дата « 14 » февраля 2020 г.

Место для оттиска печати (при наличии) лица, составившего описание местоположения границ объекта

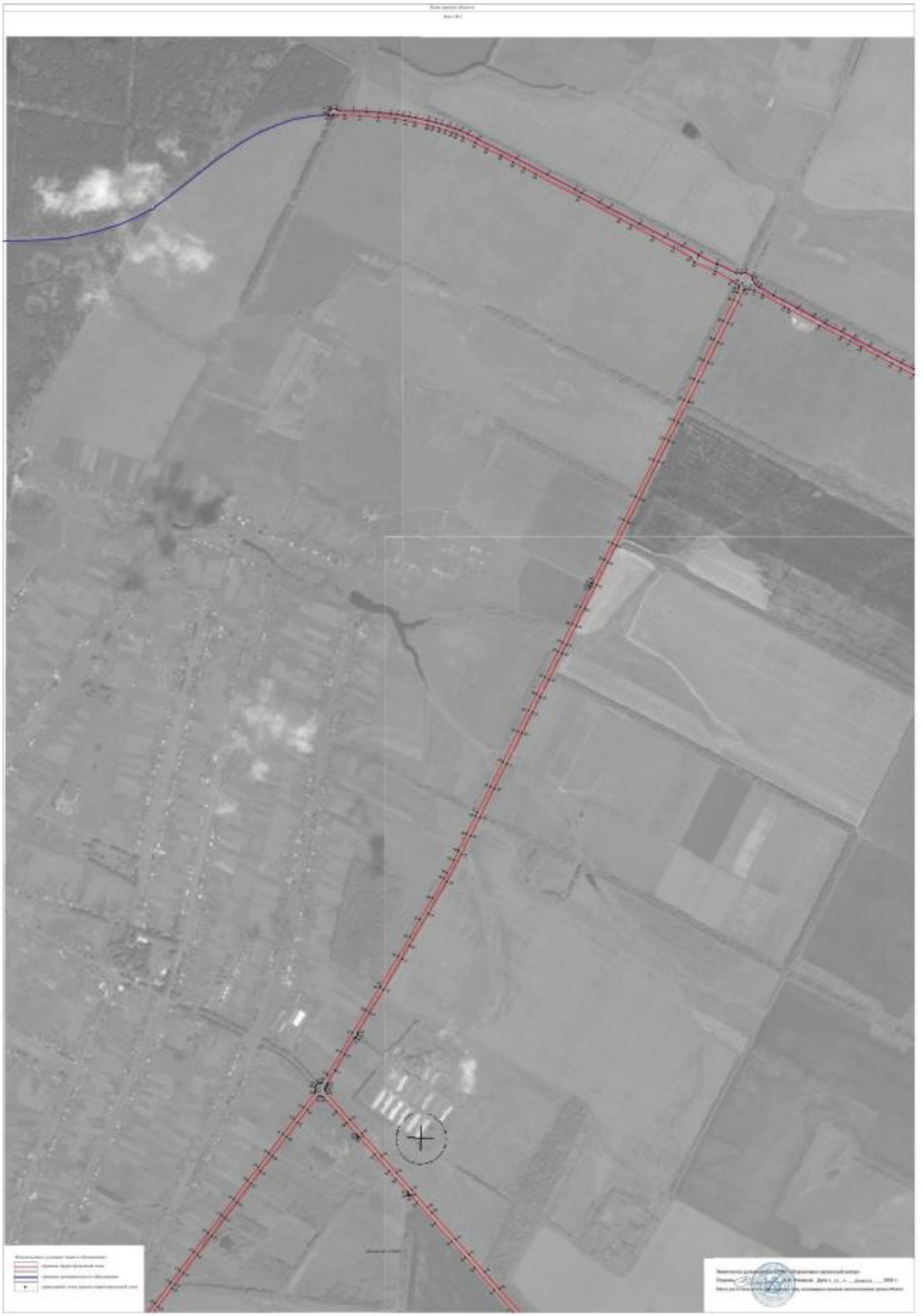

Раздел 4

План границ объекта

Лист №2

Используемые условные знаки и обозначения:

- границы территориальной зоны
- границы муниципального образования
- •61 характерная точка границ территориальной зоны

Заместитель руководителя БУВО «Нормативно-проектный центр»

Подпись _____ А.В. Романов Дата « 14 » февраля 2020 г.

Место для оттиска печати (при наличии) лица, составившего описание местоположения границ объекта

Раздел 6

План границ объекта

Лист №4

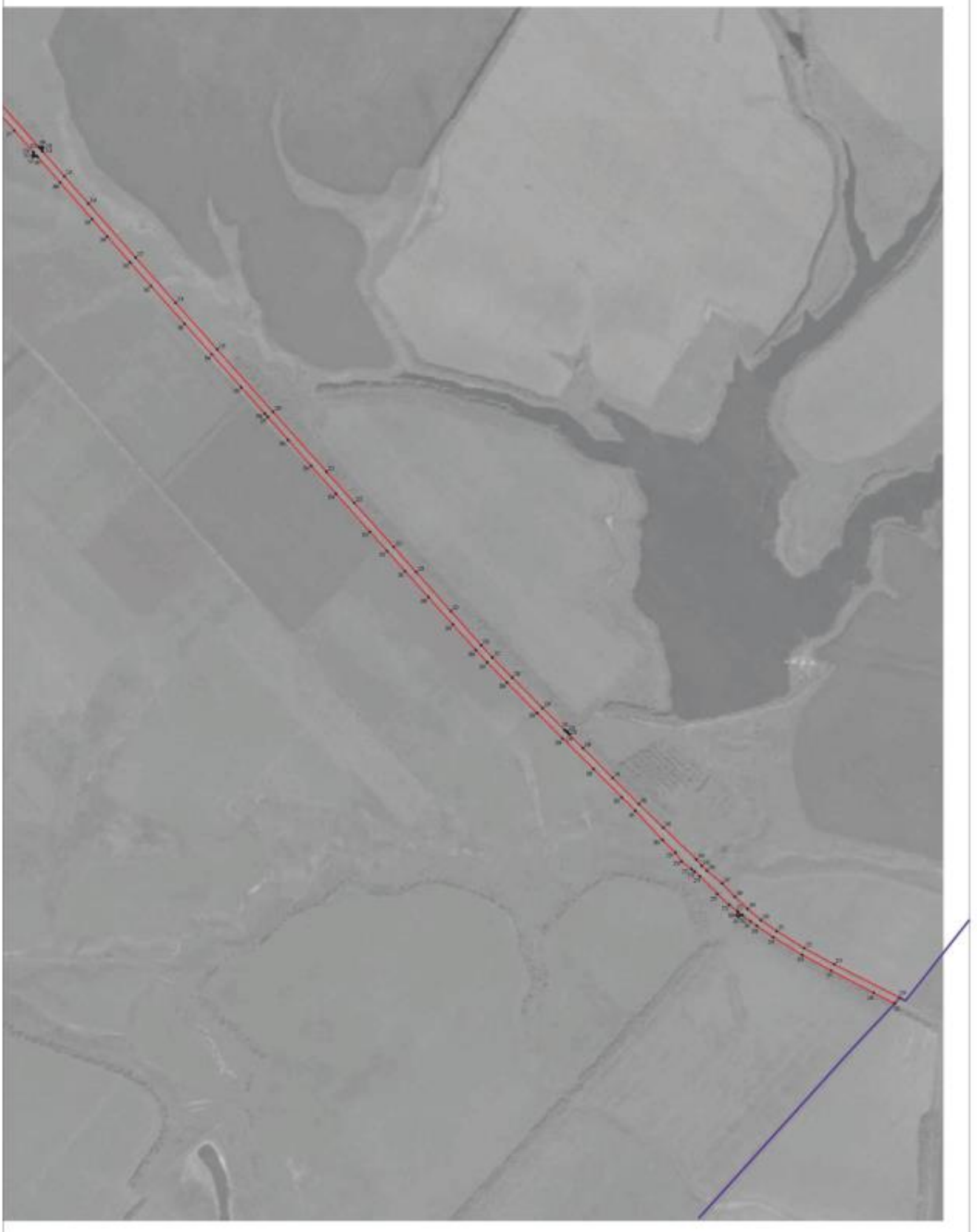

Используемые условные знаки и обозначения:

- границы территориальной зоны
- границы муниципального образования
- характерные точки границы территориальной зоны

Масштаб 1:5000

Заместитель руководителя БУ ХМАО «Проектно-изыскательный центр»

Подпись _____ А.В. Романов Дата «_14_» ___февраля___ 2020 г.

М.П.

Место для отметки о выдаче копии плана, содержащего описание местоположения границ объекта

План границ объекта

Лист №5

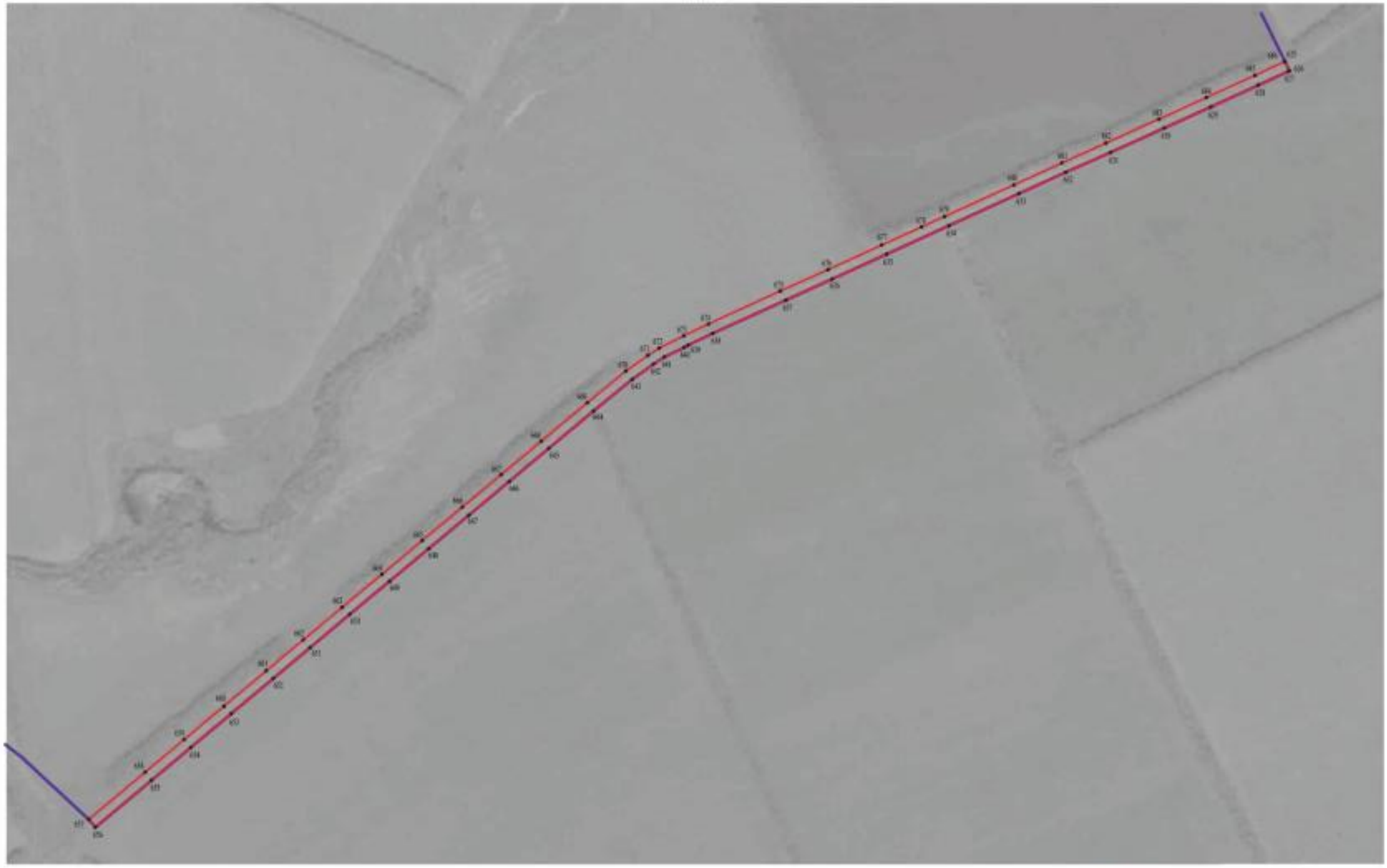

Используемые условные знаки и обозначения:

- границы территориальной зоны
- границы муниципального образования
- •67 характерная точка границ территориальной зоны

Масштаб 1:5000

Заместитель руководителя БУВО «Нормативно-проектный центр»

Подпись _____ А.В. Романов Дата «14» февраля 2020 г.

Место для оттиска печати (при наличии) лица, составившего описание местоположения границ объекта

ОПИСАНИЕ МЕСТОПОЛОЖЕНИЯ ГРАНИЦ

Зона сельскохозяйственного производства - СХ2

(наименование объекта, местоположение границ которого описано
(далее - объект)

Раздел 1

Сведения об объекте		
№ п/п	Характеристики объекта	Описание характеристик
1	2	3
1	Местоположение объекта	Воронежская область, Бобровский муниципальный район, Семёно-Александровское сельское поселение
2	Площадь объекта ± величина погрешности определения площади (Р ± Дельта Р)	123369+/-6147 м²
3	Иные характеристики объекта	-

Раздел 2

Сведения о местоположении границ объекта					
1. Система координат: МСК - 36, зона 2					
2. Сведения о характерных точках границ объекта					
Обозначение характерных точек границ	Координаты, м		Метод определения координат характерной точки	Средняя квадратическая погрешность положения характерной точки (Mt), м	Описание обозначения точки на местности (при наличии)
	X	Y			
1	2	3	4	5	6
1	442993.49	2158994.18	Картометрический	5.00	-
2	442957.76	2159184.79	Картометрический	5.00	-
3	442780.68	2159493.39	Картометрический	5.00	-
4	442555.19	2159347.40	Картометрический	5.00	-
5	442781.03	2158990.24	Картометрический	5.00	-
6	442973.04	2158976.84	Картометрический	5.00	-
1	442993.49	2158994.18	Картометрический	5.00	-
3. Сведения о характерных точках части (частей) границы объекта					
Обозначение характерных точек части границы	Координаты, м		Метод определения координат характерной точки	Средняя квадратическая погрешность положения характерной точки (Mt), м	Описание обозначения точки на местности (при наличии)
	X	Y			
1	2	3	4	5	6
Часть №					
-	-	-	-	-	-

Раздел 3

Сведения о местоположении измененных (уточненных) границ объекта							
1. Система координат: -							
2. Сведения о характерных точках границ объекта							
Обозначение характерных точек границ	Существующие координаты, м		Измененные (уточненные) координаты, м		Метод определения координат характерной точки	Средняя квадратическая погрешность положения характерной точки (Mt), м	Описание обозначения точки на местности (при наличии)
	X	Y	X	Y			
1	2	3	4	5	6	7	8
-	-	-	-	-	-	-	-
3.Сведения о характерных точках части (частей) границы объекта							
Часть №							
-	-	-	-	-	-	-	-

Раздел 4

План границ объекта



Используемые условные знаки и обозначения:

границы территориальной зоны

•1 характерная точка границ территориальной зоны

Заместитель руководителя БУВО «Нормативно-проектный центр»

Подпись _____ А.В. Ромашов Дата « 14 » февраля 2020 г.

Место для оттиска печати (при наличии) лица, составившего описание местоположения границ объекта

ОПИСАНИЕ МЕСТОПОЛОЖЕНИЯ ГРАНИЦ

Зона животноводства - СХ3

(наименование объекта, местоположение границ которого описано
(далее - объект)

Раздел 1

Сведения об объекте		
№ п/п	Характеристики объекта	Описание характеристик
1	2	3
1	Местоположение объекта	Воронежская область, Бобровский муниципальный район, Семёно-Александровское сельское поселение
2	Площадь объекта ± величина погрешности определения площади (Р ± Дельта Р)	820894+/-15856 м²
3	Иные характеристики объекта	-

Раздел 2

Сведения о местоположении границ объекта					
1. Система координат: МСК - 36, зона 2					
2. Сведения о характерных точках границ объекта					
Обозначение характерных точек границ	Координаты, м		Метод определения координат характерной точки	Средняя квадратическая погрешность положения характерной точки (Mt), м	Описание обозначения точки на местности (при наличии)
	X	Y			
1	2	3	4	5	6
1	444370.90	2162452.14	Картометрический	1.00	-
2	444028.58	2162981.62	Картометрический	1.00	-
3	444050.36	2163000.37	Картометрический	5.00	-
4	443966.85	2163106.44	Картометрический	5.00	-
5	443536.33	2162856.50	Картометрический	1.00	-
6	443565.58	2162813.31	Картометрический	1.00	-
7	443407.33	2162694.16	Картометрический	1.00	-
8	443491.75	2162582.48	Картометрический	1.00	-
9	443511.82	2162597.38	Картометрический	1.00	-
10	443650.51	2162413.90	Картометрический	1.00	-
11	443682.46	2162437.97	Картометрический	1.00	-
12	443757.69	2162338.14	Картометрический	1.00	-
13	443829.09	2162392.93	Картометрический	1.00	-
14	444004.65	2162149.68	Картометрический	1.00	-
1	444370.90	2162452.14	Картометрический	1.00	-
15	442776.18	2163769.69	Картометрический	5.00	-
16	442257.07	2164239.28	Картометрический	5.00	-
17	441877.49	2164043.27	Картометрический	5.00	-
18	441823.61	2164018.13	Картометрический	5.00	-
19	442159.09	2163719.25	Картометрический	5.00	-
20	442144.42	2163702.03	Картометрический	5.00	-
21	442153.73	2163693.87	Картометрический	5.00	-
22	442168.81	2163710.60	Картометрический	5.00	-
23	442476.33	2163438.50	Картометрический	5.00	-
24	442507.84	2163473.06	Картометрический	5.00	-
15	442776.18	2163769.69	Картометрический	5.00	-
3. Сведения о характерных точках части (частей) границы объекта					
Обозначение характерных точек части границы	Координаты, м		Метод определения координат характерной точки	Средняя квадратическая погрешность положения характерной точки (Mt), м	Описание обозначения точки на местности (при наличии)
	X	Y			
1	2	3	4	5	6
Часть №					
-	-	-	-	-	-

Раздел 3

Сведения о местоположении измененных (уточненных) границ объекта							
1. Система координат: -							
2. Сведения о характерных точках границ объекта							
Обозначение характерных точек границ	Существующие координаты, м		Измененные (уточненные) координаты, м		Метод определения координат характерной точки	Средняя квадратическая погрешность положения характерной точки (Mt), м	Описание обозначения точки на местности (при наличии)
	X	Y	X	Y			
1	2	3	4	5	6	7	8
-	-	-	-	-	-	-	-
3.Сведения о характерных точках части (частей) границы объекта							
Часть №							
-	-	-	-	-	-	-	-

Раздел 4

План границ объекта

Масштаб 1:5000

Используемые условные знаки и обозначения:

- граница территориальной зоны
- характерные точки границ территориальной зоны

Заместитель руководителя БУ ХМАО «Мегионское-строительный центр»

Подпись _____ А.Н. Романов Дата «_10_» ___февраля___ 2020 г.

Место для оттиска печати (при наличии печати, составляющего описание местоположения границ объекта

ОПИСАНИЕ МЕСТОПОЛОЖЕНИЯ ГРАНИЦ

Зона обработки, утилизации, обезвреживания, размещения твердых коммунальных отходов - СН2

(наименование объекта, местоположение границ которого описано (далее - объект)

Раздел 1

Сведения об объекте		
№ п/п	Характеристики объекта	Описание характеристик
1	2	3
1	Местоположение объекта	Воронежская область, Бобровский муниципальный район, Семёно-Александровское сельское поселение
2	Площадь объекта ± величина погрешности определения площади (Р ± Дельта Р)	108751+/-5771 м²
3	Иные характеристики объекта	-

Раздел 2

Сведения о местоположении границ объекта					
1. Система координат: МСК - 36, зона 2					
2. Сведения о характерных точках границ объекта					
Обозначение характерных точек границ	Координаты, м		Метод определения координат характерной точки	Средняя квадратическая погрешность положения характерной точки (Mt), м	Описание обозначения точки на местности (при наличии)
	X	Y			
1	2	3	4	5	6
1	443638.10	2163467.65	Картометрический	5.00	-
2	443572.29	2163599.69	Картометрический	5.00	-
3	443543.72	2163567.40	Картометрический	5.00	-
4	443217.31	2163363.01	Картометрический	5.00	-
5	443246.11	2163284.33	Картометрический	5.00	-
6	443290.95	2163193.00	Картометрический	5.00	-
7	443323.04	2163154.14	Картометрический	5.00	-
8	443378.70	2163125.53	Картометрический	5.00	-
9	443393.82	2163125.46	Картометрический	5.00	-
10	443551.48	2163222.82	Картометрический	5.00	-
11	443608.33	2163309.06	Картометрический	5.00	-
12	443563.25	2163437.12	Картометрический	5.00	-
1	443638.10	2163467.65	Картометрический	5.00	-
3. Сведения о характерных точках части (частей) границы объекта					
Обозначение характерных точек части границы	Координаты, м		Метод определения координат характерной точки	Средняя квадратическая погрешность положения характерной точки (Mt), м	Описание обозначения точки на местности (при наличии)
	X	Y			
1	2	3	4	5	6
Часть №					
-	-	-	-	-	-

Раздел 3

Сведения о местоположении измененных (уточненных) границ объекта							
1. Система координат: -							
2. Сведения о характерных точках границ объекта							
Обозначение характерных точек границ	Существующие координаты, м		Измененные (уточненные) координаты, м		Метод определения координат характерной точки	Средняя квадратическая погрешность положения характерной точки (Mt), м	Описание обозначения точки на местности (при наличии)
	X	Y	X	Y			
1	2	3	4	5	6	7	8
-	-	-	-	-	-	-	-
3.Сведения о характерных точках части (частей) границы объекта							
Часть №							
-	-	-	-	-	-	-	-

Раздел 4

План границ объекта

Используемые условные знаки и обозначения:

границы территориальной зоны

• 1 характерная точка границ территориальной зоны

Масштаб 1:2000

Заместитель руководителя БУВО «Нормативно-проектный центр»

Подпись А.В. Ромашов Дата « 14 » февраля 2020 г.

Место для оттиска печати (при наличии) лица, составившего описание местоположения границ объекта