



ДЕПАРТАМЕНТ
АРХИТЕКТУРЫ И ГРАДОСТРОИТЕЛЬСТВА
ВОРОНЕЖСКОЙ ОБЛАСТИ

Проектная организация
Воронежской области
ЗАРЕГИСТРИРОВАНО
№ 06 в 02 2020г.
Регистрационный номер № 512

ПРИКАЗ

17.06.2020

№ 45-01-04/431

г. Воронеж

**Об утверждении правил землепользования и застройки Сагуновского
сельского поселения Подгоренского муниципального района
Воронежской области**

В соответствии с Градостроительным кодексом Российской Федерации, Федеральным законом от 06.10.2003 № 131-ФЗ «Об общих принципах организации местного самоуправления в Российской Федерации», Законом Воронежской области от 07.07.2006 № 61-ОЗ «О регулировании градостроительной деятельности в Воронежской области», Законом Воронежской области от 20.12.2018 № 173-ОЗ «О перераспределении полномочий по утверждению правил землепользования и застройки между органами местного самоуправления поселений Воронежской области, городского округа город Нововоронеж, Борисоглебского городского округа и исполнительными органами государственной власти Воронежской области», постановлением правительства Воронежской области от 31.12.2014 № 1240 «Об утверждении Положения о департаменте архитектуры и градостроительства Воронежской области», на основании приказа департамента архитектуры и градостроительства Воронежской области от 01.03.2019 № 45-01-04/27 «О подготовке проектов правил землепользования и застройки поселений Аннинского, Бобровского, Верхнемамонского,

Верхнехавского, Воробьёвского, Каширского, Лискинского, Новоусманского, Ольховатского, Павловского, Панинского, Подгоренского, Рамонского, Семилукского и Хохольского муниципальных районов и городского округа город Нововоронеж Воронежской области», с учетом заключений о результатах публичных слушаний от 23.12.2019

п р и к а з ы в а ю:

1. Утвердить прилагаемые правила землепользования и застройки Сагуновского сельского поселения Подгоренского муниципального района Воронежской области.

2. Признать утратившими силу следующие решения Совета народных депутатов Сагуновского сельского поселения Подгоренского муниципального района Воронежской области:

- от 23.12.2011 № 42 «Об утверждении Правил землепользования и застройки Сагуновского сельского поселения»;

- от 18.02.2013 № 4 «О внесении изменений и дополнений в решение Совета народных депутатов Сагуновского сельского поселения от 23 декабря 2011 года № 42 «Об утверждении Правил землепользования и застройки Сагуновского сельского поселения»;

- от 29.08.2016 № 24 «О внесении изменений в решение Совета народных депутатов Сагуновского сельского поселения Подгоренского муниципального района Воронежской области от 23.12.2011 № 42 «Об утверждении Правил землепользования и застройки Сагуновского сельского поселения»;

- от 16.03.2017 № 4 «О внесении изменений и дополнений в решение Совета народных депутатов Сагуновского сельского поселения Подгоренского муниципального района Воронежской области от 23.12.2011 года № 42 «Об утверждении Правил землепользования и застройки Сагуновского сельского поселения»;

- от 11.12.2018 № 28 «О внесении изменений и дополнений в решение Совета народных депутатов Сагуновского сельского поселения Подгоренского муниципального района Воронежской области от 23.12.2011 № 42 «Об утверждении Правил землепользования и застройки Сагуновского сельского поселения».

3. Контроль исполнения настоящего приказа возложить на заместителя руководителя департамента архитектуры и градостроительства Воронежской области – начальника отдела территориального планирования Беляеву С.М.

Руководитель департамента
архитектуры и градостроительства
Воронежской области



А.А. Еренков

УТВЕРЖДЕНЫ
приказом департамента
архитектуры и градостроительства
Воронежской области
от 17.06.2020 № 45-01-04/431

**ПРАВИЛА ЗЕМЛЕПОЛЬЗОВАНИЯ И ЗАСТРОЙКИ
САГУНОВСКОГО СЕЛЬСКОГО ПОСЕЛЕНИЯ
ПОДГОРЕНСКОГО МУНИЦИПАЛЬНОГО РАЙОНА
ВОРОНЕЖСКОЙ ОБЛАСТИ**

**ЧАСТЬ I. ПОРЯДОК ПРИМЕНЕНИЯ ПРАВИЛ
ЗЕМЛЕПОЛЬЗОВАНИЯ И ЗАСТРОЙКИ И ВНЕСЕНИЯ В НИХ
ИЗМЕНЕНИЙ**

Раздел 1. Общие положения

**1. Предмет регулирования и цели подготовки Правил
землепользования и застройки Сагуновского сельского поселения
Подгоренского муниципального района Воронежской области**

1. Правила землепользования и застройки Сагуновского сельского поселения Подгоренского муниципального района Воронежской области (далее – Правила) являются документом градостроительного зонирования, который утверждается нормативным правовым актом департамента архитектуры и градостроительства Воронежской области и в котором устанавливаются территориальные зоны, градостроительные регламенты, порядок применения такого документа и порядок внесения в него изменений.

2. Правила разработаны в соответствии с Градостроительным кодексом Российской Федерации (далее – ГрК РФ), Земельным кодексом Российской Федерации, Федеральным законом от 06.10.2003 № 131-ФЗ «Об общих принципах организации местного самоуправления в Российской Федерации», иными нормативными правовыми актами Российской Федерации, Воронежской области, муниципальными правовыми актами муниципального образования с учетом положений нормативных актов и

документов, определяющих основные направления социально-экономического и градостроительного развития муниципального образования, а также сведений Единого государственного реестра недвижимости, сведений, документов и материалов, содержащихся в государственных информационных системах обеспечения градостроительной деятельности.

3. Правила разработаны в целях:

– создания условий для устойчивого развития территории муниципального образования, сохранения окружающей среды и объектов культурного наследия;

– создания условий для планировки территории муниципального образования;

– обеспечения прав и законных интересов физических и юридических лиц, в том числе правообладателей земельных участков и объектов капитального строительства;

– создания условий для привлечения инвестиций, в том числе путем предоставления возможности выбора наиболее эффективных видов разрешенного использования земельных участков и объектов капитального строительства.

2. Основные понятия, используемые в Правилах

В настоящих Правилах используются основные понятия, установленные законодательством Российской Федерации.

3. Сфера применения Правил

1. Действие настоящих Правил распространяется на всю территорию Сагуновского сельского поселения Подгоренского муниципального района Воронежской области. Правила обязательны для соблюдения органами государственной власти, органами местного самоуправления, физическими и юридическими лицами, при осуществлении ими градостроительной деятельности на территории Сагуновского сельского поселения Подгоренского муниципального района Воронежской области.

2. Настоящие Правила применяются наряду с:
 - техническими регламентами и иными обязательными требованиями, установленными в соответствии с законодательством в целях обеспечения безопасности жизни и здоровья людей, надежности и безопасности зданий, строений и сооружений, сохранения окружающей природной среды и объектов культурного наследия;
 - региональными и местными нормативами градостроительного проектирования.

4. Содержание и порядок применения Правил

1. Правила включают в себя:
 - 1) порядок их применения и внесения изменений в Правила;
 - 2) карту градостроительного зонирования;
 - 3) градостроительные регламенты.

Обязательным приложением к настоящим Правилам являются сведения о границах территориальных зон, которые должны содержать графическое описание местоположения границ территориальных зон, перечень координат характерных точек этих границ в системе координат, используемой для ведения Единого государственного реестра недвижимости.

2. Порядок применения Правил и внесения в них изменений включает в себя положения:

- 1) о регулировании землепользования и застройки;
- 2) об изменении видов разрешенного использования земельных участков и объектов капитального строительства физическими и юридическими лицами;
- 3) о подготовке документации по планировке территории органами местного самоуправления;
- 4) о проведении общественных обсуждений или публичных слушаний по вопросам землепользования и застройки;
- 5) о внесении изменений в Правила;
- 6) о регулировании иных вопросов землепользования и застройки.

5. Использование объектов недвижимости, не соответствующих настоящим Правилам

1. Земельные участки или объекты капитального строительства, виды разрешенного использования, предельные (минимальные и (или) максимальные) размеры и предельные параметры которых не соответствуют градостроительному регламенту, могут использоваться без установления срока приведения их в соответствие с градостроительным регламентом, за исключением случаев, если использование таких земельных участков и объектов капитального строительства опасно для жизни или здоровья человека, для окружающей среды, объектов культурного наследия.

2. Реконструкция указанных в подпункте 1 настоящего пункта объектов капитального строительства может осуществляться только путем приведения таких объектов в соответствие с градостроительным регламентом или путем уменьшения их несоответствия предельным параметрам разрешенного строительства, реконструкции. Изменение видов разрешенного использования указанных земельных участков и объектов капитального строительства может осуществляться путем приведения их в соответствие с видами разрешенного использования земельных участков и объектов капитального строительства, установленными градостроительным регламентом.

3. В случае если использование указанных в подпункте 1 настоящего пункта земельных участков и объектов капитального строительства продолжается и опасно для жизни или здоровья человека, для окружающей среды, объектов культурного наследия, в соответствии с федеральными законами может быть наложен запрет на использование таких земельных участков и объектов.

6. Открытость и доступность информации о землепользовании и застройке

1. Настоящие Правила являются открытыми и общедоступными.

2. Настоящие Правила подлежат опубликованию в порядке, установленном для официального опубликования нормативных правовых актов Воронежской области, и размещению в федеральной государственной информационной системе территориального планирования и в государственной информационной системе обеспечения градостроительной деятельности.

Раздел 2. Положения о регулировании землепользования и застройки

7. Перераспределение полномочий между органами местного Сагуновского сельского поселения Подгоренского муниципального района Воронежской области и департаментом архитектуры и градостроительства Воронежской области

1. На основании Закона Воронежской области от 20.12.2018 № 173-ОЗ «О перераспределении полномочий по утверждению правил землепользования и застройки между органами местного самоуправления поселений Воронежской области, городского округа город Нововоронеж, Борисоглебского городского округа и исполнительными органами государственной власти Воронежской области» (далее – Закон Воронежской области) и в соответствии со статьей 8.2 ГрК РФ, пунктом 6.1 статьи 26.3 Федерального закона от 06.10.1999 № 184-ФЗ «Об общих принципах организации законодательных (представительных) и исполнительных органов государственной власти субъектов Российской Федерации», частью 1.2 статьи 17 Федерального закона от 06.10.2003 № 131-ФЗ «Об общих принципах организации местного самоуправления в Российской Федерации» полномочия по утверждению Правил перераспределены между органами местного самоуправления Сагуновского сельского поселения Подгоренского муниципального района Воронежской области и департаментом архитектуры и градостроительства Воронежской области (далее – Уполномоченный орган) на срок, установленный Законом Воронежской области.

2. После истечения срока, указанного в Законе Воронежской области, полномочия Уполномоченного органа, предусмотренные настоящими Правилами, осуществляются органами местного самоуправления Сагуновского сельского поселения Подгоренского муниципального района Воронежской области в соответствии с требованиями ГрК РФ.

8. Полномочия Уполномоченного органа по вопросам землепользования и застройки

1. Полномочия Уполномоченного органа по вопросам землепользования и застройки включают:

1) принятие решений о подготовке проекта Правил, о подготовке проекта о внесении изменений в Правила;

2) утверждение Правил, утверждение внесения изменений в Правила;

3) принятие решений о предоставлении разрешений на условно разрешенный вид использования объектов капитального строительства или земельного участка;

4) принятие решений о предоставлении разрешения на отклонение от предельных параметров разрешенного строительства, реконструкции объектов капитального строительства;

5) иные полномочия в соответствии с действующим законодательством.

9. Комиссия по подготовке проектов Правил

1. Комиссия по подготовке проектов правил землепользования и застройки поселений Воронежской области, городского округа город Нововоронеж, Борисоглебского городского округа (далее – Комиссия) является специально созданным постоянно действующим коллегиальным органом при Уполномоченном органе в целях реализации полномочий, указанных в пункте 8 настоящих Правил, перераспределенных в

соответствии с Законом Воронежской области и обеспечения выполнения задач градостроительного зонирования.

2. Комиссия создается и прекращает свою деятельность приказом Уполномоченного органа.

3. Состав и порядок деятельности Комиссии утверждается приказом Уполномоченного органа.

Раздел 3. Положения об изменении видов разрешенного использования земельных участков и объектов капитального строительства физическими и юридическими лицами

10. Изменение видов разрешенного использования земельных участков и объектов капитального строительства

1. Для каждой из установленных настоящими Правилами территориальных зон могут устанавливаться основные, условно разрешенные и вспомогательные виды разрешенного использования земельных участков и объектов капитального строительства.

2. Изменение одного вида разрешенного использования земельных участков и объектов капитального строительства на другой вид такого использования осуществляется в соответствии с градостроительным регламентом при условии соблюдения требований технических регламентов.

3. Основные и вспомогательные виды разрешенного использования земельных участков и объектов капитального строительства правообладателями земельных участков и объектов капитального строительства, за исключением органов государственной власти, органов местного самоуправления, государственных и муниципальных учреждений, государственных и муниципальных унитарных предприятий, выбираются самостоятельно без дополнительных разрешений и согласования.

4. Решения об изменении одного вида разрешенного использования земельных участков и объектов капитального строительства, расположенных на землях, на которые действие градостроительных регламентов не

распространяется или для которых градостроительные регламенты не устанавливаются, на другой вид такого использования принимаются в соответствии с федеральными законами.

11. Предоставление разрешения на условно разрешенный вид использования земельного участка или объекта капитального строительства

1. Физическое или юридическое лицо, заинтересованное в предоставлении разрешения на условно разрешенный вид использования земельного участка или объекта капитального строительства (далее - разрешение на условно разрешенный вид использования), направляет заявление о предоставлении разрешения на условно разрешенный вид использования в Комиссию. Заявление о предоставлении разрешения на условно разрешенный вид использования может быть направлено в форме электронного документа, подписанного электронной подписью в соответствии с требованиями Федерального закона от 06.04.2011 № 63-ФЗ «Об электронной подписи».

2. Порядок предоставления разрешения на условно разрешенный вид использования земельного участка или объекта капитального строительства определен статьей 39 ГрК РФ.

3. Проект решения о предоставлении разрешения на условно разрешенный вид использования подлежит рассмотрению на общественных обсуждениях или публичных слушаниях, проводимых в порядке, установленном статьей 5.1 ГрК РФ, с учетом положений статьи 39 ГрК РФ.

12. Предоставление разрешения на отклонение от предельных параметров разрешенного строительства, реконструкции объектов капитального строительства

1. Правообладатели земельных участков, размеры которых меньше установленных градостроительным регламентом минимальных размеров земельных участков либо конфигурация, инженерно-геологические или иные характеристики которых неблагоприятны для застройки, вправе обратиться за разрешениями на отклонение от предельных параметров разрешенного

строительства, реконструкции объектов капитального строительства (далее также – разрешение на отклонение от предельных параметров).

2. Правообладатели земельных участков вправе обратиться за разрешениями на отклонение от предельных параметров разрешенного строительства, реконструкции объектов капитального строительства, если такое отклонение необходимо в целях однократного изменения одного или нескольких предельных параметров разрешенного строительства, реконструкции объектов капитального строительства, установленных градостроительным регламентом для конкретной территориальной зоны, не более чем на десять процентов.

3. Порядок предоставления разрешения на отклонение от предельных параметров определен статьей 40 ГрК РФ.

4. Проект решения о предоставлении разрешения на отклонение от предельных параметров подлежит рассмотрению на общественных обсуждениях или публичных слушаниях, проводимых в порядке, установленном статьей 5.1 ГрК РФ, с учетом положений статьи 39 ГрК РФ, за исключением случая, указанного в части 1.1 статьи 40 ГрК РФ.

Раздел 4. Положения о подготовке документации по планировке территории органами местного самоуправления

13. Общие положения о подготовке документации по планировке территории

1. Подготовка документации по планировке территории осуществляется в целях обеспечения устойчивого развития территорий, в том числе выделения элементов планировочной структуры, установления границ земельных участков, установления границ зон планируемого размещения объектов капитального строительства.

2. Подготовка документации по планировке территории осуществляется в соответствии с главой 5 ГрК РФ.

3. Состав и содержание документации по планировке территории определяется ГрК РФ.

Раздел 5. Положения о проведении общественных обсуждений или публичных слушаний по вопросам землепользования и застройки

14. Общие положения о порядке проведения общественных обсуждений или публичных слушаний в сфере градостроительной деятельности

1. В целях соблюдения права человека на благоприятные условия жизнедеятельности, прав и законных интересов правообладателей земельных участков и объектов капитального строительства по проектам правил землепользования и застройки, проектам планировки территории, проектам межевания территории, проектам, предусматривающим внесение изменений в один из указанных утвержденных документов, проектам решений о предоставлении разрешения на условно разрешенный вид использования земельного участка или объекта капитального строительства, проектам решений о предоставлении разрешения на отклонение от предельных параметров разрешенного строительства, реконструкции объектов капитального строительства в соответствии с уставом муниципального образования и (или) нормативным правовым актом представительного органа муниципального образования и с учетом положений ГрК РФ проводятся общественные обсуждения или публичные слушания, за исключением случаев, предусмотренных ГрК РФ и другими федеральными законами.

2. Порядок проведения общественных обсуждений или публичных слушаний определяется ГрК РФ, Уставом Сагуновского сельского поселения Подгоренского муниципального района Воронежской области и (или) нормативным правовым актом представительного органа муниципального образования.

Раздел 6. Положения о внесении изменений в Правила

15. Основания и порядок внесения изменений в Правила

1. Основания для рассмотрения вопроса о внесении изменений в настоящие Правила предусмотрены статьей 33 ГрК РФ.
2. Внесение изменений в Правила осуществляется в порядке, предусмотренном статьями 31 и 32 ГрК РФ, с учетом особенностей, установленных статьей 33 ГрК РФ.

Раздел 7. Положения о регулировании иных вопросов землепользования и застройки

16. Общие принципы регулирования иных вопросов землепользования и застройки на территории Сагуновского сельского поселения Подгоренского муниципального района Воронежской области

Иные вопросы землепользования и застройки на территории Сагуновского сельского поселения Подгоренского муниципального района Воронежской области регулируются законодательством Российской Федерации, Воронежской области, муниципальными правовыми актами Сагуновского сельского поселения Подгоренского муниципального района Воронежской области.

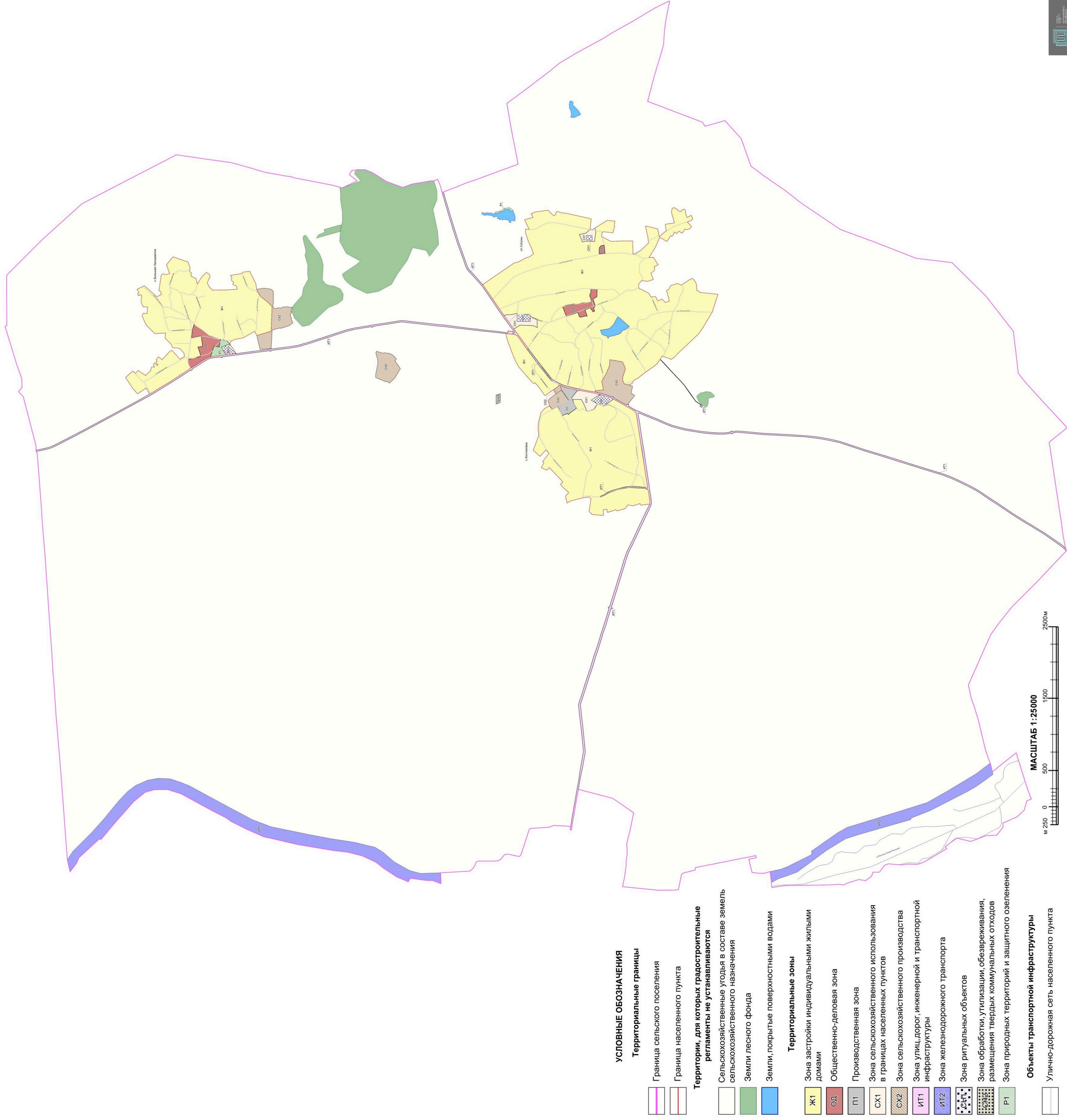
ЧАСТЬ II. КАРТА ГРАДОСТРОИТЕЛЬНОГО ЗОНИРОВАНИЯ

17. Карты градостроительного зонирования

1. Карта градостроительного зонирования территории Сагуновского сельского поселения Подгоренского муниципального района Воронежской области.



ПРАВИЛА ЗЕМЛЕПОЛЬЗОВАНИЯ И ЗАСТРОЙКИ
Карта градостроительного зонирования территории Сагуновского сельского поселения
Подгоренского муниципального района Воронежской области



УСЛОВНЫЕ ОБОЗНАЧЕНИЯ

Территориальные границы

- Граница сельского поселения
- Граница населенного пункта

Территории, для которых градостроительные регламенты не устанавливаются

- Сельскохозяйственные угодья в составе земель сельскохозяйственного назначения
- Земли лесного фонда
- Земли, покрытые поверхностными водами

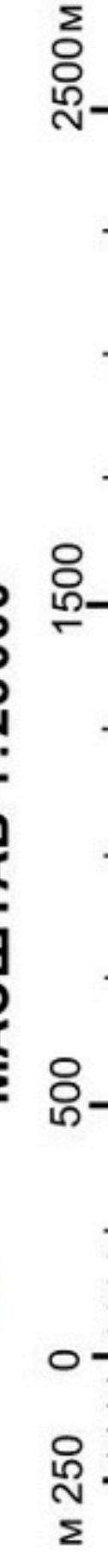
Территориальные зоны

- Ж1 Зона застройки индивидуальными жилыми домами
- ОД Общественно-деловая зона
- П1 Производственная зона
- СХ1 Зона сельскохозяйственного использования в границах населенных пунктов
- СХ2 Зона сельскохозяйственного производства
- ИТ1 Зона улиц, дорог, инженерной и транспортной инфраструктуры
- ИТ2 Зона железнодорожного транспорта
- Зона ритуальных объектов
- Зона обработки, утилизации, обезвреживания, размещения твердых коммунальных отходов
- Р1 Зона природных территорий и защитного озеленения

Объекты транспортной инфраструктуры

- Улично-дорожная сеть населенного пункта

МАСШТАБ 1:25000

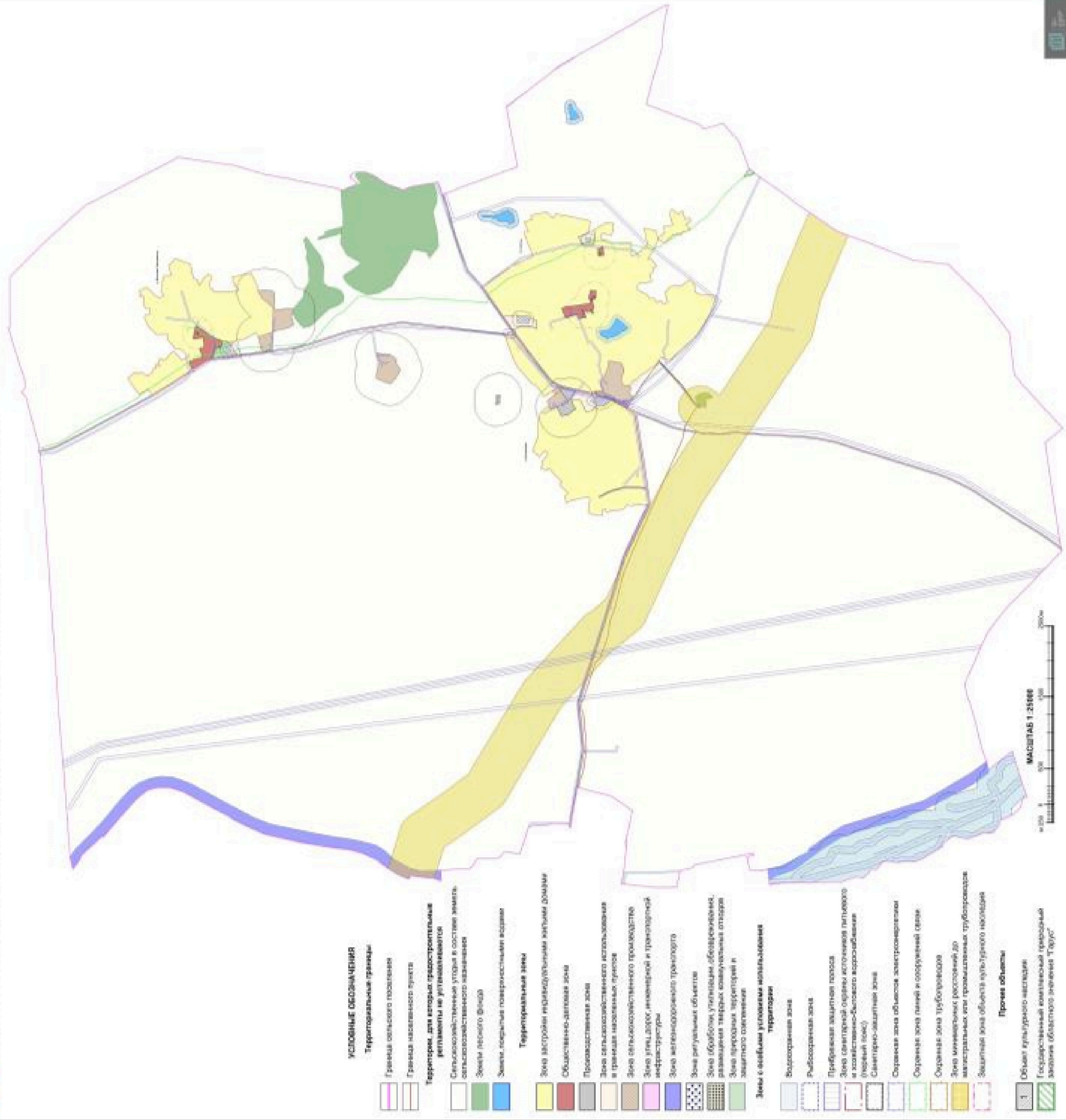


2. Карта градостроительного зонирования с отображением зон с особыми условиями использования территории Сагуновского сельского поселения Подгоренского муниципального района Воронежской области.



ПРАВИЛА ЗЕМЛЕПОЛЬЗОВАНИЯ И ЗАСТРОЙКИ

Карта градостроительного зонирования с отображением зон с особыми условиями использования территории Сапуновского сельского поселения Подгоренского муниципального района Воронежской области



2.1. На территории Сагуновского сельского поселения Подгоренского муниципального района Воронежской области располагаются следующие особо охраняемые природные территории:

1. Государственный комплексный природный заказник областного значения «Гарус».

2.2. На территории Сагуновского сельского поселения Подгоренского муниципального района Воронежской области располагаются следующие объекты культурного наследия:

№ п/п	Наименование объекта культурного наследия	Сведения о границах территории объекта культурного наследия	Сведения о границах защитной зоны объекта культурного наследия	Сведения о границах зоны охраны объекта культурного наследия
1	Церковь Георгиевская	Не установлена	Установлена приказом управления по охране объектов культурного наследия Воронежской области от 19.11.2019 № 71-01-07/297 «Об утверждении графического описания местоположения границ (с перечнем координат характерных точек этих границ) защитных зон объектов культурного наследия, расположенных на территории Воронежской области» (далее – приказ от 19.11.2019 № 71-01-07/297)	Не установлена
2	Правление волостное	Не установлена	Установлена приказом от 19.11.2019 № 71-01-07/297	Не установлена
3	Дом жилой ¹	Не установлена	Установлена приказом от 19.11.2019 № 71-01-07/297	Не установлена
4	Дом жилой ²	Не установлена	Установлена приказом от 19.11.2019 № 71-01-07/297	Не установлена
5	Усадьба купца Филиппова	Не установлена	Установлена приказом от 19.11.2019 № 71-01-07/297	Не установлена

№ п/п	Наименование объекта культурного наследия	Сведения о границах территории объекта культурного наследия	Сведения о границах защитной зоны объекта культурного наследия	Сведения о границах зоны охраны объекта культурного наследия
6	Больница земская	Не установлена	Установлена приказом от 19.11.2019 № 71-01-07/297	Не установлена
7	Школа земская	Не установлена	Установлена приказом от 19.11.2019 № 71-01-07/297	Не установлена

1 - ул. Кирова, 72

2 – ул. Кирова, 82

18. Перечень территориальных зон, установленных на карте градостроительного зонирования

1. Порядок установления территориальных зон определен статьей 34 ГрК РФ. На карте градостроительного зонирования установлены следующие виды территориальных зон:

Наименование территориальной зоны	Кодовое обозначение территориальной зоны
Жилые зоны	
Зона застройки индивидуальными жилыми домами	Ж1
Общественно-деловые зоны	
Общественно-деловая зона	ОД
Производственные и коммунально-складские зоны	
Производственная зона	П1
Зоны инженерной и транспортной инфраструктуры	
Зона улиц, дорог, инженерной и транспортной инфраструктуры	ИТ1
Зона железнодорожного транспорта	ИТ2
Зоны сельскохозяйственного использования	
Зона сельскохозяйственного использования в границах населенных пунктов	СХ1
Зона сельскохозяйственного производства	СХ2
Зоны рекреационного назначения	
Зона природных территорий и защитного озеленения	Р1
Зоны специального назначения	
Зона ритуальных объектов	СН1
Зона обработки, утилизации, обезвреживания, размещения твердых коммунальных отходов	СН2

2. Сведения о границах территориальных зон, содержащие графическое описание местоположения границ территориальных зон, перечень координат характерных точек границ территориальных зон слободы Сагуны, являются приложением № 1 к настоящим Правилам.

3. Сведения о границах территориальных зон, содержащие графическое описание местоположения границ территориальных зон, перечень координат характерных точек границ территориальных зон хутора Большая Хвощеватка, являются приложением № 2 к настоящим Правилам.

4. Сведения о границах территориальных зон, содержащие графическое описание местоположения границ территориальных зон, перечень координат характерных точек границ территориальных зон села Костюковка, являются приложением № 3 к настоящим Правилам.

5. Сведения о границах территориальных зон, содержащие графическое описание местоположения границ территориальных зон, перечень координат характерных точек границ территориальных зон, расположенных за границами населенных пунктов на территории Сагуновского сельского поселения, являются приложением № 4 к настоящим Правилам.

ЧАСТЬ III. ГРАДОСТРОИТЕЛЬНЫЕ РЕГЛАМЕНТЫ

19. Общие положения о градостроительном регламенте

1. Градостроительным регламентом определяется правовой режим земельных участков, равно как всего, что находится над и под поверхностью земельных участков и используется в процессе их застройки и последующей эксплуатации объектов капитального строительства.

2. Действие градостроительного регламента распространяется в равной мере на все земельные участки и объекты капитального строительства, расположенные в пределах границ территориальной зоны, обозначенной на карте градостроительного зонирования.

3. Земли и земельные участки, на которые действие градостроительных регламентов не распространяется или для которых градостроительные регламенты не устанавливаются, определены статьей 36 ГрК РФ.

20. Виды разрешенного использования

1. Разрешенное использование земельных участков и объектов капитального строительства может быть следующих видов:

- основные виды разрешенного использования;
- условно разрешенные виды использования;
- вспомогательные виды разрешенного использования,

допустимые только в качестве дополнительных по отношению к основным видам разрешенного использования и условно разрешенным видам использования и осуществляемые совместно с ними.

2. Виды разрешенного использования (далее – ВРИ) земельных участков в настоящих Правилах определяются в соответствии с приказом Министерства экономического развития Российской Федерации от 01.09.2014 № 540 «Об утверждении классификатора видов разрешенного использования земельных участков».

21. Градостроительные регламенты территориальных зон

1. Зона застройки индивидуальными жилыми домами – Ж1

№ п/п	Код ВРИ	Наименование ВРИ	Предельные (минимальные и (или) максимальные) размеры земельных участков, в том числе их площадь, м ²		Максимальный процент застройки в границах земельного участка	Предельное количество этажей или предельная высота зданий, строений, сооружений	Минимальные отступы от границ земельных участков в целях определения мест допустимого размещения зданий, строений, сооружений, за пределами которых запрещено строительство зданий, строений, сооружений
			min	max			
ОСНОВНЫЕ ВИДЫ РАЗРЕШЕННОГО ИСПОЛЬЗОВАНИЯ ЗЕМЕЛЬНЫХ УЧАСТКОВ И ОБЪЕКТОВ КАПИТАЛЬНОГО СТРОИТЕЛЬСТВА							
1	2.1	Для индивидуального жилищного строительства	300	5000	50%	3 этажа	3 метра
2	2.3	Блокированная жилая застройка	80	3000	50%	3 этажа	3 метра; 0 метров – при примыкании к соседним зданиям
3	2.2	Для ведения личного подсобного хозяйства (приусадебный земельный участок)	300	5000	30%	3 этажа	3 метра
4	1.19	Сенокосение	600	50000	0%	не подлежат установлению	
5	1.20	Выпас сельскохозяйственных животных	300	50000	0%	не подлежат установлению	
6	3.1.1	Предоставление коммунальных услуг	не подлежит установлению	5000		не подлежит установлению	
7	3.1.2	Административные здания организаций, обеспечивающих предоставление коммунальных услуг	не подлежат установлению		60%	3 этажа	3 метра
8	3.2.2	Оказание социальной помощи населению	не подлежит установлению		60%	3 этажа	3 метра
9	3.2.3	Оказание услуг связи	не подлежат установлению		60%	3 этажа	3 метра
10	3.4.1	Амбулаторно-поликлиническое обслуживание	не подлежат установлению		60%	3 этажа	3 метра

№ п/п	Код ВРИ	Наименование ВРИ	Пределные (минимальные и (или) максимальные) размеры земельных участков, в том числе их площадь, м ²		Максимальный процент застройки в границах земельного участка	Пределное количество этажей или предельная высота зданий, строений, сооружений	Минимальные отступы от границ земельных участков в целях определения мест допустимого размещения зданий, строений, сооружений, за пределами которых запрещено строительство зданий, строений, сооружений
			min	max			
11	3.5.1	Дошкольное, начальное и среднее общее образование	не подлежат установлению			4 этажа	3 метра
12	3.6.2.	Парки культуры и отдыха	не подлежат установлению				
13	5.1.3	Площадки для занятий спортом	не подлежат установлению				
14	9.3	Историко-культурная деятельность	не подлежат установлению				
15	11.1	Общее пользование водными объектами	не подлежат установлению				
16	12.0.1	Улично-дорожная сеть	действие градостроительного регламента не распространяется				
17	12.0.2	Благоустройство территории	действие градостроительного регламента не распространяется				
УСЛОВНО РАЗРЕШЕННЫЕ ВИДЫ ИСПОЛЬЗОВАНИЯ ЗЕМЕЛЬНЫХ УЧАСТКОВ И ОБЪЕКТОВ КАПИТАЛЬНОГО СТРОИТЕЛЬСТВА							
18	2.1.1	Малозэтажная многоквартирная жилая застройка	600	не подлежит установлению	45%	4 этажа	6 метров
19	3.3	Бытовое обслуживание	200	5000	60%	3 этажа	3 метра
20	3.6.1	Объекты культурно-досуговой деятельности	200	5000	60%	3 этажа	3 метра
21	3.7.1	Осуществление религиозных обрядов	не подлежат установлению				3 метра
22	3.10.1	Амбулаторное ветеринарное обслуживание	200	5000	60%	3 этажа	3 метра
23	4.4	Магазины	200	5000	60%	3 этажа	3 метра
24	4.5	Банковская и страховая деятельность	не подлежат установлению		60%	3 этажа	3 метра
25	4.6	Общественное питание	200	5000	50%	3 этажа	3 метра
26	5.1.2	Обеспечение занятий спортом в помещениях	не подлежат установлению		45%	не подлежит установлению	3 метра
27	6.4	Пищевая промышленность	не подлежат установлению	5000	не подлежат установлению	15 метров	3 метра

№ п/п	Код ВРИ	Наименование ВРИ	Предельные (минимальные и (или) максимальные) размеры земельных участков, в том числе их площадь, м ²		Максимальный процент застройки в границах земельного участка	Предельное количество этажей или предельная высота зданий, строений, сооружений	Минимальные отступы от границ земельных участков в целях определения мест допустимого размещения зданий, строений, сооружений, за пределами которых запрещено строительство зданий, строений, сооружений
			min	max			
28	8.3	Обеспечение внутреннего правопорядка	не подлежат установлению				3 метра

Ограничения использования земельных участков и объектов капитального строительства, устанавливаемые в соответствии с законодательством Российской Федерации, определяются пунктом 22 настоящих Правил.

2. Общественно-деловая зона – ОД

№ п/п	Код ВРИ	Наименование ВРИ	Предельные (минимальные и (или) максимальные) размеры земельных участков, в том числе их площадь, м ²		Максимальный процент застройки в границах земельного участка	Предельное количество этажей или предельная высота зданий, строений, сооружений	Минимальные отступы от границ земельных участков в целях определения мест допустимого размещения зданий, строений, сооружений, за пределами которых запрещено строительство зданий, строений, сооружений
			min	max			
ОСНОВНЫЕ ВИДЫ РАЗРЕШЕННОГО ИСПОЛЬЗОВАНИЯ ЗЕМЕЛЬНЫХ УЧАСТКОВ И ОБЪЕКТОВ КАПИТАЛЬНОГО СТРОИТЕЛЬСТВА							
1	3.1.1	Предоставление коммунальных услуг	не подлежит установлению	5000	не подлежит установлению		
2	3.1.2	Административные здания организаций, обеспечивающих предоставление коммунальных услуг	не подлежат установлению		60%	не подлежит установлению	3 метра
3	3.2.1	Дома социального обслуживания	не подлежат установлению		60%	не подлежит установлению	6 метров

№ п/п	Код ВРИ	Наименование ВРИ	Предельные (минимальные и (или) максимальные) размеры земельных участков, в том числе их площадь, м ²		Максимальный процент застройки в границах земельного участка	Предельное количество этажей или предельная высота зданий, строений, сооружений	Минимальные отступы от границ земельных участков в целях определения мест допустимого размещения зданий, строений, сооружений, за пределами которых запрещено строительство зданий, строений, сооружений
			min	max			
4	3.2.2	Оказание социальной помощи населению	не подлежат установлению		60%	не подлежит установлению	6 метров
5	3.2.3	Оказание услуг связи	не подлежат установлению		60%	не подлежит установлению	6 метров
6	3.3	Бытовое обслуживание	200	не подлежит установлению	60%	не подлежит установлению	6 метров
7	3.4.1	Амбулаторно-поликлиническое обслуживание	не подлежат установлению			не подлежит установлению	6 метров
8	3.4.2	Стационарное медицинское обслуживание	не подлежат установлению		45%	не подлежит установлению	6 метров
9	3.4.3	Медицинские организации особого назначения	не подлежат установлению				6 метров
10	3.5.1	Дошкольное, начальное и среднее общее образование	не подлежат установлению			4 этажа	6 метров
11	3.6.1	Объекты культурно-досуговой деятельности	не подлежат установлению		60%	не подлежит установлению	6 метров
12	3.6.2.	Парки культуры и отдыха	не подлежат установлению				
13	3.7.1	Осуществление религиозных обрядов	не подлежат установлению				6 метров
14	3.8.1	Государственное управление	не подлежат установлению		60%	не подлежит установлению	6 метров
15	3.10.1	Амбулаторное ветеринарное обслуживание	не подлежат установлению		60%	3 этажа	3 метра
16	4.1	Деловое управление	не подлежат установлению		50%	не подлежит установлению	6 метров
17	4.3	Рынки	не подлежат установлению		45%	не подлежит установлению	6 метров
18	4.4	Магазины	200	не подлежит установлению	60%	не подлежит установлению	3 метра
19	4.5	Банковская и страховая деятельность	не подлежат установлению		60%	не подлежит установлению	6 метров
20	4.6	Общественное питание	400	не подлежит установлению	50%	не подлежит установлению	6 метров
21	4.8.1	Развлекательные мероприятия	не подлежат установлению		45%	не подлежит установлению	6 метров

№ п/п	Код ВРИ	Наименование ВРИ	Предельные (минимальные и (или) максимальные) размеры земельных участков, в том числе их площадь, м ²		Максимальный процент застройки в границах земельного участка	Предельное количество этажей или предельная высота зданий, строений, сооружений	Минимальные отступы от границ земельных участков в целях определения мест допустимого размещения зданий, строений, сооружений, за пределами которых запрещено строительство зданий, строений, сооружений
			min	max			
22	5.1.2	Обеспечение занятий спортом в помещениях	не подлежат установлению		45%	не подлежит установлению	6 метров
23	5.1.3	Площадки для занятий спортом	не подлежат установлению				
24	8.3	Обеспечение внутреннего правопорядка	не подлежат установлению				3 метра
25	9.3	Историко-культурная деятельность	не подлежат установлению				
26	12.0.1	Улично-дорожная сеть	действие градостроительного регламента не распространяется				
27	12.0.2	Благоустройство территории	действие градостроительного регламента не распространяется				
УСЛОВНО РАЗРЕШЕННЫЕ ВИДЫ ИСПОЛЬЗОВАНИЯ ЗЕМЕЛЬНЫХ УЧАСТКОВ И ОБЪЕКТОВ КАПИТАЛЬНОГО СТРОИТЕЛЬСТВА							
28	2.1	Для индивидуального жилищного строительства	300	1000	50%	3 этажа	3 метра
29	2.1.1	Малозэтажная многоквартирная жилая застройка	600	не подлежит установлению	45%	4 этажа	6 метров
30	2.2	Для ведения личного подсобного хозяйства (приусадебный земельный участок)	300	5000	40%	3 этажа	3 метра
31	2.3	Блокированная жилая застройка	80	3000	50%	3этажа	3 метра; 0 метров – при примыкании к соседним зданиям
32	4.9.1.3	Автомобильные мойки	не подлежат установлению			1 этаж	3 метра
33	6.4	Пищевая промышленность	400	5000	50%	15 метров	3 метра

Ограничения использования земельных участков и объектов капитального строительства, устанавливаемые в соответствии с законодательством Российской Федерации, определяются пунктом 22 настоящих Правил.

3. Производственная зона – III

№ п/п	Код ВРИ	Наименование ВРИ	Предельные (минимальные и (или) максимальные) размеры земельных участков, в том числе их площадь, м ²		Максимальный процент застройки в границах земельного участка	Предельное количество этажей или предельная высота зданий, строений, сооружений	Минимальные отступы от границ земельных участков в целях определения мест допустимого размещения зданий, строений, сооружений, за пределами которых запрещено строительство зданий, строений, сооружений
			min	max			
ОСНОВНЫЕ ВИДЫ РАЗРЕШЕННОГО ИСПОЛЬЗОВАНИЯ ЗЕМЕЛЬНЫХ УЧАСТКОВ И ОБЪЕКТОВ КАПИТАЛЬНОГО СТРОИТЕЛЬСТВА							
1	1.15	Хранение и переработка сельскохозяйственной продукции	не подлежат установлению				3 метра
2	1.18	Обеспечение сельскохозяйственного производства	не подлежат установлению				3 метра
3	3.1	Коммунальное обслуживание	не подлежат установлению				
4	6.8	Связь	не подлежат установлению				3 метра
5	6.9	Склады	не подлежат установлению		60%	не подлежит установлению	3 метра
6	6.9.1	Складские площадки	не подлежат установлению				
7	3.3	Бытовое обслуживание	200	не подлежит установлению	60%	не подлежит установлению	3 метра
8	4.1	Деловое управление	не подлежат установлению		50%	не подлежит установлению	3 метра
9	4.4	Магазины	200	не подлежит установлению	50%	не подлежит установлению	3 метра
10	4.6	Общественное питание	400	не подлежит установлению	50%	не подлежит установлению	3 метра
11	4.9	Службные гаражи	не подлежат установлению				3 метра
12	4.9.1.1	Заправка транспортных средств	не подлежат установлению				3 метра
13	4.9.1.3	Автомобильные мойки	не подлежат установлению				3 метра
14	4.9.1.4	Ремонт автомобилей	не подлежат установлению				3 метра
15	12.0.1	Улично-дорожная сеть	действие градостроительного регламента не распространяется				
16	12.0.2	Благоустройство территории	действие градостроительного регламента не распространяется				
УСЛОВНО РАЗРЕШЕННЫЕ ВИДЫ ИСПОЛЬЗОВАНИЯ ЗЕМЕЛЬНЫХ УЧАСТКОВ И ОБЪЕКТОВ КАПИТАЛЬНОГО СТРОИТЕЛЬСТВА							
17	3.5.2	Среднее и высшее	800	не подлежит	45%	не подлежит установлению	3 метра

№ п/п	Код ВРИ	Наименование ВРИ	Предельные (минимальные и (или) максимальные) размеры земельных участков, в том числе их площадь, м ²		Максимальный процент застройки в границах земельного участка	Предельное количество этажей или предельная высота зданий, строений, сооружений	Минимальные отступы от границ земельных участков в целях определения мест допустимого размещения зданий, строений, сооружений, за пределами которых запрещено строительство зданий, строений, сооружений
			min	max			
18	4.10	профессиональное образование Выставочно-ярмарочная деятельность	800	установлению не подлежат	45%	не подлежит установлению	6 метров
19	5.1.2	Обеспечение занятий спортом в помещениях	не подлежат	установлению	45%	не подлежат установлению	3 метра
20	3.4.1	Амбулаторно-поликлиническое обслуживание	не подлежат	установлению		3 этажа	3 метра

Ограничения использования земельных участков и объектов капитального строительства, устанавливаемые в соответствии с законодательством Российской Федерации, определяются пунктом 22 настоящих Правил.

4. Зона улиц, дорог, инженерной и транспортной инфраструктуры – ИТ1

№ п/п	Код ВРИ	Наименование ВРИ	Предельные (минимальные и (или) максимальные) размеры земельных участков, в том числе их площадь, м ²		Максимальный процент застройки в границах земельного участка	Предельное количество этажей или предельная высота зданий, строений, сооружений	Минимальные отступы от границ земельных участков в целях определения мест допустимого размещения зданий, строений, сооружений, за пределами которых запрещено строительство зданий, строений, сооружений
			min	max			
ОСНОВНЫЕ ВИДЫ РАЗРЕШЕННОГО ИСПОЛЬЗОВАНИЯ ЗЕМЕЛЬНЫХ УЧАСТКОВ И ОБЪЕКТОВ КАПИТАЛЬНОГО СТРОИТЕЛЬСТВА							
1	7.2.1	Размещение автомобильных дорог	действие градостроительного регламента не распространяется				
2	3.1.1	Предоставление коммунальных услуг	не подлежат установлению				
3	6.7	Энергетика	не подлежат установлению				

№ п/п	Код ВРИ	Наименование ВРИ	Предельные (минимальные и (или) максимальные) размеры земельных участков, в том числе их площадь, м ²		Максимальный процент застройки в границах земельного участка	Предельное количество этажей или предельная высота зданий, строений, сооружений	Минимальные отступы от границ земельных участков в целях определения мест допустимого размещения зданий, строений, сооружений, за пределами которых запрещено строительство зданий, строений, сооружений
			min	max			
4	12.0.1	Улично-дорожная сеть	действие градостроительного регламента не распространяется				
УСЛОВНО РАЗРЕШЕННЫЕ ВИДЫ ИСПОЛЬЗОВАНИЯ ЗЕМЕЛЬНЫХ УЧАСТКОВ И ОБЪЕКТОВ КАПИТАЛЬНОГО СТРОИТЕЛЬСТВА							
5	4.9.1	Объекты дорожного сервиса	не подлежат установлению				

Ограничения использования земельных участков и объектов капитального строительства, устанавливаемые в соответствии с законодательством Российской Федерации, определяются пунктом 22 настоящих Правил.

5. Зона железнодорожного транспорта – ИТ2

№ п/п	Код ВРИ	Наименование ВРИ	Предельные (минимальные и (или) максимальные) размеры земельных участков, в том числе их площадь, м ²		Максимальный процент застройки в границах земельного участка	Предельное количество этажей или предельная высота зданий, строений, сооружений	Минимальные отступы от границ земельных участков в целях определения мест допустимого размещения зданий, строений, сооружений, за пределами которых запрещено строительство зданий, строений, сооружений
			min	max			
ОСНОВНЫЕ ВИДЫ РАЗРЕШЕННОГО ИСПОЛЬЗОВАНИЯ ЗЕМЕЛЬНЫХ УЧАСТКОВ И ОБЪЕКТОВ КАПИТАЛЬНОГО СТРОИТЕЛЬСТВА							
1	7.1	Железнодорожный транспорт	не подлежат установлению				
2	3.1.1	Предоставление коммунальных услуг	не подлежит установлению				
УСЛОВНО РАЗРЕШЕННЫЕ ВИДЫ ИСПОЛЬЗОВАНИЯ ЗЕМЕЛЬНЫХ УЧАСТКОВ И ОБЪЕКТОВ КАПИТАЛЬНОГО СТРОИТЕЛЬСТВА							
3	Не установлены		3 метра				

Ограничения использования земельных участков и объектов капитального строительства, устанавливаемые в соответствии с законодательством Российской Федерации, определяются пунктом 22 настоящих Правил.

6. Зона сельскохозяйственного использования в границах населенных пунктов – СХ1

№ п/п	Код ВРИ	Наименование ВРИ	Предельные (минимальные и (или) максимальные) размеры земельных участков, в том числе их площадь, м ²		Максимальный процент застройки в границах земельного участка	Предельное количество этажей или предельная высота зданий, строений, сооружений	Минимальные отступы от границ земельных участков в целях определения мест допустимого размещения зданий, строений, сооружений, за пределами которых запрещено строительство зданий, строений, сооружений
			min	max			
ОСНОВНЫЕ ВИДЫ РАЗРЕШЕННОГО ИСПОЛЬЗОВАНИЯ ЗЕМЕЛЬНЫХ УЧАСТКОВ И ОБЪЕКТОВ КАПИТАЛЬНОГО СТРОИТЕЛЬСТВА							
1	1.3	Овощеводство	не подлежат установлению				
2	1.5	Саловодство	не подлежат установлению				
3	1.12	Пчеловодство	не подлежат установлению				
4	1.19	Сенокосение	не подлежат установлению				
5	1.20	Выпас сельскохозяйственных животных	не подлежат установлению				
6	3.1.1	Предоставление коммунальных услуг	не подлежат установлению				
7	12.0	Земельные участки (территории) общего пользования	действие градостроительного регламента не распространяется				
8	13.1	Ведение огородничества	100	4500	0%	не подлежат установлению	
УСЛОВНО РАЗРЕШЕННЫЕ ВИДЫ ИСПОЛЬЗОВАНИЯ ЗЕМЕЛЬНЫХ УЧАСТКОВ И ОБЪЕКТОВ КАПИТАЛЬНОГО СТРОИТЕЛЬСТВА							
9	1.15	Хранение и переработка сельскохозяйственной продукции	не подлежат установлению				3 метра
10	6.8	Связь	не подлежат установлению				3 метра

Ограничения использования земельных участков и объектов капитального строительства, устанавливаемые в соответствии с законодательством Российской Федерации, определяются пунктом 22 настоящих Правил.

7. Зона сельскохозяйственного производства – СХ2

№ п/п	Код ВРИ	Наименование ВРИ	Предельные (минимальные и (или) максимальные) размеры земельных участков, в том числе их площадь, м ²		Максимальный процент застройки в границах земельного участка	Предельное количество этажей или предельная высота зданий, строений, сооружений	Минимальные отступы от границ земельных участков в целях определения мест допустимого размещения зданий, строений, сооружений, за пределами которых запрещено строительство зданий, строений, сооружений
			min	max			
ОСНОВНЫЕ ВИДЫ РАЗРЕШЕННОГО ИСПОЛЬЗОВАНИЯ ЗЕМЕЛЬНЫХ УЧАСТКОВ И ОБЪЕКТОВ КАПИТАЛЬНОГО СТРОИТЕЛЬСТВА							
1	1.1	Растениеводство	не подлежат установлению				
2	1.15	Хранение и переработка сельскохозяйственной продукции	не подлежат установлению				3 метра
3	1.16	Ведение личного подсобного хозяйства на полевых участках	не подлежат установлению				
4	1.18	Обеспечение сельскохозяйственного производства	не подлежат установлению				3 метра
5	3.1.1	Предоставление коммунальных услуг	не подлежат установлению				
6	4.1	Деловое управление	не подлежат установлению		50%	не подлежит установлению	3 метра
7	4.4	Магазины	не подлежат установлению	5000	50%	не подлежит установлению	3 метра
8	4.9.1.1	Заправка транспортных средств	не подлежат установлению			1 этаж	3 метра
9	6.9	Склады	не подлежат установлению				3 метра
10	6.9.1	Складские площадки	не подлежат установлению		60%	не подлежит установлению	3 метра
11	12.0.2	Благоустройство территории	действие градостроительного регламента не распространяется				
УСЛОВНО РАЗРЕШЕННЫЕ ВИДЫ ИСПОЛЬЗОВАНИЯ ЗЕМЕЛЬНЫХ УЧАСТКОВ И ОБЪЕКТОВ КАПИТАЛЬНОГО СТРОИТЕЛЬСТВА							
12	1.8	Скотоводство	не подлежат установлению				3 метра
13	6.4	Пищевая промышленность	не подлежат установлению				3 метра

Ограничения использования земельных участков и объектов капитального строительства, устанавливаемые в соответствии с законодательством Российской Федерации, определяются пунктом 22 настоящих Правил.

8. Зона природных территорий и защитного озеленения – Р1

№ п/п	Код ВРИ	Наименование ВРИ	Предельные (минимальные и (или) максимальные) размеры земельных участков, в том числе их площадь, м ²		Максимальный процент застройки в границах земельного участка	Предельное количество этажей или предельная высота зданий, строений, сооружений	Минимальные отступы от границ земельных участков в целях определения мест допустимого размещения зданий, строений, сооружений, за пределами которых запрещено строительство зданий, строений, сооружений
			min	max			
ОСНОВНЫЕ ВИДЫ РАЗРЕШЕННОГО ИСПОЛЬЗОВАНИЯ ЗЕМЕЛЬНЫХ УЧАСТКОВ И ОБЪЕКТОВ КАПИТАЛЬНОГО СТРОИТЕЛЬСТВА							
1	3.6.2.	Парки культуры и отдыха	не подлежат установлению				
2	11.1	Общее пользование водными объектами	не подлежат установлению				
3	12.0.2	Благоустройство территории	действие градостроительного регламента не распространяется				
УСЛОВНО РАЗРЕШЕННЫЕ ВИДЫ ИСПОЛЬЗОВАНИЯ ЗЕМЕЛЬНЫХ УЧАСТКОВ И ОБЪЕКТОВ КАПИТАЛЬНОГО СТРОИТЕЛЬСТВА							
4	3.1.1	Предоставление коммунальных услуг	не подлежат установлению				
5	4.6	Общественное питание	400	не подлежит установлению	50%	не подлежит установлению	6 метров
6	4.8.1	Развлекательные мероприятия	не подлежат установлению		45%	не подлежит установлению	6 метров

Ограничения использования земельных участков и объектов капитального строительства, устанавливаемые в соответствии с законодательством Российской Федерации, определяются пунктом 22 настоящих Правил.

9. Зона ритуальных объектов - СНТ

№ п/п	Код ВРИ	Наименование ВРИ	Предельные (минимальные и (или) максимальные) размеры земельных участков, в том числе их площадь, м ²		Максимальный процент застройки в границах земельного участка	Предельное количество этажей или предельная высота зданий, строений, сооружений	Минимальные отступы от границ земельных участков в целях определения мест допустимого размещения зданий, строений, сооружений, за пределами которых запрещено строительство зданий, строений, сооружений
			min	max			
ОСНОВНЫЕ ВИДЫ РАЗРЕШЕННОГО ИСПОЛЬЗОВАНИЯ ЗЕМЕЛЬНЫХ УЧАСТКОВ И ОБЪЕКТОВ КАПИТАЛЬНОГО СТРОИТЕЛЬСТВА							
1	12.1	Ритуальная деятельность	не подлежит установлению	400000	не подлежат установлению	3 метра	
2	9.3	Историко-культурная деятельность	не подлежит установлению				
3	12.0.2	Благоустройство территории	действие градостроительного регламента не распространяется				
4	3.1.1	Предоставление коммунальных услуг	не подлежит установлению				
УСЛОВНО РАЗРЕШЕННЫЕ ВИДЫ ИСПОЛЬЗОВАНИЯ ЗЕМЕЛЬНЫХ УЧАСТКОВ И ОБЪЕКТОВ КАПИТАЛЬНОГО СТРОИТЕЛЬСТВА							
5	Не установлены						

Ограничения использования земельных участков и объектов капитального строительства, устанавливаемые в соответствии с законодательством Российской Федерации, определяются пунктом 22 настоящих Правил.

10. Зона обработки, утилизации, обезвреживания, размещения твердых коммунальных отходов – СН2

№ п/п	Код ВРИ	Наименование ВРИ	Предельные (минимальные и (или) максимальные) размеры земельных участков, в том числе их площадь, м ²		Максимальный процент застройки в границах земельного участка	Предельное количество этажей или предельная высота зданий, строений, сооружений	Минимальные отступы от границ земельных участков в целях определения мест допустимого размещения зданий, строений, сооружений, за пределами которых запрещено строительство зданий, строений, сооружений
			min	max			
ОСНОВНЫЕ ВИДЫ РАЗРЕШЕННОГО ИСПОЛЬЗОВАНИЯ ЗЕМЕЛЬНЫХ УЧАСТКОВ И ОБЪЕКТОВ КАПИТАЛЬНОГО СТРОИТЕЛЬСТВА							
1	12.2	Специальная деятельность	не подлежат установлению				
2	3.1.1	Предоставление коммунальных услуг	не подлежат установлению				
УСЛОВНО РАЗРЕШЕННЫЕ ВИДЫ ИСПОЛЬЗОВАНИЯ ЗЕМЕЛЬНЫХ УЧАСТКОВ И ОБЪЕКТОВ КАПИТАЛЬНОГО СТРОИТЕЛЬСТВА							
3	Не установлены						

Ограничения использования земельных участков и объектов капитального строительства, устанавливаемые в соответствии с законодательством Российской Федерации, определяются пунктом 22 настоящих Правил.

22. Ограничения использования земельных участков и объектов капитального строительства, устанавливаемые в соответствии с законодательством Российской Федерации

1. На территории Сагуновского сельского поселения Подгоренского муниципального района Воронежской области располагаются следующие зоны с особыми условиями использования территории:

- защитная зона объекта культурного наследия;
- охранный зона объектов электроэнергетики (объектов электросетевого хозяйства и объектов по производству электрической энергии);

- охранный зона трубопроводов (газопроводов, нефтепроводов и нефтепродуктопроводов, аммиакопроводов);
- охранный зона линий и сооружений связи;
- водоохранная (рыбоохранная) зона;
- прибрежная защитная полоса;
- зоны санитарной охраны источников питьевого и хозяйственно-бытового водоснабжения, а также устанавливаемые в случаях, предусмотренных Водным кодексом Российской Федерации, в отношении подземных водных объектов зоны специальной охраны;
- санитарно-защитная зона;
- зона минимальных расстояний до магистральных или промышленных трубопроводов (газопроводов, нефтепроводов и нефтепродуктопроводов, аммиакопроводов);

2. Ограничения для зон с особыми условиями использования территории установлены в соответствии с действующими нормативами.

№ п/п	Вид зоны	Ограничения в использовании земельных участков и объектов капитального строительства	Основания установления ограничений
1	Защитная зона объекта культурного наследия	Запрещается строительство объектов капитального строительства и их реконструкция, связанная с изменением их параметров (высоты, количества этажей, площади), за исключением строительства и реконструкции линейных объектов.	Приказ управления по охране объектов культурного наследия Воронежской области от 19.11.2019 № 71-01-07/297 «Об утверждении графического описания местоположения границ (с перечнем координат характерных точек этих границ) защитных зон объектов культурного наследия, расположенных на территории Воронежской области»

2	<p>Охранная зона объектов электроэнергетики (объектов электросетевого хозяйства и объектов по производству электрической энергии)</p>	<p>Постановление Правительства Российской Федерации от 24.02.2009 № 160 «О порядке установления охранных зон объектов электросетевого хозяйства и особых условий использования земельных участков, расположенных в границах таких зон»</p>
1.	<p>В охранных зонах объектов электросетевого хозяйства, размещенных на земельных участках, запрещается осуществлять любые действия, которые могут нарушить безопасную работу объектов электросетевого хозяйства, в том числе привести к их повреждению или уничтожению, и (или) повлечь причинение вреда жизни, здоровью граждан и имуществу физических или юридических лиц, а также повлечь нанесение экологического ущерба и возникновение пожаров, в том числе:</p> <ul style="list-style-type: none"> - набрасывать на провода и опоры воздушных линий электропередачи посторонние предметы, а также подниматься на опоры воздушных линий электропередачи; - размещать любые объекты и предметы (материалы) в пределах созданных в соответствии с требованиями нормативно-технических документов проходов и подъездов для доступа к объектам электросетевого хозяйства, а также проводить любые работы и возводить сооружения, которые могут препятствовать доступу к объектам электросетевого хозяйства, без создания необходимых для такого доступа проходов и подъездов; - находиться в пределах огороженной территории и помещениях распределительных устройств и подстанций, открывать двери и люки распределительных устройств и подстанций, производить переключения и подключения в электрических сетях (указанное требование не распространяется на работников, занятых выполнением разрешённых в установленном порядке работ), разводить огонь в пределах охранных зон вводных и распределительных устройств, подстанций, воздушных линий электропередачи, а также в охранных зонах кабельных линий электропередачи; - размещать свалки; - производить работы ударными механизмами, сбрасывать тяжести массой свыше 5 тонн, производить сброс и слив едких и коррозионных веществ и горюче-смазочных материалов (в охранных зонах подземных кабельных линий электропередачи). 	<p>Постановление Правительства Российской Федерации от 18.11.2013 № 1033 «О порядке установления охранных зон объектов по производству электрической энергии и особых условий использования земельных участков, расположенных в границах таких зон»</p>
2.	<p>Для объектов электросетевого хозяйства напряжением свыше 1000 вольт, помимо действий, предусмотренных пунктом 1, запрещается:</p> <ul style="list-style-type: none"> - складировать или размещать хранилища любых, в том числе 	

	<p>горюче-смазочных материалов;</p> <ul style="list-style-type: none"> - размещать детские и спортивные площадки, стадионы, рынки, торговые точки, полевые станы, загоны для скота, гаражи и стоянки всех видов машин и механизмов, проводить любые мероприятия, связанные с большим скоплением людей, не занятых выполнением разрешённых в установленном порядке работ (в охранных зонах воздушных линий электропередачи); - использовать (запускать) любые летательные аппараты, в том числе воздушных змеев, спортивные модели летательных аппаратов (в охранных зонах воздушных линий электропередачи); - бросать якоря с судов и осуществлять их проход с отданными якорями, цепями, лотами, волокушами и тралами (в охранных зонах подводных кабельных линий электропередачи); - осуществлять проход судов с поднятыми стрелами кранов и других механизмов (в охранных зонах воздушных линий электропередачи). <p>3. Без письменного разрешения сетевой организации запрещается:</p> <ul style="list-style-type: none"> - строительство, капитальный ремонт, реконструкция или снос зданий и сооружений; - горные, взрывные, мелиоративные работы, в том числе связанные с временным затоплением земель; - посадка и вырубка деревьев и кустарников; - дноуглубительные, землечерпальные и погрузочно-разгрузочные работы, добыча рыбы, других водных животных и растений придонными орудиями лова, устройство водопоев, колка и заготовка льда (в охранных зонах подводных кабельных линий электропередачи); - проход судов, у которых расстояние по вертикали от верхнего крайнего габарита с грузом или без груза до нижней точки провеса проводов переходов воздушных линий электропередачи через водоёмы менее минимально допустимого расстояния, в том числе с учётом максимального уровня подъёма воды при паводке; - проезд машин и механизмов, имеющих общую высоту с грузом или без груза от поверхности дороги более 4,5 метра (в охранных зонах воздушных линий электропередачи); - земляные работы на глубине более 0,3 метра (на вспахиваемых землях на глубине более 0,45 метра), а также планировка грунта (в
--	--

<p>охранных зонах подземных кабельных линий электропередачи);</p> <ul style="list-style-type: none"> - полив сельскохозяйственных культур в случае, если высота струи воды может составить свыше 3 метров (в охранных зонах воздушных линий электропередачи); - полевые сельскохозяйственные работы с применением сельскохозяйственных машин и оборудования высотой более 4 метров (в охранных зонах воздушных линий электропередачи) или полевые сельскохозяйственные работы, связанные с вспашкой земли (в охранных зонах кабельных линий электропередачи). 	<p>4. Для объектов электросетевого хозяйства напряжением до 1000 вольт, помимо действий, предусмотренных пунктом 3, без письменного решения о согласовании сетевых организаций запрещается:</p> <ul style="list-style-type: none"> - размещать детские и спортивные площадки, стадионы, рынки, торговые точки, полевые станы, загоны для скота, гаражи и стоянки всех видов машин и механизмов, садовые, огородные земельные участки и иные объекты недвижимости, расположенные в границах территории ведения гражданами садоводства или огородничества для собственных нужд объекты жилищного строительства, в том числе индивидуального (в охранных зонах воздушных линий электропередачи); - складировать или размещать хранилища любых, в том числе горюче-смазочных материалов; - устраивать причалы для стоянки судов, барж и плавучих кранов, бросать якоря с судов и осуществлять их проход с отданными якорями, цепями, лотами, волокушами и тралами (в охранных зонах подводных кабельных линий электропередачи).
<p>5. В охранных зонах объектов по производству электрической энергии запрещается осуществлять действия, которые могут нарушить безопасную работу объектов, в том числе привести к их повреждению или уничтожению и (или) повлечь причинение вреда жизни, здоровью граждан и имуществу физических или юридических лиц, а также нанесение вреда окружающей среде и возникновение пожаров и чрезвычайных ситуаций, а именно:</p> <ul style="list-style-type: none"> - убирать, перемещать, засыпать и повреждать предупреждающие знаки; 	

		<ul style="list-style-type: none"> - размещать кладбища, скотомогильники, захоронения отходов производства и потребления, радиоактивных, химических, взрывчатых, токсичных, отравляющих и ядовитых веществ; - производить сброс и слив едких и коррозионных веществ, в том числе растворов кислот, щелочей и солей, а также горюче-смазочных материалов; - разводить огонь и размещать какие-либо открытые или закрытые источники огня; - проводить работы, размещать объекты и предметы, возводить сооружения, которые могут препятствовать доступу к объектам, без создания необходимых для такого доступа проходов и подъездов; - производить работы ударными механизмами, сбрасывать тяжести массой свыше 5 тонн; - складировать любые материалы, в том числе взрывоопасные, пожароопасные и горюче-смазочные. <p>6. Без письменного согласования владельцев объектов запрещается:</p> <ul style="list-style-type: none"> - размещать детские и спортивные площадки, стадионы, рынки, торговые точки, полевые станы, загоны для скота, гаражи и стоянки всех видов машин и механизмов; - проводить любые мероприятия, связанные с пребыванием людей, не занятых выполнением работ, разрешенных в установленном порядке; - осуществлять горные, взрывные, мелиоративные работы, в том числе связанные с временным затоплением земель. 	
3	<p>Охранная зона трубопроводов (газопроводов, нефтепроводов и нефтепродуктопроводов), аммиакопроводов)</p>	<p>Федеральный закон от 31.03.1999 № 69-ФЗ «О газоснабжении в Российской Федерации»</p> <p>«Правила охраны магистральных трубопроводов», утвержденные Минтопэнерго РФ 29.04.1992, Постановлением Госгортехнадзора РФ от 22.04.1992 № 9</p> <p>Постановление Госгортехнадзора РФ от 23.11.1994 № 61 «О распространении «Правил охраны магистральных трубопроводов» на магистральные аммиакопроводы»</p>	

	<p>и щелочей;</p> <ul style="list-style-type: none"> - разрушать берегоукрепительные сооружения, водопропускные устройства, земляные и иные сооружения (устройства), предохраняющие трубопроводы от разрушения, а прилегающую территорию и окружающую местность - от аварийного разлива транспортируемой продукции; - бросать якоря, проходить с отданными якорями, цепями, лотами, волокушами и тралами, производить дноуглубительные и землечерпальные работы; - разводить огонь и размещать какие-либо открытые или закрытые источники огня. <p>2. В охранных зонах трубопроводов без письменного разрешения предприятий трубопроводного транспорта запрещается:</p> <ul style="list-style-type: none"> - возводить любые постройки и сооружения; на расстоянии ближе 1000 м от оси аммиакопровода запрещается: строить коллективные сады с жилыми домами, устраивать массовые спортивные соревнования, соревнования с участием зрителей, купания, массовый отдых людей, любительское рыболовство, расположение временных полевых жилищ и станов любого назначения, загоны для скота; - высаживать деревья и кустарники всех видов, складировать корма, удобрения, материалы, сено и солому, располагать конюшни, содержать скот, выделять рыбопромысловые участки, производить добычу рыбы, а также водных животных и растений, устраивать водопой, производить колку и заготовку льда; - сооружать проезды и переезды через трассы трубопроводов, устраивать стоянки автомобильного транспорта, тракторов и механизмов, размещать сады и огороды; - производить мелниоративные земляные работы, сооружать оросительные и осушительные системы; - производить всякого рода открытые и подземные, горные, строительные, монтажные и взрывные работы, планировку грунта. <p>3. В охранных зонах магистральных газопроводов запрещается:</p> <ul style="list-style-type: none"> - перемещать, засыпать, повреждать и разрушать контрольно-измерительные и контрольно-диагностические пункты, предупредительные надписи, опознавательные и сигнальные знаки 	<p>Постановление Правительства Российской Федерации от 08.09.2017 № 1083 «Об утверждении Правил охраны магистральных газопроводов и о внесении изменений в Положение о представлении в федеральный орган исполнительной власти (его территориальные органы), уполномоченный Правительством Российской Федерации на осуществление государственного кадастрового учета, государственной регистрации прав, ведение Единого государственного реестра недвижимости и предоставление сведений, содержащихся в Едином государственном реестре недвижимости, федеральными органами исполнительной власти, органами государственной власти субъектов Российской Федерации и органами местного самоуправления дополнительных сведений, воспроизводимых на публичных кадастровых картах»</p> <p>Постановление Правительства Российской Федерации от 20.11.2000 № 878 «Об утверждении Правил охраны газораспределительных сетей»</p>
--	--	--

	<p>местонахождения магистральных газопроводов;</p> <ul style="list-style-type: none"> - открывать двери и люки необслуживаемых усилительных пунктов на кабельных линиях связи, калитки ограждений узлов линейной арматуры, двери установок электрохимической защиты, люки линейных и смотровых колодцев, открывать и закрывать краны, задвижки, отключать и включать средства связи, энергоснабжения, устройства телемеханики магистральных газопроводов; - уstraивать свалки, осуществлять сброс и слив едких и коррозионно-агрессивных веществ и горюче-смазочных материалов; - складировать любые материалы, в том числе горюче-смазочные, или размещать хранилища любых материалов; - повреждать берегозащитные, водовыпускные сооружения, земляные и иные сооружения (устройства), предохраняющие магистральный газопровод от разрушения; - осуществлять постановку судов и плавучих объектов на якорь, добычу морских млекопитающих, рыболовство придонными орудиями добычи (вылова) водных биологических ресурсов, плавание с вытравленной якорь-цепью; - проводить дноуглубительные и другие работы, связанные с изменением дна и берегов водных объектов, за исключением работ, необходимых для технического обслуживания объекта магистрального газопровода; - проводить работы с использованием ударно-импульсных устройств и вспомогательных механизмов, сбрасывать грузы; - осуществлять рекреационную деятельность (кроме деятельности по размещению туристских стоянок), разводить костры и размещать источники огня; - огораживать и перегораживать охранные зоны; - размещать какие-либо здания, строения, сооружения, не относящиеся к объектам, указанным в пункте 2 Правил, за исключением объектов, указанных в подпунктах «д» – «к» и «м» пункта 6 Правил, утвержденных Постановлением Правительства РФ от 08.09.2017 № 1083; - осуществлять несанкционированное подключение (присоединение) к магистральному газопроводу. <p>4. В охранных зонах магистральных газопроводов без письменного разрешения собственника магистрального газопровода или</p>
--	--

	<p>организации, эксплуатирующей магистральный газопровод не допускается:</p> <ul style="list-style-type: none"> - проведение горных, взрывных, строительных, монтажных, мелиоративных работ, в том числе работ, связанных с затоплением земель; - осуществление посадки и вырубки деревьев и кустарников; - проведение погрузочно-разгрузочных работ, устройство водопоев скота, колка и заготовка льда; - проведение земляных работ на глубине более чем 0,3 метра, планировка грунта; - сооружение запруд на реках и ручьях; - складирование кормов, удобрений, сена, соломы, размещение полевых станков и загонов для скота; - размещение туристских стоянок; - размещение гаражей, стоянок и парковок транспортных средств; - сооружение проездов через магистральные газопроводы; - прокладка инженерных коммуникаций; - проведение инженерных изысканий, связанных с бурением скважин и устройством шурфов; - устройство причалов для судов и пляжей; - проведение работ на объектах транспортной инфраструктуры, находящихся на территории охранной зоны; - проведение работ, связанных с временным затоплением земель, не относящихся к землям сельскохозяйственного назначения. <p>5. В границах охранной зоны газораспределительных сетей запрещается:</p> <ul style="list-style-type: none"> - строить объекты жилищно-гражданского и производственного назначения; - сносить и реконструировать мосты, коллекторы, автомобильные и железные дороги с расположенными на них газораспределительными сетями без предварительного выноса этих газопроводов по согласованию с эксплуатационными организациями; - разрушать берегоукрепительные сооружения, водопропускные устройства, земляные и иные сооружения, предохраняющие газораспределительные сети от разрушений; - перемещать, повреждать, засыпать и уничтожать опознавательные знаки, контрольно-измерительные пункты и другие устройства 	
--	--	--

	<p>газораспределительных сетей;</p> <ul style="list-style-type: none"> - уstraивать свалки и склады, разливать растворы кислот, солей, щелочей и других химически активных веществ; - огораживать и перегораживать охранные зоны, препятствовать доступу персонала эксплуатационных организаций к газораспределительным сетям, проведению обслуживания и уstraнению повреждений газораспределительных сетей; - разводить огонь и размещать источники огня; - рыть погреб, копать и обрабатывать почву сельскохозяйственными и мелиоративными орудиями и механизмами на глубину более 0,3 метра; - открывать калитки и двери газорегуляторных пунктов, станций катодной и дренажной защиты, люки подземных колодцев, включать или отключать электроснабжение средств связи, освещения и систем телемеханики; - набрасывать, приставлять и привязывать к опорам и надземным газопроводам, ограждениям и зданиям газораспределительных сетей посторонние предметы, лестницы, влезать на них; - самовольно подключаться к газораспределительным сетям. 	
4	<p>Охранная зона линий и сооружений связи</p> <p>В пределах охранной зоны подземной кабельной линии связи или линии радификации запрещается:</p> <ul style="list-style-type: none"> - раскопка грунта при помощи ударных инструментов (ломов, кирк, клиньев и пневматических инструментов); - разработка мерзлого грунта с применением ударных механизмов. <p>Без письменного согласия и присутствия представителей предприятий, эксплуатирующих линии связи и линии радификации, запрещается:</p> <ul style="list-style-type: none"> - осуществлять всякого рода строительные, монтажные и взрывные работы, планировку грунта землеройными механизмами (за исключением зон песчаных барханов) и земляные работы (за исключением вспашки на глубину не более 0,3 метра); - производить геолого-съёмочные, поисковые, геодезические и другие изыскательские работы, которые связаны с бурением скважин, шурфованием, взятием проб грунта, осуществлением взрывных работ; - производить посадку деревьев, располагать полевые станы, содержать скот, складировать материалы, корма и удобрения, жечь 	<p>Постановление Правительства Российской Федерации от 09.06.1995 № 578 «Об утверждении Правил охраны линий и сооружений связи Российской Федерации»</p>

костры, устраивать стрельбища;

- устраивать проезды и стоянки автотранспорта, тракторов и механизмов, провозить негабаритные грузы под проводами воздушных линий связи и линий радификации, строить каналы (арьки), устраивать заграждения и другие препятствия;

- устраивать причалы для стоянки судов, барж и плавучих кранов, производить погрузочно-разгрузочные, подводно-технические, дноуглубительные и землечерпательные работы, выделять рыбопромысловые участки, производить добычу рыбы, других водных животных, а также водных растений придонными орудиями лова, устраивать водопой, производить колку и заготовку льда. Судам и другим плавучим средствам запрещается бросать якоря, проходить с отданными якорями, цепями, лотами, волокушами и тралями;

- производить строительство и реконструкцию линий электропередач, радиостанций и других объектов, излучающих электромагнитную энергию и оказывающих опасное воздействие на линии связи и линии радификации;

- производить защиту подземных коммуникаций от коррозии без учета проходящих подземных кабельных линий связи.

Запрещается производить всякого рода действия, которые могут нарушить нормальную работу линий связи и линий радификации, в частности:

- производить снос и реконструкцию зданий и мостов, осуществлять переустройство коллекторов, туннелей метрополитена и железных дорог, где проложены кабели связи, установлены столбы воздушных линий связи и линий радификации, размещены технические сооружения радиорелейных станций, кабельные ящики и распределительные коробки, без предварительного выноса заказчиками (застройщиками) линий и сооружений связи, линий и сооружений радификации по согласованию с предприятиями, в ведении которых находятся эти линии и сооружения;

- производить засыпку трасс подземных кабельных линий связи, устраивать на этих трассах временные склады, стоки химически активных веществ и свалки промышленных, бытовых и прочих отходов, ломать замерные, сигнальные, предупредительные знаки и телефонные колодцы;

		<ul style="list-style-type: none"> - открывать двери и люки необслуживаемых усилительных и регенерационных пунктов (наземных и подземных) и радиорелейных станций, кабельных колодцев телефонной канализации, распределительных шкафов и кабельных ящиков, а также подключаться к линиям связи (за исключением лиц, обслуживающих эти линии); - огораживать трассы линий связи, препятствуя свободному доступу к ним технического персонала; - самовольно подключаться к абонентской телефонной линии и линии радиосвязи в целях пользования услугами связи; - совершать иные действия, которые могут причинить повреждения сооружениям связи и радиосвязи (повредить опоры и арматуру воздушных линий связи, обрывать провода, набрасывать на них посторонние предметы и другое). 	
5	Водоохранная зона	<p>В границах водоохранной зоны запрещается:</p> <ul style="list-style-type: none"> - использование сточных вод в целях регулирования плодородия почв; - размещение кладбищ, скотомогильников, объектов размещения отходов производства и потребления, химических, взрывчатых, токсичных, отравляющих и ядовитых веществ, пунктов захоронения радиоактивных отходов; - осуществление авиационных мер по борьбе с вредными организмами; - движение и стоянка транспортных средств (кроме специальных транспортных средств), за исключением их движения по дорогам и стоянки на дорогах и в специально оборудованных местах, имеющих твердое покрытие; - строительство и реконструкция автозаправочных станций, складов горюче-смазочных материалов (за исключением случаев, если автозаправочные станции, склады горюче-смазочных материалов размещены на территориях портов, инфраструктуры внутренних водных путей, в том числе баз (сооружений) для стоянки маломерных судов, объектов органов федеральной службы безопасности), станций технического обслуживания, используемых для технического осмотра и ремонта транспортных средств, осуществление мойки транспортных средств; - размещение специализированных хранилищ пестицидов и агрохимикатов, применение пестицидов и агрохимикатов; 	Водный кодекс Российской Федерации

	<p>- сброс сточных, в том числе дренажных, вод;</p> <p>- разведка и добыча общераспространенных полезных ископаемых (за исключением случаев, если разведка и добыча общераспространенных полезных ископаемых осуществляются пользователями недр, осуществляющими разведку и добычу иных видов полезных ископаемых, в границах предоставленных им в соответствии с законодательством Российской Федерации о недрах горных отводов и (или) геологических отводов на основании утвержденного технического проекта в соответствии со ст. 19.1 Закона Российской Федерации от 21 февраля 1992 года № 2395-1 «О недрах»).</p>	
<p>Рыбоохранная зона</p>	<p>В границах рыбоохранной зоны запрещается:</p> <ul style="list-style-type: none"> - использование сточных вод в целях регулирования плодородия почв; - размещение кладбищ, скотомогильников, объектов размещения отходов производства и потребления, химических, взрывчатых, токсичных, отравляющих и ядовитых веществ, пунктов захоронения радиоактивных отходов; - осуществление авиационных мер по борьбе с вредными организмами; - движение и стоянка транспортных средств (кроме специальных транспортных средств), за исключением их движения по дорогам и стоянки на дорогах и в специально оборудованных местах, имеющих твердое покрытие; - размещение автозаправочных станций, складов горюче-смазочных материалов (за исключением случаев, если автозаправочные станции, склады горюче-смазочных материалов размещены на территориях портов, судостроительных и судоремонтных организаций, инфраструктуры внутренних водных путей при условии соблюдения требований законодательства в области охраны окружающей среды и Водного кодекса Российской Федерации), станций технического обслуживания, используемых для технического осмотра и ремонта транспортных средств, осуществление мойки транспортного средства; - размещение специализированных хранилищ пестицидов и агрохимикатов, применение пестицидов и агрохимикатов; - сброс сточных, в том числе дренажных, вод; - разведка и добыча общераспространенных полезных ископаемых 	<p>Постановление Правительства Российской Федерации от 06.10.2008 № 743 «Об утверждении Правил установления рыбоохранных зон»</p>

		<p>(за исключением случаев, если разведка и добыча общераспространенных полезных ископаемых осуществляются пользователями недр, осуществляющими разведку и добычу иных видов полезных ископаемых, в границах предоставленных им в соответствии с законодательством Российской Федерации о недрах горных отводов и (или) геологических отводов на основании утвержденного технического проекта в соответствии со статьей 19.1 Закона Российской Федерации «О недрах»);</p> <ul style="list-style-type: none"> - распашка земель; - размещение отвалов размываемых грунтов; - выпас сельскохозяйственных животных и организация для них летних лагерей, ванн. 	
6	Прибрежная защитная полоса	<p>В границах прибрежных защитных полос запрещается:</p> <ul style="list-style-type: none"> - использование сточных вод в целях регулирования плодородия почв; - размещение кладбищ, скотомогильников, объектов размещения отходов производства и потребления, химических, взрывчатых, токсичных, отравляющих и ядовитых веществ, пунктов захоронения радиоактивных отходов; - осуществление авиационных мер по борьбе с вредными организмами; - движение и стоянка транспортных средств (кроме специальных транспортных средств), за исключением их движения по дорогам и стоянки на дорогах и в специально оборудованных местах, имеющих твердое покрытие; - строительство и реконструкция автозаправочных станций, складов горюче-смазочных материалов (за исключением случаев, если автозаправочные станции, склады горюче-смазочных материалов размещены на территориях портов, инфраструктуры внутренних водных путей, в том числе баз (сооружений) для стоянки маломерных судов, объектов органов федеральной службы безопасности), станций технического обслуживания, используемых для технического осмотра и ремонта транспортных средств, осуществление мойки транспортных средств; - размещение специализированных хранилищ пестицидов и агрохимикатов, применение пестицидов и агрохимикатов; - сброс сточных, в том числе дренажных, вод; - разведка и добыча общераспространенных полезных ископаемых 	Водный кодекс Российской Федерации

		<p>(за исключением случаев, если разведка и добыча общераспространенных полезных ископаемых осуществляются пользователями недр, осуществляющими разведку и добычу иных видов полезных ископаемых, в границах предоставленных им в соответствии с законодательством Российской Федерации о недрах горных отводов и (или) геологических отводов на основании утвержденного технического проекта в соответствии со ст. 19.1 Закона Российской Федерации от 21 февраля 1992 года № 2395-1 «О недрах»);</p> <ul style="list-style-type: none"> - распашка земель; - размещение отвалов размываемых грунтов; - выпас сельскохозяйственных животных и организация для них летних лагерей, ванн. 	
7	<p>Зоны санитарной охраны источников питьевого и хозяйственно-бытового водоснабжения, а также устанавливаемые в случаях, предусмотренных Водным кодексом Российской Федерации, в отношении подземных водных объектов зоны специальной охраны</p>	<p>В зоне санитарной охраны источников питьевого и хозяйственно-бытового водоснабжения запрещается сброс сточных, в том числе дренажных, вод.</p> <p>На территории зоны санитарной охраны подземных источников водоснабжения:</p> <ol style="list-style-type: none"> 1. В первом поясе не допускается: <ul style="list-style-type: none"> - посадка высокоствольных деревьев; - все виды строительства, не имеющие непосредственного отношения к эксплуатации, реконструкции и расширению водопроводных сооружений, в том числе прокладка трубопроводов различного назначения; - размещение жилых и хозяйственно-бытовых зданий; - проживание людей; - применение ядохимикатов и удобрений. 2. Во втором поясе запрещено: <ul style="list-style-type: none"> - закачка отработанных вод в подземные горизонты, подземное складирование твердых отходов и разработка недр земли; - размещение кладбищ, скотомогильников, полей ассенизации, полей фильтрации, навозохранилищ, силосных траншей, животноводческих и птицеводческих предприятий и других объектов, обусловливающих опасность микробного загрязнения подземных вод; - применение удобрений и ядохимикатов; - рубка леса главного пользования и реконструкции; 	<p>Водный кодекс Российской Федерации</p> <p>СанПиН 2.1.4.1110-02 «Зоны санитарной охраны источников водоснабжения и водопроводов питьевого назначения»</p>

<p>- размещение складов горюче-смазочных материалов, ядохимикатов и минеральных удобрений, накопителей промстоков, шламохранилищ и других объектов, обуславливающих опасность химического загрязнения подземных вод.</p> <p>Бурение новых скважин и новое строительство, связанное с нарушением почвенного покрова, производится при обязательном согласовании с центром государственного санитарно-эпидемиологического надзора.</p>	
<p>3. В третьем поясе запрещено:</p> <ul style="list-style-type: none"> - закачка отработанных вод в подземные горизонты, подземное складирование твердых отходов и разработка недр земли; - размещение складов горюче-смазочных материалов, ядохимикатов и минеральных удобрений, накопителей промстоков, шламохранилищ и других объектов, обуславливающих опасность химического загрязнения подземных вод. Размещение таких объектов допускается в пределах третьего пояса зоны санитарной охраны только при использовании защищённых подземных вод, при условии выполнения специальных мероприятий по защите водоносного горизонта от загрязнения при наличии санитарно-эпидемиологического заключения центра государственного санитарно-эпидемиологического надзора, выданного с учётом заключения органов геологического контроля. <p>Бурение новых скважин и новое строительство, связанное с нарушением почвенного покрова, производится при обязательном согласовании с центром государственного санитарно-эпидемиологического надзора.</p>	
<p>На территории зоны санитарной охраны поверхностных источников водоснабжения:</p> <p>1. В первом поясе не допускается:</p> <ul style="list-style-type: none"> - посадка высокоствольных деревьев; - все виды строительства, не имеющие непосредственного отношения к эксплуатации, реконструкции и расширению водопроводных сооружений, в том числе прокладка трубопроводов различного назначения; - размещение жилых и хозяйственно-бытовых зданий; - проживание людей; - применение ядохимикатов и удобрений; 	

	<p>- спуск любых сточных вод, в том числе сточных вод водного транспорта;</p> <p>- купание, стирка белья, водопой скота и другие виды водопользования, оказывающие влияние на качество воды.</p> <p>2. Во втором поясе не допускается:</p> <ul style="list-style-type: none"> - рубка леса главного пользования и реконструкции, а также закрепление за лесозаготовительными предприятиями древесины на корню и лесосечного фонда долгосрочного пользования (допускается только рубки ухода и санитарные рубки леса); - расположение стойбищ и выпас скота, а также всякое другое использование водоема и земельных участков, лесных угодий в пределах прибрежной полосы шириной не менее 500 м, которое может привести к ухудшению качества или уменьшению количества воды источника водоснабжения; - отведение сточных вод в зоне водосбора источника водоснабжения, включая его притоки, не отвечающих гигиеническим требованиям к охране поверхностных вод; - размещение кладбищ, скотомогильников, полей ассенизации, полей фильтрации, навозохранилищ, силосных траншей, животноводческих и птицеводческих предприятий и других объектов, обусловливающих опасность микробного загрязнения подземных вод; - применение удобрений и ядохимикатов; - рубка леса главного пользования и реконструкции; - сброс промышленных, сельскохозяйственных, городских и ливневых сточных вод, содержание в которых химических веществ и микроорганизмов превышает установленные санитарными правилами гигиенические нормативы качества воды (с учетом Определения Верховного Суда РФ от 25.09.2014 № АПЛ14-393); - размещение складов горюче-смазочных материалов, ядохимикатов и минеральных удобрений, накопителей промстоков, шламоохранилищ и других объектов, обусловливающих опасность химического загрязнения подземных вод.
	<p>Регулирование отведения территории для нового строительства жилых, промышленных и сельскохозяйственных объектов, а также согласование изменений технологий действующих предприятий,</p>

связанных с повышением степени опасности загрязнения сточными водами источника водоснабжения производится при согласовании с центром государственного санитарно-эпидемиологического надзора.

Все работы, в том числе добыча песка, гравия, донноуглубительные, в пределах акватории зоны санитарной охраны допускаются по согласованию с центром государственного санитарно-эпидемиологического надзора лишь при обосновании гидрологических расчетами отсутствия ухудшения качества воды в створе водозабора.

Использование химических методов борьбы с эвтрофикацией водоемов допускается при условии применения препаратов, имеющих положительное санитарно-эпидемиологическое заключение государственной санитарно-эпидемиологической службы Российской Федерации.

Использование источников водоснабжения в пределах второго пояса зоны санитарной охраны для купания, туризма, водного спорта и рыбной ловли допускается в установленных местах при условии соблюдения гигиенических требований к охране поверхностных вод, а также гигиенических требований к зонам рекреации водных объектов.

3. В третьем поясе не допускается отведение сточных вод в зоне водосбора источника водоснабжения, включая его притоки, не отвечающих гигиеническим требованиям к охране поверхностных вод.

Регулирование отведения территории для нового строительства жилых, промышленных и сельскохозяйственных объектов, а также согласование изменений технологий действующих предприятий, связанных с повышением степени опасности загрязнения сточными водами источника водоснабжения производится при согласовании с центром государственного санитарно-эпидемиологического надзора.

Все работы, в том числе добыча песка, гравия, донноуглубительные, в пределах акватории зоны санитарной охраны допускаются по согласованию с центром государственного санитарно-эпидемиологического надзора лишь при обосновании гидрологических расчетами отсутствия ухудшения качества воды

		<p>в створе водозабора.</p> <p>Использование химических методов борьбы с эвтрофикацией водоемов допускается при условии применения препаратов, имеющих положительное санитарно - эпидемиологическое заключение государственной санитарно - эпидемиологической службы Российской Федерации.</p>	
8	Санитарно-защитная зона	<p>В границах санитарно-защитной зоны не допускается использование земельных участков в целях:</p> <ul style="list-style-type: none"> - размещения жилой застройки, объектов образовательного и медицинского назначения, спортивных сооружений открытого типа, организаций отдыха детей и их оздоровления, зон рекреационного назначения и для ведения садоводства; - размещения объектов для производства и хранения лекарственных средств, объекты пищевых отраслей промышленности, оптовых складов продовольственного сырья и пищевой продукции, комплексов водопроводных сооружений для подготовки и хранения питьевой воды, использования земельных участков в целях производства, хранения и переработки сельскохозяйственной продукции, предназначенной для дальнейшего использования в качестве пищевой продукции, если химическое, физическое и (или) биологическое воздействие объекта, в отношении которого установлена санитарно-защитная зона, приведет к нарушению качества и безопасности таких средств, сырья, воды и продукции в соответствии с установленными требованиями. 	<p>Постановление Правительства Российской Федерации от 03.03.2018 № 222 «Об утверждении Правил установления санитарно-защитных зон и использования земельных участков, расположенных в границах санитарно-защитных зон»</p>
9	Зона минимальных расстояний до магистральных промышленных трубопроводов (газопроводов, нефтепроводов и нефтепродуктопроводов, аммиакопроводов)	<p>Перечень ограниченный использования земельных участков в границах зоны минимальных расстояний до магистральных или промышленных трубопроводов определяется Правительством РФ в соответствии с данным виде зоны с особыми условиями использования территории.</p>	

Приложение №1
к правилам землепользования и застройки
Сагуновского сельского поселения
Подгоренского муниципального района
Воронежской области

**СВЕДЕНИЯ О ГРАНИЦАХ ТЕРРИТОРИАЛЬНЫХ ЗОН,
СОДЕРЖАЩИЕ ГРАФИЧЕСКОЕ ОПИСАНИЕ МЕСТОПОЛОЖЕНИЯ
ГРАНИЦ ТЕРРИТОРИАЛЬНЫХ ЗОН, ПЕРЕЧЕНЬ КООРДИНАТ
ХАРАКТЕРНЫХ ТОЧЕК ГРАНИЦ ТЕРРИТОРИАЛЬНЫХ ЗОН
СЛОБОДЫ САГУНЫ**

ОПИСАНИЕ МЕСТОПОЛОЖЕНИЯ ГРАНИЦ

Зона застройки индивидуальными жилыми домами - Ж1

 (наименование объекта, местоположение границ которого описано
 (далее - объект))

Раздел 1

Сведения об объекте		
№ п/п	Характеристики объекта	Описание характеристик
1	2	3
1	Местоположение объекта	Воронежская область, Подгоренский муниципальный район, Сагуновское сельское поселение, слобода Сагуны
2	Площадь объекта \pm величина погрешности определения площади ($P \pm \Delta P$)	4780954 \pm 7653 м ²
3	Иные характеристики объекта	-

Раздел 2

Сведения о местоположении границ объекта					
1. Система координат: МСК - 36, зона 1					
2. Сведения о характерных точках границ объекта					
Обозначение характерных точек границ	Координаты, м		Метод определения координат характерной точки	Средняя квадратическая погрешность положения характерной точки (Mt), м	Описание обозначения точки на местности (при наличии)
	X	Y			
1	2	3	4	5	6
1	395740.54	1336952.59	Картометрический	1.00	-
2	395839.62	1337089.61	Картометрический	1.00	-
3	395880.40	1337131.06	Картометрический	1.00	-
4	395899.79	1337121.84	Картометрический	1.00	-
5	395939.04	1337160.57	Картометрический	1.00	-
6	396103.33	1337347.17	Картометрический	1.00	-
7	396139.37	1337410.00	Картометрический	1.00	-
8	396167.88	1337468.55	Картометрический	1.00	-
9	396186.18	1337517.29	Картометрический	1.00	-
10	396206.87	1337571.78	Картометрический	1.00	-
11	396232.74	1337641.80	Картометрический	1.00	-
12	396246.60	1337677.48	Картометрический	1.00	-
13	396269.40	1337741.58	Картометрический	1.00	-
14	396285.85	1337814.16	Картометрический	1.00	-
15	396211.77	1337805.79	Картометрический	1.00	-
16	396173.33	1337801.11	Картометрический	1.00	-
17	396156.12	1337798.56	Картометрический	1.00	-
18	396124.87	1337782.82	Картометрический	1.00	-
19	396106.70	1337759.51	Картометрический	1.00	-
20	395984.97	1337588.16	Картометрический	1.00	-
21	395951.72	1337543.73	Картометрический	1.00	-
22	395819.27	1337367.90	Картометрический	1.00	-
23	395723.76	1337250.32	Картометрический	1.00	-
24	395675.30	1337190.41	Картометрический	1.00	-
25	395647.93	1337160.66	Картометрический	1.00	-
26	395615.65	1337140.74	Картометрический	1.00	-
27	395542.02	1337102.77	Картометрический	1.00	-
28	395556.51	1337081.45	Картометрический	1.00	-
29	395558.96	1337077.84	Картометрический	1.00	-
30	395623.14	1337033.57	Картометрический	1.00	-
31	395719.10	1336967.39	Картометрический	1.00	-
1	395740.54	1336952.59	Картометрический	1.00	-

1	2	3	4	5	6
32	396172.17	1337877.67	Картометрический	1.00	-
33	396088.49	1337930.30	Картометрический	1.00	-
34	395902.17	1337924.76	Картометрический	1.00	-
35	395847.77	1337898.13	Картометрический	1.00	-
36	395848.44	1337968.13	Картометрический	1.00	-
37	395850.11	1338013.21	Картометрический	1.00	-
38	395930.20	1338045.25	Картометрический	1.00	-
39	395951.81	1338072.30	Картометрический	1.00	-
40	395996.19	1338078.98	Картометрический	1.00	-
41	396053.73	1338084.16	Картометрический	1.00	-
42	396114.10	1338081.85	Картометрический	1.00	-
43	396128.91	1338081.41	Картометрический	1.00	-
44	396125.08	1338096.20	Картометрический	1.00	-
45	396214.39	1338076.58	Картометрический	1.00	-
46	396255.33	1338074.94	Картометрический	1.00	-
47	396270.10	1338076.57	Картометрический	1.00	-
48	396307.78	1338066.78	Картометрический	1.00	-
49	396361.87	1338142.94	Картометрический	1.00	-
50	396532.16	1338393.06	Картометрический	1.00	-
51	396603.29	1338493.14	Картометрический	1.00	-
52	396603.08	1338496.15	Картометрический	1.00	-
53	396192.96	1338780.72	Картометрический	1.00	-
54	396165.79	1338796.85	Картометрический	1.00	-
55	396150.31	1338801.08	Картометрический	1.00	-
56	396133.20	1338778.71	Картометрический	1.00	-
57	396087.74	1338809.79	Картометрический	1.00	-
58	396094.45	1338818.53	Картометрический	1.00	-
59	396063.26	1338834.22	Картометрический	1.00	-
60	396019.98	1338858.95	Картометрический	1.00	-
61	395997.60	1338871.27	Картометрический	1.00	-
62	395966.36	1338877.93	Картометрический	1.00	-
63	395937.21	1338894.37	Картометрический	1.00	-
64	395900.03	1338924.44	Картометрический	1.00	-
65	395922.18	1338982.30	Картометрический	1.00	-
66	395949.32	1339045.64	Картометрический	1.00	-
67	395975.90	1339111.16	Картометрический	1.00	-
68	396005.46	1339202.14	Картометрический	1.00	-
69	396014.90	1339233.83	Картометрический	1.00	-
70	396009.79	1339267.86	Картометрический	1.00	-
71	395959.98	1339263.31	Картометрический	1.00	-
72	396024.24	1339397.31	Картометрический	1.00	-
73	395906.91	1339429.84	Картометрический	1.00	-
74	395933.95	1339480.21	Картометрический	1.00	-
75	395892.64	1339498.73	Картометрический	1.00	-
76	395861.42	1339509.05	Картометрический	1.00	-
77	395697.39	1339528.40	Картометрический	1.00	-
78	395637.97	1339467.41	Картометрический	1.00	-

1	2	3	4	5	6
79	395614.65	1339452.99	Картометрический	1.00	-
80	395600.37	1339463.66	Картометрический	1.00	-
81	395579.50	1339509.88	Картометрический	1.00	-
82	395543.28	1339506.78	Картометрический	1.00	-
83	395512.53	1339493.09	Картометрический	1.00	-
84	395416.83	1339483.47	Картометрический	1.00	-
85	395395.47	1339477.41	Картометрический	1.00	-
86	395137.35	1339418.35	Картометрический	1.00	-
87	395097.20	1339408.05	Картометрический	1.00	-
88	395113.55	1339264.54	Картометрический	1.00	-
89	395166.99	1339210.78	Картометрический	1.00	-
90	395225.41	1339200.60	Картометрический	1.00	-
91	395260.65	1339190.05	Картометрический	1.00	-
92	395231.26	1339118.06	Картометрический	1.00	-
93	395221.08	1339086.03	Картометрический	1.00	-
94	395176.23	1339100.35	Картометрический	1.00	-
95	395052.23	1339095.83	Картометрический	1.00	-
96	395031.53	1339231.72	Картометрический	1.00	-
97	395046.97	1339281.81	Картометрический	1.00	-
98	394874.67	1339386.44	Картометрический	1.00	-
99	394764.59	1339378.64	Картометрический	1.00	-
100	394775.47	1339331.04	Картометрический	1.00	-
101	394771.88	1339303.96	Картометрический	1.00	-
102	394794.56	1339216.78	Картометрический	1.00	-
103	394934.93	1339231.23	Картометрический	1.00	-
104	394950.29	1339199.06	Картометрический	1.00	-
105	394951.00	1339163.69	Картометрический	1.00	-
106	394820.57	1339096.39	Картометрический	1.00	-
107	394792.28	1339096.60	Картометрический	1.00	-
108	394668.49	1339100.70	Картометрический	1.00	-
109	394519.76	1339100.91	Картометрический	1.00	-
110	394516.75	1338926.43	Картометрический	1.00	-
111	394517.04	1338919.21	Картометрический	1.00	-
112	394494.11	1338922.56	Картометрический	1.00	-
113	394416.16	1338966.27	Картометрический	1.00	-
114	394398.59	1338978.41	Картометрический	1.00	-
115	394324.45	1339051.97	Картометрический	1.00	-
116	394300.24	1339071.90	Картометрический	1.00	-
117	394305.58	1339136.34	Картометрический	1.00	-
118	394342.71	1339311.08	Картометрический	1.00	-
119	394269.79	1339293.43	Картометрический	1.00	-
120	394193.47	1339276.23	Картометрический	1.00	-
121	394171.41	1339269.62	Картометрический	1.00	-
122	394151.61	1339161.83	Картометрический	1.00	-
123	394055.23	1339242.56	Картометрический	1.00	-
124	394066.93	1339334.81	Картометрический	1.00	-
125	393940.08	1339352.73	Картометрический	1.00	-

1	2	3	4	5	6
126	393981.86	1339504.03	Картометрический	1.00	-
127	393969.55	1339558.05	Картометрический	1.00	-
128	393934.83	1339566.17	Картометрический	1.00	-
129	393931.82	1339557.96	Картометрический	1.00	-
130	393923.67	1339549.55	Картометрический	1.00	-
131	393911.14	1339548.38	Картометрический	1.00	-
132	393878.28	1339517.10	Картометрический	1.00	-
133	393849.90	1339509.86	Картометрический	1.00	-
134	393838.32	1339530.14	Картометрический	1.00	-
135	393821.67	1339539.91	Картометрический	1.00	-
136	393803.57	1339546.06	Картометрический	1.00	-
137	393795.61	1339537.38	Картометрический	1.00	-
138	393784.75	1339517.83	Картометрический	1.00	-
139	393789.10	1339502.63	Картометрический	1.00	-
140	393765.41	1339427.77	Картометрический	1.00	-
141	393707.65	1339460.50	Картометрический	1.00	-
142	393687.22	1339422.30	Картометрический	1.00	-
143	393686.05	1339409.61	Картометрический	1.00	-
144	393696.08	1339396.32	Картометрический	1.00	-
145	393719.02	1339380.55	Картометрический	1.00	-
146	393759.44	1339367.06	Картометрический	1.00	-
147	393700.23	1339302.50	Картометрический	1.00	-
148	393723.94	1339276.08	Картометрический	1.00	-
149	393767.52	1339259.18	Картометрический	1.00	-
150	393794.64	1339267.77	Картометрический	1.00	-
151	393832.62	1339210.30	Картометрический	1.00	-
152	393879.22	1339240.24	Картометрический	1.00	-
153	393903.26	1339204.94	Картометрический	1.00	-
154	393941.96	1339227.66	Картометрический	1.00	-
155	393950.53	1339196.81	Картометрический	1.00	-
156	393974.24	1339165.14	Картометрический	1.00	-
157	393991.36	1339175.82	Картометрический	1.00	-
158	394043.95	1339095.26	Картометрический	1.00	-
159	394132.38	1339146.25	Картометрический	1.00	-
160	394142.37	1339152.42	Картометрический	1.00	-
161	394160.91	1339117.77	Картометрический	1.00	-
162	394178.63	1339071.94	Картометрический	1.00	-
163	394196.22	1339034.33	Картометрический	1.00	-
164	394215.47	1338995.98	Картометрический	1.00	-
165	394292.84	1338871.40	Картометрический	1.00	-
166	394232.74	1338872.72	Картометрический	1.00	-
167	394165.94	1338770.73	Картометрический	1.00	-
168	394197.16	1338756.93	Картометрический	1.00	-
169	394222.01	1338745.34	Картометрический	1.00	-
170	394215.07	1338724.91	Картометрический	1.00	-
171	394215.42	1338704.86	Картометрический	1.00	-
172	394219.83	1338693.63	Картометрический	1.00	-

1	2	3	4	5	6
173	394227.80	1338683.14	Картометрический	1.00	-
174	394268.33	1338653.89	Картометрический	1.00	-
175	394231.26	1338565.23	Картометрический	1.00	-
176	394314.04	1338541.72	Картометрический	1.00	-
177	394397.08	1338551.24	Картометрический	1.00	-
178	394440.31	1338497.32	Картометрический	1.00	-
179	394433.34	1338442.19	Картометрический	1.00	-
180	394399.47	1338428.63	Картометрический	1.00	-
181	394296.69	1338373.74	Картометрический	1.00	-
182	394266.47	1338321.96	Картометрический	1.00	-
183	394202.18	1338329.67	Картометрический	1.00	-
184	394171.67	1338267.92	Картометрический	1.00	-
185	394112.31	1338295.88	Картометрический	1.00	-
186	394066.19	1338247.38	Картометрический	1.00	-
187	394027.64	1338260.99	Картометрический	1.00	-
188	394009.82	1338265.78	Картометрический	1.00	-
189	394049.47	1338414.28	Картометрический	1.00	-
190	394017.50	1338428.99	Картометрический	1.00	-
191	393992.29	1338482.62	Картометрический	1.00	-
192	393900.82	1338512.08	Картометрический	1.00	-
193	393845.69	1338489.12	Картометрический	1.00	-
194	393830.13	1338495.65	Картометрический	1.00	-
195	393717.46	1338573.43	Картометрический	1.00	-
196	393688.72	1338578.73	Картометрический	1.00	-
197	393668.27	1338561.95	Картометрический	1.00	-
198	393645.78	1338527.51	Картометрический	1.00	-
199	393633.69	1338501.37	Картометрический	1.00	-
200	393627.36	1338409.71	Картометрический	1.00	-
201	393597.91	1338403.66	Картометрический	1.00	-
202	393584.39	1338385.92	Картометрический	1.00	-
203	393333.88	1338361.09	Картометрический	1.00	-
204	393413.01	1338115.21	Картометрический	1.00	-
205	393553.64	1337881.75	Картометрический	1.00	-
206	393584.08	1337835.49	Картометрический	1.00	-
207	393607.06	1337807.36	Картометрический	1.00	-
208	393750.18	1337670.00	Картометрический	1.00	-
209	393860.86	1337566.49	Картометрический	1.00	-
210	393936.20	1337491.73	Картометрический	1.00	-
211	393983.45	1337454.53	Картометрический	1.00	-
212	394106.56	1337502.53	Картометрический	1.00	-
213	394183.46	1337391.60	Картометрический	1.00	-
214	394209.92	1337369.45	Картометрический	1.00	-
215	394346.52	1337273.64	Картометрический	1.00	-
216	394455.47	1337192.93	Картометрический	1.00	-
217	394498.55	1337170.48	Картометрический	1.00	-
218	394508.68	1337159.99	Картометрический	1.00	-
219	394516.28	1337134.65	Картометрический	1.00	-

1	2	3	4	5	6
220	394526.42	1337124.52	Картометрический	1.00	-
221	394573.47	1337100.99	Картометрический	1.00	-
222	394636.60	1337113.54	Картометрический	1.00	-
223	394662.25	1337172.46	Картометрический	1.00	-
224	394658.25	1337214.83	Картометрический	1.00	-
225	394624.32	1337310.40	Картометрический	1.00	-
226	394628.32	1337346.54	Картометрический	1.00	-
227	394654.80	1337403.39	Картометрический	1.00	-
228	394661.90	1337421.77	Картометрический	1.00	-
229	394837.92	1337450.44	Картометрический	1.00	-
230	394843.13	1337366.73	Картометрический	1.00	-
231	394889.41	1337260.09	Картометрический	1.00	-
232	394951.46	1337152.68	Картометрический	1.00	-
233	394926.17	1337030.99	Картометрический	1.00	-
234	395030.89	1337023.84	Картометрический	1.00	-
235	395040.50	1337025.15	Картометрический	1.00	-
236	395041.79	1337003.61	Картометрический	1.00	-
237	395141.20	1337019.50	Картометрический	1.00	-
238	395257.30	1337043.57	Картометрический	1.00	-
239	395324.48	1337057.39	Картометрический	1.00	-
240	395424.71	1337081.58	Картометрический	1.00	-
241	395470.62	1337093.93	Картометрический	1.00	-
242	395533.48	1337120.87	Картометрический	1.00	-
243	395605.79	1337158.16	Картометрический	1.00	-
244	395635.07	1337176.24	Картометрический	1.00	-
245	395660.16	1337203.49	Картометрический	1.00	-
246	395708.22	1337262.92	Картометрический	1.00	-
247	395803.51	1337380.27	Картометрический	1.00	-
248	395935.58	1337555.55	Картометрический	1.00	-
249	395972.74	1337606.24	Картометрический	1.00	-
250	396091.74	1337769.71	Картометрический	1.00	-
251	396151.17	1337849.09	Картометрический	1.00	-
32	396172.17	1337877.67	Картометрический	1.00	-
252	395442.69	1338053.72	Картометрический	1.00	-
253	395448.55	1338069.79	Картометрический	1.00	-
254	395492.77	1338182.66	Картометрический	1.00	-
255	395445.91	1338208.45	Картометрический	1.00	-
256	395367.51	1338215.41	Картометрический	1.00	-
257	395292.77	1338226.26	Картометрический	1.00	-
258	395220.25	1338237.93	Картометрический	1.00	-
259	395089.61	1338255.81	Картометрический	1.00	-
260	395100.00	1338289.17	Картометрический	1.00	-
261	395108.69	1338309.17	Картометрический	1.00	-
262	395108.33	1338319.57	Картометрический	1.00	-
263	395114.38	1338333.46	Картометрический	1.00	-
264	395119.36	1338334.06	Картометрический	1.00	-

1	2	3	4	5	6
265	395115.17	1338366.91	Картометрический	1.00	-
266	395106.27	1338365.76	Картометрический	1.00	-
267	395100.89	1338434.75	Картометрический	1.00	-
268	395015.75	1338432.93	Картометрический	1.00	-
269	395017.39	1338327.93	Картометрический	1.00	-
270	395071.72	1338293.17	Картометрический	1.00	-
271	395040.87	1338203.20	Картометрический	1.00	-
272	395064.77	1338166.87	Картометрический	1.00	-
273	395058.14	1338154.19	Картометрический	1.00	-
274	395049.29	1338125.17	Картометрический	1.00	-
275	395072.63	1338117.06	Картометрический	1.00	-
276	395098.91	1338152.97	Картометрический	1.00	-
277	395105.57	1338171.69	Картометрический	1.00	-
278	395183.96	1338144.18	Картометрический	1.00	-
279	395176.64	1338126.51	Картометрический	1.00	-
280	395165.62	1338093.90	Картометрический	1.00	-
281	395153.00	1338055.29	Картометрический	1.00	-
282	395182.62	1338057.54	Картометрический	1.00	-
283	395185.08	1338056.88	Картометрический	1.00	-
284	395190.79	1338055.04	Картометрический	1.00	-
285	395216.73	1338047.08	Картометрический	1.00	-
286	395248.60	1338040.54	Картометрический	1.00	-
287	395262.17	1338049.39	Картометрический	1.00	-
288	395277.64	1338088.81	Картометрический	1.00	-
289	395284.48	1338109.80	Картометрический	1.00	-
290	395347.54	1338084.69	Картометрический	1.00	-
252	395442.69	1338053.72	Картометрический	1.00	-
291	394986.08	1338923.81	Картометрический	1.00	-
292	394986.07	1338928.19	Картометрический	1.00	-
293	394987.11	1338961.75	Картометрический	1.00	-
294	394983.12	1339010.72	Картометрический	1.00	-
295	394957.94	1339037.77	Картометрический	1.00	-
296	394933.50	1339041.28	Картометрический	1.00	-
297	394917.16	1339043.54	Картометрический	1.00	-
298	394904.91	1338928.53	Картометрический	1.00	-
291	394986.08	1338923.81	Картометрический	1.00	-
299	394861.60	1337745.61	Картометрический	1.00	-
300	394879.57	1337780.86	Картометрический	1.00	-
301	394906.98	1337785.43	Картометрический	1.00	-
302	394947.79	1337803.46	Картометрический	1.00	-
303	394968.77	1337862.68	Картометрический	1.00	-
304	394940.44	1337864.18	Картометрический	1.00	-
305	394915.93	1337872.96	Картометрический	1.00	-
306	394891.83	1337874.54	Картометрический	1.00	-
307	394867.75	1337878.63	Картометрический	1.00	-

1	2	3	4	5	6
308	394846.84	1337885.00	Картометрический	1.00	-
309	394824.48	1337902.48	Картометрический	1.00	-
310	394784.98	1337942.56	Картометрический	1.00	-
311	394733.57	1338037.96	Картометрический	1.00	-
312	394724.72	1338048.31	Картометрический	1.00	-
313	394681.56	1338014.27	Картометрический	1.00	-
314	394609.31	1337947.68	Картометрический	1.00	-
315	394567.92	1337914.27	Картометрический	1.00	-
316	394580.18	1337897.93	Картометрический	1.00	-
317	394606.06	1337884.20	Картометрический	1.00	-
318	394615.06	1337873.31	Картометрический	1.00	-
319	394625.90	1337865.53	Картометрический	1.00	-
320	394645.71	1337865.48	Картометрический	1.00	-
321	394671.88	1337845.29	Картометрический	1.00	-
322	394678.86	1337836.46	Картометрический	1.00	-
323	394680.52	1337824.51	Картометрический	1.00	-
324	394722.03	1337805.10	Картометрический	1.00	-
325	394752.16	1337795.70	Картометрический	1.00	-
326	394782.77	1337786.12	Картометрический	1.00	-
327	394846.54	1337772.45	Картометрический	1.00	-
328	394860.45	1337754.12	Картометрический	1.00	-
299	394861.60	1337745.61	Картометрический	1.00	-

3. Сведения о характерных точках части (частей) границы объекта

Обозначение характерных точек части границы	Координаты, м		Метод определения координат характерной точки	Средняя квадратическая погрешность положения характерной точки (Mt), м	Описание обозначения точки на местности (при наличии)
	X	Y			
1	2	3	4	5	6
Часть №					
-	-	-	-	-	-



Figura 1

Figura 1

ОПИСАНИЕ МЕСТОПОЛОЖЕНИЯ ГРАНИЦ

Общественно-деловая зона - ОД

(наименование объекта, местоположение границ которого описано
(далее - объект)

Раздел 1

Сведения об объекте		
№ п/п	Характеристики объекта	Описание характеристик
1	2	3
1	Местоположение объекта	Воронежская область, Подгоренский муниципальный район, Сагуновское сельское поселение, слобода Сагуны
2	Площадь объекта \pm величина погрешности определения площади ($P \pm \Delta P$)	79801 \pm 989 м ²
3	Иные характеристики объекта	-

Раздел 2

Сведения о местоположении границ объекта					
1. Система координат: МСК - 36, зона 1					
2. Сведения о характерных точках границ объекта					
Обозначение характерных точек границ	Координаты, м		Метод определения координат характерной точки	Средняя квадратическая погрешность положения характерной точки (Mt), м	Описание обозначения точки на местности (при наличии)
	X	Y			
1	2	3	4	5	6
1	395442.69	1338053.72	Картометрический	1.00	-
2	395448.55	1338069.79	Картометрический	1.00	-
3	395492.77	1338182.66	Картометрический	1.00	-
4	395445.91	1338208.45	Картометрический	1.00	-
5	395367.51	1338215.41	Картометрический	1.00	-
6	395292.77	1338226.26	Картометрический	1.00	-
7	395220.25	1338237.93	Картометрический	1.00	-
8	395089.61	1338255.81	Картометрический	1.00	-
9	395100.00	1338289.17	Картометрический	1.00	-
10	395108.69	1338309.17	Картометрический	1.00	-
11	395108.33	1338319.57	Картометрический	1.00	-
12	395114.38	1338333.46	Картометрический	1.00	-
13	395119.36	1338334.06	Картометрический	1.00	-
14	395115.17	1338366.91	Картометрический	1.00	-
15	395106.27	1338365.76	Картометрический	1.00	-
16	395100.89	1338434.75	Картометрический	1.00	-
17	395015.75	1338432.93	Картометрический	1.00	-
18	395017.39	1338327.93	Картометрический	1.00	-
19	395071.72	1338293.17	Картометрический	1.00	-
20	395040.87	1338203.20	Картометрический	1.00	-
21	395064.77	1338166.87	Картометрический	1.00	-
22	395058.14	1338154.19	Картометрический	1.00	-
23	395049.29	1338125.17	Картометрический	1.00	-
24	395072.63	1338117.06	Картометрический	1.00	-
25	395098.91	1338152.97	Картометрический	1.00	-
26	395105.57	1338171.69	Картометрический	1.00	-
27	395183.96	1338144.18	Картометрический	1.00	-
28	395176.64	1338126.51	Картометрический	1.00	-
29	395165.62	1338093.90	Картометрический	1.00	-
30	395153.00	1338055.29	Картометрический	1.00	-
31	395182.62	1338057.54	Картометрический	1.00	-
32	395185.08	1338056.88	Картометрический	1.00	-
33	395190.79	1338055.04	Картометрический	1.00	-

1	2	3	4	5	6
34	395216.73	1338047.08	Картометрический	1.00	-
35	395248.60	1338040.54	Картометрический	1.00	-
36	395262.17	1338049.39	Картометрический	1.00	-
37	395277.64	1338088.81	Картометрический	1.00	-
38	395284.48	1338109.80	Картометрический	1.00	-
39	395347.54	1338084.69	Картометрический	1.00	-
1	395442.69	1338053.72	Картометрический	1.00	-
40	394986.08	1338923.81	Картометрический	1.00	-
41	394986.07	1338928.19	Картометрический	1.00	-
42	394987.11	1338961.75	Картометрический	1.00	-
43	394983.12	1339010.72	Картометрический	1.00	-
44	394957.94	1339037.77	Картометрический	1.00	-
45	394933.50	1339041.28	Картометрический	1.00	-
46	394917.16	1339043.54	Картометрический	1.00	-
47	394904.91	1338928.53	Картометрический	1.00	-
40	394986.08	1338923.81	Картометрический	1.00	-
3. Сведения о характерных точках части (частей) границы объекта					
Обозначение характерных точек части границы	Координаты, м		Метод определения координат характерной точки	Средняя квадратическая погрешность положения характерной точки (Mt), м	Описание обозначения точки на местности (при наличии)
	X	Y			
1	2	3	4	5	6
Часть №					
-	-	-	-	-	-

Раздел 4
План грании объекта



Используемые условные знаки и обозначения :

— граница территориальной зоны

• 1 — характерная точка грании территориальной зоны

Масштаб 1:5000

Заместитель руководителя БУНО «Нормативно-проектный центр»

Подпись: А.Н. Ромашов Дата: 24 января 2020 г.

Место для печати (под печатью) лица, составившего описание местоположения грании объекта



ОПИСАНИЕ МЕСТОПОЛОЖЕНИЯ ГРАНИЦ

Зона улиц, дорог, инженерной и транспортной инфраструктуры - ИТ1

 (наименование объекта, местоположение границ которого описано
 (далее - объект))

Раздел 1

Сведения об объекте		
№ п/п	Характеристики объекта	Описание характеристик
1	2	3
1	Местоположение объекта	Воронежская область, Подгоренский муниципальный район, Сагуновское сельское поселение, слобода Сагуны
2	Площадь объекта \pm величина погрешности определения площади ($P \pm \Delta P$)	19183 \pm 485 м ²
3	Иные характеристики объекта	-


Раздел 2

Сведения о местоположении границ объекта					
1. Система координат: МСК - 36, зона 1					
2. Сведения о характерных точках границ объекта					
Обозначение характерных точек границ	Координаты, м		Метод определения координат характерной точки	Средняя квадратическая погрешность положения характерной точки (Mt), м	Описание обозначения точки на местности (при наличии)
	X	Y			
1	2	3	4	5	6
1	395984.97	1337588.16	Картометрический	1.00	-
2	395972.74	1337606.24	Картометрический	1.00	-
3	395935.58	1337555.55	Картометрический	1.00	-
4	395803.51	1337380.27	Картометрический	1.00	-
5	395708.22	1337262.92	Картометрический	1.00	-
6	395660.16	1337203.49	Картометрический	1.00	-
7	395635.07	1337176.24	Картометрический	1.00	-
8	395605.79	1337158.16	Картометрический	1.00	-
9	395533.48	1337120.87	Картометрический	1.00	-
10	395470.62	1337093.93	Картометрический	1.00	-
11	395424.71	1337081.58	Картометрический	1.00	-
12	395324.48	1337057.39	Картометрический	1.00	-
13	395257.30	1337043.57	Картометрический	1.00	-
14	395272.53	1337025.66	Картометрический	1.00	-
15	395279.12	1337016.78	Картометрический	1.00	-
16	395295.12	1337022.05	Картометрический	1.00	-
17	395295.22	1337028.00	Картометрический	1.00	-
18	395299.39	1337032.71	Картометрический	1.00	-
19	395328.46	1337037.77	Картометрический	1.00	-
20	395429.65	1337062.21	Картометрический	1.00	-
21	395477.18	1337074.99	Картометрический	1.00	-
22	395542.02	1337102.77	Картометрический	1.00	-
23	395615.65	1337140.74	Картометрический	1.00	-
24	395647.93	1337160.66	Картометрический	1.00	-
25	395675.30	1337190.41	Картометрический	1.00	-
26	395723.76	1337250.32	Картометрический	1.00	-
27	395819.27	1337367.90	Картометрический	1.00	-
28	395951.72	1337543.73	Картометрический	1.00	-
1	395984.97	1337588.16	Картометрический	1.00	-

3. Сведения о характерных точках части (частей) границы объекта					
Обозначение характерных точек части границы	Координаты, м		Метод определения координат характерной точки	Средняя квадратическая погрешность положения характерной точки (Mt), м	Описание обозначения точки на местности (при наличии)
	X	Y			
1	2	3	4	5	6
Часть №					
-	-	-	-	-	-

Раздел 4

План границ объекта




Масштаб 1:5000

Используемые условные знаки и обозначения:




границы территориальной зоны



характерная точка границ территориальной зоны

Заместитель руководителя БУВО «Нормативно-проектный центр»

Подпись  А.В. Ромашов Дата « 24 » января 2020 г.

Место для оттиска печати (при наличии) лица, составившего описание местоположения границ объекта



ОПИСАНИЕ МЕСТОПОЛОЖЕНИЯ ГРАНИЦ

Зона сельскохозяйственного использования в границах населенных пунктов - СХ1

(наименование объекта, местоположение границ которого описано
(далее - объект)

Раздел 1

Сведения об объекте		
№ п/п	Характеристики объекта	Описание характеристик
1	2	3
1	Местоположение объекта	Воронежская область, Подгоренский муниципальный район, Сагуновское сельское поселение, слобода Сагуны
2	Площадь объекта \pm величина погрешности определения площади ($P \pm \Delta P$)	67629 \pm 910 м ²
3	Иные характеристики объекта	-

Раздел 2

Сведения о местоположении границ объекта					
1. Система координат: МСК - 36, зона 1					
2. Сведения о характерных точках границ объекта					
Обозначение характерных точек границ	Координаты, м		Метод определения координат характерной точки	Средняя квадратическая погрешность положения характерной точки (Mt), м	Описание обозначения точки на местности (при наличии)
	X	Y			
1	2	3	4	5	6
1	396172.17	1337877.67	Картометрический	1.00	-
2	396211.07	1337930.60	Картометрический	1.00	-
3	396307.78	1338066.78	Картометрический	1.00	-
4	396270.10	1338076.57	Картометрический	1.00	-
5	396255.33	1338074.94	Картометрический	1.00	-
6	396214.39	1338076.58	Картометрический	1.00	-
7	396125.08	1338096.20	Картометрический	1.00	-
8	396128.91	1338081.41	Картометрический	1.00	-
9	396128.83	1338051.28	Картометрический	1.00	-
10	396127.94	1337985.09	Картометрический	1.00	-
11	395944.03	1337981.55	Картометрический	1.00	-
12	395944.70	1338039.16	Картометрический	1.00	-
13	395946.08	1338052.85	Картометрический	1.00	-
14	395951.81	1338072.30	Картометрический	1.00	-
15	395930.20	1338045.25	Картометрический	1.00	-
16	395850.11	1338013.21	Картометрический	1.00	-
17	395848.44	1337968.13	Картометрический	1.00	-
18	395847.77	1337898.13	Картометрический	1.00	-
19	395902.17	1337924.76	Картометрический	1.00	-
20	396088.49	1337930.30	Картометрический	1.00	-
1	396172.17	1337877.67	Картометрический	1.00	-
21	395221.08	1339086.03	Картометрический	1.00	-
22	395231.26	1339118.06	Картометрический	1.00	-
23	395260.65	1339190.05	Картометрический	1.00	-
24	395225.41	1339200.60	Картометрический	1.00	-
25	395166.99	1339210.78	Картометрический	1.00	-
26	395113.55	1339264.54	Картометрический	1.00	-
27	395081.39	1339260.91	Картометрический	1.00	-
28	395046.97	1339281.81	Картометрический	1.00	-
29	395031.53	1339231.72	Картометрический	1.00	-
30	395052.23	1339095.83	Картометрический	1.00	-
31	395176.23	1339100.35	Картометрический	1.00	-

1	2	3	4	5	6
21	395221.08	1339086.03	Картометрический	1.00	-
32	395165.70	1339116.98	Картометрический	1.00	-
33	395164.99	1339177.33	Картометрический	1.00	-
34	395084.45	1339176.71	Картометрический	1.00	-
35	395084.60	1339159.24	Картометрический	1.00	-
36	395083.05	1339112.09	Картометрический	1.00	-
37	395124.51	1339116.28	Картометрический	1.00	-
32	395165.70	1339116.98	Картометрический	1.00	-
3. Сведения о характерных точках части (частей) границы объекта					
Обозначение характерных точек части границы	Координаты, м		Метод определения координат характерной точки	Средняя квадратическая погрешность положения характерной точки (M _t), м	Описание обозначения точки на местности (при наличии)
	X	Y			
1	2	3	4	5	6
Часть №					
-	-	-	-	-	-

Рисунок 4
План границ объектов



Используемые условные знаки в обозначении:

— границы территориальной зоны

• (*) характеристика точек границ территориальной зоны

Масштаб 1:5000

Заместитель руководителя БУИО Информационно-проектный центр

Подпись: *С.А.И. Рязанский* Дата: « 24 » января 2020 г.

Место для оттиска печати (для территориальной зоны, устанавливаемой на территории границах объектов)



ОПИСАНИЕ МЕСТОПОЛОЖЕНИЯ ГРАНИЦ

Зона ритуальных объектов – СН1

(наименование объекта, местоположение границ которого описано
(далее - объект)

Раздел 1

Сведения об объекте		
№ п/п	Характеристики объекта	Описание характеристик
1	2	3
1	Местоположение объекта	Воронежская область, Подгоренский муниципальный район, Сагуновское сельское поселение, слобода Сагуны
2	Площадь объекта \pm величина погрешности определения площади ($P \pm \Delta P$)	22753 \pm 528 м ²
3	Иные характеристики объекта	-

Раздел 2



Сведения о местоположении границ объекта					
1. Система координат: МСК - 36, зона 1					
2. Сведения о характерных точках границ объекта					
Обозначение характерных точек границ	Координаты, м		Метод определения координат характерной точки	Средняя квадратическая погрешность положения характерной точки (Mt), м	Описание обозначения точки на местности (при наличии)
	X	Y			
1	2	3	4	5	6
1	396127.94	1337985.09	Картометрический	1.00	-
2	396128.83	1338051.28	Картометрический	1.00	-
3	396128.91	1338081.41	Картометрический	1.00	-
4	396114.10	1338081.85	Картометрический	1.00	-
5	396053.73	1338084.16	Картометрический	1.00	-
6	395996.19	1338078.98	Картометрический	1.00	-
7	395951.83	1338072.26	Картометрический	1.00	-
8	395951.81	1338072.30	Картометрический	1.00	-
9	395946.08	1338052.85	Картометрический	1.00	-
10	395944.70	1338039.16	Картометрический	1.00	-
11	395944.03	1337981.55	Картометрический	1.00	-
1	396127.94	1337985.09	Картометрический	1.00	-
12	395165.70	1339116.98	Картометрический	1.00	-
13	395164.99	1339177.33	Картометрический	1.00	-
14	395084.45	1339176.71	Картометрический	1.00	-
15	395084.60	1339159.24	Картометрический	1.00	-
16	395083.05	1339112.09	Картометрический	1.00	-
17	395124.51	1339116.28	Картометрический	1.00	-
12	395165.70	1339116.98	Картометрический	1.00	-
3. Сведения о характерных точках части (частей) границы объекта					
Обозначение характерных точек части границы	Координаты, м		Метод определения координат характерной точки	Средняя квадратическая погрешность положения характерной точки (Mt), м	Описание обозначения точки на местности (при наличии)
	X	Y			
1	2	3	4	5	6
Часть №					
-	-	-	-	-	-

Раздел 4
План границ объекта




Масштаб 1:5000

Используемые условные знаки и обозначения:

- | | |
|---|---|
|  | границы территориальной зоны |
|  | характерная точка границ территориальной зоны |

Заместитель руководителя БУНО «Нормативно-проектный центр»

Подпись  А.В. Ромашов Дата « 24 » января 2020 г.

Место для оттиска печати (при наличии) лица, составившего описание местоположения границ объекта



Приложение №2
к правилам землепользования и застройки
Сагуновского сельского поселения
Подгоренского муниципального района
Воронежской области

СВЕДЕНИЯ О ГРАНИЦАХ ТЕРРИТОРИАЛЬНЫХ ЗОН,
СОДЕРЖАЩИЕ ГРАФИЧЕСКОЕ ОПИСАНИЕ МЕСТОПОЛОЖЕНИЯ
ГРАНИЦ ТЕРРИТОРИАЛЬНЫХ ЗОН, ПЕРЕЧЕНЬ КООРДИНАТ
ХАРАКТЕРНЫХ ТОЧЕК ГРАНИЦ ТЕРРИТОРИАЛЬНЫХ ЗОН
ХУТОРА БОЛЬШАЯ ХВОЩЕВАТКА

ОПИСАНИЕ МЕСТОПОЛОЖЕНИЯ ГРАНИЦ

Зона застройки индивидуальными жилыми домами - Ж1

 (наименование объекта, местоположение границ которого описано
 (далее - объект)

Раздел 1

Сведения об объекте		
№ п/п	Характеристики объекта	Описание характеристик
1	2	3
1	Местоположение объекта	Воронежская область, Подгоренский муниципальный район, Сагуновское сельское поселение, хутор Большая Хвоцеватка
2	Площадь объекта \pm величина погрешности определения площади ($P \pm \Delta P$)	1707746 \pm 4574 м ²
3	Иные характеристики объекта	-

Раздел 2

Сведения о местоположении границ объекта					
1. Система координат: МСК - 36, зона 1					
2. Сведения о характерных точках границ объекта					
Обозначение характерных точек границ	Координаты, м		Метод определения координат характерной точки	Средняя квадратическая погрешность положения характерной точки (Mt), м	Описание обозначения точки на местности (при наличии)
	X	Y			
1	2	3	4	5	6
1	401406.03	1336978.95	Картометрический	1.00	-
2	401466.83	1337046.81	Картометрический	1.00	-
3	401572.69	1337204.74	Картометрический	1.00	-
4	401471.75	1337294.17	Картометрический	1.00	-
5	401435.04	1337261.60	Картометрический	1.00	-
6	401398.43	1337301.05	Картометрический	1.00	-
7	401294.60	1337233.75	Картометрический	1.00	-
8	401225.33	1337293.11	Картометрический	1.00	-
9	401209.22	1337351.78	Картометрический	1.00	-
10	401168.66	1337347.22	Картометрический	1.00	-
11	401186.04	1337385.98	Картометрический	1.00	-
12	401171.12	1337406.50	Картометрический	1.00	-
13	401130.98	1337369.74	Картометрический	1.00	-
14	401119.32	1337381.75	Картометрический	1.00	-
15	401152.68	1337416.06	Картометрический	1.00	-
16	401132.67	1337434.12	Картометрический	1.00	-
17	401148.06	1337450.02	Картометрический	1.00	-
18	401114.01	1337491.98	Картометрический	1.00	-
19	401064.54	1337451.09	Картометрический	1.00	-
20	400953.84	1337568.61	Картометрический	1.00	-
21	400927.46	1337581.05	Картометрический	1.00	-
22	400815.88	1337456.22	Картометрический	1.00	-
23	400751.23	1337497.50	Картометрический	1.00	-
24	400761.14	1337545.67	Картометрический	1.00	-
25	400812.50	1337600.93	Картометрический	1.00	-
26	400843.07	1337611.65	Картометрический	1.00	-
27	400919.28	1337618.27	Картометрический	1.00	-
28	400935.90	1337663.41	Картометрический	1.00	-
29	401022.04	1337750.76	Картометрический	1.00	-
30	401017.07	1337822.00	Картометрический	1.00	-
31	401167.19	1337815.83	Картометрический	1.00	-
32	401287.74	1337935.44	Картометрический	1.00	-
33	401344.26	1338062.67	Картометрический	1.00	-

1	2	3	4	5	6
34	401324.44	1338095.97	Картометрический	1.00	-
35	401272.95	1338094.94	Картометрический	1.00	-
36	401266.50	1338182.30	Картометрический	1.00	-
37	401324.76	1338184.94	Картометрический	1.00	-
38	401356.80	1338247.23	Картометрический	1.00	-
39	401347.81	1338334.62	Картометрический	1.00	-
40	401359.05	1338354.81	Картометрический	1.00	-
41	401394.32	1338341.65	Картометрический	1.00	-
42	401406.50	1338369.45	Картометрический	1.00	-
43	401383.88	1338382.46	Картометрический	1.00	-
44	401390.50	1338397.41	Картометрический	1.00	-
45	401415.03	1338429.51	Картометрический	1.00	-
46	401309.64	1338480.20	Картометрический	1.00	-
47	401223.72	1338403.18	Картометрический	1.00	-
48	401139.40	1338327.10	Картометрический	1.00	-
49	401073.97	1338356.75	Картометрический	1.00	-
50	401085.72	1338401.44	Картометрический	1.00	-
51	401110.08	1338409.07	Картометрический	1.00	-
52	401074.77	1338628.84	Картометрический	1.00	-
53	401049.65	1338647.13	Картометрический	1.00	-
54	401022.34	1338636.73	Картометрический	1.00	-
55	401005.41	1338636.26	Картометрический	1.00	-
56	400959.95	1338645.77	Картометрический	1.00	-
57	401004.36	1338771.90	Картометрический	1.00	-
58	400913.06	1338882.45	Картометрический	1.00	-
59	400703.28	1338810.07	Картометрический	1.00	-
60	400674.32	1338729.36	Картометрический	1.00	-
61	400680.72	1338677.52	Картометрический	1.00	-
62	400655.69	1338656.05	Картометрический	1.00	-
63	400664.86	1338614.31	Картометрический	1.00	-
64	400593.03	1338581.19	Картометрический	1.00	-
65	400573.43	1338502.81	Картометрический	1.00	-
66	400508.22	1338607.68	Картометрический	1.00	-
67	400446.95	1338664.16	Картометрический	1.00	-
68	400404.91	1338638.84	Картометрический	1.00	-
69	400398.14	1338602.55	Картометрический	1.00	-
70	400436.85	1338522.00	Картометрический	1.00	-
71	400411.02	1338466.65	Картометрический	1.00	-
72	400362.44	1338417.65	Картометрический	1.00	-
73	400253.61	1338419.54	Картометрический	1.00	-
74	400173.46	1338420.93	Картометрический	1.00	-
75	400020.56	1338429.87	Картометрический	1.00	-
76	400028.35	1338473.77	Картометрический	1.00	-
77	400079.56	1338496.36	Картометрический	1.00	-
78	400069.35	1338528.79	Картометрический	1.00	-
79	400102.14	1338558.57	Картометрический	1.00	-
80	400093.69	1338594.35	Картометрический	1.00	-



1	2	3	4	5	6
81	400115.48	1338622.68	Картометрический	1.00	-
82	399965.71	1338647.20	Картометрический	1.00	-
83	399934.99	1338669.91	Картометрический	1.00	-
84	399846.57	1338681.20	Картометрический	1.00	-
85	399760.59	1338509.38	Картометрический	1.00	-
86	399748.14	1338429.90	Картометрический	1.00	-
87	399740.85	1338403.79	Картометрический	1.00	-
88	399686.01	1338323.52	Картометрический	1.00	-
89	399611.36	1338266.49	Картометрический	1.00	-
90	399533.80	1338190.89	Картометрический	1.00	-
91	399547.94	1337847.61	Картометрический	1.00	-
92	399745.19	1337786.28	Картометрический	1.00	-
93	399777.03	1337844.94	Картометрический	1.00	-
94	399933.61	1337756.06	Картометрический	1.00	-
95	400047.38	1337734.82	Картометрический	1.00	-
96	400103.41	1337707.50	Картометрический	1.00	-
97	400123.80	1337671.54	Картометрический	1.00	-
98	400168.12	1337716.41	Картометрический	1.00	-
99	400254.50	1337730.98	Картометрический	1.00	-
100	400278.32	1337743.36	Картометрический	1.00	-
101	400341.26	1337763.31	Картометрический	1.00	-
102	400378.20	1337781.80	Картометрический	1.00	-
103	400408.73	1337787.83	Картометрический	1.00	-
104	400508.98	1337866.98	Картометрический	1.00	-
105	400588.88	1337919.36	Картометрический	1.00	-
106	400617.90	1337948.38	Картометрический	1.00	-
107	400642.24	1337866.04	Картометрический	1.00	-
108	400656.19	1337757.49	Картометрический	1.00	-
109	400581.94	1337766.54	Картометрический	1.00	-
110	400564.98	1337772.57	Картометрический	1.00	-
111	400548.02	1337776.34	Картометрический	1.00	-
112	400519.76	1337777.09	Картометрический	1.00	-
113	400517.77	1337767.92	Картометрический	1.00	-
114	400510.65	1337702.43	Картометрический	1.00	-
115	400504.71	1337662.19	Картометрический	1.00	-
116	400505.73	1337638.00	Картометрический	1.00	-
117	400540.34	1337630.25	Картометрический	1.00	-
118	400549.67	1337629.76	Картометрический	1.00	-
119	400567.16	1337626.67	Картометрический	1.00	-
120	400540.75	1337549.52	Картометрический	1.00	-
121	400527.69	1337499.07	Картометрический	1.00	-
122	400533.35	1337495.33	Картометрический	1.00	-
123	400688.81	1337458.00	Картометрический	1.00	-
124	400701.69	1337455.59	Картометрический	1.00	-
125	400702.70	1337443.73	Картометрический	1.00	-
126	400701.95	1337415.84	Картометрический	1.00	-
127	400695.54	1337386.07	Картометрический	1.00	-

1	2	3	4	5	6
128	400667.69	1337335.14	Картометрический	1.00	-
129	400676.60	1337329.48	Картометрический	1.00	-
130	400676.05	1337326.08	Картометрический	1.00	-
131	400680.50	1337321.06	Картометрический	1.00	-
132	400709.55	1337302.32	Картометрический	1.00	-
133	400852.93	1337210.82	Картометрический	1.00	-
134	400936.18	1337156.75	Картометрический	1.00	-
135	401076.95	1337070.91	Картометрический	1.00	-
136	401235.68	1336973.95	Картометрический	1.00	-
137	401286.12	1337058.68	Картометрический	1.00	-
1	401406.03	1336978.95	Картометрический	1.00	-
3. Сведения о характерных точках части (частей) границы объекта					
Обозначение характерных точек части границы	Координаты, м		Метод определения координат характерной точки	Средняя квадратическая погрешность положения характерной точки (M _t), м	Описание обозначения точки на местности (при наличии)
	X	Y			
1	2	3	4	5	6
Часть №					
-	-	-	-	-	-



Масштаб 1:500

Легенда условных знаков и обозначений:

	границы территориальной зоны
	границы объектов

Информация о документе и его идентификации
 Документ:  А.В. Романов. Дата: 24.04.2024 г.
 Место для отбора проб:  

ОПИСАНИЕ МЕСТОПОЛОЖЕНИЯ ГРАНИЦ

Общественно-деловая зона - ОД

(наименование объекта, местоположение границ которого описано
(далее - объект)

Раздел 1

Сведения об объекте		
№ п/п	Характеристики объекта	Описание характеристик
1	2	3
1	Местоположение объекта	Воронежская область, Подгоренский муниципальный район, Сагуновское сельское поселение, хутор Большая Хвощеватка
2	Площадь объекта \pm величина погрешности определения площади ($P \pm \text{Дельта } P$)	105591 \pm 1137 м ²
3	Иные характеристики объекта	-

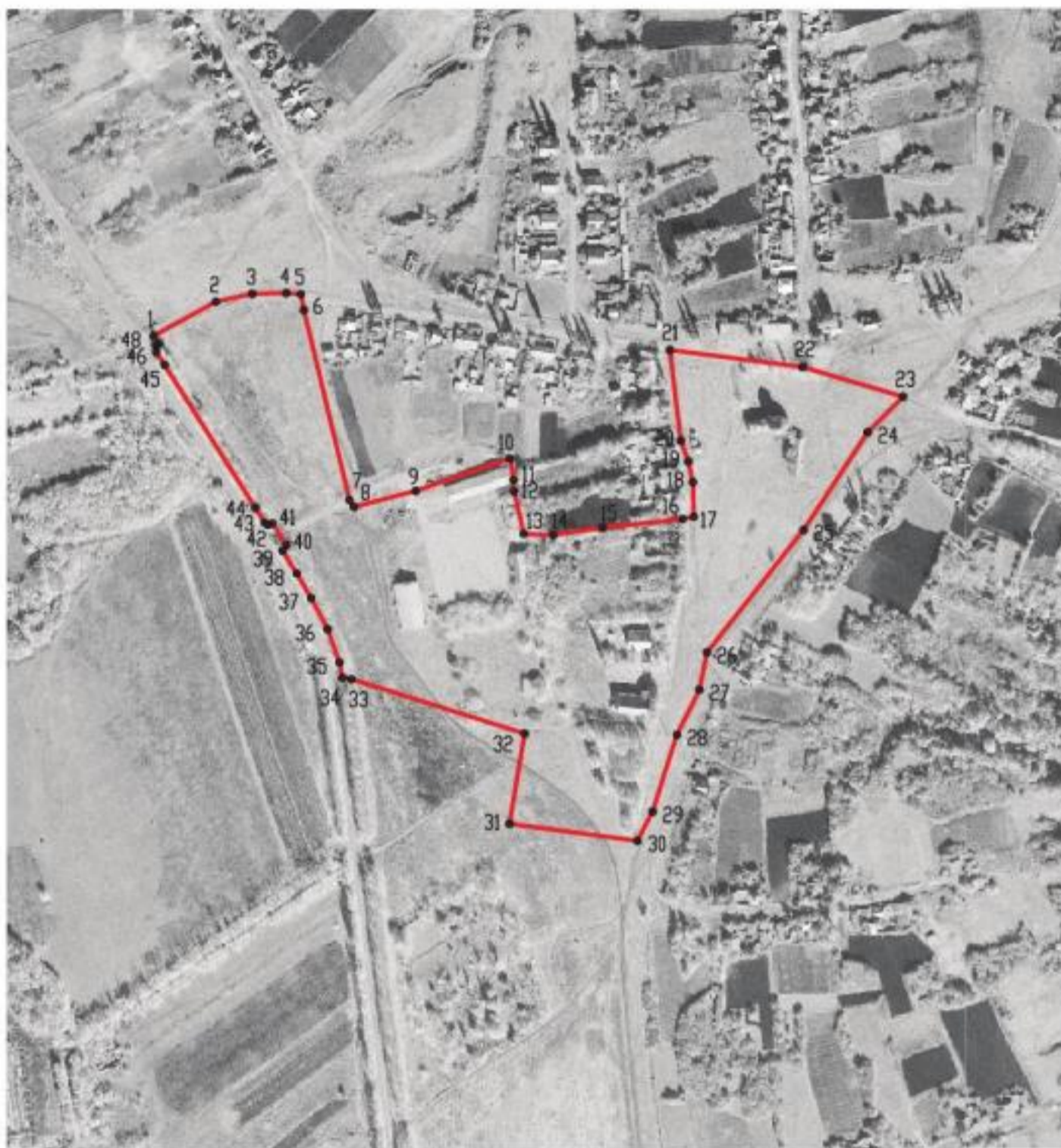
Раздел 2

Сведения о местоположении границ объекта					
1. Система координат: МСК - 36, зона 1					
2. Сведения о характерных точках границ объекта					
Обозначение характерных точек границ	Координаты, м		Метод определения координат характерной точки	Средняя квадратическая погрешность положения характерной точки (Mt), м	Описание обозначения точки на местности (при наличии)
	X	Y			
1	2	3	4	5	6
1	400667.69	1337335.14	Картометрический	1.00	-
2	400695.54	1337386.07	Картометрический	1.00	-
3	400701.95	1337415.84	Картометрический	1.00	-
4	400702.70	1337443.73	Картометрический	1.00	-
5	400701.69	1337455.59	Картометрический	1.00	-
6	400688.81	1337458.00	Картометрический	1.00	-
7	400533.35	1337495.33	Картометрический	1.00	-
8	400527.69	1337499.07	Картометрический	1.00	-
9	400540.75	1337549.52	Картометрический	1.00	-
10	400567.16	1337626.67	Картометрический	1.00	-
11	400549.67	1337629.76	Картометрический	1.00	-
12	400540.34	1337630.25	Картометрический	1.00	-
13	400505.73	1337638.00	Картометрический	1.00	-
14	400504.71	1337662.19	Картометрический	1.00	-
15	400510.65	1337702.43	Картометрический	1.00	-
16	400517.77	1337767.92	Картометрический	1.00	-
17	400519.76	1337777.09	Картометрический	1.00	-
18	400548.02	1337776.34	Картометрический	1.00	-
19	400564.98	1337772.57	Картометрический	1.00	-
20	400581.94	1337766.54	Картометрический	1.00	-
21	400656.19	1337757.49	Картометрический	1.00	-
22	400642.24	1337866.04	Картометрический	1.00	-
23	400617.90	1337948.38	Картометрический	1.00	-
24	400588.88	1337919.36	Картометрический	1.00	-
25	400508.98	1337866.98	Картометрический	1.00	-
26	400408.73	1337787.83	Картометрический	1.00	-
27	400378.20	1337781.80	Картометрический	1.00	-
28	400341.26	1337763.31	Картометрический	1.00	-
29	400278.32	1337743.36	Картометрический	1.00	-
30	400254.50	1337730.98	Картометрический	1.00	-
31	400268.53	1337626.21	Картометрический	1.00	-
32	400342.32	1337638.68	Картометрический	1.00	-
33	400386.74	1337496.88	Картометрический	1.00	-

1	2	3	4	5	6
34	400387.88	1337489.51	Картометрический	1.00	-
35	400400.46	1337487.26	Картометрический	1.00	-
36	400427.70	1337477.46	Картометрический	1.00	-
37	400453.10	1337464.09	Картометрический	1.00	-
38	400473.20	1337452.29	Картометрический	1.00	-
39	400491.77	1337440.55	Картометрический	1.00	-
40	400496.37	1337443.78	Картометрический	1.00	-
41	400514.29	1337432.41	Картометрический	1.00	-
42	400513.14	1337428.78	Картометрический	1.00	-
43	400514.93	1337425.92	Картометрический	1.00	-
44	400527.03	1337418.27	Картометрический	1.00	-
45	400643.86	1337343.97	Картометрический	1.00	-
46	400654.57	1337337.18	Картометрический	1.00	-
47	400659.28	1337337.54	Картометрический	1.00	-
48	400661.20	1337339.25	Картометрический	1.00	-
1	400667.69	1337335.14	Картометрический	1.00	-
3. Сведения о характерных точках части (частей) границы объекта					
Обозначение характерных точек части границы	Координаты, м		Метод определения координат характерной точки	Средняя квадратическая погрешность положения характерной точки (Mt), м	Описание обозначения точки на местности (при наличии)
	X	Y			
1	2	3	4	5	6
Часть №					
-	-	-	-	-	-



Раздел 4

План границ объекта




Масштаб 1:5000

Используемые условные знаки и обозначения:

- | | |
|---|---|
|  | границы территориальной зоны |
|  | характерная точка границ территориальной зоны |

Заместитель руководителя БУВО «Нормативно-проектный центр»

Подпись  А.В. Ромашов Дата « 24 » января 2020 г.

Место для оттиска печати (при наличии) лица, составившего описание местоположения границ объекта



ОПИСАНИЕ МЕСТОПОЛОЖЕНИЯ ГРАНИЦ

Зона природных территорий и защитного озеленения - Р1

 (наименование объекта, местоположение границ которого описано
 (далее - объект)

Раздел 1

Сведения об объекте		
№ п/п	Характеристики объекта	Описание характеристик
1	2	3
1	Местоположение объекта	Воронежская область, Подгоренский муниципальный район, Сагуновское сельское поселение, хутор Большая Хвощеватка
2	Площадь объекта ± величина погрешности определения площади ($P \pm \Delta P$)	29615+/-602 м ²
3	Иные характеристики объекта	-

Раздел 2

Сведения о местоположении границ объекта					
1. Система координат: МСК - 36, зона 1					
2. Сведения о характерных точках границ объекта					
Обозначение характерных точек границ	Координаты, м		Метод определения координат характерной точки	Средняя квадратическая погрешность положения характерной точки (Mt), м	Описание обозначения точки на местности (при наличии)
	X	Y			
1	2	3	4	5	6
1	400387.88	1337489.51	Картометрический	1.00	-
2	400386.74	1337496.88	Картометрический	1.00	-
3	400342.32	1337638.68	Картометрический	1.00	-
4	400268.53	1337626.21	Картометрический	1.00	-
5	400254.50	1337730.98	Картометрический	1.00	-
6	400168.12	1337716.41	Картометрический	1.00	-
7	400123.80	1337671.54	Картометрический	1.00	-
8	400241.13	1337624.07	Картометрический	1.00	-
9	400174.60	1337517.76	Картометрический	1.00	-
10	400237.29	1337509.94	Картометрический	1.00	-
11	400345.86	1337497.02	Картометрический	1.00	-
1	400387.88	1337489.51	Картометрический	1.00	-
3. Сведения о характерных точках части (частей) границы объекта					
Обозначение характерных точек части границы	Координаты, м		Метод определения координат характерной точки	Средняя квадратическая погрешность положения характерной точки (Mt), м	Описание обозначения точки на местности (при наличии)
	X	Y			
1	2	3	4	5	6
Часть №					
-	-	-	-	-	-

Раздел 4
План границ объекта




Масштаб 1:5000

Используемые условные знаки и обозначения:



границы территориальной зоны



• 1 характерная точка границ территориальной зоны

Заместитель руководителя БУВО «Нормативно-проектный центр»

Подпись  А.В. Ромашов Дата « 24 » января 2020 г.

Место для оттиска печати (при наличии) лица, составившего описание местоположения границ объекта



ОПИСАНИЕ МЕСТОПОЛОЖЕНИЯ ГРАНИЦ

Зона ритуальных объектов – СНІ

(наименование объекта, местоположение границ которого описано
(далее - объект)

Раздел 1

Сведения об объекте		
№ п/п	Характеристики объекта	Описание характеристик
1	2	3
1	Местоположение объекта	Воронежская область, Подгоренский муниципальный район, Сагуновское сельское поселение, хутор Большая Хвоцеватка
2	Площадь объекта \pm величина погрешности определения площади ($P \pm \Delta P$)	18360 \pm 474 м ²
3	Иные характеристики объекта	-

Раздел 2

Сведения о местоположении границ объекта					
1. Система координат: МСК - 36, зона 1					
2. Сведения о характерных точках границ объекта					
Обозначение характерных точек границ	Координаты, м		Метод определения координат характерной точки	Средняя квадратическая погрешность положения характерной точки (Mt), м	Описание обозначения точки на местности (при наличии)
	X	Y			
1	2	3	4	5	6
1	400174.60	1337517.76	Картометрический	1.00	-
2	400241.13	1337624.07	Картометрический	1.00	-
3	400123.80	1337671.54	Картометрический	1.00	-
4	400039.33	1337546.94	Картометрический	1.00	-
5	400030.78	1337535.70	Картометрический	1.00	-
1	400174.60	1337517.76	Картометрический	1.00	-
3. Сведения о характерных точках части (частей) границы объекта					
Обозначение характерных точек части границы	Координаты, м		Метод определения координат характерной точки	Средняя квадратическая погрешность положения характерной точки (Mt), м	Описание обозначения точки на местности (при наличии)
	X	Y			
1	2	3	4	5	6
Часть №					
-	-	-	-	-	-



Раздел 4

План границ объекта




Масштаб 1:2000

Используемые условные знаки и обозначения:

- | | |
|---|---|
|  | границы территориальной зоны |
|  | характерная точка границ территориальной зоны |

Заместитель руководителя БУВО «Нормативно-проектный центр»

Подпись  А.В. Ромашов Дата « 24 » января 2020 г.

Место для оттиска печати (при наличии) лица, составившего описание местоположения границ объекта



Приложение №3
к правилам землепользования и застройки
Сагуновского сельского поселения
Подгоренского муниципального района
Воронежской области

**СВЕДЕНИЯ О ГРАНИЦАХ ТЕРРИТОРИАЛЬНЫХ ЗОН,
СОДЕРЖАЩИЕ ГРАФИЧЕСКОЕ ОПИСАНИЕ МЕСТОПОЛОЖЕНИЯ
ГРАНИЦ ТЕРРИТОРИАЛЬНЫХ ЗОН, ПЕРЕЧЕНЬ КООРДИНАТ
ХАРАКТЕРНЫХ ТОЧЕК ГРАНИЦ ТЕРРИТОРИАЛЬНЫХ ЗОН
СЕЛА КОСТЮКОВКА**

ОПИСАНИЕ МЕСТОПОЛОЖЕНИЯ ГРАНИЦ

Зона застройки индивидуальными жилыми домами - Ж1

 (наименование объекта, местоположение границ которого описано
 (далее - объект))

Раздел 1

Сведения об объекте		
№ п/п	Характеристики объекта	Описание характеристик
1	2	3
1	Местоположение объекта	Воронежская область, Подгоренский муниципальный район, Сагуновское сельское поселение, село Костюковка
2	Площадь объекта \pm величина погрешности определения площади ($P \pm \Delta P$)	1814538 \pm 4715 м ²
3	Иные характеристики объекта	-

Раздел 2

Сведения о местоположении границ объекта					
1. Система координат: МСК - 36, зона 1					
2. Сведения о характерных точках границ объекта					
Обозначение характерных точек границ	Координаты, м		Метод определения координат характерной точки	Средняя квадратическая погрешность положения характерной точки (Mt), м	Описание обозначения точки на местности (при наличии)
	X	Y			
1	2	3	4	5	6
1	395432.38	1335458.10	Картометрический	1.00	-
2	395447.92	1335516.99	Картометрический	1.00	-
3	395454.21	1335548.48	Картометрический	1.00	-
4	395443.64	1335574.04	Картометрический	1.00	-
5	395420.14	1335591.21	Картометрический	1.00	-
6	395412.70	1335609.08	Картометрический	1.00	-
7	395484.72	1335670.94	Картометрический	1.00	-
8	395524.62	1335722.68	Картометрический	1.00	-
9	395489.75	1335752.14	Картометрический	1.00	-
10	395679.64	1335951.81	Картометрический	1.00	-
11	395716.06	1335915.56	Картометрический	1.00	-
12	395791.16	1335953.08	Картометрический	1.00	-
13	395755.32	1336018.12	Картометрический	1.00	-
14	395772.58	1336036.44	Картометрический	1.00	-
15	395687.01	1336148.16	Картометрический	1.00	-
16	395723.54	1336199.98	Картометрический	1.00	-
17	395809.54	1336109.42	Картометрический	1.00	-
18	395904.32	1336194.31	Картометрический	1.00	-
19	395827.11	1336398.14	Картометрический	1.00	-
20	395836.37	1336493.88	Картометрический	1.00	-
21	395830.20	1336586.53	Картометрический	1.00	-
22	395799.31	1336706.98	Картометрический	1.00	-
23	395798.82	1336708.29	Картометрический	1.00	-
24	395796.58	1336717.77	Картометрический	1.00	-
25	395770.60	1336745.68	Картометрический	1.00	-
26	395743.68	1336774.68	Картометрический	1.00	-
27	395678.54	1336811.48	Картометрический	1.00	-
28	395662.25	1336792.54	Картометрический	1.00	-
29	395637.95	1336765.89	Картометрический	1.00	-
30	395564.13	1336806.21	Картометрический	1.00	-
31	395519.57	1336713.95	Картометрический	1.00	-
32	395498.44	1336676.05	Картометрический	1.00	-
33	395428.86	1336704.89	Картометрический	1.00	-

1	2	3	4	5	6
34	395415.48	1336689.14	Картометрический	1.00	-
35	395389.33	1336713.42	Картометрический	1.00	-
36	395301.69	1336778.37	Картометрический	1.00	-
37	395335.42	1336835.76	Картометрический	1.00	-
38	395355.42	1336901.39	Картометрический	1.00	-
39	395234.80	1336900.85	Картометрический	1.00	-
40	395200.75	1336838.83	Картометрический	1.00	-
41	395155.50	1336733.11	Картометрический	1.00	-
42	395060.15	1336759.87	Картометрический	1.00	-
43	395009.90	1336836.65	Картометрический	1.00	-
44	394996.87	1336828.69	Картометрический	1.00	-
45	394955.83	1336818.85	Картометрический	1.00	-
46	394936.96	1336817.20	Картометрический	1.00	-
47	394897.66	1336829.30	Картометрический	1.00	-
48	394797.78	1336898.36	Картометрический	1.00	-
49	394795.94	1336907.57	Картометрический	1.00	-
50	394726.00	1336870.17	Картометрический	1.00	-
51	394583.91	1336790.15	Картометрический	1.00	-
52	394492.28	1336736.83	Картометрический	1.00	-
53	394477.29	1336721.82	Картометрический	1.00	-
54	394471.41	1336698.29	Картометрический	1.00	-
55	394449.90	1336574.02	Картометрический	1.00	-
56	394424.70	1336398.77	Картометрический	1.00	-
57	394388.35	1336181.25	Картометрический	1.00	-
58	394359.62	1335978.46	Картометрический	1.00	-
59	394311.99	1335675.67	Картометрический	1.00	-
60	394315.30	1335671.35	Картометрический	1.00	-
61	394322.34	1335668.68	Картометрический	1.00	-
62	394332.51	1335673.69	Картометрический	1.00	-
63	394342.94	1335677.02	Картометрический	1.00	-
64	394452.61	1335687.31	Картометрический	1.00	-
65	394480.73	1335690.08	Картометрический	1.00	-
66	394537.64	1335693.25	Картометрический	1.00	-
67	394574.78	1335690.43	Картометрический	1.00	-
68	394639.47	1335681.20	Картометрический	1.00	-
69	394735.71	1335653.82	Картометрический	1.00	-
70	394784.86	1335640.03	Картометрический	1.00	-
71	394832.77	1335624.63	Картометрический	1.00	-
72	394870.54	1335607.13	Картометрический	1.00	-
73	394923.10	1335574.90	Картометрический	1.00	-
74	394974.42	1335553.68	Картометрический	1.00	-
75	394969.54	1335543.92	Картометрический	1.00	-
76	394917.20	1335564.54	Картометрический	1.00	-
77	394867.58	1335595.03	Картометрический	1.00	-
78	394828.60	1335611.27	Картометрический	1.00	-
79	394779.73	1335626.82	Картометрический	1.00	-
80	394729.19	1335642.10	Картометрический	1.00	-

1	2	3	4	5	6
81	394634.32	1335666.26	Картометрический	1.00	-
82	394577.29	1335674.59	Картометрический	1.00	-
83	394537.76	1335674.23	Картометрический	1.00	-
84	394482.21	1335670.34	Картометрический	1.00	-
85	394382.78	1335666.70	Картометрический	1.00	-
86	394343.33	1335663.89	Картометрический	1.00	-
87	394334.05	1335658.99	Картометрический	1.00	-
88	394320.90	1335649.25	Картометрический	1.00	-
89	394311.20	1335647.27	Картометрический	1.00	-
90	394305.22	1335640.67	Картометрический	1.00	-
91	394280.76	1335481.93	Картометрический	1.00	-
92	394282.14	1335445.67	Картометрический	1.00	-
93	394408.75	1335430.03	Картометрический	1.00	-
94	394419.11	1335452.80	Картометрический	1.00	-
95	394515.14	1335421.36	Картометрический	1.00	-
96	394587.08	1335432.52	Картометрический	1.00	-
97	394622.09	1335382.20	Картометрический	1.00	-
98	394737.56	1335350.57	Картометрический	1.00	-
99	394755.45	1335365.64	Картометрический	1.00	-
100	394842.60	1335338.31	Картометрический	1.00	-
101	394853.67	1335334.84	Картометрический	1.00	-
102	394872.56	1335328.92	Картометрический	1.00	-
103	394879.75	1335373.74	Картометрический	1.00	-
104	394927.83	1335363.95	Картометрический	1.00	-
105	394926.24	1335286.89	Картометрический	1.00	-
106	395086.09	1335300.57	Картометрический	1.00	-
107	395127.08	1335345.06	Картометрический	1.00	-
108	395100.01	1335518.12	Картометрический	1.00	-
109	395128.13	1335543.26	Картометрический	1.00	-
110	395246.26	1335524.31	Картометрический	1.00	-
111	395382.82	1335489.08	Картометрический	1.00	-
1	395432.38	1335458.10	Картометрический	1.00	-

3. Сведения о характерных точках части (частей) границы объекта



Обозначение характерных точек части границы	Координаты, м		Метод определения координат характерной точки	Средняя квадратическая погрешность положения характерной точки (Mt), м	Описание обозначения точки на местности (при наличии)
	X	Y			
1	2	3	4	5	6
Часть №					
-	-	-	-	-	-

Рисунок 4
План границ объекта




Масштаб 1:5000

Используемые условные знаки и обозначения:

- | | |
|---|--|
|  | границы территориальной зоны |
|  | характерная точка границы территориальной зоны |

Заместитель руководителя БУИС «Нормативно-проектный центр»

Подпись:  А.В. Романов Дата « 24 » января 2020 г.

Место для оттока воды (при наличии) или, составленного в соответствии с требованиями границ объекта



ОПИСАНИЕ МЕСТОПОЛОЖЕНИЯ ГРАНИЦ

Производственная зона – П1

(наименование объекта, местоположение границ которого описано
(далее - объект)

Раздел 1

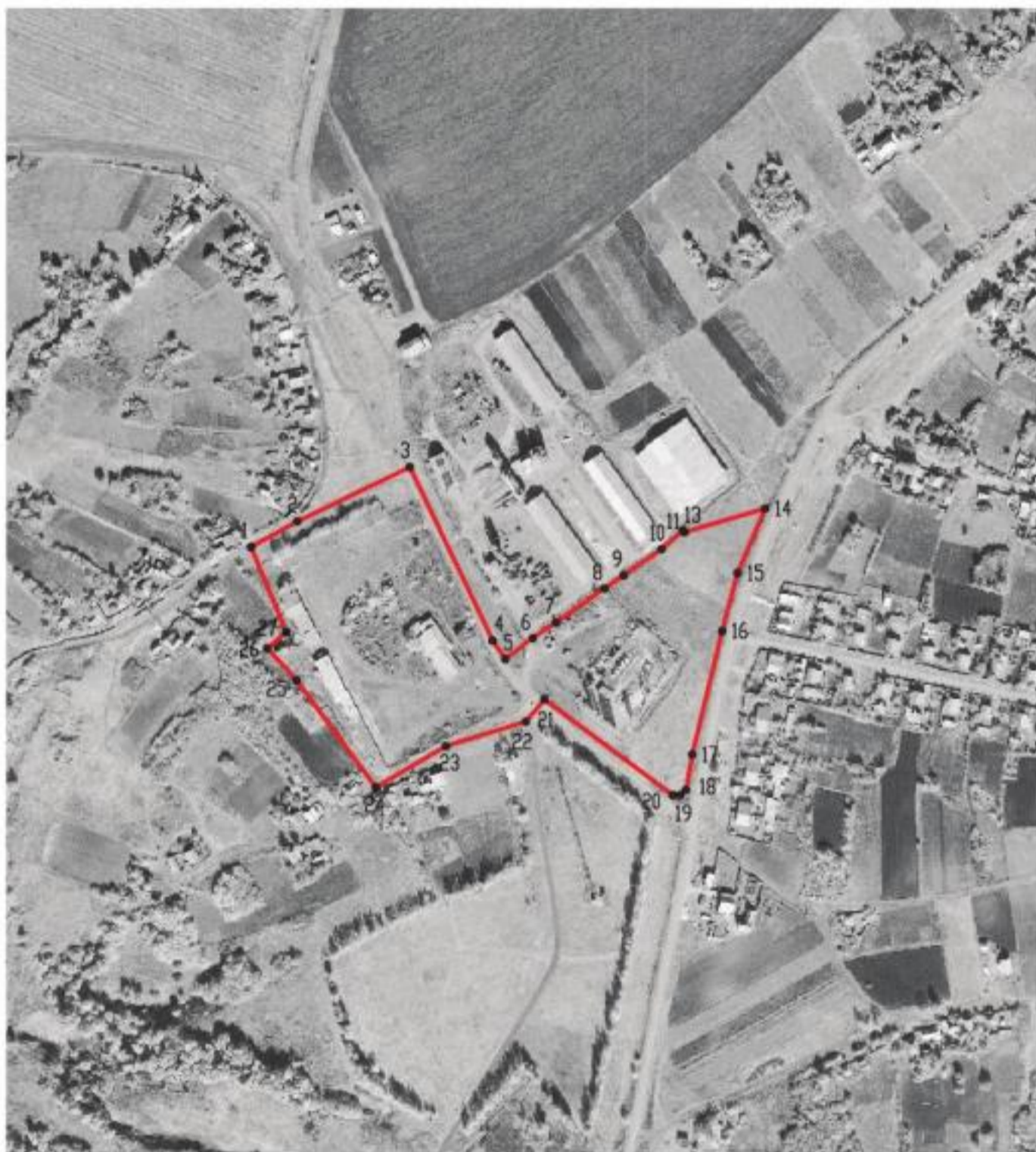
Сведения об объекте		
№ п/п	Характеристики объекта	Описание характеристик
1	2	3
1	Местоположение объекта	Воронежская область, Подгоренский муниципальный район, Сагуновское сельское поселение, село Костюковка
2	Площадь объекта ± величина погрешности определения площади ($P \pm \Delta P$)	57074+/-836 м ²
3	Иные характеристики объекта	-

Раздел 2

Сведения о местоположении границ объекта					
1. Система координат: МСК - 36, зона 1					
2. Сведения о характерных точках границ объекта					
Обозначение характерных точек границ	Координаты, м		Метод определения координат характерной точки	Средняя квадратическая погрешность положения характерной точки (Mt), м	Описание обозначения точки на местности (при наличии)
	X	Y			
1	2	3	4	5	6
1	395498.44	1336676.05	Картометрический	1.00	-
2	395519.57	1336713.95	Картометрический	1.00	-
3	395564.13	1336806.21	Картометрический	1.00	-
4	395421.87	1336874.28	Картометрический	1.00	-
5	395406.72	1336884.48	Картометрический	1.00	-
6	395423.93	1336907.07	Картометрический	1.00	-
7	395436.65	1336926.27	Картометрический	1.00	-
8	395464.58	1336966.00	Картометрический	1.00	-
9	395475.43	1336981.67	Картометрический	1.00	-
10	395496.86	1337012.62	Картометрический	1.00	-
11	395512.14	1337030.41	Картометрический	1.00	-
12	395512.15	1337030.46	Картометрический	1.00	-
13	395510.70	1337031.48	Картометрический	1.00	-
14	395530.12	1337097.67	Картометрический	1.00	-
15	395477.18	1337074.99	Картометрический	1.00	-
16	395429.65	1337062.21	Картометрический	1.00	-
17	395328.46	1337037.77	Картометрический	1.00	-
18	395299.39	1337032.71	Картометрический	1.00	-
19	395295.22	1337028.00	Картометрический	1.00	-
20	395295.12	1337022.05	Картометрический	1.00	-
21	395373.64	1336916.64	Картометрический	1.00	-
22	395355.42	1336901.39	Картометрический	1.00	-
23	395335.42	1336835.76	Картометрический	1.00	-
24	395301.69	1336778.37	Картометрический	1.00	-
25	395389.33	1336713.42	Картометрический	1.00	-
26	395415.48	1336689.14	Картометрический	1.00	-
27	395428.86	1336704.89	Картометрический	1.00	-
1	395498.44	1336676.05	Картометрический	1.00	-



3. Сведения о характерных точках части (частей) границы объекта					
Обозначение характерных точек части границы	Координаты, м		Метод определения координат характерной точки	Средняя квадратическая погрешность положения характерной точки (Mt), м	Описание обозначения точки на местности (при наличии)
	X	Y			
1	2	3	4	5	6
Часть №					
-	-	-	-	-	-

Раздел 4
План границ объекта




Масштаб 1:5000

Используемые условные знаки и обозначения:

- | | |
|---|---|
|  | границы территориальной зоны |
|  | характерная точка границ территориальной зоны |

Заместитель руководителя БУВО «Нормативно-проектный центр»

Подпись  А.В. Ромашов Дата « 24 » января 2020 г.

Место для оттиска печати (при наличии) лица, составившего описание местоположения границ объекта



ОПИСАНИЕ МЕСТОПОЛОЖЕНИЯ ГРАНИЦ

Зона улиц, дорог, инженерной и транспортной инфраструктуры - ИТ1

 (наименование объекта, местоположение границ которого описано
 (далее - объект)

Раздел 1

Сведения об объекте		
№ п/п	Характеристики объекта	Описание характеристик
1	2	3
1	Местоположение объекта	Воронежская область, Подгоренский муниципальный район, Сагуновское сельское поселение, село Костюковка
2	Площадь объекта \pm величина погрешности определения площади ($P \pm \Delta P$)	9996 \pm 350 м ²
3	Иные характеристики объекта	-

Раздел 2

Сведения о местоположении границ объекта					
1. Система координат: МСК - 36, зона 1					
2. Сведения о характерных точках границ объекта					
Обозначение характерных точек границ	Координаты, м		Метод определения координат характерной точки	Средняя квадратическая погрешность положения характерной точки (Mt), м	Описание обозначения точки на местности (при наличии)
	X	Y			
1	2	3	4	5	6
1	394969.54	1335543.92	Картометрический	1.00	-
2	394974.42	1335553.68	Картометрический	1.00	-
3	394923.10	1335574.90	Картометрический	1.00	-
4	394870.54	1335607.13	Картометрический	1.00	-
5	394832.77	1335624.63	Картометрический	1.00	-
6	394784.86	1335640.03	Картометрический	1.00	-
7	394735.71	1335653.82	Картометрический	1.00	-
8	394639.47	1335681.20	Картометрический	1.00	-
9	394574.78	1335690.43	Картометрический	1.00	-
10	394537.64	1335693.25	Картометрический	1.00	-
11	394480.73	1335690.08	Картометрический	1.00	-
12	394452.61	1335687.31	Картометрический	1.00	-
13	394342.94	1335677.02	Картометрический	1.00	-
14	394332.51	1335673.69	Картометрический	1.00	-
15	394322.34	1335668.68	Картометрический	1.00	-
16	394320.90	1335649.25	Картометрический	1.00	-
17	394334.05	1335658.99	Картометрический	1.00	-
18	394343.33	1335663.89	Картометрический	1.00	-
19	394382.78	1335666.70	Картометрический	1.00	-
20	394482.21	1335670.34	Картометрический	1.00	-
21	394537.76	1335674.23	Картометрический	1.00	-
22	394577.29	1335674.59	Картометрический	1.00	-
23	394634.32	1335666.26	Картометрический	1.00	-
24	394729.19	1335642.10	Картометрический	1.00	-
25	394779.73	1335626.82	Картометрический	1.00	-
26	394828.60	1335611.27	Картометрический	1.00	-
27	394867.58	1335595.03	Картометрический	1.00	-
28	394917.20	1335564.54	Картометрический	1.00	-
1	394969.54	1335543.92	Картометрический	1.00	-

3. Сведения о характерных точках части (частей) границы объекта					
Обозначение характерных точек части границы	Координаты, м		Метод определения координат характерной точки	Средняя квадратическая погрешность положения характерной точки (Mt), м	Описание обозначения точки на местности (при наличии)
	X	Y			
1	2	3	4	5	6
Часть №					
-	-	-	-	-	-



Раздел 4

План границ объекта




Масштаб 1:5000

Используемые условные знаки и обозначения:

	границы территориальной зоны
	характерная точка границ территориальной зоны

Заместитель руководителя БУВО «Нормативно-проектный центр»

Подпись  А.В. Ромашов Дата « 24 » января 2020 г.

Место для оттиска печати (при наличии) лица, составившего описание местоположения границ объекта



ОПИСАНИЕ МЕСТОПОЛОЖЕНИЯ ГРАНИЦ

Зона сельскохозяйственного использования в границах населенных пунктов - СХ1

(наименование объекта, местоположение границ которого описано
(далее - объект)

Раздел 1

Сведения об объекте		
№ п/п	Характеристики объекта	Описание характеристик
1	2	3
1	Местоположение объекта	Воронежская область, Подгоренский муниципальный район, Сагуновское сельское поселение, село Костюковка
2	Площадь объекта \pm величина погрешности определения площади ($P \pm \Delta P$)	56021 \pm 828 м ²
3	Иные характеристики объекта	-

Раздел 2



Сведения о местоположении границ объекта					
1. Система координат: МСК - 36, зона 1					
2. Сведения о характерных точках границ объекта					
Обозначение характерных точек границ	Координаты, м		Метод определения координат характерной точки	Средняя квадратическая погрешность положения характерной точки (Mt), м	Описание обозначения точки на местности (при наличии)
	X	Y			
1	2	3	4	5	6
1	395355.42	1336901.39	Картометрический	1.00	-
2	395373.64	1336916.64	Картометрический	1.00	-
3	395295.12	1337022.05	Картометрический	1.00	-
4	395279.12	1337016.78	Картометрический	1.00	-
5	395272.53	1337025.66	Картометрический	1.00	-
6	395262.28	1337026.25	Картометрический	1.00	-
7	395145.49	1337003.16	Картометрический	1.00	-
8	395045.87	1336984.03	Картометрический	1.00	-
9	394981.67	1336968.02	Картометрический	1.00	-
10	395098.68	1336890.84	Картометрический	1.00	-
11	395009.90	1336836.65	Картометрический	1.00	-
12	395060.15	1336759.87	Картометрический	1.00	-
13	395155.50	1336733.11	Картометрический	1.00	-
14	395200.75	1336838.83	Картометрический	1.00	-
15	395234.80	1336900.85	Картометрический	1.00	-
1	395355.42	1336901.39	Картометрический	1.00	-
3. Сведения о характерных точках части (частей) границы объекта					
Обозначение характерных точек части границы	Координаты, м		Метод определения координат характерной точки	Средняя квадратическая погрешность положения характерной точки (Mt), м	Описание обозначения точки на местности (при наличии)
	X	Y			
1	2	3	4	5	6
Часть №					
-	-	-	-	-	-

Раздел 4
План границ объекта




Масштаб 1:5000

Используемые условные знаки и обозначения:

	границы территориальной зоны
	характерная точка границ территориальной зоны

Заместитель руководителя БУВО «Нормативно-проектный центр»

Подпись  А.В. Ромашов Дата « 24 » января 2020 г.

Место для оттиска печати (при наличии) лица, составившего описание местоположения границ объекта



ОПИСАНИЕ МЕСТОПОЛОЖЕНИЯ ГРАНИЦ

Зона сельскохозяйственного производства – СХ2

(наименование объекта, местоположение границ которого описано
(далее - объект)

Раздел 1

Сведения об объекте		
№ п/п	Характеристики объекта	Описание характеристик
1	2	3
1	Местоположение объекта	Воронежская область, Подгоренский муниципальный район, Сагуновское сельское поселение, село Костюковка
2	Площадь объекта \pm величина погрешности определения площади ($P \pm \Delta P$)	40568 \pm 705 м ²
3	Иные характеристики объекта	-

Раздел 2

Сведения о местоположении границ объекта					
1. Система координат: МСК - 36, зона 1					
2. Сведения о характерных точках границ объекта					
Обозначение характерных точек границ	Координаты, м		Метод определения координат характерной точки	Средняя квадратическая погрешность положения характерной точки (Mt), м	Описание обозначения точки на местности (при наличии)
	X	Y			
1	2	3	4	5	6
1	395637.95	1336765.89	Картометрический	1.00	-
2	395662.25	1336792.54	Картометрический	1.00	-
3	395678.54	1336811.48	Картометрический	1.00	-
4	395679.53	1336830.69	Картометрический	1.00	-
5	395694.43	1336865.86	Картометрический	1.00	-
6	395696.60	1336880.60	Картометрический	1.00	-
7	395694.26	1336889.48	Картометрический	1.00	-
8	395686.73	1336900.53	Картометрический	1.00	-
9	395637.29	1336942.69	Картометрический	1.00	-
10	395578.19	1336982.63	Картометрический	1.00	-
11	395517.00	1337026.99	Картометрический	1.00	-
12	395512.14	1337030.41	Картометрический	1.00	-
13	395496.86	1337012.62	Картометрический	1.00	-
14	395475.43	1336981.67	Картометрический	1.00	-
15	395464.58	1336966.00	Картометрический	1.00	-
16	395436.65	1336926.27	Картометрический	1.00	-
17	395423.93	1336907.07	Картометрический	1.00	-
18	395406.72	1336884.48	Картометрический	1.00	-
19	395421.87	1336874.28	Картометрический	1.00	-
20	395564.13	1336806.21	Картометрический	1.00	-
1	395637.95	1336765.89	Картометрический	1.00	-

3. Сведения о характерных точках части (частей) границы объекта					
Обозначение характерных точек части границы	Координаты, м		Метод определения координат характерной точки	Средняя квадратическая погрешность положения характерной точки (Mt), м	Описание обозначения точки на местности (при наличии)
	X	Y			
1	2	3	4	5	6
Часть №					
-	-	-	-	-	-

Раздел 4
План границ объекта



Масштаб 1:5000

Используемые условные знаки и обозначения:




границы территориальной зоны



характерная точка границ территориальной зоны

Заместитель руководителя БУВО «Нормативно-проектный центр»

Подпись  А.В. Ромашов Дата « 24 » января 2020 г.

Место для оттиска печати (при наличии) лица, составившего описание местоположения границ объекта



ОПИСАНИЕ МЕСТОПОЛОЖЕНИЯ ГРАНИЦ

Зона ритуальных объектов – СНІ

(наименование объекта, местоположение границ которого описано
(далее - объект)

Раздел 1

Сведения об объекте		
№ п/п	Характеристики объекта	Описание характеристик
1	2	3
1	Местоположение объекта	Воронежская область, Подгоренский муниципальный район, Сагуновское сельское поселение, село Костюковка
2	Площадь объекта \pm величина погрешности определения площади ($P \pm \Delta P$)	26642 \pm 571 м ²
3	Иные характеристики объекта	-

Раздел 2



Сведения о местоположении границ объекта					
1. Система координат: МСК - 36, зона 1					
2. Сведения о характерных точках границ объекта					
Обозначение характерных точек границ	Координаты, м		Метод определения координат характерной точки	Средняя квадратическая погрешность положения характерной точки (Mt), м	Описание обозначения точки на местности (при наличии)
	X	Y			
1	2	3	4	5	6
1	395098.68	1336890.84	Картометрический	1.00	-
2	394981.67	1336968.02	Картометрический	1.00	-
3	394888.90	1336944.90	Картометрический	1.00	-
4	394844.91	1336929.37	Картометрический	1.00	-
5	394808.16	1336914.10	Картометрический	1.00	-
6	394795.94	1336907.57	Картометрический	1.00	-
7	394797.78	1336898.36	Картометрический	1.00	-
8	394897.66	1336829.30	Картометрический	1.00	-
9	394936.96	1336817.20	Картометрический	1.00	-
10	394955.83	1336818.85	Картометрический	1.00	-
11	394996.87	1336828.69	Картометрический	1.00	-
12	395009.90	1336836.65	Картометрический	1.00	-
1	395098.68	1336890.84	Картометрический	1.00	-
3. Сведения о характерных точках части (частей) границы объекта					
Обозначение характерных точек части границы	Координаты, м		Метод определения координат характерной точки	Средняя квадратическая погрешность положения характерной точки (Mt), м	Описание обозначения точки на местности (при наличии)
	X	Y			
1	2	3	4	5	6
Часть №					
-	-	-	-	-	-

Раздел 4
План границ объекта




Масштаб 1:5000

Используемые условные знаки и обозначения :

	границы территориальной зоны
	характерная точка границ территориальной зоны

Заместитель руководителя БУВО «Нормативно-проектный центр»

Подпись  А.В. Ромашов Дата « 24 » января 2020 г.

Место для оттиска печати (при наличии) лица, составившего описание местоположения границ объекта



Приложение №4
к правилам землепользования и застройки
Сагуновского сельского поселения
Подгоренского муниципального района
Воронежской области

**СВЕДЕНИЯ О ГРАНИЦАХ ТЕРРИТОРИАЛЬНЫХ ЗОН,
СОДЕРЖАЩИЕ ГРАФИЧЕСКОЕ ОПИСАНИЕ МЕСТОПОЛОЖЕНИЯ
ГРАНИЦ ТЕРРИТОРИАЛЬНЫХ ЗОН, ПЕРЕЧЕНЬ КООРДИНАТ
ХАРАКТЕРНЫХ ТОЧЕК ГРАНИЦ ТЕРРИТОРИАЛЬНЫХ ЗОН,
РАСПОЛОЖЕННЫХ ЗА ГРАНИЦАМИ НАСЕЛЕННЫХ ПУНКТОВ НА
ТЕРРИТОРИИ САГУНОВСКОГО СЕЛЬСКОГО ПОСЕЛЕНИЯ**

ОПИСАНИЕ МЕСТОПОЛОЖЕНИЯ ГРАНИЦ

Зона улиц, дорог, инженерной и транспортной инфраструктуры - ИТ1

 (наименование объекта, местоположение границ которого описано
 (далее - объект))

Раздел 1

Сведения об объекте		
№ п/п	Характеристики объекта	Описание характеристик
1	2	3
1	Местоположение объекта	Воронежская область, Подгоренский муниципальный район, Сагуновское сельское поселение
2	Площадь объекта \pm величина погрешности определения площади ($P \pm \Delta P$)	471589 \pm 12018 м ²
3	Иные характеристики объекта	-

Раздел 2

Сведения о местоположении границ объекта					
1. Система координат: МСК - 36, зона 1					
2. Сведения о характерных точках границ объекта					
Обозначение характерных точек границ	Координаты, м		Метод определения координат характерной точки	Средняя квадратическая погрешность положения характерной точки (Mt), м	Описание обозначения точки на местности (при наличии)
	X	Y			
1	2	3	4	5	6
1	402817.64	1336195.34	Картометрический	5.00	-
2	402792.56	1336198.96	Картометрический	5.00	-
3	402688.31	1336221.18	Картометрический	5.00	-
4	402633.61	1336236.03	Картометрический	5.00	-
5	402567.05	1336261.90	Картометрический	5.00	-
6	402474.74	1336308.90	Картометрический	5.00	-
7	402424.07	1336335.53	Картометрический	5.00	-
8	402289.67	1336404.67	Картометрический	5.00	-
9	402204.25	1336449.73	Картометрический	5.00	-
10	401972.39	1336572.97	Картометрический	5.00	-
11	401702.70	1336719.41	Картометрический	5.00	-
12	401440.75	1336860.69	Картометрический	5.00	-
13	401235.68	1336973.95	Картометрический	5.00	-
14	401076.95	1337070.91	Картометрический	5.00	-
15	400936.18	1337156.75	Картометрический	5.00	-
16	400852.93	1337210.82	Картометрический	5.00	-
17	400709.55	1337302.32	Картометрический	5.00	-
18	400680.50	1337321.06	Картометрический	5.00	-
19	400676.05	1337326.08	Картометрический	5.00	-
20	400676.60	1337329.48	Картометрический	5.00	-
21	400661.20	1337339.25	Картометрический	5.00	-
22	400659.28	1337337.54	Картометрический	5.00	-
23	400654.57	1337337.18	Картометрический	5.00	-
24	400643.86	1337343.97	Картометрический	5.00	-
25	400527.03	1337418.27	Картометрический	5.00	-
26	400514.93	1337425.92	Картометрический	5.00	-
27	400513.14	1337428.78	Картометрический	5.00	-
28	400514.29	1337432.41	Картометрический	5.00	-
29	400496.37	1337443.78	Картометрический	5.00	-
30	400491.77	1337440.55	Картометрический	5.00	-
31	400473.20	1337452.29	Картометрический	5.00	-
32	400453.10	1337464.09	Картометрический	5.00	-

1	2	3	4	5	6
33	400427.70	1337477.46	Картометрический	5.00	-
34	400400.46	1337487.26	Картометрический	5.00	-
35	400345.86	1337497.02	Картометрический	5.00	-
36	400237.29	1337509.94	Картометрический	5.00	-
37	400030.78	1337535.70	Картометрический	5.00	-
38	399805.35	1337565.32	Картометрический	5.00	-
39	399575.13	1337595.40	Картометрический	5.00	-
40	399570.53	1337598.05	Картометрический	5.00	-
41	399569.31	1337604.81	Картометрический	5.00	-
42	399556.64	1337605.83	Картометрический	5.00	-
43	399554.48	1337601.39	Картометрический	5.00	-
44	399551.60	1337598.87	Картометрический	5.00	-
45	399484.96	1337608.29	Картометрический	5.00	-
46	399304.63	1337630.18	Картометрический	5.00	-
47	399176.45	1337649.47	Картометрический	5.00	-
48	399104.76	1337671.37	Картометрический	5.00	-
49	399004.60	1337700.95	Картометрический	5.00	-
50	398904.68	1337734.18	Картометрический	5.00	-
51	398754.12	1337782.49	Картометрический	5.00	-
52	398624.97	1337824.74	Картометрический	5.00	-
53	398493.43	1337867.60	Картометрический	5.00	-
54	398379.37	1337893.78	Картометрический	5.00	-
55	398336.67	1337899.15	Картометрический	5.00	-
56	398243.52	1337916.41	Картометрический	5.00	-
57	398217.51	1337918.84	Картометрический	5.00	-
58	398141.60	1337932.38	Картометрический	5.00	-
59	398069.10	1337944.05	Картометрический	5.00	-
60	397956.50	1337960.56	Картометрический	5.00	-
61	397862.56	1337976.57	Картометрический	5.00	-
62	397811.93	1337984.36	Картометрический	5.00	-
63	397739.51	1337994.63	Картометрический	5.00	-
64	397714.71	1337995.65	Картометрический	5.00	-
65	397700.42	1337994.10	Картометрический	5.00	-
66	397655.76	1337987.54	Картометрический	5.00	-
67	397565.14	1337977.85	Картометрический	5.00	-
68	397454.61	1337965.70	Картометрический	5.00	-
69	397387.62	1337957.70	Картометрический	5.00	-
70	397265.11	1337944.83	Картометрический	5.00	-
71	397121.21	1337930.49	Картометрический	5.00	-
72	396954.42	1337907.12	Картометрический	5.00	-
73	396835.87	1337893.32	Картометрический	5.00	-
74	396807.01	1337889.45	Картометрический	5.00	-
75	396713.70	1337879.27	Картометрический	5.00	-
76	396676.89	1337875.60	Картометрический	5.00	-
77	396640.58	1337870.49	Картометрический	5.00	-
78	396566.48	1337861.05	Картометрический	5.00	-

1	2	3	4	5	6
79	396437.62	1337848.18	Картометрический	5.00	-
80	396352.08	1337837.96	Картометрический	5.00	-
81	396258.62	1337822.34	Картометрический	5.00	-
82	396256.10	1337850.36	Картометрический	5.00	-
83	396186.24	1337843.86	Картометрический	5.00	-
84	396188.19	1337815.28	Картометрический	5.00	-
85	396177.30	1337815.73	Картометрический	5.00	-
86	396169.51	1337823.81	Картометрический	5.00	-
87	396160.24	1337830.41	Картометрический	5.00	-
88	396173.73	1337847.97	Картометрический	5.00	-
89	396227.31	1337918.92	Картометрический	5.00	-
90	396378.27	1338131.48	Картометрический	5.00	-
91	396548.50	1338381.52	Картометрический	5.00	-
92	396617.85	1338480.93	Картометрический	5.00	-
93	396730.18	1338606.34	Картометрический	5.00	-
94	396806.63	1338689.31	Картометрический	5.00	-
95	396826.94	1338719.56	Картометрический	5.00	-
96	396841.91	1338753.44	Картометрический	5.00	-
97	396862.93	1338814.96	Картометрический	5.00	-
98	396959.89	1339083.81	Картометрический	5.00	-
99	397018.84	1339270.92	Картометрический	5.00	-
100	397056.13	1339390.01	Картометрический	5.00	-
101	397102.14	1339546.70	Картометрический	5.00	-
102	397168.01	1339775.15	Картометрический	5.00	-
103	397164.41	1339776.38	Картометрический	5.00	-
104	397151.10	1339781.36	Картометрический	5.00	-
105	397082.94	1339552.28	Картометрический	5.00	-
106	397036.99	1339395.81	Картометрический	5.00	-
107	396999.78	1339277.00	Картометрический	5.00	-
108	396940.91	1339090.13	Картометрический	5.00	-
109	396844.05	1338821.58	Картометрический	5.00	-
110	396823.27	1338760.72	Картометрический	5.00	-
111	396809.36	1338729.24	Картометрический	5.00	-
112	396790.89	1338701.73	Картометрический	5.00	-
113	396715.32	1338619.74	Картометрический	5.00	-
114	396603.29	1338493.14	Картометрический	5.00	-
115	396532.16	1338393.06	Картометрический	5.00	-
116	396361.87	1338142.94	Картометрический	5.00	-
117	396211.07	1337930.60	Картометрический	5.00	-
118	396151.17	1337849.09	Картометрический	5.00	-
119	396091.74	1337769.71	Картометрический	5.00	-
120	395972.74	1337606.24	Картометрический	5.00	-
121	395984.97	1337588.16	Картометрический	5.00	-
122	396106.70	1337759.51	Картометрический	5.00	-
123	396124.87	1337782.82	Картометрический	5.00	-
124	396156.12	1337798.56	Картометрический	5.00	-

1	2	3	4	5	6
125	396173.33	1337801.11	Картометрический	5.00	-
126	396211.77	1337805.79	Картометрический	5.00	-
127	396327.16	1337818.86	Картометрический	5.00	-
128	396382.38	1337825.30	Картометрический	5.00	-
129	396427.77	1337830.05	Картометрический	5.00	-
130	396537.97	1337842.54	Картометрический	5.00	-
131	396582.32	1337847.08	Картометрический	5.00	-
132	396642.84	1337853.64	Картометрический	5.00	-
133	396678.91	1337858.72	Картометрический	5.00	-
134	396715.47	1337862.36	Картометрический	5.00	-
135	396809.07	1337872.57	Картометрический	5.00	-
136	396837.98	1337876.45	Картометрический	5.00	-
137	396953.40	1337889.89	Картометрический	5.00	-
138	397123.57	1337910.63	Картометрический	5.00	-
139	397267.32	1337923.38	Картометрический	5.00	-
140	397389.86	1337937.82	Картометрический	5.00	-
141	397456.89	1337945.84	Картометрический	5.00	-
142	397567.30	1337957.97	Картометрический	5.00	-
143	397658.28	1337967.70	Картометрический	5.00	-
144	397702.96	1337974.26	Картометрический	5.00	-
145	397715.39	1337975.61	Картометрический	5.00	-
146	397737.69	1337974.69	Картометрический	5.00	-
147	397809.01	1337964.58	Картометрический	5.00	-
148	397859.36	1337956.83	Картометрический	5.00	-
149	397953.36	1337940.80	Картометрический	5.00	-
150	398066.06	1337924.29	Картометрический	5.00	-
151	398134.86	1337913.21	Картометрический	5.00	-
152	398135.75	1337909.95	Картометрический	5.00	-
153	398135.40	1337902.96	Картометрический	5.00	-
154	398146.14	1337901.71	Картометрический	5.00	-
155	398150.26	1337908.69	Картометрический	5.00	-
156	398155.60	1337909.57	Картометрический	5.00	-
157	398214.83	1337899.00	Картометрический	5.00	-
158	398240.76	1337896.59	Картометрический	5.00	-
159	398333.59	1337879.37	Картометрический	5.00	-
160	398375.87	1337874.06	Картометрический	5.00	-
161	398488.09	1337848.30	Картометрический	5.00	-
162	398618.77	1337805.72	Картометрический	5.00	-
163	398747.96	1337763.47	Картометрический	5.00	-
164	398898.46	1337715.16	Картометрический	5.00	-
165	398998.62	1337681.87	Картометрический	5.00	-
166	399099.00	1337652.21	Картометрический	5.00	-
167	399172.01	1337629.91	Картометрический	5.00	-
168	399301.93	1337610.36	Картометрический	5.00	-
169	399482.36	1337588.45	Картометрический	5.00	-
170	399549.50	1337578.97	Картометрический	5.00	-

1	2	3	4	5	6
171	399550.27	1337575.41	Картометрический	5.00	-
172	399550.93	1337568.18	Картометрический	5.00	-
173	399560.45	1337567.53	Картометрический	5.00	-
174	399563.40	1337574.42	Картометрический	5.00	-
175	399569.42	1337576.26	Картометрический	5.00	-
176	399802.73	1337545.50	Картометрический	5.00	-
177	400028.24	1337515.86	Картометрический	5.00	-
178	400225.54	1337491.24	Картометрический	5.00	-
179	400224.86	1337487.63	Картометрический	5.00	-
180	400224.12	1337483.68	Картометрический	5.00	-
181	400238.19	1337478.75	Картометрический	5.00	-
182	400244.36	1337486.40	Картометрический	5.00	-
183	400250.17	1337488.26	Картометрический	5.00	-
184	400342.76	1337477.24	Картометрический	5.00	-
185	400398.93	1337468.99	Картометрический	5.00	-
186	400419.82	1337459.00	Картометрический	5.00	-
187	400443.38	1337446.61	Картометрический	5.00	-
188	400462.80	1337435.21	Картометрический	5.00	-
189	400516.33	1337401.37	Картометрический	5.00	-
190	400633.14	1337327.09	Картометрический	5.00	-
191	400646.70	1337318.49	Картометрический	5.00	-
192	400646.70	1337311.63	Картометрический	5.00	-
193	400645.22	1337305.95	Картометрический	5.00	-
194	400657.31	1337300.03	Картометрический	5.00	-
195	400661.50	1337305.21	Картометрический	5.00	-
196	400669.16	1337305.21	Картометрический	5.00	-
197	400698.87	1337285.42	Картометрический	5.00	-
198	400843.23	1337195.66	Картометрический	5.00	-
199	400926.60	1337141.51	Картометрический	5.00	-
200	401067.57	1337055.55	Картометрический	5.00	-
201	401226.64	1336958.39	Картометрический	5.00	-
202	401432.13	1336844.89	Картометрический	5.00	-
203	401694.14	1336703.57	Картометрический	5.00	-
204	401963.87	1336557.11	Картометрический	5.00	-
205	402195.83	1336433.83	Картометрический	5.00	-
206	402281.35	1336388.71	Картометрический	5.00	-
207	402415.77	1336319.55	Картометрический	5.00	-
208	402466.46	1336292.92	Картометрический	5.00	-
209	402559.69	1336245.44	Картометрический	5.00	-
210	402627.97	1336218.91	Картометрический	5.00	-
211	402684.07	1336203.68	Картометрический	5.00	-
212	402789.40	1336181.24	Картометрический	5.00	-
213	402816.07	1336177.40	Картометрический	5.00	-
1	402817.64	1336195.34	Картометрический	5.00	-
214	395272.53	1337025.66	Картометрический	5.00	-

1	2	3	4	5	6
215	395257.30	1337043.57	Картометрический	5.00	-
216	395141.20	1337019.50	Картометрический	5.00	-
217	395041.79	1337003.61	Картометрический	5.00	-
218	394958.60	1336984.97	Картометрический	5.00	-
219	394890.18	1336967.07	Картометрический	5.00	-
220	394843.22	1336949.11	Картометрический	5.00	-
221	394805.42	1336933.07	Картометрический	5.00	-
222	394801.21	1336933.73	Картометрический	5.00	-
223	394797.62	1336939.64	Картометрический	5.00	-
224	394785.49	1336935.02	Картометрический	5.00	-
225	394787.20	1336928.19	Картометрический	5.00	-
226	394785.98	1336924.10	Картометрический	5.00	-
227	394741.68	1336898.62	Картометрический	5.00	-
228	394717.73	1336886.14	Картометрический	5.00	-
229	394621.04	1336833.60	Картометрический	5.00	-
230	394609.18	1336826.34	Картометрический	5.00	-
231	394600.67	1336826.90	Картометрический	5.00	-
232	394587.57	1336834.78	Картометрический	5.00	-
233	394574.58	1336828.04	Картометрический	5.00	-
234	394577.53	1336812.22	Картометрический	5.00	-
235	394574.57	1336804.59	Картометрический	5.00	-
236	394484.34	1336753.03	Картометрический	5.00	-
237	394461.21	1336743.45	Картометрический	5.00	-
238	394375.20	1336707.26	Картометрический	5.00	-
239	394252.31	1336656.40	Картометрический	5.00	-
240	394177.67	1336627.52	Картометрический	5.00	-
241	394077.58	1336582.91	Картометрический	5.00	-
242	393967.85	1336537.72	Картометрический	5.00	-
243	393836.36	1336503.65	Картометрический	5.00	-
244	393779.03	1336490.30	Картометрический	5.00	-
245	393692.75	1336476.64	Картометрический	5.00	-
246	393571.37	1336456.07	Картометрический	5.00	-
247	393550.31	1336453.55	Картометрический	5.00	-
248	393431.42	1336440.43	Картометрический	5.00	-
249	393326.77	1336435.58	Картометрический	5.00	-
250	393243.22	1336435.58	Картометрический	5.00	-
251	393189.54	1336442.04	Картометрический	5.00	-
252	393157.31	1336448.44	Картометрический	5.00	-
253	393153.06	1336452.15	Картометрический	5.00	-
254	393153.06	1336459.65	Картометрический	5.00	-
255	393141.24	1336462.84	Картометрический	5.00	-
256	393138.97	1336457.15	Картометрический	5.00	-
257	393132.22	1336452.89	Картометрический	5.00	-
258	393078.76	1336461.08	Картометрический	5.00	-
259	393048.03	1336460.29	Картометрический	5.00	-
260	392988.45	1336454.94	Картометрический	5.00	-

1	2	3	4	5	6
261	392744.53	1336432.91	Картометрический	5.00	-
262	392679.74	1336428.36	Картометрический	5.00	-
263	392563.90	1336423.05	Картометрический	5.00	-
264	392384.10	1336413.55	Картометрический	5.00	-
265	392120.40	1336397.57	Картометрический	5.00	-
266	391974.08	1336381.57	Картометрический	5.00	-
267	391886.33	1336368.21	Картометрический	5.00	-
268	391775.05	1336347.25	Картометрический	5.00	-
269	391700.69	1336330.47	Картометрический	5.00	-
270	391639.48	1336315.55	Картометрический	5.00	-
271	391534.99	1336281.62	Картометрический	5.00	-
272	391306.31	1336205.65	Картометрический	5.00	-
273	391103.45	1336144.49	Картометрический	5.00	-
274	390894.64	1336080.22	Картометрический	5.00	-
275	390650.37	1336002.34	Картометрический	5.00	-
276	390413.59	1335928.61	Картометрический	5.00	-
277	390209.70	1335867.00	Картометрический	5.00	-
278	390101.23	1335827.28	Картометрический	5.00	-
279	390000.51	1335782.64	Картометрический	5.00	-
280	389816.15	1335693.89	Картометрический	5.00	-
281	389723.25	1335641.89	Картометрический	5.00	-
282	389676.58	1335610.53	Картометрический	5.00	-
283	389561.48	1335533.04	Картометрический	5.00	-
284	389447.46	1335458.93	Картометрический	5.00	-
285	389236.60	1335317.97	Картометрический	5.00	-
286	389089.39	1335223.89	Картометрический	5.00	-
287	388965.10	1335150.53	Картометрический	5.00	-
288	388783.52	1335038.23	Картометрический	5.00	-
289	388560.27	1334882.42	Картометрический	5.00	-
290	388522.48	1334851.57	Картометрический	5.00	-
291	388494.69	1334824.08	Картометрический	5.00	-
292	388489.47	1334793.86	Картометрический	5.00	-
293	388534.50	1334838.15	Картометрический	5.00	-
294	388571.21	1334868.12	Картометрический	5.00	-
295	388793.40	1335023.17	Картометрический	5.00	-
296	388974.40	1335135.11	Картометрический	5.00	-
297	389098.67	1335208.45	Картометрический	5.00	-
298	389246.40	1335302.87	Картометрический	5.00	-
299	389457.40	1335443.91	Картометрический	5.00	-
300	389571.42	1335518.02	Картометрический	5.00	-
301	389686.62	1335595.59	Картометрический	5.00	-
302	389732.69	1335626.55	Картометрический	5.00	-
303	389824.49	1335677.93	Картометрический	5.00	-
304	390008.03	1335766.28	Картометрический	5.00	-
305	390107.97	1335810.58	Картометрический	5.00	-
306	390215.38	1335849.90	Картометрический	5.00	-

1	2	3	4	5	6
307	390418.91	1335911.41	Картометрический	5.00	-
308	390655.69	1335985.14	Картометрический	5.00	-
309	390900.16	1336063.08	Картометрический	5.00	-
310	391108.67	1336127.27	Картометрический	5.00	-
311	391311.71	1336188.47	Картометрический	5.00	-
312	391540.63	1336264.52	Картометрический	5.00	-
313	391644.40	1336298.23	Картометрический	5.00	-
314	391704.81	1336312.95	Картометрический	5.00	-
315	391778.69	1336329.63	Картометрический	5.00	-
316	391889.35	1336350.47	Картометрический	5.00	-
317	391976.42	1336363.71	Картометрический	5.00	-
318	392122.00	1336379.63	Картометрический	5.00	-
319	392385.06	1336395.57	Картометрический	5.00	-
320	392564.80	1336405.07	Картометрический	5.00	-
321	392680.80	1336410.38	Картометрический	5.00	-
322	392745.99	1336414.97	Картометрический	5.00	-
323	392990.05	1336437.02	Картометрический	5.00	-
324	393049.07	1336442.31	Картометрический	5.00	-
325	393077.62	1336443.04	Картометрический	5.00	-
326	393131.12	1336434.84	Картометрический	5.00	-
327	393131.92	1336428.97	Картометрический	5.00	-
328	393131.92	1336424.88	Картометрический	5.00	-
329	393144.88	1336422.38	Картометрический	5.00	-
330	393149.20	1336428.51	Картометрический	5.00	-
331	393156.48	1336430.29	Картометрический	5.00	-
332	393186.66	1336424.26	Картометрический	5.00	-
333	393242.14	1336417.58	Картометрический	5.00	-
334	393327.19	1336417.58	Картометрический	5.00	-
335	393432.86	1336422.47	Картометрический	5.00	-
336	393552.29	1336435.65	Картометрический	5.00	-
337	393574.09	1336438.27	Картометрический	5.00	-
338	393695.61	1336458.86	Картометрический	5.00	-
339	393782.49	1336472.62	Картометрический	5.00	-
340	393840.60	1336486.15	Картометрический	5.00	-
341	393973.73	1336520.66	Картометрический	5.00	-
342	394084.62	1336566.33	Картометрический	5.00	-
343	394184.55	1336610.88	Картометрический	5.00	-
344	394259.09	1336639.72	Картометрический	5.00	-
345	394381.96	1336690.58	Картометрический	5.00	-
346	394432.83	1336711.89	Картометрический	5.00	-
347	394444.67	1336705.78	Картометрический	5.00	-
348	394444.13	1336690.81	Картометрический	5.00	-
349	394424.24	1336578.18	Картометрический	5.00	-
350	394399.00	1336402.77	Картометрический	5.00	-
351	394362.65	1336185.21	Картометрический	5.00	-
352	394333.90	1335982.22	Картометрический	5.00	-

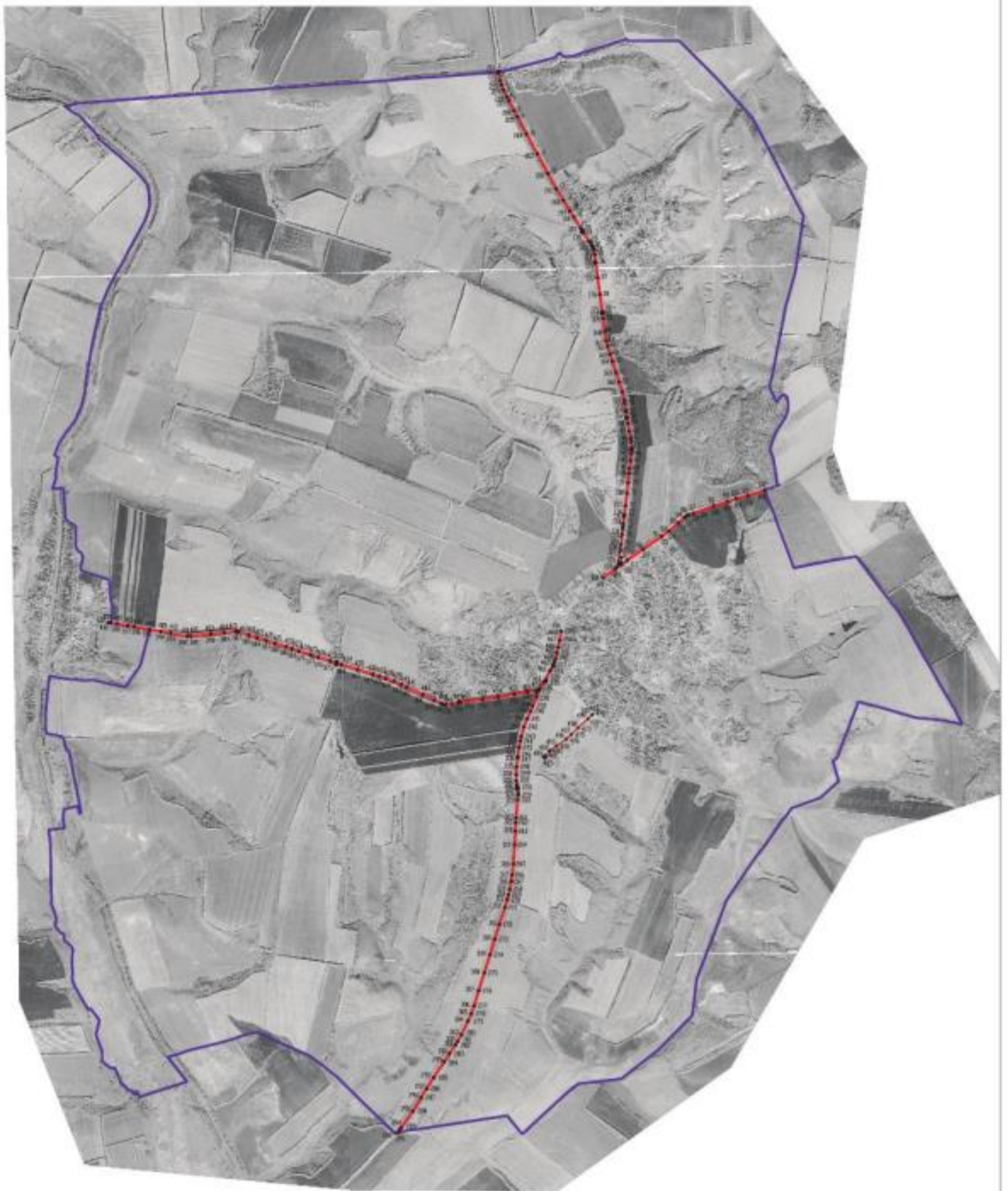
1	2	3	4	5	6
353	394288.51	1335681.51	Картометрический	5.00	-
354	394282.08	1335637.00	Картометрический	5.00	-
355	394270.71	1335562.38	Картометрический	5.00	-
356	394260.59	1335474.35	Картометрический	5.00	-
357	394263.26	1335437.90	Картометрический	5.00	-
358	394276.53	1335404.59	Картометрический	5.00	-
359	394319.49	1335313.19	Картометрический	5.00	-
360	394391.03	1335163.47	Картометрический	5.00	-
361	394493.75	1334940.79	Картометрический	5.00	-
362	394530.00	1334867.29	Картометрический	5.00	-
363	394576.39	1334774.51	Картометрический	5.00	-
364	394615.44	1334663.27	Картометрический	5.00	-
365	394640.24	1334576.28	Картометрический	5.00	-
366	394668.13	1334488.29	Картометрический	5.00	-
367	394731.77	1334281.80	Картометрический	5.00	-
368	394800.05	1334064.35	Картометрический	5.00	-
369	394816.04	1334012.20	Картометрический	5.00	-
370	394812.87	1334006.76	Картометрический	5.00	-
371	394803.99	1334001.38	Картометрический	5.00	-
372	394808.43	1333987.58	Картометрический	5.00	-
373	394818.48	1333989.22	Картометрический	5.00	-
374	394824.16	1333986.38	Картометрический	5.00	-
375	394847.46	1333914.48	Картометрический	5.00	-
376	394896.88	1333750.66	Картометрический	5.00	-
377	394924.93	1333675.60	Картометрический	5.00	-
378	394930.83	1333655.92	Картометрический	5.00	-
379	394980.75	1333487.11	Картометрический	5.00	-
380	395011.64	1333394.09	Картометрический	5.00	-
381	395039.41	1333313.40	Картометрический	5.00	-
382	395081.83	1333169.57	Картометрический	5.00	-
383	395122.65	1333049.10	Картометрический	5.00	-
384	395162.05	1332925.61	Картометрический	5.00	-
385	395196.89	1332813.76	Картометрический	5.00	-
386	395240.16	1332683.02	Картометрический	5.00	-
387	395246.03	1332659.24	Картометрический	5.00	-
388	395246.62	1332638.64	Картометрический	5.00	-
389	395230.15	1332486.43	Картометрический	5.00	-
390	395209.25	1332306.37	Картометрический	5.00	-
391	395182.35	1332033.31	Картометрический	5.00	-
392	395180.97	1331988.46	Картометрический	5.00	-
393	395222.64	1331761.65	Картометрический	5.00	-
394	395249.78	1331630.81	Картометрический	5.00	-
395	395276.30	1331479.28	Картометрический	5.00	-
396	395313.74	1331272.85	Картометрический	5.00	-
397	395328.99	1331179.03	Картометрический	5.00	-
398	395353.33	1331038.78	Картометрический	5.00	-

1	2	3	4	5	6
399	395366.57	1330955.37	Картометрический	5.00	-
400	395375.14	1330910.83	Картометрический	5.00	-
401	395379.57	1330911.48	Картометрический	5.00	-
402	395380.32	1330912.50	Картометрический	5.00	-
403	395389.03	1330924.40	Картометрический	5.00	-
404	395382.87	1330958.70	Картометрический	5.00	-
405	395371.09	1331041.70	Картометрический	5.00	-
406	395346.73	1331182.05	Картометрический	5.00	-
407	395331.48	1331275.85	Картометрический	5.00	-
408	395294.02	1331482.48	Картометрический	5.00	-
409	395267.50	1331633.93	Картометрический	5.00	-
410	395248.22	1331766.31	Картометрический	5.00	-
411	395207.03	1331990.32	Картометрический	5.00	-
412	395208.31	1332031.65	Картометрический	5.00	-
413	395235.11	1332303.59	Картометрический	5.00	-
414	395255.99	1332483.53	Картометрический	5.00	-
415	395272.66	1332637.62	Картометрический	5.00	-
416	395271.93	1332662.76	Картометрический	5.00	-
417	395265.20	1332690.04	Картометрический	5.00	-
418	395221.61	1332821.84	Картометрический	5.00	-
419	395186.85	1332933.43	Картометрический	5.00	-
420	395147.35	1333057.22	Картометрический	5.00	-
421	395106.63	1333177.43	Картометрический	5.00	-
422	395064.19	1333321.32	Картометрический	5.00	-
423	395036.28	1333402.41	Картометрический	5.00	-
424	395005.51	1333495.03	Картометрический	5.00	-
425	394958.11	1333649.51	Картометрический	5.00	-
426	394921.66	1333758.54	Картометрический	5.00	-
427	394872.28	1333922.24	Картометрический	5.00	-
428	394849.55	1333992.38	Картометрический	5.00	-
429	394851.45	1333996.47	Картометрический	5.00	-
430	394859.87	1334000.44	Картометрический	5.00	-
431	394856.60	1334012.60	Картометрический	5.00	-
432	394846.78	1334010.97	Картометрический	5.00	-
433	394843.15	1334012.48	Картометрический	5.00	-
434	394824.89	1334072.05	Картометрический	5.00	-
435	394756.61	1334289.52	Картометрический	5.00	-
436	394692.95	1334496.07	Картометрический	5.00	-
437	394665.14	1334583.78	Картометрический	5.00	-
438	394640.22	1334671.15	Картометрический	5.00	-
439	394600.37	1334784.67	Картометрический	5.00	-
440	394553.28	1334878.85	Картометрический	5.00	-
441	394517.27	1334951.87	Картометрический	5.00	-
442	394414.47	1335174.71	Картометрический	5.00	-
443	394342.81	1335324.67	Картометрический	5.00	-
444	394296.86	1335415.24	Картометрический	5.00	-

1	2	3	4	5	6
445	394282.14	1335445.67	Картометрический	5.00	-
446	394280.76	1335481.93	Картометрический	5.00	-
447	394305.22	1335640.67	Картометрический	5.00	-
448	394311.20	1335647.27	Картометрический	5.00	-
449	394320.90	1335649.25	Картометрический	5.00	-
450	394322.34	1335668.68	Картометрический	5.00	-
451	394315.30	1335671.35	Картометрический	5.00	-
452	394311.99	1335675.67	Картометрический	5.00	-
453	394359.62	1335978.46	Картометрический	5.00	-
454	394388.35	1336181.25	Картометрический	5.00	-
455	394424.70	1336398.77	Картометрический	5.00	-
456	394449.90	1336574.02	Картометрический	5.00	-
457	394471.41	1336698.29	Картометрический	5.00	-
458	394477.29	1336721.82	Картометрический	5.00	-
459	394492.28	1336736.83	Картометрический	5.00	-
460	394583.91	1336790.15	Картометрический	5.00	-
461	394726.00	1336870.17	Картометрический	5.00	-
462	394808.16	1336914.10	Картометрический	5.00	-
463	394844.91	1336929.37	Картометрический	5.00	-
464	394888.90	1336944.90	Картометрический	5.00	-
465	394979.55	1336969.42	Картометрический	5.00	-
466	395045.87	1336984.03	Картометрический	5.00	-
467	395145.49	1337003.16	Картометрический	5.00	-
468	395262.28	1337026.25	Картометрический	5.00	-
214	395272.53	1337025.66	Картометрический	5.00	-
469	394138.04	1337453.29	Картометрический	5.00	-
470	394135.14	1337456.05	Картометрический	5.00	-
471	394132.50	1337453.28	Картометрический	5.00	-
472	394076.82	1337394.95	Картометрический	5.00	-
473	393956.61	1337264.37	Картометрический	5.00	-
474	393867.93	1337173.09	Картометрический	5.00	-
475	393867.88	1337173.04	Картометрический	5.00	-
476	393804.69	1337103.07	Картометрический	5.00	-
477	393804.54	1337102.89	Картометрический	5.00	-
478	393712.54	1336972.94	Картометрический	5.00	-
479	393653.76	1336892.09	Картометрический	5.00	-
480	393643.58	1336878.09	Картометрический	5.00	-
481	393567.53	1336826.97	Картометрический	5.00	-
482	393567.25	1336826.74	Картометрический	5.00	-
483	393548.21	1336807.99	Картометрический	5.00	-
484	393551.01	1336805.13	Картометрический	5.00	-
485	393567.09	1336790.32	Картометрический	5.00	-
486	393568.85	1336791.97	Картометрический	5.00	-
487	393586.27	1336809.55	Картометрический	5.00	-
488	393572.02	1336821.54	Картометрический	5.00	-

1	2	3	4	5	6
489	393569.92	1336823.75	Картометрический	5.00	-
490	393646.11	1336874.97	Картометрический	5.00	-
491	393646.28	1336875.10	Картометрический	5.00	-
492	393646.52	1336875.34	Картометрический	5.00	-
493	393646.61	1336875.45	Картометрический	5.00	-
494	393656.68	1336889.31	Картометрический	5.00	-
495	393715.80	1336970.61	Картометрический	5.00	-
496	393807.73	1337100.48	Картометрический	5.00	-
497	393870.82	1337170.33	Картометрический	5.00	-
498	393959.53	1337261.65	Картометрический	5.00	-
499	394079.75	1337392.23	Картометрический	5.00	-
500	394134.98	1337450.08	Картометрический	5.00	-
469	394138.04	1337453.29	Картометрический	5.00	-
3. Сведения о характерных точках части (частей) границы объекта					
Обозначение характерных точек части границы	Координаты, м		Метод определения координат характерной точки	Средняя квадратическая погрешность положения характерной точки (Mt), м	Описание обозначения точки на местности (при наличии)
	X	Y			
1	2	3	4	5	6
Часть №					
-	-	-	-	-	-


Рисунок 4
План границ объектов



Исходные условия земельного участка:

- граница территориальной зоны
- граница муниципальности образования
- граница земельного участка

Масштаб 1:2000

Институт кадастра и геодезии
 Подпись:  А.В. Шелепов Дата: 24.04.2020

Место:  Институт кадастра и геодезии

ОПИСАНИЕ МЕСТОПОЛОЖЕНИЯ ГРАНИЦ

Зона железнодорожного транспорта – ИТ2

(наименование объекта, местоположение границ которого описано
(далее - объект)

Раздел 1

Сведения об объекте		
№ п/п	Характеристики объекта	Описание характеристик
1	2	3
1	Местоположение объекта	Воронежская область, Подгоренский муниципальный район, Сагуновское сельское поселение
2	Площадь объекта ± величина погрешности определения площади ($P \pm \Delta P$)	1358651+/-20398 м ²
3	Иные характеристики объекта	-

Раздел 2

Сведения о местоположении границ объекта					
1. Система координат: МСК - 36, зона 1					
2. Сведения о характерных точках границ объекта					
Обозначение характерных точек границ	Координаты, м		Метод определения координат характерной точки	Средняя квадратическая погрешность положения характерной точки (Mt), м	Описание обозначения точки на местности (при наличии)
	X	Y			
1	2	3	4	5	6
1	402342.70	1330334.60	Картометрический	5.00	-
2	402381.91	1330497.87	Картометрический	5.00	-
3	402358.34	1330539.27	Картометрический	5.00	-
4	402304.16	1330617.33	Картометрический	5.00	-
5	402044.51	1330877.55	Картометрический	5.00	-
6	401865.30	1331079.62	Картометрический	5.00	-
7	401666.05	1331323.58	Картометрический	5.00	-
8	401534.57	1331458.59	Картометрический	5.00	-
9	401429.55	1331537.76	Картометрический	5.00	-
10	401266.30	1331606.65	Картометрический	5.00	-
11	401120.78	1331635.08	Картометрический	5.00	-
12	400946.94	1331625.24	Картометрический	5.00	-
13	400805.42	1331577.93	Картометрический	5.00	-
14	400680.96	1331527.38	Картометрический	5.00	-
15	400159.43	1331245.47	Картометрический	5.00	-
16	399974.41	1331147.47	Картометрический	5.00	-
17	399912.47	1331115.34	Картометрический	5.00	-
18	399813.83	1331059.81	Картометрический	5.00	-
19	399544.41	1330959.66	Картометрический	5.00	-
20	399027.75	1330852.25	Картометрический	5.00	-
21	398715.02	1330793.51	Картометрический	5.00	-
22	398395.29	1330745.68	Картометрический	5.00	-
23	398103.85	1330675.34	Картометрический	5.00	-
24	397992.28	1330606.68	Картометрический	5.00	-
25	397832.04	1330469.53	Картометрический	5.00	-
26	397621.81	1330350.79	Картометрический	5.00	-
27	397470.46	1330310.43	Картометрический	5.00	-
28	397400.05	1330312.70	Картометрический	5.00	-
29	397189.36	1330319.49	Картометрический	5.00	-
30	397184.28	1330169.05	Картометрический	5.00	-
31	397302.94	1330212.48	Картометрический	5.00	-
32	397392.38	1330213.99	Картометрический	5.00	-

1	2	3	4	5	6
33	397610.23	1330242.54	Картометрический	5.00	-
34	397640.04	1330195.78	Картометрический	5.00	-
35	397800.09	1330261.67	Картометрический	5.00	-
36	397981.83	1330381.26	Картометрический	5.00	-
37	398090.74	1330467.18	Картометрический	5.00	-
38	398279.74	1330554.22	Картометрический	5.00	-
39	398478.40	1330605.21	Картометрический	5.00	-
40	398678.83	1330627.98	Картометрический	5.00	-
41	399172.44	1330712.30	Картометрический	5.00	-
42	399572.17	1330803.69	Картометрический	5.00	-
43	399647.26	1330820.01	Картометрический	5.00	-
44	399878.97	1330921.01	Картометрический	5.00	-
45	400014.40	1330988.93	Картометрический	5.00	-
46	400105.90	1331034.64	Картометрический	5.00	-
47	400169.96	1331081.06	Картометрический	5.00	-
48	400360.47	1331178.67	Картометрический	5.00	-
49	400801.27	1331419.07	Картометрический	5.00	-
50	400989.46	1331478.10	Картометрический	5.00	-
51	401172.94	1331474.36	Картометрический	5.00	-
52	401299.23	1331439.49	Картометрический	5.00	-
53	401456.35	1331311.95	Картометрический	5.00	-
54	401517.03	1331243.45	Картометрический	5.00	-
55	401689.39	1331048.97	Картометрический	5.00	-
56	401913.18	1330783.16	Картометрический	5.00	-
57	401939.19	1330788.74	Картометрический	5.00	-
58	402220.05	1330528.93	Картометрический	5.00	-
59	402256.20	1330448.79	Картометрический	5.00	-
1	402342.70	1330334.60	Картометрический	5.00	-
60	392591.87	1330185.47	Картометрический	5.00	-
61	392602.05	1330284.03	Картометрический	5.00	-
62	392610.38	1330335.72	Картометрический	5.00	-
63	392465.40	1330368.66	Картометрический	5.00	-
64	392370.01	1330404.85	Картометрический	5.00	-
65	392030.66	1330573.37	Картометрический	5.00	-
66	392032.06	1330621.81	Картометрический	5.00	-
67	391672.16	1330873.73	Картометрический	5.00	-
68	391539.58	1330950.53	Картометрический	5.00	-
69	391323.79	1331016.01	Картометрический	5.00	-
70	390750.49	1331193.24	Картометрический	5.00	-
71	390426.40	1331296.50	Картометрический	5.00	-
72	390153.37	1331449.44	Картометрический	5.00	-
73	389748.58	1331694.31	Картометрический	5.00	-
74	389545.12	1331842.92	Картометрический	5.00	-
75	389517.98	1331722.96	Картометрический	5.00	-
76	389506.98	1331690.20	Картометрический	5.00	-

1	2	3	4	5	6
77	389608.75	1331612.54	Картометрический	5.00	-
78	389739.02	1331522.80	Картометрический	5.00	-
79	389862.72	1331450.43	Картометрический	5.00	-
80	390379.14	1331184.35	Картометрический	5.00	-
81	390651.98	1331076.47	Картометрический	5.00	-
82	390646.49	1331060.49	Картометрический	5.00	-
83	391361.89	1330855.90	Картометрический	5.00	-
84	391557.10	1330793.06	Картометрический	5.00	-
85	391823.31	1330631.29	Картометрический	5.00	-
86	392229.77	1330330.92	Картометрический	5.00	-
87	392377.25	1330274.92	Картометрический	5.00	-
88	392488.46	1330240.08	Картометрический	5.00	-
89	392580.71	1330187.68	Картометрический	5.00	-
60	392591.87	1330185.47	Картометрический	5.00	-
3. Сведения о характерных точках части (частей) границы объекта					
Обозначение характерных точек части границы	Координаты, м		Метод определения координат характерной точки	Средняя квадратическая погрешность положения характерной точки (Mt), м	Описание обозначения точки на местности (при наличии)
	X	Y			
1	2	3	4	5	6
Часть №					
-	-	-	-	-	-

ОПИСАНИЕ МЕСТОПОЛОЖЕНИЯ ГРАНИЦ

Зона сельскохозяйственного производства – СХ2

(наименование объекта, местоположение границ которого описано
(далее - объект)

Раздел 1

Сведения об объекте		
№ п/п	Характеристики объекта	Описание характеристик
1	2	3
1	Местоположение объекта	Воронежская область, Подгоренский муниципальный район, Сагуновское сельское поселение
2	Площадь объекта \pm величина погрешности определения площади ($P \pm \Delta P$)	431149+/-11491 м ²
3	Иные характеристики объекта	-

Раздел 2

Сведения о местоположении границ объекта					
1. Система координат: МСК - 36, зона 1					
2. Сведения о характерных точках границ объекта					
Обозначение характерных точек границ	Координаты, м		Метод определения координат характерной точки	Средняя квадратическая погрешность положения характерной точки (Mt), м	Описание обозначения точки на местности (при наличии)
	X	Y			
1	2	3	4	5	6
1	399700.79	1337594.23	Картометрический	1.00	-
2	399706.69	1337620.99	Картометрический	1.00	-
3	399714.00	1337646.70	Картометрический	1.00	-
4	399745.19	1337786.28	Картометрический	1.00	-
5	399547.94	1337847.61	Картометрический	1.00	-
6	399533.80	1338190.89	Картометрический	1.00	-
7	399611.36	1338266.49	Картометрический	1.00	-
8	399686.01	1338323.52	Картометрический	1.00	-
9	399740.85	1338403.79	Картометрический	1.00	-
10	399748.14	1338429.90	Картометрический	1.00	-
11	399738.62	1338430.78	Картометрический	1.00	-
12	399654.16	1338446.03	Картометрический	1.00	-
13	399572.05	1338436.64	Картометрический	1.00	-
14	399539.20	1338424.91	Картометрический	1.00	-
15	399516.91	1338399.11	Картометрический	1.00	-
16	399515.74	1338258.34	Картометрический	1.00	-
17	399524.54	1338187.31	Картометрический	1.00	-
18	399497.75	1338159.43	Картометрический	1.00	-
19	399443.21	1338172.26	Картометрический	1.00	-
20	399400.43	1338171.19	Картометрический	1.00	-
21	399376.90	1338185.10	Картометрический	1.00	-
22	399349.10	1338184.03	Картометрический	1.00	-
23	399330.92	1338188.31	Картометрический	1.00	-
24	399310.60	1338185.10	Картометрический	1.00	-
25	399293.49	1338179.75	Картометрический	1.00	-
26	399282.79	1338182.96	Картометрический	1.00	-
27	399266.75	1338177.61	Картометрический	1.00	-
28	399253.96	1338179.97	Картометрический	1.00	-
29	399252.24	1338169.43	Картометрический	1.00	-
30	399261.31	1338161.59	Картометрический	1.00	-
31	399260.59	1338151.91	Картометрический	1.00	-
32	399271.42	1338135.87	Картометрический	1.00	-
33	399261.89	1338104.23	Картометрический	1.00	-
34	399279.68	1338087.13	Картометрический	1.00	-
35	399280.17	1338054.05	Картометрический	1.00	-
36	399264.25	1338027.10	Картометрический	1.00	-

1	2	3	4	5	6
37	399268.66	1338007.25	Картометрический	1.00	-
38	399250.82	1337977.82	Картометрический	1.00	-
39	399245.63	1337962.16	Картометрический	1.00	-
40	399275.35	1337942.25	Картометрический	1.00	-
41	399291.35	1337926.29	Картометрический	1.00	-
42	399407.92	1337888.86	Картометрический	1.00	-
43	399432.52	1337891.00	Картометрический	1.00	-
44	399533.97	1337861.21	Картометрический	1.00	-
45	399547.35	1337606.58	Картометрический	1.00	-
1	399700.79	1337594.23	Картометрический	1.00	-
46	398093.05	1337204.71	Картометрический	1.00	-
47	398093.90	1337246.90	Картометрический	1.00	-
48	398062.51	1337389.86	Картометрический	1.00	-
49	398062.51	1337445.73	Картометрический	1.00	-
50	398090.45	1337546.99	Картометрический	1.00	-
51	398079.40	1337567.55	Картометрический	1.00	-
52	398000.26	1337542.10	Картометрический	1.00	-
53	397965.40	1337546.81	Картометрический	1.00	-
54	397899.44	1337538.33	Картометрический	1.00	-
55	397855.34	1337515.15	Картометрический	1.00	-
56	397813.70	1337469.93	Картометрический	1.00	-
57	397806.16	1337460.50	Картометрический	1.00	-
58	397824.63	1337431.11	Картометрический	1.00	-
59	397791.46	1337388.14	Картометрический	1.00	-
60	397758.11	1337341.41	Картометрический	1.00	-
61	397750.28	1337325.07	Картометрический	1.00	-
62	397830.74	1337194.01	Картометрический	1.00	-
63	397903.41	1337126.52	Картометрический	1.00	-
64	397933.26	1337152.48	Картометрический	1.00	-
65	397947.49	1337145.43	Картометрический	1.00	-
66	398030.41	1337178.40	Картометрический	1.00	-
46	398093.05	1337204.71	Картометрический	1.00	-
67	395586.92	1336976.73	Картометрический	1.00	-
68	395623.14	1337033.57	Картометрический	1.00	-
69	395558.96	1337077.84	Картометрический	1.00	-
70	395556.51	1337081.45	Картометрический	1.00	-
71	395542.02	1337102.77	Картометрический	1.00	-
72	395530.12	1337097.67	Картометрический	1.00	-
73	395510.70	1337031.48	Картометрический	1.00	-
74	395512.15	1337030.46	Картометрический	1.00	-
75	395512.14	1337030.41	Картометрический	1.00	-
76	395517.00	1337026.99	Картометрический	1.00	-
77	395578.19	1336982.63	Картометрический	1.00	-
67	395586.92	1336976.73	Картометрический	1.00	-
78	395041.79	1337003.61	Картометрический	1.00	-
79	395040.50	1337025.15	Картометрический	1.00	-
80	395030.89	1337023.84	Картометрический	1.00	-

1	2	3	4	5	6
81	394926.17	1337030.99	Картометрический	1.00	-
82	394951.46	1337152.68	Картометрический	1.00	-
83	394889.41	1337260.09	Картометрический	1.00	-
84	394843.13	1337366.73	Картометрический	1.00	-
85	394837.92	1337450.44	Картометрический	1.00	-
86	394661.90	1337421.77	Картометрический	1.00	-
87	394654.80	1337403.39	Картометрический	1.00	-
88	394628.32	1337346.54	Картометрический	1.00	-
89	394624.32	1337310.40	Картометрический	1.00	-
90	394658.25	1337214.83	Картометрический	1.00	-
91	394662.25	1337172.46	Картометрический	1.00	-
92	394636.60	1337113.54	Картометрический	1.00	-
93	394573.47	1337100.99	Картометрический	1.00	-
94	394523.24	1337083.80	Картометрический	1.00	-
95	394543.59	1336986.19	Картометрический	1.00	-
96	394493.47	1336955.28	Картометрический	1.00	-
97	394587.57	1336834.78	Картометрический	1.00	-
98	394600.67	1336826.90	Картометрический	1.00	-
99	394609.18	1336826.34	Картометрический	1.00	-
100	394621.04	1336833.60	Картометрический	1.00	-
101	394717.73	1336886.14	Картометрический	1.00	-
102	394741.68	1336898.62	Картометрический	1.00	-
103	394785.98	1336924.10	Картометрический	1.00	-
104	394787.20	1336928.19	Картометрический	1.00	-
105	394785.49	1336935.02	Картометрический	1.00	-
106	394797.62	1336939.64	Картометрический	1.00	-
107	394801.21	1336933.73	Картометрический	1.00	-
108	394805.42	1336933.07	Картометрический	1.00	-
109	394843.22	1336949.11	Картометрический	1.00	-
110	394890.18	1336967.07	Картометрический	1.00	-
111	394958.60	1336984.97	Картометрический	1.00	-
78	395041.79	1337003.61	Картометрический	1.00	-

3. Сведения о характерных точках части (частей) границы объекта

Обозначение характерных точек части границы	Координаты, м		Метод определения координат характерной точки	Средняя квадратическая погрешность положения характерной точки (M _t), м	Описание обозначения точки на местности (при наличии)
	X	Y			
1	2	3	4	5	6
Часть №					
-	-	-	-	-	-

ОПИСАНИЕ МЕСТОПОЛОЖЕНИЯ ГРАНИЦ

Зона природных территорий и защитного озеленения – Р1

(наименование объекта, местоположение границ которого описано
(далее - объект)

Раздел 1

Сведения об объекте		
№ п/п	Характеристики объекта	Описание характеристик
1	2	3
1	Местоположение объекта	Воронежская область, Подгоренский муниципальный район, Сагуновское сельское поселение
2	Площадь объекта \pm величина погрешности определения площади ($P \pm \Delta P$)	6200 \pm 1378 м ²
3	Иные характеристики объекта	-

Раздел 2					
Сведения о местоположении границ объекта					
1. Система координат: МСК - 36, зона 1					
2. Сведения о характерных точках границ объекта					
Обозначение характерных точек границ	Координаты, м		Метод определения координат характерной точки	Средняя квадратическая погрешность положения характерной точки (Mt), м	Описание обозначения точки на местности (при наличии)
	X	Y			
1	2	3	4	5	6
1	396440.95	1339479.95	Картометрический	5.00	-
2	396435.47	1339502.73	Картометрический	5.00	-
3	396349.62	1339525.74	Картометрический	5.00	-
4	396314.08	1339553.02	Картометрический	5.00	-
5	396250.00	1339564.26	Картометрический	5.00	-
6	396235.34	1339565.90	Картометрический	5.00	-
7	396220.23	1339557.87	Картометрический	5.00	-
8	396198.23	1339542.36	Картометрический	5.00	-
9	396179.72	1339526.33	Картометрический	5.00	-
10	396184.96	1339520.91	Картометрический	5.00	-
11	396190.22	1339521.88	Картометрический	5.00	-
12	396215.45	1339512.50	Картометрический	5.00	-
13	396222.70	1339512.56	Картометрический	5.00	-
14	396223.80	1339518.96	Картометрический	5.00	-
15	396228.77	1339526.22	Картометрический	5.00	-
16	396234.50	1339540.42	Картометрический	5.00	-
17	396240.01	1339543.60	Картометрический	5.00	-
18	396242.76	1339545.51	Картометрический	5.00	-
19	396259.48	1339540.51	Картометрический	5.00	-
20	396272.31	1339537.53	Картометрический	5.00	-
21	396287.89	1339537.88	Картометрический	5.00	-
22	396305.83	1339534.62	Картометрический	5.00	-
23	396308.89	1339526.07	Картометрический	5.00	-
24	396319.16	1339517.32	Картометрический	5.00	-
25	396330.88	1339511.38	Картометрический	5.00	-
26	396341.62	1339507.55	Картометрический	5.00	-
27	396355.23	1339506.44	Картометрический	5.00	-
28	396362.10	1339504.95	Картометрический	5.00	-
29	396371.37	1339500.60	Картометрический	5.00	-
30	396380.20	1339493.05	Картометрический	5.00	-
31	396397.07	1339488.16	Картометрический	5.00	-
32	396408.65	1339485.25	Картометрический	5.00	-

1	2	3	4	5	6
33	396429.79	1339483.20	Картометрический	5.00	-
1	396440.95	1339479.95	Картометрический	5.00	-
3. Сведения о характерных точках части (частей) границы объекта					
Обозначение характерных точек части границы	Координаты, м		Метод определения координат характерной точки	Средняя квадратическая погрешность положения характерной точки (Mt), м	Описание обозначения точки на местности (при наличии)
	X	Y			
1	2	3	4	5	6
Часть №					
-	-	-	-	-	-

Раздел 4

План границ объекта



Масштаб 1:2000

Используемые условные знаки и обозначения:



границы территориальной зоны



1

•характерная точка границ территориальной зоны

Заместитель руководителя БУВО «Нормативно-проектный центр»

Подпись  А.В. Ромашов Дата « 24 » января 2020 г.

Место для оттиска печати (при наличии) лица, составившего описание местоположения границ объекта



ОПИСАНИЕ МЕСТОПОЛОЖЕНИЯ ГРАНИЦ

Зона обработки, утилизации, обезвреживания, размещения твердых коммунальных отходов – СН2

(наименование объекта, местоположение границ которого описано
(далее - объект)

Раздел 1

Сведения об объекте		
№ п/п	Характеристики объекта	Описание характеристик
1	2	3
1	Местоположение объекта	Воронежская область, Подгоренский муниципальный район, Сагуновское сельское поселение
2	Площадь объекта ± величина погрешности определения площади ($P \pm \Delta P$)	6879+/-1451 м ²
3	Иные характеристики объекта	-

Раздел 2

Сведения о местоположении границ объекта					
1. Система координат: МСК - 36, зона 1					
2. Сведения о характерных точках границ объекта					
Обозначение характерных точек границ	Координаты, м		Метод определения координат характерной точки	Средняя квадратическая погрешность положения характерной точки (Mt), м	Описание обозначения точки на местности (при наличии)
	X	Y			
1	2	3	4	5	6
1	396416.48	1336837.44	Картометрический	5.00	-
2	396417.10	1336958.96	Картометрический	5.00	-
3	396358.50	1336979.31	Картометрический	5.00	-
4	396360.97	1336859.03	Картометрический	5.00	-
1	396416.48	1336837.44	Картометрический	5.00	-
3. Сведения о характерных точках части (частей) границы объекта					
Обозначение характерных точек части границы	Координаты, м		Метод определения координат характерной точки	Средняя квадратическая погрешность положения характерной точки (Mt), м	Описание обозначения точки на местности (при наличии)
	X	Y			
1	2	3	4	5	6
Часть №					
-	-	-	-	-	-

Раздел 4

План границ объекта




Масштаб 1:2000

Используемые условные знаки и обозначения :



границы территориальной зоны



•1

характерная точка границ территориальной зоны

Заместитель руководителя БУВО «Нормативно-проектный центр»

Подпись  А.В. Ромашов Дата « 24 » января 2020 г.

Место для оттиска печати (при наличии) лица, составившего описание местоположения границ объекта

