



Правовое управление правительства
Воронежской области

ЗАРЕГИСТРИРОВАНО

« 06 » 07 2020.

Регистрационный номер № 505

**Управление по охране объектов культурного наследия
Воронежской области**

П Р И К А З

23 июня 2020 г.

№ 71-01-07/417

Воронеж

**Об утверждении границ территории объекта культурного наследия
регионального значения «Здание, в котором размещался госпиталь»,
расположенного по адресу: Воронежская область, Поворинский район,
город Поворино, переулок Школьный, 4**


В соответствии с Федеральным законом от 25 июня 2002 года № 73-ФЗ «Об объектах культурного наследия (памятниках истории и культуры) народов Российской Федерации», Законом Воронежской области от 05.05.2015 № 46-ОЗ «Об особенностях правового регулирования отношений, связанных с сохранением, использованием, популяризацией и государственной охраной объектов культурного наследия на территории Воронежской области», Положением об управлении по охране объектов культурного наследия Воронежской области, утвержденным постановлением правительства Воронежской области от 13.04.2015 № 275, в целях государственной охраны объектов культурного наследия (памятников истории и культуры)

п р и к а з ы в а ю:

1. Утвердить прилагаемые границы территории объекта культурного наследия регионального значения «Здание, в котором размещался госпиталь», расположенного по адресу: Воронежская область, Поворинский район, город Поворино, переулок Школьный, 4.

2. Контроль за исполнением настоящего приказа возложить на заместителя руководителя Ивкович М.М.

Руководитель управления

A handwritten signature in black ink, consisting of several vertical strokes followed by a horizontal line extending to the right.

В.А. Перцев

Утверждены
приказом управления по охране
объектов культурного наследия
Воронежской области
от 23.06.2020 г. № 71-01-07/417

**Границы территории объекта культурного наследия
регионального значения «Здание, в котором размещался госпиталь»,
расположенного по адресу: Воронежская область, Поворинский район,
город Поворино, переулок Школьный, 4**






**1. Графическое описание местоположения границ территории
объекта культурного наследия**



Масштаб 1:1000

Условные обозначения:

— границы кадастрового квартала

-  - границы земельного участка, установленные в соответствии с федеральным законодательством, включенные в ЕГРН
-  - границы территории объекта культурного наследия
- 1, 2 - характерные точки границ территории объекта культурного наследия
- :25 - кадастровый номер земельного участка
- 36:23:0101001 - номер кадастрового квартала
-  - территория объекта культурного наследия
-  - объект культурного наследия
-  - поздняя пристройка, не имеющая историко-культурной ценности

2. Координаты характерных точек границ территории объекта культурного наследия

Номер характерной точки	Координаты характерных точек в местной системе координат Система координат МСК-36 (S= 4674 кв. м)	
	X	Y
1	460855.46	2303257.74
2	460861.32	2303273.96
3	460874.36	2303310.25
4	460839.22	2303323.33
5	460822.17	2303331.13
6	460791.6	2303244.42
7	460835.16	2303230.57
8	460837.58	2303238.04
9	460841.04	2303247.47
10	460843.24	2303253.41
11	460845.95	2303261.06
12	460846.61	2303260.83

3. Режим использования территории объекта культурного наследия

Разрешается:

Ведение хозяйственной деятельности, не противоречащей требованиям обеспечения сохранности объекта культурного наследия и позволяющей

обеспечить его функционирование в современных условиях, в том числе:

- проведение работ по сохранению объекта культурного наследия (ремонт, реставрация, консервация, приспособление для современного использования) без изменения особенностей, являющихся основаниями для включения его в единый государственный реестр объектов культурного наследия (памятников истории и культуры) народов Российской Федерации (предмет охраны), на основании документации, выполненной, согласованной и утвержденной в установленном порядке;

- снос существующих на территории объекта культурного наследия объектов капитального строительства, не создавая угрозу повреждения объекта культурного наследия при условии согласования данных работ в установленном порядке;

- капитальный ремонт и реконструкция существующих на территории объекта культурного наследия объектов капитального строительства без увеличения объемно-пространственных характеристик; использование в отделке фасадов традиционных или имитирующих натуральные отделочных строительных материалов, окраска фасадов с применением неярких (пастельных) оттенков, использование кровельного покрытия нейтральной колористики, при условии согласования данных работ в установленном порядке;

- капитальный ремонт и реконструкция объектов инженерной инфраструктуры при условии обеспечения сохранности объекта культурного наследия при проведении указанных работ;

- благоустройство территории;

- проведение работ по озеленению при условии обеспечения визуального восприятия объекта культурного наследия, нейтрализация дисгармоничного озеленения путем санации;

- проведение мероприятий по обеспечению мер пожарной безопасности объекта культурного наследия;
- размещение элементов освещения при условии обеспечения визуального восприятия объекта культурного наследия;
- установка информационных надписей и обозначений, содержащих информацию об объекте культурного наследия;
- размещение временных элементов информационно-декоративного оформления событийного характера (мобильные информационные конструкции), включая праздничное оформление, при условии обеспечения визуального восприятия объекта культурного наследия.

Запрещается:

- снос объекта культурного наследия и хозяйственная деятельность любого вида, ведущая к разрушению объекта культурного наследия и (или) изменению особенностей, послуживших основанием для включения его в единый государственный реестр объектов культурного наследия (памятников истории и культуры) народов Российской Федерации (предмет охраны);
- строительство объектов капитального строительства и увеличение объемно-пространственных характеристик существующих на территории объекта культурного наследия объектов капитального строительства;
- использование при реконструкции и капитальном ремонте существующих на территории объекта культурного наследия объектов капитального строительства сайдинга, вентилируемых фасадов, пластика и других современных отделочных строительных материалов, ярких колористических решений в отделке фасадов и кровельном покрытии;

- использование строительных технологий, создающих динамические нагрузки и оказывающих негативное воздействие на объект культурного наследия;
- проведение земляных и строительных работ, за исключением работ по сохранению объекта культурного наследия или его отдельных элементов, сохранению и воссозданию историко-градостроительной среды, работ по благоустройству и озеленению территории;
- проведение земляных работ, за исключением посадки деревьев и кустарников, без обеспечения сохранности объектов археологического наследия в установленном порядке;
- прокладка инженерных коммуникаций в наземном и надземном исполнении, кроме временных, необходимых для проведения работ по сохранению объекта культурного наследия;
- устройство глухих ограждений, кроме временных, необходимых для проведения работ по сохранению объекта культурного наследия;
- установка всех типов рекламных конструкций, за исключением надписей и обозначений, содержащих информацию об объекте культурного наследия, и временных элементов информационно-декоративного оформления событийного характера;
- размещение отходов производства и потребления.