



Правовое управление правительства
Воронежской области

ЗАРЕГИСТРИРОВАНО

« 10 » 02 2020 г.

Регистрационный номер № 85

**Управление по охране объектов культурного наследия
Воронежской области**

П Р И К А З

5 февраля 2020 г.

№ 71-01-07/30

Воронеж

**Об утверждении границ территории объекта культурного наследия
регионального значения «Братская могила летчиков», расположенного
по адресу: Воронежская область, Аннинский район, с. Верхняя Тойда,
сквер у дома культуры (уточненный адрес - Воронежская область,
Аннинский район, с. Верхняя Тойда, ул. Ленина, 4в)**

В соответствии с Федеральным законом от 25 июня 2002 года № 73-ФЗ «Об объектах культурного наследия (памятниках истории и культуры) народов Российской Федерации», Законом Воронежской области от 05.05.2015 № 46-ОЗ «Об особенностях правового регулирования отношений, связанных с сохранением, использованием, популяризацией и государственной охраной объектов культурного наследия на территории Воронежской области», Положением об управлении по охране объектов культурного наследия Воронежской области, утвержденным постановлением правительства Воронежской области от 13.04.2015 № 275, в целях государственной охраны объектов культурного наследия (памятников истории и культуры)


п р и к а з ы в а ю:

1. Утвердить прилагаемые границы территории объекта культурного наследия регионального значения «Братская могила летчиков», расположенного по адресу: Воронежская область, Аннинский район, с. Верхняя Тойда, сквер у дома культуры (уточненный адрес - Воронежская

область, Аннинский район, с. Верхняя Тойда, ул. Ленина, 4в).

2. Контроль за исполнением настоящего приказа возложить на заместителя руководителя Ивкович М.М.

Руководитель управления

A handwritten signature in black ink, consisting of several vertical strokes followed by a horizontal line extending to the right.

В.А. Перцев

Утверждены
приказом управления по охране
объектов культурного наследия
Воронежской области
от 05.02.2020 г. № 71-01-07/30



Границы территории объекта культурного наследия регионального значения «Братская могила летчиков», расположенного по адресу: Воронежская область, Аннинский район, с. Верхняя Тойда, сквер у дома культуры (уточненный адрес - Воронежская область, Аннинский район, с. Верхняя Тойда, ул. Ленина, 4в)

1. Графическое описание местоположения границ территории объекта культурного наследия

Схема (графическое описание местоположения) границ территории объекта культурного наследия регионального значения «Братская могила летчиков», Воронежская обл., Аннинский район, с. Верхняя Тойда, сквер у дома культуры



Условные обозначения

-  1. Объект культурного наследия
-  Территория объекта культурного наследия
- 2. Мемориал, расположенный в границах территории объекта культурного наследия
- 3. Озеленение, расположенное в границах территории объекта культурного наследия

2. Координаты характерных точек границ территории объекта культурного наследия

№ характерной точки	Координаты точек в местной системе координат, м Система координат МСК-36	
	X	Y
1	486896.01	2168499.12
2	486896.1	2168502.41
3	486896.1	2168507.54
4	486896.1	2168513.54
5	486885.59	2168513.71
6	486885.59	2168507.74
7	486885.45	2168502.71
8	486885.45	2168499.32

3. Режим использования территории объекта культурного наследия

Разрешается:

Ведение хозяйственной деятельности, не противоречащей требованиям обеспечения сохранности объекта культурного наследия и позволяющей обеспечить функционирование объекта культурного наследия в современных условиях, в том числе:

- проведение работ по сохранению объекта культурного наследия и воссозданию историко-градостроительной среды объекта культурного наследия (на основании историко-культурных исследований);
- установка памятных знаков и иной историко-культурной информации, относящихся к объекту культурного наследия;
- благоустройство территории, устройство плиточного и иного покрытия, элементов освещения, малых архитектурных форм;
- озеленение территории с учетом визуального восприятия объекта культурного наследия с юга, юго-запада и юго-востока.

Запрещается:

- строительство объектов капитального строительства;
- установка временных и некапитальных сооружений, рекламных конструкций;
- проведение земляных и строительных работ, за исключением работ по сохранению объекта культурного наследия и его отдельных элементов, сохранению и воссозданию историко-градостроительной среды объекта культурного наследия (на основании историко-культурных исследований).