



**Управление по охране объектов культурного наследия
Воронежской области**



ПРИКАЗ

06 ноября 2019 г.

№ 71-01-07/266

г. Воронеж

Об утверждении графического описания местоположения границ (с перечнем координат характерных точек этих границ) защитных зон объектов культурного наследия, расположенных на территории Воронежской области

В соответствии с Федеральным законом от 25 июня 2002 года № 73-ФЗ «Об объектах культурного наследия (памятниках истории и культуры) народов Российской Федерации», Законом Воронежской области от 05.05.2015 № 46-ОЗ «Об особенностях правового регулирования отношений, связанных с сохранением, использованием, популяризацией и государственной охраной объектов культурного наследия на территории Воронежской области», Положением об управлении по охране объектов культурного наследия Воронежской области, утвержденным постановлением правительства Воронежской области от 13.04.2015 № 275, в целях государственной охраны объектов культурного наследия (памятников истории и культуры)

п р и к а з ы в а ю:


1. Утвердить прилагаемое Графическое описание местоположения границ (с перечнем координат характерных точек этих границ) защитных зон объектов культурного наследия, расположенных на территории Воронежской области.

2. В границах защитных зон объектов культурного наследия в целях обеспечения сохранности объектов культурного наследия и композиционно-

видовых связей (панорам) запрещаются строительство объектов капитального строительства и их реконструкция, связанная с изменением их параметров (высоты, количества этажей, площади), за исключением строительства и реконструкции линейных объектов.

3. Контроль за исполнением настоящего приказа оставляю за собой.

Руководитель управления

A handwritten signature in black ink, consisting of several vertical strokes followed by a horizontal line that tapers to the right.

В.А. Перцев

Утверждено
приказом управления по охране
объектов культурного наследия
Воронежской области
от 06.11.2019 № 71-01-07/266

**Графическое описание местоположения границ (с перечнем координат
характерных точек этих границ) защитных зон объектов культурного
наследия, расположенных на территории Воронежской области**

**1. Объект культурного наследия «Школа земская», Воронежская
область, Воробьевский район, село Воробьевка, улица Ленина, д. 99**

1.1. Графическое описание местоположения границ защитной зоны



Условные обозначения:

- граница защитной зоны
- 1, 2 - характерная точка границ защитной зоны
- :3 - кадастровый номер земельного участка
- граница земельного участка, включенная в ЕГРН
- граница кадастрового квартала
- объект культурного наследия

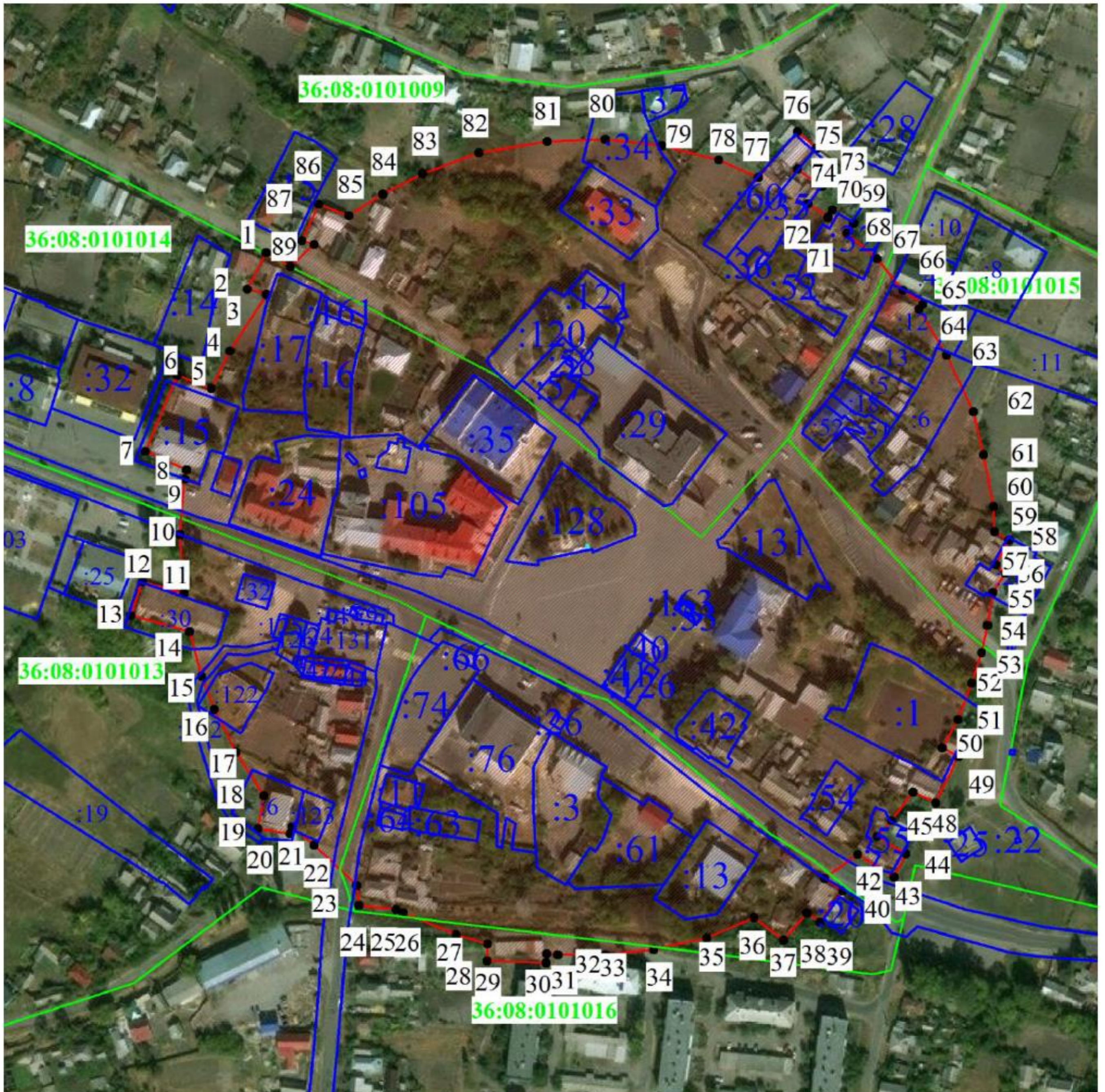
1.2. Перечень координат характерных точек границ защитной зоны

Наименование поворотных точек	Координаты поворотных точек в МСК-36		Мера линий, м	Дирекционный угол
	X	Y		
1	375579,77	2216959,05	51,96	265°01'41"
2	375575,27	2216907,29	7,65	012°40'49"
3	375582,73	2216908,97	14,79	280°10'32"
4	375585,35	2216894,41	14,31	195°07'26"
5	375571,53	2216890,68	35,90	259°57'54"
6	375565,28	2216855,33	4,17	022°55'15"
7	375569,12	2216856,95	19,14	281°10'29"
8	375572,83	2216838,18	12,98	194°55'16"
9	375560,29	2216834,83	85,73	226°27'26"
10	375501,23	2216772,69	14,31	221°54'55"
11	375490,58	2216763,13	4,52	254°28'33"
12	375489,37	2216758,78	6,85	171°52'12"
13	375482,60	2216759,74	13,97	204°34'02"
14	375469,89	2216753,94	13,10	263°57'19"
15	375468,51	2216740,91	36,01	174°12'49"
16	375432,69	2216744,54	13,73	236°31'11"
17	375425,11	2216733,09	21,80	192°24'36"
18	375403,82	2216728,40	8,07	257°00'19"
19	375402,00	2216720,54	18,29	165°02'39"
20	375384,33	2216725,26	19,36	187°48'48"
21	375365,16	2216722,62	52,42	177°10'01"
22	375312,81	2216725,21	22,26	179°19'49"
23	375290,55	2216725,48	5,29	258°07'42"
24	375289,46	2216720,29	51,32	168°58'48"
25	375239,09	2216730,10	23,09	085°15'52"
26	375241,00	2216753,11	21,40	131°25'54"
27	375226,84	2216769,15	20,45	168°57'10"
28	375206,77	2216773,07	10,07	259°20'34"
29	375204,91	2216763,18	16,20	168°04'38"
30	375189,06	2216766,52	34,71	085°39'57"
31	375191,68	2216801,13	10,14	124°49'15"
32	375185,89	2216809,45	67,00	114°38'34"
33	375157,96	2216870,35	77,56	095°53'57"
34	375149,99	2216947,50	26,91	114°05'00"
35	375139,00	2216972,07	18,55	028°53'12"
36	375155,24	2216981,03	33,92	072°14'29"
37	375165,59	2217013,34	65,38	058°59'53"
38	375199,27	2217069,38	76,39	038°35'12"
39	375258,98	2217117,03	88,24	016°09'21"
40	375343,74	2217141,58	30,38	355°45'26"
41	375374,03	2217139,33	10,09	038°59'28"
42	375381,87	2217145,68	10,89	318°57'00"
43	375390,08	2217138,53	18,40	356°14'05"
44	375408,44	2217137,32	42,88	344°47'55"
45	375449,82	2217126,08	21,59	034°47'21"

46	375467,56	2217138,40	18,33	303°21'59"
47	375477,64	2217123,09	11,78	215°59'14"
48	375468,11	2217116,17	31,13	327°46'01"
49	375494,44	2217099,57	25,31	037°12'29"
50	375514,60	2217114,88	21,63	309°02'45"
51	375528,23	2217098,08	11,44	217°18'04"
52	375519,13	2217091,15	14,47	310°46'59"
53	375528,58	2217080,19	77,34	299°07'19"
54	375566,22	2217012,63	55,26	284°11'40"

2. Объект культурного наследия «Братская могила», Воронежская область, Воробьевский район, с. Воробьевка

2.1. Графическое описание местоположения границ защитной зоны



Условные обозначения:

- граница защитной зоны
- 1, 2 - характерная точка границ защитной зоны
- :3 - кадастровый номер земельного участка
- граница земельного участка, включенная в ЕГРН
- граница кадастрового квартала
- объект культурного наследия

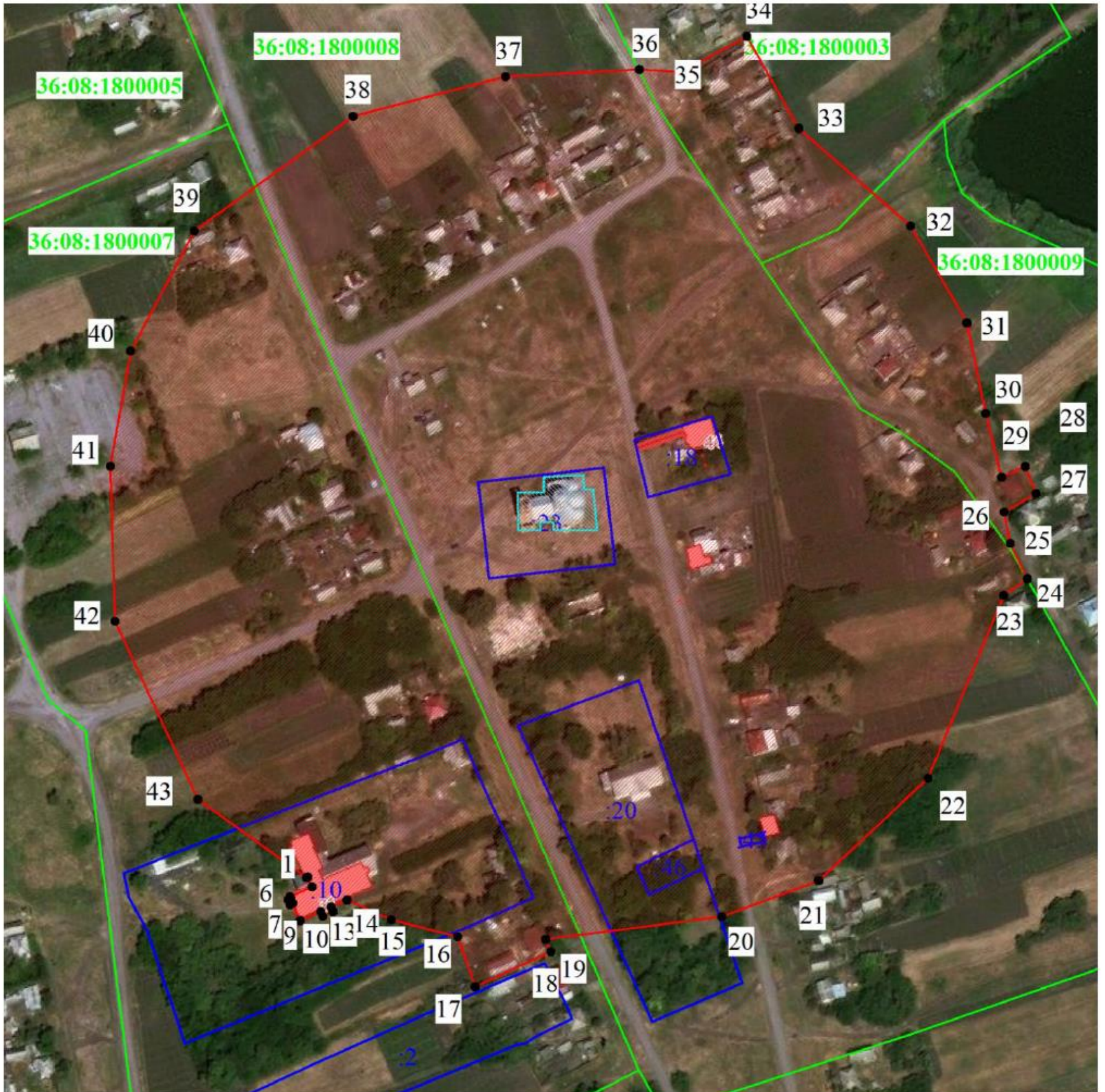
2.2. Перечень координат характерных точек границ защитной зоны

Наименование поворотных точек	Координаты поворотных точек в МСК-36		Мера линий, м	Дирекционный угол
	X	Y		
1	400 186,11	2 210 671,96	20,28	207°03'28"
2	400 168,05	2 210 662,74	9,83	105°19'19"
3	400 165,45	2 210 672,22	33,16	213°00'18"
4	400 137,64	2 210 654,16	20,75	206°24'17"
5	400 119,06	2 210 644,93	17,98	291°11'10"
6	400 125,56	2 210 628,17	40,76	202°53'13"
7	400 088,01	2 210 612,32	22,34	114°01'49"
8	400 078,91	2 210 632,72	4,77	191°00'11"
9	400 074,23	2 210 631,81	27,33	185°10'56"
10	400 047,01	2 210 629,34	29,18	175°58'28"
11	400 017,90	2 210 631,39	21,35	286°15'49"
12	400 023,88	2 210 610,89	17,83	198°41'56"
13	400 006,99	2 210 605,17	30,06	105°13'21"
14	399 999,10	2 210 634,18	22,78	164°52'26"
15	399 977,10	2 210 640,13	17,55	158°40'46"
16	399 960,76	2 210 646,51	23,66	153°17'39"
17	399 939,62	2 210 657,14	25,42	147°30'57"
18	399 918,18	2 210 670,79	16,49	189°58'54"
19	399 901,94	2 210 667,93	16,04	098°51'07"
20	399 899,47	2 210 683,79	3,50	015°04'08"
21	399 902,85	2 210 684,69	14,25	130°00'24"
22	399 893,69	2 210 695,61	28,86	133°10'33"
23	399 873,94	2 210 716,66	9,93	173°59'27"
24	399 864,06	2 210 717,70	18,57	096°25'44"
25	399 861,98	2 210 736,15	3,72	114°46'30"
26	399 860,42	2 210 739,53	28,43	112°34'47"
27	399 849,51	2 210 765,78	16,10	106°10'03"
28	399 845,02	2 210 781,24	8,45	180°52'55"
29	399 836,58	2 210 781,11	29,12	091°39'44"
30	399 835,73	2 210 810,21	4,43	003°22'00"
31	399 840,15	2 210 810,47	5,48	095°26'27"
32	399 839,63	2 210 815,93	23,39	090°00'00"
33	399 839,63	2 210 839,32	24,05	083°47'48"
34	399 842,23	2 210 863,23	26,86	077°42'42"
35	399 847,95	2 210 889,47	25,49	066°34'16"
36	399 858,08	2 210 912,86	18,35	127°31'08"
37	399 846,91	2 210 927,42	17,50	040°47'10"
38	399 860,16	2 210 938,85	7,95	124°52'36"
39	399 855,61	2 210 945,38	19,11	035°18'40"
40	399 871,21	2 210 956,42	10,66	304°57'46"
41	399 877,31	2 210 947,69	20,06	053°25'37"
42	399 889,27	2 210 963,80	21,35	121°33'43"
43	399 878,09	2 210 981,99	12,78	026°33'53"
44	399 889,53	2 210 987,71	16,67	300°57'50"
45	399 898,10	2 210 973,41	10,66	043°01'29"

46	399 905,90	2 210 980,69	17,62	037°12'29"
47	399 919,93	2 210 991,35	12,44	116°01'46"
48	399 914,48	2 211 002,52	25,45	026°02'30"
49	399 937,34	2 211 013,69	9,19	298°44'25"
50	399 941,76	2 211 005,64	16,05	029°03'17"
51	399 955,80	2 211 013,43	19,16	020°38'49"
52	399 973,73	2 211 020,19	15,76	017°45'45"
53	399 988,73	2 211 025,00	13,71	012°35'16"
54	400 002,12	2 211 027,99	16,45	009°05'25"
55	400 018,36	2 211 030,59	11,28	032°46'29"
56	400 027,85	2 211 036,69	6,34	314°10'09"
57	400 032,26	2 211 032,15	13,66	028°23'36"
58	400 044,28	2 211 038,64	8,38	299°44'42"
59	400 048,44	2 211 031,37	12,48	357°36'51"
60	400 060,91	2 211 030,85	25,89	349°35'32"
61	400 086,38	2 211 026,17	21,93	346°17'36"
62	400 107,69	2 211 020,97	30,69	334°40'58"
63	400 135,43	2 211 007,85	26,47	328°39'01"
64	400 158,04	2 210 994,07	3,30	039°44'44"
65	400 160,58	2 210 996,18	12,10	305°04'02"
66	400 167,53	2 210 986,28	20,06	320°07'24"
67	400 182,92	2 210 973,41	19,53	310°41'02"
68	400 195,66	2 210 958,60	5,98	034°22'50"
69	400 200,60	2 210 961,98	12,48	301°22'22"
70	400 207,09	2 210 951,32	4,19	209°44'43"
71	400 203,45	2 210 949,25	11,97	304°22'49"
72	400 210,21	2 210 939,37	10,88	040°09'22"
73	400 218,53	2 210 946,39	14,92	305°04'25"
74	400 227,10	2 210 934,17	13,99	041°59'14"
75	400 237,50	2 210 943,53	12,52	311°38'00"
76	400 245,81	2 210 934,17	29,68	220°23'01"
77	400 223,20	2 210 914,94	21,53	293°28'17"
78	400 231,78	2 210 895,19	28,68	284°09'43"
79	400 238,80	2 210 867,39	28,24	276°20'25"
80	400 241,92	2 210 839,32	28,60	267°55'03"
81	400 240,88	2 210 810,73	34,22	260°49'26"
82	400 235,42	2 210 776,95	29,63	249°27'31"
83	400 225,02	2 210 749,21	22,08	242°40'52"
84	400 214,89	2 210 729,59	19,79	237°52'30"
85	400 204,36	2 210 712,83	15,95	290°30'05"
86	400 209,95	2 210 697,88	19,83	204°22'54"
87	400 191,89	2 210 689,70	6,25	106°55'38"
88	400 190,07	2 210 695,67	15,92	227°05'05"
89	400 179,23	2 210 684,02	13,88	299°41'27"

3. Объект культурного наследия «Церковь Покрова», Воронежская область, Воробьевский район, село Банное, улица Ленина, д. 37

3.1. Графическое описание местоположения границ защитной зоны



Условные обозначения:

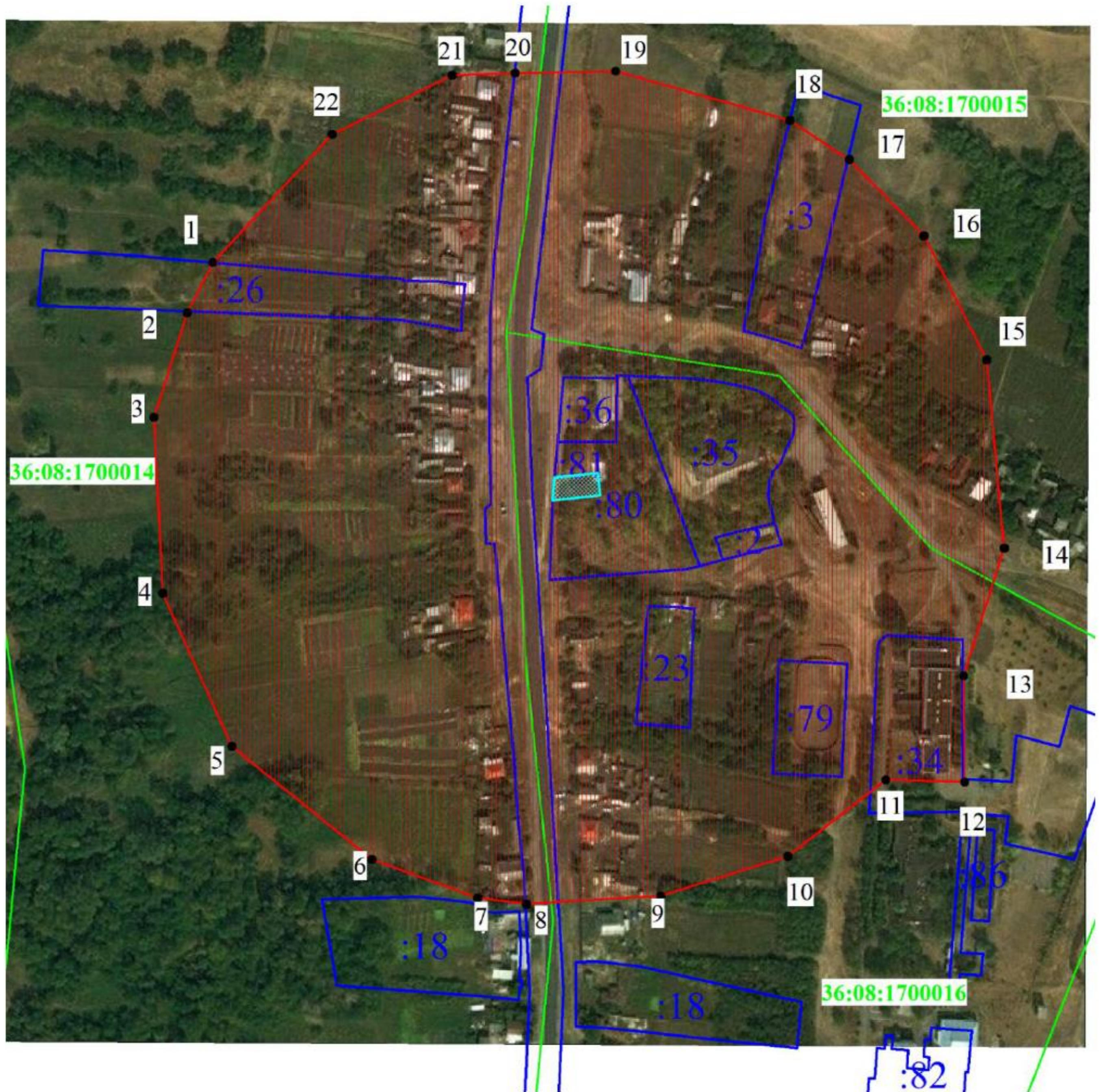
- граница защитной зоны
- 1, 2 - характерная точка границ защитной зоны
- :3 - кадастровый номер земельного участка
- граница земельного участка, включенная в ЕГРН
- граница кадастрового квартала
- объект культурного наследия

3.2. Перечень координат характерных точек границ защитной зоны

Наименование поворотных точек	Координаты поворотных точек в МСК-36		Мера линий, м	Дирекционный угол
	X	Y		
1	418 511,54	2 228 848,84	0,79	064°59'15"
2	418 511,87	2 228 849,56	5,36	156°21'08"
3	418 506,96	2 228 851,71	11,90	246°21'54"
4	418 502,19	2 228 840,81	0,99	156°16'18"
5	418 501,28	2 228 841,21	1,59	246°19'46"
6	418 500,64	2 228 839,75	2,69	156°17'50"
7	418 498,18	2 228 840,83	1,59	066°19'46"
8	418 498,82	2 228 842,29	9,23	156°26'05"
9	418 490,36	2 228 845,98	11,08	066°19'34"
10	418 494,81	2 228 856,13	2,50	156°12'01"
11	418 492,52	2 228 857,14	5,49	066°22'36"
12	418 494,72	2 228 862,17	2,51	336°30'05"
13	418 497,02	2 228 861,17	8,62	066°20'16"
14	418 500,48	2 228 869,06	23,75	114°01'47"
15	418 490,81	2 228 890,75	33,81	104°20'58"
16	418 482,43	2 228 923,51	26,29	160°39'54"
17	418 457,62	2 228 932,21	41,29	065°03'22"
18	418 475,03	2 228 969,65	6,63	336°48'04"
19	418 481,12	2 228 967,04	87,55	082°42'58"
20	418 492,22	2 229 053,88	51,10	069°33'29"
21	418 510,07	2 229 101,76	73,91	046°54'33"
22	418 560,56	2 229 155,73	97,49	022°26'34"
23	418 650,67	2 229 192,95	14,37	054°51'57"
24	418 658,94	2 229 204,70	19,28	334°35'32"
25	418 676,35	2 229 196,43	15,75	348°50'44"
26	418 691,80	2 229 193,39	18,14	059°44'36"
27	418 700,94	2 229 209,06	14,41	338°16'44"
28	418 714,33	2 229 203,72	12,72	246°17'12"
29	418 709,22	2 229 192,08	32,31	345°57'50"
30	418 740,56	2 229 184,25	45,59	348°09'13"
31	418 785,17	2 229 174,89	55,40	329°48'30"
32	418 833,06	2 229 147,03	73,11	311°08'16"
33	418 881,15	2 229 091,96	52,05	330°26'00"
34	418 926,42	2 229 066,28	36,62	241°36'25"
35	418 909,01	2 229 034,07	20,93	273°34'34"
36	418 910,32	2 229 013,18	66,03	266°51'24"
37	418 906,70	2 228 947,25	77,85	255°21'58"
38	418 887,03	2 228 871,93	96,65	234°09'44"
39	418 830,44	2 228 793,57	66,98	207°53'50"
40	418 771,24	2 228 762,23	57,59	190°07'15"
41	418 714,55	2 228 752,11	76,54	178°17'20"
42	418 638,05	2 228 754,40	96,98	155°02'43"
43	418 550,12	2 228 795,31	65,98	125°46'53"

4. Объект культурного наследия «Братская могила сельских активистов», Воронежская область, Воробьевский район, с. Мужичье

4.1. Графическое описание местоположения границ защитной зоны



Условные обозначения:

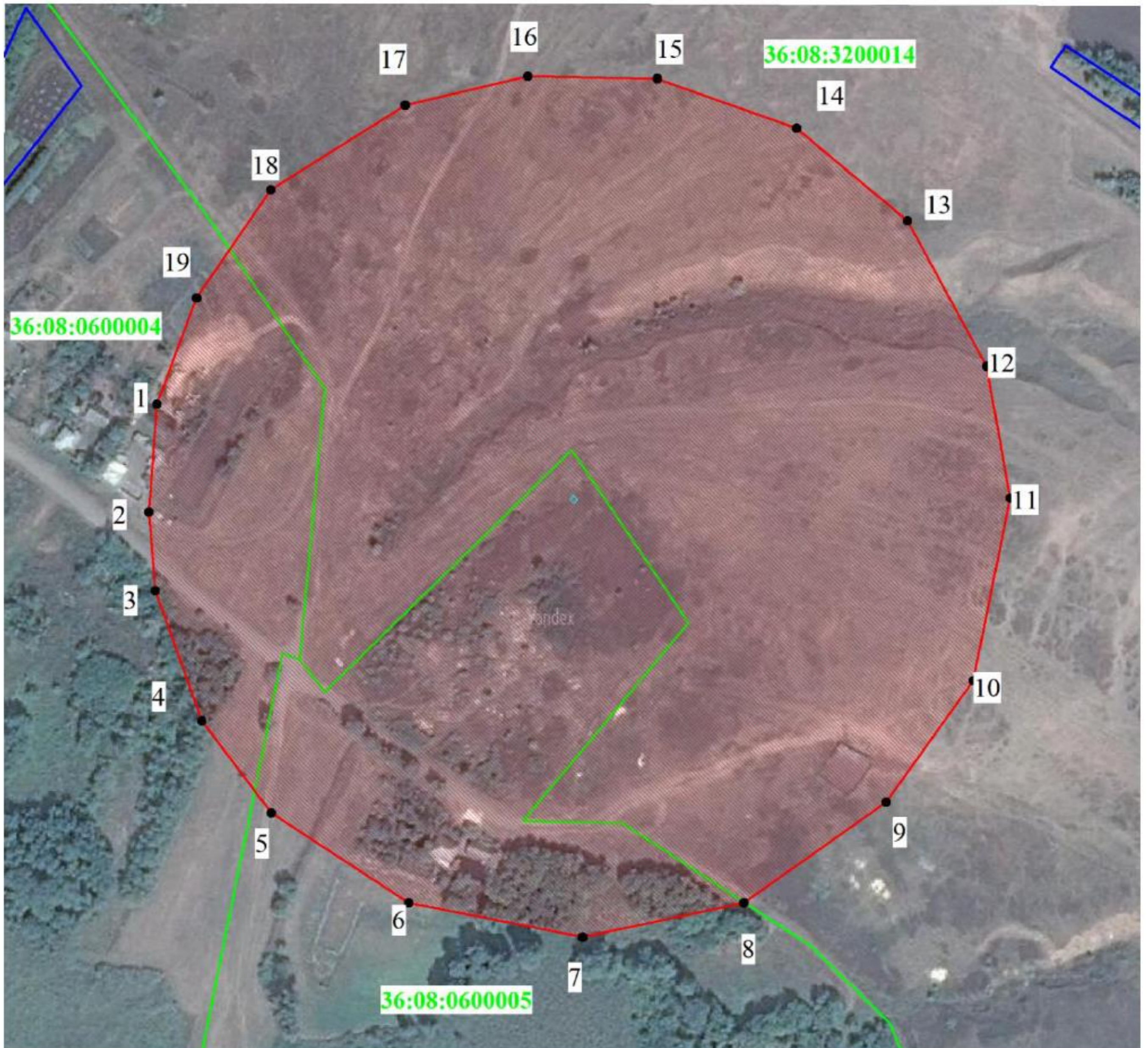
- граница защитной зоны
- 1, 2 - характерная точка границ защитной зоны
- :3 - кадастровый номер земельного участка
- граница земельного участка, включенная в ЕГРН
- граница кадастрового квартала
- объект культурного наследия

4.2. Перечень координат характерных точек границ защитной зоны

Наименование поворотных точек	Координаты поворотных точек в МСК-36		Мера линий, м	Дирекционный угол
	X	Y		
1	411 530,04	2 220 920,74	27,88	207°17'06"
2	411 505,26	2 220 907,95	54,38	197°38'41"
3	411 453,44	2 220 891,47	87,15	177°11'32"
4	411 366,40	2 220 895,74	83,32	155°37'25"
5	411 290,50	2 220 930,13	89,04	128°56'45"
6	411 234,53	2 220 999,38	55,86	110°03'03"
7	411 215,38	2 221 051,85	24,39	097°15'47"
8	411 212,30	2 221 076,05	66,72	086°22'57"
9	411 216,51	2 221 142,63	66,02	072°52'01"
10	411 235,95	2 221 205,72	61,49	051°53'33"
11	411 273,90	2 221 254,10	39,21	091°38'48"
12	411 272,77	2 221 293,29	52,65	359°29'02"
13	411 325,43	2 221 292,82	66,38	017°37'33"
14	411 388,69	2 221 312,92	93,49	354°41'14"
15	411 481,78	2 221 304,26	69,00	333°07'36"
16	411 543,32	2 221 273,07	52,83	315°31'39"
17	411 581,02	2 221 236,06	35,26	303°30'12"
18	411 600,48	2 221 206,67	89,72	285°47'59"
19	411 624,91	2 221 120,34	49,80	268°39'10"
20	411 623,74	2 221 070,55	31,32	268°15'51"
21	411 622,79	2 221 039,24	66,10	243°47'49"
22	411 593,60	2 220 979,93	86,86	222°57'48"

**5. Объект культурного наследия «Могила Шапошникова В.М.»,
Воронежская область, Воробьевский район, с. Нижний Бык**

5.1. Графическое описание местоположения границ защитной зоны



Условные обозначения:

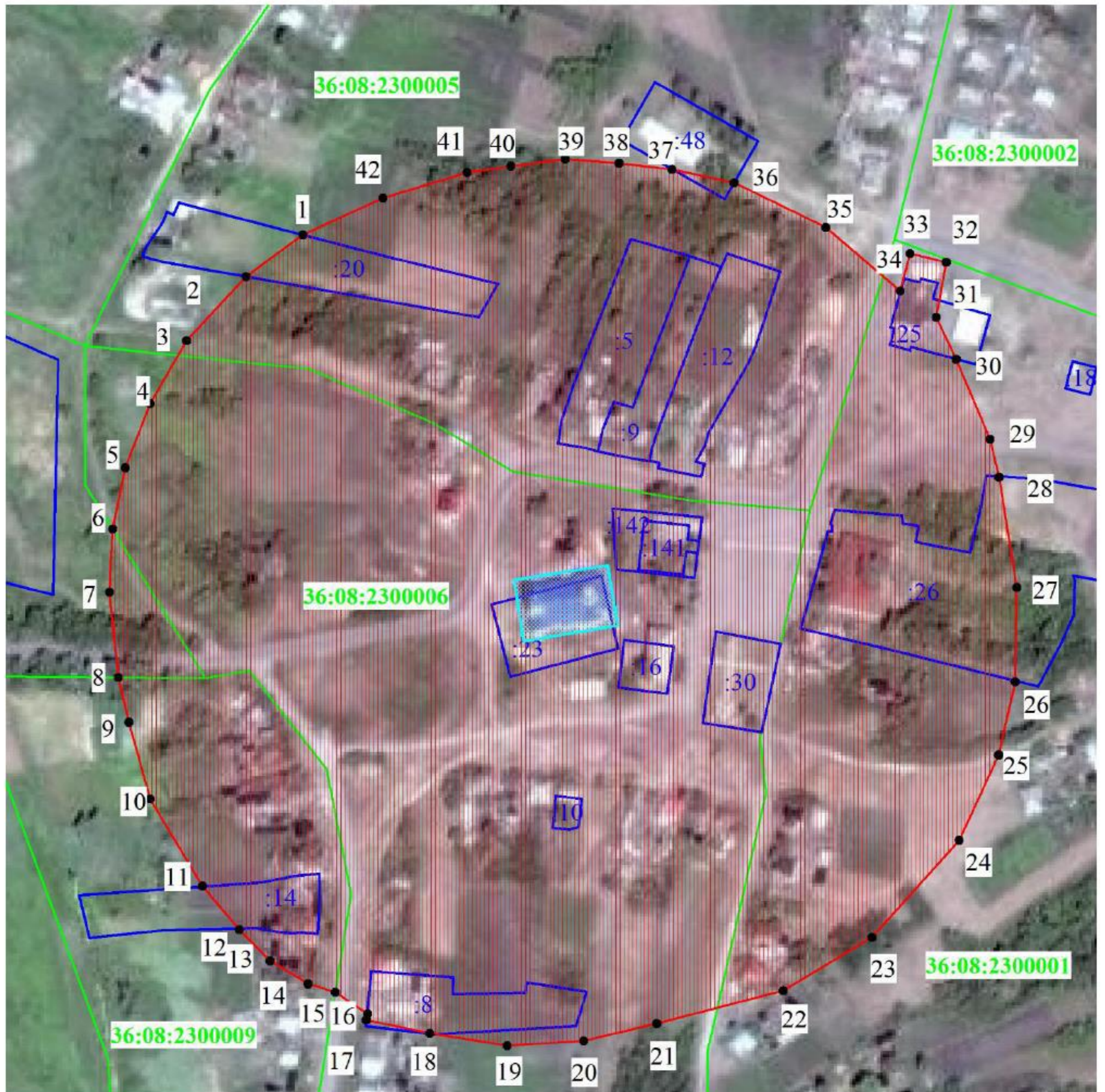
- граница защитной зоны
- 1, 2 - характерная точка границ защитной зоны
- 3 - кадастровый номер земельного участка
- граница земельного участка, включенная в ЕГРН
- граница кадастрового квартала
- объект культурного наследия

5.2. Перечень координат характерных точек границ защитной зоны

Наименование поворотных точек	Координаты поворотных точек в МСК-36		Мера линий, м	Дирекционный угол
	X	Y		
1	405 477,48	2 228 686,40	51,21	184°10'01"
2	405 426,40	2 228 682,68	37,59	175°31'04"
3	405 388,93	2 228 685,62	65,64	160°10'50"
4	405 327,17	2 228 707,88	54,61	142°55'58"
5	405 283,60	2 228 740,79	77,90	123°10'43"
6	405 240,97	2 228 805,99	84,34	101°08'34"
7	405 224,67	2 228 888,74	78,20	077°58'10"
8	405 240,97	2 228 965,23	82,79	054°51'57"
9	405 288,62	2 229 032,94	70,98	035°39'19"
10	405 346,29	2 229 074,32	88,28	011°28'10"
11	405 432,81	2 229 091,87	63,70	349°47'46"
12	405 495,50	2 229 080,58	78,55	331°23'22"
13	405 564,46	2 229 042,97	68,55	309°48'20"
14	405 608,35	2 228 990,31	70,19	289°34'04"
15	405 631,86	2 228 924,17	61,45	271°10'09"
16	405 633,11	2 228 862,73	59,91	256°41'27"
17	405 619,32	2 228 804,42	75,49	237°53'37"
18	405 579,20	2 228 740,48	62,25	214°19'49"
19	405 527,79	2 228 705,37	53,77	200°39'13"

6. Объект культурного наследия «Церковь Рождества Богородицы», Воронежская область, Воробьевский район, село Никольское 2-е, площадь Школьная, д. 4

6.1. Графическое описание местоположения границ защитной зоны



Условные обозначения:

- граница защитной зоны
- 1, 2 - характерная точка границ защитной зоны
- :3 - кадастровый номер земельного участка
- граница земельного участка, включенная в ЕГРН
- граница кадастрового квартала
- объект культурного наследия

6.2. Перечень координат характерных точек границ защитной зоны

Наименование поворотных точек	Координаты поворотных точек в МСК-36		Мера линий, м	Дирекционный угол
	X	Y		
1	375579,77	2216959,05	51,96	265°01'41"
2	375575,27	2216907,29	7,65	012°40'49"
3	375582,73	2216908,97	14,79	280°10'32"
4	375585,35	2216894,41	14,31	195°07'26"
5	375571,53	2216890,68	35,90	259°57'54"
6	375565,28	2216855,33	4,17	022°55'15"
7	375569,12	2216856,95	19,14	281°10'29"
8	375572,83	2216838,18	12,98	194°55'16"
9	375560,29	2216834,83	85,73	226°27'26"
10	375501,23	2216772,69	14,31	221°54'55"
11	375490,58	2216763,13	4,52	254°28'33"
12	375489,37	2216758,78	6,85	171°52'12"
13	375482,60	2216759,74	13,97	204°34'02"
14	375469,89	2216753,94	13,10	263°57'19"
15	375468,51	2216740,91	36,01	174°12'49"
16	375432,69	2216744,54	13,73	236°31'11"
17	375425,11	2216733,09	21,80	192°24'36"
18	375403,82	2216728,40	8,07	257°00'19"
19	375402,00	2216720,54	18,29	165°02'39"
20	375384,33	2216725,26	19,36	187°48'48"
21	375365,16	2216722,62	52,42	177°10'01"
22	375312,81	2216725,21	22,26	179°19'49"
23	375290,55	2216725,48	5,29	258°07'42"
24	375289,46	2216720,29	51,32	168°58'48"
25	375239,09	2216730,10	23,09	085°15'52"
26	375241,00	2216753,11	21,40	131°25'54"
27	375226,84	2216769,15	20,45	168°57'10"
28	375206,77	2216773,07	10,07	259°20'34"
29	375204,91	2216763,18	16,20	168°04'38"
30	375189,06	2216766,52	34,71	085°39'57"
31	375191,68	2216801,13	10,14	124°49'15"
32	375185,89	2216809,45	67,00	114°38'34"
33	375157,96	2216870,35	77,56	095°53'57"
34	375149,99	2216947,50	26,91	114°05'00"
35	375139,00	2216972,07	18,55	028°53'12"
36	375155,24	2216981,03	33,92	072°14'29"
37	375165,59	2217013,34	65,38	058°59'53"
38	375199,27	2217069,38	76,39	038°35'12"
39	375258,98	2217117,03	88,24	016°09'21"
40	375343,74	2217141,58	30,38	355°45'26"
41	375374,03	2217139,33	10,09	038°59'28"
42	375381,87	2217145,68	10,89	318°57'00"
43	375390,08	2217138,53	18,40	356°14'05"
44	375408,44	2217137,32	42,88	344°47'55"
45	375449,82	2217126,08	21,59	034°47'21"

46	375467,56	2217138,40	18,33	303°21'59"
47	375477,64	2217123,09	11,78	215°59'14"
48	375468,11	2217116,17	31,13	327°46'01"
49	375494,44	2217099,57	25,31	037°12'29"
50	375514,60	2217114,88	21,63	309°02'45"
51	375528,23	2217098,08	11,44	217°18'04"
52	375519,13	2217091,15	14,47	310°46'59"
53	375528,58	2217080,19	77,34	299°07'19"
54	375566,22	2217012,63	55,26	284°11'40"

7. Объект культурного наследия «Церковь Казанская», Воронежская область, Воробьевский район, село Новотолучеево

7.1. Графическое описание местоположения границ защитной зоны



Условные обозначения:

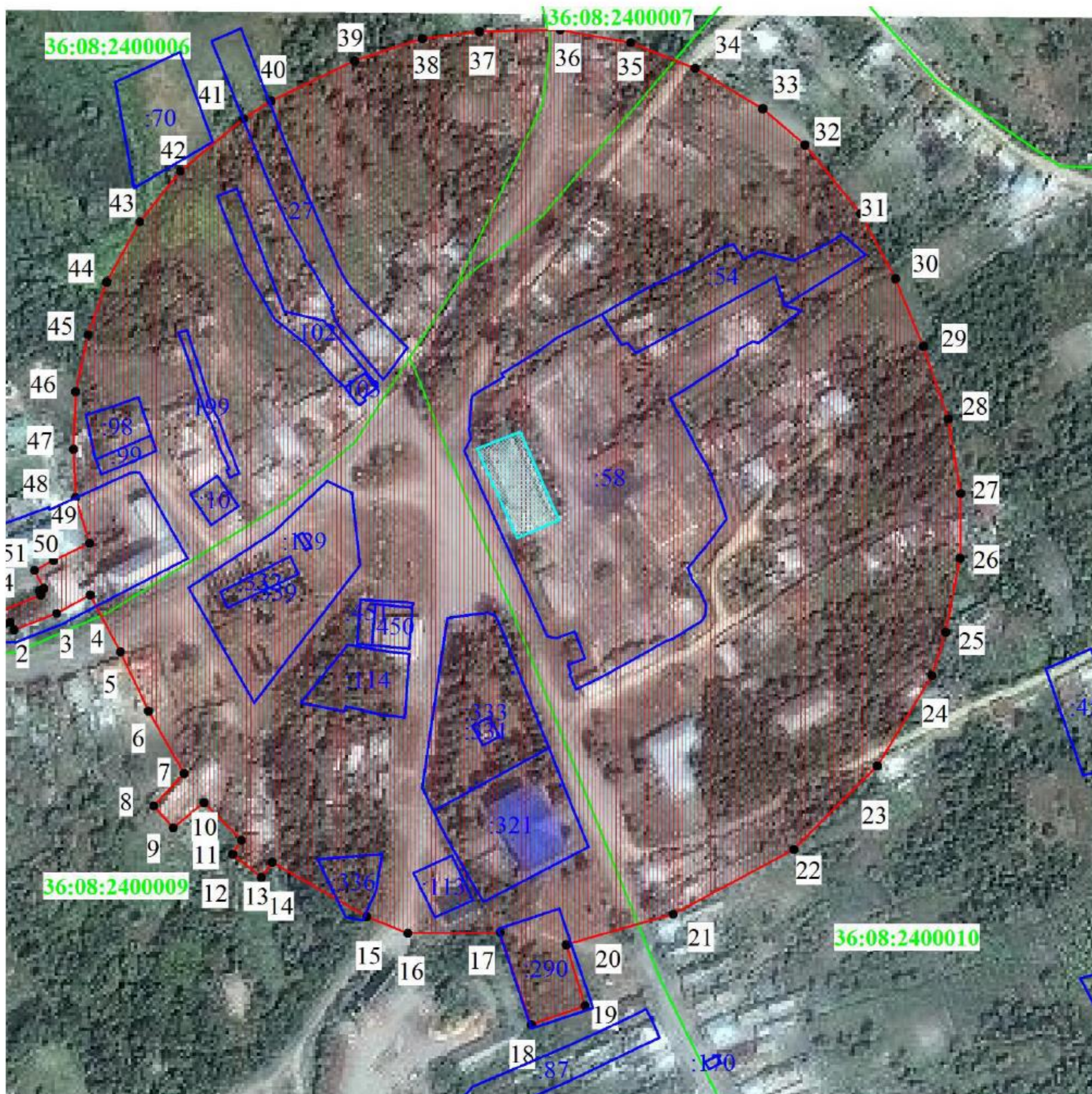
- граница защитной зоны
- 1, 2 - характерная точка границ защитной зоны
- :3 - кадастровый номер земельного участка
- граница земельного участка, включенная в ЕГРН
- граница кадастрового квартала
- объект культурного наследия

7.2. Перечень координат характерных точек границ защитной зоны

Наименование поворотных точек	Координаты поворотных точек в МСК-36		Мера линий, м	Дирекционный угол
	X	Y		
1	389 946,07	2 213 459,34	40,44	156°02'15"
2	389 909,11	2 213 475,76	54,08	141°40'48"
3	389 866,68	2 213 509,29	51,81	132°51'32"
4	389 831,44	2 213 547,28	40,1	117°26'23"
5	389 812,96	2 213 582,86	51,62	104°35'20"
6	389 799,96	2 213 632,82	42,52	093°41'29"
7	389 797,22	2 213 675,25	47,25	079°59'31"
8	389 805,44	2 213 721,78	36,98	070°07'02"
9	389 818,01	2 213 756,56	43,82	069°48'58"
10	389 833,13	2 213 797,69	26,42	059°50'24"
11	389 846,41	2 213 820,54	8,71	007°07'30"
12	389 855,05	2 213 821,62	36,79	047°04'01"
13	389 880,11	2 213 848,56	13,52	089°38'15"
14	389 880,20	2 213 862,07	10,4	001°53'09"
15	389 890,59	2 213 862,41	3,79	262°52'34"
16	389 890,12	2 213 858,65	48,45	033°54'52"
17	389 930,33	2 213 885,68	43,52	016°26'25"
18	389 972,07	2 213 898,00	36,68	008°35'01"
19	390 008,34	2 213 903,47	62,14	352°24'19"
20	390 069,93	2 213 895,26	30,12	338°40'56"
21	390 097,99	2 213 884,31	47,13	332°47'02"
22	390 139,91	2 213 862,76	36,64	325°16'15"
23	390 170,02	2 213 841,88	29,52	315°56'22"
24	390 191,23	2 213 821,35	35,32	305°32'15"
25	390 211,76	2 213 792,61	28,46	297°10'52"
26	390 224,76	2 213 767,29	33,11	288°03'38"
27	390 235,03	2 213 735,81	30,21	279°46'56"
28	390 240,16	2 213 706,04	23,26	269°35'29"
29	390 240,00	2 213 682,79	41,75	262°41'44"
30	390 234,69	2 213 641,37	31,28	250°10'40"
31	390 224,08	2 213 611,95	29,69	242°32'56"
32	390 210,39	2 213 585,60	18,22	243°04'12"
33	390 202,14	2 213 569,35	28,4	241°23'22"
34	390 188,54	2 213 544,42	45,11	229°46'29"
35	390 159,41	2 213 509,98	44,78	218°47'48"
36	390 124,51	2 213 481,92	39,94	205°54'23"
37	390 088,58	2 213 464,47	26,76	197°12'13"
38	390 063,02	2 213 456,56	19,6	198°37'16"
39	390 044,44	2 213 450,30	58	179°51'25"
40	389 986,44	2 213 450,44	4,95	215°22'18"
41	389 982,41	2 213 447,58	26,4	163°31'31"
42	389 957,09	2 213 455,07	11,83	158°49'14"

8. Объект культурного наследия «Школа, основанная художником Щербатовым М.», Воронежская область, Воробьевский район, с. Рудня, ул. Ленина, 1

8.1. Графическое описание местоположения границ защитной зоны



Условные обозначения:

- граница защитной зоны
- 1, 2 - характерная точка границ защитной зоны
- :3 - кадастровый номер земельного участка
- граница земельного участка, включенная в ЕГРН
- граница кадастрового квартала
- объект культурного наследия

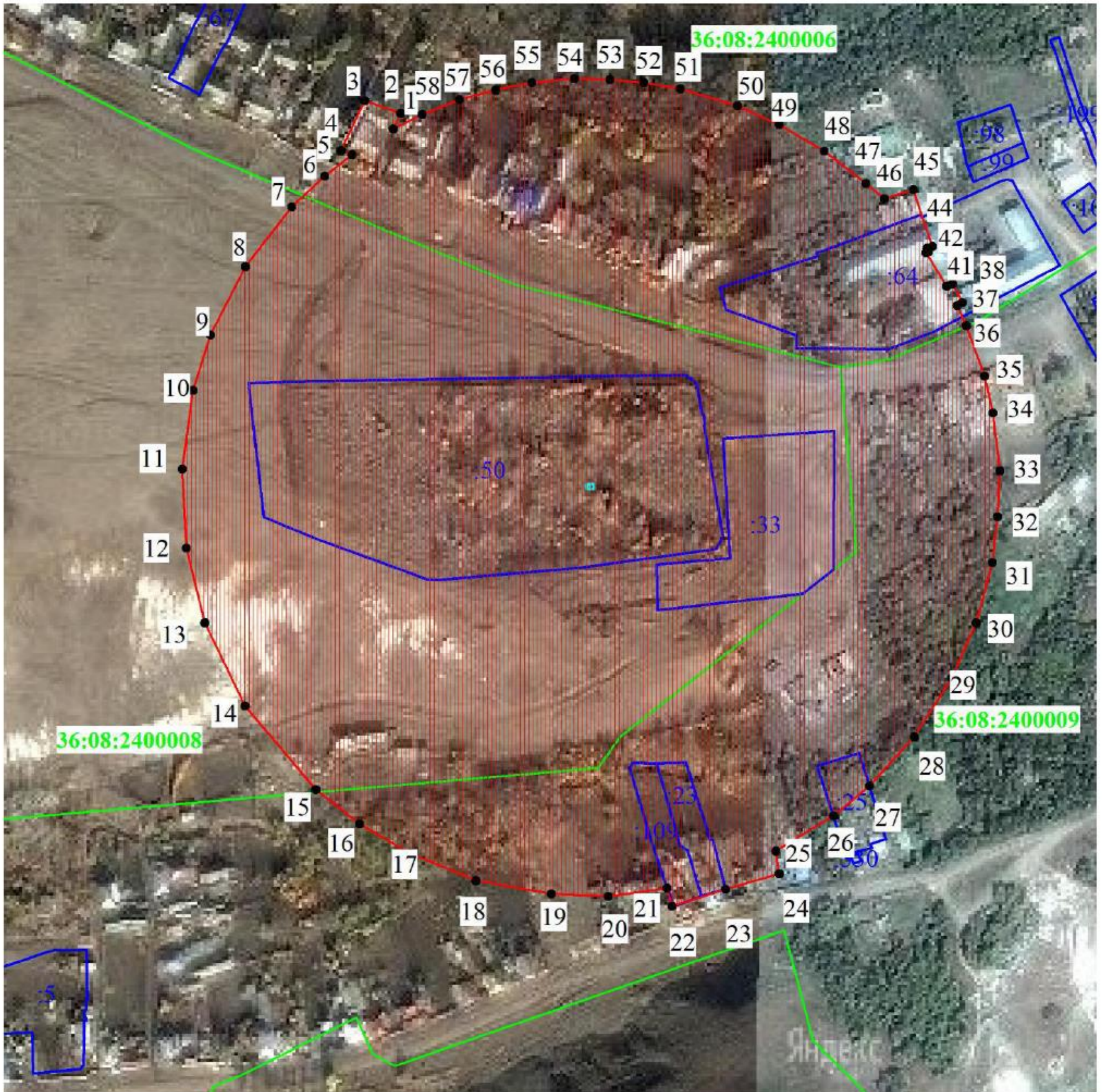
8.2. Перечень координат характерных точек границ защитной зоны

Наименование поворотных точек	Координаты поворотных точек в МСК-36		Мера линий, м	Дирекционный угол
	X	Y		
1	375579,77	2216959,05	51,96	265°01'41"
2	375575,27	2216907,29	7,65	012°40'49"
3	375582,73	2216908,97	14,79	280°10'32"
4	375585,35	2216894,41	14,31	195°07'26"
5	375571,53	2216890,68	35,90	259°57'54"
6	375565,28	2216855,33	4,17	022°55'15"
7	375569,12	2216856,95	19,14	281°10'29"
8	375572,83	2216838,18	12,98	194°55'16"
9	375560,29	2216834,83	85,73	226°27'26"
10	375501,23	2216772,69	14,31	221°54'55"
11	375490,58	2216763,13	4,52	254°28'33"
12	375489,37	2216758,78	6,85	171°52'12"
13	375482,60	2216759,74	13,97	204°34'02"
14	375469,89	2216753,94	13,10	263°57'19"
15	375468,51	2216740,91	36,01	174°12'49"
16	375432,69	2216744,54	13,73	236°31'11"
17	375425,11	2216733,09	21,80	192°24'36"
18	375403,82	2216728,40	8,07	257°00'19"
19	375402,00	2216720,54	18,29	165°02'39"
20	375384,33	2216725,26	19,36	187°48'48"
21	375365,16	2216722,62	52,42	177°10'01"
22	375312,81	2216725,21	22,26	179°19'49"
23	375290,55	2216725,48	5,29	258°07'42"
24	375289,46	2216720,29	51,32	168°58'48"
25	375239,09	2216730,10	23,09	085°15'52"
26	375241,00	2216753,11	21,40	131°25'54"
27	375226,84	2216769,15	20,45	168°57'10"
28	375206,77	2216773,07	10,07	259°20'34"
29	375204,91	2216763,18	16,20	168°04'38"
30	375189,06	2216766,52	34,71	085°39'57"
31	375191,68	2216801,13	10,14	124°49'15"
32	375185,89	2216809,45	67,00	114°38'34"
33	375157,96	2216870,35	77,56	095°53'57"
34	375149,99	2216947,50	26,91	114°05'00"
35	375139,00	2216972,07	18,55	028°53'12"
36	375155,24	2216981,03	33,92	072°14'29"
37	375165,59	2217013,34	65,38	058°59'53"
38	375199,27	2217069,38	76,39	038°35'12"
39	375258,98	2217117,03	88,24	016°09'21"
40	375343,74	2217141,58	30,38	355°45'26"
41	375374,03	2217139,33	10,09	038°59'28"
42	375381,87	2217145,68	10,89	318°57'00"
43	375390,08	2217138,53	18,40	356°14'05"
44	375408,44	2217137,32	42,88	344°47'55"
45	375449,82	2217126,08	21,59	034°47'21"

46	375467,56	2217138,40	18,33	303°21'59"
47	375477,64	2217123,09	11,78	215°59'14"
48	375468,11	2217116,17	31,13	327°46'01"
49	375494,44	2217099,57	25,31	037°12'29"
50	375514,60	2217114,88	21,63	309°02'45"
51	375528,23	2217098,08	11,44	217°18'04"
52	375519,13	2217091,15	14,47	310°46'59"
53	375528,58	2217080,19	77,34	299°07'19"
54	375566,22	2217012,63	55,26	284°11'40"

9. Объект культурного наследия «Братская могила», Воронежская область, Воробьевский район, с. Рудня

9.1. Графическое описание местоположения границ защитной зоны



Условные обозначения:

- граница защитной зоны
- 1, 2 - характерная точка границ защитной зоны
- :3 - кадастровый номер земельного участка
- граница земельного участка, включенная в ЕГРН
- граница кадастрового квартала
- объект культурного наследия

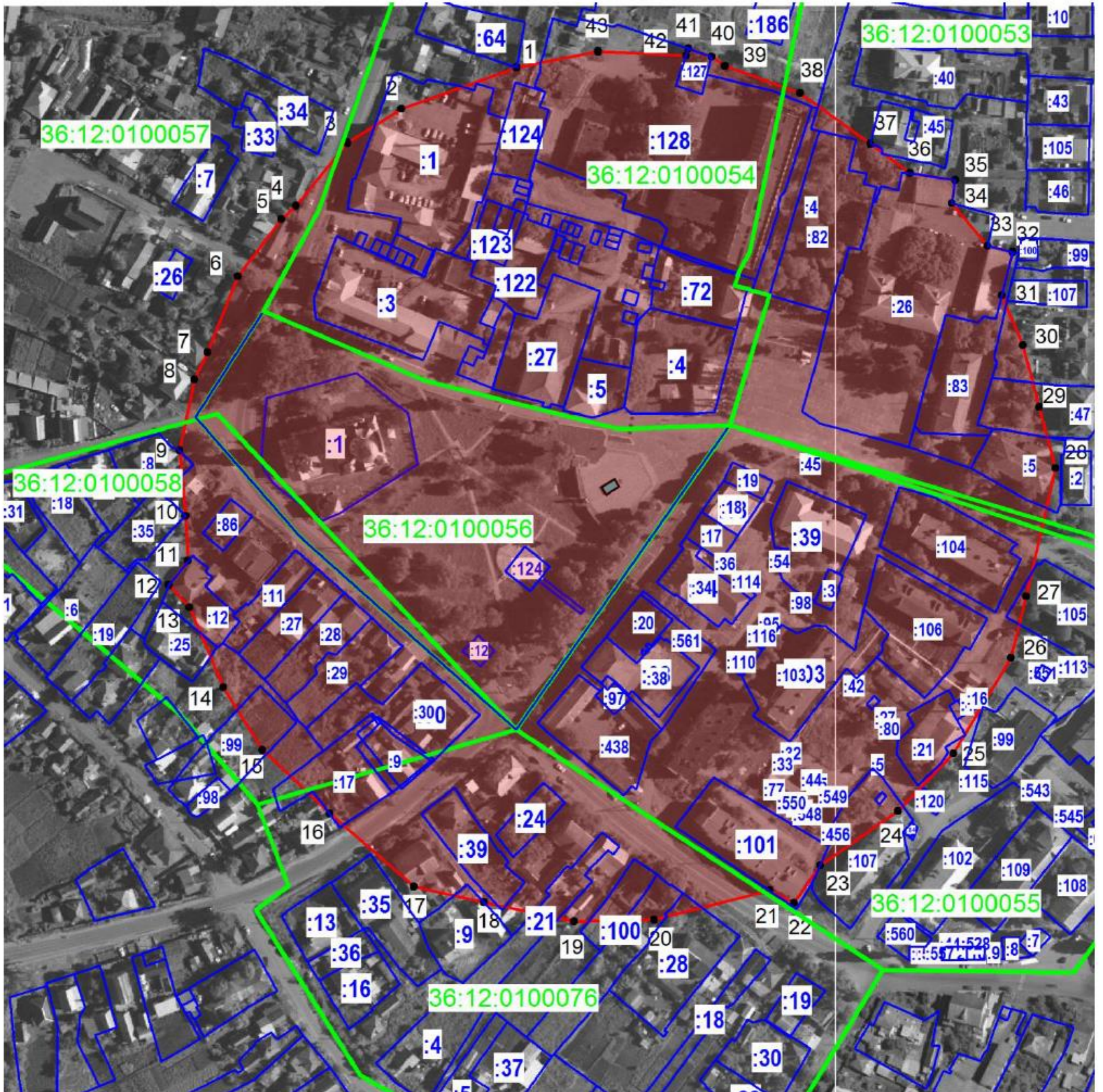
9.2. Перечень координат характерных точек границ защитной зоны

Наименование поворотных точек	Координаты поворотных точек в МСК-36		Мера линий, м	Дирекционный угол
	X	Y		
1	375579,77	2216959,05	51,96	265°01'41"
2	375575,27	2216907,29	7,65	012°40'49"
3	375582,73	2216908,97	14,79	280°10'32"
4	375585,35	2216894,41	14,31	195°07'26"
5	375571,53	2216890,68	35,90	259°57'54"
6	375565,28	2216855,33	4,17	022°55'15"
7	375569,12	2216856,95	19,14	281°10'29"
8	375572,83	2216838,18	12,98	194°55'16"
9	375560,29	2216834,83	85,73	226°27'26"
10	375501,23	2216772,69	14,31	221°54'55"
11	375490,58	2216763,13	4,52	254°28'33"
12	375489,37	2216758,78	6,85	171°52'12"
13	375482,60	2216759,74	13,97	204°34'02"
14	375469,89	2216753,94	13,10	263°57'19"
15	375468,51	2216740,91	36,01	174°12'49"
16	375432,69	2216744,54	13,73	236°31'11"
17	375425,11	2216733,09	21,80	192°24'36"
18	375403,82	2216728,40	8,07	257°00'19"
19	375402,00	2216720,54	18,29	165°02'39"
20	375384,33	2216725,26	19,36	187°48'48"
21	375365,16	2216722,62	52,42	177°10'01"
22	375312,81	2216725,21	22,26	179°19'49"
23	375290,55	2216725,48	5,29	258°07'42"
24	375289,46	2216720,29	51,32	168°58'48"
25	375239,09	2216730,10	23,09	085°15'52"
26	375241,00	2216753,11	21,40	131°25'54"
27	375226,84	2216769,15	20,45	168°57'10"
28	375206,77	2216773,07	10,07	259°20'34"
29	375204,91	2216763,18	16,20	168°04'38"
30	375189,06	2216766,52	34,71	085°39'57"
31	375191,68	2216801,13	10,14	124°49'15"
32	375185,89	2216809,45	67,00	114°38'34"
33	375157,96	2216870,35	77,56	095°53'57"
34	375149,99	2216947,50	26,91	114°05'00"
35	375139,00	2216972,07	18,55	028°53'12"
36	375155,24	2216981,03	33,92	072°14'29"
37	375165,59	2217013,34	65,38	058°59'53"
38	375199,27	2217069,38	76,39	038°35'12"
39	375258,98	2217117,03	88,24	016°09'21"
40	375343,74	2217141,58	30,38	355°45'26"
41	375374,03	2217139,33	10,09	038°59'28"
42	375381,87	2217145,68	10,89	318°57'00"
43	375390,08	2217138,53	18,40	356°14'05"
44	375408,44	2217137,32	42,88	344°47'55"
45	375449,82	2217126,08	21,59	034°47'21"

46	375467,56	2217138,40	18,33	303°21'59"
47	375477,64	2217123,09	11,78	215°59'14"
48	375468,11	2217116,17	31,13	327°46'01"
49	375494,44	2217099,57	25,31	037°12'29"
50	375514,60	2217114,88	21,63	309°02'45"
51	375528,23	2217098,08	11,44	217°18'04"
52	375519,13	2217091,15	14,47	310°46'59"
53	375528,58	2217080,19	77,34	299°07'19"
54	375566,22	2217012,63	55,26	284°11'40"

10. Объект культурного наследия «Братская могила № 146», Воронежская область, Кантемировский район, пгт. Кантемировка

10.1. Графическое описание местоположения границ защитной зоны



Условные обозначения:

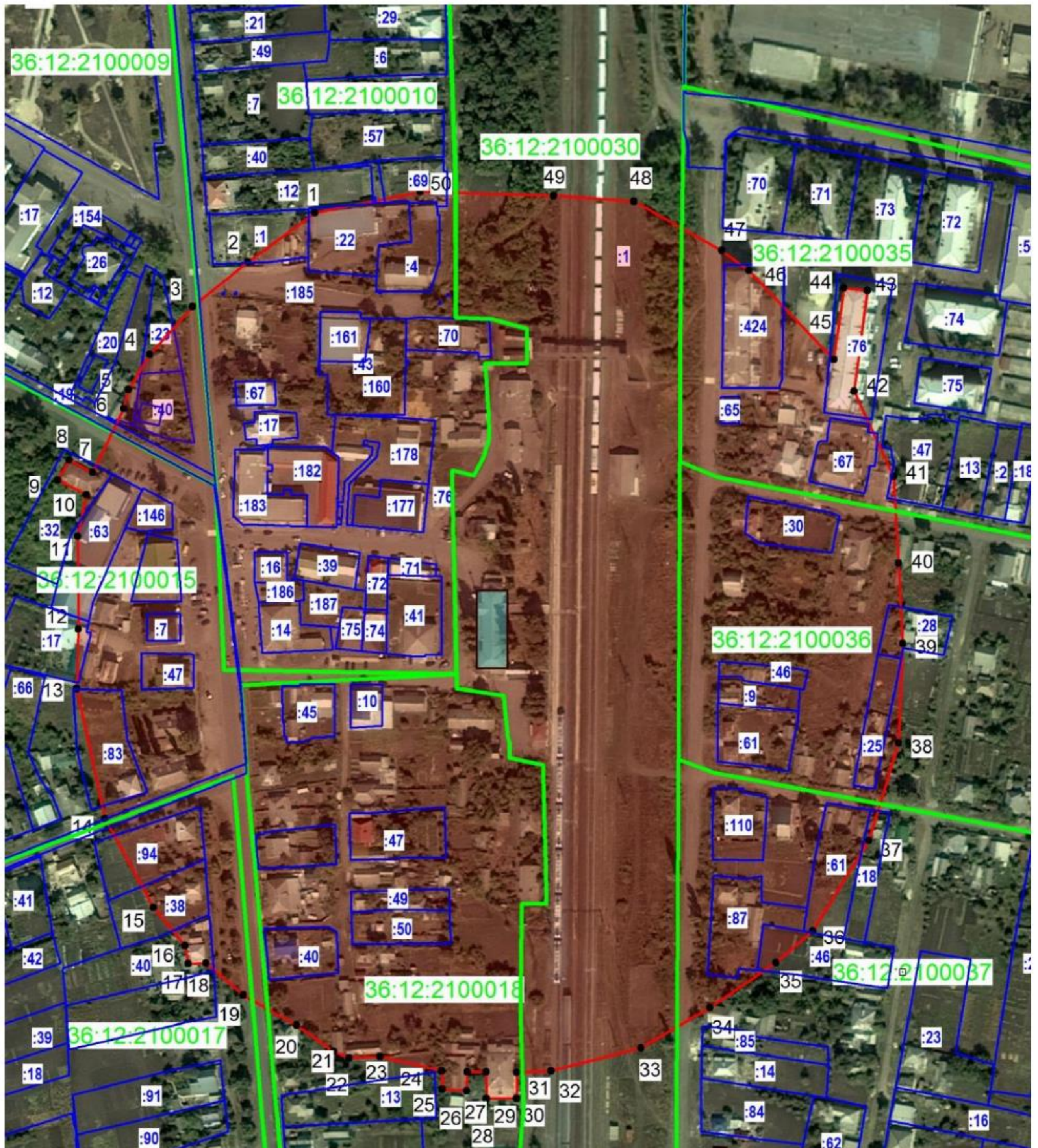
- граница защитной зоны
- 1, 2 - характерная точка границ защитной зоны
- :3 - кадастровый номер земельного участка
- граница земельного участка, включенная в ЕГРН
- граница кадастрового квартала
- объект культурного наследия

10.2. Перечень координат характерных точек границ защитной зоны

Наименование поворотных точек	Координаты поворотных точек в МСК-36		Мера линий, м	Дирекционный угол
	X	Y		
1	295 971,10	1 348 850,59	57,06	250°11'59"
2	295 951,77	1 348 796,90	29,89	237°51'45"
3	295 935,87	1 348 771,59	38,07	219°22'19"
4	295 906,44	1 348 747,44	9,16	227°33'59"
5	295 900,26	1 348 740,68	33,49	217°08'12"
6	295 873,56	1 348 720,46	38,35	201°52'35"
7	295 837,97	1 348 706,17	14,11	206°06'40"
8	295 825,30	1 348 699,96	33,84	191°29'21"
9	295 792,14	1 348 693,22	30,75	175°02'12"
10	295 761,51	1 348 695,88	20,90	176°55'41"
11	295 740,64	1 348 697,00	14,39	217°39'30"
12	295 729,25	1 348 688,21	14,19	137°25'39"
13	295 718,80	1 348 697,81	40,51	157°11'43"
14	295 681,46	1 348 713,51	34,46	148°07'05"
15	295 652,20	1 348 731,71	43,33	133°16'12"
16	295 622,50	1 348 763,26	52,20	130°56'13"
17	295 588,30	1 348 802,69	33,61	102°42'03"
18	295 580,91	1 348 835,48	43,02	101°51'31"
19	295 572,07	1 348 877,58	37,34	088°56'28"
20	295 572,76	1 348 914,91	55,70	075°45'06"
21	295 586,47	1 348 968,90	12,82	116°30'18"
22	295 580,75	1 348 980,37	21,29	035°03'21"
23	295 598,18	1 348 992,60	44,34	054°57'18"
24	295 623,64	1 349 028,90	37,35	043°55'34"
25	295 650,54	1 349 054,81	52,21	031°04'29"
26	295 695,26	1 349 081,76	29,50	013°43'31"
27	295 723,92	1 349 088,76	61,42	012°56'12"
28	295 783,78	1 349 102,51	29,62	345°13'55"
29	295 812,42	1 349 094,96	29,89	344°59'31"
30	295 841,29	1 349 087,22	25,31	337°08'36"
31	295 864,61	1 349 077,39	20,81	014°02'35"
32	295 884,80	1 349 082,44	11,93	284°04'16"
33	295 887,70	1 349 070,87	26,14	319°40'11"
34	295 907,63	1 349 053,95	10,95	009°05'32"
35	295 918,44	1 349 055,68	21,38	279°07'23"
36	295 921,83	1 349 034,57	23,05	305°57'55"
37	295 935,37	1 349 015,91	40,31	305°56'15"
38	295 959,03	1 348 983,27	37,49	290°00'38"
39	295 971,86	1 348 948,04	7,49	304°13'15"
40	295 976,07	1 348 941,85	11,57	288°58'03"
41	295 979,83	1 348 930,91	3,33	198°32'37"
42	295 976,67	1 348 929,85	41,09	272°36'30"
43	295 978,54	1 348 888,80	38,93	258°58'54"

**11. Объект культурного наследия «Вокзал железнодорожный»,
Воронежская область, Кантемировский район, с. Митрофановка,
ул. Железнодорожная, 6**

11.1. Графическое описание местоположения границ защитной зоны



Условные обозначения:

- граница защитной зоны
- 1, 2 - характерная точка границ защитной зоны
- :3 - кадастровый номер земельного участка
- граница земельного участка, включенная в ЕГРН
- граница кадастрового квартала
- объект культурного наследия

11.2. Перечень координат характерных точек границ защитной зоны

Наименование поворотных точек	Координаты поворотных точек в МСК-36		Мера линий, м	Дирекционный угол
	X	Y		
1	325 383,74	1 337 013,73	41,14	233°41'24"
2	325 359,38	1 336 980,58	35,38	231°13'08"
3	325 337,22	1 336 953,00	31,83	221°39'48"
4	325 313,44	1 336 931,84	20,61	211°31'52"
5	325 295,87	1 336 921,06	9,62	193°50'02"
6	325 286,53	1 336 918,76	35,34	205°55'37"
7	325 254,75	1 336 903,31	13,14	297°56'58"
8	325 260,91	1 336 891,70	11,44	209°15'15"
9	325 250,93	1 336 886,11	15,99	117°31'36"
10	325 243,54	1 336 900,29	20,84	192°11'20"
11	325 223,17	1 336 895,89	46,34	179°30'20"
12	325 176,83	1 336 896,29	29,57	181°33'01"
13	325 147,27	1 336 895,49	66,20	167°48'33"
14	325 082,56	1 336 909,47	50,20	151°23'52"
15	325 038,49	1 336 933,50	24,69	140°27'21"
16	325 019,45	1 336 949,22	9,13	169°54'30"
17	325 010,46	1 336 950,82	9,00	087°27'09"
18	325 010,86	1 336 959,81	24,35	131°01'12"
19	324 994,88	1 336 978,18	30,49	119°25'24"
20	324 979,90	1 337 004,74	22,54	125°34'23"
21	324 966,79	1 337 023,07	8,49	112°38'26"
22	324 963,52	1 337 030,91	15,32	087°00'25"
23	324 964,32	1 337 046,21	31,43	102°58'47"
24	324 957,26	1 337 076,84	9,32	178°46'14"
25	324 947,94	1 337 077,04	12,20	092°46'15"
26	324 947,35	1 337 089,23	9,38	001°13'17"
27	324 956,73	1 337 089,43	9,38	090°00'00"
28	324 956,73	1 337 098,81	13,38	179°08'37"
29	324 943,35	1 337 099,01	14,98	089°14'06"
30	324 943,55	1 337 113,99	12,78	000°53'48"
31	324 956,33	1 337 114,19	17,01	086°51'54"
32	324 957,26	1 337 131,17	46,05	075°49'19"
33	324 968,54	1 337 175,82	39,73	059°31'25"
34	324 988,69	1 337 210,06	39,67	055°40'23"
35	325 011,06	1 337 242,82	24,19	049°24'32"
36	325 026,80	1 337 261,19	52,95	031°52'16"
37	325 071,77	1 337 289,15	50,68	016°43'07"
38	325 120,31	1 337 303,73	49,58	002°32'36"
39	325 169,84	1 337 305,93	39,80	356°58'30"
40	325 209,58	1 337 303,83	43,22	356°33'51"
41	325 252,72	1 337 301,24	46,84	335°17'23"
42	325 295,27	1 337 281,66	50,36	007°31'07"
43	325 345,20	1 337 288,25	11,64	275°54'59"
44	325 346,40	1 337 276,67	35,91	187°59'17"
45	325 310,84	1 337 271,68	61,32	316°18'54"

46	325 355,18	1 337 229,33	16,64	306°48'53"
47	325 365,15	1 337 216,01	50,05	299°10'01"
48	325 389,54	1 337 172,31	40,04	273°59'45"
49	325 392,33	1 337 132,37	66,33	271°33'18"
50	325 394,13	1 337 066,06	53,35	258°46'12"

12. Объект культурного наследия «Церковь Троицы», Воронежская область, Кантемировский район, р.п. Кантемировка, ул. Буденного, 1

12.1. Графическое описание местоположения границ защитной зоны



Условные обозначения:

- граница защитной зоны
- 1, 2 - характерная точка границ защитной зоны
- :3 - кадастровый номер земельного участка
- граница земельного участка, включенная в ЕГРН
- граница кадастрового квартала
- объект культурного наследия

12.2. Перечень координат характерных точек границ защитной зоны

Наименование поворотных точек	Координаты поворотных точек в МСК-36		Мера линий, м	Дирекционный угол
	X	Y		
1	295 965,10	1 348 628,18	35,73	229°48'08"
2	295 942,04	1 348 600,89	57,82	217°43'41"
3	295 896,31	1 348 565,51	44,14	203°23'59"
4	295 855,80	1 348 547,98	51,97	190°02'26"
5	295 804,63	1 348 538,92	45,09	175°35'58"
6	295 759,67	1 348 542,38	26,92	166°10'50"
7	295 733,53	1 348 548,81	17,11	214°56'04"
8	295 719,50	1 348 539,01	12,97	129°33'24"
9	295 711,24	1 348 549,01	6,84	038°06'37"
10	295 716,62	1 348 553,23	22,23	163°19'32"
11	295 695,32	1 348 559,61	40,32	149°00'52"
12	295 660,75	1 348 580,37	44,78	139°17'01"
13	295 626,81	1 348 609,58	45,55	126°18'14"
14	295 599,84	1 348 646,29	27,15	116°37'52"
15	295 587,67	1 348 670,56	24,31	107°00'14"
16	295 580,56	1 348 693,81	37,48	100°03'02"
17	295 574,02	1 348 730,71	44,98	088°31'21"
18	295 575,18	1 348 775,68	53,60	075°02'55"
19	295 589,01	1 348 827,47	48,88	072°50'25"
20	295 603,43	1 348 874,17	5,78	126°46'15"
21	295 599,97	1 348 878,80	12,91	040°53'07"
22	295 609,73	1 348 887,25	5,69	077°55'10"
23	295 610,92	1 348 892,81	29,48	050°16'18"
24	295 629,76	1 348 915,48	51,64	044°02'34"
25	295 666,88	1 348 951,38	44,95	030°21'53"
26	295 705,66	1 348 974,10	45,43	016°08'28"
27	295 749,30	1 348 986,73	25,36	110°53'12"
28	295 740,26	1 349 010,42	18,52	022°34'37"
29	295 757,36	1 349 017,53	10,42	292°48'06"
30	295 761,40	1 349 007,92	3,84	197°26'35"
31	295 757,74	1 349 006,77	17,64	290°24'28"
32	295 763,89	1 348 990,24	36,33	359°29'43"
33	295 800,22	1 348 989,92	44,54	349°36'03"
34	295 844,03	1 348 981,88	50,90	342°04'52"
35	295 892,46	1 348 966,22	57,62	017°27'47"
36	295 947,42	1 348 983,51	14,59	290°49'54"
37	295 952,61	1 348 969,87	45,48	196°27'02"
38	295 908,99	1 348 956,99	44,92	324°02'18"
39	295 945,35	1 348 930,61	68,77	307°17'17"
40	295 987,01	1 348 875,90	53,31	289°48'05"
41	296 005,07	1 348 825,74	64,20	272°40'10"
42	296 008,06	1 348 761,61	43,89	259°09'12"
43	295 999,80	1 348 718,50	15,91	285°00'20"
44	296 003,92	1 348 703,13	9,60	196°15'54"
45	295 994,70	1 348 700,44	28,32	252°05'23"
46	295 985,99	1 348 673,49	49,89	245°14'53"

13. Объект культурного наследия «Училище ремесленное», Воронежская область, Кантемировский район, рабочий посёлок Кантемировка, ул. 9 Января, 4

13.1. Графическое описание местоположения границ защитной зоны



Условные обозначения:

- граница защитной зоны
- 1, 2 - характерная точка границ защитной зоны
- :3 - кадастровый номер земельного участка
- граница земельного участка, включенная в ЕГРН
- граница кадастрового квартала
- объект культурного наследия

13.2. Перечень координат характерных точек границ защитной зоны

Наименование поворотных точек	Координаты поворотных точек в МСК-36		Мера линий, м	Дирекционный угол
	X	Y		
1	296 349,29	1 349 163,44	51,59	259°04'17"
2	296 339,51	1 349 112,79	50,35	243°30'22"
3	296 317,05	1 349 067,73	54,16	228°48'36"
4	296 281,38	1 349 026,97	44,94	214°03'41"
5	296 244,15	1 349 001,80	44,79	201°25'34"
6	296 202,46	1 348 985,44	44,62	188°30'22"
7	296 158,33	1 348 978,84	46,35	182°15'02"
8	296 112,02	1 348 977,02	67,70	165°00'04"
9	296 046,63	1 348 994,54	52,81	148°51'34"
10	296 001,43	1 349 021,85	6,80	132°19'08"
11	295 996,85	1 349 026,88	14,35	180°40'43"
12	295 982,50	1 349 026,71	14,88	092°37'12"
13	295 981,82	1 349 041,57	8,14	129°58'04"
14	295 976,59	1 349 047,81	43,78	123°59'42"
15	295 952,11	1 349 084,11	40,51	113°34'19"
16	295 935,91	1 349 121,24	30,93	106°09'42"
17	295 927,30	1 349 150,95	60,18	091°47'25"
18	295 925,42	1 349 211,10	51,91	076°52'17"
19	295 937,21	1 349 261,65	17,34	063°49'09"
20	295 944,86	1 349 277,21	25,16	121°33'41"
21	295 931,69	1 349 298,65	17,29	099°33'18"
22	295 928,82	1 349 315,70	8,57	036°10'29"
23	295 935,74	1 349 320,76	0,54	018°26'06"
24	295 936,25	1 349 320,93	31,74	303°56'26"
25	295 953,97	1 349 294,60	15,08	064°55'49"
26	295 960,36	1 349 308,26	25,05	135°30'05"
27	295 942,49	1 349 325,82	12,90	043°55'56"
28	295 951,78	1 349 334,77	23,87	315°00'00"
29	295 968,66	1 349 317,89	31,88	049°22'31"
30	295 989,42	1 349 342,09	31,73	036°02'22"
31	296 015,08	1 349 360,76	11,47	076°23'16"
32	296 017,78	1 349 371,91	10,20	343°39'40"
33	296 027,57	1 349 369,04	6,12	037°13'33"
34	296 032,44	1 349 372,74	44,34	021°03'18"
35	296 073,82	1 349 388,67	27,81	012°09'45"
36	296 101,01	1 349 394,53	71,10	002°00'54"
37	296 172,07	1 349 397,03	45,88	344°47'51"
38	296 216,34	1 349 385,00	22,08	336°59'20"
39	296 236,66	1 349 376,37	30,05	330°31'03"
40	296 262,82	1 349 361,58	67,00	316°04'35"
41	296 311,08	1 349 315,10	42,55	298°31'44"
42	296 331,40	1 349 277,72	61,37	286°16'02"
43	296 348,59	1 349 218,81	55,37	270°43'28"

14. Объект культурного наследия «Правление волостное», Воронежская область, Кантемировский район, р.п. Кантемировка, ул. Первомайская, 12

14.1. Графическое описание местоположения границ защитной зоны



Условные обозначения:

- граница защитной зоны
- 1, 2 - характерная точка границ защитной зоны
- :3 - кадастровый номер земельного участка
- граница земельного участка, включенная в ЕГРН
- граница кадастрового квартала
- объект культурного наследия

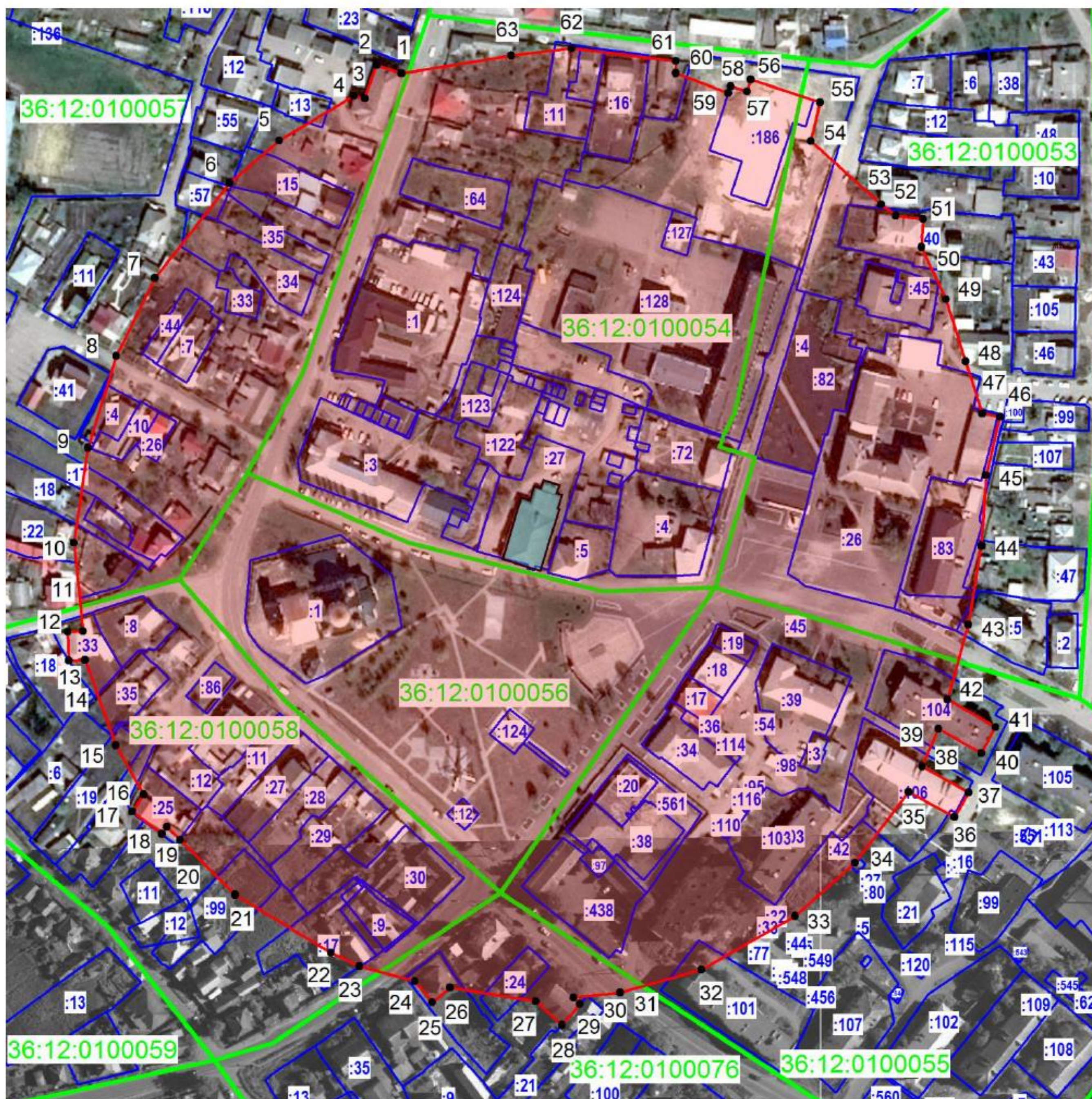
14.2. Перечень координат характерных точек границ защитной зоны

Наименование поворотных точек	Координаты поворотных точек в МСК-36		Мера линий, м	Дирекционный угол
	X	Y		
1	295 797,88	1 349 077,36	23,13	324°39'40"
2	295 816,75	1 349 063,98	20,14	013°00'04"
3	295 836,37	1 349 068,51	13,12	285°47'43"
4	295 839,94	1 349 055,89	9,90	196°54'56"
5	295 830,47	1 349 053,01	10,71	311°51'36"
6	295 837,62	1 349 045,03	19,58	309°17'59"
7	295 850,02	1 349 029,88	18,97	103°11'38"
8	295 845,69	1 349 048,35	21,03	015°41'41"
9	295 865,94	1 349 054,04	13,73	286°14'37"
10	295 869,78	1 349 040,86	8,33	197°14'21"
11	295 861,82	1 349 038,39	12,51	285°17'29"
12	295 865,12	1 349 026,32	8,13	011°38'30"
13	295 873,08	1 349 027,96	13,04	284°36'42"
14	295 876,37	1 349 015,34	11,39	195°22'43"
15	295 865,39	1 349 012,32	38,19	300°26'47"
16	295 884,74	1 348 979,40	15,16	289°58'36"
17	295 889,92	1 348 965,15	60,73	017°51'54"
18	295 947,72	1 348 983,78	13,37	289°10'00"
19	295 952,11	1 348 971,15	59,70	197°55'52"
20	295 895,31	1 348 952,77	10,18	284°02'10"
21	295 897,78	1 348 942,89	50,86	278°19'17"
22	295 905,14	1 348 892,57	45,49	263°27'39"
23	295 899,96	1 348 847,38	51,51	249°32'44"
24	295 881,96	1 348 799,12	29,09	235°16'39"
25	295 865,39	1 348 775,21	9,38	020°32'30"
26	295 874,17	1 348 778,50	12,90	293°51'48"
27	295 879,39	1 348 766,70	19,88	200°11'06"
28	295 860,73	1 348 759,84	5,15	115°16'20"
29	295 858,53	1 348 764,50	40,64	224°36'40"
30	295 829,60	1 348 735,96	32,91	218°27'41"
31	295 803,83	1 348 715,49	45,02	207°38'47"
32	295 763,95	1 348 694,60	37,35	196°04'19"
33	295 728,06	1 348 684,26	37,34	185°21'45"
34	295 690,88	1 348 680,77	37,34	174°38'15"
35	295 653,70	1 348 684,26	37,35	163°55'41"
36	295 617,81	1 348 694,60	44,78	152°08'50"
37	295 578,22	1 348 715,52	37,89	141°34'09"
38	295 548,54	1 348 739,07	51,39	129°36'26"
39	295 515,78	1 348 778,66	17,21	118°24'40"
40	295 507,59	1 348 793,80	2,72	225°00'00"
41	295 505,67	1 348 791,88	9,30	127°10'41"
42	295 500,05	1 348 799,29	4,57	041°21'46"
43	295 503,48	1 348 802,31	26,83	118°25'04"
44	295 490,71	1 348 825,91	7,84	212°55'11"
45	295 484,13	1 348 821,65	8,54	120°10'10"

46	295 479,84	1 348 829,03	9,11	032°05'07"
47	295 487,56	1 348 833,87	10,06	100°59'50"
48	295 485,64	1 348 843,75	2,40	211°02'44"
49	295 483,58	1 348 842,51	6,40	120°55'59"
50	295 480,29	1 348 848,00	4,72	029°32'58"
51	295 484,40	1 348 850,33	32,98	101°58'16"
52	295 477,56	1 348 882,59	44,79	087°51'02"
53	295 479,24	1 348 927,35	30,50	078°25'29"
54	295 485,36	1 348 957,23	12,60	122°21'09"
55	295 478,62	1 348 967,87	10,61	032°06'10"
56	295 487,61	1 348 973,51	4,84	303°27'37"
57	295 490,28	1 348 969,47	46,05	062°11'38"
58	295 511,76	1 349 010,20	17,81	059°36'17"
59	295 520,77	1 349 025,56	12,79	112°42'59"
60	295 515,83	1 349 037,36	10,79	021°42'45"
61	295 525,85	1 349 041,35	12,04	295°38'59"
62	295 531,06	1 349 030,50	59,74	039°38'28"
63	295 577,06	1 349 068,61	26,05	037°24'08"
64	295 597,75	1 349 084,43	38,51	025°16'26"
65	295 632,57	1 349 100,87	11,51	128°58'15"
66	295 625,33	1 349 109,82	13,67	038°27'48"
67	295 636,03	1 349 118,32	19,07	310°55'03"
68	295 648,52	1 349 103,91	27,92	010°36'34"
69	295 675,96	1 349 109,05	35,30	357°27'04"
70	295 711,23	1 349 107,48	29,79	118°55'53"
71	295 696,82	1 349 133,55	12,65	028°31'51"
72	295 707,93	1 349 139,59	39,61	300°23'27"
73	295 727,97	1 349 105,42	37,07	344°50'48"
74	295 763,75	1 349 095,73	9,87	335°01'05"
75	295 772,70	1 349 091,56	5,90	114°44'28"
76	295 770,23	1 349 096,92	14,74	024°08'53"
77	295 783,68	1 349 102,95	29,27	299°01'34"

15. Объект культурного наследия «Школа 2 степени», Воронежская область, Кантемировский район, р.п. Кантемировка, ул. Победы, 11

15.1. Графическое описание местоположения границ защитной зоны



Условные обозначения:

- граница защитной зоны
- 1, 2 - характерная точка границ защитной зоны
- :3 - кадастровый номер земельного участка
- граница земельного участка, включенная в ЕГРН
- граница кадастрового квартала
- объект культурного наследия

15.2. Перечень координат характерных точек границ защитной зоны

Наименование поворотных точек	Координаты поворотных точек в МСК-36		Мера линий, м	Дирекционный угол
	X	Y		
1	296 043,43	1 348 804,23	12,29	288°15'29"
2	296 047,28	1 348 792,56	16,54	198°52'23"
3	296 031,63	1 348 787,21	5,36	283°23'15"
4	296 032,87	1 348 782,00	40,54	239°06'50"
5	296 012,06	1 348 747,21	30,42	229°40'50"
6	295 992,38	1 348 724,02	56,15	218°06'24"
7	295 948,20	1 348 689,37	40,62	206°27'28"
8	295 911,83	1 348 671,27	44,77	197°02'33"
9	295 869,03	1 348 658,15	44,90	188°31'51"
10	295 824,63	1 348 651,49	41,17	174°02'49"
11	295 783,68	1 348 655,76	7,15	266°42'49"
12	295 783,27	1 348 648,62	13,46	177°39'30"
13	295 769,82	1 348 649,17	7,55	087°57'07"
14	295 770,09	1 348 656,72	42,26	160°01'17"
15	295 730,37	1 348 671,16	26,22	150°37'45"
16	295 707,52	1 348 684,02	9,51	213°12'20"
17	295 699,56	1 348 678,81	17,23	127°14'32"
18	295 689,13	1 348 692,53	4,04	035°13'28"
19	295 692,43	1 348 694,86	8,74	135°00'00"
20	295 686,25	1 348 701,04	36,12	134°50'35"
21	295 660,78	1 348 726,65	52,21	121°04'29"
22	295 633,83	1 348 771,37	14,54	115°43'09"
23	295 627,52	1 348 784,47	26,82	104°54'24"
24	295 620,62	1 348 810,39	12,95	140°25'16"
25	295 610,64	1 348 818,64	10,72	050°08'48"
26	295 617,51	1 348 826,87	40,45	099°10'33"
27	295 611,06	1 348 866,80	16,42	131°57'50"
28	295 600,08	1 348 879,01	12,93	041°08'39"
29	295 609,82	1 348 887,52	4,47	315°00'00"
30	295 612,98	1 348 884,36	21,92	083°58'38"
31	295 615,28	1 348 906,16	39,34	074°22'14"
32	295 625,88	1 348 944,05	50,33	060°13'52"
33	295 650,87	1 348 987,74	37,42	048°22'08"
34	295 675,73	1 349 015,71	41,28	037°11'01"
35	295 708,62	1 349 040,66	24,37	118°35'03"
36	295 696,96	1 349 062,06	13,27	029°46'18"
37	295 708,48	1 349 068,65	25,00	299°13'50"
38	295 720,69	1 349 046,83	19,05	023°48'24"
39	295 738,12	1 349 054,52	23,11	119°55'35"
40	295 726,59	1 349 074,55	13,95	028°48'26"
41	295 738,81	1 349 081,27	25,94	299°49'38"
42	295 751,71	1 349 058,77	36,32	015°33'19"
43	295 786,70	1 349 068,51	37,15	009°34'35"
44	295 823,33	1 349 074,69	33,00	003°34'43"
45	295 856,27	1 349 076,75	27,96	013°36'49"

46	295 883,44	1 349 083,33	8,51	280°13'35"
47	295 884,95	1 349 074,96	25,56	342°29'37"
48	295 909,33	1 349 067,27	30,33	342°30'10"
49	295 938,26	1 349 058,15	26,79	334°40'09"
50	295 962,47	1 349 046,69	13,06	003°01'44"
51	295 975,51	1 349 047,38	12,87	277°22'05"
52	295 977,16	1 349 034,62	8,51	307°44'42"
53	295 982,37	1 349 027,89	44,21	311°59'00"
54	296 011,94	1 348 995,03	18,56	013°27'35"
55	296 029,99	1 348 999,35	33,97	287°59'13"
56	296 040,48	1 348 967,04	5,81	197°13'07"
57	296 034,93	1 348 965,32	7,93	288°08'17"
58	296 037,40	1 348 957,78	3,44	199°54'43"
59	296 034,17	1 348 956,61	26,15	290°54'08"
60	296 043,50	1 348 932,18	5,77	000°00'00"
61	296 049,27	1 348 932,18	48,91	276°45'48"
62	296 055,03	1 348 883,61	28,46	263°21'43"
63	296 051,74	1 348 855,34	51,78	260°45'54"

16. Объект культурного наследия «Братская могила», Воронежская область, Кантемировский район, с. Бондарево, центр

16.1. Графическое описание местоположения границ защитной зоны



Условные обозначения:

- граница защитной зоны
- 1, 2 - характерная точка границ защитной зоны
- :3 - кадастровый номер земельного участка
- граница земельного участка, включенная в ЕГРН
- граница кадастрового квартала
- объект культурного наследия

16.2. Перечень координат характерных точек границ защитной зоны

Наименование поворотных точек	Координаты поворотных точек в МСК-36		Мера линий, м	Дирекционный угол
	X	Y		
1	304 921,77	1 318 802,35	40,28	215°41'11"
2	304 889,05	1 318 778,85	37,20	200°08'23"
3	304 854,12	1 318 766,04	44,65	188°35'28"
4	304 809,97	1 318 759,37	34,11	178°14'09"
5	304 775,88	1 318 760,42	44,99	166°56'12"
6	304 732,05	1 318 770,59	44,99	154°38'13"
7	304 691,40	1 318 789,86	44,42	141°00'14"
8	304 656,88	1 318 817,81	12,70	126°52'12"
9	304 649,26	1 318 827,97	9,80	173°47'20"
10	304 639,52	1 318 829,03	9,80	083°47'20"
11	304 640,58	1 318 838,77	25,67	127°08'48"
12	304 625,08	1 318 859,23	52,43	112°45'19"
13	304 604,80	1 318 907,58	44,80	098°58'36"
14	304 597,81	1 318 951,83	40,27	087°35'40"
15	304 599,50	1 318 992,06	52,33	076°11'32"
16	304 611,99	1 319 042,88	44,71	061°43'37"
17	304 633,17	1 319 082,26	37,14	050°19'51"
18	304 656,88	1 319 110,85	45,07	038°19'27"
19	304 692,24	1 319 138,80	12,90	023°11'13"
20	304 704,10	1 319 143,88	31,07	024°59'53"
21	304 732,26	1 319 157,01	28,19	018°50'00"
22	304 758,94	1 319 166,11	27,47	006°12'24"
23	304 786,25	1 319 169,08	25,00	001°26'39"
24	304 811,24	1 319 169,71	31,90	354°40'32"
25	304 843,00	1 319 166,75	17,47	340°53'28"
26	304 859,51	1 319 161,03	24,25	340°36'30"
27	304 882,38	1 319 152,98	6,75	327°53'12"
28	304 888,10	1 319 149,39	5,64	076°59'52"
29	304 889,37	1 319 154,89	15,36	348°03'13"
30	304 904,40	1 319 151,71	10,63	257°20'12"
31	304 902,07	1 319 141,34	22,19	330°15'30"
32	304 921,34	1 319 130,33	37,19	318°14'14"
33	304 949,08	1 319 105,56	37,63	307°38'14"
34	304 972,06	1 319 075,76	44,80	295°19'06"
35	304 991,22	1 319 035,26	29,49	285°49'21"
36	304 999,26	1 319 006,89	28,74	275°55'51"
37	305 002,23	1 318 978,30	41,71	269°07'15"
38	305 001,59	1 318 936,59	45,45	256°48'39"
39	304 991,22	1 318 892,34	36,76	244°45'59"
40	304 975,55	1 318 859,09	21,93	239°12'07"
41	304 964,32	1 318 840,25	30,20	227°42'40"
42	304 944,00	1 318 817,91	27,13	214°59'25"

17. Объект культурного наследия «Братская могила», Воронежская область, Кантемировский район, с. Валентиновка, сквер

17.1. Графическое описание местоположения границ защитной зоны



Условные обозначения:

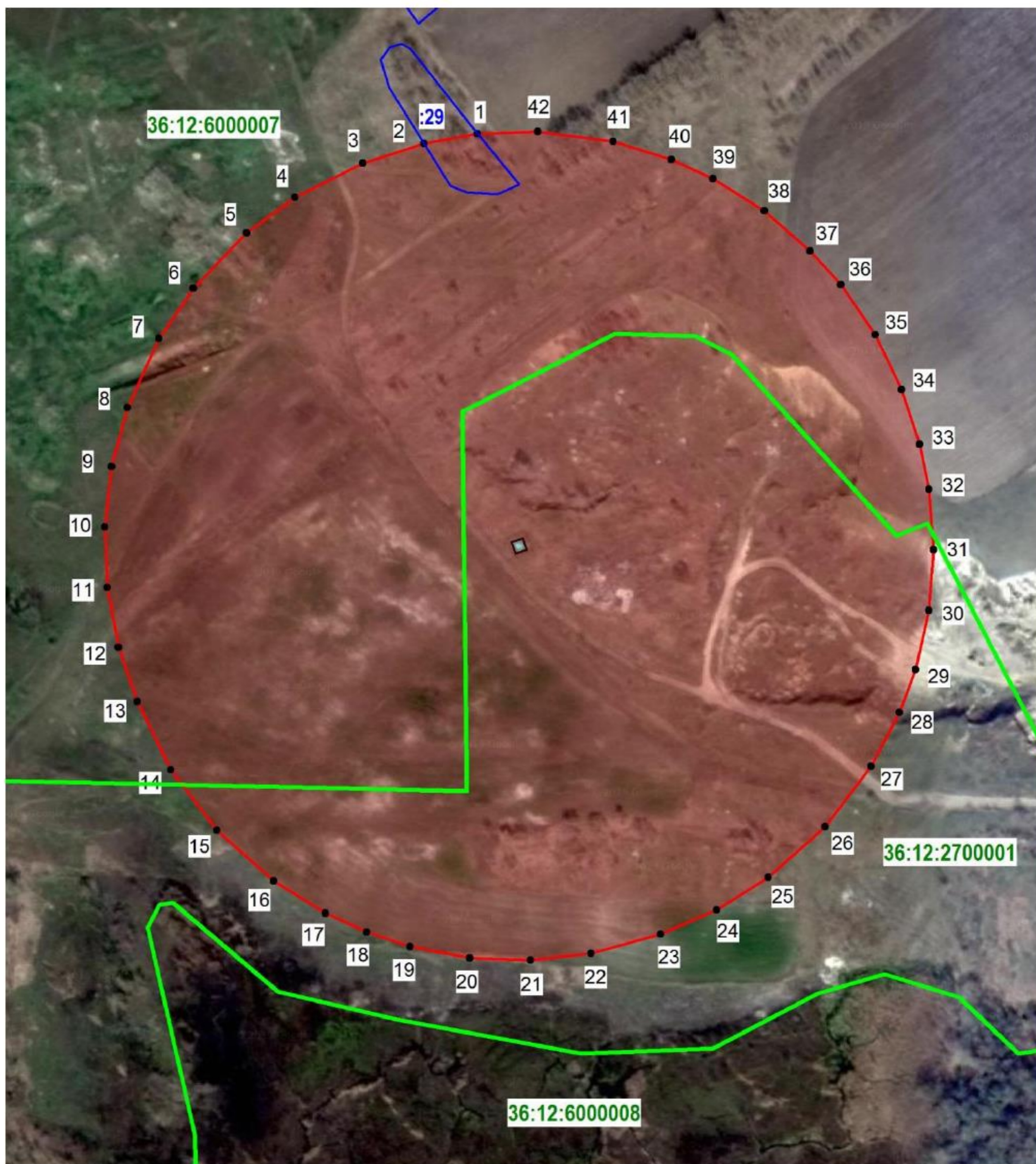
- граница защитной зоны
- 1, 2 - характерная точка границ защитной зоны
- :3 - кадастровый номер земельного участка
- граница земельного участка, включенная в ЕГРН
- граница кадастрового квартала
- объект культурного наследия

17.2. Перечень координат характерных точек границ защитной зоны

Наименование поворотных точек	Координаты поворотных точек в МСК-36		Мера линий, м	Дирекционный угол
	X	Y		
1	321 431,26	1 340 773,97	6,97	355°08'52"
2	321 438,21	1 340 773,38	4,29	271°52'09"
3	321 438,35	1 340 769,09	2,54	353°12'40"
4	321 440,87	1 340 768,79	4,14	270°00'00"
5	321 440,87	1 340 764,65	2,22	180°00'00"
6	321 438,65	1 340 764,65	2,22	270°00'00"
7	321 438,65	1 340 762,43	36,12	300°14'05"
8	321 456,84	1 340 731,22	42,12	284°27'42"
9	321 467,36	1 340 690,43	36,61	275°57'30"
10	321 471,16	1 340 654,02	21,98	267°03'11"
11	321 470,03	1 340 632,07	45,01	259°13'09"
12	321 461,61	1 340 587,85	45,01	246°17'18"
13	321 443,51	1 340 546,64	37,54	234°25'17"
14	321 421,67	1 340 516,11	37,53	223°39'41"
15	321 394,52	1 340 490,20	45,02	211°47'51"
16	321 356,26	1 340 466,48	22,55	202°05'38"
17	321 335,37	1 340 458,00	30,04	194°33'15"
18	321 306,29	1 340 450,45	30,04	185°55'23"
19	321 276,41	1 340 447,35	21,66	179°17'09"
20	321 254,75	1 340 447,62	39,97	171°14'07"
21	321 215,25	1 340 453,71	19,72	165°20'37"
22	321 196,17	1 340 458,70	34,97	156°55'58"
23	321 164,00	1 340 472,40	39,88	143°54'52"
24	321 131,77	1 340 495,89	37,34	133°56'12"
25	321 105,86	1 340 522,78	29,89	124°17'08"
26	321 089,02	1 340 547,48	29,89	115°41'57"
27	321 076,06	1 340 574,41	21,56	111°14'02"
28	321 068,25	1 340 594,51	45,87	097°21'55"
29	321 062,37	1 340 640,00	44,30	086°45'54"
30	321 064,87	1 340 684,23	44,79	074°59'22"
31	321 076,47	1 340 727,49	37,35	063°12'55"
32	321 093,30	1 340 760,83	44,50	053°29'17"
33	321 119,78	1 340 796,60	45,46	036°41'27"
34	321 156,23	1 340 823,76	37,35	026°47'05"
35	321 189,57	1 340 840,59	37,35	016°04'19"
36	321 225,46	1 340 850,93	37,34	005°21'45"
37	321 262,64	1 340 854,42	30,95	356°55'33"
38	321 293,55	1 340 852,76	52,22	346°04'13"
39	321 344,23	1 340 840,19	29,89	334°18'03"
40	321 371,16	1 340 827,23	13,20	326°22'12"
41	321 382,15	1 340 819,92	25,43	322°53'45"
42	321 402,43	1 340 804,58	42,05	313°17'05"

18. Объект культурного наследия «Братская могила», Воронежская область, Кантемировский район, х. Васильевка, окраина

18.1. Графическое описание местоположения границ защитной зоны



Условные обозначения:

- граница защитной зоны
- 1, 2 - характеристическая точка границ защитной зоны
- :3 - кадастровый номер земельного участка
- граница земельного участка, включенная в ЕГРН
- граница кадастрового квартала
- объект культурного наследия

18.2. Перечень координат характерных точек границ защитной зоны

Наименование поворотных точек	Координаты поворотных точек в МСК-36		Мера линий, м	Дирекционный угол
	X	Y		
1	322 072,15	1 334 584,40	26,56	259°50'58"
2	322 067,47	1 334 558,26	31,52	252°03'34"
3	322 057,76	1 334 528,27	37,35	243°12'55"
4	322 040,93	1 334 494,93	29,59	233°36'09"
5	322 023,37	1 334 471,11	37,65	223°58'39"
6	321 996,28	1 334 444,97	29,89	214°17'46"
7	321 971,59	1 334 428,13	37,35	204°38'13"
8	321 937,64	1 334 412,56	29,89	195°00'29"
9	321 908,77	1 334 404,82	29,89	186°24'59"
10	321 879,07	1 334 401,48	29,90	177°51'12"
11	321 849,19	1 334 402,60	29,89	169°17'57"
12	321 819,82	1 334 408,15	28,34	160°53'15"
13	321 793,04	1 334 417,43	37,29	153°51'39"
14	321 759,56	1 334 433,86	37,34	142°29'08"
15	321 729,94	1 334 456,60	37,35	131°47'16"
16	321 705,05	1 334 484,45	29,89	122°08'15"
17	321 689,15	1 334 509,76	22,42	114°38'41"
18	321 679,80	1 334 530,14	22,43	108°12'32"
19	321 672,79	1 334 551,45	29,89	100°43'11"
20	321 667,23	1 334 580,82	29,89	092°08'50"
21	321 666,11	1 334 610,69	29,89	083°33'52"
22	321 669,46	1 334 640,39	35,64	074°36'24"
23	321 678,92	1 334 674,75	29,91	066°25'36"
24	321 690,88	1 334 702,16	29,90	057°51'23"
25	321 706,79	1 334 727,48	37,37	048°12'40"
26	321 731,69	1 334 755,34	37,36	037°30'28"
27	321 761,33	1 334 778,09	29,90	027°51'02"
28	321 787,77	1 334 792,06	22,44	020°21'53"
29	321 808,81	1 334 799,87	29,91	012°51'55"
30	321 837,97	1 334 806,53	29,90	004°16'36"
31	321 867,79	1 334 808,76	29,90	355°43'24"
32	321 897,61	1 334 806,53	22,44	348°11'58"
33	321 919,58	1 334 801,94	28,35	341°33'08"
34	321 946,47	1 334 792,97	29,89	334°17'01"
35	321 973,40	1 334 780,00	29,89	325°42'52"
36	321 998,10	1 334 763,16	22,34	317°22'34"
37	322 014,54	1 334 748,03	29,94	311°20'40"
38	322 034,32	1 334 725,55	29,90	302°09'13"
39	322 050,23	1 334 700,24	22,42	294°38'41"
40	322 059,58	1 334 679,86	29,90	287°08'17"
41	322 068,39	1 334 651,29	37,34	277°29'39"
42	322 073,26	1 334 614,27	29,89	267°52'19"

19. Объект культурного наследия «Братская могила», Воронежская область, Кантемировский район, с. Волоконовка, сквер

19.1. Графическое описание местоположения границ защитной зоны



Условные обозначения:

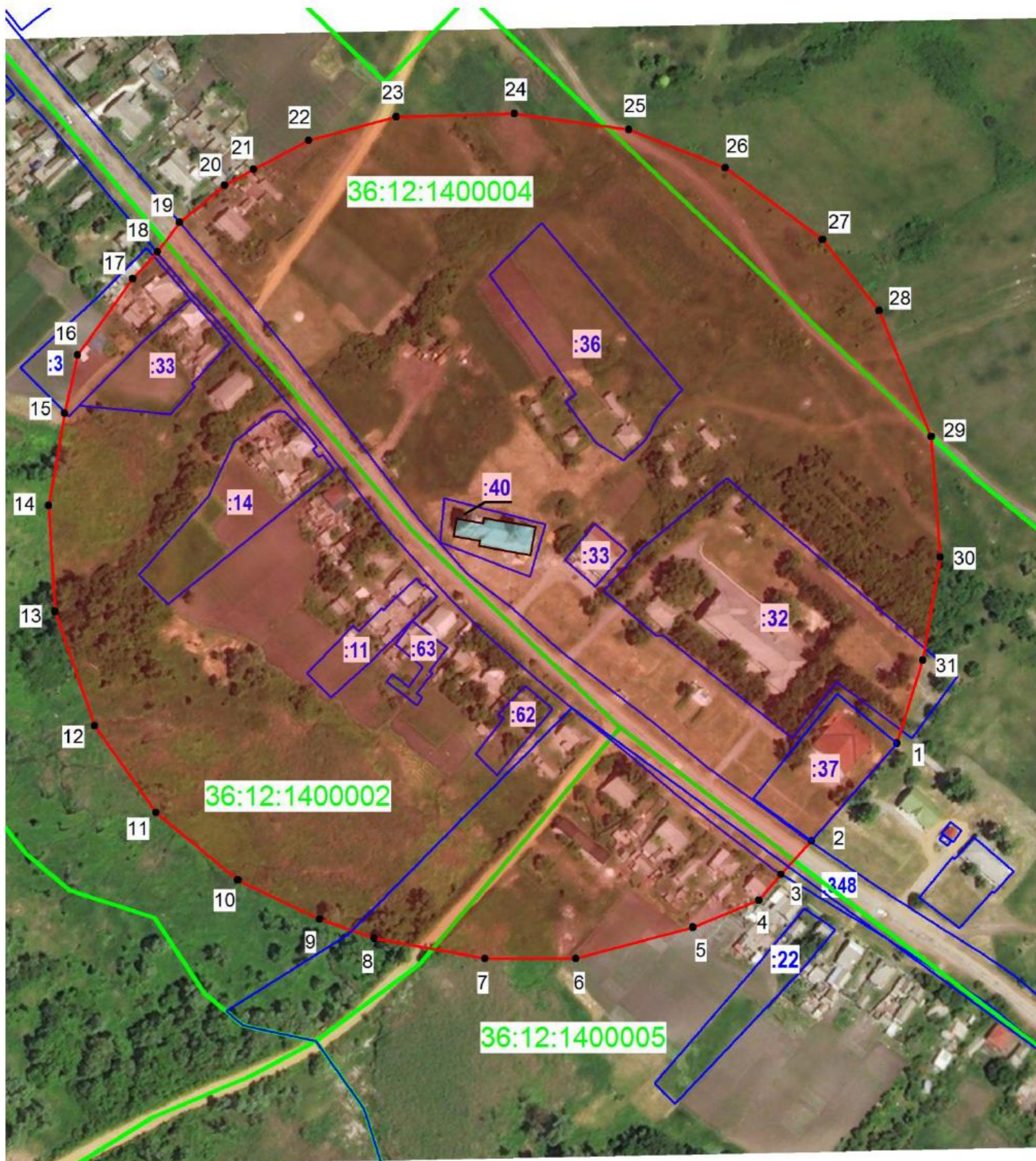
- граница защитной зоны
- 1, 2 - характерная точка границ защитной зоны
- :3 - кадастровый номер земельного участка
- граница земельного участка, включенная в ЕГРН
- граница кадастрового квартала
- объект культурного наследия

19.2. Перечень координат характерных точек границ защитной зоны

Наименование поворотных точек	Координаты поворотных точек в МСК-36		Мера линий, м	Дирекционный угол
	X	Y		
1	311 111,83	1 315 703,11	59,76	344°15'41"
2	311 169,35	1 315 686,90	45,33	325°15'42"
3	311 206,60	1 315 661,07	59,31	312°44'18"
4	311 246,85	1 315 617,51	53,90	298°16'53"
5	311 272,39	1 315 570,04	65,89	278°23'09"
6	311 282,00	1 315 504,85	58,17	262°34'54"
7	311 274,49	1 315 447,17	30,88	250°41'26"
8	311 264,28	1 315 418,03	73,77	234°50'26"
9	311 221,80	1 315 357,72	44,79	218°33'50"
10	311 186,78	1 315 329,80	52,09	204°16'55"
11	311 139,30	1 315 308,38	59,32	189°01'49"
12	311 080,72	1 315 299,07	38,32	174°36'33"
13	311 042,57	1 315 302,67	46,35	164°58'06"
14	310 997,81	1 315 314,69	6,45	152°16'58"
15	310 992,10	1 315 317,69	5,41	250°33'36"
16	310 990,30	1 315 312,59	21,87	159°04'45"
17	310 969,87	1 315 320,40	8,83	072°12'03"
18	310 972,57	1 315 328,81	21,58	148°05'05"
19	310 954,25	1 315 340,22	44,64	136°38'02"
20	310 921,80	1 315 370,87	52,74	123°08'52"
21	310 892,96	1 315 415,03	51,97	108°32'10"
22	310 876,44	1 315 464,30	59,84	092°35'10"
23	310 873,74	1 315 524,08	59,31	075°19'52"
24	310 888,76	1 315 581,46	50,80	061°46'13"
25	310 912,79	1 315 626,22	45,67	045°15'26"
26	310 944,94	1 315 658,66	21,04	045°35'49"
27	310 959,66	1 315 673,69	38,16	025°09'17"
28	310 994,20	1 315 689,91	45,79	017°57'36"
29	311 037,76	1 315 704,03	17,30	007°58'32"
30	311 054,89	1 315 706,43	35,16	001°28'00"
31	311 090,04	1 315 707,33	22,19	349°02'22"

20. Объект культурного наследия «Церковь Успения Божией Матери», Воронежская область, Кантемировский район, село Зайцевка, ул. Центральная, 38

20.1. Графическое описание местоположения границ защитной зоны



Условные обозначения:

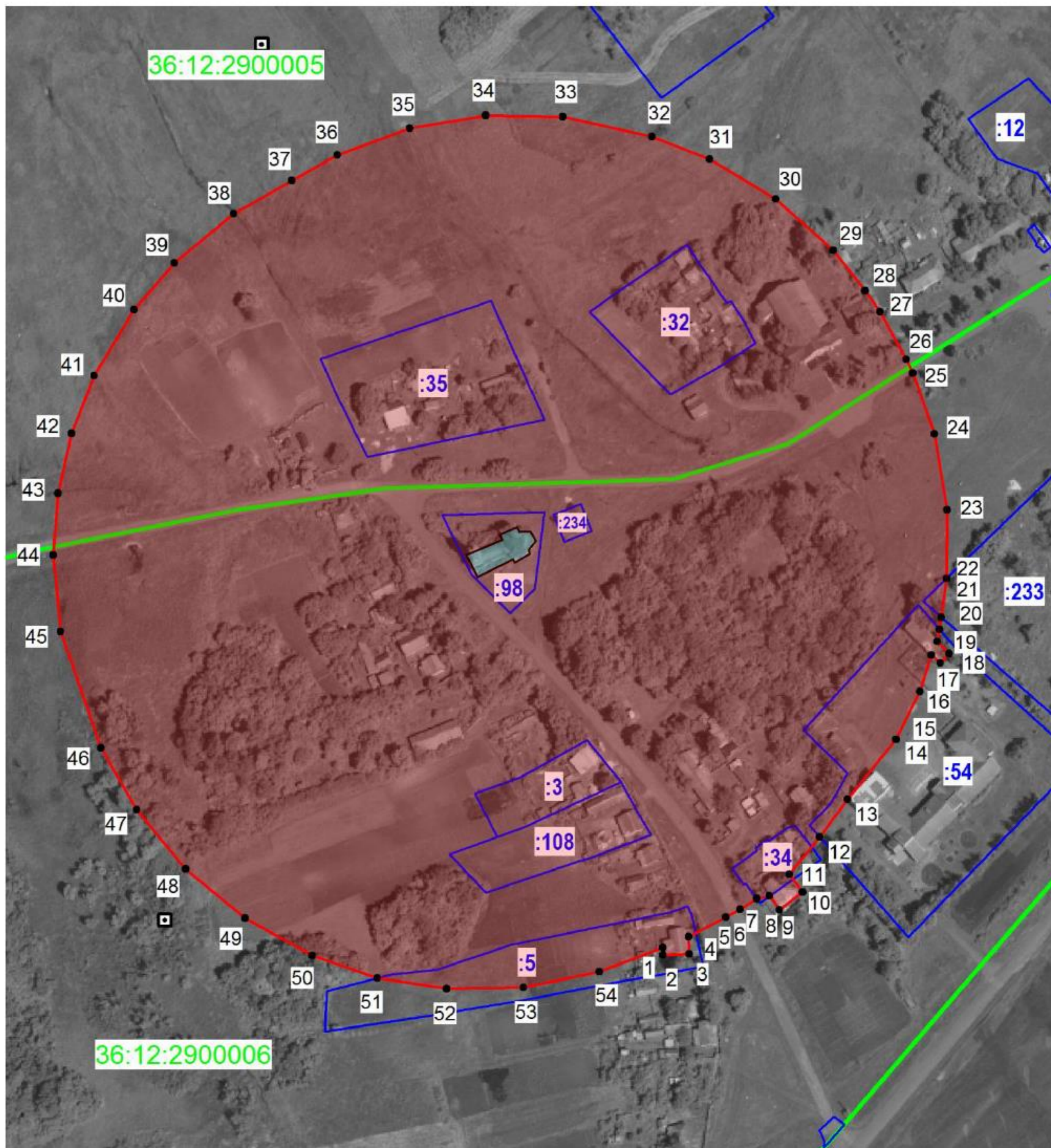
- граница защитной зоны
- 1, 2 - характерная точка границ защитной зоны
- :3 - кадастровый номер земельного участка
- граница земельного участка, включенная в ЕГРН
- граница кадастрового квартала
- объект культурного наследия

20.2. Перечень координат характерных точек границ защитной зоны

Наименование поворотных точек	Координаты поворотных точек в МСК-36		Мера линий, м	Дирекционный угол
	X	Y		
1	294 207,90	1 360 329,27	64,00	221°11'34"
2	294 159,74	1 360 287,12	22,34	222°08'02"
3	294 143,17	1 360 272,13	16,60	220°52'15"
4	294 130,62	1 360 261,27	35,18	247°38'54"
5	294 117,24	1 360 228,73	59,61	254°59'55"
6	294 101,81	1 360 171,15	44,79	270°00'00"
7	294 101,81	1 360 126,36	55,57	280°20'07"
8	294 111,78	1 360 071,69	28,31	289°10'38"
9	294 121,08	1 360 044,95	44,78	295°42'45"
10	294 140,51	1 360 004,60	52,21	309°38'18"
11	294 173,82	1 359 964,39	52,21	324°38'41"
12	294 216,40	1 359 934,18	59,62	340°42'51"
13	294 272,67	1 359 914,49	52,21	356°46'59"
14	294 324,80	1 359 911,56	46,11	009°41'21"
15	294 370,25	1 359 919,32	29,49	012°37'55"
16	294 399,03	1 359 925,77	46,40	035°54'24"
17	294 436,61	1 359 952,98	17,91	042°26'37"
18	294 449,83	1 359 965,07	18,12	037°41'31"
19	294 464,17	1 359 976,15	28,62	049°53'22"
20	294 482,61	1 359 998,04	16,39	061°20'22"
21	294 490,47	1 360 012,42	30,52	062°16'35"
22	294 504,67	1 360 039,44	44,79	075°00'07"
23	294 516,26	1 360 082,70	58,18	088°31'57"
24	294 517,75	1 360 140,86	56,91	097°47'49"
25	294 510,03	1 360 197,24	50,98	111°37'04"
26	294 491,25	1 360 244,63	59,62	126°25'33"
27	294 455,85	1 360 292,60	44,78	141°25'41"
28	294 420,84	1 360 320,52	67,01	157°30'11"
29	294 358,93	1 360 346,16	59,62	175°43'09"
30	294 299,48	1 360 350,61	51,43	189°42'21"
31	294 248,79	1 360 341,94	42,81	197°12'57"

21. Объект культурного наследия «Церковь Преображения», Воронежская область, Кантемировский район, село Куликовка, ул. Центральная, 33а

21.1. Графическое описание местоположения границ защитной зоны



Условные обозначения:

- граница защитной зоны
- 1, 2 - характерная точка границ защитной зоны
- :3 - кадастровый номер земельного участка
- граница земельного участка, включенная в ЕГРН
- граница кадастрового квартала
- объект культурного наследия

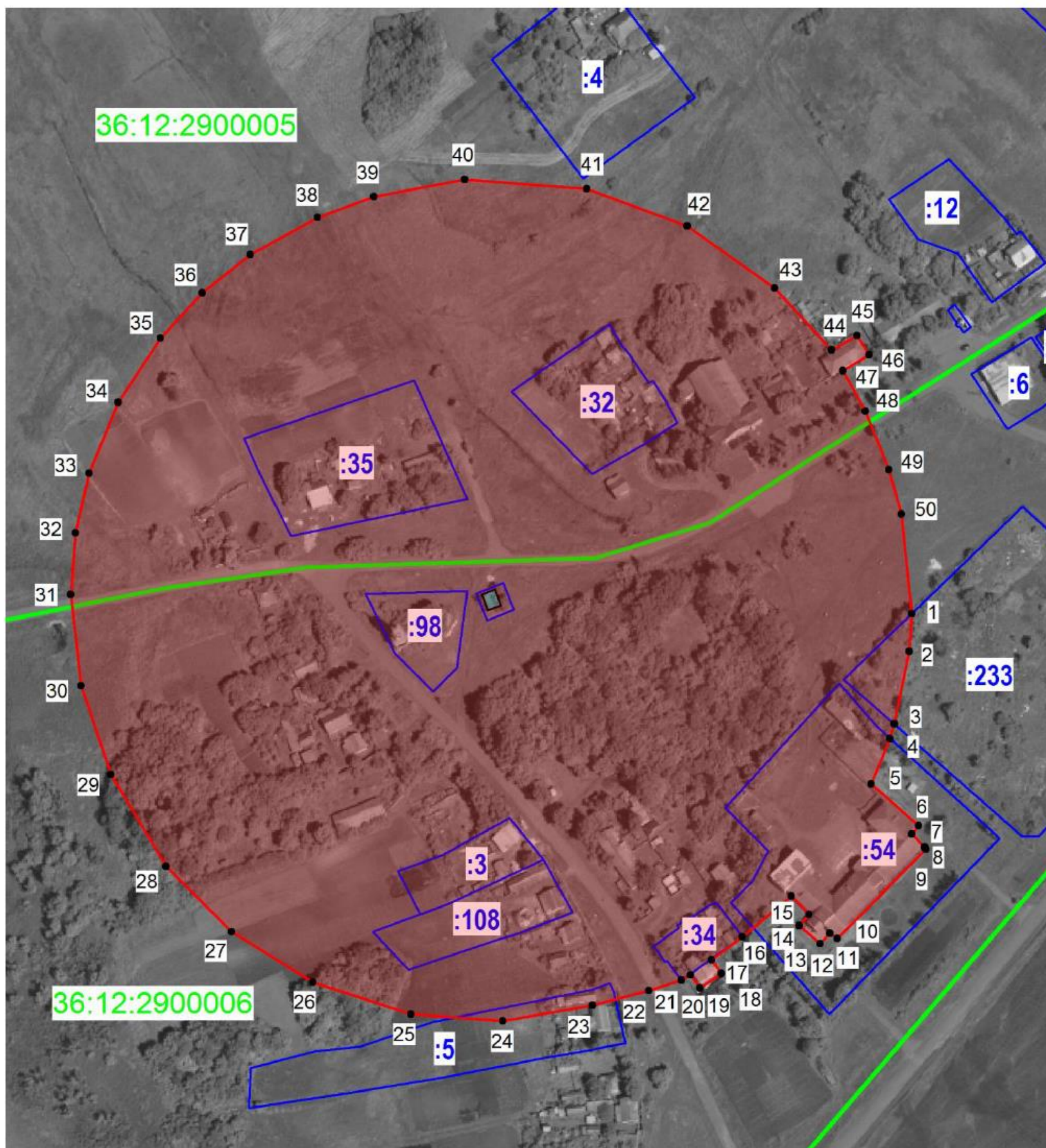
21.2. Перечень координат характерных точек границ защитной зоны

Наименование поворотных точек	Координаты поворотных точек в МСК-36		Мера линий, м	Дирекционный угол
	X	Y		
1	310 529,73	1 324 216,17	3,55	178°52'13"
2	310 526,18	1 324 216,24	12,68	087°55'15"
3	310 526,64	1 324 228,91	8,55	358°59'42"
4	310 535,19	1 324 228,76	20,17	062°25'07"
5	310 544,53	1 324 246,64	7,83	060°52'53"
6	310 548,34	1 324 253,48	9,68	057°42'21"
7	310 553,51	1 324 261,66	6,31	077°55'27"
8	310 554,83	1 324 267,83	8,18	144°30'11"
9	310 548,17	1 324 272,58	14,17	052°53'15"
10	310 556,72	1 324 283,88	10,69	323°08'27"
11	310 565,27	1 324 277,47	23,39	039°07'08"
12	310 583,42	1 324 292,23	22,55	036°14'05"
13	310 601,61	1 324 305,56	37,35	039°02'01"
14	310 630,62	1 324 329,08	25,97	026°29'10"
15	310 653,86	1 324 340,66	18,42	017°55'25"
16	310 671,39	1 324 346,33	5,52	131°32'50"
17	310 667,73	1 324 350,46	6,36	043°58'53"
18	310 672,31	1 324 354,88	8,20	315°00'00"
19	310 678,11	1 324 349,08	5,96	010°26'33"
20	310 683,97	1 324 350,16	5,84	008°16'08"
21	310 689,75	1 324 351,00	19,02	007°53'14"
22	310 708,59	1 324 353,61	33,29	000°32'01"
23	310 741,88	1 324 353,92	37,34	350°21'49"
24	310 778,69	1 324 347,67	31,27	340°28'32"
25	310 808,16	1 324 337,22	7,37	333°44'52"
26	310 814,77	1 324 333,96	26,32	331°25'09"
27	310 837,88	1 324 321,37	12,50	324°30'18"
28	310 848,06	1 324 314,11	24,85	321°30'08"
29	310 867,51	1 324 298,64	37,34	311°46'34"
30	310 892,39	1 324 270,79	37,34	301°05'05"
31	310 911,67	1 324 238,81	29,90	291°25'27"
32	310 922,59	1 324 210,98	44,34	282°32'39"
33	310 932,22	1 324 167,70	37,35	271°03'31"
34	310 932,91	1 324 130,36	37,35	260°21'58"
35	310 926,66	1 324 093,54	37,34	249°38'36"
36	310 913,67	1 324 058,53	25,33	240°39'43"
37	310 901,26	1 324 036,45	32,43	240°24'54"
38	310 885,25	1 324 008,25	37,34	230°22'02"
39	310 861,43	1 323 979,49	29,90	220°42'49"
40	310 838,77	1 323 959,99	37,35	211°03'49"
41	310 806,78	1 323 940,72	29,89	201°25'52"
42	310 778,96	1 323 929,80	29,90	192°52'11"
43	310 749,81	1 323 923,14	29,88	184°16'47"
44	310 720,01	1 323 920,91	37,35	174°38'20"

45	310 682,82	1 323 924,40	59,62	160°42'51"
46	310 626,55	1 323 944,09	34,43	150°18'02"
47	310 596,64	1 323 961,15	37,35	140°21'20"
48	310 567,88	1 323 984,98	37,34	129°38'33"
49	310 544,06	1 324 013,73	37,35	118°55'57"
50	310 525,99	1 324 046,42	33,31	109°09'10"
51	310 515,06	1 324 077,89	33,96	098°48'28"
52	310 509,86	1 324 111,45	37,13	088°57'02"
53	310 510,54	1 324 148,57	37,57	078°15'01"
54	310 518,19	1 324 185,35	32,91	069°28'21"

22. Объект культурного наследия «Братская могила», Воронежская область, Кантемировский район, с. Куликовка, центр, около церкви

22.1. Графическое описание местоположения границ защитной зоны



Условные обозначения:

- граница защитной зоны
- 1, 2 - характерная точка границ защитной зоны
- :3 - кадастровый номер земельного участка
- граница земельного участка, включенная в ЕГРН
- граница кадастрового квартала
- объект культурного наследия

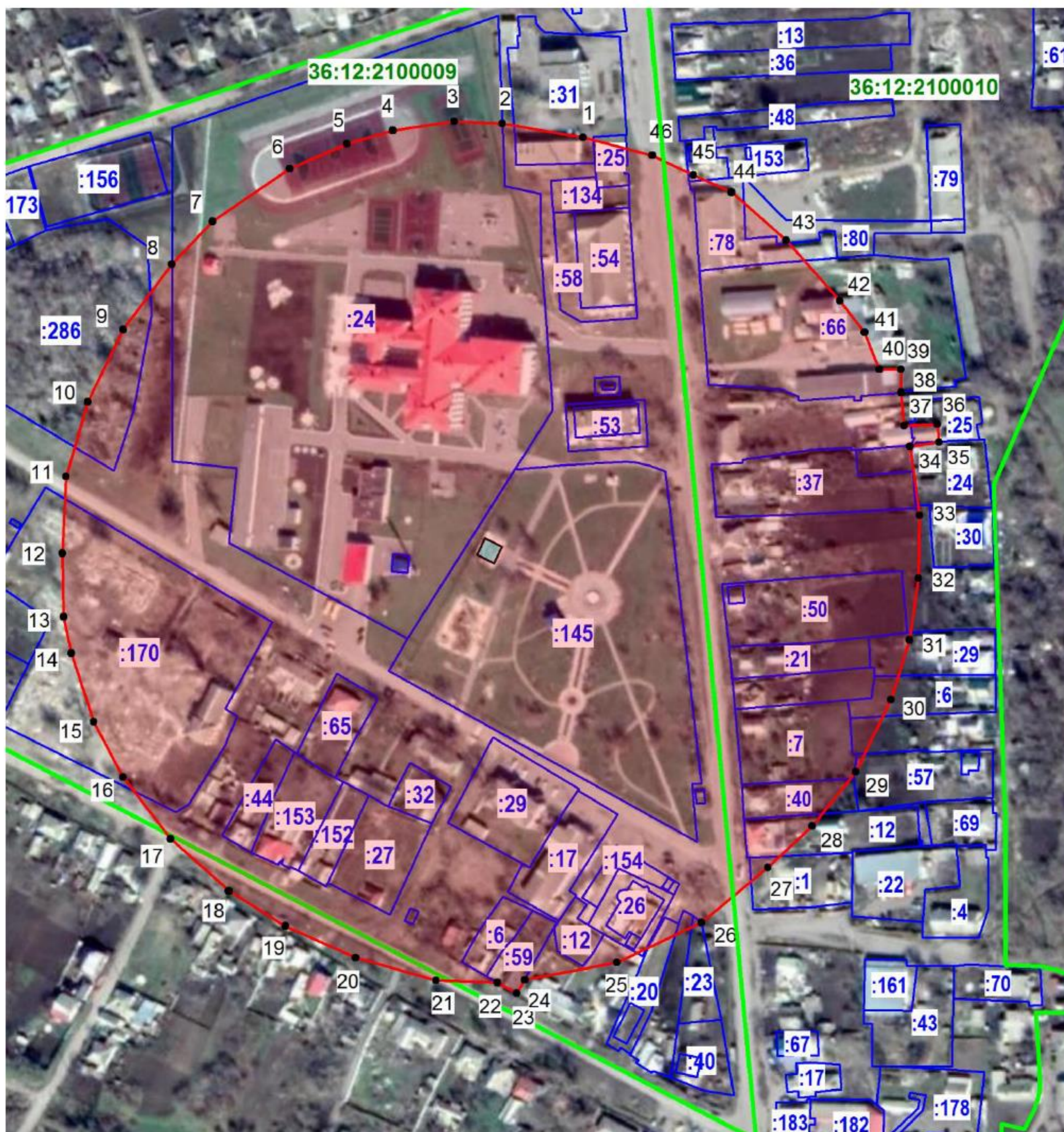
22.2. Перечень координат характерных точек границ защитной зоны

Наименование поворотных точек	Координаты поворотных точек в МСК-36		Мера линий, м	Дирекционный угол
	X	Y		
1	310 729,63	1 324 375,17	18,33	183°35'52"
2	310 711,34	1 324 374,02	36,10	191°38'01"
3	310 675,98	1 324 366,74	7,32	197°25'10"
4	310 669,00	1 324 364,55	23,84	202°21'33"
5	310 646,95	1 324 355,48	30,73	131°31'03"
6	310 626,58	1 324 378,49	5,15	219°09'51"
7	310 622,59	1 324 375,24	9,00	136°07'30"
8	310 616,10	1 324 381,48	1,25	143°07'48"
9	310 615,10	1 324 382,23	61,23	224°50'04"
10	310 571,68	1 324 339,06	4,50	303°45'39"
11	310 574,18	1 324 335,32	6,88	223°31'41"
12	310 569,19	1 324 330,58	13,46	310°26'56"
13	310 577,92	1 324 320,34	7,43	042°19'32"
14	310 583,41	1 324 325,34	12,40	315°50'57"
15	310 592,31	1 324 316,70	31,23	230°21'06"
16	310 572,38	1 324 292,65	18,61	233°34'03"
17	310 561,33	1 324 277,68	8,39	143°29'07"
18	310 554,59	1 324 282,67	12,60	236°17'50"
19	310 547,60	1 324 272,19	7,69	324°12'09"
20	310 553,84	1 324 267,69	5,16	241°32'56"
21	310 551,38	1 324 263,15	16,69	252°29'55"
22	310 546,36	1 324 247,23	28,39	255°13'29"
23	310 539,12	1 324 219,78	44,22	260°04'39"
24	310 531,50	1 324 176,22	44,79	274°17'23"
25	310 534,85	1 324 131,56	50,24	287°56'01"
26	310 550,32	1 324 083,76	46,76	301°51'17"
27	310 575,00	1 324 044,04	44,79	315°00'00"
28	310 606,67	1 324 012,37	52,21	328°56'05"
29	310 651,39	1 323 985,43	45,57	341°29'08"
30	310 694,60	1 323 970,96	44,79	353°33'55"
31	310 739,11	1 323 965,94	29,88	004°17'55"
32	310 768,91	1 323 968,18	29,90	012°51'04"
33	310 798,06	1 323 974,83	37,34	022°29'58"
34	310 832,56	1 323 989,12	37,34	033°13'19"
35	310 863,80	1 324 009,58	29,90	042°50'41"
36	310 885,72	1 324 029,91	29,89	051°26'20"
37	310 904,35	1 324 053,28	37,34	061°03'37"
38	310 922,42	1 324 085,96	29,39	069°46'37"
39	310 932,58	1 324 113,54	44,78	079°16'47"
40	310 940,91	1 324 157,54	59,62	094°17'25"
41	310 936,45	1 324 216,99	52,21	110°21'16"
42	310 918,29	1 324 265,94	52,21	125°21'19"
43	310 888,08	1 324 308,52	40,78	137°29'41"
44	310 858,02	1 324 336,07	14,30	060°43'39"

45	310 865,01	1 324 348,54	11,22	147°44'25"
46	310 855,52	1 324 354,53	14,82	238°58'12"
47	310 847,88	1 324 341,83	22,43	151°04'10"
48	310 828,25	1 324 352,68	30,66	158°12'45"
49	310 799,78	1 324 364,06	22,43	163°55'29"
50	310 778,23	1 324 370,27	48,85	174°14'34"

23. Объект культурного наследия «Братская могила», Воронежская область, Кантемировский район, с. Митрофановка, парк

23.1. Графическое описание местоположения границ защитной зоны



Условные обозначения:

- граница защитной зоны
- 1, 2 - характерная точка границ защитной зоны
- :3 - кадастровый номер земельного участка
- граница земельного участка, включенная в ЕГРН
- граница кадастрового квартала
- объект культурного наследия

23.2. Перечень координат характерных точек границ защитной зоны

Наименование поворотных точек	Координаты поворотных точек в МСК-36		Мера линий, м	Дирекционный угол
	X	Y		
1	325 727,69	1 336 881,81	39,15	279°35'15"
2	325 734,21	1 336 843,21	23,32	272°28'55"
3	325 735,22	1 336 819,91	29,57	261°27'42"
4	325 730,83	1 336 790,67	22,75	253°58'43"
5	325 724,55	1 336 768,80	29,89	246°26'11"
6	325 712,60	1 336 741,40	44,78	235°42'37"
7	325 687,37	1 336 704,40	28,15	223°37'06"
8	325 666,99	1 336 684,98	38,97	216°46'43"
9	325 635,78	1 336 661,65	38,51	205°55'58"
10	325 601,15	1 336 644,81	37,34	196°04'34"
11	325 565,27	1 336 634,47	36,68	183°03'46"
12	325 528,64	1 336 632,51	30,37	178°40'45"
13	325 498,28	1 336 633,21	17,75	168°04'11"
14	325 480,91	1 336 636,88	34,53	161°47'26"
15	325 448,11	1 336 647,67	29,89	152°08'26"
16	325 421,68	1 336 661,64	37,34	142°30'26"
17	325 392,05	1 336 684,37	37,35	131°47'16"
18	325 367,16	1 336 712,22	31,79	121°53'06"
19	325 350,37	1 336 739,21	36,91	114°06'50"
20	325 335,29	1 336 772,90	39,95	105°51'46"
21	325 324,37	1 336 811,33	29,38	091°53'32"
22	325 323,40	1 336 840,69	10,73	119°10'07"
23	325 318,17	1 336 850,06	7,52	030°43'42"
24	325 324,63	1 336 853,90	44,78	079°16'47"
25	325 332,96	1 336 897,90	44,75	064°38'15"
26	325 352,13	1 336 938,34	41,22	050°23'37"
27	325 378,41	1 336 970,10	29,13	047°11'54"
28	325 398,20	1 336 991,47	33,13	038°39'06"
29	325 424,07	1 337 012,16	38,51	025°55'58"
30	325 458,70	1 337 029,00	29,89	017°08'37"
31	325 487,26	1 337 037,81	29,89	008°34'48"
32	325 516,82	1 337 042,27	29,98	000°43'34"
33	325 546,80	1 337 042,65	33,35	352°16'50"
34	325 579,85	1 337 038,17	13,99	081°51'51"
35	325 581,83	1 337 052,02	8,74	354°48'41"
36	325 590,53	1 337 051,23	15,85	267°08'35"
37	325 589,74	1 337 035,40	15,91	354°39'44"
38	325 605,58	1 337 033,92	11,07	359°28'57"
39	325 616,65	1 337 033,82	10,29	270°00'00"
40	325 616,65	1 337 023,53	19,18	338°12'35"
41	325 634,46	1 337 016,41	19,17	321°41'42"
42	325 649,50	1 337 004,53	38,63	318°21'28"
43	325 678,37	1 336 978,86	34,82	311°16'27"
44	325 701,34	1 336 952,69	20,01	294°32'28"
45	325 709,65	1 336 934,49	21,81	295°38'55"
46	325 719,09	1 336 914,83	34,12	284°35'54"

24. Объект культурного наследия «Братская могила», Воронежская область, Кантемировский район, с. Митрофановка, у дороги в с. Криничное

24.1. Графическое описание местоположения границ защитной зоны



Условные обозначения:

- граница защитной зоны
- 1, 2 - характерная точка границ защитной зоны
- :3 - кадастровый номер земельного участка
- граница земельного участка, включенная в ЕГРН
- граница кадастрового квартала
- объект культурного наследия

24.2. Перечень координат характерных точек границ защитной зоны

Наименование поворотных точек	Координаты поворотных точек в МСК-36		Мера линий, м	Дирекционный угол
	X	Y		
1	325 293,71	1 339 051,79	17,18	258°41'24"
2	325 290,34	1 339 034,94	39,99	243°44'56"
3	325 272,65	1 338 999,07	29,90	239°59'46"
4	325 257,70	1 338 973,18	37,34	230°21'27"
5	325 233,88	1 338 944,43	37,35	219°38'40"
6	325 205,12	1 338 920,60	29,90	210°00'14"
7	325 179,23	1 338 905,65	29,89	201°25'52"
8	325 151,41	1 338 894,73	29,90	192°51'04"
9	325 122,26	1 338 888,08	49,98	181°54'54"
10	325 072,31	1 338 886,41	37,34	170°21'49"
11	325 035,50	1 338 892,66	37,35	159°38'55"
12	325 000,48	1 338 905,65	37,34	148°54'55"
13	324 968,50	1 338 924,93	31,17	138°34'38"
14	324 945,13	1 338 945,55	5,50	175°37'02"
15	324 939,65	1 338 945,97	4,77	090°00'00"
16	324 939,65	1 338 950,74	31,66	127°25'38"
17	324 920,41	1 338 975,88	7,59	183°10'17"
18	324 912,83	1 338 975,46	9,41	089°08'51"
19	324 912,97	1 338 984,87	2,11	000°00'00"
20	324 915,08	1 338 984,87	3,33	117°43'07"
21	324 913,53	1 338 987,82	2,81	182°51'08"
22	324 910,72	1 338 987,68	7,86	092°02'25"
23	324 910,44	1 338 995,54	27,04	116°15'08"
24	324 898,48	1 339 019,79	31,86	109°31'37"
25	324 887,83	1 339 049,82	80,90	090°24'13"
26	324 887,26	1 339 130,72	20,85	067°49'34"
27	324 895,13	1 339 150,03	51,90	068°34'18"
28	324 914,09	1 339 198,34	29,41	055°09'52"
29	324 930,89	1 339 222,48	27,14	047°27'49"
30	324 949,24	1 339 242,48	40,46	038°08'40"
31	324 981,06	1 339 267,47	31,45	027°09'06"
32	325 009,04	1 339 281,82	18,14	024°02'10"
33	325 025,61	1 339 289,21	17,23	014°08'28"
34	325 042,32	1 339 293,42	28,38	004°49'51"
35	325 070,60	1 339 295,81	34,25	002°55'42"
36	325 104,81	1 339 297,56	32,50	351°31'33"
37	325 136,96	1 339 292,77	37,34	341°47'18"
38	325 172,43	1 339 281,10	6,29	329°23'45"
39	325 177,84	1 339 277,90	17,38	006°02'43"
40	325 195,12	1 339 279,73	9,46	275°56'44"
41	325 196,10	1 339 270,32	11,60	321°03'17"
42	325 205,12	1 339 263,03	22,42	322°30'05"
43	325 222,91	1 339 249,38	29,90	315°00'00"
44	325 244,05	1 339 228,24	29,89	306°25'44"
45	325 261,80	1 339 204,19	37,35	296°47'05"
46	325 278,63	1 339 170,85	26,17	291°11'30"
47	325 288,09	1 339 146,45	24,85	280°25'58"
48	325 292,59	1 339 122,01	70,23	270°54'50"

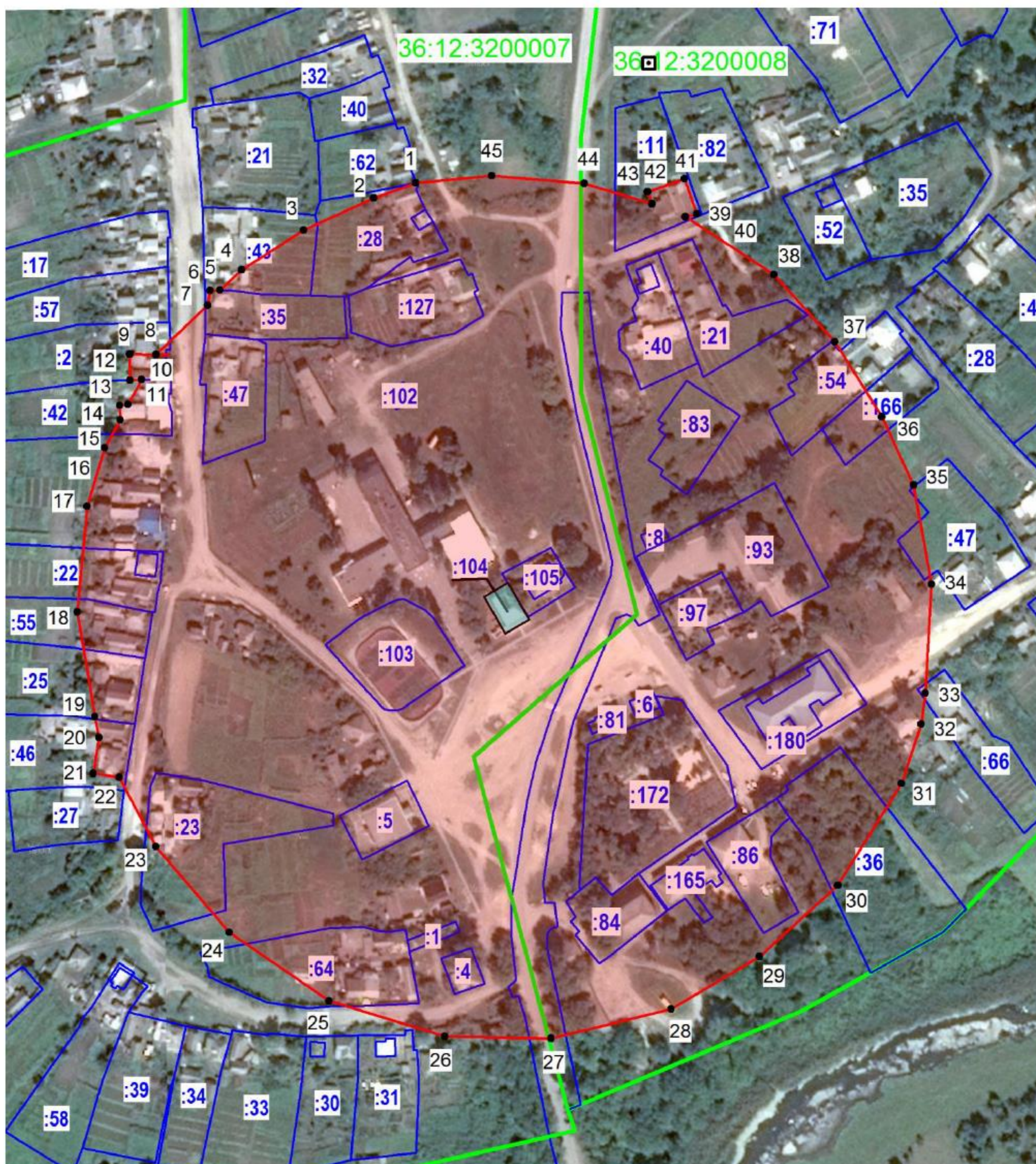
25.2. Перечень координат характерных точек границ защитной зоны

Наименование поворотных точек	Координаты поворотных точек в МСК-36		Мера линий, м	Дирекционный угол
	X	Y		
1	316 624,73	1 332 591,98	29,89	207°51'34"
2	316 598,30	1 332 578,01	29,90	199°16'39"
3	316 570,08	1 332 568,14	22,42	191°47'10"
4	316 548,13	1 332 563,56	37,35	183°12'28"
5	316 510,84	1 332 561,47	29,89	173°35'01"
6	316 481,14	1 332 564,81	29,14	172°38'45"
7	316 452,24	1 332 568,54	25,01	154°58'19"
8	316 429,58	1 332 579,12	16,92	145°57'45"
9	316 415,56	1 332 588,59	17,76	149°01'51"
10	316 400,33	1 332 597,73	32,88	138°16'00"
11	316 375,79	1 332 619,62	22,43	133°56'03"
12	316 360,23	1 332 635,77	20,51	127°41'28"
13	316 347,69	1 332 652,00	24,35	121°24'42"
14	316 335,00	1 332 672,78	37,34	112°29'58"
15	316 320,71	1 332 707,28	29,89	102°51'19"
16	316 314,06	1 332 736,42	29,89	094°17'50"
17	316 311,82	1 332 766,23	29,89	085°42'10"
18	316 314,06	1 332 796,04	37,35	076°04'18"
19	316 323,05	1 332 832,29	37,34	065°21'24"
20	316 338,62	1 332 866,23	29,89	055°49'34"
21	316 355,41	1 332 890,96	20,98	052°03'55"
22	316 368,31	1 332 907,51	16,46	043°18'06"
23	316 380,29	1 332 918,80	29,89	038°34'34"
24	316 403,66	1 332 937,44	22,43	031°04'55"
25	316 422,87	1 332 949,02	29,89	023°33'49"
26	316 450,27	1 332 960,97	29,89	015°00'29"
27	316 479,14	1 332 968,71	20,49	008°33'40"
28	316 499,40	1 332 971,76	45,74	133°22'12"
29	316 467,99	1 333 005,01	43,13	044°13'13"
30	316 498,90	1 333 035,09	15,07	313°53'52"
31	316 509,35	1 333 024,23	27,52	221°56'10"
32	316 488,88	1 333 005,84	28,65	315°35'38"
33	316 509,35	1 332 985,79	10,34	043°21'16"
34	316 516,87	1 332 992,89	13,91	311°21'23"
35	316 526,06	1 332 982,45	13,01	227°37'00"
36	316 517,29	1 332 972,84	28,64	354°19'45"
37	316 545,79	1 332 970,01	22,78	348°16'15"
38	316 568,09	1 332 965,38	22,42	341°47'00"
39	316 589,39	1 332 958,37	44,79	332°08'31"
40	316 628,99	1 332 937,44	30,56	322°37'53"
41	316 653,28	1 332 918,89	37,35	313°55'34"
42	316 679,19	1 332 891,99	23,01	305°50'20"
43	316 692,66	1 332 873,34	17,99	297°56'49"
44	316 701,09	1 332 857,45	33,75	292°22'42"

45	316 713,94	1 332 826,24	37,35	281°46'24"
46	316 721,56	1 332 789,68	23,23	273°05'03"
47	316 722,81	1 332 766,48	29,08	265°37'21"
48	316 720,59	1 332 737,48	44,79	255°00'07"
49	316 709,00	1 332 694,22	12,76	246°35'21"
50	316 703,93	1 332 682,51	32,08	240°21'57"
51	316 688,07	1 332 654,63	29,90	232°37'27"
52	316 669,92	1 332 630,87	29,90	225°00'00"
53	316 648,78	1 332 609,73	29,89	216°25'44"

26. Объект культурного наследия «Братская могила», Воронежская область, Кантемировский район, с. Новобелое, центр

26.1. Графическое описание местоположения границ защитной зоны



Условные обозначения:

- граница защитной зоны
- 1, 2 - характерная точка границ защитной зоны
- :3 - кадастровый номер земельного участка
- граница земельного участка, включенная в ЕГРН
- граница кадастрового квартала
- объект культурного наследия

26.2. Перечень координат характерных точек границ защитной зоны

Наименование поворотных точек	Координаты поворотных точек в МСК-36		Мера линий, м	Дирекционный угол
	X	Y		
1	308 850,46	1 307 509,60	21,98	250°09'50"
2	308 843,00	1 307 488,92	37,77	245°22'08"
3	308 827,26	1 307 454,59	36,28	237°31'39"
4	308 807,78	1 307 423,98	14,45	226°59'25"
5	308 797,92	1 307 413,41	4,94	267°12'47"
6	308 797,68	1 307 408,48	7,37	189°07'49"
7	308 790,40	1 307 407,31	35,03	226°21'11"
8	308 766,22	1 307 381,96	0,23	090°00'00"
9	308 766,22	1 307 382,19	13,15	271°02'44"
10	308 766,46	1 307 369,04	12,91	178°56'06"
11	308 753,55	1 307 369,28	5,65	085°13'41"
12	308 754,02	1 307 374,91	13,98	209°09'00"
13	308 741,81	1 307 368,10	4,02	263°16'55"
14	308 741,34	1 307 364,11	7,28	178°06'43"
15	308 734,06	1 307 364,35	15,54	208°53'24"
16	308 720,45	1 307 356,84	29,98	196°59'25"
17	308 691,78	1 307 348,08	52,21	185°21'09"
18	308 639,80	1 307 343,21	52,21	170°21'07"
19	308 588,33	1 307 351,96	10,35	168°30'59"
20	308 578,19	1 307 354,02	17,83	189°05'52"
21	308 560,58	1 307 351,20	12,82	098°26'01"
22	308 558,70	1 307 363,88	38,54	152°01'32"
23	308 524,66	1 307 381,96	55,45	139°38'15"
24	308 482,41	1 307 417,87	59,45	124°22'37"
25	308 448,84	1 307 466,94	59,41	107°00'38"
26	308 431,46	1 307 523,75	52,36	091°01'43"
27	308 430,52	1 307 576,10	60,64	076°19'50"
28	308 444,85	1 307 635,02	50,53	059°16'04"
29	308 470,67	1 307 678,45	52,02	047°44'33"
30	308 505,65	1 307 716,95	59,07	032°10'41"
31	308 555,65	1 307 748,41	30,66	018°17'14"
32	308 584,76	1 307 758,03	15,38	007°01'24"
33	308 600,02	1 307 759,91	53,38	003°16'32"
34	308 653,31	1 307 762,96	49,60	349°55'13"
35	308 702,14	1 307 754,28	37,07	334°53'37"
36	308 735,71	1 307 738,55	43,44	328°01'06"
37	308 772,56	1 307 715,54	44,54	317°33'58"
38	308 805,43	1 307 685,49	51,89	303°10'54"
39	308 833,83	1 307 642,06	5,81	075°57'50"
40	308 835,24	1 307 647,70	18,20	340°22'48"
41	308 852,38	1 307 641,59	19,15	250°39'58"
42	308 846,04	1 307 623,52	6,24	160°13'44"
43	308 840,17	1 307 625,63	34,83	286°51'30"
44	308 850,27	1 307 592,30	45,47	274°40'48"
45	308 853,98	1 307 546,98	37,55	264°37'14"

27. Объект культурного наследия «Братская могила», Воронежская область, Кантемировский район, х. Пасеково, у ж/д станции Пасеково

27.1. Графическое описание местоположения границ защитной зоны



Условные обозначения:

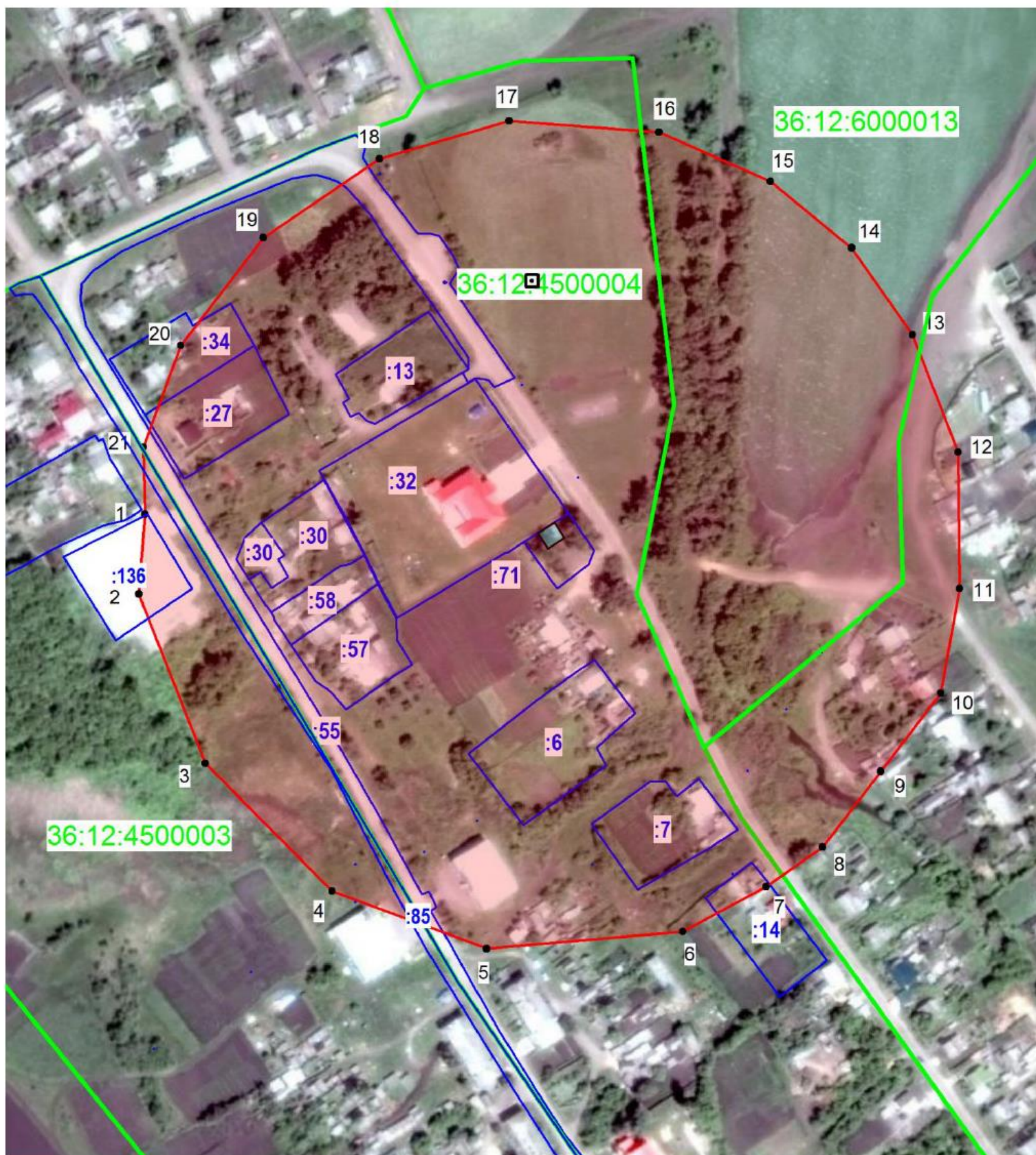
- граница защитной зоны
- 1, 2 - характерная точка границ защитной зоны
- :3 - кадастровый номер земельного участка
- граница земельного участка, включенная в ЕГРН
- граница кадастрового квартала
- объект культурного наследия

27.2. Перечень координат характерных точек границ защитной зоны

Наименование поворотных точек	Координаты поворотных точек в МСК-36		Мера линий, м	Дирекционный угол
	X	Y		
1	313 631,46	1 339 486,91	2,45	333°19'49"
2	313 633,65	1 339 485,81	10,46	238°24'25"
3	313 628,17	1 339 476,90	5,03	143°48'49"
4	313 624,11	1 339 479,87	32,51	222°09'27"
5	313 600,01	1 339 458,05	37,73	211°21'53"
6	313 567,79	1 339 438,41	37,25	200°31'19"
7	313 532,90	1 339 425,35	44,60	188°28'18"
8	313 488,79	1 339 418,78	44,72	175°41'27"
9	313 444,20	1 339 422,14	45,09	162°55'24"
10	313 401,10	1 339 435,38	42,41	151°36'58"
11	313 363,79	1 339 455,54	44,93	139°22'06"
12	313 329,69	1 339 484,80	37,58	127°08'18"
13	313 307,00	1 339 514,76	28,27	118°02'34"
14	313 293,71	1 339 539,71	13,46	112°35'02"
15	313 288,54	1 339 552,14	39,97	104°44'32"
16	313 278,37	1 339 590,79	52,42	090°29'31"
17	313 277,92	1 339 643,21	44,95	077°21'18"
18	313 287,76	1 339 687,07	37,27	066°14'03"
19	313 302,78	1 339 721,18	45,06	055°32'03"
20	313 328,28	1 339 758,33	37,51	043°49'21"
21	313 355,34	1 339 784,30	37,23	033°15'48"
22	313 386,47	1 339 804,72	44,79	021°22'52"
23	313 428,18	1 339 821,05	44,72	008°52'36"
24	313 472,36	1 339 827,95	37,29	356°45'22"
25	313 509,59	1 339 825,84	34,91	345°27'01"
26	313 543,38	1 339 817,07	47,67	335°22'52"
27	313 586,72	1 339 797,21	5,10	039°59'33"
28	313 590,63	1 339 800,49	8,96	315°40'42"
29	313 597,04	1 339 794,23	3,42	226°53'36"
30	313 594,70	1 339 791,73	17,31	326°14'11"
31	313 609,09	1 339 782,11	37,01	316°16'51"
32	313 635,84	1 339 756,53	30,22	306°09'25"
33	313 653,67	1 339 732,13	37,46	297°05'30"
34	313 670,73	1 339 698,78	59,62	282°51'41"
35	313 684,00	1 339 640,66	66,67	264°37'47"
36	313 677,76	1 339 574,28	22,85	252°03'24"
37	313 670,72	1 339 552,54	37,64	244°24'30"
38	313 654,46	1 339 518,59	20,01	236°47'11"
39	313 643,50	1 339 501,85	19,19	231°08'06"

28. Объект культурного наследия «Братская могила», Воронежская область, Кантемировский район, х. Солёный, около школы

28.1. Графическое описание местоположения границ защитной зоны



Условные обозначения:

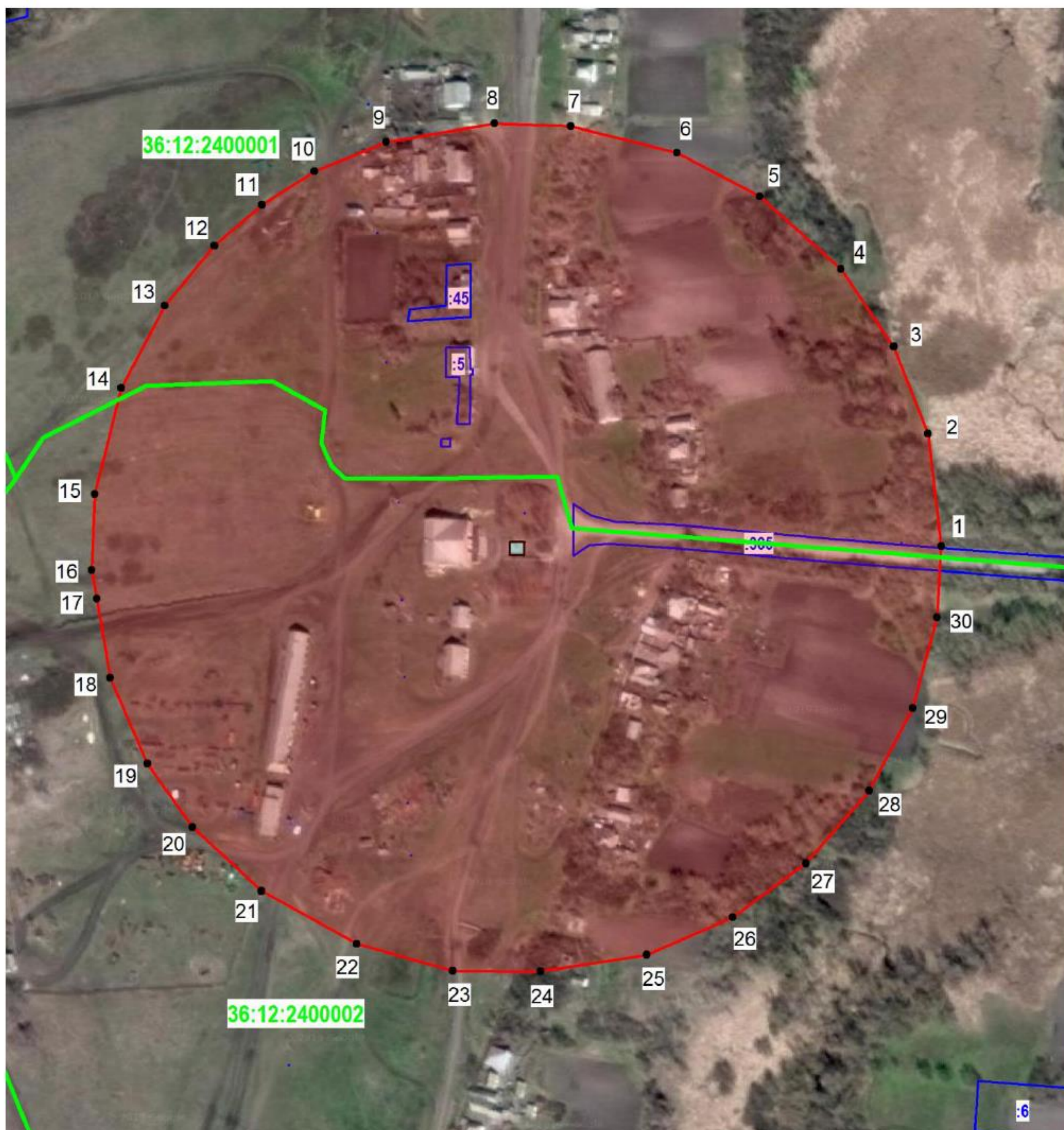
- граница защитной зоны
- 1, 2 - характерная точка границ защитной зоны
- :3 - кадастровый номер земельного участка
- граница земельного участка, включенная в ЕГРН
- граница кадастрового квартала
- объект культурного наследия

28.2. Перечень координат характерных точек границ защитной зоны

Наименование поворотных точек	Координаты поворотных точек в МСК-36		Мера линий, м	Дирекционный угол
	X	Y		
1	310 284,29	1 333 712,58	39,54	184°14'59"
2	310 244,86	1 333 709,65	90,14	158°39'41"
3	310 160,90	1 333 742,45	89,18	135°10'21"
4	310 097,65	1 333 805,32	81,67	110°25'55"
5	310 069,14	1 333 881,85	97,61	084°57'04"
6	310 077,73	1 333 979,08	47,00	061°43'41"
7	310 099,99	1 334 020,47	33,90	054°50'51"
8	310 119,51	1 334 048,19	47,34	037°37'39"
9	310 157,00	1 334 077,09	48,73	037°30'17"
10	310 195,66	1 334 106,76	52,77	010°14'20"
11	310 247,59	1 334 116,14	67,55	359°19'48"
12	310 315,14	1 334 115,35	62,43	338°44'14"
13	310 373,32	1 334 092,71	52,43	325°00'13"
14	310 416,27	1 334 062,64	51,90	309°11'52"
15	310 449,07	1 334 022,42	60,41	293°50'42"
16	310 473,49	1 333 967,17	74,37	274°16'48"
17	310 479,04	1 333 893,01	66,91	253°49'27"
18	310 460,40	1 333 828,75	69,42	235°46'19"
19	310 421,35	1 333 771,35	67,40	217°27'54"
20	310 367,85	1 333 730,35	53,63	200°12'44"
21	310 317,52	1 333 711,82	33,24	178°41'23"

29. Объект культурного наследия «Братская могила», Воронежская область, Кантемировский район, с. Софьевка, центр

29.1. Графическое описание местоположения границ защитной зоны



Условные обозначения:

- граница защитной зоны
- 1, 2 - характерная точка границ защитной зоны
- :3 - кадастровый номер земельного участка
- граница земельного участка, включенная в ЕГРН
- граница кадастрового квартала
- объект культурного наследия

29.2. Перечень координат характерных точек границ защитной зоны

Наименование поворотных точек	Координаты поворотных точек в МСК-36		Мера линий, м	Дирекционный угол
	X	Y		
1	324 894,61	1 330 775,12	1	324 894,61
2	324 948,53	1 330 768,72	2	324 948,53
3	324 990,22	1 330 752,36	3	324 990,22
4	325 027,22	1 330 727,13	4	325 027,22
5	325 062,02	1 330 688,20	5	325 062,02
6	325 082,94	1 330 648,60	6	325 082,94
7	325 095,51	1 330 597,93	7	325 095,51
8	325 096,92	1 330 561,26	8	325 096,92
9	325 088,04	1 330 509,38	9	325 088,04
10	325 073,89	1 330 475,29	10	325 073,89
11	325 057,98	1 330 449,98	11	325 057,98
12	325 038,48	1 330 427,32	12	325 038,48
13	325 009,73	1 330 403,49	13	325 009,73
14	324 970,42	1 330 382,68	14	324 970,42
15	324 919,46	1 330 370,00	15	324 919,46
16	324 883,19	1 330 368,60	16	324 883,19
17	324 869,49	1 330 370,99	17	324 869,49
18	324 831,72	1 330 377,35	18	324 831,72
19	324 790,67	1 330 395,26	19	324 790,67
20	324 760,21	1 330 416,87	20	324 760,21
21	324 729,75	1 330 449,70	21	324 729,75
22	324 704,49	1 330 495,39	22	324 704,49
23	324 691,53	1 330 541,33	23	324 691,53
24	324 691,23	1 330 583,41	24	324 691,23
25	324 699,26	1 330 634,21	25	324 699,26
26	324 717,17	1 330 675,26	26	324 717,17
27	324 742,94	1 330 710,40	27	324 742,94
28	324 777,71	1 330 740,51	28	324 777,71
29	324 817,30	1 330 761,43	29	324 817,30
30	324 860,56	1 330 773,02	30	324 860,56

30. Объект культурного наследия «Братская могила», Воронежская область, Кантемировский район, с. Талы, окраина села

30.1. Графическое описание местоположения границ защитной зоны



Условные обозначения:

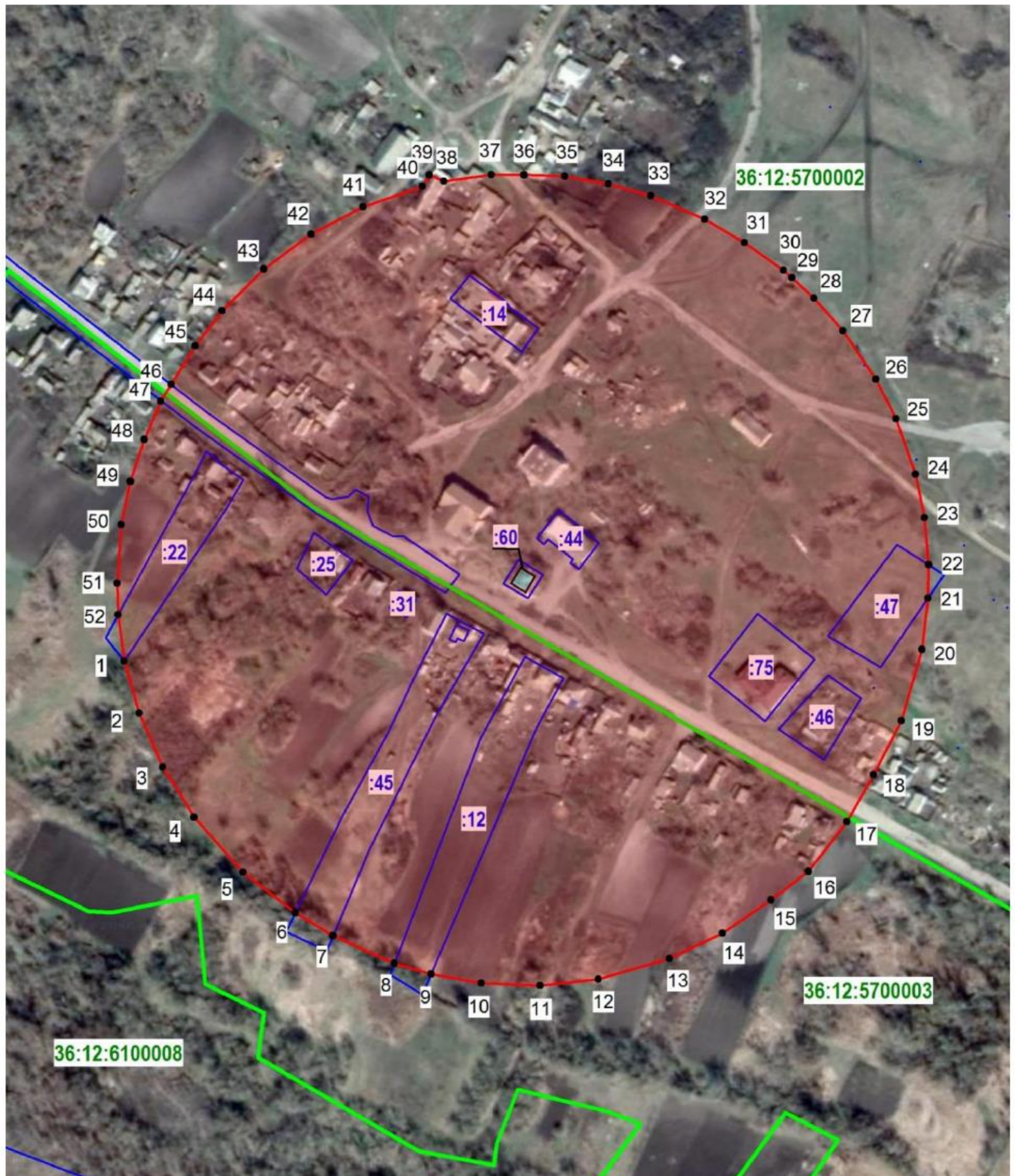
- граница защитной зоны
- 1, 2 - характерная точка границ защитной зоны
- :3 - кадастровый номер земельного участка
- граница земельного участка, включенная в ЕГРН
- граница кадастрового квартала
- объект культурного наследия

30.2. Перечень координат характерных точек границ защитной зоны

Наименование поворотных точек	Координаты поворотных точек в МСК-36		Мера линий, м	Дирекционный угол
	X	Y		
1	312 056,72	1 364 544,11	63,67	121°44'52"
2	312 023,22	1 364 598,25	104,09	092°31'58"
3	312 018,62	1 364 702,24	72,58	066°40'52"
4	312 047,35	1 364 768,89	16,21	052°02'29"
5	312 057,32	1 364 781,67	61,35	047°07'37"
6	312 099,06	1 364 826,63	78,62	026°56'23"
7	312 169,15	1 364 862,25	81,71	003°13'13"
8	312 250,73	1 364 866,84	8,05	055°09'55"
9	312 255,33	1 364 873,45	26,95	328°30'14"
10	312 278,31	1 364 859,37	19,45	005°00'47"
11	312 297,69	1 364 861,07	30,44	333°07'24"
12	312 324,84	1 364 847,31	48,82	317°51'52"
13	312 361,04	1 364 814,56	75,63	308°31'34"
14	312 408,15	1 364 755,39	60,33	289°28'16"
15	312 428,26	1 364 698,51	74,13	269°06'40"
16	312 427,11	1 364 624,39	67,98	249°43'23"
17	312 403,55	1 364 560,62	63,31	233°51'34"
18	312 366,21	1 364 509,49	52,05	217°18'37"
19	312 324,81	1 364 477,94	68,04	200°31'42"
20	312 261,09	1 364 454,08	81,63	178°24'23"
21	312 179,49	1 364 456,35	23,13	165°38'00"
22	312 157,08	1 364 462,09	28,58	149°48'36"
23	312 132,38	1 364 476,46	8,74	242°36'50"
24	312 128,36	1 364 468,70	11,33	149°33'55"
25	312 118,59	1 364 474,44	9,25	064°14'18"
26	312 122,61	1 364 482,77	90,02	137°02'53"

31. Объект культурного наследия «Братская могила», Воронежская область, Кантемировский район, с. Фисенково, центр

31.1. Графическое описание местоположения границ защитной зоны



Условные обозначения:

- граница защитной зоны
- 1, 2 - характерная точка границ защитной зоны
- :3 - кадастровый номер земельного участка
- граница земельного участка, включенная в ЕГРН
- граница кадастрового квартала
- объект культурного наследия

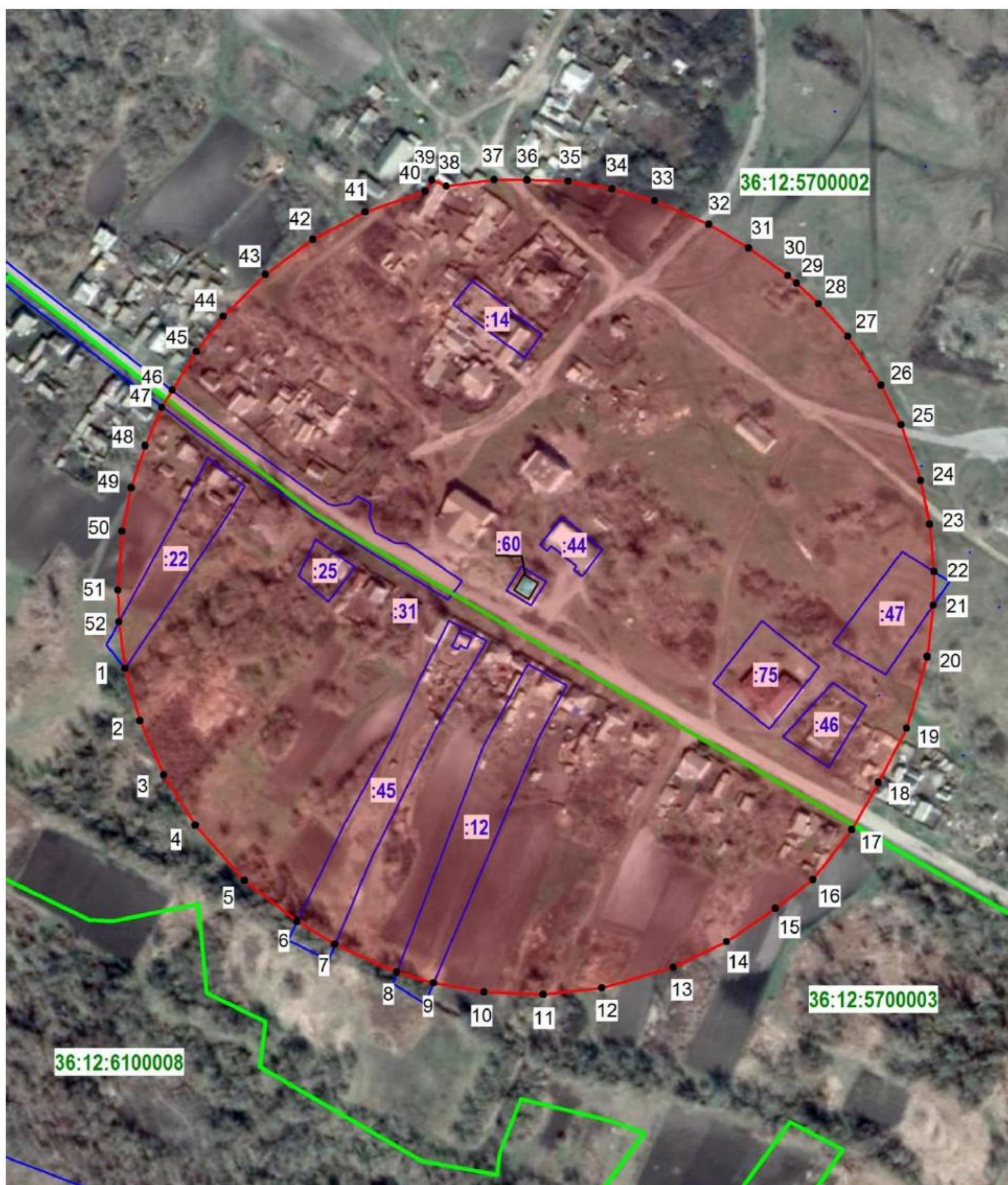
31.2. Перечень координат характерных точек границ защитной зоны

Наименование поворотных точек	Координаты поворотных точек в МСК-36		Мера линий, м	Дирекционный угол
	X	Y		
1	317 929,48	1 346 779,45	27,52	163°49'02"
2	317 903,05	1 346 787,12	29,88	156°25'44"
3	317 875,66	1 346 799,07	29,90	147°50'47"
4	317 850,35	1 346 814,98	37,34	138°13'26"
5	317 822,50	1 346 839,86	33,79	127°58'07"
6	317 801,71	1 346 866,50	22,32	121°25'33"
7	317 790,07	1 346 885,55	34,19	114°13'34"
8	317 776,04	1 346 916,73	19,43	106°31'57"
9	317 770,51	1 346 935,36	25,87	100°13'11"
10	317 765,92	1 346 960,82	29,89	092°08'50"
11	317 764,80	1 346 990,69	29,89	083°33'52"
12	317 768,15	1 347 020,39	37,35	073°55'41"
13	317 778,49	1 347 056,28	29,89	064°17'01"
14	317 791,46	1 347 083,21	29,89	055°43'49"
15	317 808,29	1 347 107,91	23,92	052°42'48"
16	317 822,78	1 347 126,94	31,95	037°32'52"
17	317 848,11	1 347 146,41	27,51	029°37'52"
18	317 872,02	1 347 160,01	30,79	027°22'50"
19	317 899,36	1 347 174,17	37,67	016°07'15"
20	317 935,55	1 347 184,63	26,24	006°33'52"
21	317 961,62	1 347 187,63	16,86	001°17'28"
22	317 978,48	1 347 188,01	24,15	354°56'27"
23	318 002,54	1 347 185,88	22,42	348°12'50"
24	318 024,49	1 347 181,30	29,90	340°43'21"
25	318 052,71	1 347 171,43	22,43	333°12'23"
26	318 072,73	1 347 161,32	29,89	325°42'52"
27	318 097,43	1 347 144,48	22,09	318°14'53"
28	318 113,91	1 347 129,77	15,28	312°55'55"
29	318 124,32	1 347 118,58	5,68	311°21'25"
30	318 128,07	1 347 114,32	24,25	305°15'47"
31	318 142,07	1 347 094,52	23,51	300°29'29"
32	318 154,00	1 347 074,26	29,89	293°33'49"
33	318 165,95	1 347 046,86	22,43	286°04'31"
34	318 172,16	1 347 025,31	22,43	279°39'05"
35	318 175,92	1 347 003,20	20,63	271°41'40"
36	318 176,53	1 346 982,58	16,72	270°18'30"
37	318 176,62	1 346 965,86	24,33	262°09'23"
38	318 173,30	1 346 941,76	7,98	293°52'04"
39	318 176,53	1 346 934,46	6,62	211°01'23"
40	318 170,86	1 346 931,05	31,95	251°03'37"
41	318 160,49	1 346 900,83	29,89	242°08'26"
42	318 146,52	1 346 874,40	29,89	233°34'16"
43	318 128,77	1 346 850,35	29,89	225°00'49"
44	318 107,64	1 346 829,21	22,43	217°28'59"

45	318 089,84	1 346 815,56	22,97	211°52'14"
46	318 070,33	1 346 803,43	10,16	211°35'34"
47	318 061,68	1 346 798,11	21,23	203°16'48"
48	318 042,18	1 346 789,72	22,43	198°12'32"
49	318 020,87	1 346 782,71	22,42	191°47'10"
50	317 998,92	1 346 778,13	29,89	184°16'41"
51	317 969,11	1 346 775,90	16,04	177°38'32"
52	317 953,08	1 346 776,56	23,78	173°01'06"

32. Объект культурного наследия «Братская могила», Воронежская область, Кантемировский район, с. Шевченково, центр

32.1. Графическое описание местоположения границ защитной зоны



Условные обозначения:

- граница защитной зоны
- 1, 2 - характерная точка границ защитной зоны
- :3 - кадастровый номер земельного участка
- граница земельного участка, включенная в ЕГРН
- граница кадастрового квартала
- объект культурного наследия

32.2. Перечень координат характерных точек границ защитной зоны

Наименование поворотных точек	Координаты поворотных точек в МСК-36		Мера линий, м	Дирекционный угол
	X	Y		
1	317 929,48	1 346 779,45	27,52	163°49'02"
2	317 903,05	1 346 787,12	29,88	156°25'44"
3	317 875,66	1 346 799,07	29,90	147°50'47"
4	317 850,35	1 346 814,98	37,34	138°13'26"
5	317 822,50	1 346 839,86	33,79	127°58'07"
6	317 801,71	1 346 866,50	22,32	121°25'33"
7	317 790,07	1 346 885,55	34,19	114°13'34"
8	317 776,04	1 346 916,73	19,43	106°31'57"
9	317 770,51	1 346 935,36	25,87	100°13'11"
10	317 765,92	1 346 960,82	29,89	092°08'50"
11	317 764,80	1 346 990,69	29,89	083°33'52"
12	317 768,15	1 347 020,39	37,35	073°55'41"
13	317 778,49	1 347 056,28	29,89	064°17'01"
14	317 791,46	1 347 083,21	29,89	055°43'49"
15	317 808,29	1 347 107,91	23,92	052°42'48"
16	317 822,78	1 347 126,94	31,95	037°32'52"
17	317 848,11	1 347 146,41	27,51	029°37'52"
18	317 872,02	1 347 160,01	30,79	027°22'50"
19	317 899,36	1 347 174,17	37,67	016°07'15"
20	317 935,55	1 347 184,63	26,24	006°33'52"
21	317 961,62	1 347 187,63	16,86	001°17'28"
22	317 978,48	1 347 188,01	24,15	354°56'27"
23	318 002,54	1 347 185,88	22,42	348°12'50"
24	318 024,49	1 347 181,30	29,90	340°43'21"
25	318 052,71	1 347 171,43	22,43	333°12'23"
26	318 072,73	1 347 161,32	29,89	325°42'52"
27	318 097,43	1 347 144,48	22,09	318°14'53"
28	318 113,91	1 347 129,77	15,28	312°55'55"
29	318 124,32	1 347 118,58	5,68	311°21'25"
30	318 128,07	1 347 114,32	24,25	305°15'47"
31	318 142,07	1 347 094,52	23,51	300°29'29"
32	318 154,00	1 347 074,26	29,89	293°33'49"
33	318 165,95	1 347 046,86	22,43	286°04'31"
34	318 172,16	1 347 025,31	22,43	279°39'05"
35	318 175,92	1 347 003,20	20,63	271°41'40"
36	318 176,53	1 346 982,58	16,72	270°18'30"
37	318 176,62	1 346 965,86	24,33	262°09'23"
38	318 173,30	1 346 941,76	7,98	293°52'04"
39	318 176,53	1 346 934,46	6,62	211°01'23"
40	318 170,86	1 346 931,05	31,95	251°03'37"
41	318 160,49	1 346 900,83	29,89	242°08'26"
42	318 146,52	1 346 874,40	29,89	233°34'16"
43	318 128,77	1 346 850,35	29,89	225°00'49"
44	318 107,64	1 346 829,21	22,43	217°28'59"

45	318 089,84	1 346 815,56	22,97	211°52'14"
46	318 070,33	1 346 803,43	10,16	211°35'34"
47	318 061,68	1 346 798,11	21,23	203°16'48"
48	318 042,18	1 346 789,72	22,43	198°12'32"
49	318 020,87	1 346 782,71	22,42	191°47'10"
50	317 998,92	1 346 778,13	29,89	184°16'41"
51	317 969,11	1 346 775,90	16,04	177°38'32"
52	317 953,08	1 346 776,56	23,78	173°01'06"