



**Управление по охране объектов культурного наследия
Воронежской области**

ПРИКАЗ

29 апреля 2019 г.

№ 71-01-07/115

г. Воронеж

**Об утверждении графического описания местоположения границ (с
перечнем координат характерных точек этих границ) защитных зон
объектов культурного наследия, расположенных на территории
Воронежской области**

В соответствии с Федеральным законом от 25 июня 2002 года № 73-ФЗ «Об объектах культурного наследия (памятниках истории и культуры) народов Российской Федерации», Законом Воронежской области от 05.05.2015 № 46-ОЗ «Об особенностях правового регулирования отношений, связанных с сохранением, использованием, популяризацией и государственной охраной объектов культурного наследия на территории Воронежской области», Положением об управлении по охране объектов культурного наследия Воронежской области, утвержденным постановлением правительства Воронежской области от 13.04.2015 № 275, в целях государственной охраны объектов культурного наследия (памятников истории и культуры)

п р и к а з ы в а ю:

1. Утвердить прилагаемое Графическое описание местоположения границ (с перечнем координат характерных точек этих границ) защитных зон объектов культурного наследия, расположенных на территории Воронежской области.

2. В границах защитных зон объектов культурного наследия в целях

обеспечения сохранности объектов культурного наследия и композиционно-видовых связей (панорам) запрещаются строительство объектов капитального строительства и их реконструкция, связанная с изменением их параметров (высоты, количества этажей, площади), за исключением строительства и реконструкции линейных объектов.

3. Контроль за исполнением настоящего приказа оставляю за собой.

Руководитель управления

A handwritten signature in black ink, consisting of several vertical strokes followed by a horizontal line extending to the right.

В.А. Перцев

Утверждено
приказом управления по охране
объектов культурного наследия
Воронежской области
от 29.04.2019 № 71-01-07/115

Графическое описание местоположения границ (с перечнем координат характерных точек этих границ) защитных зон объектов культурного наследия, расположенных на территории Воронежской области

1. Объект культурного наследия «Школа приходская Знаменской церкви», Воронежская область, г. Борисоглебск, ул. 40-лет Октября, 35а

1.1. Графическое описание местоположения границ защитной зоны



Условные обозначения:

- граница защитной зоны
- 1, 2 - характерная точка границ защитной зоны
- :35 - кадастровый номер земельного участка
- граница земельного участка, включенная в ЕГРН
- граница кадастрового квартала
- объект культурного наследия

1.2. Перечень координат характерных точек границ защитной зоны

Наименование поворотных точек	Координаты поворотных точек в МСК-36	
	X	Y
1	479 261,63	2 292 016,84
2	479 254,18	2 291 978,69
3	479 251,15	2 291 969,38
4	479 249,93	2 291 944,54
5	479 242,56	2 291 943,02
6	479 240,18	2 291 944,00
7	479 221,09	2 291 913,99
8	479 180,05	2 291 874,06
9	479 178,16	2 291 839,18
10	479 165,54	2 291 839,40
11	479 167,28	2 291 865,51
12	479 155,42	2 291 858,77
13	479 154,36	2 291 836,79
14	479 149,88	2 291 837,23
15	479 150,68	2 291 856,36
16	479 128,39	2 291 847,04
17	479 126,71	2 291 828,04
18	479 117,11	2 291 828,89
19	479 118,26	2 291 843,81
20	479 078,03	2 291 832,55
21	479 052,66	2 291 829,67
22	479 051,66	2 291 793,50
23	479 031,27	2 291 793,76
24	479 031,79	2 291 829,74
25	478 969,49	2 291 843,92
26	478 968,30	2 291 811,44
27	478 991,16	2 291 811,23
28	478 990,14	2 291 792,20
29	478 946,32	2 291 793,68
30	478 950,17	2 291 852,23
31	478 910,62	2 291 879,42
32	478 901,63	2 291 879,88
33	478 901,99	2 291 887,50
34	478 895,54	2 291 894,03
35	478 889,91	2 291 894,18
36	478 890,17	2 291 900,30
37	478 873,39	2 291 923,27
38	478 855,67	2 291 924,01
39	478 855,82	2 291 932,96
40	478 861,44	2 291 932,89
41	478 861,29	2 291 936,72
42	478 857,76	2 291 936,72
43	478 857,32	2 291 943,94
44	478 862,10	2 291 943,91
45	478 850,66	2 291 973,46
46	478 845,52	2 291 975,30
47	478 846,34	2 291 982,53
48	478 848,65	2 291 981,63
49	478 843,61	2 292 004,08
50	478 837,19	2 292 004,32
51	478 836,99	2 292 001,36
52	478 830,96	2 292 001,66
53	478 831,02	2 292 004,32

Наименование поворотных точек	Координаты поворотных точек в МСК-36	
	X	Y
54	478 824,15	2 292 004,51
55	478 824,41	2 292 015,04
56	478 831,60	2 292 014,78
57	478 831,67	2 292 021,07
58	478 837,38	2 292 020,82
59	478 837,44	2 292 013,88
60	478 841,94	2 292 013,69
61	478 839,97	2 292 031,95
62	478 826,21	2 292 032,63
63	478 826,47	2 292 038,60
64	478 839,69	2 292 038,02
65	478 840,84	2 292 066,40
66	478 830,13	2 292 066,98
67	478 830,51	2 292 075,39
68	478 841,86	2 292 074,11
69	478 857,47	2 292 126,78
70	478 856,64	2 292 149,22
71	478 861,20	2 292 149,22
72	478 861,78	2 292 135,67
73	478 880,58	2 292 165,14
74	478 879,46	2 292 184,27
75	478 885,56	2 292 185,49
76	478 886,99	2 292 173,41
77	478 917,44	2 292 202,49
78	478 951,86	2 292 223,69
79	478 948,93	2 292 235,18
80	478 956,55	2 292 237,57
81	478 959,35	2 292 227,33
82	478 994,46	2 292 239,11
83	479 039,14	2 292 248,14
84	479 075,37	2 292 248,85
85	479 068,73	2 292 282,68
86	479 081,82	2 292 284,22
87	479 086,06	2 292 258,80
88	479 088,28	2 292 259,38
89	479 090,40	2 292 247,05
90	479 130,27	2 292 236,50
91	479 160,57	2 292 222,00
92	479 160,62	2 292 223,67
93	479 172,55	2 292 222,66
94	479 172,59	2 292 214,36
95	479 194,78	2 292 196,90
96	479 206,36	2 292 195,87
97	479 206,06	2 292 185,62
98	479 229,58	2 292 154,51
99	479 243,15	2 292 128,41
100	479 246,35	2 292 128,51
101	479 246,55	2 292 119,96
102	479 260,60	2 292 063,63
103	479 269,88	2 292 063,62
104	479 269,45	2 292 050,44
105	479 262,34	2 292 050,44

2. Объект культурного наследия «Церковь Знамени», Воронежская область, г. Борисоглебск, ул. 40-летия Октября

2.1. Графическое описание местоположения границ защитной зоны



Условные обозначения:

- граница защитной зоны
- 1, 2 - характерная точка границ защитной зоны
- :35 - кадастровый номер земельного участка
- граница земельного участка, включенная в ЕГРН
- граница кадастрового квартала

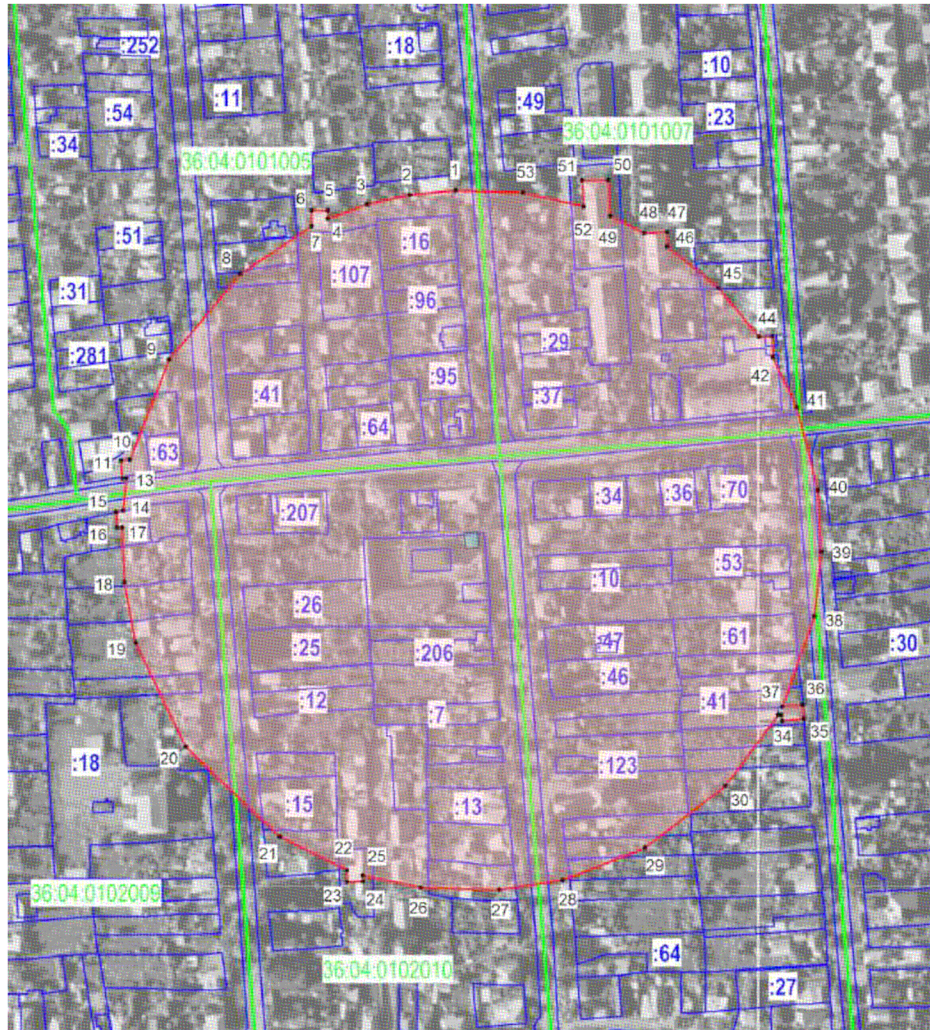
2.2. Перечень координат характерных точек границ защитной зоны

Наименование поворотных точек	Координаты поворотных точек в МСК-36	
	X	Y
1	479 208,25	2 292 119,93
2	479 214,25	2 292 083,33
3	479 218,02	2 292 042,96
4	479 213,21	2 292 002,38
5	479 205,39	2 291 975,15
6	479 190,25	2 291 943,70
7	479 159,35	2 291 903,55
8	479 130,74	2 291 880,36
9	479 129,97	2 291 872,13
10	479 120,26	2 291 871,51
11	479 120,35	2 291 873,48
12	479 098,47	2 291 862,04
13	479 076,26	2 291 853,78
14	479 050,03	2 291 847,02
15	479 048,16	2 291 794,81
16	479 030,20	2 291 795,41
17	479 032,34	2 291 832,00
18	479 026,62	2 291 832,20
19	479 027,00	2 291 842,34
20	479 012,59	2 291 840,60
21	479 012,59	2 291 838,96
22	478 995,63	2 291 838,55
23	478 995,55	2 291 840,17
24	478 968,88	2 291 842,63
25	478 967,55	2 291 812,17
26	478 994,63	2 291 810,33
27	478 993,81	2 291 792,34
28	478 947,41	2 291 794,18
29	478 949,76	2 291 846,37
30	478 907,92	2 291 862,13
31	478 907,86	2 291 855,61
32	478 896,08	2 291 856,13
33	478 896,21	2 291 865,21
34	478 902,96	2 291 864,91
35	478 884,07	2 291 876,48
36	478 868,92	2 291 888,00
37	478 852,98	2 291 903,33
38	478 836,29	2 291 923,69
39	478 833,33	2 291 924,05
40	478 833,49	2 291 927,80
41	478 822,90	2 291 945,10
42	478 802,26	2 291 993,24
43	478 791,43	2 292 030,59
44	478 779,47	2 292 030,64

Наименование поворотных точек	Координаты поворотных точек в МСК-36	
	X	Y
45	478 779,37	2 292 039,84
46	478 789,67	2 292 039,48
47	478 788,46	2 292 045,77
48	478 779,26	2 292 045,97
49	478 779,47	2 292 057,32
50	478 787,24	2 292 057,37
51	478 785,81	2 292 071,27
52	478 779,78	2 292 071,79
53	478 780,27	2 292 077,18
54	478 785,77	2 292 077,29
55	478 790,02	2 292 120,85
56	478 787,11	2 292 121,21
57	478 787,35	2 292 126,97
58	478 789,79	2 292 126,97
59	478 789,78	2 292 130,60
60	478 792,49	2 292 130,59
61	478 799,13	2 292 151,56
62	478 813,21	2 292 180,90
63	478 834,94	2 292 210,77
64	478 824,30	2 292 210,52
65	478 824,58	2 292 220,70
66	478 837,67	2 292 220,78
67	478 837,55	2 292 213,91
68	478 863,17	2 292 238,88
69	478 886,82	2 292 255,81
70	478 882,56	2 292 255,65
71	478 882,62	2 292 264,43
72	478 892,31	2 292 264,97
73	478 892,33	2 292 258,90
74	478 918,30	2 292 271,35
75	478 960,93	2 292 282,50
76	478 997,67	2 292 287,22
77	479 010,80	2 292 294,20
78	479 015,15	2 292 287,42
79	479 042,17	2 292 284,43
80	479 069,42	2 292 277,27
81	479 121,41	2 292 251,95
82	479 153,02	2 292 225,90
83	479 190,22	2 292 174,55
84	479 191,31	2 292 197,39
85	479 205,96	2 292 196,06
86	479 203,87	2 292 154,64
87	479 198,58	2 292 155,09

3. Объект культурного наследия «Дом, в котором жила Венедиктова А.К.», Воронежская область, г. Борисоглебск, ул. Ленинская 117

3.1. Графическое описание местоположения границ защитной зоны



Условные обозначения:

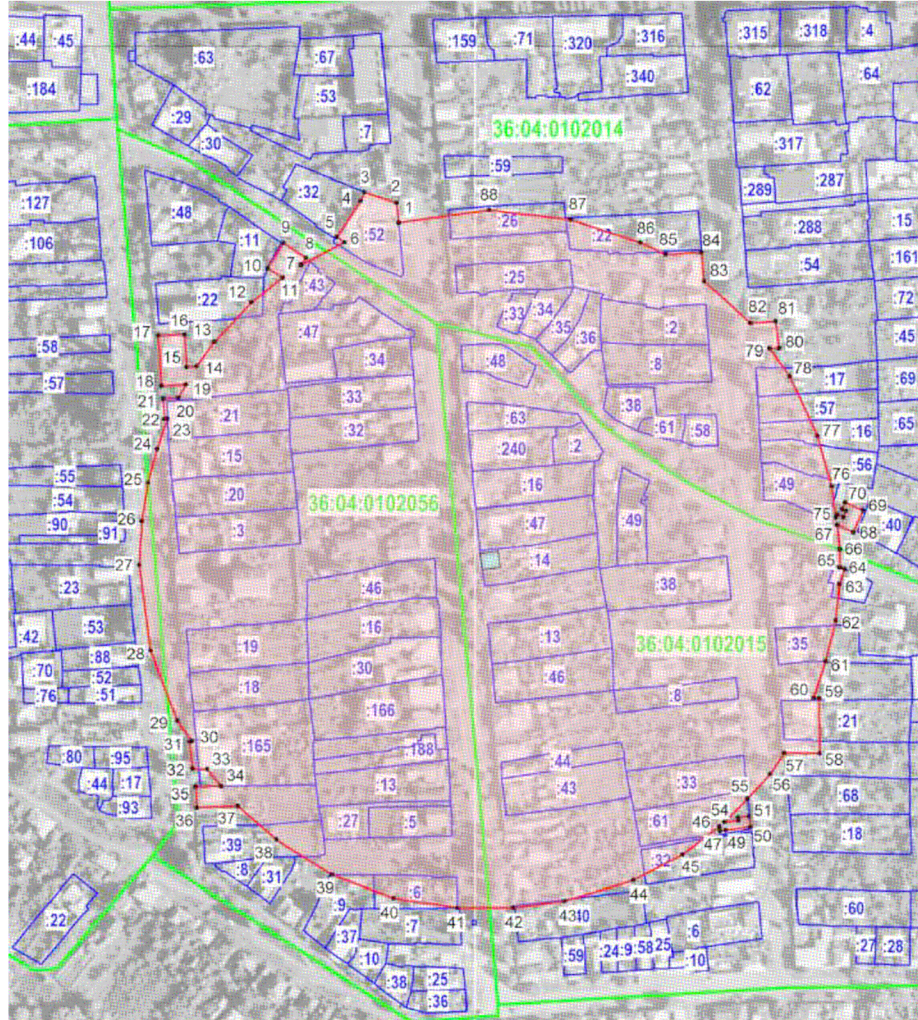
- граница защитной зоны
- 1, 2 - характерная точка границ защитной зоны
- :35 - кадастровый номер земельного участка
- граница земельного участка, включенная в ЕГРН
- граница кадастрового квартала

3.2. Перечень координат характерных точек границ защитной зоны

Наименование поворотных точек	Координаты поворотных точек в МСК-36	
	X	Y
1	481 405,96	2 290 822,92
2	481 403,33	2 290 796,38
3	481 397,76	2 290 771,25
4	481 389,40	2 290 748,31
5	481 394,19	2 290 748,38
6	481 394,25	2 290 738,98
7	481 385,01	2 290 738,90
8	481 357,28	2 290 697,28
9	481 307,24	2 290 655,63
10	481 248,72	2 290 632,74
11	481 248,18	2 290 627,44
12	481 237,72	2 290 628,34
13	481 237,80	2 290 630,66
14	481 219,05	2 290 628,83
15	481 218,27	2 290 624,58
16	481 209,04	2 290 625,33
17	481 209,09	2 290 628,15
18	481 177,61	2 290 629,43
19	481 142,07	2 290 636,22
20	481 081,49	2 290 665,33
21	481 028,87	2 290 720,45
22	481 009,41	2 290 759,63
23	481 002,50	2 290 759,65
24	481 002,58	2 290 768,96
25	481 006,29	2 290 768,80
26	480 998,86	2 290 802,61
27	480 997,62	2 290 848,43
28	481 003,45	2 290 885,40
29	481 022,42	2 290 933,39
30	481 058,49	2 290 980,41
31	481 100,27	2 291 011,35
32	481 099,99	2 291 011,41
33	481 099,96	2 291 013,15
34	481 096,70	2 291 013,72
35	481 097,96	2 291 026,27
36	481 106,02	2 291 025,64
37	481 104,91	2 291 013,84
38	481 157,62	2 291 032,52
39	481 194,86	2 291 036,49
40	481 230,89	2 291 034,64
41	481 279,26	2 291 022,37
42	481 308,50	2 291 008,07
43	481 320,57	2 291 007,77
44	481 320,43	2 291 000,22
45	481 348,94	2 290 976,34
46	481 373,20	2 290 946,35
47	481 381,71	2 290 946,44
48	481 381,14	2 290 933,26
49	481 390,92	2 290 913,05
50	481 412,08	2 290 912,18
51	481 411,84	2 290 896,90
52	481 396,54	2 290 897,85
53	481 404,58	2 290 862,34

4. Объект культурного наследия «Дом, в котором жил Кин В.П.», Воронежская область, г. Борисоглебск, ул. Ленинская, 36

4.1. Графическое описание местоположения границ защитной зоны



Условные обозначения:

- граница защитной зоны
- 1, 2 - характерная точка границ защитной зоны
- :35 - кадастровый номер земельного участка
- граница земельного участка, включенная в ЕГРН
- граница кадастрового квартала

4.2. Перечень координат характерных точек границ защитной зоны

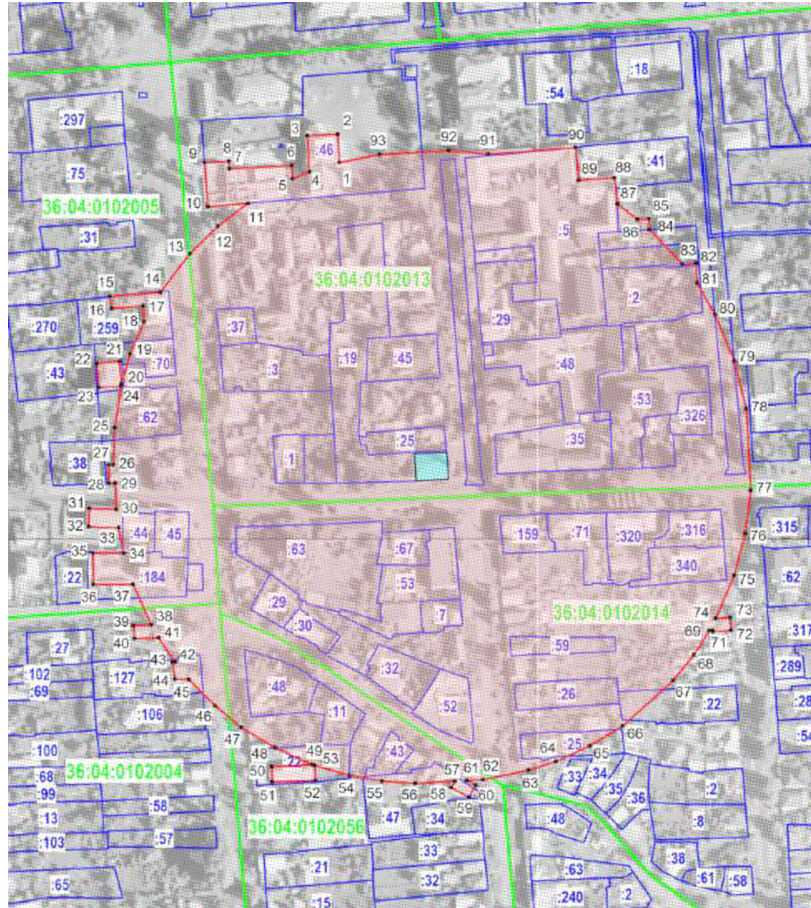
Наименование поворотных точек	Координаты поворотных точек в МСК-36	
	X	Y
1	479896,19	2290954,68
2	479907,72	2290953,51
3	479914,05	2290934,52
4	479908,92	2290932,35
5	479887,70	2290918,49
6	479884,52	2290922,62
7	479871,15	2290897,39
8	479875,25	2290900,07
9	479884,09	2290886,87
10	479869,23	2290877,52
11	479863,86	2290886,44
12	479849,11	2290868,16
13	479825,78	2290846,29
14	479811,45	2290835,72
15	479810,98	2290829,64
16	479830,15	2290828,49
17	479829,58	2290813,11
18	479799,85	2290814,95
19	479800,57	2290829,16
20	479792,79	2290824,93
21	479792,25	2290816,10
22	479780,37	2290816,90
23	479780,50	2290818,68
24	479762,68	2290812,39
25	479742,59	2290807,03
26	479719,98	2290803,37
27	479694,14	2290801,89
28	479643,80	2290808,55
29	479602,44	2290824,17
30	479590,31	2290832,95
31	479589,96	2290831,56
32	479574,05	2290833,28
33	479573,88	2290842,06
34	479563,71	2290850,07
35	479563,52	2290835,05
36	479551,20	2290835,82
37	479552,31	2290859,90
38	479532,28	2290882,70
39	479511,61	2290915,50
40	479497,71	2290951,61
41	479491,94	2290989,46
42	479492,19	2291022,11
43	479496,00	2291052,58
44	479508,25	2291092,86
45	479523,63	2291122,06
46	479539,87	2291143,67
47	479537,29	2291144,00

Наименование поворотных точек	Координаты поворотных точек в МСК-36	
	X	Y
61	479637,37	2291206,43
62	479661,51	2291212,46
63	479683,06	2291214,49
64	479691,66	2291217,49
65	479692,74	2291214,75
66	479703,65	2291214,78
67	479717,81	2291213,15
68	479713,52	2291222,72
69	479726,39	2291228,48
70	479731,15	2291217,84
71	479727,15	2291216,04
72	479726,10	2291218,37
73	479722,35	2291216,69
74	479723,86	2291213,32
75	479722,18	2291212,57
76	479740,55	2291209,89
77	479770,27	2291201,59
78	479805,50	2291185,19
79	479822,04	2291173,34
80	479822,04	2291178,93
81	479837,92	2291176,91
82	479836,80	2291162,16
83	479861,63	2291134,86
84	479878,61	2291133,32
85	479877,27	2291112,08
86	479884,42	2291097,10
87	479897,84	2291055,96
88	479903,58	2291008,15

48	479537,72	2291147,39
49	479537,84	2291147,38
50	479539,70	2291162,09
51	479546,24	2291161,27
52	479545,43	2291154,82
53	479543,60	2291155,05
54	479542,55	2291146,79
55	479556,29	2291160,47
56	479570,90	2291173,62
57	479583,16	2291182,03
58	479582,93	2291202,93
59	479615,73	2291202,52
60	479615,82	2291199,34

5. Объект культурного наследия «Воинское присутствие», Воронежская область, г. Борисоглебск, ул. Ленинская, 51/ ул. Народная, 25

5.1. Графическое описание местоположения границ защитной зоны



Условные обозначения:

- граница защитной зоны
- 1, 2 - характерная точка границ защитной зоны
- :35 - кадастровый номер земельного участка
- граница земельного участка, включенная в ЕГРН
- граница кадастрового квартала

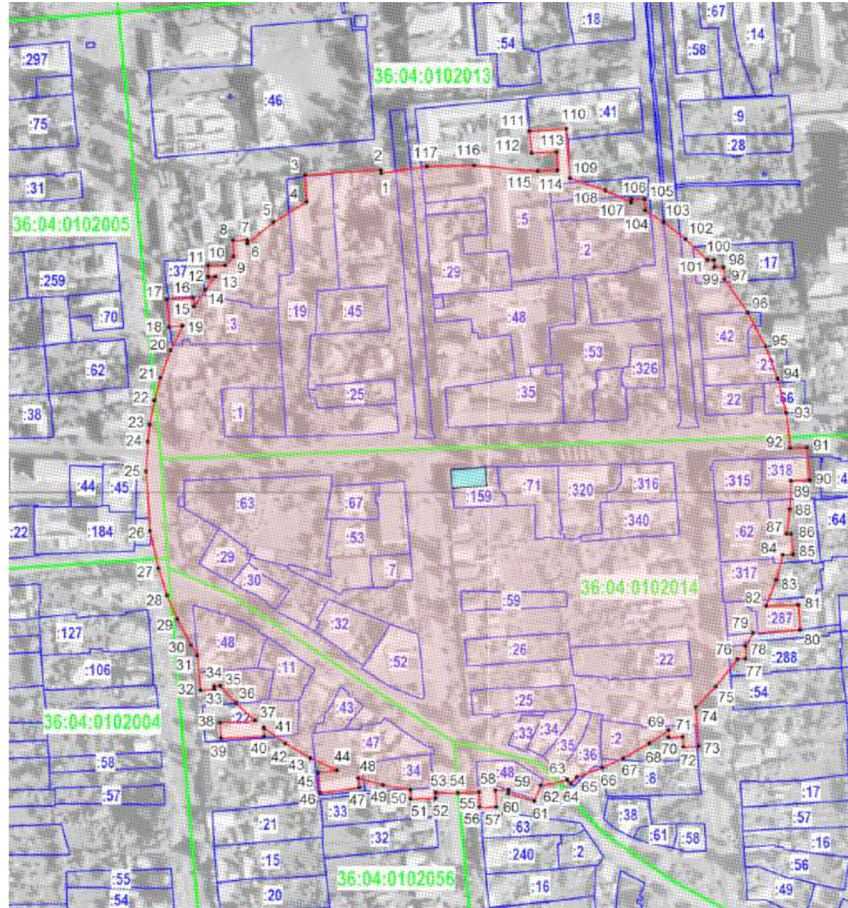
5.2. Перечень координат характерных точек границ защитной зоны

Наименование поворотных точек	Координаты поворотных точек в МСК-36		Наименование поворотных точек	Координаты поворотных точек в МСК-36	
	X	Y		X	Y
1	480249,92	2290868,13	61	479839,98	2290952,88
2	480268,75	2290867,00	62	479840,47	2290963,67
3	480267,63	2290846,91	63	479846,77	2290993,64
4	480243,69	2290848,29	64	479852,80	2291012,01
5	480239,07	2290836,98	65	479863,03	2291034,50

6	480247,79	2290836,63	66	479876,32	2291056,30
7	480245,82	2290795,01	67	479906,29	2291089,67
8	480250,75	2290794,78	68	479923,32	2291103,29
9	480249,76	2290778,55	69	479939,41	2291113,66
10	480220,57	2290780,88	70	479939,62	2291116,14
11	480222,84	2290807,48	71	479938,77	2291116,21
12	480207,86	2290787,64	72	479939,59	2291128,28
13	480189,57	2290769,00	73	479948,16	2291127,59
14	480163,89	2290749,52	74	479947,64	2291118,18
15	480161,34	2290715,97	75	479976,16	2291130,24
16	480153,19	2290716,96	76	480003,86	2291137,35
17	480154,55	2290737,95	77	480031,99	2291141,31
18	480144,18	2290738,45	78	480085,98	2291138,29
19	480122,57	2290729,41	79	480118,06	2291130,21
20	480102,68	2290723,55	80	480149,12	2291117,57
21	480117,75	2290722,15	81	480169,96	2291105,49
22	480116,33	2290706,95	82	480183,09	2291104,86
23	480100,45	2290708,43	83	480182,25	2291095,69
24	480101,07	2290723,18	84	480205,56	2291073,99
25	480073,66	2290718,85	85	480212,68	2291073,81
26	480049,08	2290718,18	86	480212,31	2291066,16
27	480048,86	2290714,97	87	480222,49	2291052,56
28	480036,86	2290715,23	88	480239,59	2291050,82
29	480036,86	2290719,21	89	480238,20	2291026,90
30	480019,94	2290720,05	90	480259,71	2291024,82
31	480020,68	2290702,14	91	480255,58	2290966,97
32	480008,09	2290701,62	92	480257,84	2290940,64
33	480007,60	2290721,58	93	480255,29	2290894,99
34	479990,72	2290724,95			
35	479990,86	2290704,51			
36	479969,92	2290704,65			
37	479970,00	2290731,41			
38	479943,34	2290743,21			
39	479942,75	2290731,53			
40	479934,11	2290732,40			
41	479934,70	2290748,16			
42	479918,40	2290759,17			
43	479918,17	2290757,47			
44	479907,16	2290758,92			
45	479907,12	2290768,28			
46	479889,41	2290785,71			
47	479875,32	2290803,04			
48	479861,58	2290825,51			
49	479850,68	2290850,08			
50	479849,21	2290823,21			
51	479839,02	2290823,65			
52	479840,13	2290852,38			
53	479850,03	2290851,84			
54	479843,32	2290874,90			
55	479839,53	2290896,56			
56	479838,05	2290918,44			
57	479839,49	2290944,86			
58	479835,06	2290942,47			
59	479828,94	2290954,14			
60	479836,96	2290958,57			

**6. Объект культурного наследия «Дом жилой с флигелем»,
Воронежская область, г. Борисоглебск, ул. Ленинская, 68**

6.1. Графическое описание местоположения границ защитной зоны



Условные обозначения:

- граница защитной зоны
- 1, 2 - характерная точка границ защитной зоны
- :35 - кадастровый номер земельного участка
- граница земельного участка, включенная в ЕГРН
- граница кадастрового квартала

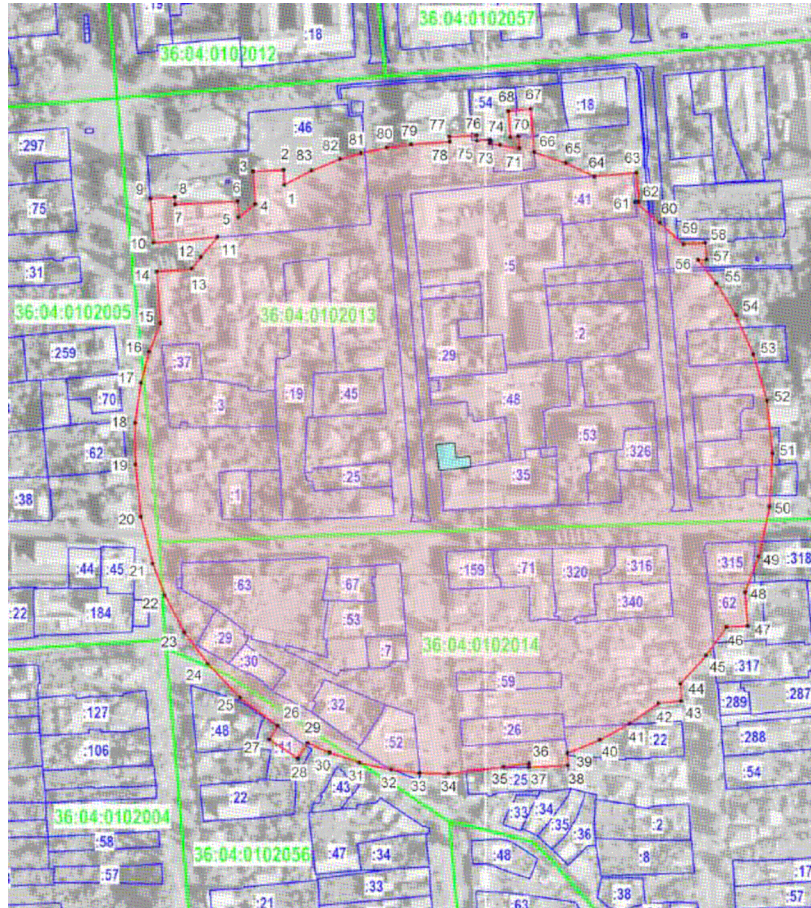
6.2. Перечень координат характерных точек границ защитной зоны

Наименование поворотных точек	Координаты поворотных точек в МСК-36		Наименование поворотных точек	Координаты поворотных точек в МСК-36	
	X	Y		X	Y
1	480210,33	2290929,25	61	479797,47	2291029,88
2	480212,61	2290928,97	62	479807,78	2291033,99
3	480209,23	2290879,11	63	479811,52	2291051,57
4	480191,68	2290879,97	64	479809,42	2291053,87
5	480178,17	2290858,31	65	479813,54	2291057,94

6	480164,22	2290840,96	66	479819,50	2291074,48
7	480166,50	2290840,96	67	479825,94	2291088,58
8	480166,18	2290831,69	68	479835,54	2291105,50
9	480155,62	2290831,98	69	479844,37	2291118,31
10	480149,86	2290826,55	70	479839,41	2291118,28
11	480149,71	2290815,49	71	479839,95	2291127,54
12	480142,43	2290815,59	72	479833,20	2291127,93
13	480142,50	2290820,20	73	479833,69	2291138,16
14	480133,96	2290813,57	74	479859,39	2291136,11
15	480122,81	2290806,12	75	479872,95	2291149,14
16	480128,76	2290805,68	76	479890,92	2291163,37
17	480127,33	2290788,11	77	479891,36	2291168,81
18	480109,30	2290789,57	78	479899,65	2291168,80
19	480110,03	2290798,47	79	479908,22	2291173,93
20	480093,72	2290790,67	80	479910,18	2291204,54
21	480075,65	2290784,01	81	479926,87	2291203,48
22	480060,71	2290779,93	82	479925,81	2291182,35
23	480044,93	2290776,94	83	479943,07	2291188,82
24	480033,38	2290775,57	84	479959,43	2291193,34
25	480014,22	2290774,54	85	479959,87	2291200,18
26	479975,33	2290777,32	86	479973,26	2291198,88
27	479950,71	2290782,58	87	479973,27	2291196,03
28	479932,75	2290788,37	88	479989,61	2291197,93
29	479917,29	2290794,91	89	480007,79	2291198,72
30	479900,26	2290804,01	90	480008,34	2291210,96
31	479893,59	2290808,19	91	480029,68	2291209,22
32	479870,42	2290810,34	92	480029,25	2291198,19
33	479871,03	2290819,30	93	480052,23	2291195,71
34	479873,14	2290819,22	94	480074,77	2291189,94
35	479873,42	2290823,25	95	480096,23	2291182,1
36	479862,07	2290833,68	96	480118,83	2291170,27
37	479850,47	2290846,22	97	480140,73	2291154,95
38	479849,21	2290823,21	98	480148,81	2291154,6
39	479839,02	2290823,65	99	480148,68	2291148,19
40	479840,13	2290852,38	100	480153,41	2291147,9
41	479845,67	2290852,08	101	480153,42	2291143,78
42	479835,64	2290866,06	102	480167,28	2291129,06
43	479825,94	2290882,55	103	480178,14	2291114,88
44	479817,77	2290900,09	104	480186,11	2291102,76
45	479816,32	2290887,81	105	480193,49	2291102,59
46	479803,02	2290888,95	106	480193,29	2291093,88
47	479806,51	2290914,93	107	480191,23	2291093,68
48	479812,68	2290914,04	108	480199,18	2291076,75
49	479808,17	2290930,27	109	480207,2	2291053,18
50	479804,81	2290948,50	110	480239,59	2291050,82
51	479799,11	2290948,70	111	480238,2	2291026,9
52	479799,43	2290965,14	112	480223,55	2291028,2
53	479803,23	2290965,15	113	480224,42	2291044,54
54	479802,76	2290979,51	114	480212,44	2291045,18
55	479803,57	2290993,24	115	480211,7	2291032,11
56	479793,56	2290993,84	116	480215,66	2290990,38
57	479793,77	2291005,00	117	480214,96	2290959,13
58	479804,59	2291004,57			
59	479805,02	2291012,95			
60	479802,59	2291012,52			

7. Объект культурного наследия «Трактор», Воронежская область, г. Борисоглебск, ул. Ленинская, 72

7.1. Графическое описание местоположения границ защитной зоны



Условные обозначения:

- граница защитной зоны
- 1, 2 - характерная точка границ защитной зоны
- :35 - кадастровый номер земельного участка
- граница земельного участка, включенная в ЕГРН
- граница кадастрового квартала

7.2. Перечень координат характерных точек границ защитной зоны

Наименование поворотных точек	Координаты поворотных точек в МСК-36		Наименование поворотных точек	Координаты поворотных точек в МСК-36	
	X	Y		X	Y
1	480258,94	2290867,59	61	480247,43	2291100,28

2	480268,75	2290867,00	62	480247,56	2291102,77
3	480267,63	2290846,91	63	480266,97	2291101,07
4	480246,15	2290848,15	64	480264,48	2291073,35
5	480237,20	2290837,06	65	480273,27	2291054,29
6	480247,79	2290836,63	66	480280,32	2291033,32
7	480245,82	2290795,01	67	480309,20	2291030,97
8	480250,75	2290794,78	68	480307,78	2291016,01
9	480249,76	2290778,55	69	480290,31	2291017,68
10	480220,57	2290780,88	70	480290,73	2291022,98
11	480224,18	2290823,09	71	480282,91	2291023,52
12	480211,16	2290812,04	72	480285,17	2291010,72
13	480203,06	2290806,00	73	480286,18	2291004,12
14	480201,22	2290782,87	74	480288,45	2291003,85
15	480167,17	2290785,32	75	480287,90	2290995,38
16	480147,75	2290777,91	76	480291,62	2290995,13
17	480127,07	2290772,42	77	480290,67	2290976,94
18	480100,30	2290768,56	78	480287,50	2290977,16
19	480072,86	2290768,64	79	480285,58	2290951,57
20	480038,91	2290772,21	80	480283,52	2290935,61
21	480007,54	2290780,13	81	480279,91	2290918,46
22	479986,62	2290788,18	82	480275,74	2290904,38
23	479961,90	2290801,32	83	480268,30	2290885,52
24	479941,00	2290816,62			
25	479918,51	2290838,19			
26	479899,89	2290863,12			
27	479890,98	2290857,57			
28	479878,38	2290876,52			
29	479888,68	2290883,09			
30	479882,29	2290897,60			
31	479875,57	2290917,61			
32	479870,99	2290938,43			
33	479868,77	2290957,38			
34	479868,36	2290976,42			
35	479872,52	2291013,00			
36	479875,15	2291030,07			
37	479872,47	2291029,97			
38	479873,92	2291055,77			
39	479881,95	2291055,50			
40	479890,67	2291077,01			
41	479901,44	2291096,74			
42	479914,88	2291115,79			
43	479916,36	2291130,86			
44	479927,80	2291130,48			
45	479946,36	2291147,35			
46	479965,65	2291160,99			
47	479966,36	2291175,02			
48	479988,51	2291173,24			
49	480012,35	2291182,30			
50	480045,24	2291189,49			
51	480080,23	2291191,44			
52	480115,22	2291187,88			
53	480146,08	2291178,76			
54	480172,33	2291167,47			
55	480193,35	2291154,57			
56	480209,02	2291142,07			
57	480209,28	2291147,99			
58	480220,52	2291146,89			
59	480219,36	2291132,52			

60	480233,79	2291116,58
----	-----------	------------

8. Объект культурного наследия «Трактир», Воронежская область, г. Борисоглебск, ул. Ленинская, 74

8.1. Графическое описание местоположения границ защитной зоны



Условные обозначения:

- граница защитной зоны
- 1, 2 - характерная точка границ защитной зоны
- :35 - кадастровый номер земельного участка
- граница земельного участка, включенная в ЕГРН
- граница кадастрового квартала

8.2. Перечень координат характерных точек границ защитной зоны

Наимено-	Координаты поворотных	Наимено-	Координаты поворотных
----------	-----------------------	----------	-----------------------

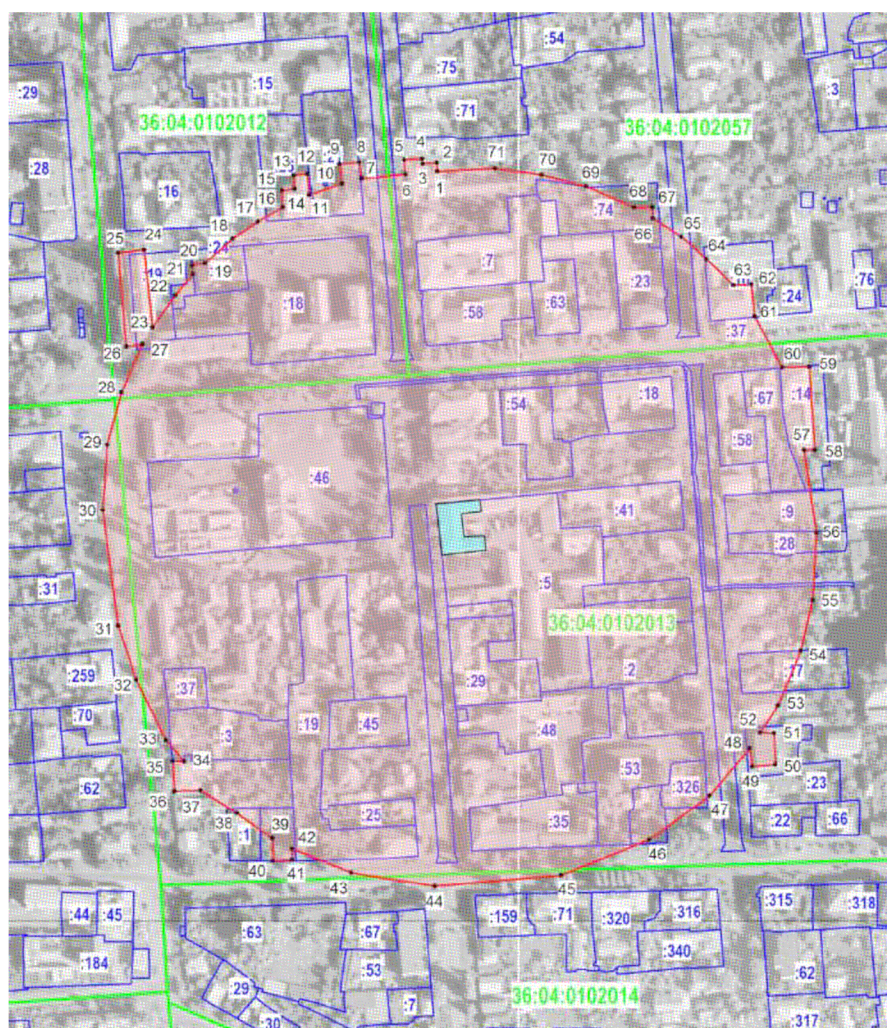
ванис поворот- ных точек	точек в МСК-36	
	X	Y
1	480312,89	2290948,65
2	480310,34	2290930,33
3	480303,91	2290905,12
4	480293,81	2290880,01
5	480278,15	2290853,17
6	480260,45	2290831,12
7	480246,90	2290817,86
8	480245,82	2290795,01
9	480250,75	2290794,78
10	480249,76	2290778,55
11	480220,57	2290780,88
12	480222,13	2290798,96
13	480201,58	2290787,40
14	480201,22	2290782,87
15	480193,09	2290783,46
16	480167,58	2290774,43
17	480141,08	2290768,93
18	480123,52	2290767,29
19	480099,83	2290767,34
20	480070,02	2290770,73
21	480039,30	2290778,19
22	480019,60	2290786,17
23	479999,08	2290796,93
24	479980,42	2290809,63
25	479979,91	2290800,52
26	479971,76	2290800,98
27	479972,39	2290812,43
28	479976,98	2290812,33
29	479961,76	2290825,85
30	479951,56	2290836,67
31	479942,57	2290847,72
32	479936,73	2290844,73
33	479929,70	2290857,20
34	479934,11	2290859,80
35	479926,55	2290872,51
36	479921,46	2290869,48
37	479914,93	2290880,46
38	479920,98	2290883,50
39	479914,59	2290898,71
40	479906,69	2290893,24
41	479895,70	2290908,54
42	479905,22	2290915,68
43	479912,19	2290905,58
44	479905,86	2290930,35
45	479887,70	2290918,49
46	479884,52	2290922,62
47	479874,61	2290936,65
48	479875,52	2290956,70
49	479902,55	2290954,04
50	479902,35	2290978,93
51	479904,57	2291001,72
52	479907,31	2291025,86
53	479913,47	2291050,31
54	479923,44	2291076,31
55	479935,09	2291097,79

ванис поворот- ных точек	точек в МСК-36	
	X	Y
61	479948,16	2291127,59
62	479947,48	2291115,45
63	479964,61	2291134,78
64	479980,19	2291148,37
65	479996,97	2291160,36
66	480008,90	2291167,42
67	480009,15	2291171,84
68	480016,62	2291171,42
69	480035,75	2291179,61
70	480052,11	2291184,87
71	480077,38	2291190,00
72	480102,32	2291192,02
73	480102,66	2291209,02
74	480114,22	2291208,79
75	480114,23	2291192,09
76	480133,99	2291189,74
77	480155,94	2291186,61
78	480176,65	2291181,27
79	480205,04	2291169,92
80	480221,28	2291161,08
81	480236,17	2291150,74
82	480244,91	2291150,42
83	480244,90	2291143,83
84	480253,19	2291143,17
85	480252,83	2291136,81
86	480258,27	2291131,83
87	480258,94	2291143,96
88	480271,66	2291142,49
89	480269,92	2291118,76
90	480284,53	2291098,89
91	480296,48	2291097,72
92	480295,18	2291080,23
93	480306,24	2291053,77
94	480311,61	2291034,11
95	480312,01	2291037,87
96	480324,71	2291036,28
97	480318,57	2290948,53

56	479944,62	2291111,82
57	479939,30	2291112,28
58	479939,62	2291116,14
59	479938,77	2291116,21
60	479939,59	2291128,28

9. Объект культурного наследия «Банк государственный», Воронежская область, г. Борисоглебск, ул. Ленинская, 80

9.1. Графическое описание местоположения границ защитной зоны



Условные обозначения:

- граница защитной зоны
- 1, 2 - характерная точка границ защитной зоны
- :35 - кадастровый номер земельного участка
- граница земельного участка, включенная в ЕГРН
- граница кадастрового квартала

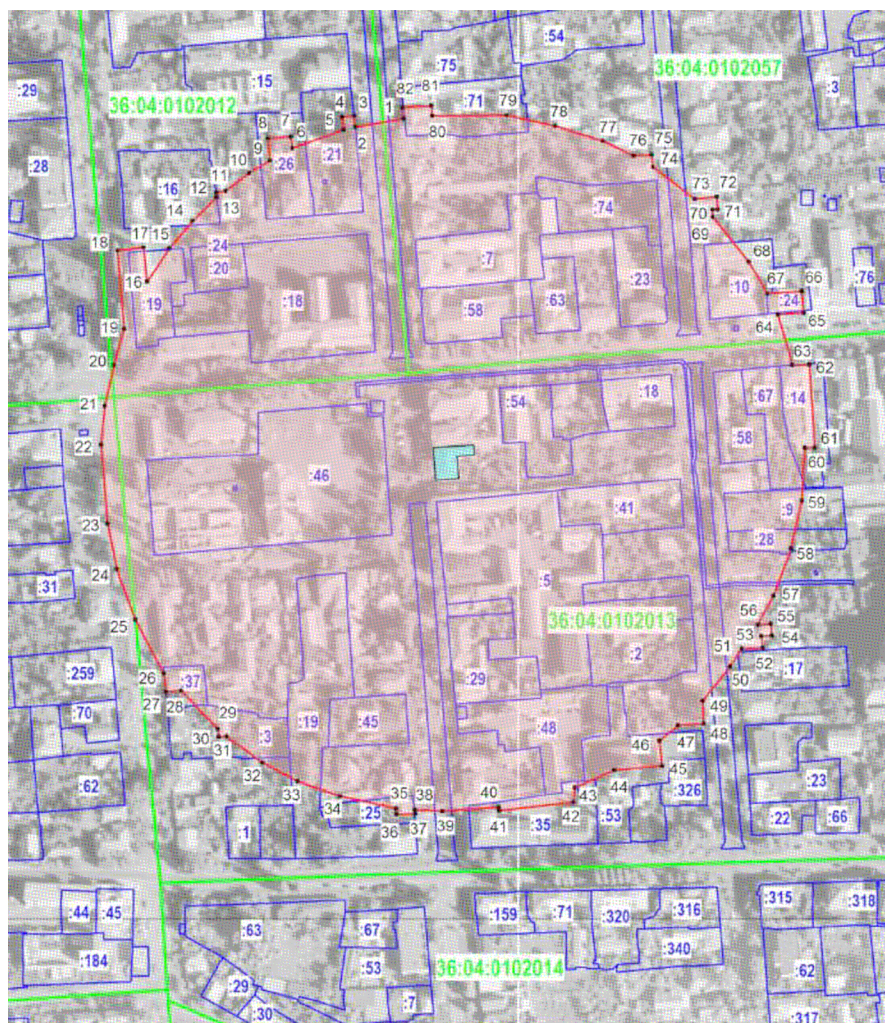
9.2. Перечень координат характерных точек границ защитной зоны

Наименование поворотных точек	Координаты поворотных точек в МСК-36	
	X	Y
1	480454,22	2290952,12
2	480459,54	2290951,69
3	480458,84	2290943,06
4	480461,97	2290942,63
5	480461,22	2290931,89
6	480452,31	2290932,66
7	480449,84	2290906,07
8	480459,90	2290904,75
9	480458,57	2290892,61
10	480446,92	2290894,15
11	480439,97	2290874,35
12	480452,59	2290873,32
13	480451,90	2290864,93
14	480443,46	2290865,47
15	480442,45	2290857,99
16	480432,61	2290858,41
17	480423,79	2290843,26
18	480413,23	2290827,90
19	480398,55	2290811,19
20	480397,22	2290803,39
21	480391,93	2290803,93
22	480379,09	2290793,15
23	480359,69	2290779,45
24	480406,72	2290774,34
25	480404,95	2290758,67
26	480348,02	2290763,52
27	480349,56	2290773,23
28	480320,45	2290760,61
29	480288,66	2290752,02
30	480249,16	2290749,10
31	480179,21	2290758,67
32	480146,51	2290769,61
33	480109,92	2290787,57
34	480096,85	2290798,82
35	480097,04	2290791,66
36	480078,90	2290792,56

Наименование поворотных точек	Координаты поворотных точек в МСК-36	
	X	Y
37	480079,33	2290808,50
38	480065,79	2290830,38
39	480050,36	2290852,13
40	480036,61	2290852,23
41	480037,44	2290863,89
42	480044,23	2290863,89
43	480029,60	2290899,67
44	480021,43	2290950,65
45	480028,05	2291027,00
46	480049,68	2291080,40
47	480076,38	2291117,03
48	480105,01	2291141,33
49	480093,92	2291142,82
50	480095,07	2291156,79
51	480114,27	2291155,97
52	480114,33	2291147,48
53	480130,88	2291158,52
54	480164,20	2291172,20
55	480194,66	2291179,48
56	480235,48	2291181,69
57	480285,49	2291174,15
58	480285,49	2291180,71
59	480335,92	2291177,28
60	480335,51	2291160,95
61	480366,41	2291144,26
62	480385,93	2291142,40
63	480385,35	2291131,32
64	480401,17	2291115,01
65	480414,50	2291099,77
66	480425,84	2291082,71
67	480432,53	2291082,35
68	480432,48	2291071,10
69	480444,99	2291042,19
70	480452,10	2291015,11
71	480455,88	2290986,79

10. Объект культурного наследия «Дом аптекаря» Воронежская область, г. Борисоглебск, ул. Ленинская, 82

10.1. Графическое описание местоположения границ защитной зоны



Условные обозначения:

- граница защитной зоны
- 1, 2 - характерная точка границ защитной зоны
- :35 - кадастровый номер земельного участка
- граница земельного участка, включенная в ЕГРН
- граница кадастрового квартала

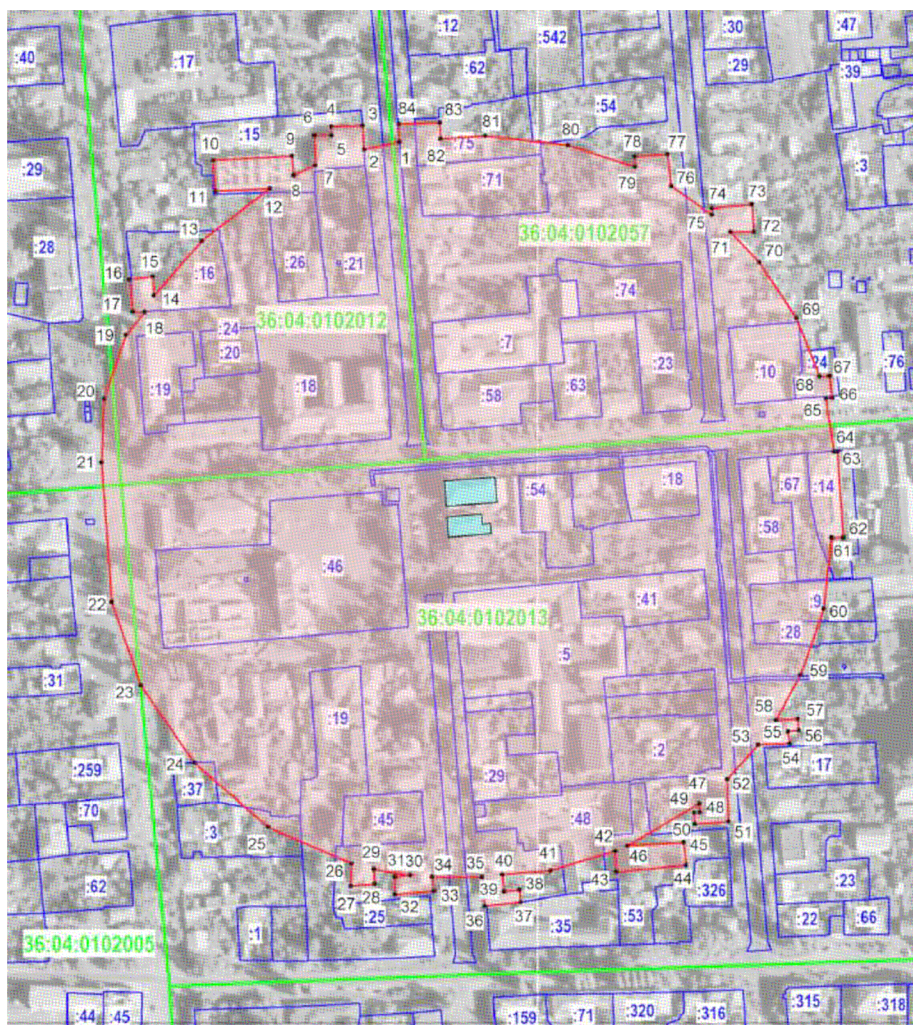
10.2. Перечень координат характерных точек границ защитной зоны

Наименование поворотных точек	Координаты поворотных точек в МСК-36	
	X	Y
1	480484,74	2290931,75
2	480479,91	2290902,48
3	480486,38	2290901,79
4	480485,62	2290894,59
5	480478,09	2290895,50
6	480466,88	2290864,38
7	480474,10	2290863,40
8	480472,87	2290849,57
9	480459,44	2290850,75
10	480451,83	2290838,21
11	480441,33	2290824,12
12	480440,31	2290818,40
13	480437,08	2290818,54
14	480422,83	2290803,93
15	480406,20	2290789,79
16	480386,05	2290776,58
17	480406,72	2290774,34
18	480404,95	2290758,67
19	480357,36	2290762,73
20	480335,72	2290756,19
21	480310,68	2290750,82
22	480287,34	2290748,76
23	480239,57	2290752,46
24	480212,23	2290758,04
25	480181,51	2290769,16
26	480149,02	2290786,51
27	480137,75	2290787,73
28	480138,51	2290797,05
29	480115,32	2290819,16
30	480110,71	2290819,78
31	480110,90	2290824,72
32	480094,89	2290846,35
33	480083,68	2290867,54
34	480074,47	2290893,35
35	480067,09	2290927,13
36	480063,56	2290927,44
37	480064,18	2290938,81
38	480066,49	2290938,68
39	480065,56	2290955,39
40	480068,02	2290989,49
41	480065,86	2290989,64

Наименование поворотных точек	Координаты поворотных точек в МСК-36	
	X	Y
42	480071,09	2291034,64
43	480079,80	2291035,27
44	480090,29	2291059,22
45	480092,99	2291088,24
46	480108,27	2291086,61
47	480117,47	2291097,92
48	480118,54	2291113,28
49	480132,34	2291112,84
50	480152,94	2291129,26
51	480163,89	2291136,57
52	480164,47	2291149,22
53	480171,53	2291148,30
54	480172,15	2291154,75
55	480178,90	2291154,10
56	480178,47	2291146,21
57	480195,95	2291155,82
58	480224,74	2291166,52
59	480253,53	2291172,88
60	480285,49	2291174,67
61	480285,49	2291180,71
62	480335,92	2291177,28
63	480335,67	2291167,13
64	480366,28	2291158,28
65	480367,35	2291174,10
66	480380,56	2291172,72
67	480378,92	2291152,07
68	480398,20	2291140,74
69	480425,35	2291119,06
70	480429,71	2291118,96
71	480429,78	2291122,03
72	480437,39	2291121,42
73	480436,17	2291107,92
74	480455,42	2291082,76
75	480462,88	2291081,95
76	480462,36	2291071,16
77	480471,33	2291052,46
78	480480,39	2291023,59
79	480486,84	2290994,10
80	480486,38	2290949,10
81	480492,83	2290948,48
82	480491,45	2290930,97

11. Объект культурного наследия «Банк коммерческий (2 здания)», Воронежская область, г. Борисоглебск, ул. Ленинская, 84

11.1. Графическое описание местоположения границ защитной зоны



Условные обозначения:

- граница защитной зоны
- 1, 2 - характерная точка границ защитной зоны
- :35 - кадастровый номер земельного участка
- граница земельного участка, включенная в ЕГРН
- граница кадастрового квартала

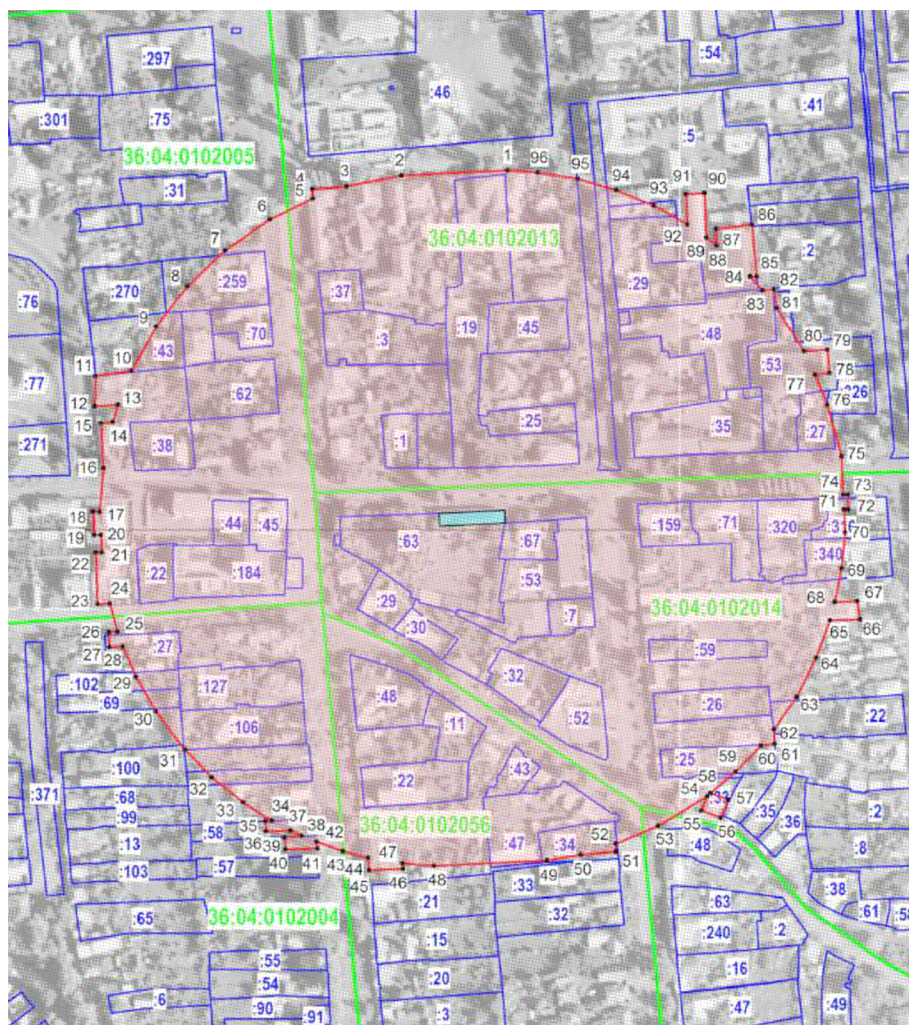
11.2. Перечень координат характерных точек границ защитной зоны

Наименование поворотных точек	Координаты поворотных точек в МСК-36	
	X	Y
1	480517,83	2290919,86
2	480513,57	2290899,02
3	480527,47	2290898,17
4	480527,04	2290879,73
5	480521,66	2290879,85
6	480521,65	2290869,80
7	480504,01	2290870,22
8	480498,24	2290857,47
9	480509,60	2290856,47
10	480507,05	2290810,25
11	480488,90	2290811,53
12	480490,69	2290843,61
13	480459,69	2290803,45
14	480427,65	2290775,37
15	480438,99	2290774,80
16	480437,01	2290760,91
17	480418,30	2290762,70
18	480418,01	2290769,98
19	480404,44	2290759,00
20	480366,96	2290746,16
21	480329,53	2290744,42
22	480247,58	2290750,67
23	480198,52	2290767,71
24	480153,22	2290799,19
25	480115,43	2290842,58
26	480093,88	2290891,64
27	480080,65	2290891,07
28	480082,11	2290905,25
29	480090,67	2290904,69
30	480087,09	2290925,95
31	480086,08	2290917,16
32	480075,73	2290917,30
33	480077,72	2290939,99
34	480086,04	2290939,13
35	480086,19	2290968,20
36	480068,99	2290970,10
37	480071,33	2290991,20
38	480078,47	2290990,41
39	480077,46	2290981,28
40	480087,52	2290980,16
41	480089,96	2291008,76
42	480101,25	2291046,61

Наименование поворотных точек	Координаты поворотных точек в МСК-36	
	X	Y
43	480089,08	2291047,21
44	480092,99	2291088,24
45	480106,51	2291086,86
46	480104,49	2291053,79
47	480129,33	2291096,24
48	480124,08	2291096,52
49	480123,86	2291093,03
50	480117,20	2291093,39
51	480118,54	2291113,28
52	480143,61	2291112,45
53	480163,82	2291130,79
54	480164,47	2291149,22
55	480171,53	2291148,30
56	480172,15	2291154,75
57	480178,90	2291154,10
58	480178,19	2291141,15
59	480204,65	2291155,55
60	480243,76	2291169,33
61	480285,49	2291173,86
62	480285,49	2291180,71
63	480335,92	2291177,28
64	480335,95	2291175,26
65	480367,12	2291170,60
66	480367,35	2291174,10
67	480380,56	2291172,72
68	480380,10	2291166,86
69	480414,46	2291153,23
70	480447,22	2291131,40
71	480465,11	2291114,56
72	480465,08	2291128,28
73	480480,96	2291126,86
74	480478,87	2291103,48
75	480475,07	2291103,41
76	480492,00	2291079,64
77	480510,59	2291077,38
78	480509,32	2291058,24
79	480503,22	2291058,38
80	480516,12	2291018,68
81	480521,37	2290970,33
82	480519,53	2290943,96
83	480529,17	2290943,28
84	480528,46	2290919,57

12. Объект культурного наследия «Больница городская», Воронежская область, г. Борисоглебск, ул. Народная, 24

12.1. Графическое описание местоположения границ защитной зоны



Условные обозначения:

- граница защитной зоны
- 1, 2 - характерная точка границ защитной зоны
- :35 - кадастровый номер земельного участка
- граница земельного участка, включенная в ЕГРН
- граница кадастрового квартала

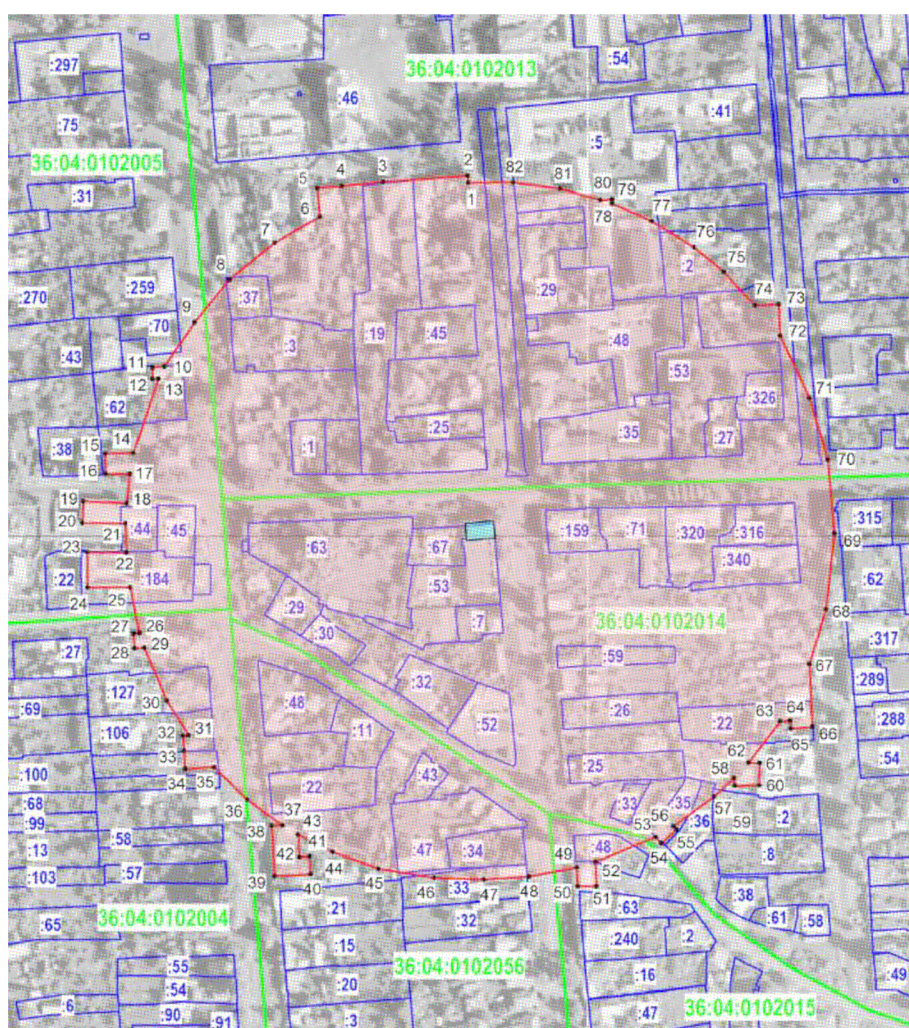
12.2. Перечень координат характерных точек границ защитной зоны

Наименование поворотных точек	Координаты поворотных точек в МСК-36		Наименование поворотных точек	Координаты поворотных точек в МСК-36	
	X	Y		X	Y
1	480212,17	2290898,15	61	479873,92	2291055,77
2	480209,18	2290835,61	62	479882,70	2291055,48
3	480202,87	2290803,30	63	479901,65	2291068,63
4	480201,22	2290782,87	64	479924,84	2291080,24
5	480195,66	2290783,30	65	479946,93	2291088,51
6	480183,34	2290757,92	66	479947,48	2291106,18
7	480165,12	2290731,43	67	479958,25	2291104,53
8	480143,96	2290709,17	68	479957,71	2291091,21
9	480120,28	2290690,83	69	479977,58	2291095,14
10	480094,12	2290676,24	70	479998,83	2291097,28
11	480091,01	2290654,89	71	480012,37	2291096,57
12	480073,14	2290654,45	72	480012,51	2291099,27
13	480074,05	2290668,22	73	480020,93	2291098,83
14	480063,87	2290665,08	74	480020,92	2291096,23
15	480063,30	2290658,07	75	480043,56	2291095,14
16	480036,79	2290659,49	76	480073,93	2291086,86
17	480010,99	2290657,42	77	480091,90	2291079,71
18	480011,12	2290653,52	78	480092,99	2291088,24
19	479997,18	2290654,21	79	480106,51	2291086,86
20	479997,18	2290658,07	80	480105,69	2291073,05
21	479987,10	2290658,64	81	480131,07	2291057,01
22	479987,10	2290655,03	82	480142,13	2291055,38
23	479956,45	2290656,14	83	480141,53	2291048,70
24	479956,87	2290663,33	84	480149,77	2291041,28
25	479940,17	2290668,03	85	480149,66	2291045,12
26	479939,89	2290662,90	86	480180,16	2291042,19
27	479931,19	2290663,18	87	480177,68	2291021,28
28	479931,32	2290671,16	88	480167,94	2291021,48
29	479913,65	2290678,90	89	480172,69	2291015,31
30	479893,19	2290690,59	90	480199,01	2291014,31
31	479870,61	2290707,63	91	480198,25	2291003,34
32	479854,54	2290723,53	92	480180,26	2291004,32
33	479839,58	2290742,11	93	480191,37	2290984,61
34	479828,83	2290758,95	94	480200,69	2290962,32
35	479828,65	2290755,26	95	480207,2	2290939,34
36	479822,41	2290755,56	96	480210,92	2290915,81
37	479822,98	2290769,99			
38	479819,81	2290776,78			
39	479818,94	2290766,45			
40	479811,78	2290767,05			
41	479812,19	2290785,77			
42	479816,29	2290785,20			
43	479810,87	2290800,97			
44	479807,05	2290815,86			
45	479799,63	2290816,42			
46	479800,32	2290836,29			
47	479803,77	2290836,02			
48	479802,17	2290854,79			
49	479805,35	2290921,48			
50	479808,84	2290941,30			
51	479810,60	2290962,28			

52	479815,22	2290961,92
53	479825,86	2290987,05
54	479842,95	2291015,83
55	479834,79	2291012,54
56	479830,46	2291023,87
57	479841,32	2291028,32
58	479845,17	2291017,84
59	479857,72	2291032,76
60	479873,02	2291047,57

13. Объект культурного наследия «Пожарная часть», Воронежская область, г. Борисоглебск, ул. Народная, 26

13.1. Графическое описание местоположения границ защитной зоны



Условные обозначения:

- граница защитной зоны
- 1, 2 - характерная точка границ защитной зоны
- :35 - кадастровый номер земельного участка
- граница земельного участка, включенная в ЕГРН
- граница кадастрового квартала

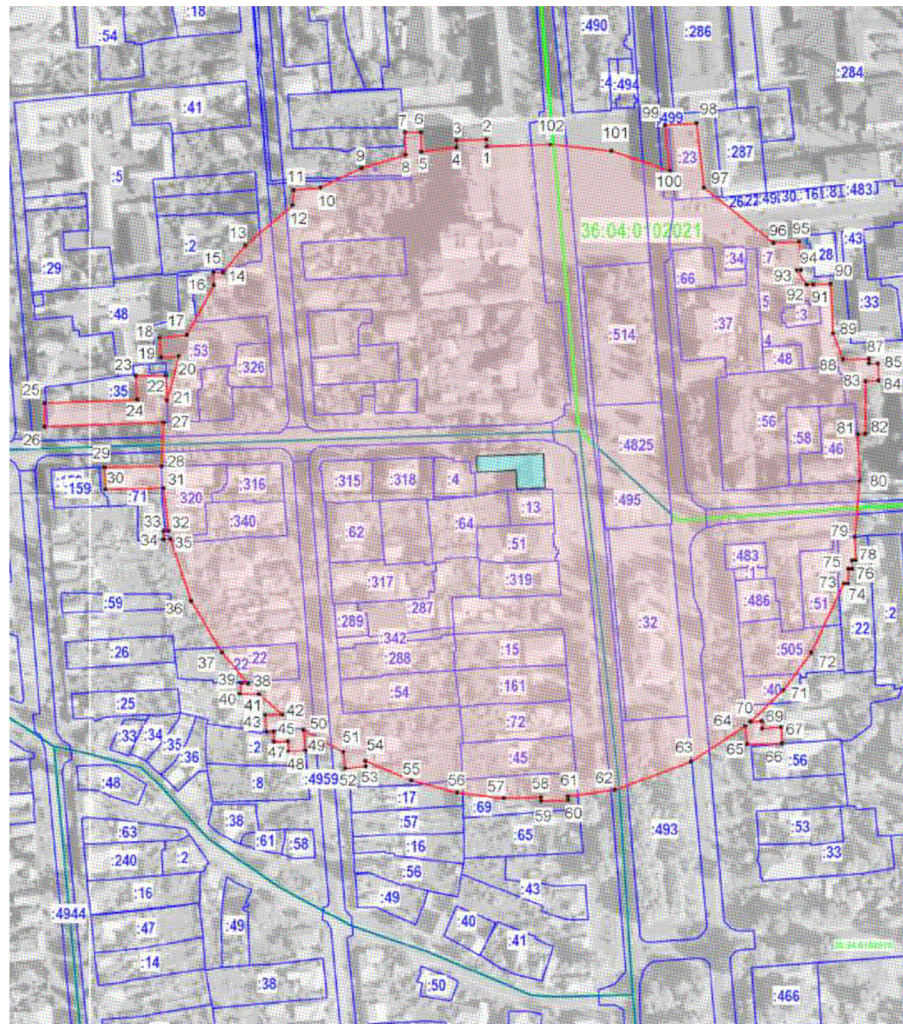
13.2. Перечень координат характерных точек границ защитной зоны

Наименование поворотных точек	Координаты поворотных точек в МСК-36	
	X	Y
1	480208,66	2290929,36
2	480212,61	2290928,97
3	480209,23	2290879,11
4	480206,67	2290854,74
5	480205,40	2290840,06
6	480188,48	2290841,69
7	480173,38	2290814,98
8	480151,46	2290788,29
9	480126,43	2290767,81
10	480100,24	2290750,08
11	480099,58	2290742,92
12	480093,09	2290742,95
13	480093,03	2290746,50
14	480049,15	2290731,75
15	480048,86	2290714,97
16	480036,86	2290715,23
17	480037,04	2290729,57
18	480019,65	2290727,77
19	480020,68	2290702,14
20	480008,09	2290701,62
21	480007,69	2290727,01
22	479990,80	2290727,58
23	479990,86	2290704,51
24	479969,92	2290704,65
25	479970,00	2290729,82
26	479942,94	2290735,34
27	479942,77	2290732,06
28	479934,11	2290732,40
29	479934,33	2290738,00
30	479903,19	2290751,59
31	479882,82	2290764,25
32	479882,65	2290760,94
33	479873,60	2290761,41
34	479862,95	2290762,08
35	479863,91	2290779,42
36	479844,67	2290798,86
37	479829,82	2290819,66
38	479829,58	2290813,11
39	479799,85	2290814,95
40	479800,91	2290836,24
41	479811,45	2290835,72

Наименование поворотных точек	Координаты поворотных точек в МСК-36	
	X	Y
42	479810,98	2290829,64
43	479824,25	2290828,84
44	479814,09	2290849,30
45	479804,13	2290876,33
46	479798,65	2290909,33
47	479797,79	2290938,64
48	479799,43	2290965,14
49	479804,95	2290993,18
50	479793,56	2290993,84
51	479793,77	2291005,00
52	479808,10	2291004,42
53	479822,76	2291039,89
54	479819,07	2291043,15
55	479827,11	2291052,24
56	479829,16	2291050,43
57	479846,44	2291074,21
58	479857,58	2291086,31
59	479853,14	2291086,75
60	479853,24	2291100,93
61	479866,37	2291101,21
62	479866,51	2291094,71
63	479890,84	2291113,30
64	479891,11	2291119,30
65	479886,73	2291119,65
66	479887,98	2291132,49
67	479924,64	2291130,58
68	479957,27	2291140,53
69	480001,81	2291145,43
70	480045,22	2291141,48
71	480081,54	2291130,54
72	480118,54	2291113,28
73	480137,09	2291112,67
74	480136,28	2291098,52
75	480156,11	2291080,11
76	480170,49	2291062,72
77	480185,89	2291037,81
78	480196,47	2291014,41
79	480199,01	2291014,31
80	480198,52	2291007,25
81	480205,12	2290983,48
82	480208,85	2290956,06

14. Объект культурного наследия «Управа городская», Воронежская область, г. Борисоглебск, ул. Народная, 38

14.1. Графическое описание местоположения границ защитной зоны



Условные обозначения:

- граница защитной зоны
- 1, 2 - характерная точка границ защитной зоны
- :35 - кадастровый номер земельного участка
- граница земельного участка, включенная в ЕГРН
- граница кадастрового квартала

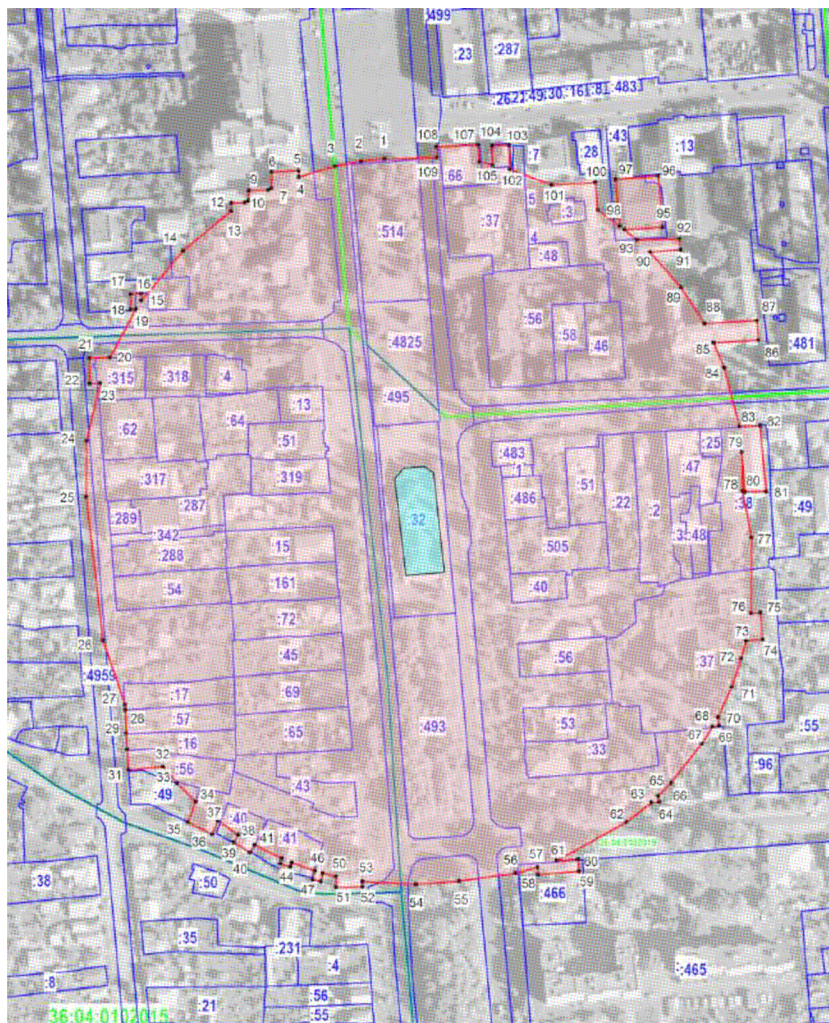
14.2. Перечень координат характерных точек границ защитной зоны

Наименование поворотных точек	Координаты поворотных точек в МСК-36	
	X	Y
1	480 224,28	2 291 252,14
2	480 229,10	2 291 251,94
3	480 228,58	2 291 232,89
4	480 223,78	2 291 232,89
5	480 221,00	2 291 210,62
6	480 233,73	2 291 210,21
7	480 233,63	2 291 200,43
8	480 219,03	2 291 200,67
9	480 210,44	2 291 172,80
10	480 197,81	2 291 146,45
11	480 196,34	2 291 129,54
12	480 186,50	2 291 128,73
13	480 160,43	2 291 098,72
14	480 142,99	2 291 084,65
15	480 142,98	2 291 078,42
16	480 134,63	2 291 078,69
17	480 102,63	2 291 061,54
18	480 100,89	2 291 044,20
19	480 088,19	2 291 045,10
20	480 088,99	2 291 056,30
21	480 060,17	2 291 048,77
22	480 076,40	2 291 048,11
23	480 076,10	2 291 028,89
24	480 060,62	2 291 030,02
25	480 058,38	2 290 971,15
26	480 043,10	2 290 971,15
27	480 045,89	2 291 046,77
28	480 017,67	2 291 045,40
29	480 017,08	2 291 009,17
30	480 002,69	2 291 009,62
31	480 003,46	2 291 046,45
32	479 975,66	2 291 049,79
33	479 975,71	2 291 046,63
34	479 970,33	2 291 046,68
35	479 970,47	2 291 050,95
36	479 930,33	2 291 064,28
37	479 897,26	2 291 083,75
38	479 877,01	2 291 100,33
39	479 877,30	2 291 096,27
40	479 870,43	2 291 095,24
41	479 870,26	2 291 107,27
42	479 857,03	2 291 122,23
43	479 856,68	2 291 111,39
44	479 845,84	2 291 112,37
45	479 846,10	2 291 116,82
46	479 839,48	2 291 116,95
47	479 839,87	2 291 125,72
48	479 833,30	2 291 125,93
49	479 833,80	2 291 136,77
50	479 847,11	2 291 135,68
51	479 832,96	2 291 160,89

Наименование поворотных точек	Координаты поворотных точек в МСК-36	
	X	Y
52	479 822,19	2 291 162,30
53	479 823,46	2 291 175,19
54	479 827,17	2 291 174,92
55	479 814,48	2 291 204,43
56	479 806,59	2 291 233,34
57	479 803,06	2 291 263,14
58	479 803,74	2 291 286,86
59	479 801,17	2 291 287,00
60	479 801,68	2 291 303,87
61	479 804,26	2 291 303,70
62	479 808,37	2 291 333,62
63	479 826,51	2 291 382,28
64	479 849,55	2 291 416,77
65	479 837,95	2 291 417,98
66	479 838,46	2 291 440,15
67	479 848,87	2 291 439,53
68	479 847,97	2 291 427,47
69	479 852,94	2 291 427,25
70	479 852,38	2 291 420,05
71	479 873,01	2 291 441,01
72	479 897,07	2 291 458,71
73	479 941,84	2 291 479,39
74	479 941,75	2 291 482,09
75	479 951,25	2 291 482,20
76	479 951,17	2 291 484,78
77	479 956,59	2 291 484,55
78	479 956,74	2 291 486,97
79	479 971,82	2 291 486,55
80	480 008,08	2 291 489,47
81	480 038,33	2 291 488,27
82	480 038,67	2 291 493,26
83	480 072,70	2 291 493,08
84	480 073,16	2 291 501,58
85	480 084,16	2 291 501,13
86	480 084,09	2 291 495,40
87	480 087,18	2 291 495,33
88	480 086,79	2 291 478,82
89	480 103,74	2 291 472,60
90	480 135,33	2 291 471,14
91	480 135,03	2 291 459,91
92	480 135,10	2 291 455,84
93	480 144,47	2 291 449,40
94	480 144,52	2 291 452,23
95	480 162,91	2 291 451,17
96	480 162,00	2 291 434,75
97	480 197,90	2 291 390,26
98	480 239,40	2 291 385,67
99	480 238,20	2 291 365,74
100	480 208,81	2 291 368,66
101	480 221,36	2 291 331,71
102	480 225,65	2 291 292,87

**15. Объект культурного наследия «Театр / Народный дом»,
Воронежская область, г. Борисоглебск, ул. Народная, 40**

15.1. Графическое описание местоположения границ защитной зоны



Условные обозначения:

- граница защитной зоны
- 1, 2 - характерная точка границ защитной зоны
- :35 - кадастровый номер земельного участка
- граница земельного участка, включенная в ЕГРН
- граница кадастрового квартала

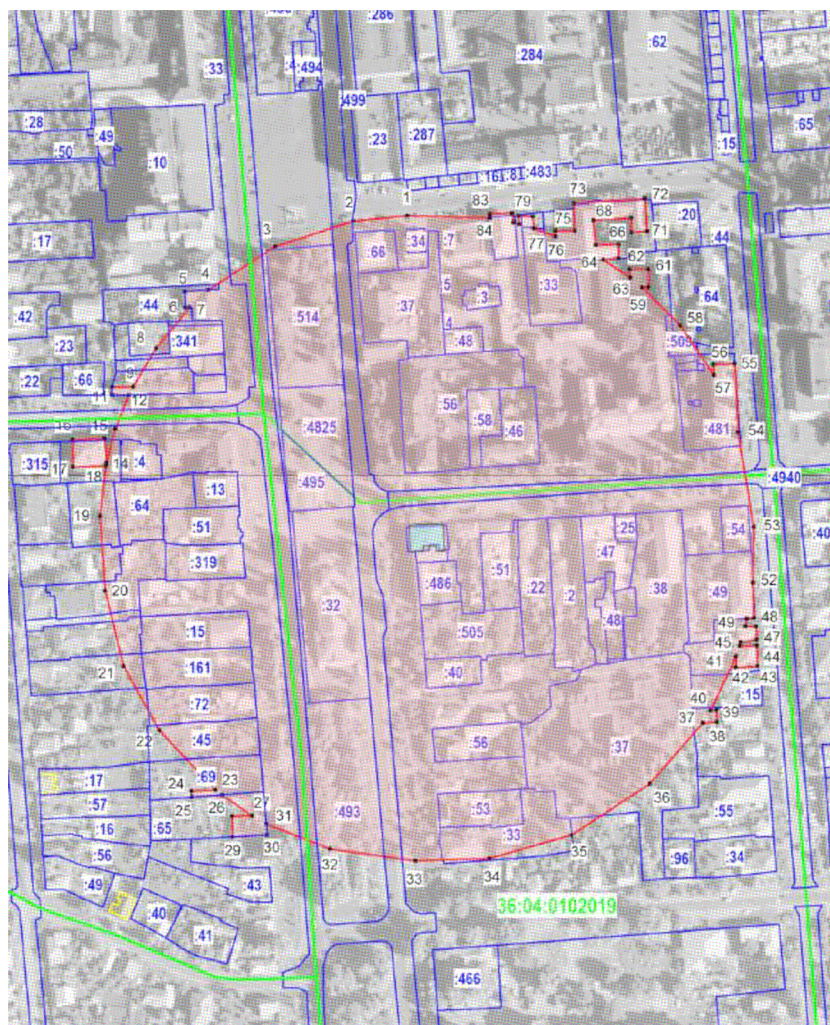
15.2. Перечень координат характерных точек границ защитной зоны

Наименование поворотных точек	Координаты поворотных точек в МСК-36	
	X	Y
1	480 149,77	2 291 334,46
2	480 148,25	2 291 319,15
3	480 145,17	2 291 302,31
4	480 138,20	2 291 278,67
5	480 142,40	2 291 278,61
6	480 141,35	2 291 261,30
7	480 130,93	2 291 261,06
8	480 129,88	2 291 258,88
9	480 129,58	2 291 246,44
10	480 122,99	2 291 245,98
11	480 121,73	2 291 243,83
12	480 121,45	2 291 235,12
13	480 116,29	2 291 235,16
14	480 090,45	2 291 203,91
15	480 058,36	2 291 177,00
16	480 062,70	2 291 176,86
17	480 062,52	2 291 170,07
18	480 052,68	2 291 170,12
19	480 052,76	2 291 173,39
20	480 021,69	2 291 156,50
21	480 021,10	2 291 143,32
22	480 004,58	2 291 143,32
23	480 004,78	2 291 150,27
24	479 967,60	2 291 141,38
25	479 931,55	2 291 141,02
26	479 838,49	2 291 152,05
27	479 797,14	2 291 166,18
28	479 793,62	2 291 166,40
29	479 778,45	2 291 167,00
30	479 768,29	2 291 167,84
31	479 754,85	2 291 168,50
32	479 756,90	2 291 190,82
33	479 746,11	2 291 200,05
34	479 734,06	2 291 211,97
35	479 721,04	2 291 207,17
36	479 713,23	2 291 222,65
37	479 721,90	2 291 226,37
38	479 712,76	2 291 239,32
39	479 708,10	2 291 236,49
40	479 701,28	2 291 246,91
41	479 706,31	2 291 249,98
42	479 697,54	2 291 267,83
43	479 694,15	2 291 266,74
44	479 692,09	2 291 273,23
45	479 694,72	2 291 274,26
46	479 689,50	2 291 289,09
47	479 683,77	2 291 287,77
48	479 682,65	2 291 292,95
49	479 688,00	2 291 294,18
50	479 685,78	2 291 302,89
51	479 678,70	2 291 302,78
52	479 679,05	2 291 319,96
53	479 682,59	2 291 319,96
54	479 680,84	2 291 354,74
55	479 682,86	2 291 382,59

Наименование поворотных точек	Координаты поворотных точек в МСК-36	
	X	Y
56	479 687,91	2 291 419,00
57	479 691,82	2 291 433,43
58	479 687,19	2 291 433,62
59	479 689,28	2 291 460,00
60	479 697,14	2 291 459,61
61	479 696,19	2 291 445,63
62	479 720,86	2 291 490,77
63	479 733,73	2 291 506,91
64	479 734,02	2 291 512,03
65	479 737,96	2 291 511,44
66	479 746,43	2 291 519,60
67	479 771,78	2 291 539,48
68	479 782,70	2 291 546,45
69	479 783,39	2 291 550,68
70	479 788,80	2 291 549,89
71	479 808,44	2 291 558,92
72	479 826,94	2 291 565,26
73	479 838,27	2 291 568,18
74	479 838,96	2 291 579,00
75	479 856,56	2 291 577,72
76	479 856,17	2 291 571,52
77	479 904,98	2 291 571,74
78	479 935,16	2 291 566,04
79	479 960,10	2 291 565,47
80	479 934,55	2 291 567,59
81	479 934,75	2 291 581,26
82	479 977,43	2 291 577,43
83	479 976,83	2 291 563,81
84	480 015,09	2 291 554,00
85	480 031,08	2 291 547,26
86	480 032,71	2 291 576,08
87	480 045,39	2 291 575,34
88	480 043,47	2 291 541,41
89	480 066,78	2 291 526,07
90	480 089,79	2 291 506,01
91	480 091,12	2 291 525,78
92	480 098,20	2 291 525,19
93	480 097,61	2 291 497,60
94	480 104,14	2 291 489,52
95	480 105,76	2 291 514,08
96	480 138,90	2 291 511,33
97	480 136,74	2 291 483,99
98	480 106,35	2 291 486,54
99	480 116,79	2 291 472,38
100	480 134,64	2 291 470,75
101	480 133,16	2 291 442,28
102	480 143,27	2 291 415,47
103	480 158,68	2 291 414,81
104	480 158,48	2 291 403,86
105	480 145,95	2 291 404,21
106	480 147,92	2 291 395,71
107	480 158,94	2 291 394,83
108	480 157,85	2 291 367,69
109	480 150,89	2 291 368,08

16. Объект культурного наследия «Аптека Кубли», Воронежская область, г. Борисоглебск, ул. Народная, 42

16.1. Графическое описание местоположения границ защитной зоны



Условные обозначения:

- граница защитной зоны
- 1, 2 - характерная точка границ защитной зоны
- :35 - кадастровый номер земельного участка
- граница земельного участка, включенная в ЕГРН
- граница кадастрового квартала

16.2. Перечень координат характерных точек границ защитной зоны

Наименование поворотных точек	Координаты поворотных точек в МСК-36	
	X	Y
1	480 168,34	2 291 404,14
2	480 165,02	2 291 368,98
3	480 148,50	2 291 318,45
4	480 120,35	2 291 275,31
5	480 119,47	2 291 260,06
6	480 109,07	2 291 260,41
7	480 109,13	2 291 263,24
8	480 082,57	2 291 241,41
9	480 057,65	2 291 226,68
10	480 057,64	2 291 213,17
11	480 052,46	2 291 213,09
12	480 052,25	2 291 223,74
13	480 030,53	2 291 215,12
14	480 008,81	2 291 209,42
15	480 024,34	2 291 208,10
16	480 023,42	2 291 187,41
17	480 005,99	2 291 187,71
18	480 006,60	2 291 208,98
19	479 974,15	2 291 205,23
20	479 925,82	2 291 208,41
21	479 877,07	2 291 220,57
22	479 835,61	2 291 243,69
23	479 796,99	2 291 279,90
24	479 796,19	2 291 264,40
25	479 792,32	2 291 264,70
26	479 793,61	2 291 284,16
27	479 780,48	2 291 303,62
28	479 780,08	2 291 290,53
29	479 766,59	2 291 291,03
30	479 767,93	2 291 313,38
31	479 775,05	2 291 312,85
32	479 758,79	2 291 354,02
33	479 751,32	2 291 409,30
34	479 752,71	2 291 457,19
35	479 767,86	2 291 510,36
36	479 800,90	2 291 561,11
37	479 840,32	2 291 595,25
38	479 840,93	2 291 604,46
39	479 848,63	2 291 604,16
40	479 848,53	2 291 600,30
41	479 883,20	2 291 616,76
42	479 876,12	2 291 616,54

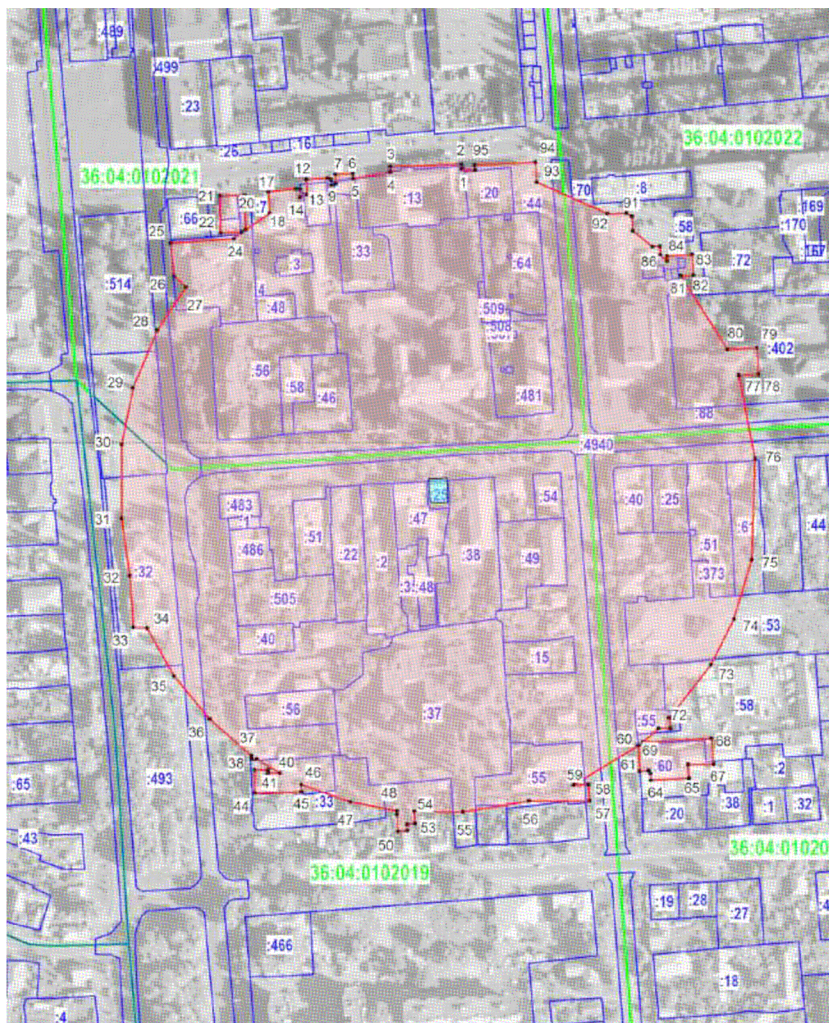
Наименование поворотных точек	Координаты поворотных точек в МСК-36	
	X	Y
43	479 877,03	2 291 630,74
44	479 890,48	2 291 630,38
45	479 890,03	2 291 619,09
46	479 892,72	2 291 619,94
47	479 894,25	2 291 630,23
48	479 902,70	2 291 629,90
49	479 902,86	2 291 622,89
50	479 907,84	2 291 623,79
51	479 908,30	2 291 628,63
52	479 931,10	2 291 627,80
53	479 967,12	2 291 628,24
54	480 028,37	2 291 618,17
55	480 072,64	2 291 615,99
56	480 072,19	2 291 602,04
57	480 065,36	2 291 602,45
58	480 097,41	2 291 580,90
59	480 122,08	2 291 555,93
60	480 122,31	2 291 560,00
61	480 133,69	2 291 559,90
62	480 133,69	2 291 548,12
63	480 128,25	2 291 548,42
64	480 140,03	2 291 530,91
65	480 140,91	2 291 540,87
66	480 149,98	2 291 540,87
67	480 149,37	2 291 526,22
68	480 165,39	2 291 524,40
69	480 166,90	2 291 549,02
70	480 157,53	2 291 549,18
71	480 158,29	2 291 559,15
72	480 179,43	2 291 557,63
73	480 176,56	2 291 511,87
74	480 158,59	2 291 512,62
75	480 158,59	2 291 500,08
76	480 154,96	2 291 500,08
77	480 160,16	2 291 486,05
78	480 167,80	2 291 485,28
79	480 168,26	2 291 476,22
80	480 162,82	2 291 476,37
81	480 163,87	2 291 472,59
82	480 169,92	2 291 471,84
83	480 169,46	2 291 457,64
84	480 166,90	2 291 457,64

17.2. Перечень координат характерных точек границ защитной зоны

Наименование поворотных точек	Координаты поворотных точек в МСК-36		Наименование поворотных точек	Координаты поворотных точек в МСК-36	
	X	Y		X	Y
1	480 173,08	2 291 502,39	56	479 814,77	2 291 689,02
2	480 171,37	2 291 490,14	57	479 815,27	2 291 695,92
3	480 172,57	2 291 490,21	58	479 823,45	2 291 695,03
4	480 171,94	2 291 479,18	59	479 844,93	2 291 707,65
5	480 170,09	2 291 479,16	60	479 876,57	2 291 720,30
6	480 169,05	2 291 474,33	61	479 876,95	2 291 728,50
7	480 170,96	2 291 474,27	62	479 888,16	2 291 728,06
8	480 170,22	2 291 460,16	63	479 887,94	2 291 723,97
9	480 165,56	2 291 460,24	64	479 901,20	2 291 728,74
10	480 163,37	2 291 453,47	65	479 901,62	2 291 733,86
11	480 165,26	2 291 453,43	66	479 915,73	2 291 733,10
12	480 163,50	2 291 435,05	67	479 915,84	2 291 737,14
13	480 156,56	2 291 435,55	68	479 922,73	2 291 737,03
14	480 147,42	2 291 417,37	69	479 922,79	2 291 734,26
15	480 160,26	2 291 416,92	70	479 947,42	2 291 737,95
16	480 159,60	2 291 404,37	71	479 971,51	2 291 738,49
17	480 143,73	2 291 404,29	72	479 971,80	2 291 745,49
18	480 144,05	2 291 411,84	73	479 991,18	2 291 744,70
19	480 129,68	2 291 391,32	74	479 990,76	2 291 736,70
20	480 127,34	2 291 372,81	75	480 009,12	2 291 734,26
21	480 114,10	2 291 373,93	76	480 028,92	2 291 729,87
22	480 089,83	2 291 353,46	77	480 042,92	2 291 725,59
23	480 064,60	2 291 338,13	78	480 044,30	2 291 751,70
24	480 029,22	2 291 324,14	79	480 061,25	2 291 750,52
25	479 989,01	2 291 316,75	80	480 060,36	2 291 732,39
26	479 953,73	2 291 316,99	81	480 058,79	2 291 732,44
27	479 905,93	2 291 322,26	82	480 058,43	2 291 722,38
28	479 867,10	2 291 331,68	83	480 059,89	2 291 722,16
29	479 838,92	2 291 344,09	84	480 059,74	2 291 718,51
30	479 809,16	2 291 363,56	85	480 087,86	2 291 702,52
31	479 776,24	2 291 396,82	86	480 099,78	2 291 693,61
32	479 755,74	2 291 429,01	87	480 100,08	2 291 695,87
33	479 752,33	2 291 429,09	88	480 106,78	2 291 695,48
34	479 752,49	2 291 435,89	89	480 107,77	2 291 712,72
35	479 741,75	2 291 463,39	90	480 121,76	2 291 711,64
36	479 737,41	2 291 481,57	91	480 120,68	2 291 692,42
37	479 732,98	2 291 482,16	92	480 115,74	2 291 692,26
38	479 734,75	2 291 501,28	93	480 115,67	2 291 689,56
39	479 733,86	2 291 520,50	94	480 126,83	2 291 688,91
40	479 735,14	2 291 543,27	95	480 126,54	2 291 679,35
41	479 741,46	2 291 580,88	96	480 115,13	2 291 679,96
42	479 740,54	2 291 580,92	97	480 122,23	2 291 672,79
43	479 741,15	2 291 591,58	98	480 146,40	2 291 670,79
44	479 744,67	2 291 591,57	99	480 148,66	2 291 667,05
45	479 753,38	2 291 614,67	100	480 147,48	2 291 649,90
46	479 768,36	2 291 639,99	101	480 139,89	2 291 650,49
47	479 768,55	2 291 642,55	102	480 164,38	2 291 601,26
48	479 770,45	2 291 643,10	103	480 165,62	2 291 610,45
49	479 797,69	2 291 674,55	104	480 182,17	2 291 608,85
50	479 776,91	2 291 675,75	105	480 179,22	2 291 569,04
51	479 780,48	2 291 717,78	106	480 172,51	2 291 569,63
52	479 789,72	2 291 717,07	107	480 173,50	2 291 560,27
53	479 790,16	2 291 723,03	108	480 180,69	2 291 560,01
54	479 808,97	2 291 721,61	109	480 177,51	2 291 514,05
55	479 805,91	2 291 682,07	110	480 173,54	2 291 514,11

18. Объект культурного наследия «Дом жилой», Воронежская область, г. Борисоглебск, ул. Народная, 52

18.1. Графическое описание местоположения границ защитной зоны



Условные обозначения:

- граница защитной зоны
- 1, 2 - характерная точка границ защитной зоны
- :35 - кадастровый номер земельного участка
- граница земельного участка, включенная в ЕГРН
- граница кадастрового квартала

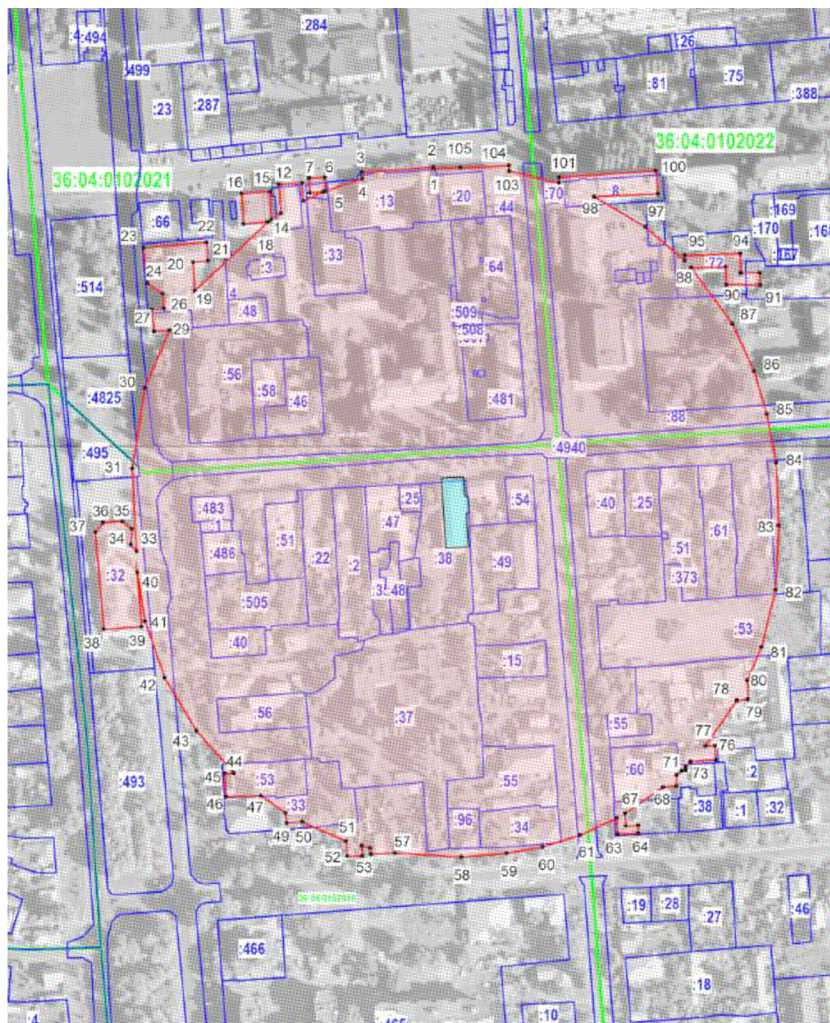
18.2. Перечень координат характерных точек границ защитной зоны

Наименование поворотных точек	Координаты поворотных точек в МСК-36	
	X	Y
1	480 177,05	2 291 560,40
2	480 180,35	2 291 560,32
3	480 178,58	2 291 514,35
4	480 175,25	2 291 514,35
5	480 170,82	2 291 490,26
6	480 174,09	2 291 490,15
7	480 173,76	2 291 478,80
8	480 167,65	2 291 479,06
9	480 166,76	2 291 476,29
10	480 169,99	2 291 476,03
11	480 171,21	2 291 473,76
12	480 170,27	2 291 460,02
13	480 160,74	2 291 460,63
14	480 158,74	2 291 456,01
15	480 163,95	2 291 455,94
16	480 164,22	2 291 453,24
17	480 162,52	2 291 435,41
18	480 148,42	2 291 436,41
19	480 137,84	2 291 420,65
20	480 160,29	2 291 420,20
21	480 159,85	2 291 404,11
22	480 135,78	2 291 404,55
23	480 136,24	2 291 418,27
24	480 132,08	2 291 413,11
25	480 129,11	2 291 372,27
26	480 107,83	2 291 374,59
27	480 100,85	2 291 382,06
28	480 072,80	2 291 363,48
29	480 035,41	2 291 347,88
30	479 999,01	2 291 340,46
31	479 951,06	2 291 340,36
32	479 913,88	2 291 345,73
33	479 880,61	2 291 348,00
34	479 880,17	2 291 357,09
35	479 849,12	2 291 374,42
36	479 821,15	2 291 397,55
37	479 797,67	2 291 424,43
38	479 795,53	2 291 424,62
39	479 795,60	2 291 427,94
40	479 786,38	2 291 442,94
41	479 786,27	2 291 435,16
42	479 788,42	2 291 435,16
43	479 788,35	2 291 426,44
44	479 773,41	2 291 426,51
45	479 774,10	2 291 456,73
46	479 778,90	2 291 456,63
47	479 767,73	2 291 488,57
48	479 761,94	2 291 518,64

Наименование поворотных точек	Координаты поворотных точек в МСК-36	
	X	Y
49	479 759,54	2 291 518,64
50	479 748,60	2 291 519,37
51	479 749,16	2 291 525,30
52	479 753,44	2 291 525,31
53	479 753,93	2 291 530,43
54	479 761,60	2 291 529,81
55	479 761,27	2 291 561,49
56	479 768,31	2 291 604,01
57	479 768,38	2 291 643,42
58	479 779,03	2 291 642,73
59	479 778,68	2 291 632,98
60	479 804,06	2 291 674,87
61	479 787,47	2 291 675,65
62	479 787,95	2 291 681,46
63	479 786,01	2 291 682,70
64	479 781,70	2 291 682,99
65	479 783,18	2 291 707,67
66	479 791,96	2 291 707,11
67	479 792,17	2 291 723,64
68	479 808,85	2 291 722,11
69	479 806,39	2 291 677,79
70	479 815,32	2 291 688,02
71	479 815,27	2 291 695,70
72	479 822,18	2 291 695,01
73	479 856,55	2 291 721,84
74	479 885,89	2 291 736,75
75	479 924,42	2 291 748,33
76	479 989,82	2 291 750,45
77	480 043,65	2 291 739,94
78	480 044,34	2 291 752,77
79	480 061,31	2 291 751,75
80	480 060,29	2 291 732,49
81	480 108,13	2 291 702,42
82	480 108,33	2 291 710,54
83	480 121,89	2 291 709,71
84	480 120,78	2 291 693,39
85	480 117,46	2 291 693,48
86	480 121,70	2 291 689,24
87	480 127,22	2 291 688,84
88	480 126,86	2 291 683,98
89	480 137,10	2 291 671,35
90	480 146,41	2 291 670,80
91	480 148,44	2 291 667,20
92	480 148,25	2 291 655,17
93	480 168,54	2 291 609,21
94	480 181,45	2 291 608,29
95	480 179,79	2 291 569,01
96	480 176,39	2 291 569,21

19. Объект культурного наследия «Дом Жевандровой П.Ф.», Воронежская область, г. Борисоглебск, ул. Народная, 54

19.1. Графическое описание местоположения границ защитной зоны



Условные обозначения:

- граница защитной зоны
- 1, 2 - характерная точка границ защитной зоны
- 35 - кадастровый номер земельного участка
- граница земельного участка, включенная в ЕГРН
- граница кадастрового квартала

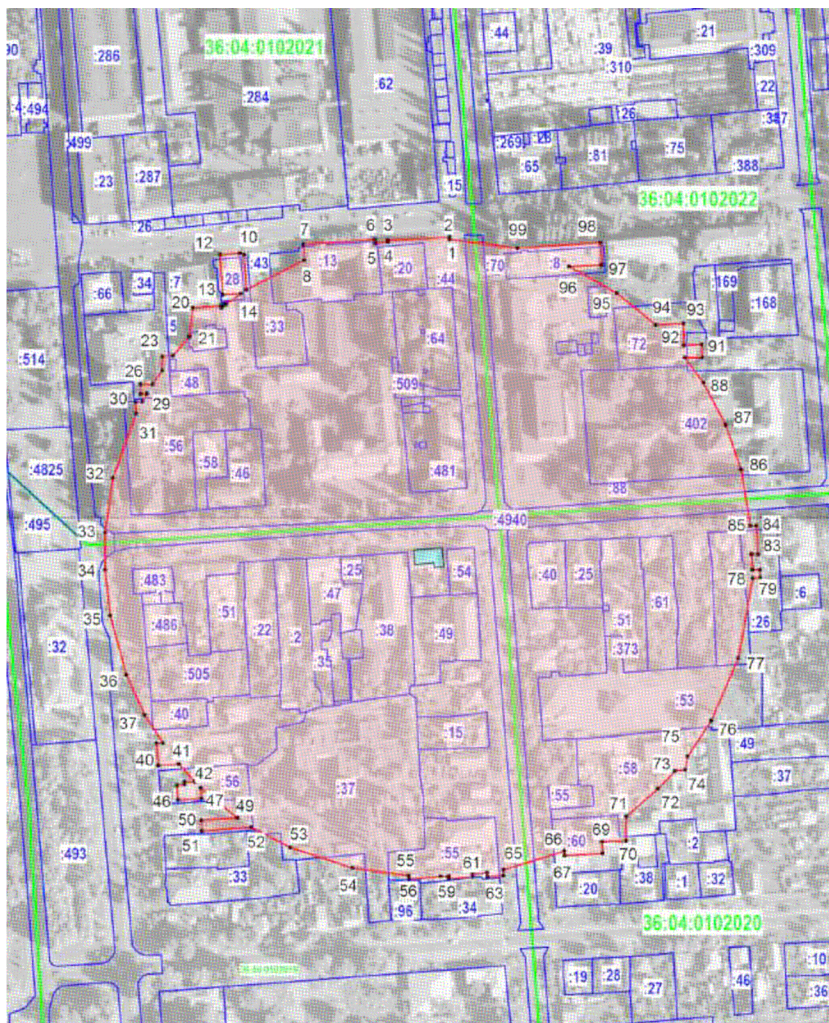
19.2. Перечень координат характерных точек границ защитной зоны

Наименование поворотных точек	Координаты поворотных точек в МСК-36	
	X	Y
1	480 179,60	2 291 560,49
2	480 180,38	2 291 560,42
3	480 177,25	2 291 514,02
4	480 173,03	2 291 514,40
5	480 165,05	2 291 490,45
6	480 173,75	2 291 490,14
7	480 173,53	2 291 479,93
8	480 163,63	2 291 480,41
9	480 164,37	2 291 488,93
10	480 158,71	2 291 476,37
11	480 169,97	2 291 475,59
12	480 169,28	2 291 460,44
13	480 150,60	2 291 461,82
14	480 146,74	2 291 455,56
15	480 164,58	2 291 454,78
16	480 163,32	2 291 436,28
17	480 143,60	2 291 437,76
18	480 145,17	2 291 453,31
19	480 100,38	2 291 406,03
20	480 119,08	2 291 405,05
21	480 119,86	2 291 414,52
22	480 131,94	2 291 413,74
23	480 128,29	2 291 372,90
24	480 105,44	2 291 375,51
25	480 098,67	2 291 385,24
26	480 088,94	2 291 386,11
27	480 088,42	2 291 378,29
28	480 074,30	2 291 379,77
29	480 075,02	2 291 389,69
30	480 038,04	2 291 373,95
31	479 985,55	2 291 365,44
32	479 932,09	2 291 368,45
33	479 936,43	2 291 364,89
34	479 946,48	2 291 365,36
35	479 951,53	2 291 359,18
36	479 950,67	2 291 346,82
37	479 944,39	2 291 341,77
38	479 881,68	2 291 347,17
39	479 883,37	2 291 371,53
40	479 918,28	2 291 368,96
41	479 886,76	2 291 373,88
42	479 850,40	2 291 386,65
43	479 816,13	2 291 407,11
44	479 788,63	2 291 431,22
45	479 788,47	2 291 425,48
46	479 773,41	2 291 426,29
47	479 773,99	2 291 448,77
48	479 763,05	2 291 464,86
49	479 756,38	2 291 465,48
50	479 757,19	2 291 475,45
51	479 744,63	2 291 504,06
52	479 734,90	2 291 504,64
53	479 735,07	2 291 514,25

Наименование поворотных точек	Координаты поворотных точек в МСК-36	
	X	Y
54	479 741,61	2 291 514,13
55	479 740,25	2 291 519,53
56	479 736,34	2 291 520,04
57	479 736,94	2 291 535,34
58	479 734,35	2 291 578,60
59	479 736,78	2 291 607,85
60	479 740,77	2 291 630,87
61	479 748,54	2 291 655,18
62	479 759,57	2 291 678,97
63	479 749,23	2 291 679,62
64	479 749,77	2 291 692,98
65	479 754,72	2 291 692,82
66	479 754,45	2 291 684,87
67	479 762,71	2 291 684,50
68	479 779,56	2 291 708,84
69	479 780,31	2 291 717,47
70	479 787,26	2 291 717,82
71	479 790,22	2 291 720,81
72	479 790,29	2 291 723,58
73	479 792,77	2 291 723,59
74	479 795,90	2 291 726,73
75	479 797,22	2 291 743,02
76	479 806,38	2 291 742,33
77	479 806,28	2 291 736,26
78	479 835,67	2 291 756,59
79	479 836,29	2 291 763,87
80	479 848,51	2 291 763,39
81	479 870,27	2 291 772,52
82	479 907,13	2 291 781,67
83	479 948,87	2 291 783,71
84	479 989,50	2 291 781,92
85	480 020,85	2 291 775,89
86	480 048,70	2 291 767,88
87	480 079,02	2 291 753,81
88	480 115,53	2 291 727,17
89	480 116,07	2 291 749,36
90	480 104,52	2 291 749,82
91	480 104,35	2 291 771,87
92	480 112,18	2 291 771,36
93	480 112,07	2 291 759,13
94	480 124,64	2 291 758,85
95	480 123,61	2 291 722,91
96	480 120,01	2 291 722,91
97	480 141,94	2 291 697,55
98	480 161,35	2 291 664,51
99	480 163,17	2 291 705,54
100	480 178,26	2 291 704,28
101	480 173,79	2 291 641,64
102	480 170,26	2 291 641,66
103	480 177,92	2 291 609,43
104	480 181,57	2 291 609,32
105	480 180,30	2 291 577,76

20. Объект культурного наследия «Дом с флигелем и воротами», Воронежская область, г. Борисоглебск, ул. Народная, 56

20.1. Графическое описание местоположения границ защитной зоны



Условные обозначения:

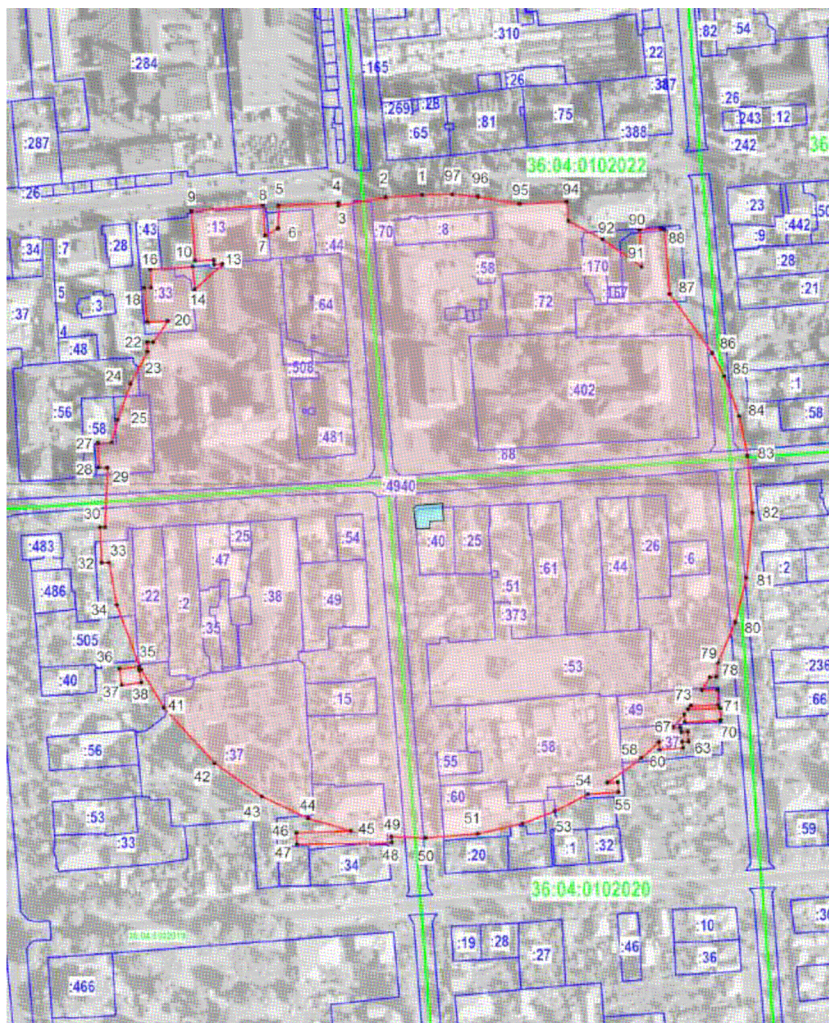
- граница защитной зоны
- 1, 2 - характерная точка границ защитной зоны
- :35 - кадастровый номер земельного участка
- граница земельного участка, включенная в ЕГРН
- граница кадастрового квартала

20.2. Перечень координат характерных точек границ защитной зоны

Наименование поворотных точек	Координаты поворотных точек в МСК-36		Наименование поворотных точек	Координаты поворотных точек в МСК-36	
	X	Y		X	Y
1	480 180,33	2 291 608,77	51	479 797,46	2 291 448,39
2	480 181,82	2 291 608,65	52	479 800,07	2 291 480,17
3	480 179,75	2 291 568,90	53	479 786,84	2 291 505,60
4	480 178,70	2 291 568,91	54	479 773,74	2 291 545,81
5	480 177,66	2 291 560,67	55	479 768,67	2 291 582,35
6	480 180,35	2 291 560,36	56	479 766,29	2 291 582,42
7	480 176,88	2 291 514,10	57	479 768,00	2 291 602,80
8	480 166,65	2 291 514,79	58	479 768,21	2 291 608,08
9	480 147,70	2 291 477,22	59	479 766,52	2 291 608,23
10	480 170,22	2 291 475,73	60	479 767,77	2 291 623,70
11	480 171,37	2 291 472,86	61	479 769,49	2 291 623,47
12	480 170,33	2 291 459,99	62	479 770,64	2 291 633,13
13	480 144,35	2 291 462,02	63	479 767,82	2 291 633,36
14	480 145,18	2 291 473,52	64	479 768,59	2 291 643,54
15	480 138,28	2 291 464,01	65	479 772,49	2 291 643,47
16	480 138,05	2 291 462,06	66	479 784,55	2 291 682,97
17	480 136,92	2 291 462,02	67	479 781,53	2 291 683,06
18	480 135,86	2 291 461,02	68	479 783,16	2 291 707,80
19	480 137,30	2 291 460,95	69	479 790,57	2 291 707,42
20	480 136,08	2 291 442,49	70	479 791,11	2 291 722,97
21	480 117,17	2 291 440,41	71	479 806,94	2 291 722,97
22	480 105,00	2 291 429,75	72	479 824,75	2 291 743,53
23	480 104,60	2 291 422,65	73	479 836,27	2 291 754,70
24	480 095,42	2 291 422,65	74	479 837,21	2 291 761,42
25	480 086,58	2 291 416,33	75	479 845,87	2 291 762,72
26	480 086,52	2 291 408,71	76	479 868,87	2 291 778,10
27	480 080,16	2 291 408,87	77	479 909,19	2 291 795,46
28	480 080,39	2 291 412,85	78	479 961,12	2 291 804,88
29	480 075,26	2 291 409,94	79	479 961,47	2 291 809,94
30	480 074,96	2 291 405,57	80	479 966,43	2 291 809,59
31	480 067,39	2 291 405,88	81	479 966,35	2 291 804,73
32	480 025,92	2 291 390,71	82	479 976,63	2 291 804,19
33	479 990,42	2 291 385,68	83	479 976,54	2 291 808,60
34	479 966,52	2 291 385,79	84	479 994,99	2 291 807,22
35	479 936,88	2 291 389,10	85	479 994,76	2 291 803,39
36	479 898,51	2 291 399,33	86	480 031,42	2 291 797,26
37	479 872,68	2 291 411,32	87	480 060,04	2 291 787,53
38	479 854,39	2 291 423,00	88	480 087,50	2 291 773,06
39	479 854,28	2 291 418,98	89	480 103,93	2 291 761,11
40	479 840,05	2 291 420,28	90	480 103,91	2 291 772,37
41	479 840,74	2 291 433,45	91	480 112,18	2 291 771,83
42	479 829,40	2 291 443,78	92	480 111,72	2 291 760,27
43	479 829,35	2 291 437,36	93	480 125,81	2 291 760,04
44	479 827,49	2 291 437,36	94	480 124,89	2 291 742,27
45	479 826,95	2 291 432,30	95	480 145,43	2 291 717,02
46	479 817,51	2 291 432,99	96	480 162,78	2 291 686,22
47	479 818,45	2 291 448,23	97	480 163,73	2 291 707,27
48	479 825,27	2 291 447,77	98	480 178,20	2 291 706,35
49	479 805,91	2 291 471,36	99	480 174,58	2 291 652,54
50	479 804,53	2 291 448,04			

21. Объект культурного наследия «Дом с магазином», Воронежская область, г. Борисоглебск, ул. Народная, 58

21.1. Графическое описание местоположения границ защитной зоны



Условные обозначения:

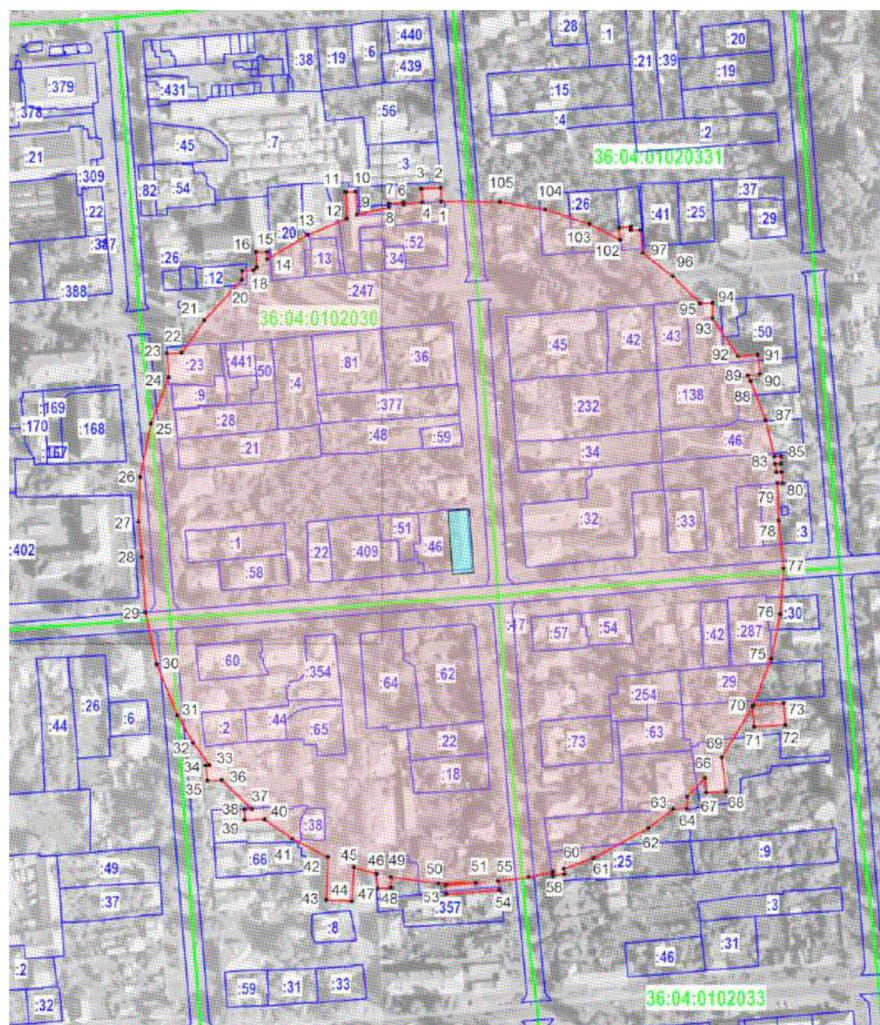
- граница защитной зоны
- 1, 2 - характерная точка границ защитной зоны
- :35 - кадастровый номер земельного участка
- граница земельного участка, включенная в ЕГРН
- граница кадастрового квартала

21.2. Перечень координат характерных точек границ защитной зоны

Наименование поворотных точек	Координаты поворотных точек в МСК-36		Наименование поворотных точек	Координаты поворотных точек в МСК-36	
	X	Y		X	Y
1	480 187,23	2 291 663,37	50	479 771,23	2 291 665,45
2	480 185,65	2 291 639,81	51	479 773,92	2 291 699,07
3	480 180,14	2 291 608,87	52	479 780,45	2 291 728,02
4	480 182,15	2 291 609,00	53	479 788,40	2 291 748,93
5	480 180,34	2 291 570,26	54	479 799,42	2 291 770,61
6	480 165,52	2 291 569,92	55	479 800,82	2 291 790,41
7	480 160,99	2 291 561,54	56	479 807,11	2 291 790,04
8	480 180,46	2 291 560,30	57	479 806,85	2 291 783,18
9	480 176,77	2 291 513,72	58	479 822,80	2 291 805,00
10	480 144,69	2 291 516,41	59	479 833,24	2 291 816,57
11	480 145,00	2 291 528,31	60	479 828,17	2 291 816,85
12	480 142,08	2 291 528,50	61	479 829,24	2 291 831,94
13	480 142,50	2 291 533,98	62	479 833,41	2 291 831,61
14	480 126,17	2 291 516,03	63	479 833,70	2 291 835,66
15	480 140,86	2 291 514,60	64	479 839,90	2 291 835,24
16	480 139,13	2 291 487,33	65	479 839,66	2 291 830,94
17	480 127,16	2 291 487,76	66	479 842,59	2 291 830,28
18	480 126,85	2 291 483,30	67	479 842,44	2 291 825,43
19	480 104,85	2 291 485,35	68	479 851,10	2 291 832,89
20	480 105,61	2 291 498,62	69	479 846,14	2 291 833,26
21	480 091,81	2 291 489,18	70	479 847,26	2 291 856,32
22	480 091,86	2 291 485,25	71	479 855,06	2 291 856,02
23	480 085,72	2 291 485,33	72	479 854,37	2 291 835,38
24	480 064,92	2 291 474,52	73	479 856,63	2 291 836,97
25	480 041,70	2 291 466,08	74	479 857,08	2 291 854,91
26	480 027,01	2 291 462,27	75	479 867,17	2 291 854,41
27	480 026,60	2 291 453,43	76	479 866,79	2 291 844,29
28	480 010,86	2 291 453,80	77	479 875,34	2 291 849,52
29	480 010,74	2 291 459,39	78	479 875,47	2 291 853,89
30	479 972,27	2 291 457,97	79	479 884,51	2 291 854,57
31	479 972,23	2 291 454,62	80	479 910,64	2 291 865,81
32	479 949,25	2 291 455,61	81	479 939,50	2 291 873,21
33	479 949,27	2 291 460,46	82	479 981,52	2 291 876,87
34	479 921,85	2 291 465,61	83	480 018,15	2 291 873,92
35	479 882,19	2 291 480,14	84	480 044,18	2 291 868,26
36	479 880,62	2 291 467,25	85	480 069,69	2 291 858,65
37	479 870,04	2 291 468,61	86	480 084,70	2 291 851,06
38	479 871,73	2 291 481,42	87	480 123,00	2 291 823,34
39	479 879,67	2 291 480,06	88	480 164,66	2 291 820,13
40	479 879,96	2 291 481,26	89	480 165,53	2 291 817,84
41	479 855,48	2 291 495,88	90	480 164,41	2 291 803,89
42	479 819,52	2 291 528,87	91	480 140,68	2 291 805,20
43	479 798,02	2 291 559,17	92	480 158,40	2 291 780,18
44	479 783,75	2 291 589,37	93	480 170,36	2 291 757,77
45	479 775,61	2 291 617,14	94	480 182,70	2 291 756,82
46	479 774,36	2 291 581,76	95	480 181,28	2 291 726,27
47	479 767,10	2 291 582,22	96	480 186,09	2 291 699,28
48	479 768,17	2 291 643,63	97	480 187,49	2 291 682,51
49	479 771,93	2 291 643,30			

22. Объект культурного наследия «Дом с мастерскими», Воронежская область, г. Борисоглебск, ул. Народная, 59

22.1. Графическое описание местоположения границ защитной зоны



Условные обозначения:

- граница защитной зоны
- 1, 2 - характерная точка границ защитной зоны
- :35 - кадастровый номер земельного участка
- граница земельного участка, включенная в ЕГРН
- граница кадастрового квартала

22.2. Перечень координат характерных точек границ защитной зоны

Наименование поворотных точек	Координаты поворотных точек в МСК-36		Наименование поворотных точек	Координаты поворотных точек в МСК-36	
	X	Y		X	Y
1	480 286,38	2 292 038,07	54	479 840,93	2 292 075,08
2	480 295,24	2 292 037,40	55	479 846,67	2 292 074,63
3	480 294,45	2 292 025,14	56	479 849,32	2 292 094,45
4	480 285,71	2 292 025,59	57	479 852,91	2 292 110,07
5	480 284,19	2 292 013,72	58	479 850,44	2 292 110,15
6	480 285,56	2 292 013,72	59	479 851,25	2 292 117,50
7	480 284,93	2 292 004,18	60	479 854,83	2 292 117,14
8	480 282,61	2 292 004,34	61	479 861,83	2 292 136,24
9	480 277,61	2 291 983,31	62	479 881,06	2 292 171,57
10	480 292,71	2 291 982,55	63	479 893,34	2 292 187,72
11	480 292,48	2 291 975,97	64	479 893,35	2 292 196,50
12	480 275,25	2 291 976,94	65	479 901,27	2 292 196,67
13	480 264,69	2 291 951,60	66	479 913,59	2 292 208,48
14	480 248,88	2 291 925,57	67	479 904,02	2 292 209,33
15	480 253,57	2 291 925,42	68	479 904,74	2 292 221,79
16	480 253,50	2 291 918,15	69	479 926,68	2 292 219,13
17	480 243,56	2 291 918,62	70	479 959,44	2 292 239,10
18	480 241,84	2 291 916,56	71	479 946,52	2 292 240,17
19	480 241,54	2 291 909,30	72	479 947,87	2 292 260,17
20	480 235,56	2 291 909,07	73	479 961,68	2 292 259,10
21	480 209,45	2 291 884,60	74	479 960,42	2 292 239,64
22	480 188,29	2 291 870,15	75	479 990,82	2 292 251,11
23	480 187,90	2 291 860,65	76	480 019,49	2 292 256,99
24	480 172,62	2 291 861,77	77	480 049,11	2 292 259,02
25	480 142,57	2 291 850,06	78	480 079,91	2 292 255,92
26	480 107,96	2 291 843,25	79	480 104,12	2 292 255,24
27	480 078,96	2 291 842,32	80	480 104,04	2 292 258,38
28	480 056,40	2 291 844,57	81	480 111,21	2 292 258,02
29	480 020,35	2 291 846,86	82	480 111,03	2 292 254,52
30	479 986,84	2 291 853,99	83	480 116,68	2 292 253,71
31	479 953,97	2 291 867,33	84	480 116,77	2 292 257,48
32	479 936,24	2 291 877,63	85	480 121,43	2 292 257,39
33	479 921,65	2 291 888,08	86	480 121,34	2 292 253,09
34	479 921,54	2 291 885,70	87	480 144,57	2 292 247,42
35	479 911,69	2 291 886,62	88	480 170,10	2 292 237,99
36	479 911,93	2 291 896,12	89	480 173,89	2 292 236,14
37	479 893,12	2 291 915,52	90	480 174,70	2 292 243,76
38	479 893,09	2 291 910,67	91	480 187,08	2 292 242,42
39	479 886,40	2 291 910,71	92	480 186,18	2 292 229,77
40	479 886,53	2 291 923,67	93	480 210,57	2 292 213,36
41	479 874,02	2 291 941,78	94	480 220,79	2 292 213,18
42	479 862,19	2 291 964,62	95	480 220,26	2 292 205,12
43	479 834,66	2 291 963,66	96	480 237,96	2 292 187,44
44	479 833,67	2 291 980,16	97	480 252,91	2 292 168,07
45	479 855,73	2 291 981,33	98	480 267,69	2 292 166,82
46	479 851,25	2 291 996,12	99	480 267,87	2 292 160,45
47	479 841,92	2 291 996,66	100	480 269,94	2 292 160,36
48	479 842,46	2 292 005,36	101	480 269,40	2 292 152,83
49	479 849,40	2 292 005,17	102	480 261,46	2 292 153,51
50	479 845,35	2 292 035,97	103	480 271,55	2 292 133,73
51	479 845,78	2 292 060,38	104	480 281,06	2 292 105,21
52	479 844,25	2 292 040,92	105	480 286,17	2 292 075,71
53	479 838,42	2 292 041,10			

23. Объект культурного наследия «Школа приходская Успенской церкви», Воронежская область, г. Борисоглебск, ул. Садовая, 11

23.1. Графическое описание местоположения границ защитной зоны



Условные обозначения:

- граница защитной зоны
- 1, 2 - характерная точка границ защитной зоны
- :35 - кадастровый номер земельного участка
- граница земельного участка, включенная в ЕГРН
- граница кадастрового квартала

23.2. Перечень координат характерных точек границ защитной зоны

Наименование поворотных точек	Координаты поворотных точек в МСК-36	
	X	Y
1	480 241,31	2 290 575,82
2	480 240,94	2 290 566,30
3	480 239,50	2 290 566,36
4	480 230,85	2 290 523,83
5	480 213,82	2 290 485,20
6	480 178,53	2 290 439,54
7	480 181,88	2 290 427,00
8	480 169,34	2 290 423,17
9	480 158,24	2 290 417,03
10	480 156,60	2 290 421,71
11	480 153,16	2 290 419,73
12	480 153,53	2 290 416,49
13	480 145,08	2 290 414,36
14	480 106,24	2 290 395,66
15	480 067,94	2 290 386,33
16	480 062,23	2 290 362,65
17	480 053,24	2 290 364,39
18	480 058,68	2 290 385,59
19	480 002,05	2 290 387,60
20	479 955,32	2 290 400,33
21	479 955,02	2 290 396,79
22	479 948,65	2 290 397,52
23	479 948,89	2 290 402,85
24	479 912,62	2 290 423,80
25	479 878,34	2 290 456,15
26	479 875,64	2 290 456,53
27	479 875,77	2 290 459,24
28	479 845,21	2 290 510,16
29	479 830,51	2 290 511,55
30	479 832,32	2 290 541,92
31	479 835,60	2 290 541,71
32	479 830,96	2 290 579,60
33	479 821,88	2 290 579,53
34	479 821,67	2 290 586,21
35	479 820,06	2 290 586,21
36	479 820,35	2 290 596,59
37	479 822,01	2 290 613,45
38	479 832,72	2 290 612,60
39	479 835,67	2 290 659,62
40	479 832,46	2 290 659,62
41	479 831,97	2 290 700,02

Наименование поворотных точек	Координаты поворотных точек в МСК-36	
	X	Y
42	479 837,51	2 290 699,84
43	479 837,10	2 290 668,36
44	479 848,01	2 290 704,33
45	479 868,28	2 290 741,86
46	479 887,30	2 290 765,46
47	479 887,20	2 290 768,20
48	479 883,41	2 290 768,37
49	479 883,86	2 290 778,86
50	479 895,70	2 290 777,86
51	479 895,60	2 290 773,80
52	479 920,63	2 290 793,62
53	479 952,29	2 290 811,68
54	479 948,70	2 290 819,74
55	479 958,80	2 290 825,87
56	479 964,46	2 290 816,41
57	480 029,21	2 290 828,55
58	480 058,15	2 290 828,31
59	480 058,29	2 290 834,02
60	480 063,34	2 290 833,88
61	480 063,30	2 290 831,65
62	480 068,42	2 290 831,44
63	480 068,25	2 290 827,56
64	480 100,17	2 290 821,73
65	480 106,47	2 290 821,50
66	480 106,43	2 290 819,95
67	480 141,10	2 290 805,77
68	480 176,81	2 290 781,87
69	480 206,99	2 290 750,06
70	480 225,86	2 290 720,77
71	480 227,11	2 290 720,74
72	480 226,94	2 290 718,68
73	480 234,74	2 290 701,48
74	480 240,38	2 290 701,27
75	480 240,35	2 290 692,60
76	480 237,89	2 290 692,50
77	480 247,19	2 290 650,43
78	480 248,39	2 290 628,98
79	480 253,23	2 290 628,87
80	480 251,94	2 290 605,72
81	480 247,11	2 290 605,97

24. Объект культурного наследия «Церковь Успения», Воронежская область, г. Борисоглебск, ул. Садовая, 17а.

24.1. Графическое описание местоположения границ защитной зоны



Условные обозначения:

- граница защитной зоны
- 1, 2 - характеристическая точка границ защитной зоны
- :35 - кадастровый номер земельного участка
- граница земельного участка, включенная в ЕГРН
- граница кадастрового квартала

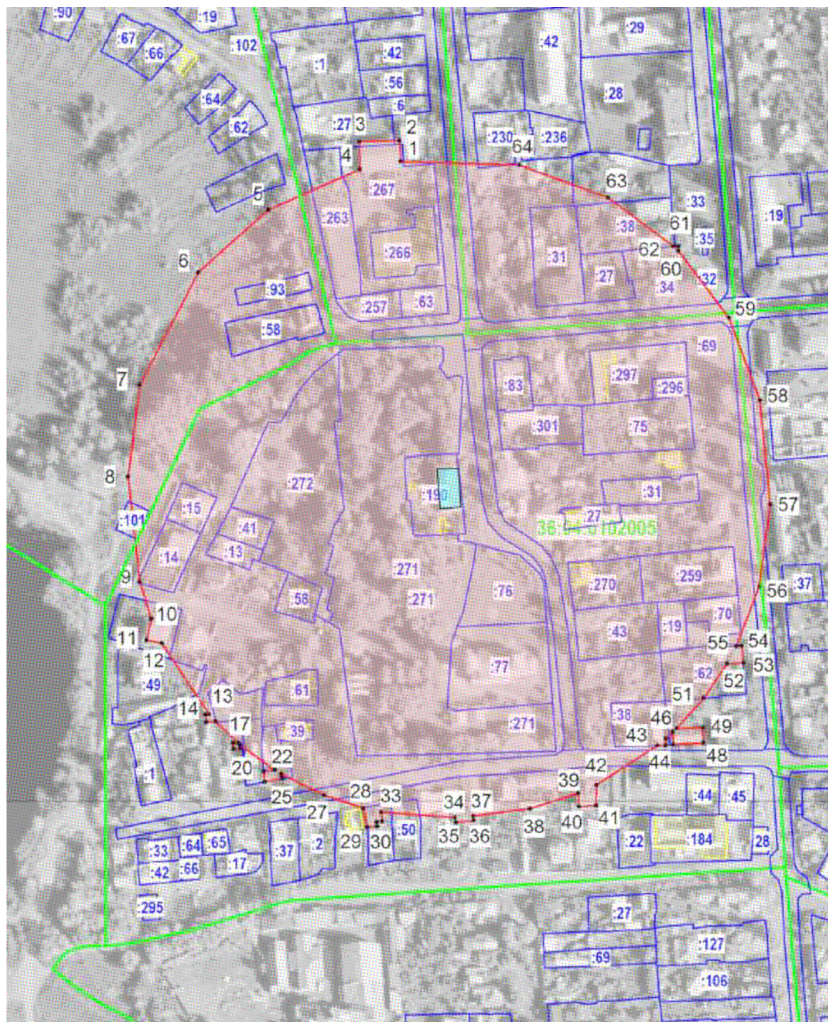
24.2. Перечень координат характерных точек границ защитной зоны

Наименование поворотных точек	Координаты поворотных точек в МСК-36	
	X	Y
1	480293,46	2290540,39
2	480293,04	2290520,28
3	480287,96	2290520,39
4	480277,14	2290494,42
5	480261,85	2290468,80
6	480262,50	2290455,60
7	480250,36	2290453,98
8	480242,82	2290445,63
9	480243,16	2290441,46
10	480234,14	2290437,08
11	480216,54	2290422,56
12	480196,60	2290409,67
13	480199,41	2290404,08
14	480187,61	2290398,71
15	480185,53	2290403,87
16	480178,70	2290400,71
17	480179,84	2290397,87
18	480173,30	2290395,18
19	480174,36	2290392,69
20	480153,93	2290385,59
21	480151,65	2290391,08
22	480132,15	2290386,65
23	480117,13	2290384,57
24	480118,57	2290376,52
25	480099,71	2290374,63
26	480101,04	2290383,83
27	480091,04	2290383,94
28	480089,96	2290366,75
29	480075,21	2290367,82
30	480076,08	2290385,04
31	480068,09	2290385,10
32	480062,60	2290362,66
33	480052,47	2290364,44
34	480058,33	2290385,59
35	480034,52	2290390,03
36	480012,68	2290395,39
37	480001,83	2290396,60
38	480002,18	2290399,80
39	479991,52	2290404,24
40	479971,44	2290413,66
41	479957,35	2290424,15
42	479956,94	2290420,61
43	479951,05	2290421,11
44	479951,90	2290428,59
45	479928,44	2290450,27
46	479910,85	2290473,01
47	479877,28	2290475,50
48	479877,27	2290488,82
49	479885,62	2290488,65
50	479886,33	2290492,56
51	479899,66	2290490,78
52	479893,97	2290503,57
53	479878,15	2290504,28
54	479879,93	2290528,98
55	479884,37	2290528,63
56	479877,98	2290560,43
57	479876,56	2290588,15

Наименование поворотных точек	Координаты поворотных точек в МСК-36	
	X	Y
58	479872,82	2290588,51
59	479872,65	2290595,26
60	479866,61	2290595,62
61	479867,67	2290607,52
62	479876,20	2290606,81
63	479876,91	2290634,01
64	479870,51	2290634,35
65	479871,05	2290653,19
66	479880,46	2290653,01
67	479890,96	2290691,92
68	479902,50	2290718,04
69	479894,23	2290718,58
70	479895,21	2290733,50
71	479911,56	2290732,79
72	479911,92	2290744,87
73	479920,59	2290745,26
74	479926,85	2290752,69
75	479928,62	2290776,33
76	479944,23	2290775,13
77	479943,92	2290771,17
78	479960,35	2290785,56
79	479977,10	2290797,25
80	480002,07	2290810,52
81	480019,24	2290817,55
82	480037,91	2290822,48
83	480057,80	2290826,26
84	480057,98	2290832,65
85	480068,64	2290831,76
86	480068,25	2290826,97
87	480098,49	2290827,14
88	480110,04	2290825,90
89	480132,78	2290821,61
90	480142,49	2290818,89
91	480142,56	2290823,41
92	480138,65	2290823,95
93	480138,83	2290842,43
94	480145,04	2290841,89
95	480144,87	2290844,38
96	480167,61	2290841,72
97	480166,72	2290831,59
98	480151,62	2290832,83
99	480150,46	2290816,37
100	480164,19	2290810,8
101	480176,1	2290805,31
102	480188,93	2290799,42
103	480199,95	2290798,54
104	480199,95	2290793,38
105	480218,07	2290781,12
106	480244,73	2290757,67
107	480269,25	2290726,22
108	480297,86	2290723,73
109	480292,7	2290670,6
110	480297,15	2290650,34
111	480299,46	2290621,74
112	480298,57	2290588,86
113	480297,68	2290562,39

25. Объект культурного наследия «Жандармерия», Воронежская область, г. Борисоглебск, ул. Садовая, 19

25.1. Графическое описание местоположения границ защитной зоны



Условные обозначения:

- граница защитной зоны
- 1, 2 - характерная точка границ защитной зоны
- :35 - кадастровый номер земельного участка
- граница земельного участка, включенная в ЕГРН
- граница кадастрового квартала

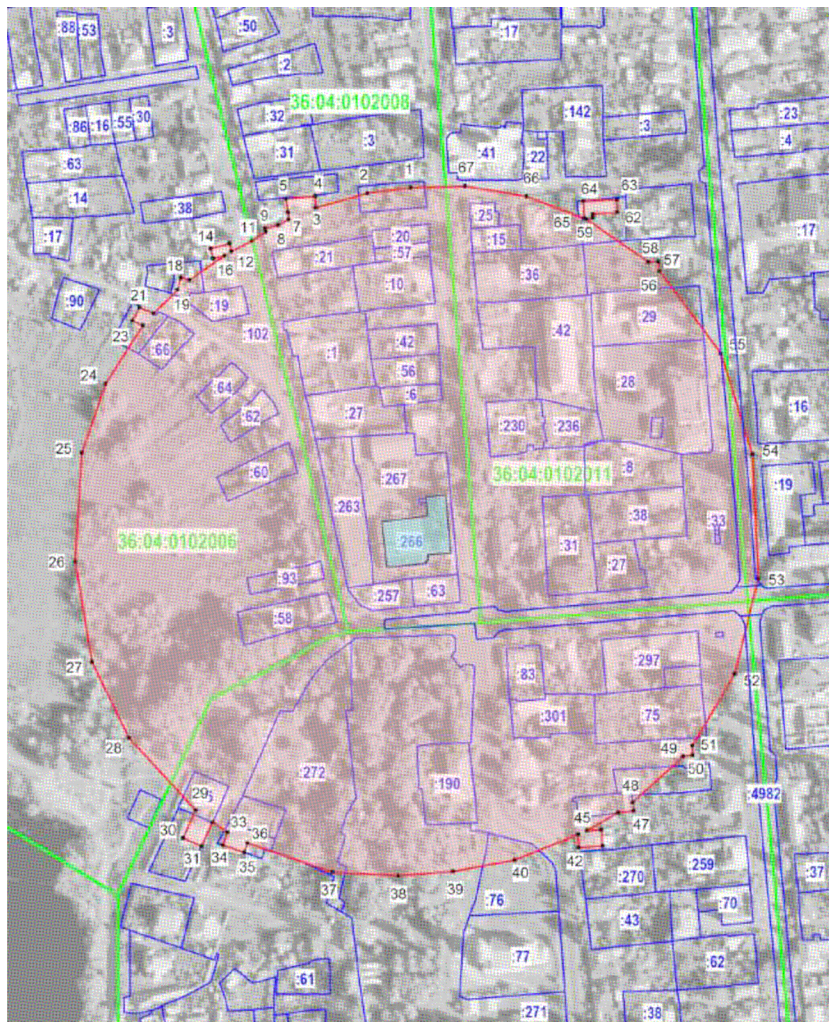
25.2. Перечень координат характерных точек границ защитной зоны

Наименование поворотных точек	Координаты поворотных точек в МСК-36	
	X	Y
1	480 413,88	2 290 539,42
2	480 427,38	2 290 538,61
3	480 426,76	2 290 512,64
4	480 408,95	2 290 513,07
5	480 382,66	2 290 453,47
6	480 342,22	2 290 408,38
7	480 269,48	2 290 370,41
8	480 209,91	2 290 362,99
9	480 141,89	2 290 370,42
10	480 118,17	2 290 377,82
11	480 104,33	2 290 374,72
12	480 102,35	2 290 384,66
13	480 056,25	2 290 415,54
14	480 056,08	2 290 412,99
15	480 051,32	2 290 413,41
16	480 051,77	2 290 419,59
17	480 037,80	2 290 434,35
18	480 037,75	2 290 430,89
19	480 033,97	2 290 431,16
20	480 034,04	2 290 435,76
21	480 036,65	2 290 435,56
22	480 020,36	2 290 457,98
23	480 019,47	2 290 450,80
24	480 012,74	2 290 451,36
25	480 014,94	2 290 462,63
26	480 017,83	2 290 462,10
27	480 004,03	2 290 489,90
28	479 995,59	2 290 515,32
29	479 983,45	2 290 517,89
30	479 983,88	2 290 524,12
31	479 986,76	2 290 523,98
32	479 987,11	2 290 527,49

Наименование поворотных точек	Координаты поворотных точек в МСК-36	
	X	Y
33	479 993,15	2 290 526,75
34	479 989,62	2 290 574,58
35	479 986,53	2 290 575,12
36	479 987,66	2 290 586,67
37	479 990,69	2 290 586,23
38	479 995,45	2 290 623,26
39	480 005,41	2 290 654,52
40	479 996,73	2 290 655,00
41	479 997,50	2 290 665,84
42	480 010,60	2 290 666,05
43	480 036,20	2 290 705,78
44	480 036,21	2 290 711,09
45	480 040,59	2 290 711,10
46	480 044,94	2 290 715,67
47	480 036,74	2 290 705,79
48	480 037,80	2 290 735,51
49	480 047,73	2 290 735,22
50	480 047,20	2 290 718,02
51	480 066,70	2 290 735,57
52	480 089,03	2 290 750,79
53	480 089,56	2 290 761,48
54	480 100,55	2 290 760,35
55	480 100,24	2 290 756,90
56	480 138,92	2 290 771,62
57	480 192,24	2 290 778,58
58	480 259,50	2 290 771,96
59	480 312,84	2 290 752,03
60	480 356,21	2 290 719,28
61	480 359,20	2 290 719,18
62	480 359,14	2 290 716,12
63	480 390,62	2 290 673,64
64	480 411,74	2 290 616,03

26. Объект культурного наследия «Контора промышленного предприятия», Воронежская область, г. Борисоглебск, ул. Садовая, 23

26.1. Графическое описание местоположения границ защитной зоны



Условные обозначения:

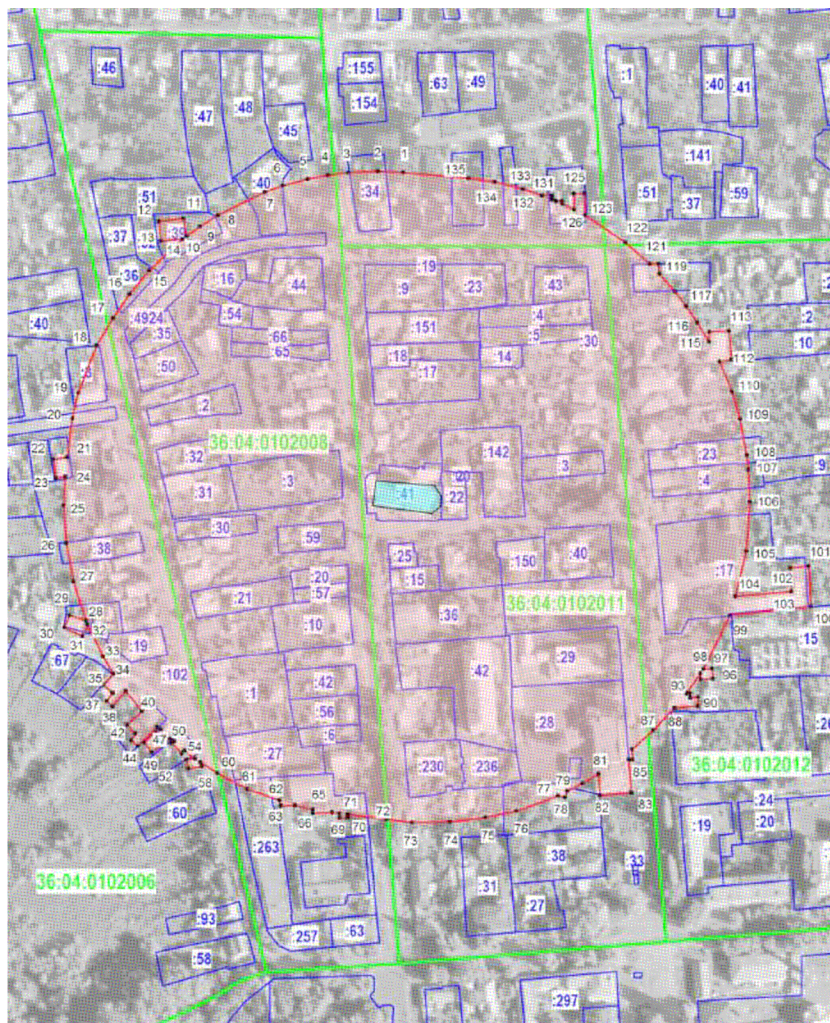
- граница защитной зоны
- 1, 2 - характерная точка границ защитной зоны
- :35 - кадастровый номер земельного участка
- граница земельного участка, включенная в ЕГРН
- граница кадастрового квартала

26.2. Перечень координат характерных точек границ защитной зоны

Наименование поворотных точек	Координаты поворотных точек в МСК-36		Наименование поворотных точек	Координаты поворотных точек в МСК-36	
	X	Y		X	Y
1	480 583,66	2 290 537,96	35	480 153,98	2 290 430,31
2	480 580,14	2 290 510,01	36	480 159,81	2 290 432,38
3	480 570,72	2 290 476,53	37	480 141,12	2 290 487,39
4	480 578,26	2 290 476,37	38	480 138,69	2 290 530,04
5	480 576,49	2 290 457,38	39	480 141,59	2 290 565,37
6	480 567,73	2 290 458,63	40	480 149,03	2 290 605,33
7	480 563,08	2 290 459,10	41	480 165,46	2 290 646,37
8	480 559,50	2 290 452,22	42	480 156,96	2 290 646,64
9	480 557,43	2 290 443,81	43	480 158,07	2 290 662,25
10	480 555,17	2 290 444,44	44	480 168,54	2 290 661,39
11	480 549,43	2 290 435,32	45	480 168,00	2 290 652,00
12	480 542,48	2 290 422,05	46	480 179,63	2 290 672,27
13	480 547,67	2 290 420,85	47	480 180,80	2 290 682,33
14	480 544,33	2 290 408,56	48	480 186,18	2 290 681,80
15	480 538,08	2 290 410,37	49	480 216,10	2 290 714,54
16	480 539,81	2 290 417,52	50	480 216,75	2 290 720,63
17	480 524,09	2 290 394,70	51	480 222,93	2 290 720,29
18	480 525,58	2 290 389,33	52	480 269,30	2 290 747,74
19	480 517,81	2 290 387,19	53	480 331,03	2 290 763,01
20	480 502,45	2 290 371,58	54	480 411,33	2 290 759,28
21	480 506,36	2 290 362,45	55	480 476,44	2 290 738,92
22	480 497,69	2 290 357,92	56	480 529,78	2 290 698,95
23	480 494,48	2 290 364,70	57	480 535,88	2 290 698,27
24	480 457,03	2 290 340,60	58	480 535,71	2 290 692,01
25	480 412,34	2 290 325,30	59	480 563,35	2 290 651,81
26	480 342,03	2 290 320,90	60	480 564,34	2 290 655,79
27	480 276,86	2 290 331,91	61	480 566,78	2 290 655,88
28	480 228,06	2 290 355,66	62	480 567,69	2 290 671,88
29	480 181,27	2 290 398,82	63	480 576,18	2 290 671,52
30	480 163,15	2 290 390,81	64	480 575,10	2 290 649,82
31	480 157,88	2 290 402,65	65	480 563,95	2 290 650,31
32	480 173,46	2 290 409,81	66	480 578,12	2 290 613,05
33	480 167,08	2 290 419,39	67	480 584,64	2 290 573,20
34	480 158,48	2 290 416,41			

27. Объект культурного наследия «Казанская церковь», Воронежская область, г. Борисоглебск, ул. Садовая, 58а

27.1. Графическое описание местоположения границ защитной зоны



Условные обозначения:

- граница защитной зоны
- 1, 2 - характерная точка границ защитной зоны
- :35 - кадастровый номер земельного участка
- граница земельного участка, включенная в ЕГРН
- граница кадастрового квартала

27.2. Перечень координат характерных точек границ защитной зоны

Наименование поворотных точек	Координаты поворотных точек в МСК-36	
	X	Y
1	480813,84	2290585,74
2	480814,60	2290569,36
3	480813,80	2290550,35
4	480812,17	2290537,13
5	480809,63	2290523,92
6	480805,26	2290507,83
7	480801,15	2290496,15
8	480786,26	2290465,76
9	480778,97	2290454,32
10	480772,72	2290445,79
11	480784,23	2290443,48
12	480782,22	2290427,62
13	480769,58	2290429,00
14	480770,61	2290443,02
15	480750,73	2290421,59
16	480735,22	2290408,72
17	480719,71	2290398,04
18	480701,96	2290387,34
19	480671,30	2290375,48
20	480654,97	2290371,67
21	480629,67	2290368,19
22	480628,24	2290359,15
23	480616,19	2290361,02
24	480617,19	2290366,90
25	480598,54	2290366,04
26	480574,12	2290367,82
27	480549,30	2290372,28
28	480523,91	2290380,34
29	480527,36	2290369,65
30	480519,66	2290366,32
31	480514,03	2290378,04
32	480521,51	2290381,52
33	480500,93	2290391,37
34	480489,67	2290398,15
35	480482,43	2290391,37
36	480477,14	2290397,69
37	480472,20	2290393,90
38	480468,52	2290397,58
39	480478,49	2290406,04
40	480465,51	2290416,62
41	480456,57	2290407,00
42	480450,94	2290412,40
43	480446,37	2290409,75
44	480442,79	2290414,01
45	480455,33	2290426,32
46	480453,53	2290428,85
47	480451,73	2290425,60
48	480445,20	2290418,03
49	480438,88	2290423,20
50	480447,38	2290434,94
51	480445,96	2290437,57
52	480444,86	2290435,78
53	480437,95	2290442,28
54	480439,89	2290444,09
55	480434,75	2290451,07
56	480434,00	2290445,46
57	480428,35	2290446,63
58	480429,69	2290455,36

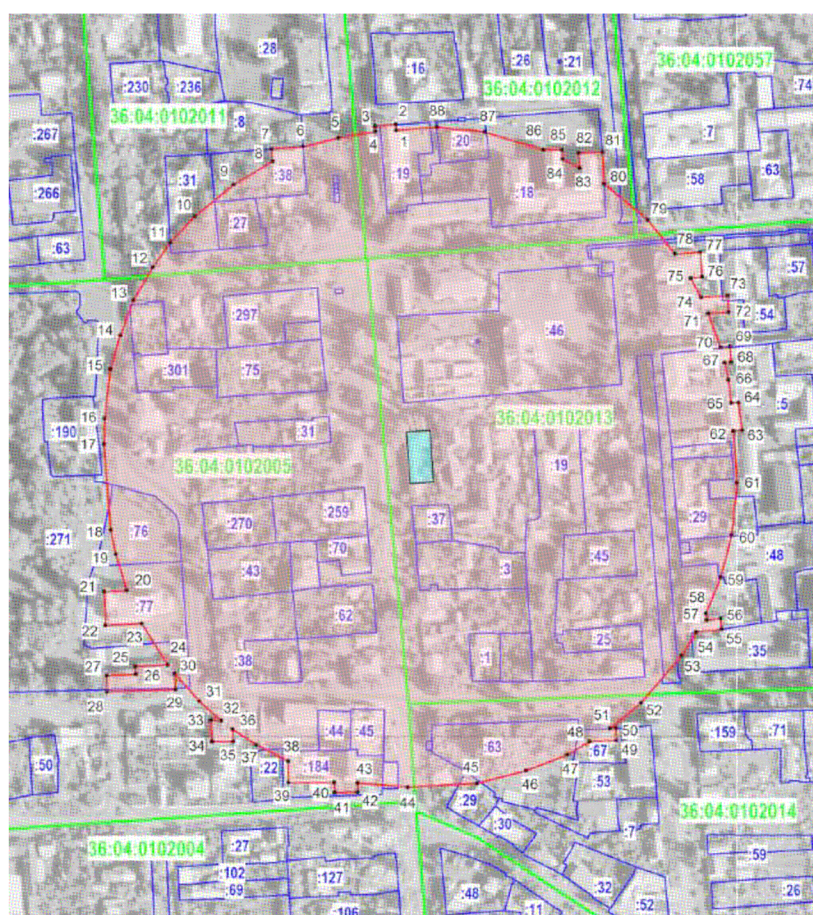
Наименование поворотных точек	Координаты поворотных точек в МСК-36	
	X	Y
69	480396,34	2290544,73
70	480396,49	2290550,04
71	480398,71	2290550,04
72	480395,62	2290574,86
73	480393,46	2290591,45
74	480393,76	2290615,99
75	480396,79	2290638,95
76	480400,84	2290658,99
77	480410,76	2290686,15
78	480409,57	2290690,73
79	480413,60	2290691,94
80	480418,77	2290701,85
81	480424,88	2290712,35
82	480411,02	2290713,31
83	480412,72	2290733,65
84	480433,96	2290731,93
85	480434,02	2290734,40
86	480440,77	2290734,06
87	480453,04	2290747,71
88	480467,57	2290761,55
89	480468,76	2290776,64
90	480474,69	2290776,81
91	480474,02	2290771,72
92	480476,90	2290771,55
93	480476,90	2290769,35
94	480489,91	2290778,24
95	480485,99	2290778,49
96	480486,22	2290786,42
97	480492,83	2290785,96
98	480492,67	2290780,37
99	480527,42	2290797,32
100	480533,01	2290849,88
101	480559,29	2290848,35
102	480558,11	2290836,48
103	480543,02	2290837,16
104	480539,63	2290801,05
105	480568,96	2290808,17
106	480600,9	2290810,29
107	480621,7	2290809,45
108	480631	2290808,44
109	480654,33	2290804,11
110	480671,91	2290798,83
111	480691,53	2290790,71
112	480692,89	2290798,51
113	480711,36	2290796,81
114	480710,86	2290784,1
115	480704,41	2290783,93
116	480716,74	2290776,22
117	480727,31	2290769,2
118	480736,92	2290761,91
119	480748,32	2290751,72
120	480754,79	2290751,21
121	480754,64	2290745,63
122	480768,55	2290729,89
123	480786,36	2290703,57
124	480800,47	2290703,08
125	480800,1	2290696,34
126	480789,85	2290696,47

59	480432,38	2290454,58
60	480425,32	2290465,60
61	480415,21	2290484,67
62	480407,87	2290505,67
63	480404,29	2290506,34
64	480404,48	2290515,84
65	480401,94	2290527,38
66	480399,56	2290527,55
67	480399,90	2290539,76
68	480399,36	2290544,45

127	480793,51	2290688,83
128	480795,33	2290688,74
129	480795,32	2290684,7
130	480796,3	2290682,14
131	480798,95	2290682,14
132	480798,92	2290675,66
133	480803,13	2290663,35
134	480807,73	2290645,08
135	480810,17	2290627,97

28. Объект культурного наследия «Дом доходный», Воронежская область, г. Борисоглебск, пер. Сурувикина, 2

28.1. Графическое описание местоположения границ защитной зоны



Условные обозначения:

- граница защитной зоны
- 1, 2 - характерная точка границ защитной зоны
- :35 - кадастровый номер земельного участка
- граница земельного участка, включенная в ЕГРН
- граница кадастрового квартала

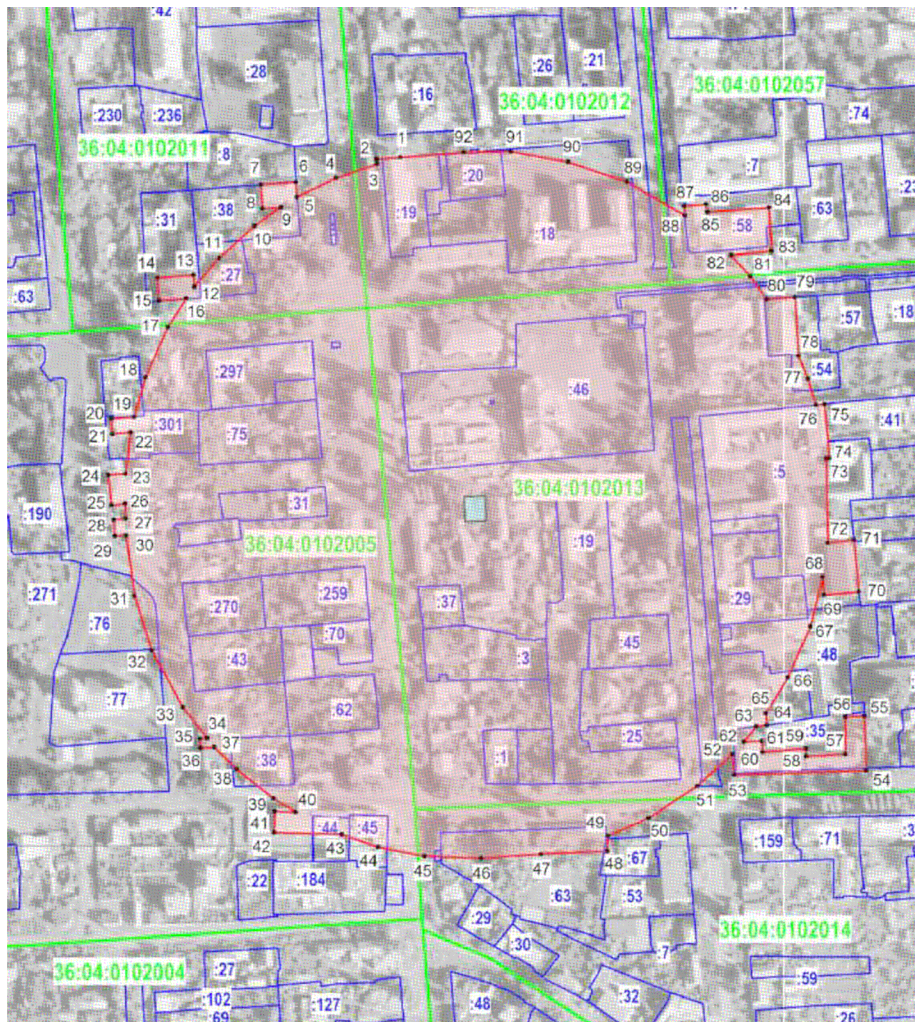
28.2. Перечень координат характерных точек границ защитной зоны

Наименование поворотных точек	Координаты поворотных точек в МСК-36	
	X	Y
1	480401,22	2290776,25
2	480404,87	2290775,94
3	480403,67	2290761,89
4	480400,25	2290762,16
5	480396,10	2290737,91
6	480390,35	2290714,35
7	480388,78	2290693,73
8	480380,56	2290694,35
9	480365,21	2290668,38
10	480343,93	2290642,75
11	480326,83	2290626,61
12	480310,65	2290615,06
13	480288,77	2290602,17
14	480265,40	2290593,63
15	480242,92	2290587,04
16	480210,11	2290583,29
17	480193,18	2290582,93
18	480136,84	2290587,34
19	480120,80	2290590,63
20	480096,83	2290597,98
21	480096,11	2290583,14
22	480073,91	2290583,89
23	480075,20	2290607,72
24	480047,70	2290624,93
25	480046,64	2290603,52
26	480041,55	2290603,77
27	480040,60	2290584,65
28	480029,85	2290584,79
29	480031,35	2290630,04
30	480042,01	2290629,32
31	480023,66	2290646,02
32	480010,93	2290660,47
33	480011,12	2290653,52
34	479997,18	2290654,21
35	479997,23	2290668,31
36	480005,37	2290667,76
37	479994,99	2290683,56
38	479984,16	2290704,55
39	479969,92	2290704,65
40	479970,01	2290735,03
41	479963,45	2290735,25
42	479963,56	2290750,49
43	479969,62	2290750,41
44	479966,83	2290783,79

Наименование поворотных точек	Координаты поворотных точек в МСК-36	
	X	Y
45	479969,47	2290829,47
46	479977,83	2290861,70
47	479988,35	2290889,11
48	479997,07	2290904,00
49	479997,79	2290921,62
50	480005,92	2290921,32
51	480005,85	2290917,30
52	480022,77	2290937,96
53	480053,73	2290964,55
54	480069,47	2290974,48
55	480071,33	2290991,20
56	480078,47	2290990,41
57	480077,46	2290981,28
58	480081,63	2290980,82
59	480105,40	2290990,46
60	480133,38	2290997,53
61	480167,85	2291001,29
62	480201,72	2290998,94
63	480202,46	2291004,63
64	480220,74	2291002,16
65	480220,60	2290997,30
66	480235,88	2290995,64
67	480247,03	2290993,13
68	480247,33	2290997,30
69	480257,69	2290996,56
70	480257,26	2290990,47
71	480280,00	2290982,44
72	480280,78	2290995,70
73	480291,62	2290995,13
74	480290,70	2290977,60
75	480303,31	2290970,77
76	480304,05	2290978,26
77	480320,57	2290976,99
78	480319,39	2290960,22
79	480341,70	2290942,25
80	480365,71	2290913,48
81	480386,74	2290912,40
82	480386,13	2290896,74
83	480376,03	2290897,26
84	480381,97	2290886,04
85	480388,30	2290885,69
86	480388,30	2290873,32
87	480399,95	2290834,57
88	480403,19	2290802,96

**29. Объект культурного наследия наследия «Аптека Кочергина»,
Воронежская область, г. Борисоглебск, пер. Сурувикина, 4 / ул.
Дубровинская, 46**

29.1. Графическое описание местоположения границ защитной зоны



Условные обозначения:

- граница защитной зоны
- 1, 2 - характерная точка границ защитной зоны
- :35 - кадастровый номер земельного участка
- граница земельного участка, включенная в ЕГРН
- граница кадастрового квартала

29.2. Перечень координат характерных точек границ защитной зоны

Наименование поворотных точек	Координаты поворотных точек в МСК-36	
	X	Y
1	480404,87	2290775,94
2	480403,67	2290761,89
3	480401,06	2290762,03
4	480392,81	2290738,21
5	480381,60	2290714,97
6	480390,35	2290714,35
7	480388,78	2290693,73
8	480374,72	2290694,77
9	480375,65	2290705,75
10	480364,71	2290690,21
11	480345,85	2290669,51
12	480328,92	2290654,66
13	480335,79	2290654,16
14	480334,15	2290633,24
15	480320,75	2290634,08
16	480322,08	2290650,10
17	480305,13	2290639,25
18	480275,63	2290626,09
19	480252,39	2290619,28
20	480251,37	2290605,92
21	480242,32	2290606,59
22	480243,18	2290617,40
23	480219,21	2290614,57
24	480218,37	2290604,25
25	480200,62	2290606,26
26	480201,46	2290614,34
27	480192,58	2290614,59
28	480191,91	2290607,43
29	480182,53	2290608,27
30	480182,86	2290614,76
31	480147,36	2290619,49
32	480115,20	2290629,71
33	480081,70	2290648,13
34	480063,64	2290662,28
35	480063,30	2290658,07
36	480057,77	2290658,52
37	480058,42	2290666,59
38	480045,51	2290679,50
39	480028,11	2290701,39
40	480020,18	2290714,22
41	480020,68	2290702,14
42	480008,09	2290701,62
43	480007,07	2290741,37
44	479999,71	2290762,62
45	479994,34	2290790,09
46	479993,19	2290823,33

Наименование поворотных точек	Координаты поворотных точек в МСК-36	
	X	Y
47	479995,53	2290858,28
48	479997,32	2290897,45
49	480006,20	2290897,60
50	480016,67	2290921,57
51	480035,66	2290950,35
52	480054,29	2290970,89
53	480041,99	2290971,85
54	480044,61	2291049,23
55	480076,74	2291048,24
56	480076,14	2291037,05
57	480054,41	2291037,05
58	480053,09	2291014,00
59	480057,51	2291014,00
60	480055,60	2290988,57
61	480061,93	2290987,97
62	480061,48	2290977,30
63	480070,62	2290984,83
64	480071,33	2290991,20
65	480078,21	2290990,46
66	480099,19	2291003,36
67	480129,28	2291016,51
68	480158,30	2291023,79
69	480147,88	2291024,63
70	480149,66	2291045,12
71	480180,16	2291042,19
72	480178,34	2291026,83
73	480228,05	2291025,82
74	480228,29	2291027,85
75	480259,71	2291024,82
76	480259,37	2291019,86
77	480274,83	2291015,07
78	480288,32	2291009,74
79	480322,70	2291007,54
80	480321,55	2290991,16
81	480334,93	2290981,28
82	480347,31	2290970,14
83	480349,86	2290993,82
84	480375,41	2290992,27
85	480372,79	2290956,08
86	480377,44	2290955,25
87	480376,25	2290942,35
88	480370,60	2290942,95
89	480390,57	2290908,73
90	480402,18	2290874,36
91	480408,22	2290840,61
92	480407,85	2290813,21

30. Объект культурного наследия «Училище уездное, где учился Куприн А.В.», Воронежская область, г. Борисоглебск, пер. Сурувикина, 6

30.1. Графическое описание местоположения границ защитной зоны



Условные обозначения:

- граница защитной зоны
- 1, 2 - характерная точка границ защитной зоны
- :35 - кадастровый номер земельного участка
- граница земельного участка, включенная в ЕГРН
- граница кадастрового квартала

30.2. Перечень координат характерных точек границ защитной зоны

Наименование поворотных точек	Координаты поворотных точек в МСК-36	
	X	Y
1	480 405,58	2 290 868,22
2	480 404,46	2 290 825,38
3	480 394,84	2 290 777,33
4	480 403,72	2 290 776,35
5	480 402,69	2 290 762,11
6	480 389,75	2 290 763,65
7	480 363,07	2 290 717,70
8	480 372,21	2 290 717,22
9	480 371,77	2 290 707,10
10	480 356,79	2 290 707,87
11	480 356,79	2 290 701,41
12	480 349,11	2 290 701,56
13	480 346,09	2 290 698,48
14	480 348,42	2 290 698,44
15	480 348,28	2 290 691,75
16	480 344,50	2 290 691,79
17	480 344,50	2 290 696,92
18	480 331,36	2 290 685,20
19	480 337,99	2 290 685,18
20	480 337,79	2 290 677,25
21	480 330,01	2 290 677,50
22	480 330,41	2 290 684,44
23	480 288,34	2 290 658,42
24	480 288,13	2 290 654,30
25	480 279,09	2 290 654,46
26	480 236,58	2 290 642,74
27	480 191,89	2 290 640,66
28	480 191,78	2 290 630,95
29	480 186,05	2 290 631,02
30	480 186,19	2 290 641,12
31	480 141,75	2 290 647,02
32	480 122,50	2 290 652,82
33	480 122,45	2 290 651,80
34	480 110,92	2 290 652,91
35	480 111,19	2 290 657,24
36	480 090,53	2 290 667,51
37	480 089,41	2 290 656,14
38	480 072,30	2 290 657,31
39	480 073,62	2 290 674,06
40	480 080,96	2 290 673,47
41	480 046,72	2 290 701,36
42	480 036,00	2 290 701,37
43	480 036,26	2 290 711,36
44	480 037,61	2 290 711,33
45	480 016,44	2 290 741,30
46	480 018,61	2 290 704,31
47	480 007,27	2 290 703,41
48	480 005,68	2 290 744,39

Наименование поворотных точек	Координаты поворотных точек в МСК-36	
	X	Y
49	480 005,03	2 290 761,23
50	479 999,45	2 290 761,36
51	479 999,61	2 290 768,06
52	480 003,50	2 290 768,23
53	479 990,50	2 290 823,50
54	479 990,41	2 290 857,88
55	479 997,94	2 290 910,07
56	479 997,90	2 290 921,10
57	480 001,34	2 290 921,10
58	480 003,66	2 290 927,55
59	479 996,36	2 290 927,93
60	479 997,24	2 290 945,10
61	480 008,04	2 290 944,23
62	480 007,53	2 290 937,03
63	480 043,86	2 290 992,49
64	480 046,30	2 291 049,30
65	480 077,00	2 291 047,00
66	480 075,09	2 291 025,67
67	480 082,54	2 291 024,93
68	480 125,02	2 291 045,47
69	480 185,83	2 291 056,63
70	480 226,73	2 291 054,83
71	480 251,79	2 291 050,41
72	480 251,97	2 291 053,25
73	480 259,93	2 291 052,75
74	480 259,79	2 291 048,36
75	480 309,45	2 291 026,88
76	480 309,94	2 291 036,47
77	480 322,49	2 291 035,58
78	480 321,18	2 291 019,21
79	480 352,46	2 290 991,89
80	480 371,55	2 290 990,04
81	480 370,30	2 290 972,36
82	480 368,33	2 290 972,51
83	480 380,31	2 290 953,75
84	480 383,23	2 290 999,73
85	480 400,04	2 290 998,65
86	480 399,42	2 290 989,37
87	480 391,16	2 290 990,27
88	480 389,62	2 290 969,71
89	480 393,65	2 290 969,41
90	480 393,51	2 290 962,59
91	480 392,34	2 290 962,61
92	480 392,22	2 290 957,15
93	480 400,78	2 290 956,42
94	480 399,46	2 290 941,08
95	480 386,38	2 290 942,06
96	480 399,16	2 290 907,58

31. Объект культурного наследия «Дом торговый Тимофеева» Воронежская область, г. Борисоглебск, пер. Сурувикина, 8

31.1. Графическое описание местоположения границ защитной зоны



Условные обозначения:

- граница защитной зоны
- 1, 2 - характерная точка границ защитной зоны
- :35 - кадастровый номер земельного участка
- граница земельного участка, включенная в ЕГРН
- граница кадастрового квартала

31.2. Перечень координат характерных точек границ защитной зоны

Наименование поворотных точек	Координаты поворотных точек в МСК-36	
	X	Y
1	480 409,21	2 290 911,80
2	480 408,76	2 290 877,99
3	480 403,61	2 290 837,00
4	480 388,68	2 290 794,02
5	480 360,35	2 290 750,62
6	480 295,14	2 290 700,31
7	480 292,68	2 290 676,81
8	480 283,78	2 290 677,74
9	480 285,08	2 290 687,52
10	480 278,55	2 290 687,38
11	480 278,74	2 290 693,47
12	480 224,24	2 290 681,34
13	480 166,02	2 290 683,89
14	480 107,90	2 290 701,97
15	480 058,83	2 290 735,82
16	480 017,59	2 290 785,83
17	479 995,04	2 290 836,06
18	479 988,01	2 290 872,39
19	479 987,88	2 290 910,24
20	479 989,90	2 290 928,78
21	479 965,62	2 290 931,00
22	479 966,66	2 290 946,66
23	479 992,77	2 290 944,71
24	480 002,61	2 290 975,29
25	480 003,35	2 290 996,41
26	480 012,36	2 290 996,28
27	480 045,71	2 291 040,21
28	480 046,19	2 291 049,02
29	480 054,51	2 291 048,57
30	480 090,41	2 291 074,05
31	480 091,91	2 291 087,95
32	480 104,00	2 291 087,08
33	480 103,77	2 291 080,83
34	480 167,33	2 291 098,21
35	480 167,63	2 291 101,32
36	480 181,64	2 291 100,26

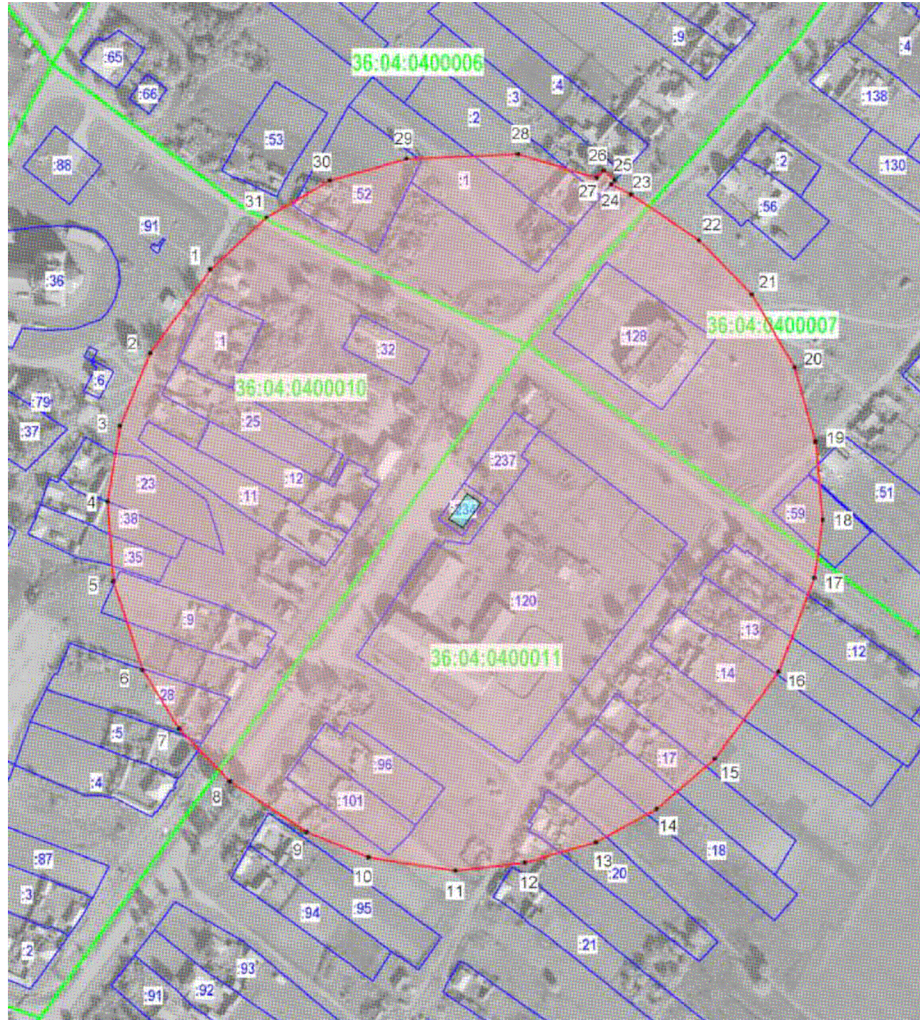
Наименование поворотных точек	Координаты поворотных точек в МСК-36	
	X	Y
37	480 182,00	2 291 104,24
38	480 188,60	2 291 103,68
39	480 188,21	2 291 099,23
40	480 195,99	2 291 098,90
41	480 196,45	2 291 104,84
42	480 206,62	2 291 103,96
43	480 206,10	2 291 098,38
44	480 218,98	2 291 097,43
45	480 219,50	2 291 103,35
46	480 234,99	2 291 102,22
47	480 234,73	2 291 095,99
48	480 245,02	2 291 094,42
49	480 245,78	2 291 100,92
50	480 264,24	2 291 099,87
51	480 275,81	2 291 099,43
52	480 274,86	2 291 086,65
53	480 281,92	2 291 084,07
54	480 283,39	2 291 097,69
55	480 295,40	2 291 097,26
56	480 327,07	2 291 093,87
57	480 324,29	2 291 061,49
58	480 350,82	2 291 039,30
59	480 377,70	2 291 006,10
60	480 377,65	2 291 009,09
61	480 385,48	2 291 008,42
62	480 384,96	2 291 000,04
63	480 399,67	2 290 999,26
64	480 399,40	2 290 990,12
65	480 391,22	2 290 990,73
66	480 390,64	2 290 982,80
67	480 403,06	2 290 948,74
68	480 406,54	2 290 999,00
69	480 415,11	2 290 998,76
70	480 410,68	2 290 941,18
71	480 404,79	2 290 941,70

32.2. Перечень координат характерных точек границ защитной зоны

Наименование поворотных точек	Координаты поворотных точек в МСК-36	
	X	Y
1	486907,02	2331170,2
2	486938,25	2331161,68
3	486984,31	2331139,49
4	487018,62	2331111,62
5	487048,98	2331070,17
6	487067,91	2331027,76
7	487075,14	2330975,64
8	487070,58	2330928,58
9	487053,20	2330872,42
10	487024,04	2330825,46
11	486990,24	2330792,69
12	486943,79	2330766,62
13	486887,28	2330753,46
14	486834,03	2330756,24
15	486794,13	2330766,88
16	486753,10	2330786,75
17	486719,30	2330813,07
18	486688,85	2330852,81
19	486671,56	2330889,19
20	486660,46	2330942,09
21	486663,04	2330990,34
22	486680,08	2331049,69
23	486702,52	2331089,69
24	486730,65	2331122,46
25	486767,55	2331148,27
26	486813,48	2331167,62
27	486852,45	2331174,33
28	486897,60	2331171,75
29	486897,60	2331174,84
30	486907,09	2331174,78

33. Объект культурного наследия «Братская могила № 355», Воронежская область, Борисоглебский район, с. Губари

33.1. Графическое описание местоположения границ защитной зоны



Условные обозначения:

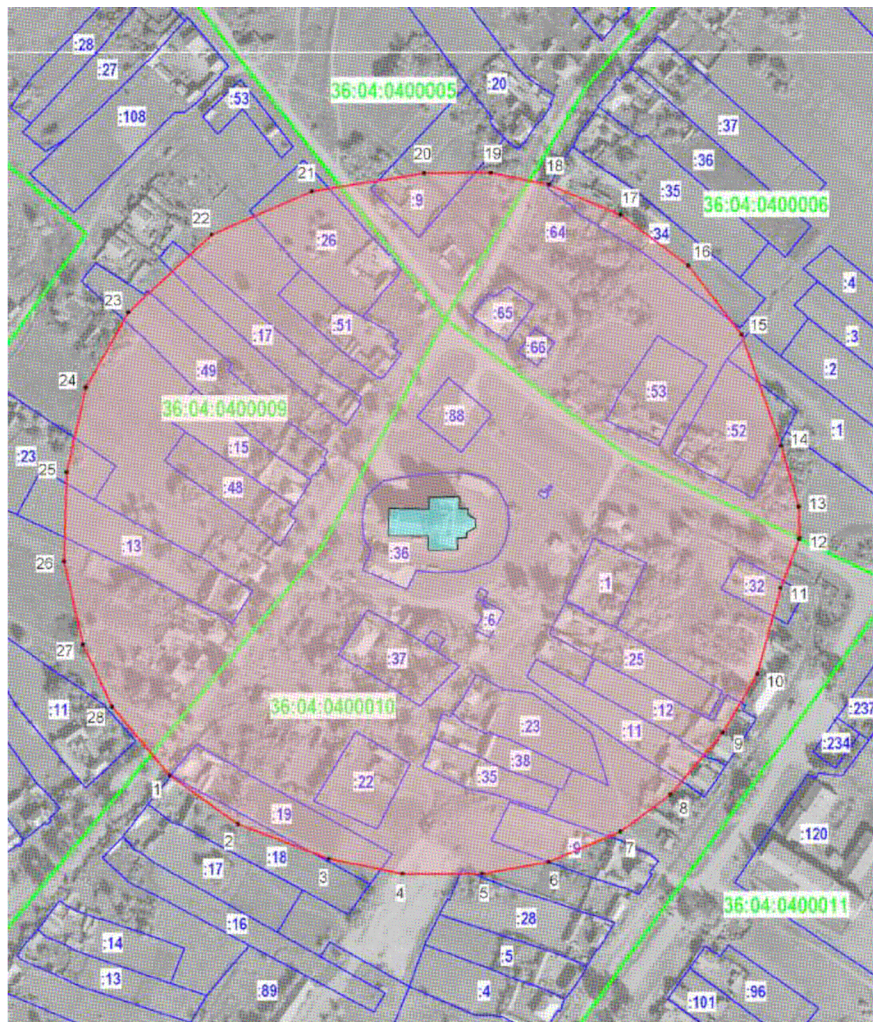
- граница защитной зоны
- 1, 2 - характерная точка границ защитной зоны
- :35 - кадастровый номер земельного участка
- граница земельного участка, включенная в ЕГРН
- граница кадастрового квартала

33.2. Перечень координат характерных точек границ защитной зоны

Наименование поворотных точек	Координаты поворотных точек в МСК-36	
	X	Y
1	496714,94	2324431,57
2	496665,71	2324395,94
3	496622,92	2324378,38
4	496578,45	2324371,09
5	496531,55	2324374,45
6	496479,42	2324391,64
7	496445,04	2324412,94
8	496414,02	2324443,03
9	496384,12	2324488,25
10	496369,36	2324524,50
11	496361,51	2324575,51
12	496366,18	2324616,43
13	496378,14	2324658,10
14	496397,76	2324693,79
15	496427,28	2324728,17
16	496478,48	2324765,73
17	496533,42	2324786,66
18	496567,61	2324791,52
19	496613,63	2324787,28
20	496657,57	2324775,00
21	496700,20	2324749,98
22	496732,03	2324718,89
23	496759,05	2324678,84
24	496764,84	2324667,15
25	496767,44	2324669,41
26	496773,14	2324662,62
27	496768,67	2324658,73
28	496782,61	2324612,30
29	496780,02	2324546,90
30	496767,19	2324501,68
31	496745,47	2324464,42

34. Объект культурного наследия «Церковь Знамения Божией Матери», Воронежская область, Борисоглебский район, с. Губари

34.1. Графическое описание местоположения границ защитной зоны



Условные обозначения:

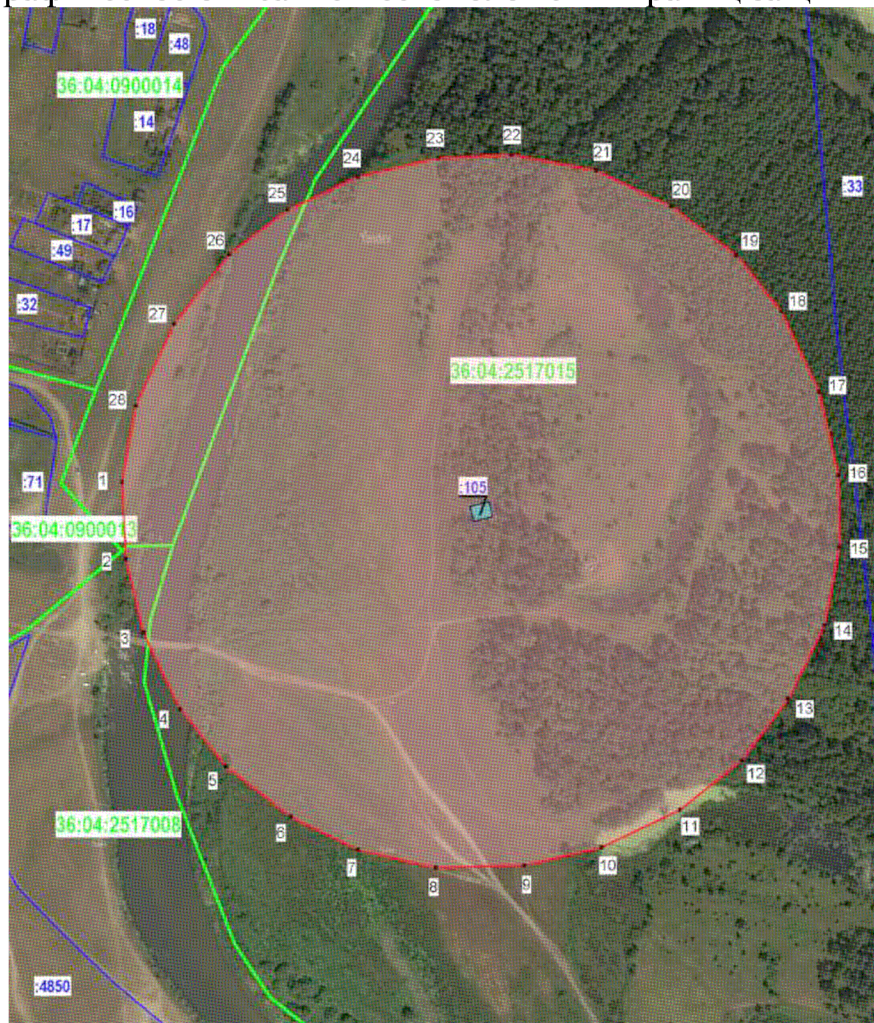
- граница защитной зоны
- 1, 2 - характерная точка границ защитной зоны
- :35 - кадастровый номер земельного участка
- граница земельного участка, включенная в ЕГРН
- граница кадастрового квартала

34.2. Перечень координат характерных точек границ защитной зоны

Наименование поворотных точек	Координаты поворотных точек в МСК-36	
	X	Y
1	496553,84	2324168,71
2	496523,70	2324210,65
3	496502,34	2324266,78
4	496493,13	2324312,27
5	496493,13	2324361,41
6	496500,42	2324402,49
7	496519,23	2324446,84
8	496542,08	2324477,62
9	496580,28	2324509,87
10	496616,37	2324531,37
11	496669,54	2324545,70
12	496699,85	2324557,21
13	496719,83	2324556,85
14	496757,46	2324546,08
15	496825,98	2324521,56
16	496868,41	2324488,73
17	496899,89	2324446,88
18	496918,51	2324402,69
19	496925,80	2324366,79
20	496925,42	2324325,71
21	496914,29	2324256,22
22	496887,60	2324194,41
23	496839,61	2324142,96
24	496793,16	2324116,86
25	496740,95	2324104,86
26	496685,71	2324103,30
27	496634,46	2324115,10
28	496596,07	2324132,95

35. Объект культурного наследия «Братская могила № 256», Воронежская область, Борисоглебский район, с. Калинино

35.1. Графическое описание местоположения границ защитной зоны



Условные обозначения:

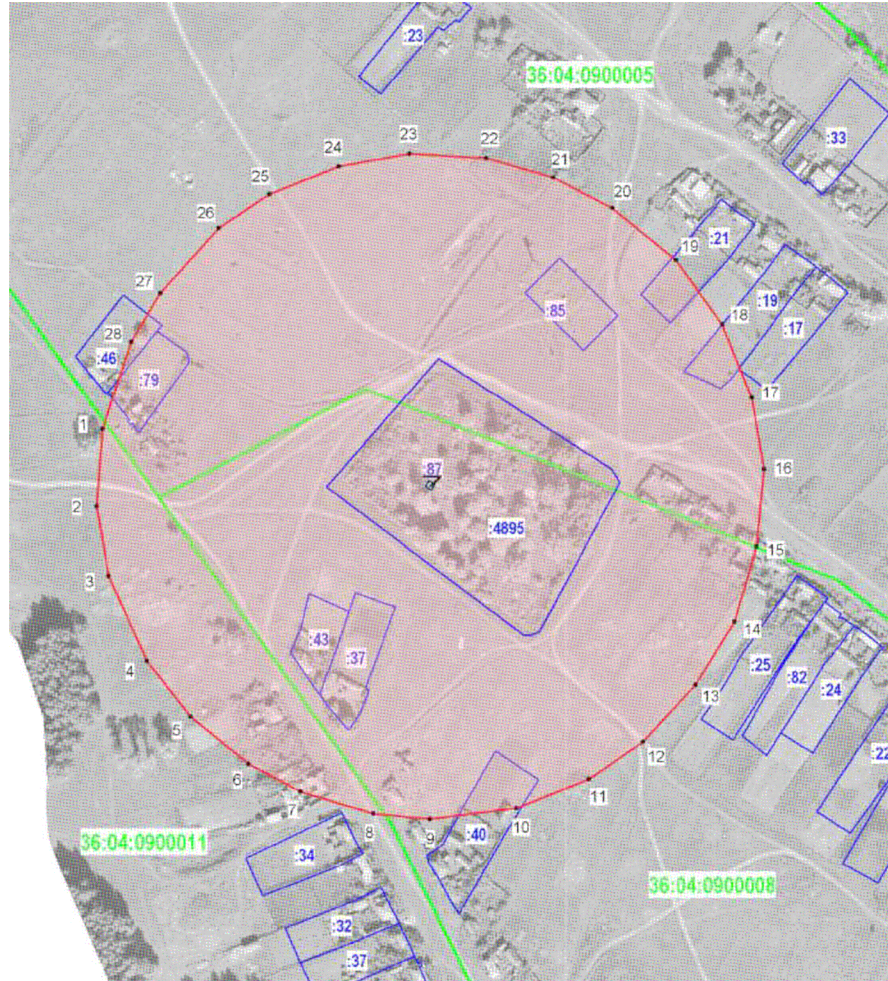
- граница защитной зоны
- 1, 2 - характерная точка границ защитной зоны
- :35 - кадастровый номер земельного участка
- граница земельного участка, включенная в ЕГРН
- граница кадастрового квартала

35.2. Перечень координат характерных точек границ защитной зоны

Наименование поворотных точек	Координаты поворотных точек в МСК-36	
	X	Y
1	468395,22	2304825,99
2	468339,99	2304828,83
3	468286,84	2304841,31
4	468231,79	2304867,80
5	468190,18	2304901,09
6	468154,24	2304947,62
7	468130,59	2304996,05
8	468117,35	2305051,85
9	468119,05	2305115,59
10	468132,10	2305171,21
11	468159,15	2305227,77
12	468194,90	2305272,41
13	468239,17	2305305,70
14	468292,32	2305331,99
15	468348,50	2305342,78
16	468400,05	2305342,11
17	468460,20	2305328,12
18	468518,18	2305300,78
19	468558,66	2305268,44
20	468593,87	2305221,51
21	468619,57	2305167,61
22	468631,11	2305106,14
23	468628,84	2305053,55
24	468615,22	2304996,05
25	468591,29	2304944,88
26	468559,13	2304903,26
27	468509,00	2304863,54
28	468450,27	2304836,02

**36. Объект культурного наследия «Братская могила № 258»,
Воронежская область, Борисоглебский район, с. Калинино**

36.1. Графическое описание местоположения границ защитной зоны



Условные обозначения:

- граница защитной зоны
- 1, 2 - характерная точка границ защитной зоны
- :35 - кадастровый номер земельного участка
- граница земельного участка, включенная в ЕГРН
- граница кадастрового квартала

36.2. Перечень координат характерных точек границ защитной зоны

Наименование поворотных точек	Координаты поворотных точек в МСК-36	
	X	Y
1	469603,27	2303716,71
2	469555,97	2303713,16
3	469513,52	2303720,58
4	469461,70	2303743,83
5	469427,64	2303770,62
6	469399,06	2303805,82
7	469381,95	2303837,62
8	469368,55	2303882,17
9	469365,16	2303916,72
10	469371,78	2303969,34
11	469389,54	2304013,90
12	469412,46	2304046,99
13	469447,33	2304078,79
14	469485,91	2304102,69
15	469531,64	2304116,16
16	469578,57	2304120,77
17	469622,16	2304113,18
18	469667,22	2304095,24
19	469706,59	2304066,85
20	469738,39	2304027,94
21	469756,95	2303991,94
22	469768,74	2303951,10
23	469771,48	2303904,29
24	469763,73	2303861,03
25	469746,94	2303818,73
26	469726,12	2303787,74
27	469686,53	2303751,98
28	469656,50	2303734,38

37. Объект культурного наследия «Братская могила № 358», Воронежская область, Борисоглебский район, с. Макашевка

37.1. Графическое описание местоположения границ защитной зоны



Условные обозначения:

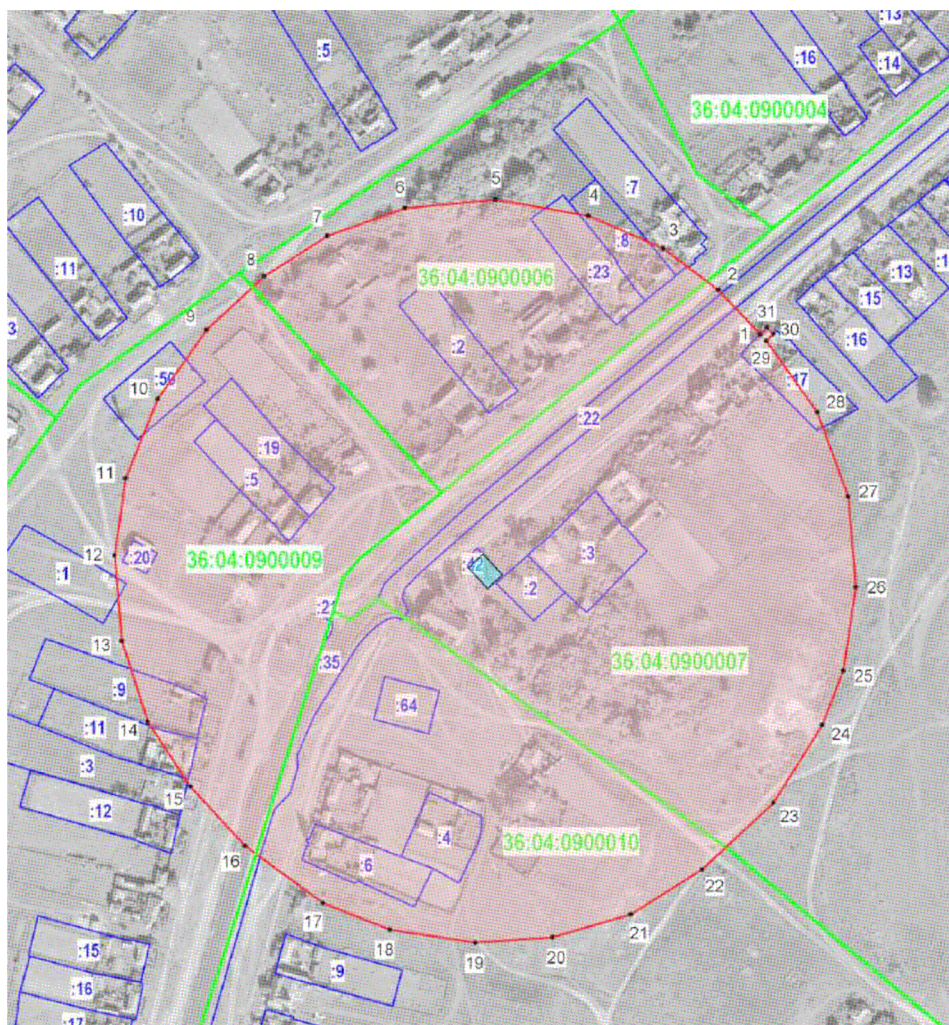
- граница защитной зоны
- 1, 2 - характерная точка границ защитной зоны
- :35 - кадастровый номер земельного участка
- граница земельного участка, включенная в ЕГРН
- граница кадастрового квартала

37.2. Перечень координат характерных точек границ защитной зоны

Наименование поворотных точек	Координаты поворотных точек в МСК-36	
	X	Y
1	494537,52	2327718,97
2	494556,48	2327686,66
3	494567,18	2327655,58
4	494574,39	2327607,27
5	494569,51	2327560,03
6	494553,20	2327515,07
7	494532,23	2327479,58
8	494502,57	2327446,64
9	494461,58	2327418,78
10	494421,85	2327404,22
11	494372,59	2327397,13
12	494326,14	2327401,54
13	494280,60	2327418,57
14	494247,06	2327437,84
15	494212,24	2327468,73
16	494186,68	2327506,21
17	494169,53	2327550,11
18	494162,72	2327599,50
19	494169,68	2327648,76
20	494183,00	2327688,78
21	494203,12	2327723,10
22	494236,49	2327761,08
23	494272,08	2327784,80
24	494315,08	2327801,54
25	494363,38	2327809,38
26	494410,20	2327804,29
27	494452,25	2327789,09
28	494484,99	2327770,45
29	494497,59	2327761,34
30	494502,89	2327759,96
31	494502,36	2327757,42
32	494530,32	2327729,56
33	494530,74	2327733,69
34	494539,32	2327732,53

38. Объект культурного наследия «Братская могила № 257», Воронежская область, Борисоглебский район, с. Макашевка

38.1. Графическое описание местоположения границ защитной зоны



Условные обозначения:

- граница защитной зоны
- 1, 2 - характерная точка границ защитной зоны
- :35 - кадастровый номер земельного участка
- граница земельного участка, включенная в ЕГРН
- граница кадастрового квартала

38.2. Перечень координат характерных точек границ защитной зоны

Наименование поворотных точек	Координаты поворотных точек в МСК-36	
	X	Y
1	469395,26	2304774,78
2	469420,42	2304751,06
3	469443,83	2304719,68
4	469462,41	2304677,21
5	469471,59	2304624,59
6	469466,82	2304572,94
7	469451,01	2304529,01
8	469428,08	2304493,17
9	469397,67	2304460,47
10	469358,56	2304432,79
11	469313,53	2304414,61
12	469269,70	2304408,35
13	469221,24	2304412,59
14	469175,60	2304427,13
15	469138,79	2304451,36
16	469105,12	2304482,26
17	469072,61	2304526,69
18	469057,66	2304564,65
19	469050,39	2304613,12
20	469053,42	2304656,94
21	469066,35	2304701,17
22	469091,79	2304741,76
23	469129,56	2304782,15
24	469173,78	2304810,01
25	469204,48	2304821,93
26	469251,93	2304829,00
27	469303,23	2304824,55
28	469351,09	2304807,19
29	469391,60	2304778,31
30	469395,47	2304782,26
31	469399,10	2304778,80

39. Объект культурного наследия «Братская могила № 353», Воронежская область, Борисоглебский район, с. Махровка

39.1. Графическое описание местоположения границ защитной зоны



Условные обозначения:

- граница защитной зоны
- 1, 2 - характерная точка границ защитной зоны
- :35 - кадастровый номер земельного участка
- граница земельного участка, включенная в ЕГРН
- граница кадастрового квартала

39.2. Перечень координат характерных точек границ защитной зоны

Наименование поворотных точек	Координаты поворотных точек в МСК-36	
	X	Y
1	500969,88	2313151,32
2	500942,10	2313137,22
3	500890,35	2313122,61
4	500850,33	2313121,17
5	500806,00	2313129,23
6	500753,89	2313152,26
7	500716,25	2313180,11
8	500690,48	2313211,06
9	500669,83	2313248,99
10	500656,87	2313290,45
11	500653,70	2313339,39
12	500659,07	2313370,44
13	500668,82	2313400,87
14	500665,14	2313401,07
15	500665,94	2313415,88
16	500674,98	2313415,78
17	500684,44	2313437,20
18	500711,07	2313475,63
19	500739,02	2313500,90
20	500741,24	2313505,29
21	500743,18	2313504,31
22	500762,60	2313517,38
23	500789,32	2313529,73
24	500825,50	2313539,98
25	500871,71	2313543,29
26	500917,34	2313535,80
27	500960,59	2313518,17
28	501000,40	2313492,33
29	501031,63	2313459,22
30	501049,69	2313429,98
31	501053,09	2313428,54
32	501051,93	2313425,65
33	501056,46	2313415,97
34	501070,64	2313365,23
35	501071,22	2313319,60
36	501061,25	2313274,56
37	501041,56	2313227,33
38	501016,09	2313190,19
39	500975,78	2313154,92
40	500981,83	2313150,32
41	500978,08	2313145,42

40. Объект культурного наследия «Усадьба Звягинцевых», Воронежская область, Борисоглебский район, с. Петровское, ул. Садовая, 10а

40.1. Графическое описание местоположения границ защитной зоны



Условные обозначения:

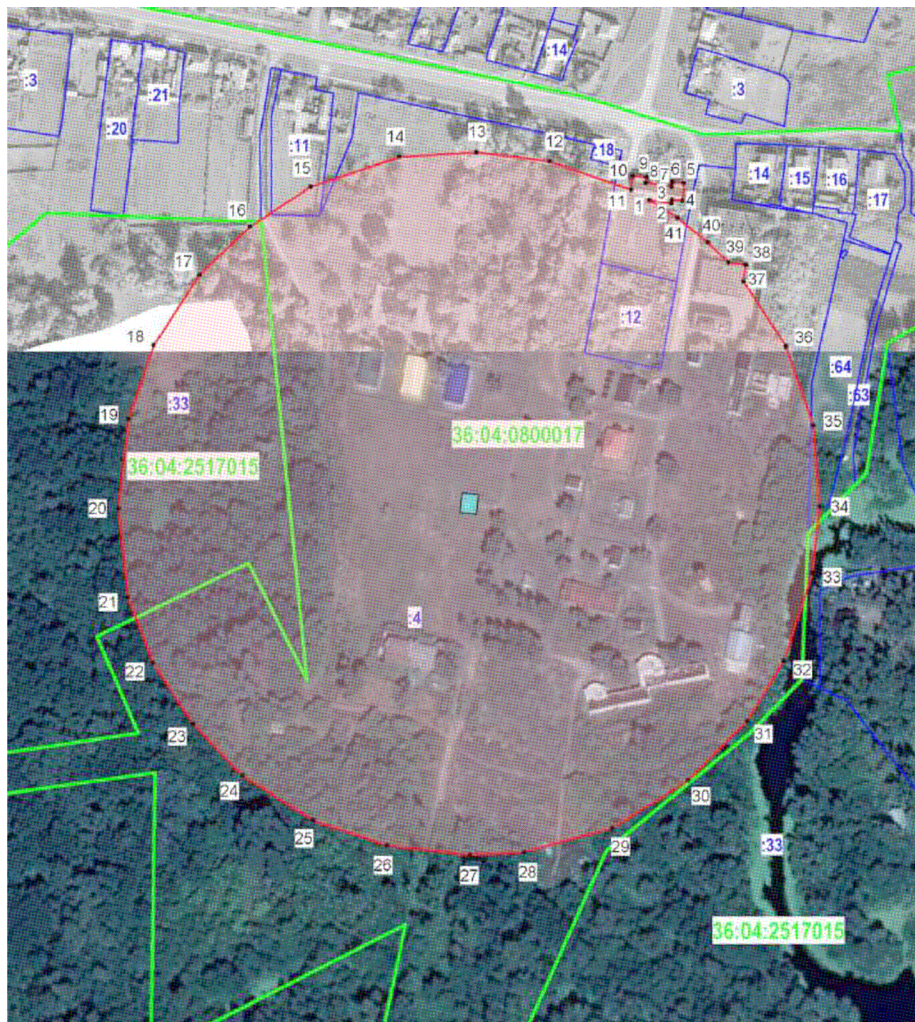
- граница защитной зоны
- 1, 2 - характерная точка границ защитной зоны
- :35 - кадастровый номер земельного участка
- граница земельного участка, включенная в ЕГРН
- граница кадастрового квартала

40.2. Перечень координат характерных точек границ защитной зоны

Наименование поворотных точек	Координаты поворотных точек в МСК-36	
	X	Y
1	470069,03	2306693,26
2	470073,62	2306576,22
3	470041,90	2306421,61
4	470022,09	2306376,26
5	469994,04	2306339,03
6	469967,97	2306316,43
7	469929,68	2306294,09
8	469887,66	2306280,26
9	469843,65	2306277,60
10	469472,27	2306315,90
11	469420,41	2306334,51
12	469373,88	2306366,69
13	469340,37	2306408,97
14	469317,50	2306460,56
15	469310,58	2306523,33
16	469322,65	2306578,69
17	469401,40	2306779,02
18	469427,93	2306819,78
19	469466,42	2306854,68
20	469508,97	2306878,08
21	469554,98	2306890,32
22	469725,43	2306896,47
23	469784,35	2306916,72
24	469886,07	2306911,86
25	469926,49	2306902,02
26	469956,01	2306888,72
27	469988,98	2306866,11
28	470015,58	2306839,52
29	470037,38	2306805,48
30	470052,41	2306769,05

**41. Объект культурного наследия «Братская могила № 255»,
Воронежская область, Борисоглебский район, с. Петровское, территория
дома отдыха**

41.1. Графическое описание местоположения границ защитной зоны



Условные обозначения:

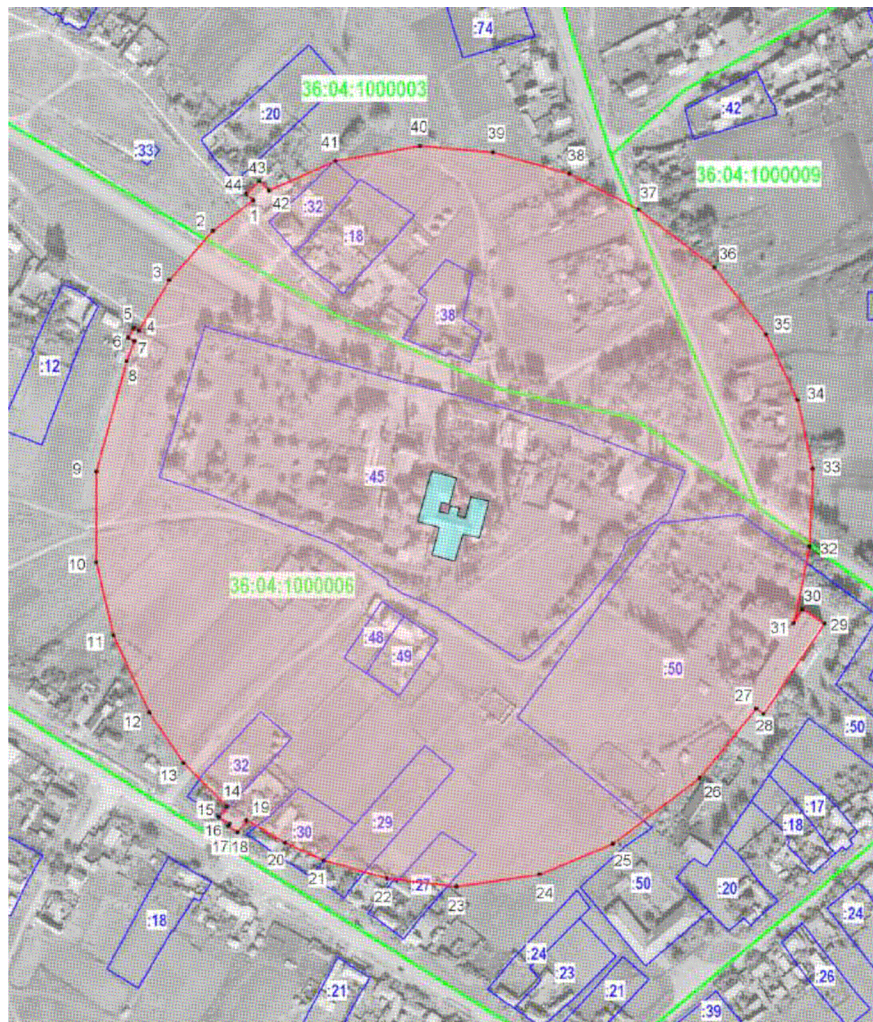
- граница защитной зоны
- 1, 2 - характерная точка границ защитной зоны
- 35 - кадастровый номер земельного участка
- граница земельного участка, включенная в ЕГРН
- граница кадастрового квартала

41.2. Перечень координат характерных точек границ защитной зоны

Наименование поворотных точек	Координаты поворотных точек в МСК-36	
	X	Y
1	470089,25	2306644,61
2	470087,49	2306657,66
3	470089,54	2306657,95
4	470088,96	2306663,89
5	470099,15	2306664,92
6	470099,88	2306658,17
7	470097,17	2306657,73
8	470099,29	2306642,49
9	470102,78	2306642,80
10	470103,51	2306634,70
11	470095,41	2306633,84
12	470112,00	2306586,00
13	470117,44	2306542,95
14	470114,72	2306497,54
15	470097,13	2306445,65
16	470073,65	2306409,91
17	470045,42	2306380,23
18	470003,79	2306353,25
19	469960,39	2306338,59
20	469907,91	2306332,44
21	469855,72	2306338,01
22	469817,32	2306352,96
23	469781,23	2306376,56
24	469751,05	2306405,44
25	469724,67	2306446,78
26	469709,71	2306490,47
27	469704,14	2306539,14
28	469705,90	2306571,10
29	469719,98	2306622,70
30	469748,09	2306667,42
31	469782,87	2306702,15
32	469818,19	2306723,70
33	469870,09	2306740,26
34	469909,20	2306744,60
35	469956,80	2306740,80
36	470003,20	2306724,80
37	470041,46	2306700,03
38	470051,14	2306701,27
39	470052,40	2306691,00
40	470064,44	2306678,95
41	470078,81	2306661,07

42. Объект культурного наследия «Больница земская», Воронежская область, Борисоглебский район, с. Танцырей

42.1. Графическое описание местоположения границ защитной зоны



Условные обозначения:

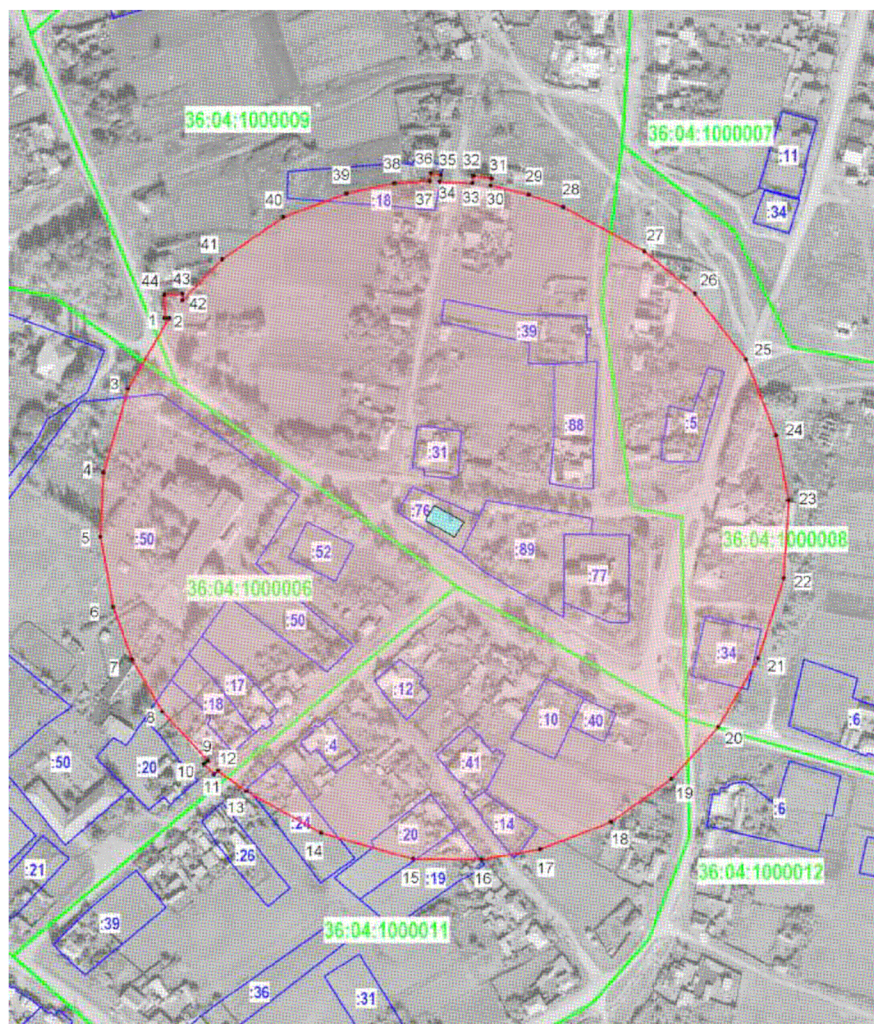
- граница защитной зоны
- 1, 2 - характерная точка границ защитной зоны
- :35 - кадастровый номер земельного участка
- граница земельного участка, включенная в ЕГРН
- граница кадастрового квартала

42.2. Перечень координат характерных точек границ защитной зоны

Наименование поворотных точек	Координаты поворотных точек в МСК-36	
	X	Y
1	476609,68	2311393,28
2	476590,82	2311368,47
3	476560,51	2311341,51
4	476529,06	2311322,79
5	476530,73	2311319,35
6	476524,83	2311316,09
7	476522,89	2311319,88
8	476510,47	2311315,04
9	476442,27	2311296,40
10	476386,24	2311296,23
11	476340,95	2311306,97
12	476293,52	2311329,10
13	476262,36	2311350,32
14	476235,66	2311377,06
15	476228,82	2311372,19
16	476224,83	2311378,91
17	476223,28	2311377,90
18	476219,67	2311383,76
19	476227,11	2311389,16
20	476212,93	2311413,06
21	476202,23	2311437,07
22	476191,12	2311476,01
23	476186,15	2311518,96
24	476193,55	2311570,42
25	476212,40	2311615,88
26	476253,11	2311669,27
27	476295,93	2311704,34
28	476292,62	2311708,88
29	476348,31	2311746,50
30	476357,30	2311733,19
31	476348,48	2311727,47
32	476396,02	2311737,47
33	476443,95	2311739,23
34	476486,42	2311729,89
35	476526,95	2311710,51
36	476568,18	2311678,44
37	476604,13	2311631,56
38	476626,15	2311588,92
39	476639,37	2311541,52
40	476643,25	2311496,41
41	476634,08	2311444,25
42	476615,67	2311402,97
43	476621,49	2311397,06
44	476613,64	2311389,13

**43. Объект культурного наследия наследия «Братская могила № 360»,
Воронежская область, Борисоглебский район,
с. Третьяки**

43.1. Графическое описание местоположения границ защитной зоны



Условные обозначения:

- граница защитной зоны
- 1, 2 - характерная точка границ защитной зоны
- :35 - кадастровый номер земельного участка
- граница земельного участка, включенная в ЕГРН
- граница кадастрового квартала

43.2. Перечень координат характерных точек границ защитной зоны

Наименование поворотных точек	Координаты поворотных точек в МСК-36	
	X	Y
1	476462,33	2311697,49
2	476462,41	2311699,88
3	476418,66	2311674,73
4	476367,15	2311659,35
5	476327,44	2311657,56
6	476283,97	2311665,50
7	476251,60	2311677,11
8	476219,50	2311695,78
9	476189,08	2311723,81
10	476187,14	2311721,61
11	476180,67	2311727,71
12	476182,92	2311730,34
13	476170,23	2311747,58
14	476144,39	2311793,86
15	476128,57	2311850,75
16	476128,13	2311892,70
17	476134,47	2311929,07
18	476151,27	2311972,73
19	476177,99	2312010,20
20	476209,94	2312039,01
21	476252,34	2312063,80
22	476301,76	2312079,47
23	476349,83	2312082,46
24	476390,08	2312074,54
25	476436,88	2312056,18
26	476477,48	2312024,68
27	476503,59	2311993,47
28	476530,93	2311943,31
29	476538,55	2311921,96
30	476544,15	2311898,52
31	476548,48	2311899,12
32	476549,97	2311887,70
33	476545,79	2311887,18
34	476546,78	2311867,07
35	476550,77	2311867,69
36	476551,69	2311861,68
37	476546,91	2311860,93
38	476545,71	2311839,25
39	476539,32	2311809,49
40	476524,66	2311770,28
41	476498,68	2311732,80
42	476473,23	2311708,17
43	476477,41	2311708,17
44	476476,96	2311697,12

44. Объект культурного наследия «Братская могила № 352», Воронежская область, Борисоглебский район, с. Третьяки

44.1. Графическое описание местоположения границ защитной зоны



Условные обозначения:

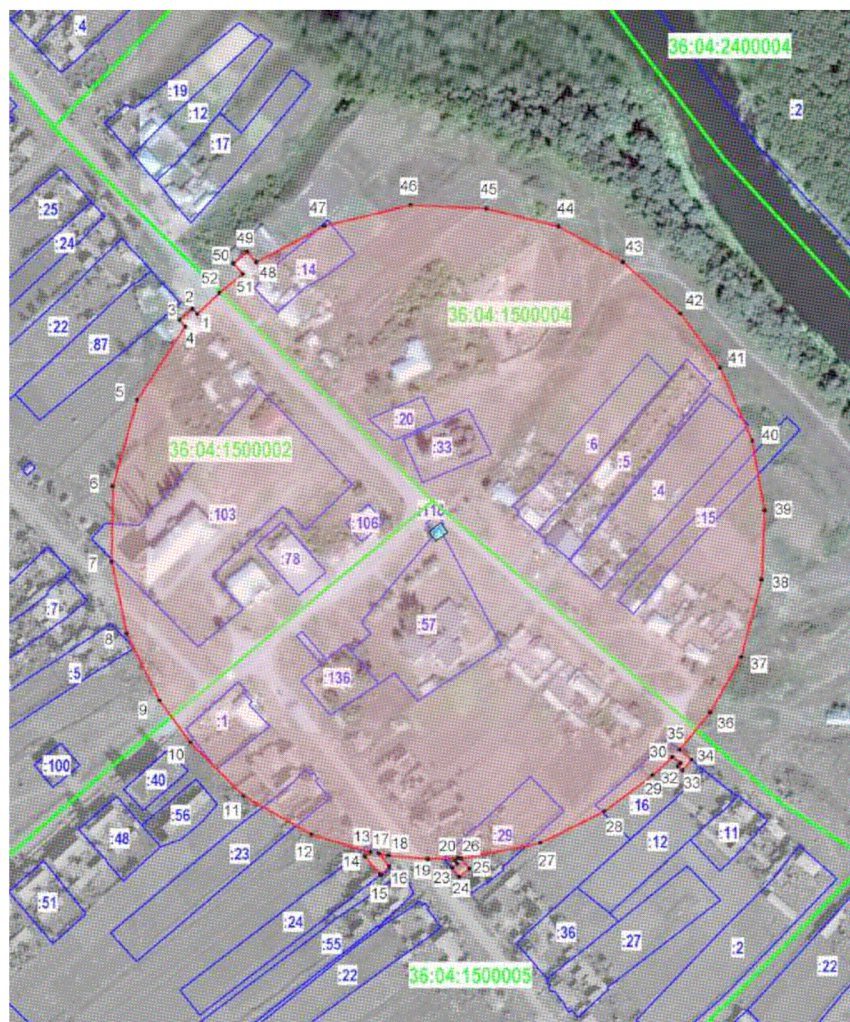
- граница защитной зоны
- 1, 2 - характерная точка границ защитной зоны
- :35 - кадастровый номер земельного участка
- граница земельного участка, включенная в ЕГРН
- граница кадастрового квартала

44.2. Перечень координат характерных точек границ защитной зоны

Наименование поворотных точек	Координаты поворотных точек в МСК-36	
	X	Y
1	479907,21	2319875,86
2	479874,08	2319848,43
3	479830,30	2319827,80
4	479794,31	2319817,20
5	479749,15	2319812,55
6	479701,88	2319820,15
7	479662,67	2319836,27
8	479620,01	2319864,89
9	479590,46	2319898,23
10	479571,79	2319932,35
11	479569,80	2319931,96
12	479568,93	2319937,34
13	479569,53	2319937,45
14	479555,43	2319980,32
15	479550,30	2320030,74
16	479555,53	2320074,42
17	479573,41	2320116,97
18	479597,05	2320154,09
19	479633,35	2320187,62
20	479670,50	2320209,08
21	479716,37	2320223,39
22	479757,28	2320228,84
23	479754,75	2320239,58
24	479769,64	2320243,58
25	479774,50	2320227,73
26	479816,61	2320220,15
27	479851,94	2320205,21
28	479888,43	2320182,78
29	479919,19	2320150,17
30	479942,42	2320111,26
31	479957,49	2320066,96
32	479963,80	2320031,59
33	479962,41	2319992,68
34	479954,26	2319954,38
35	479941,15	2319924,54

45. Объект культурного наследия «Братская могила № 361», Воронежская область, Борисоглебский район, с. Тюковка

45.1. Графическое описание местоположения границ защитной зоны



Условные обозначения:

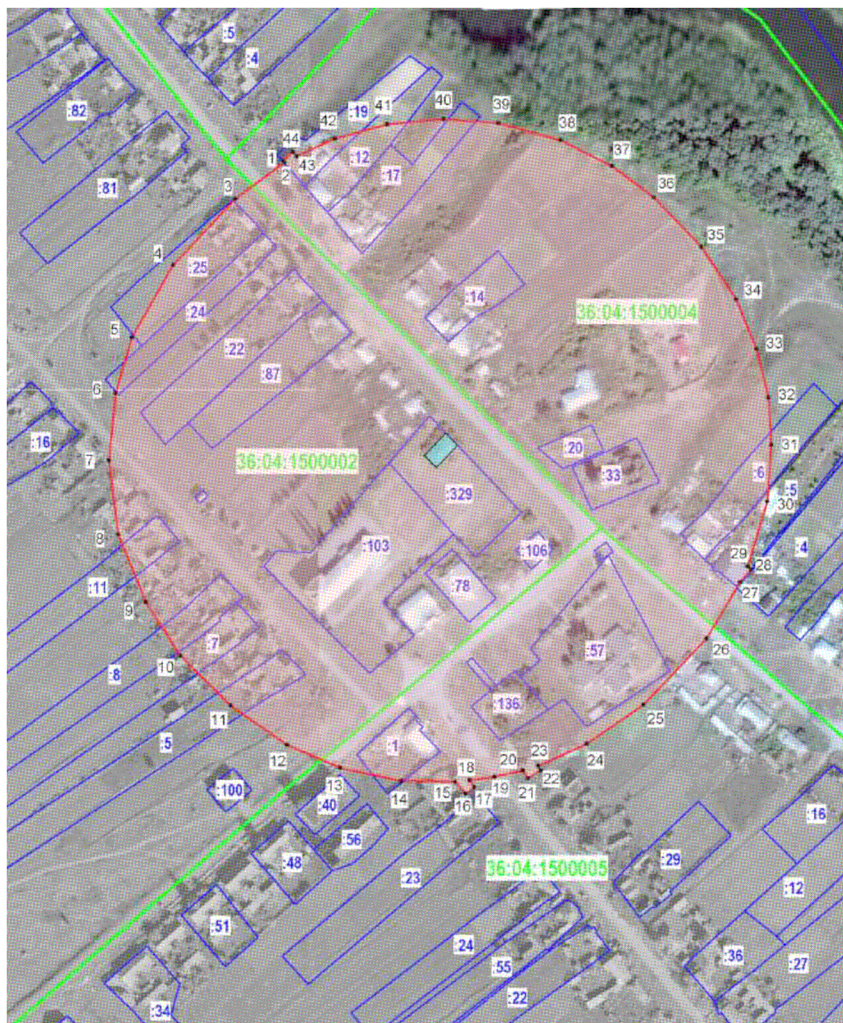
- граница защитной зоны
- 1, 2 - характерная точка границ защитной зоны
- :35 - кадастровый номер земельного участка
- граница земельного участка, включенная в ЕГРН
- граница кадастрового квартала

45.2. Перечень координат характерных точек границ защитной зоны

Наименование поворотных точек	Координаты поворотных точек в МСК-36	
	X	Y
1	489029,85	2329442,04
2	489032,92	2329438,90
3	489025,96	2329430,91
4	489021,73	2329434,46
5	488975,52	2329404,02
6	488921,16	2329388,73
7	488873,57	2329387,96
8	488828,32	2329397,46
9	488786,17	2329418,17
10	488759,74	2329437,55
11	488726,21	2329471,13
12	488701,74	2329514,12
13	488690,61	2329551,43
14	488687,79	2329547,85
15	488676,28	2329557,55
16	488681,59	2329563,25
17	488689,69	2329556,46
18	488688,61	2329562,78
19	488686,20	2329587,58
20	488686,91	2329606,72
21	488685,28	2329604,65
22	488683,31	2329606,20
23	488680,71	2329602,90
24	488675,14	2329607,29
25	488680,09	2329613,58
26	488686,40	2329608,65
27	488696,52	2329658,67
28	488716,57	2329699,12
29	488738,97	2329729,38
30	488750,52	2329741,92
31	488746,60	2329747,09
32	488744,55	2329745,30
33	488742,09	2329748,35
34	488748,84	2329754,07
35	488754,96	2329746,36
36	488778,57	2329765,73
37	488813,60	2329785,37
38	488862,15	2329798,23
39	488905,80	2329799,96
40	488949,84	2329792,26
41	488995,74	2329772,10
42	489029,97	2329746,89
43	489062,34	2329710,68
44	489084,89	2329670,08
45	489096,19	2329624,45
46	489098,29	2329576,69
47	489085,16	2329522,43
48	489062,27	2329479,25
49	489068,97	2329473,61
50	489061,67	2329464,72
51	489054,91	2329470,69
52	489043,10	2329455,97

**46. Объект культурного наследия «Дом священника Прозоровского»,
Воронежская область, Борисоглебский район,
с. Тюковка, ул. Советская, 17**

46.1. Графическое описание местоположения границ защитной зоны



Условные обозначения:

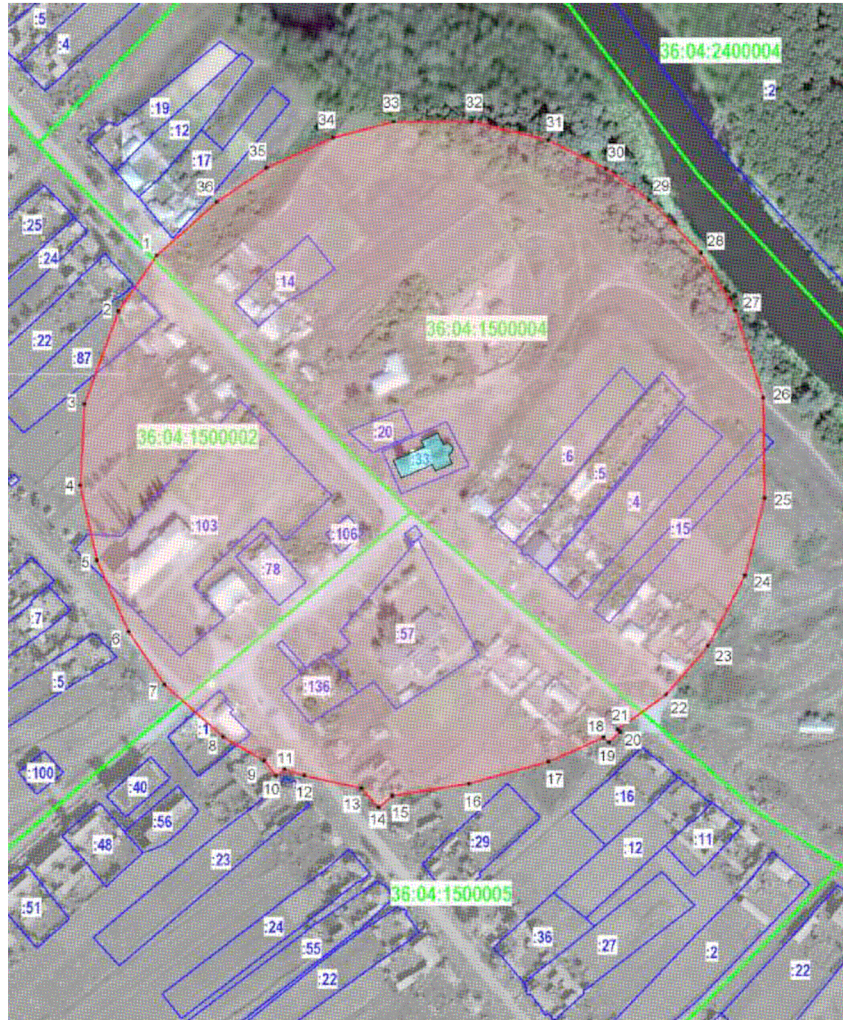
- граница защитной зоны
- 1, 2 - характерная точка границ защитной зоны
- :35 - кадастровый номер земельного участка
- граница земельного участка, включенная в ЕГРН
- граница кадастрового квартала

46.2. Перечень координат характерных точек границ защитной зоны

Наименование поворотных точек	Координаты поворотных точек в МСК-36	
	X	Y
1	489146,11	2329387,49
2	489145,04	2329388,40
3	489121,90	2329357,12
4	489079,87	2329317,55
5	489033,86	2329291,18
6	488998,27	2329280,86
7	488955,28	2329276,48
8	488908,29	2329282,31
9	488865,05	2329300,04
10	488830,93	2329322,27
11	488799,10	2329354,18
12	488774,32	2329390,12
13	488759,51	2329424,00
14	488751,13	2329463,11
15	488750,79	2329497,36
16	488743,11	2329504,07
17	488747,33	2329509,54
18	488751,72	2329506,37
19	488753,72	2329522,40
20	488758,09	2329540,44
21	488752,87	2329543,59
22	488758,09	2329551,73
23	488760,89	2329550,27
24	488774,73	2329581,00
25	488799,75	2329617,43
26	488841,89	2329657,51
27	488877,81	2329679,06
28	488885,88	2329685,92
29	488887,82	2329683,92
30	488929,36	2329696,18
31	488965,37	2329698,78
32	488995,37	2329697,00
33	489026,21	2329689,38
34	489058,02	2329676,51
35	489091,55	2329654,26
36	489122,85	2329624,08
37	489142,80	2329597,30
38	489159,19	2329564,51
39	489170,27	2329524,98
40	489172,78	2329489,91
41	489169,51	2329453,70
42	489160,22	2329420,48
43	489149,15	2329396,09
44	489151,64	2329393,98

47. Объект культурного наследия «Церковь св. Николая Чудотворца», Воронежская область, Борисоглебский район, с. Тюковка

47.1. Графическое описание местоположения границ защитной зоны



Условные обозначения:

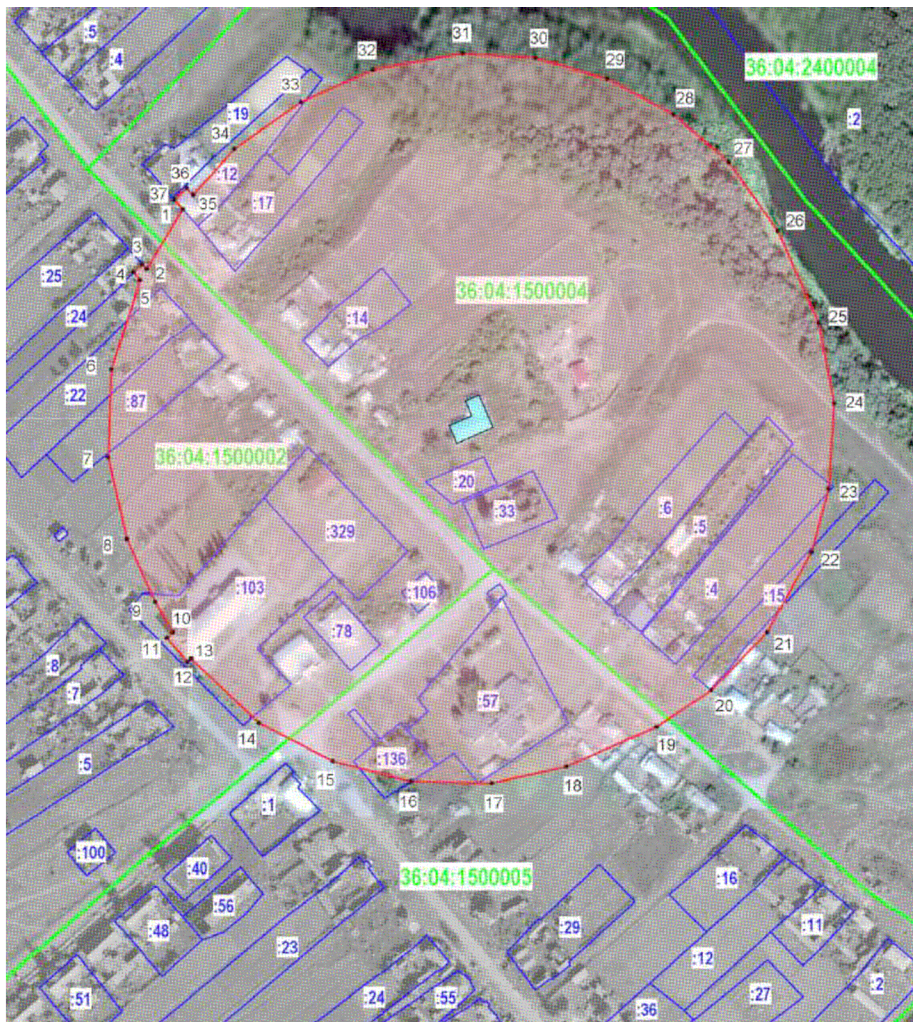
- граница защитной зоны
- 1, 2 - характерная точка границ защитной зоны
- :35 - кадастровый номер земельного участка
- граница земельного участка, включенная в ЕГРН
- граница кадастрового квартала

47.2. Перечень координат характерных точек границ защитной зоны

Наименование поворотных точек	Координаты поворотных точек в МСК-36	
	X	Y
1	489076,16	2329427,61
2	489040,45	2329403,04
3	488981,14	2329381,64
4	488928,92	2329378,77
5	488881,13	2329389,33
6	488835,25	2329409,68
7	488801,65	2329432,52
8	488768,25	2329470,14
9	488752,80	2329496,59
10	488743,11	2329504,07
11	488747,33	2329509,54
12	488743,30	2329522,20
13	488735,33	2329558,86
14	488723,05	2329569,81
15	488730,34	2329578,64
16	488738,21	2329627,59
17	488752,32	2329678,50
18	488767,77	2329713,82
19	488764,61	2329717,38
20	488771,42	2329724,29
21	488772,76	2329722,85
22	488795,32	2329753,94
23	488826,42	2329780,63
24	488871,34	2329804,43
25	488920,86	2329816,91
26	488985,17	2329816,14
27	489041,03	2329798,09
28	489077,88	2329776,02
29	489111,67	2329742,81
30	489131,63	2329715,55
31	489149,87	2329678,31
32	489161,96	2329629,36
33	489161,77	2329579,45
34	489151,40	2329540,49
35	489132,21	2329498,06
36	489110,32	2329466,20

48. Объект культурного наследия «Школа земская», Воронежская область, Борисоглебский район, с. Тюковка

48.1. Графическое описание местоположения границ защитной зоны



Условные обозначения:

- граница защитной зоны
- 1, 2 - характерная точка границ защитной зоны
- :35 - кадастровый номер земельного участка
- граница земельного участка, включенная в ЕГРН
- граница кадастрового квартала

48.2. Перечень координат характерных точек границ защитной зоны

Наименование поворотных точек	Координаты поворотных точек в МСК-36	
	X	Y
1	489123,37	2329407,14
2	489088,37	2329386,10
3	489091,00	2329383,41
4	489086,37	2329378,12
5	489081,67	2329382,18
6	489029,18	2329365,27
7	488977,56	2329363,36
8	488929,75	2329374,36
9	488892,65	2329390,85
10	488874,72	2329401,48
11	488871,37	2329398,02
12	488857,27	2329409,97
13	488859,18	2329412,24
14	488821,54	2329452,03
15	488798,95	2329495,42
16	488787,00	2329541,54
17	488786,05	2329588,99
18	488795,73	2329632,97
19	488819,09	2329686,03
20	488840,72	2329718,11
21	488874,78	2329751,04
22	488921,87	2329776,85
23	488959,15	2329787,13
24	489009,10	2329790,47
25	489056,67	2329781,15
26	489110,71	2329757,19
27	489151,11	2329728,27
28	489178,95	2329695,89
29	489200,22	2329656,93
30	489212,29	2329614,62
31	489215,16	2329571,96
32	489205,36	2329519,14
33	489186,48	2329476,59
34	489158,88	2329437,51
35	489131,75	2329413,37
36	489135,93	2329409,55
37	489129,04	2329402,26

49. Объект культурного наследия «Братская могила № 356», Воронежская область, Борисоглебский район, с. Ульяновка

49.1. Графическое описание местоположения границ защитной зоны



Условные обозначения:

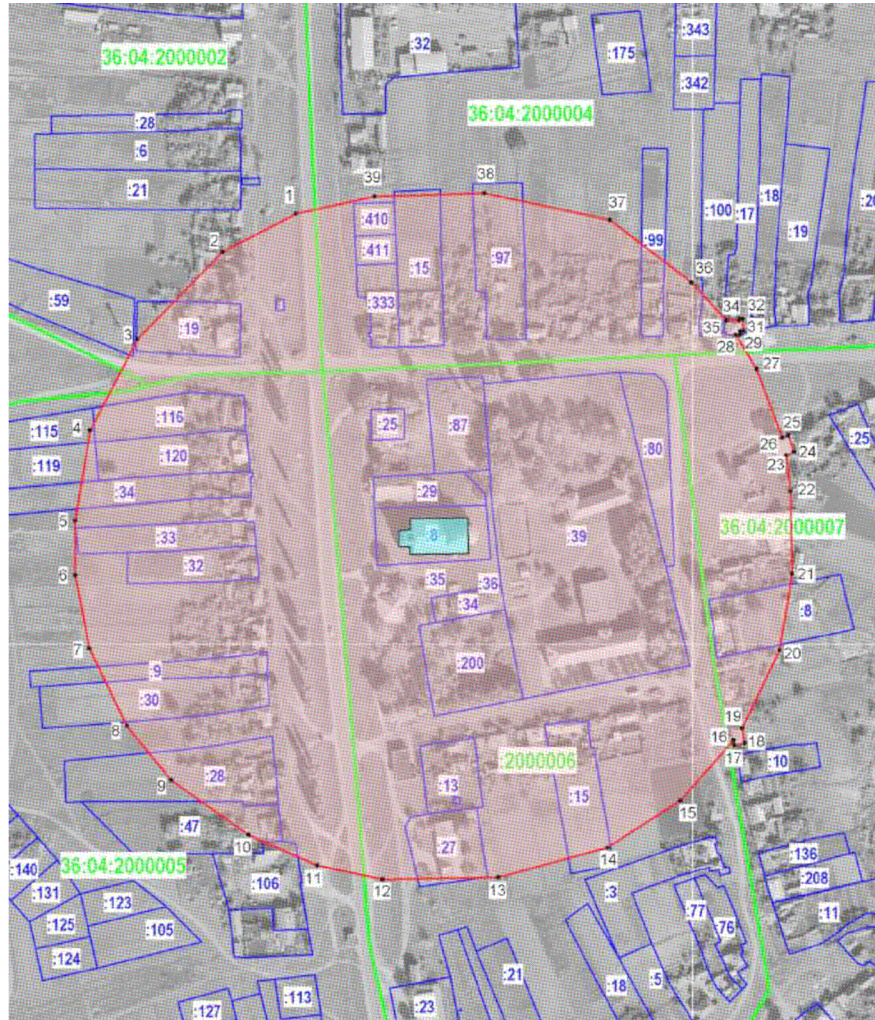
- граница защитной зоны
- 1, 2 - характерная точка границ защитной зоны
- :35 - кадастровый номер земельного участка
- граница земельного участка, включенная в ЕГРН
- граница кадастрового квартала

49.2. Перечень координат характерных точек границ защитной зоны

Наименование поворотных точек	Координаты поворотных точек в МСК-36	
	X	Y
1	471221,99	2286954,92
2	471226,98	2286957,00
3	471229,39	2286950,92
4	471224,48	2286948,87
5	471237,38	2286916,02
6	471246,53	2286870,80
7	471244,48	2286820,71
8	471230,65	2286775,67
9	471201,12	2286726,89
10	471169,17	2286696,06
11	471134,03	2286674,19
12	471094,26	2286658,18
13	471045,95	2286649,79
14	471001,49	2286652,64
15	470957,62	2286666,23
16	470918,36	2286687,87
17	470885,48	2286719,08
18	470858,47	2286758,50
19	470841,35	2286801,12
20	470832,46	2286850,78
21	470837,16	2286901,44
22	470849,11	2286938,01
23	470870,59	2286976,26
24	470904,98	2287013,68
25	470945,41	2287039,51
26	470986,18	2287055,28
27	471032,15	2287063,67
28	471081,47	2287060,32
29	471122,39	2287047,02
30	471166,86	2287021,73
31	471196,62	2286992,66

50. Объект культурного наследия «Церковь Михаила Архангела», Воронежская область, Борисоглебский район, с. Чигорак

50.1. Графическое описание местоположения границ защитной зоны



Условные обозначения:

- граница защитной зоны
- 1, 2 - характерная точка границ защитной зоны
- :35 - кадастровый номер земельного участка
- граница земельного участка, включенная в ЕГРН
- граница кадастрового квартала

50.2. Перечень координат характерных точек границ защитной зоны

Наименование поворотных точек	Координаты поворотных точек в МСК-36	
	X	Y
1	488266,15	2295754,62
2	488242,53	2295709,18
3	488188,62	2295656,78
4	488132,32	2295627,56
5	488076,68	2295618,33
6	488042,79	2295618,38
7	487997,78	2295627,07
8	487949,89	2295650,23
9	487916,46	2295677,60
10	487882,52	2295725,23
11	487863,83	2295767,80
12	487855,28	2295808,06
13	487856,46	2295879,71
14	487874,62	2295947,08
15	487903,83	2295992,08
16	487941,04	2296024,85
17	487937,88	2296025,37
18	487939,33	2296031,89
19	487948,47	2296030,24
20	487996,73	2296053,40
21	488043,58	2296061,23
22	488094,76	2296060,31
23	488116,87	2296057,42
24	488118,97	2296062,42
25	488129,11	2296058,60
26	488127,79	2296055,05
27	488170,03	2296039,26
28	488191,30	2296026,33
29	488191,29	2296029,03
30	488193,54	2296029,03
31	488193,56	2296030,78
32	488201,11	2296030,69
33	488201,10	2296028,59
34	488200,10	2296028,60
35	488200,11	2296020,60
36	488223,58	2295998,93
37	488262,27	2295948,40
38	488278,69	2295871,09
39	488276,69	2295803,30