



Правовое управление правительства  
Воронежской области

**ЗАРЕГИСТРИРОВАНО**

« 15 » 04 2019.

Регистрационный номер № 289

**Управление по охране объектов культурного наследия  
Воронежской области**

## **П Р И К А З**

10 апреля 2019 г.

№ 71-01-07/97

Воронеж

**Об утверждении границ территории объекта культурного наследия  
регионального значения «Церковь Сретения», расположенного по адресу:  
Воронежская область, Богучарский район, с. Журавка (уточненный адрес -  
Воронежская область, Богучарский район, с. Журавка ул. Ленина, 26)**


В соответствии с Федеральным законом от 25 июня 2002 года № 73-ФЗ «Об объектах культурного наследия (памятниках истории и культуры) народов Российской Федерации», Законом Воронежской области от 05.05.2015 № 46-ОЗ «Об особенностях правового регулирования отношений, связанных с сохранением, использованием, популяризацией и государственной охраной объектов культурного наследия на территории Воронежской области», Положением об управлении по охране объектов культурного наследия Воронежской области, утвержденным постановлением правительства Воронежской области от 13.04.2015 № 275, в целях государственной охраны объектов культурного наследия (памятников истории и культуры)

**п р и к а з ы в а ю:**

1. Утвердить прилагаемые границы территории объекта культурного наследия регионального значения «Церковь Сретения», расположенного по адресу: Воронежская область, Богучарский район, с. Журавка (уточненный адрес - Воронежская область, Богучарский район, с. Журавка ул. Ленина, 26).

2. Контроль за исполнением настоящего приказа возложить на заместителя руководителя Ивкович М.М.

Руководитель управления

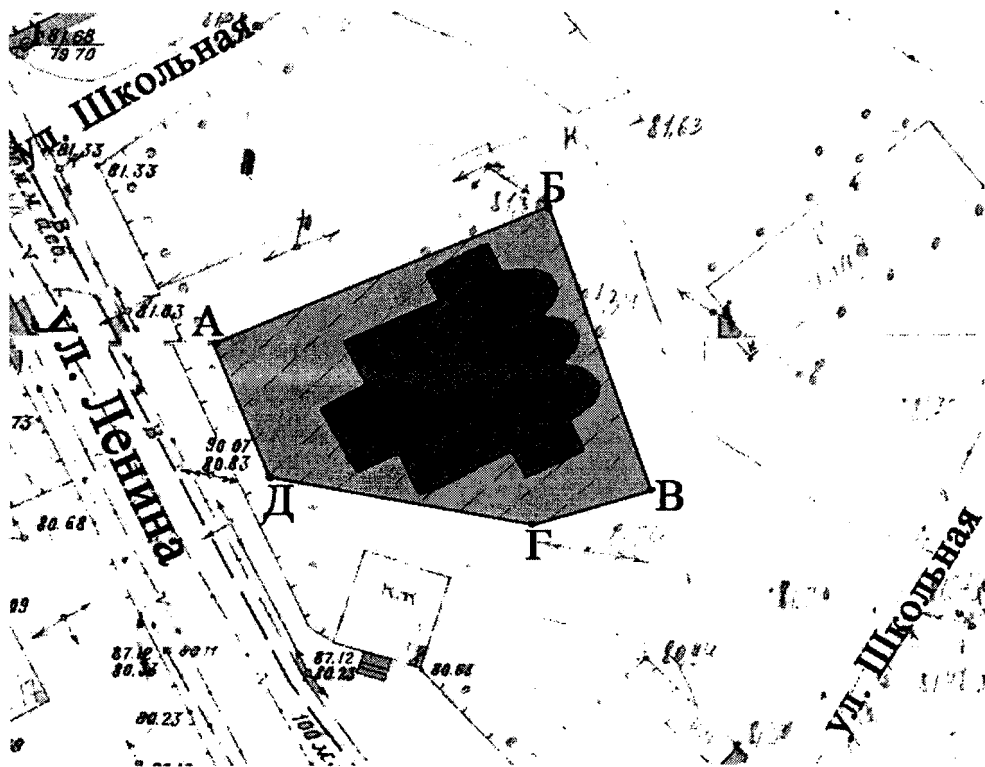
A handwritten signature in black ink, consisting of several vertical strokes followed by a horizontal line.

В.А. Перцев



Утверждены  
приказом управления по охране  
объектов культурного наследия  
Воронежской области  
от 10.04.2019 г. № 71-01-07/97

**Границы территории объекта культурного наследия регионального значения «Церковь Сретения», расположенного по адресу: Воронежская область, Богучарский район, с. Журавка (уточненный адрес - Воронежская область, Богучарский район, с. Журавка ул. Ленина, 26)**

**1. Графическое описание местоположения границ территории объекта культурного наследия**



**Экспликация:**

-  - Объект культурного наследия
-  - Территория культурного наследия
- А** **Б** - Границы территории  
объекта культурного наследия

## 2. Координаты поворотных точек границ территории объекта культурного наследия

№ характерной точки	Координаты точек в местной системе координат, м Система координат МСК-36	
	X	Y
А	333711,71	2186509,08
Б	333735,28	2186566,06
В	333686,3	2186582,54
Г	3336880,47	2186562,64
Д	333689,23	2186518,17

## 3. Режим использования территории объекта культурного наследия

### Разрешается:

Ведение хозяйственной деятельности, не противоречащей требованиям действующего законодательства и нормативных документов в сфере обеспечения сохранности объекта культурного наследия и позволяющей обеспечить функционирование объекта культурного наследия в современных условиях, в том числе:

- проведение работ по сохранению объекта культурного наследия и его отдельных элементов, сохранению и воссозданию историко-градостроительной среды объекта культурного наследия (на основании историко-культурных исследований);
- установка памятных знаков и иной историко-культурной информации, относящихся к объекту культурного наследия;
- благоустройство территории, включая озеленение с учетом визуального восприятия объекта культурного наследия с юга-запада, северо-запада и востока и устройство плиточного и иного покрытия, элементов освещения, малых архитектурных форм.

### Запрещается:

- строительство объектов капитального строительства, кроме воссоздания утраченных объектов;
- установка временных и некапитальных сооружений, рекламных конструкций;
- нахождение перед фасадами объекта культурного наследия высокоствольных деревьев (ограничение высоты озеленения до 3 метров);
- наличие перед фасадами и на территории объекта культурного наследия растительных зарослей (кустарниковых, древесных (или смешанных), препятствующих благоустройству территории, проникновению растений других видов, доступу к фасадам и обзору церкви);
- проведение земляных и строительных работ, за исключением работ

по сохранению объекта культурного наследия и его отдельных элементов, сохранению и воссозданию историко-градостроительной среды объекта культурного наследия (на основании историко-культурных исследований).