



Правовое управление правительства  
Воронежской области

**ЗАРЕГИСТРИРОВАНО**

« 17 » 12 2018 г.

Регистрационный номер № 1242

**Управление по охране объектов культурного наследия  
Воронежской области**

**ПРИКАЗ**

4 декабря 2018 г.

№ 71-01-07/266

г. Воронеж

**Об утверждении графического описания местоположения границ (с перечнем координат характерных точек этих границ) защитных зон объектов культурного наследия, расположенных на территории Воронежской области**

В соответствии с Федеральным законом от 25 июня 2002 года № 73-ФЗ «Об объектах культурного наследия (памятниках истории и культуры) народов Российской Федерации», Законом Воронежской области от 05.05.2015 № 46-ОЗ «Об особенностях правового регулирования отношений, связанных с сохранением, использованием, популяризацией и государственной охраной объектов культурного наследия на территории Воронежской области», Положением об управлении по охране объектов культурного наследия Воронежской области, утвержденным постановлением правительства Воронежской области от 13.04.2015 № 275, в целях государственной охраны объектов культурного наследия (памятников истории и культуры)

п р и к а з ы в а ю:


1. Утвердить прилагаемое Графическое описание местоположения границ (с перечнем координат характерных точек этих границ) защитных зон объектов культурного наследия, расположенных на территории Воронежской области.

2. В границах защитных зон объектов культурного наследия в целях обеспечения сохранности объектов культурного наследия и композиционно-видовых связей (панорам) запрещаются строительство объектов капитального строительства и их реконструкция, связанная с изменением их параметров

(высоты, количества этажей, площади), за исключением строительства и реконструкции линейных объектов.

3. Контроль за исполнением настоящего приказа оставляю за собой.

Руководитель управления

A handwritten signature in black ink, consisting of several vertical strokes followed by a horizontal line that tapers to a point on the right.

В.А. Перцев

Утверждено  
приказом управления по охране  
объектов культурного наследия  
Воронежской области  
от 04.12.2018 № 71-01-07/266




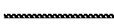


**Графическое описание местоположения границ (с перечнем координат  
характерных точек этих границ) защитных зон объектов культурного  
наследия, расположенных на территории Воронежской области**

**1. Объект культурного наследия «Управление воинского начальника»,  
Воронежская область, г. Борисоглебск, ул. Бланская, 47 / ул. Пролетарская, 2**

**1.1. Графическое описание местоположения границ защитной зоны**



**Условные обозначения:**

-  - граница защитной зоны
-  1, 2 - характерная точка границ защитной зоны
-  :35 - кадастровый номер земельного участка
-  - граница земельного участка, включенная в ЕГРН
-  - граница кадастрового квартала
-  - объект культурного наследия

1.2. Перечень координат характерных точек границ защитной зоны

Наименование поворотных точек	Координаты поворотных точек в МСК-36		Мера линий, м	Дирекционный угол
	X	Y		
1	479 909,02	2 291 661,28	32,40	267°55'50"
2	479 907,85	2 291 628,90	48,79	266°26'23"
3	479 904,82	2 291 580,20	56,50	251°51'36"
4	479 887,23	2 291 526,51	32,66	237°14'56"
5	479 869,56	2 291 499,04	42,94	227°02'52"
6	479 840,30	2 291 467,61	26,81	265°44'38"
7	479 838,31	2 291 440,87	9,04	178°40'09"
8	479 829,27	2 291 441,08	18,40	086°30'40"
9	479 830,39	2 291 459,45	41,04	211°17'05"
10	479 795,32	2 291 438,14	14,46	266°44'59"
11	479 794,50	2 291 423,70	21,65	176°09'34"
12	479 772,90	2 291 425,15	21,17	185°38'16"
13	479 751,83	2 291 423,07	44,64	186°25'51"
14	479 707,47	2 291 418,07	42,51	174°45'46"
15	479 665,14	2 291 421,95	53,33	162°31'11"
16	479 614,27	2 291 437,97	12,50	177°36'57"
17	479 601,78	2 291 438,49	5,19	090°00'00"
18	479 601,78	2 291 443,68	9,61	149°21'11"
19	479 593,51	2 291 448,58	20,10	266°12'24"
20	479 592,18	2 291 428,52	3,76	175°34'41"
21	479 588,43	2 291 428,81	3,76	185°39'00"
22	479 584,69	2 291 428,44	18,80	171°53'45"
23	479 566,08	2 291 431,09	35,95	085°45'24"
24	479 568,74	2 291 466,94	30,06	135°36'23"
25	479 547,26	2 291 487,97	58,04	123°49'27"
26	479 514,95	2 291 536,19	62,23	110°17'24"
27	479 493,37	2 291 594,56	5,05	177°37'08"
28	479 488,32	2 291 594,77	4,70	090°51'12"
29	479 488,25	2 291 599,47	3,81	176°23'10"
30	479 484,45	2 291 599,71	16,21	091°54'33"
31	479 483,91	2 291 615,91	5,89	357°28'05"
32	479 489,79	2 291 615,65	3,71	108°43'42"
33	479 488,60	2 291 619,16	6,20	174°48'50"
34	479 482,43	2 291 619,72	16,54	089°01'49"
35	479 482,71	2 291 636,26	6,20	354°48'50"
36	479 488,88	2 291 635,70	32,56	087°02'34"
37	479 490,56	2 291 668,22	46,18	079°30'27"
38	479 498,97	2 291 713,63	48,66	062°10'34"
39	479 521,68	2 291 756,66	56,78	048°12'20"
40	479 559,52	2 291 798,99	56,38	032°49'19"
41	479 606,90	2 291 829,55	5,63	084°17'22"
42	479 607,46	2 291 835,15	11,82	354°33'51"
43	479 619,23	2 291 834,03	9,22	019°34'28"
44	479 627,92	2 291 837,12	7,30	085°36'05"







45	479 628,48	2 291 844,40	15,20	354°43'01"
46	479 643,62	2 291 843,00	40,60	009°08'32"
47	479 683,70	2 291 849,45	54,28	353°14'58"
48	479 737,60	2 291 843,07	24,65	347°49'27"
49	479 761,70	2 291 837,87	2,68	086°47'47"
50	479 761,85	2 291 840,55	7,44	355°22'37"
51	479 769,27	2 291 839,95	3,61	267°56'15"
52	479 769,14	2 291 836,34	33,44	334°01'58"
53	479 799,20	2 291 821,70	40,49	331°21'08"
54	479 834,73	2 291 802,29	17,21	317°29'44"
55	479 847,42	2 291 790,66	16,02	355°35'45"
56	479 863,39	2 291 789,43	11,17	266°27'32"
57	479 862,70	2 291 778,28	2,00	355°07'02"
58	479 864,69	2 291 778,11	5,95	267°00'45"
59	479 864,38	2 291 772,17	28,92	306°35'33"
60	479 881,62	2 291 748,95	41,09	295°59'51"
61	479 899,63	2 291 712,02	33,05	283°44'31"
62	479 907,48	2 291 679,92	7,74	354°48'44"
63	479 915,19	2 291 679,22	18,26	266°02'38"
64	479 913,93	2 291 661,00	4,92	176°44'10"

## 2. Объект культурного наследия «Дом жилой», Воронежская область, г. Борисоглебск, ул. Бланская, 51

### 2.1. Графическое описание местоположения границ защитной зоны



#### Условные обозначения:

-  - граница защитной зоны
-  1, 2 - характерная точка границ защитной зоны
-  - кадастровый номер земельного участка
-  - граница земельного участка, включенная в ЕГРН
-  - граница кадастрового квартала
-  - объект культурного наследия

### 2.2. Перечень координат характерных точек границ защитной зоны

Наименование поворотных точек	Координаты поворотных точек в МСК-36		Мера линий, м	Дирекционный угол
	X	Y		
1	480 007,11	2 291 638,57	63,72	265°06'42"
2	480 001,68	2 291 575,08	41,16	254°20'22"
3	479 990,57	2 291 535,45	50,79	242°04'03"

4	479 966,78	2 291 490,58	5,62	359°17'11"
5	479 972,40	2 291 490,51	15,26	266°05'28"
6	479 971,36	2 291 475,29	18,17	177°26'41"
7	479 953,21	2 291 476,10	30,03	228°23'19"
8	479 933,27	2 291 453,65	59,89	211°00'53"
9	479 881,94	2 291 422,79	7,22	267°03'44"
10	479 881,57	2 291 415,58	16,43	176°39'00"
11	479 865,17	2 291 416,54	13,97	195°47'15"
12	479 851,73	2 291 412,74	45,72	188°08'52"
13	479 806,47	2 291 406,26	48,84	175°01'54"
14	479 757,81	2 291 410,49	39,55	165°58'02"
15	479 719,44	2 291 420,08	27,53	154°54'55"
16	479 694,51	2 291 431,75	1,65	265°28'04"
17	479 694,38	2 291 430,11	39,96	176°22'12"
18	479 654,50	2 291 432,64	18,46	086°51'48"
19	479 655,51	2 291 451,07	10,39	355°05'07"
20	479 665,86	2 291 450,18	13,72	140°12'18"
21	479 655,32	2 291 458,96	32,68	133°26'16"
22	479 632,85	2 291 482,69	6,69	169°08'37"
23	479 626,28	2 291 483,95	32,69	265°08'20"
24	479 623,51	2 291 451,38	20,53	355°04'52"
25	479 643,96	2 291 449,62	15,69	266°18'35"
26	479 642,95	2 291 433,96	41,42	173°43'15"
27	479 601,78	2 291 438,49	62,37	084°52'35"
28	479 607,35	2 291 500,61	12,92	355°30'59"
29	479 620,23	2 291 499,60	59,53	114°49'49"
30	479 595,23	2 291 553,63	59,01	095°20'19"
31	479 589,74	2 291 612,38	43,01	086°27'16"
32	479 592,40	2 291 655,31	33,18	083°01'22"
33	479 596,43	2 291 688,24	14,17	176°23'54"
34	479 582,29	2 291 689,13	16,94	086°53'09"
35	479 583,21	2 291 706,04	14,87	357°34'20"
36	479 598,07	2 291 705,41	37,37	089°02'02"
37	479 598,70	2 291 742,77	13,13	359°28'35"
38	479 611,83	2 291 742,65	19,32	088°29'14"
39	479 612,34	2 291 761,96	19,18	359°58'12"
40	479 631,52	2 291 761,95	20,45	083°10'38"
41	479 633,95	2 291 782,26	14,33	356°19'08"
42	479 648,25	2 291 781,34	14,87	040°10'15"
43	479 659,61	2 291 790,93	57,41	036°24'53"
44	479 705,81	2 291 825,01	57,35	012°57'29"
45	479 761,70	2 291 837,87	2,68	086°47'47"
46	479 761,85	2 291 840,55	7,44	355°22'37"
47	479 769,27	2 291 839,95	1,56	269°15'56"
48	479 769,25	2 291 838,39	32,2	002°22'03"
49	479 801,42	2 291 839,72	6,81	090°00'00"
50	479 801,42	2 291 846,53	9,91	359°39'11"
51	479 811,33	2 291 846,47	8,08	270°00'00"
52	479 811,33	2 291 838,39	7,18	349°53'42"
53	479 818,40	2 291 837,13	27,17	344°54'54"



54	479 844,63	2 291 830,06	20,31	343°22'35"
55	479 864,09	2 291 824,25	45,95	339°04'34"
56	479 907,01	2 291 807,84	27,33	332°29'50"
57	479 931,25	2 291 795,22	38,62	314°57'29"
58	479 958,54	2 291 767,89	27,23	307°08'06"
59	479 974,98	2 291 746,18	13,14	357°15'03"
60	479 988,10	2 291 745,55	14,02	267°20'30"
61	479 987,45	2 291 731,55	3,63	178°06'24"
62	479 983,82	2 291 731,67	48,32	291°07'55"
63	480 001,24	2 291 686,60	48,39	276°58'04"

### 3. Объект культурного наследия «Гимназия Забниной», Воронежская область, г. Борисоглебск, ул. Бланская, 56

#### 3.1. Графическое описание местоположения границ защитной зоны



#### Условные обозначения:

-  - граница защитной зоны
- 1, 2 - характерная точка границ защитной зоны
- :35 - кадастровый номер земельного участка
- - граница земельного участка, включенная в ЕГРН
- ..... - граница кадастрового квартала
-  - объект культурного наследия

#### 3.2. Перечень координат характерных точек границ защитной зоны

Наименование поворотных точек	Координаты поворотных точек в МСК-36		Мера линий, м	Дирекционный угол
	X	Y		
1	479 971,36	2 291 475,29	12,28	177°26'00"
2	479 959,09	2 291 475,84	25,39	194°34'41"
3	479 934,52	2 291 469,45	26,50	187°03'58"

4	479 908,22	2 291 466,19	4,24	263°13'37"
5	479 907,72	2 291 461,98	7,25	174°37'11"
6	479 900,50	2 291 462,66	0,96	251°45'15"
7	479 900,20	2 291 461,75	0,84	222°05'21"
8	479 899,58	2 291 461,19	0,86	210°09'36"
9	479 898,84	2 291 460,76	0,97	185°18'03"
10	479 897,87	2 291 460,67	1,11	160°35'19"
11	479 896,82	2 291 461,04	0,87	129°22'57"
12	479 896,27	2 291 461,71	1,01	117°04'19"
13	479 895,81	2 291 462,61	2,09	082°01'30"
14	479 896,10	2 291 464,68	1,85	172°52'30"
15	479 894,26	2 291 464,91	12,25	174°11'30"
16	479 882,07	2 291 466,15	2,39	262°04'23"
17	479 881,74	2 291 463,78	15,58	176°25'50"
18	479 866,19	2 291 464,75	1,62	090°00'00"
19	479 866,19	2 291 466,37	26,16	172°23'58"
20	479 840,26	2 291 469,83	35,98	165°13'06"
21	479 805,47	2 291 479,01	34,74	266°37'01"
22	479 803,42	2 291 444,33	6,38	176°08'17"
23	479 797,05	2 291 444,76	36,03	086°54'49"
24	479 798,99	2 291 480,74	48,75	150°32'16"
25	479 756,54	2 291 504,72	26,40	151°52'54"
26	479 733,26	2 291 517,16	39,42	125°42'36"
27	479 710,25	2 291 549,17	37,60	119°53'32"
28	479 691,51	2 291 581,77	13,72	180°00'00"
29	479 677,79	2 291 581,77	29,32	086°25'16"
30	479 679,62	2 291 611,03	37,57	099°35'34"
31	479 673,36	2 291 648,07	17,85	093°55'07"
32	479 672,14	2 291 665,88	17,17	086°23'40"
33	479 673,22	2 291 683,02	4,14	175°25'54"
34	479 669,09	2 291 683,35	44,02	084°18'08"
35	479 673,46	2 291 727,15	30,16	071°11'55"
36	479 683,18	2 291 755,70	47,58	063°04'07"
37	479 704,73	2 291 798,12	8,26	084°22'20"
38	479 705,54	2 291 806,34	8,00	026°58'53"
39	479 712,67	2 291 809,97	5,37	051°07'25"
40	479 716,04	2 291 814,15	8,90	177°25'26"
41	479 707,15	2 291 814,55	8,89	090°00'00"
42	479 707,15	2 291 823,44	17,38	357°47'28"
43	479 724,52	2 291 822,77	29,25	046°51'24"
44	479 744,52	2 291 844,11	59,39	032°58'04"
45	479 794,35	2 291 876,43	57,16	015°00'58"
46	479 849,56	2 291 891,24	21,49	358°01'37"
47	479 871,04	2 291 890,50	62,98	355°03'48"
48	479 933,79	2 291 885,08	75,54	341°02'32"
49	480 005,23	2 291 860,54	79,66	316°55'04"
50	480 063,41	2 291 806,13	24,69	354°04'21"
51	480 087,97	2 291 803,58	36,80	264°45'43"
52	480 084,61	2 291 766,93	44,49	285°09'17"
53	480 096,24	2 291 723,99	45,54	276°28'50"







54	480 101,38	2 291 678,74	40,04	264°35'49"
55	480 097,61	2 291 638,88	37,51	254°10'27"
56	480 087,38	2 291 602,79	32,03	246°48'47"
57	480 074,77	2 291 573,35	22,80	353°34'46"
58	480 097,43	2 291 570,80	15,97	267°42'13"
59	480 096,79	2 291 554,84	17,28	175°45'05"
60	480 079,56	2 291 556,12	7,37	265°01'00"
61	480 078,92	2 291 548,78	19,79	179°04'25"
62	480 059,13	2 291 549,10	20,05	232°45'51"
63	480 047,00	2 291 533,14	6,38	270°00'00"
64	480 047,00	2 291 526,76	16,97	355°40'26"
65	480 063,92	2 291 525,48	11,19	266°43'15"
66	480 063,28	2 291 514,31	33,02	174°27'25"
67	480 030,41	2 291 517,50	5,05	221°13'43"
68	480 026,61	2 291 514,17	47,59	215°01'21"
69	479 987,64	2 291 486,86	17,11	201°34'17"
70	479 971,73	2 291 480,57	5,29	265°59'29"

#### 4. Объект культурного наследия «Училище высшее начальное», Воронежская область, г. Борисоглебск, ул. Бланская, 71

##### 4.1. Графическое описание местоположения границ защитной зоны



**Условные обозначения:**

-  - граница защитной зоны
-  1, 2 - характерная точка границ защитной зоны
-  :35 - кадастровый номер земельного участка
-  - граница земельного участка, включенная в ЕГРН
-  - граница кадастрового квартала
-  - объект культурного наследия

##### 4.2. Перечень координат характерных точек границ защитной зоны

Наименование поворотных точек	Координаты поворотных точек в МСК-36		Мера линий, м	Дирекционный угол
	X	Y		
1	480652,54	2291342,14	81,17	187°00'21"
2	480571,98	2291332,24	57,17	175°56'53"
3	480514,95	2291336,28	52,78	161°06'31"

4	480465,01	2291353,37	43,40	146°43'25"
5	480428,73	2291377,18	9,16	262°05'28"
6	480427,47	2291368,11	33,57	175°42'45"
7	480393,99	2291370,62	2,67	129°49'59"
8	480392,28	2291372,67	35,16	086°01'16"
9	480394,72	2291407,75	28,67	123°38'05"
10	480378,84	2291431,62	50,89	112°39'54"
11	480359,23	2291478,58	33,44	264°18'05"
12	480355,91	2291445,31	13,20	174°39'08"
13	480342,77	2291446,54	53,07	084°42'46"
14	480347,66	2291499,38	5,69	355°52'17"
15	480353,34	2291498,97	7,38	084°42'51"
16	480354,02	2291506,32	3,56	175°00'34"
17	480350,47	2291506,63	3,40	084°25'25"
18	480350,80	2291510,01	4,57	172°58'06"
19	480346,26	2291510,57	30,55	084°51'17"
20	480349,00	2291541,00	111,74	175°58'55"
21	480237,53	2291548,83	36,66	087°56'12"
22	480238,85	2291585,47	115,12	354°24'24"
23	480353,42	2291574,25	18,93	090°59'55"
24	480353,09	2291593,18	8,00	085°11'41"
25	480353,76	2291601,15	5,31	058°01'03"
26	480356,57	2291605,65	25,60	077°02'38"
27	480362,31	2291630,60	9,79	084°15'16"
28	480363,29	2291640,34	1,24	174°55'50"
29	480362,05	2291640,45	11,40	085°10'10"
30	480363,01	2291651,81	6,44	355°16'50"
31	480369,43	2291651,28	2,28	069°10'45"
32	480370,24	2291653,41	0,29	170°13'03"
33	480369,95	2291653,46	8,99	085°09'06"
34	480370,71	2291662,42	3,48	354°33'07"
35	480374,17	2291662,09	20,57	063°23'51"
36	480383,38	2291680,48	52,73	050°13'55"
37	480417,11	2291721,01	24,65	086°05'30"
38	480418,79	2291745,60	26,13	356°22'48"
39	480444,87	2291743,95	52,87	025°07'32"
40	480492,74	2291766,40	35,94	013°40'50"
41	480527,66	2291774,90	23,12	002°03'25"
42	480550,77	2291775,73	19,95	086°41'45"
43	480551,92	2291795,65	21,29	355°15'31"
44	480573,14	2291793,89	19,04	265°45'13"
45	480571,73	2291774,90	40,26	352°13'12"
46	480611,62	2291769,45	14,93	358°07'08"
47	480626,54	2291768,96	5,30	084°35'25"
48	480627,04	2291774,24	9,95	357°14'07"
49	480636,98	2291773,76	4,22	267°17'12"
50	480636,78	2291769,54	14,72	350°36'52"
51	480651,30	2291767,14	37,50	342°50'44"
52	480687,13	2291756,08	27,17	331°43'40"
53	480711,06	2291743,21	8,23	084°37'44"



54	480711,83	2291751,40	10,15	356°36'37"
55	480721,96	2291750,80	13,89	266°34'32"
56	480721,13	2291736,93	4,55	322°13'28"
57	480724,73	2291734,14	15,54	354°36'31"
58	480740,20	2291732,68	10,48	267°48'44"
59	480739,80	2291722,21	22,62	315°55'54"
60	480756,05	2291706,48	17,55	355°07'50"
61	480773,54	2291704,99	18,31	265°06'42"
62	480771,98	2291686,75	26,10	302°04'14"
63	480785,84	2291664,63	30,94	292°36'10"
64	480797,73	2291636,07	32,72	284°19'00"
65	480805,82	2291604,37	29,58	275°07'15"
66	480808,46	2291574,91	55,68	267°34'52"
67	480806,11	2291519,28	44,85	259°20'11"
68	480797,81	2291475,20	46,49	245°07'18"
69	480778,25	2291433,02	46,16	230°40'45"
70	480749,00	2291397,31	3,47	265°22'24"
71	480748,72	2291393,85	3,21	179°49'17"
72	480745,51	2291393,86	8,34	223°29'38"
73	480739,46	2291388,12	35,78	216°12'02"
74	480710,59	2291366,99	24,17	266°39'21"
75	480709,18	2291342,86	21,38	175°37'41"
76	480687,86	2291344,49	10,30	086°42'55"
77	480688,45	2291354,77	38,07	199°22'39"

## 5. Объект культурного наследия «Церковь Казанская (т.н. Никольская)», Воронежская область, г. Борисоглебск, ул. Бланская, 156

### 5.1. Графическое описание местоположения границ защитной зоны



#### Условные обозначения:

-  - граница защитной зоны
- 1, 2 - характерная точка границ защитной зоны
- 35 - кадастровый номер земельного участка
- - граница земельного участка, включенная в ЕГРН
- - граница кадастрового квартала
-  - объект культурного наследия

### 5.2. Перечень координат характерных точек границ защитной зоны

Наименование поворотных точек	Координаты поворотных точек в МСК-36		Мера линий, м	Дирекционный угол
	X	Y		
1	481974,43	2291364,06	55,06	218°29'44"
2	481931,34	2291329,79	6,57	355°01'35"
3	481937,89	2291329,22	12,72	267°52'56"

4	481937,42	2291316,51	17,23	176°50'19"
5	481920,22	2291317,46	7,65	087°31'36"
6	481920,55	2291325,10	4,28	209°51'40"
7	481916,84	2291322,97	6,99	266°33'24"
8	481916,42	2291315,99	6,42	180°00'00"
9	481910,00	2291315,99	9,09	267°13'33"
10	481909,56	2291306,91	9,31	180°00'00"
11	481900,25	2291306,91	9,32	087°17'39"
12	481900,69	2291316,22	35,19	194°12'50"
13	481866,58	2291307,58	20,60	189°19'47"
14	481846,25	2291304,24	27,60	184°05'35"
15	481818,72	2291302,27	46,15	173°57'17"
16	481772,83	2291307,13	25,98	173°32'52"
17	481747,01	2291310,05	13,12	176°51'15"
18	481733,91	2291310,77	5,17	091°33'04"
19	481733,77	2291315,94	25,78	152°47'20"
20	481710,84	2291327,73	17,95	151°13'17"
21	481695,11	2291336,37	11,24	178°34'23"
22	481683,87	2291336,65	6,24	269°43'28"
23	481683,84	2291330,41	8,30	175°05'35"
24	481675,57	2291331,12	4,00	088°51'15"
25	481675,65	2291335,12	0,40	175°42'39"
26	481675,25	2291335,15	17,84	088°56'25"
27	481675,58	2291352,99	34,91	134°11'15"
28	481651,25	2291378,02	60,99	120°34'20"
29	481620,23	2291430,53	28,94	106°53'40"
30	481611,82	2291458,22	41,99	172°44'04"
31	481570,17	2291463,53	22,05	084°14'53"
32	481572,38	2291485,47	34,35	353°19'48"
33	481606,50	2291481,48	46,04	094°13'20"
34	481603,11	2291527,40	58,64	175°15'56"
35	481544,67	2291532,24	16,02	085°25'03"
36	481545,95	2291548,21	57,64	355°19'23"
37	481603,40	2291543,51	66,24	075°52'17"
38	481619,57	2291607,75	57,67	062°25'51"
39	481646,26	2291658,87	61,92	086°24'27"
40	481650,14	2291720,67	23,49	355°33'23"
41	481673,56	2291718,85	33,51	265°41'16"
42	481671,04	2291685,43	51,00	035°23'53"
43	481712,61	2291714,97	15,74	088°21'41"
44	481713,06	2291730,70	19,06	001°19'23"
45	481732,11	2291731,14	8,64	270°00'00"
46	481732,11	2291722,50	24,04	016°36'12"
47	481755,15	2291729,37	19,51	091°19'19"
48	481754,70	2291748,87	10,65	002°22'05"
49	481765,34	2291749,31	5,76	270°00'00"
50	481765,34	2291743,55	11,97	002°06'25"
51	481777,30	2291743,99	9,98	272°31'37"
52	481777,74	2291734,02	52,62	003°37'43"
53	481830,25	2291737,35	13,75	357°12'23"



54	481843,98	2291736,68	7,21	100°37'28"
55	481842,65	2291743,77	24,32	006°48'02"
56	481866,80	2291746,65	13,00	278°48'11"
57	481868,79	2291733,80	30,10	346°22'29"
58	481898,04	2291726,71	13,24	017°32'42"
59	481910,66	2291730,70	11,72	285°20'27"
60	481913,76	2291719,40	35,83	327°53'04"
61	481944,11	2291700,35	31,72	331°39'28"
62	481972,03	2291685,29	38,41	304°25'21"
63	481993,74	2291653,61	12,62	015°14'50"
64	482005,92	2291656,93	15,76	287°09'32"
65	482010,57	2291641,87	33,28	290°27'19"
66	482022,20	2291610,69	6,29	020°16'44"
67	482028,10	2291612,87	25,29	291°33'11"
68	482037,39	2291589,35	13,76	202°14'31"
69	482024,65	2291584,14	23,50	281°27'47"
70	482029,32	2291561,11	48,38	276°53'08"
71	482035,12	2291513,08	2,32	019°55'11"
72	482037,30	2291513,87	19,77	292°42'00"
73	482044,93	2291495,63	14,31	203°09'42"
74	482031,77	2291490,00	43,33	259°47'23"
75	482024,09	2291447,36	47,02	251°25'21"
76	482009,11	2291402,79	7,88	284°01'07"
77	482011,02	2291395,14	14,79	196°32'10"
78	481996,84	2291390,93	34,99	230°10'17"

**6. Объект культурного наследия «Больница Железнодорожная (2 здания)», Воронежская область, г. Борисоглебск, ул. Гагарина, 77 / ул. Пешкова, 14**

**6.1. Графическое описание местоположения границ защитной зоны**



**Условные обозначения:**

-  - граница защитной зоны
- 1, 2 - характерная точка границ защитной зоны
- :35 - кадастровый номер земельного участка
- - граница земельного участка, включенная в ЕГРН
- ..... - граница кадастрового квартала
-  - объект культурного наследия

**6.2. Перечень координат характерных точек границ защитной зоны**

Наименование поворотных точек	Координаты поворотных точек в МСК-36		Мера линий, м	Дирекционный угол
	X	Y		
1	479484,41	2291936,66	48,12	163°14'00"

2	479438,34	2291950,54	49,30	152°16'52"
3	479394,70	2291973,47	47,26	140°17'49"
4	479358,34	2292003,66	10,84	116°33'54"
5	479353,49	2292013,36	6,31	260°58'15"
6	479352,50	2292007,13	18,14	175°28'40"
7	479334,42	2292008,56	12,82	084°37'39"
8	479335,62	2292021,32	12,71	356°39'46"
9	479348,31	2292020,58	14,23	124°27'39"
10	479340,26	2292032,31	15,21	177°30'49"
11	479325,06	2292032,97	12,82	086°03'51"
12	479325,94	2292045,76	7,05	000°00'00"
13	479332,99	2292045,76	63,52	111°34'37"
14	479309,63	2292104,83	49,48	087°04'51"
15	479312,15	2292154,25	27,02	175°26'07"
16	479285,22	2292156,40	8,72	087°34'03"
17	479285,59	2292165,11	27,51	355°38'34"
18	479313,02	2292163,02	12,76	084°28'05"
19	479314,25	2292175,72	23,20	174°38'00"
20	479291,15	2292177,89	29,48	176°28'46"
21	479261,73	2292179,70	21,36	266°08'03"
22	479260,29	2292158,39	21,02	174°58'42"
23	479239,35	2292160,23	37,35	086°05'06"
24	479241,90	2292197,49	73,81	355°28'39"
25	479315,48	2292191,67	64,94	084°50'58"
26	479321,31	2292256,35	38,14	071°07'24"
27	479333,65	2292292,44	3,46	170°40'26"
28	479330,24	2292293,00	25,06	086°28'35"
29	479331,78	2292318,01	25,76	175°34'08"
30	479306,10	2292320,00	16,55	087°19'59"
31	479306,87	2292336,53	48,75	355°27'32"
32	479355,47	2292332,67	28,19	048°38'17"
33	479374,10	2292353,83	31,96	040°40'24"
34	479398,34	2292374,66	31,74	035°35'17"
35	479424,15	2292393,13	9,65	088°13'10"
36	479424,45	2292402,78	10,38	356°57'50"
37	479434,82	2292402,23	5,08	266°50'20"
38	479434,54	2292397,16	36,28	017°11'11"
39	479469,20	2292407,88	41,34	007°21'07"
40	479510,20	2292413,17	21,87	004°02'14"
41	479532,02	2292414,71	52,04	354°24'32"
42	479583,81	2292409,64	70,61	336°36'04"
43	479648,61	2292381,60	7,72	087°32'57"
44	479648,94	2292389,31	20,62	358°28'17"
45	479669,55	2292388,76	19,07	268°40'39"
46	479669,11	2292369,70	25,28	320°28'23"
47	479688,61	2292353,61	14,88	359°09'11"
48	479703,49	2292353,39	10,58	269°24'16"
49	479703,38	2292342,81	6,29	176°59'31"
50	479697,10	2292343,14	42,91	305°06'44"
51	479721,78	2292308,04	16,62	354°14'04"







52	479738,32	2292306,37	22,41	264°28'12"
53	479736,16	2292284,06	4,25	175°24'55"
54	479731,92	2292284,40	34,04	285°58'32"
55	479741,29	2292251,67	5,59	354°46'07"
56	479746,86	2292251,16	20,55	264°50'09"
57	479745,01	2292230,69	1,00	171°57'03"
58	479744,02	2292230,83	20,62	272°31'46"
59	479744,93	2292210,23	10,31	356°53'06"
60	479755,22	2292209,67	8,18	265°47'41"
61	479754,62	2292201,51	9,81	177°18'45"
62	479744,82	2292201,97	7,28	266°27'29"
63	479744,37	2292194,70	9,64	354°42'12"
64	479753,97	2292193,81	11,83	265°09'07"
65	479752,97	2292182,02	7,50	177°28'38"
66	479745,48	2292182,35	1,93	270°35'37"
67	479745,50	2292180,42	4,00	355°07'46"
68	479749,49	2292180,08	1,58	265°39'24"
69	479749,37	2292178,50	3,30	355°28'53"
70	479752,66	2292178,24	9,24	265°42'56"
71	479751,97	2292169,03	10,51	176°10'56"
72	479741,48	2292169,73	11,00	260°22'30"
73	479739,64	2292158,88	11,58	357°49'20"
74	479751,21	2292158,44	18,45	265°51'57"
75	479749,88	2292140,04	14,02	176°24'03"
76	479735,89	2292140,92	55,11	259°23'51"
77	479725,75	2292086,75	6,28	354°52'48"
78	479732,00	2292086,19	13,40	265°35'29"
79	479730,97	2292072,83	5,64	175°37'29"
80	479725,35	2292073,26	3,52	085°45'49"
81	479725,61	2292076,77	1,93	175°14'11"
82	479723,69	2292076,93	36,68	248°48'28"
83	479710,43	2292042,73	53,59	233°49'38"
84	479678,80	2291999,47	52,49	219°02'18"
85	479638,03	2291966,41	39,26	211°28'46"
86	479604,55	2291945,91	63,92	188°07'16"
87	479541,27	2291936,88	56,86	180°13'18"

## 7. Объект культурного наследия «Дом жилой с воротами», Воронежская область, г. Борисоглебск, ул. Дубровинская, 40

### 7.1. Графическое описание местоположения границ защитной зоны



#### Условные обозначения:

-  - граница защитной зоны
-  1, 2 - характерная точка границ защитной зоны
-  :35 - кадастровый номер земельного участка
-  - граница земельного участка, включенная в ЕГРН
-  - граница кадастрового квартала
-  - объект культурного наследия

### 7.2. Перечень координат характерных точек границ защитной зоны

Наименование поворотных точек	Координаты поворотных точек в МСК-36		Мера линий, м	Дирекционный угол
	X	Y		
1	480302,65	2290774,34	52,52	251°03'29"
2	480285,60	2290724,66	11,44	356°17'33"
3	480297,02	2290723,92	32,71	264°52'43"

4	480294,10	2290691,34	14,45	264°24'00"
5	480292,69	2290676,96	8,31	174°24'22"
6	480284,42	2290677,77	8,25	085°24'34"
7	480285,08	2290685,99	4,29	176°23'25"
8	480280,80	2290686,26	7,90	087°45'00"
9	480281,11	2290694,15	2,63	177°10'13"
10	480278,48	2290694,28	14,25	086°25'07"
11	480279,37	2290708,50	32,59	239°27'41"
12	480262,81	2290680,43	46,16	229°53'10"
13	480233,07	2290645,13	43,25	217°09'50"
14	480198,60	2290619,00	14,19	267°44'18"
15	480198,04	2290604,82	15,30	176°51'12"
16	480182,76	2290605,66	5,30	090°06'29"
17	480182,75	2290610,96	44,95	199°43'30"
18	480140,44	2290595,79	40,29	186°08'27"
19	480100,38	2290591,48	11,09	268°58'01"
20	480100,18	2290580,39	19,81	179°14'53"
21	480080,37	2290580,65	3,27	085°26'24"
22	480080,63	2290583,91	5,34	180°00'00"
23	480075,29	2290583,91	8,26	090°00'00"
24	480075,29	2290592,17	11,70	178°14'10"
25	480063,60	2290592,53	18,09	172°51'19"
26	480045,65	2290594,78	7,17	268°00'11"
27	480045,40	2290587,61	14,08	177°18'45"
28	480031,34	2290588,27	9,43	089°30'50"
29	480031,42	2290597,70	14,37	164°52'15"
30	480017,55	2290601,45	18,39	178°48'58"
31	479999,16	2290601,83	6,05	089°14'33"
32	479999,24	2290607,88	13,88	156°23'22"
33	479986,52	2290613,44	39,54	146°45'07"
34	479953,45	2290635,12	16,95	138°59'43"
35	479940,66	2290646,24	57,44	129°42'08"
36	479903,97	2290690,43	37,50	113°42'51"
37	479888,89	2290724,76	15,30	178°25'36"
38	479873,60	2290725,18	13,62	088°31'41"
39	479873,95	2290738,80	10,58	358°29'02"
40	479884,53	2290738,52	22,29	100°50'10"
41	479880,34	2290760,41	7,27	176°27'11"
42	479873,08	2290760,86	18,49	087°29'20"
43	479873,89	2290779,33	3,88	357°29'28"
44	479877,77	2290779,16	30,38	090°00'00"
45	479877,77	2290809,54	8,64	175°25'05"
46	479869,16	2290810,23	10,02	088°03'17"
47	479869,50	2290820,24	8,02	355°59'45"
48	479877,50	2290819,68	12,42	084°52'21"
49	479878,61	2290832,05	30,72	078°23'38"
50	479884,79	2290862,14	12,76	121°52'20"
51	479878,05	2290872,98	12,10	032°55'43"
52	479888,21	2290879,56	22,95	060°49'18"
53	479899,40	2290899,60	7,55	125°40'12"

54	479895,00	2290905,73	14,14	033°17'08"
55	479906,82	2290913,49	33,12	054°54'32"
56	479925,86	2290940,59	8,08	176°01'32"
57	479917,80	2290941,15	11,40	087°14'08"
58	479918,35	2290952,54	18,01	354°40'44"
59	479936,28	2290950,87	3,56	040°05'40"
60	479939,00	2290953,16	24,30	042°14'54"
61	479956,99	2290969,50	20,50	032°48'51"
62	479974,22	2290980,61	6,82	086°28'15"
63	479974,64	2290987,42	8,86	355°31'55"
64	479983,47	2290986,73	20,32	022°19'30"
65	480002,27	2290994,45	3,66	085°36'48"
66	480002,55	2290998,10	8,10	357°44'05"
67	480010,64	2290997,78	6,71	021°14'46"
68	480016,89	2291000,21	28,81	014°50'30"
69	480044,74	2291007,59	7,50	086°29'08"
70	480045,20	2291015,08	0,39	174°08'38"
71	480044,81	2291015,12	34,21	087°47'18"
72	480046,13	2291049,30	32,74	358°01'19"
73	480078,85	2291048,17	10,49	263°45'44"
74	480077,71	2291037,74	21,32	180°30'38"
75	480056,39	2291037,55	24,31	268°47'52"
76	480055,88	2291013,25	4,61	356°53'21"
77	480060,48	2291013,00	2,09	266°42'50"
78	480060,36	2291010,91	18,71	004°41'24"
79	480079,01	2291012,44	25,18	359°40'53"
80	480104,19	2291012,30	1,84	081°52'12"
81	480104,45	2291014,12	29,05	173°14'22"
82	480075,60	2291017,54	10,36	083°00'44"
83	480076,86	2291027,82	5,83	352°54'41"
84	480082,65	2291027,10	31,58	351°32'02"
85	480113,89	2291022,45	10,60	265°30'36"
86	480113,06	2291011,88	11,37	354°23'59"
87	480124,38	2291010,77	27,67	084°35'17"
88	480126,99	2291038,32	9,15	353°09'17"
89	480136,07	2291037,23	22,17	264°41'36"
90	480134,02	2291015,16	5,92	265°56'06"
91	480133,60	2291009,25	26,02	345°40'12"
92	480158,81	2291002,81	12,07	085°57'42"
93	480159,66	2291014,85	11,34	356°45'51"
94	480170,98	2291014,21	15,13	267°18'35"
95	480170,27	2290999,10	26,15	334°13'43"
96	480193,82	2290987,73	5,71	085°22'41"
97	480194,28	2290993,42	8,57	355°22'51"
98	480202,82	2290992,73	10,10	269°19'09"
99	480202,70	2290982,63	24,91	325°06'15"
100	480223,13	2290968,38	11,58	086°40'59"
101	480223,80	2290979,94	17,29	356°48'59"
102	480241,06	2290978,98	10,74	267°00'45"
103	480240,50	2290968,25	4,33	354°26'03"





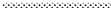

104	480244,81	2290967,83	44,02	085°33'27"
105	480248,22	2291011,72	19,55	173°58'49"
106	480228,78	2291013,77	13,66	085°40'31"
107	480229,81	2291027,39	30,01	355°05'14"
108	480259,71	2291024,82	73,75	264°42'05"
109	480252,90	2290951,39	11,60	175°00'24"
110	480241,34	2290952,4	66,78	305°07'22"
111	480279,76	2290897,78	56,91	288°08'31"
112	480297,48	2290843,7	9,55	359°16'48"
113	480307,03	2290843,58	69,38	266°22'49"

## 8. Объект культурного наследия «Дом жилой», Воронежская область, г. Борисоглебск, ул. Дубровинская, 42

### 8.1. Графическое описание местоположения границ защитной зоны



#### Условные обозначения:

-  - граница защитной зоны
-  1, 2 - характерная точка границ защитной зоны
-  :35 - кадастровый номер земельного участка
-  - граница земельного участка, включенная в ЕГРН
-  - граница кадастрового квартала
-  - объект культурного наследия

### 8.2. Перечень координат характерных точек границ защитной зоны

Наименование поворотных точек	Координаты поворотных точек в МСК-36		Мера линий, м	Дирекционный угол
	X	Y		
1	480292,69	2290676,96	15,49	265°08'50"
2	480291,38	2290661,53	9,49	174°22'25"
3	480281,94	2290662,46	1,04	183°51'02"

4	480280,90	2290662,39	34,20	226°39'32"
5	480257,43	2290637,52	42,05	214°20'24"
6	480222,71	2290613,80	5,35	357°45'08"
7	480228,06	2290613,59	8,80	266°36'38"
8	480227,54	2290604,81	22,93	179°36'01"
9	480204,61	2290604,97	26,78	199°49'20"
10	480179,42	2290595,89	32,81	190°47'09"
11	480147,19	2290589,75	23,56	182°21'35"
12	480123,65	2290588,78	23,25	176°34'22"
13	480100,44	2290590,17	9,78	268°28'38"
14	480100,18	2290580,39	19,81	179°14'53"
15	480080,37	2290580,65	3,27	085°26'24"
16	480080,63	2290583,91	5,34	180°00'00"
17	480075,29	2290583,91	8,73	090°00'00"
18	480075,29	2290592,64	30,31	166°25'53"
19	480045,83	2290599,75	12,15	267°58'17"
20	480045,40	2290587,61	14,08	177°18'45"
21	480031,34	2290588,27	17,57	089°05'13"
22	480031,62	2290605,84	14,54	154°55'59"
23	480018,45	2290612,00	10,59	265°07'26"
24	480017,55	2290601,45	18,39	178°48'58"
25	479999,16	2290601,83	20,61	088°33'14"
26	479999,68	2290622,43	29,20	142°36'43"
27	479976,48	2290640,16	5,76	264°49'25"
28	479975,96	2290634,42	17,23	177°24'18"
29	479958,75	2290635,20	21,41	087°12'54"
30	479959,79	2290656,58	34,47	125°58'21"
31	479939,54	2290684,48	17,95	266°42'37"
32	479938,51	2290666,56	5,70	178°47'38"
33	479932,81	2290666,68	7,30	088°58'47"
34	479932,94	2290673,98	9,14	175°55'24"
35	479923,82	2290674,63	15,40	088°03'53"
36	479924,34	2290690,02	4,72	357°34'25"
37	479929,06	2290689,82	5,70	087°47'23"
38	479929,28	2290695,52	6,91	086°10'49"
39	479929,74	2290702,41	35,17	112°59'36"
40	479916,00	2290734,79	17,85	101°48'04"
41	479912,35	2290752,26	8,93	176°05'01"
42	479903,44	2290752,87	24,34	087°06'13"
43	479904,67	2290777,18	4,55	358°52'01"
44	479909,22	2290777,09	18,51	090°00'00"
45	479909,22	2290795,60	42,05	084°37'27"
46	479913,16	2290837,47	29,37	078°27'10"
47	479919,04	2290866,25	14,46	116°47'43"
48	479912,52	2290879,16	7,06	031°41'14"
49	479918,53	2290882,87	8,47	303°56'02"
50	479923,26	2290875,84	33,10	065°12'29"
51	479937,14	2290905,89	17,36	086°26'02"
52	479938,22	2290923,22	9,94	355°33'26"
53	479948,13	2290922,45	32,94	052°34'25"



54	479968,15	2290948,61	44,91	036°54'29"
55	480004,06	2290975,58	2,95	169°27'07"
56	480001,16	2290976,12	22,02	086°22'53"
57	480002,55	2290998,10	14,06	357°45'30"
58	480016,60	2290997,55	15,32	267°40'52"
59	480015,98	2290982,24	30,84	024°23'47"
60	480044,07	2290994,98	20,13	086°46'56"
61	480045,20	2291015,08	0,39	174°08'38"
62	480044,81	2291015,12	34,21	087°40'16"
63	480046,20	2291049,30	32,67	358°01'04"
64	480078,85	2291048,17	10,49	263°45'44"
65	480077,71	2291037,74	21,32	180°30'38"
66	480056,39	2291037,55	24,31	268°47'52"
67	480055,88	2291013,25	4,61	356°53'21"
68	480060,48	2291013,00	13,32	266°43'46"
69	480059,72	2290999,70	43,91	008°03'49"
70	480103,20	2291005,86	20,72	359°56'41"
71	480123,92	2291005,84	32,62	084°36'02"
72	480126,99	2291038,32	9,15	353°09'17"
73	480136,07	2291037,23	22,17	264°41'36"
74	480134,02	2291015,16	10,32	265°56'31"
75	480133,29	2291004,87	25,60	354°52'06"
76	480158,79	2291002,58	12,30	085°56'39"
77	480159,66	2291014,85	11,34	356°45'51"
78	480170,98	2291014,21	15,13	267°18'35"
79	480170,27	2290999,10	24,68	346°34'39"
80	480194,28	2290993,37	8,56	355°42'51"
81	480202,82	2290992,73	3,20	270°00'00"
82	480202,82	2290989,53	23,07	335°26'05"
83	480223,80	2290979,94	17,29	356°48'59"
84	480241,06	2290978,98	9,21	268°26'42"
85	480240,81	2290969,77	4,12	330°19'27"
86	480244,39	2290967,73	44,16	085°01'27"
87	480248,22	2291011,72	19,55	173°58'49"
88	480228,78	2291013,77	13,66	085°40'31"
89	480229,81	2291027,39	30,01	355°05'14"
90	480259,71	2291024,82	65,34	264°42'17"
91	480253,68	2290959,76	54,18	314°11'59"
92	480291,45	2290920,92	59,83	296°40'35"
93	480318,31	2290867,46	69,41	277°36'59"
94	480327,51	2290798,66	51,16	264°16'02"
95	480322,40	2290747,76	44,40	251°52'45"
96	480308,59	2290705,56	32,72	240°55'42"

## 9. Объект культурного наследия «Дом жилой», Воронежская область, г. Борисоглебск, ул. Дубровинская, 63

### 9.1. Графическое описание местоположения границ защитной зоны



#### Условные обозначения:

-  - граница защитной зоны
- 1, 2 - характерная точка границ защитной зоны
- :35 - кадастровый номер земельного участка
- - граница земельного участка, включенная в ЕГРН
- - граница кадастрового квартала
-  - объект культурного наследия

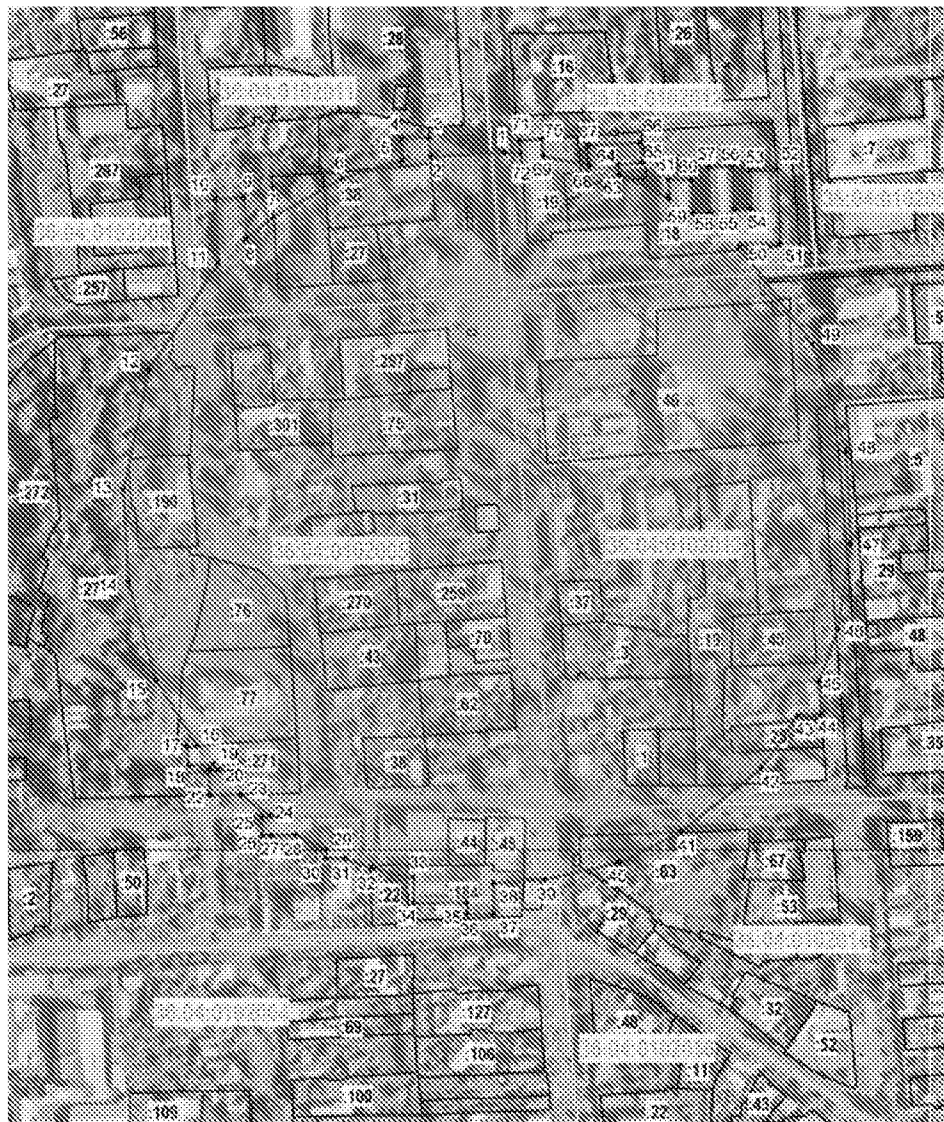
### 9.2. Перечень координат характерных точек границ защитной зоны

Наименование поворотных точек	Координаты поворотных точек в МСК-36		Мера линий, м	Дирекционный угол
	X	Y		
1	480291,29	2290584,91	53,91	213°19'50"
2	480246,25	2290555,29	43,26	197°50'10"
3	480205,07	2290542,04	37,09	185°40'42"



4	480168,16	2290538,37	58,84	174°48'45"
5	480109,56	2290543,69	62,77	162°03'52"
6	480049,84	2290563,02	63,83	142°33'20"
7	479999,16	2290601,83	40,95	127°05'58"
8	479974,46	2290634,49	15,73	177°24'44"
9	479958,75	2290635,20	21,41	087°12'54"
10	479959,79	2290656,58	55,43	105°36'57"
11	479944,87	2290709,96	37,25	090°15'41"
12	479944,70	2290747,21	39,15	086°28'16"
13	479947,11	2290786,29	25,27	077°28'34"
14	479952,59	2290810,96	8,42	119°27'28"
15	479948,45	2290818,29	9,66	036°14'28"
16	479956,24	2290824,00	43,60	064°23'13"
17	479975,09	2290863,32	46,96	051°05'06"
18	480004,59	2290899,86	43,19	037°47'07"
19	480038,72	2290926,32	14,17	086°04'32"
20	480039,69	2290940,46	14,65	355°08'44"
21	480054,29	2290939,22	4,08	269°17'52"
22	480054,24	2290935,14	40,65	021°43'51"
23	480092,00	2290950,19	47,70	009°19'34"
24	480139,07	2290957,92	68,83	354°25'52"
25	480207,58	2290951,24	71,84	337°34'46"
26	480273,99	2290923,84	61,19	317°47'19"
27	480319,31	2290882,73	51,59	301°34'03"
28	480346,32	2290838,77	10,03	356°34'11"
29	480356,33	2290838,17	19,75	265°10'43"
30	480354,67	2290818,49	37,20	282°41'15"
31	480362,84	2290782,20	42,19	353°47'41"
32	480404,78	2290777,64	12,52	265°44'30"
33	480403,85	2290765,15	37,41	175°15'42"
34	480366,57	2290768,24	51,54	265°00'07"
35	480362,08	2290716,90	9,59	354°08'05"
36	480371,62	2290715,92	26,31	266°15'04"
37	480369,90	2290689,67	13,22	175°24'07"
38	480356,72	2290690,73	35,73	252°07'04"
39	480345,75	2290656,73	15,71	354°18'01"
40	480361,38	2290655,17	11,49	264°45'21"
41	480360,33	2290643,73	19,73	175°54'07"
42	480340,65	2290645,14	14,97	265°58'38"
43	480339,60	2290630,21	5,10	178°05'27"
44	480334,50	2290630,38	13,59	237°09'48"
45	480327,13	2290618,96	49,44	223°31'58"

**10. Объект культурного наследия «Дом, где жил Дубровин А.Г.», Воронежская область, г. Борисоглебск, ул. Дубровинская, 65**

**10.1. Графическое описание местоположения границ защитной зоны**



**Условные обозначения:**

-  - граница защитной зоны
- 1, 2 - характерная точка границ защитной зоны
- :35 - кадастровый номер земельного участка
- - граница земельного участка, включенная в ЕГРН
- ..... - граница кадастрового квартала
-  - объект культурного наследия

**10.2. Перечень координат характерных точек границ защитной зоны**

Наименование поворотных точек	Координаты поворотных точек в МСК-36		Мера линий, м	Дирекционный угол
	X	Y		
1	480397,09	2290756,32	42,10	266°57'00"
2	480394,85	2290714,28	10,53	356°17'53"

3	480405,36	2290713,60	15,86	269°07'59"
4	480405,12	2290697,74	12,80	177°48'22"
5	480392,33	2290698,23	35,69	253°52'49"
6	480382,42	2290663,94	45,04	240°58'57"
7	480360,57	2290624,55	19,99	231°20'09"
8	480348,08	2290608,94	23,56	357°39'53"
9	480371,62	2290607,98	16,60	266°41'03"
10	480370,66	2290591,41	36,55	177°21'55"
11	480334,15	2290593,09	72,42	212°57'02"
12	480273,38	2290553,70	69,82	192°18'51"
13	480205,17	2290538,81	52,68	176°51'58"
14	480152,57	2290541,69	58,39	164°15'00"
15	480096,37	2290557,54	43,84	147°31'15"
16	480059,39	2290581,08	6,08	263°34'36"
17	480058,71	2290575,04	10,64	175°57'24"
18	480048,10	2290575,79	14,36	088°21'48"
19	480048,51	2290590,14	4,22	133°39'16"
20	480045,60	2290593,19	5,58	267°56'50"
21	480045,40	2290587,61	14,08	177°18'45"
22	480031,34	2290588,27	17,85	088°50'41"
23	480031,70	2290606,12	20,78	127°07'05"
24	480019,16	2290622,69	4,88	264°28'34"
25	480018,69	2290617,83	10,22	178°39'17"
26	480008,47	2290618,07	5,52	090°00'00"
27	480008,47	2290623,59	13,45	088°58'40"
28	480008,71	2290637,04	19,44	115°37'46"
29	480000,30	2290654,57	5,04	180°00'00"
30	479995,26	2290654,57	10,81	090°00'00"
31	479995,26	2290665,38	16,75	109°29'42"
32	479989,67	2290681,17	24,02	103°17'03"
33	479984,15	2290704,55	14,23	179°35'51"
34	479969,92	2290704,65	30,38	089°49'49"
35	479970,01	2290735,03	6,56	178°04'45"
36	479963,45	2290735,25	15,24	089°35'11"
37	479963,56	2290750,49	17,71	359°17'18"
38	479981,27	2290750,27	29,49	086°37'03"
39	479983,01	2290779,71	42,94	076°44'14"
40	479992,86	2290821,50	39,84	064°05'27"
41	480010,27	2290857,34	58,51	051°32'37"
42	480046,66	2290903,16	36,71	035°08'25"
43	480076,68	2290924,29	13,23	086°52'49"
44	480077,40	2290937,50	18,53	356°17'12"
45	480095,89	2290936,30	31,37	019°41'18"
46	480125,43	2290946,87	49,09	008°43'04"
47	480173,95	2290954,31	52,67	357°07'36"
48	480226,55	2290951,67	64,18	342°35'03"
49	480287,79	2290932,46	69,99	323°05'45"
50	480343,76	2290890,43	23,59	085°54'58"
51	480345,44	2290913,96	42,07	357°23'04"
52	480387,47	2290912,04	14,91	267°13'54"



53	480386,75	2290897,15	21,63	178°43'41"
54	480365,13	2290897,63	10,09	267°16'25"
55	480364,65	2290887,55	24,52	357°43'58"
56	480389,15	2290886,58	13,46	267°57'22"
57	480388,67	2290873,13	25,97	177°19'46"
58	480362,73	2290874,34	10,09	270°00'00"
59	480362,73	2290864,25	18,75	357°03'57"
60	480381,46	2290863,29	13,21	270°00'00"
61	480381,46	2290850,08	10,58	176°05'58"
62	480370,90	2290850,80	31,91	295°24'31"
63	480384,59	2290821,98	5,57	352°34'07"
64	480390,11	2290821,26	13,50	084°54'06"
65	480391,31	2290834,71	11,66	355°01'57"
66	480402,93	2290833,70	29,20	266°30'20"
67	480401,15	2290804,55	11,51	174°51'51"
68	480389,69	2290805,58	27,40	281°19'20"
69	480395,07	2290778,71	9,77	353°42'42"
70	480404,78	2290777,64	12,52	265°44'30"
71	480403,85	2290765,15	7,48	175°14'34"
72	480396,40	2290765,77	9,48	274°10'34"

## 11. Объект культурного наследия «Дом жилой с воротами», Воронежская область, г. Борисоглебск, ул. Дубровинская, 67

### 11.1. Графическое описание местоположения границ защитной зоны



#### Условные обозначения:

-  - граница защитной зоны
- 1, 2 - характерная точка границ защитной зоны
- :35 - кадастровый номер земельного участка
- - граница земельного участка, включенная в ЕГРН
- ..... - граница кадастрового квартала
-  - объект культурного наследия

### 11.2. Перечень координат характерных точек границ защитной зоны

Наименование поворотных точек	Координаты поворотных точек в МСК-36		Мера линий, м	Дирекционный угол
	X	Y		

1	480400,41	2290713,92	4,96	356°18'04"
2	480405,36	2290713,60	15,86	269°07'59"
3	480405,12	2290697,74	6,43	177°46'24"
4	480398,69	2290697,99	47,62	260°54'49"
5	480391,17	2290650,97	47,94	243°20'19"
6	480369,66	2290608,13	1,97	355°37'25"
7	480371,62	2290607,98	16,60	266°41'03"
8	480370,66	2290591,41	11,96	177°21'53"
9	480358,71	2290591,96	37,13	227°19'29"
10	480333,54	2290564,66	26,25	264°40'02"
11	480331,10	2290538,52	18,29	174°41'52"
12	480312,89	2290540,21	8,12	086°41'00"
13	480313,36	2290548,32	23,08	211°44'04"
14	480293,73	2290536,18	13,89	267°48'48"
15	480293,20	2290522,30	23,66	177°57'57"
16	480269,55	2290523,14	27,96	194°52'53"
17	480242,53	2290515,96	49,41	183°36'32"
18	480193,22	2290512,85	43,82	174°15'48"
19	480149,62	2290517,23	57,73	159°26'34"
20	480095,57	2290537,50	46,11	144°35'48"
21	480057,99	2290564,21	31,95	131°48'55"
22	480036,69	2290588,02	5,36	177°19'28"
23	480031,34	2290588,27	6,61	089°28'48"
24	480031,40	2290594,88	27,28	122°34'39"
25	480016,71	2290617,87	8,24	178°36'35"
26	480008,47	2290618,07	15,76	089°36'00"
27	480008,58	2290633,83	22,02	109°54'59"
28	480001,08	2290654,53	5,82	179°36'22"
29	479995,26	2290654,57	13,36	089°41'59"
30	479995,33	2290667,93	21,19	094°42'35"
31	479993,59	2290689,05	28,32	092°34'13"
32	479992,32	2290717,34	28,18	085°42'21"
33	479994,43	2290745,44	2,73	182°05'52"
34	479991,70	2290745,34	4,85	089°38'44"
35	479991,73	2290750,19	4,01	178°25'43"
36	479987,72	2290750,30	17,55	089°34'32"
37	479987,85	2290767,85	9,33	000°40'32"
38	479997,18	2290767,96	41,80	074°46'12"
39	480008,16	2290808,29	55,28	059°09'26"
40	480036,50	2290855,75	10,47	087°25'38"
41	480036,97	2290866,21	7,87	358°23'56"
42	480044,84	2290865,99	35,99	044°09'20"
43	480070,66	2290891,06	46,17	031°19'17"
44	480110,10	2290915,06	19,63	084°47'52"
45	480111,88	2290934,61	15,17	355°07'25"
46	480127,00	2290933,32	9,54	265°07'54"
47	480126,19	2290923,81	2,65	260°38'40"
48	480125,76	2290921,20	10,77	019°44'49"
49	480135,90	2290924,84	8,34	086°17'11"
50	480136,44	2290933,16	13,18	000°33'54"



51	480149,62	2290933,29	4,65	267°24'51"
52	480149,41	2290928,64	6,81	007°10'00"
53	480156,17	2290929,49	3,59	090°00'00"
54	480156,17	2290933,08	12,48	357°03'35"
55	480168,63	2290932,44	25,55	001°54'22"
56	480194,17	2290933,29	44,73	354°51'24"
57	480238,72	2290929,28	58,03	341°05'48"
58	480293,62	2290910,48	60,63	323°34'21"
59	480342,40	2290874,48	39,60	085°35'49"
60	480345,44	2290913,96	42,07	357°23'04"
61	480387,47	2290912,04	14,91	267°13'54"
62	480386,75	2290897,15	21,63	178°43'41"
63	480365,13	2290897,63	10,09	267°16'25"
64	480364,65	2290887,55	24,52	357°43'58"
65	480389,15	2290886,58	13,46	267°57'22"
66	480388,67	2290873,13	25,97	177°19'46"
67	480362,73	2290874,34	10,09	270°00'00"
68	480362,73	2290864,25	18,75	357°03'57"
69	480381,46	2290863,29	13,21	270°00'00"
70	480381,46	2290850,08	19,14	176°58'29"
71	480362,35	2290851,09	45,14	298°02'28"
72	480383,57	2290811,25	34,74	290°12'31"
73	480395,57	2290778,65	9,27	353°44'30"
74	480404,78	2290777,64	12,52	265°44'30"
75	480403,85	2290765,15	5,73	175°17'40"
76	480398,14	2290765,62	23,42	277°36'27"
77	480401,24	2290742,41	28,50	268°19'53"

## 12. Объект культурного наследия «Дом Анисимова», Воронежская область, г. Борисоглебск, ул. Дубровинская, 71

### 12.1. Графическое описание местоположения границ защитной зоны



#### Условные обозначения:

-  - граница защитной зоны
- 1, 2 - характерная точка границ защитной зоны
- :35 - кадастровый номер земельного участка
- - граница земельного участка, включенная в ЕГРН
- ..... - граница кадастрового квартала
-  - объект культурного наследия

### 12.2. Перечень координат характерных точек границ защитной зоны

Наименование поворотных точек	Координаты поворотных точек в МСК-36		Мера линий, м	Дирекционный угол
	X	Y		
1	480461,37	2290729,63	19,28	355°30'28"

2	480480,59	2290728,12	14,30	267°18'49"
3	480479,92	2290713,84	10,13	176°12'31"
4	480469,81	2290714,51	7,36	267°53'57"
5	480469,54	2290707,15	8,96	177°14'58"
6	480460,59	2290707,58	36,40	262°32'00"
7	480455,86	2290671,49	74,37	249°17'20"
8	480429,56	2290601,93	67,37	227°44'57"
9	480384,26	2290552,06	4,11	265°07'15"
10	480383,91	2290547,96	4,49	175°24'21"
11	480379,43	2290548,32	11,05	216°14'14"
12	480370,52	2290541,79	22,48	263°04'38"
13	480367,81	2290519,47	29,62	174°07'40"
14	480338,35	2290522,50	1,54	084°24'02"
15	480338,50	2290524,03	11,04	202°24'30"
16	480328,29	2290519,82	8,64	261°28'33"
17	480327,01	2290511,28	16,78	174°13'05"
18	480310,32	2290512,97	60,21	188°38'05"
19	480250,79	2290503,93	38,76	174°27'47"
20	480212,21	2290507,67	52,62	162°34'14"
21	480162,01	2290523,43	50,30	147°34'37"
22	480119,55	2290550,40	42,89	135°20'58"
23	480089,04	2290580,54	8,67	179°16'23"
24	480080,37	2290580,65	3,27	085°26'24"
25	480080,63	2290583,91	5,34	180°00'00"
26	480075,29	2290583,91	10,88	090°18'57"
27	480075,23	2290594,79	48,55	115°45'46"
28	480054,13	2290638,51	36,48	107°53'54"
29	480042,92	2290673,22	27,67	094°52'19"
30	480040,57	2290700,79	4,58	177°29'59"
31	480035,99	2290700,99	9,83	089°00'33"
32	480036,16	2290710,82	55,28	084°55'29"
33	480041,05	2290765,88	36,67	066°03'24"
34	480055,93	2290799,39	46,74	064°53'37"
35	480075,76	2290841,71	54,11	048°36'14"
36	480111,54	2290882,30	46,34	030°50'34"
37	480151,33	2290906,06	38,43	020°19'33"
38	480187,37	2290919,41	11,23	087°14'40"
39	480187,91	2290930,63	60,52	357°58'25"
40	480248,39	2290928,49	45,03	354°18'12"
41	480293,20	2290924,02	21,48	348°14'06"
42	480314,23	2290919,64	32,59	340°18'30"
43	480344,91	2290908,66	5,33	084°17'22"
44	480345,44	2290913,96	42,07	357°23'04"
45	480387,47	2290912,04	14,91	267°13'54"
46	480386,75	2290897,15	21,63	178°43'41"
47	480365,13	2290897,63	0,86	271°19'56"
48	480365,15	2290896,77	17,71	326°19'40"
49	480379,89	2290886,95	9,27	357°42'43"
50	480389,15	2290886,58	6,49	268°24'41"
51	480388,97	2290880,09	37,10	314°16'45"







52	480414,87	2290853,53	14,71	307°22'34"
53	480423,80	2290841,84	6,72	088°53'30"
54	480423,93	2290848,56	18,10	356°02'26"
55	480441,99	2290847,31	13,10	266°43'06"
56	480441,24	2290834,23	12,59	175°42'59"
57	480428,69	2290835,17	5,50	299°02'04"
58	480431,36	2290830,36	9,57	355°59'13"
59	480440,91	2290829,69	11,54	265°46'35"
60	480440,06	2290818,18	61,82	288°27'51"
61	480459,64	2290759,54	29,96	273°18'37"

### 13. Объект культурного наследия «Гимназия Товаровой», Воронежская область, г. Борисоглебск, ул. Дубровинская, 73 / ул. Советская, 8

#### 13.1. Графическое описание местоположения границ защитной зоны



**Условные обозначения:**

-  - граница защитной зоны
-  1, 2 - характерная точка границ защитной зоны
-  :35 - кадастровый номер земельного участка
-  - граница земельного участка, включенная в ЕГРН
-  - граница кадастрового квартала
-  - объект культурного наследия

#### 13.2. Перечень координат характерных точек границ защитной зоны

Наименование поворотных точек	Координаты поворотных точек в МСК-36		Мера линий, м	Дирекционный угол
	X	Y		
1	480495,02	2290756,85	30,01	274°29'27"

2	480497,37	2290726,93	12,54	354°52'33"
3	480509,86	2290725,81	41,15	267°03'40"
4	480507,75	2290684,71	2,36	180°00'00"
5	480505,39	2290684,71	12,68	266°06'39"
6	480504,53	2290672,06	12,07	356°23'28"
7	480516,58	2290671,30	9,61	265°49'15"
8	480515,88	2290661,72	20,69	176°05'31"
9	480495,24	2290663,13	17,62	086°21'17"
10	480496,36	2290680,71	2,62	176°56'29"
11	480493,74	2290680,85	34,88	265°15'49"
12	480490,86	2290646,09	19,59	358°35'44"
13	480510,44	2290645,61	20,95	267°48'40"
14	480509,64	2290624,68	23,49	179°13'10"
15	480486,15	2290625,00	18,85	254°05'02"
16	480480,98	2290606,87	22,06	265°19'14"
17	480479,18	2290584,88	8,13	178°18'33"
18	480471,05	2290585,12	32,14	237°38'42"
19	480453,85	2290557,97	3,06	354°34'07"
20	480456,90	2290557,68	12,13	268°06'35"
21	480456,50	2290545,56	8,57	176°15'10"
22	480447,95	2290546,12	30,97	219°59'00"
23	480424,22	2290526,22	12,88	266°50'24"
24	480423,51	2290513,36	14,57	177°10'01"
25	480408,96	2290514,08	53,67	208°21'21"
26	480361,73	2290488,59	31,35	191°39'02"
27	480331,03	2290482,26	9,56	255°20'20"
28	480328,61	2290473,01	9,16	169°02'45"
29	480319,62	2290474,75	4,35	077°39'25"
30	480320,55	2290479,00	3,83	187°20'51"
31	480316,75	2290478,51	4,63	254°51'12"
32	480315,54	2290474,04	11,48	167°06'50"
33	480304,35	2290476,60	67,91	175°48'42"
34	480236,62	2290481,56	63,72	156°38'01"
35	480178,13	2290506,83	43,47	142°04'23"
36	480143,84	2290533,55	40,82	128°50'38"
37	480118,24	2290565,34	35,36	119°48'48"
38	480100,66	2290596,02	15,64	268°14'28"
39	480100,18	2290580,39	19,66	179°14'32"
40	480080,52	2290580,65	3,26	088°04'03"
41	480080,63	2290583,91	5,34	180°00'00"
42	480075,29	2290583,91	29,52	089°39'02"
43	480075,47	2290613,43	5,05	358°17'55"
44	480080,52	2290613,28	17,28	087°20'46"
45	480081,32	2290630,54	7,05	357°23'51"
46	480088,36	2290630,22	25,24	103°35'25"
47	480082,43	2290654,75	10,34	172°23'13"
48	480072,18	2290656,12	20,45	085°27'26"
49	480073,80	2290676,51	27,48	085°37'02"
50	480075,90	2290703,91	58,39	085°36'34"
51	480080,37	2290762,13	30,84	074°56'43"

52	480088,38	2290791,91	10,41	178°24'15"
53	480077,97	2290792,20	17,13	090°00'00"
54	480077,97	2290809,33	6,71	358°02'13"
55	480084,68	2290809,10	4,17	270°00'00"
56	480084,68	2290804,93	4,39	000°00'00"
57	480089,07	2290804,93	7,64	090°00'00"
58	480089,07	2290812,57	8,64	358°24'32"
59	480097,71	2290812,33	12,04	069°01'14"
60	480102,02	2290823,57	65,79	051°48'10"
61	480142,70	2290875,27	52,22	033°00'41"
62	480186,49	2290903,72	26,95	086°58'46"
63	480187,91	2290930,63	25,69	357°54'10"
64	480213,58	2290929,69	14,39	267°27'06"
65	480212,94	2290915,31	52,28	011°33'10"
66	480264,16	2290925,78	60,54	356°49'07"
67	480324,61	2290922,42	38,83	346°15'00"
68	480362,33	2290913,19	25,17	357°22'51"
69	480387,47	2290912,04	9,41	267°44'45"
70	480387,10	2290902,64	33,78	329°02'21"
71	480416,07	2290885,26	28,14	319°17'42"
72	480437,40	2290866,91	1,62	355°01'49"
73	480439,01	2290866,77	1,76	085°06'03"
74	480439,16	2290868,52	3,56	355°10'10"
75	480442,71	2290868,22	1,77	265°07'43"
76	480442,56	2290866,46	4,06	355°12'04"
77	480446,61	2290866,12	0,26	265°36'05"
78	480446,59	2290865,86	2,50	354°57'03"
79	480449,08	2290865,64	1,10	265°19'21"
80	480448,99	2290864,54	5,07	355°07'59"
81	480454,04	2290864,11	1,09	085°48'08"
82	480454,12	2290865,20	2,52	355°13'03"
83	480456,63	2290864,99	0,26	085°36'05"
84	480456,65	2290865,25	4,09	355°05'49"
85	480460,73	2290864,90	1,77	085°07'43"
86	480460,88	2290866,66	3,56	355°00'34"
87	480464,43	2290866,35	1,76	265°06'03"
88	480464,28	2290864,60	4,08	355°04'22"
89	480468,34	2290864,25	0,26	263°25'05"
90	480468,31	2290863,99	2,51	355°39'14"
91	480470,81	2290863,80	1,13	264°56'34"
92	480470,71	2290862,67	3,25	355°14'11"
93	480473,95	2290862,40	10,80	265°06'47"
94	480473,03	2290851,64	3,76	175°07'21"
95	480469,28	2290851,96	1,00	264°51'26"
96	480469,19	2290850,96	4,65	175°11'07"
97	480464,56	2290851,35	1,22	266°42'58"
98	480464,49	2290850,13	6,46	175°01'49"
99	480458,05	2290850,69	1,22	084°20'11"
100	480458,17	2290851,9	4,65	175°03'44"
101	480453,54	2290852,3	1	084°51'26"
102	480453,63	2290853,3	3,75	177°15'07"






103	480449,88	2290853,48	41,61	304°29'04"
104	480473,44	2290819,18	37,95	293°03'57"
105	480488,31	2290784,26	21,46	356°09'08"
106	480509,72	2290782,82	26,61	266°53'52"
107	480508,28	2290756,25	13,27	177°24'33"

## 14. Объект культурного наследия «Училище ремесленное», Воронежская область, г. Борисоглебск, ул. Дубровинская, 81

### 14.1. Графическое описание местоположения границ защитной зоны



#### Условные обозначения:

-  - граница защитной зоны
-  1, 2 - характерная точка границ защитной зоны
- 35 - кадастровый номер земельного участка
-  - граница земельного участка, включенная в ЕГРН
-  - граница кадастрового квартала
-  - объект культурного наследия

### 14.2. Перечень координат характерных точек границ защитной зоны

Наименование поворотных точек	Координаты поворотных точек в МСК-36		Мера линий, м	Дирекционный угол
	X	Y		
1	480630,31	2290744,65	29,13	267°14'44"

2	480628,91	2290715,55	4,74	354°03'38"
3	480633,62	2290715,06	0,45	353°39'35"
4	480634,07	2290715,01	8,60	264°07'25"
5	480633,19	2290706,46	4,75	174°12'20"
6	480628,46	2290706,94	24,37	265°44'25"
7	480626,65	2290682,64	24,75	257°25'25"
8	480621,26	2290658,48	17,13	357°41'31"
9	480638,38	2290657,79	20,31	268°15'02"
10	480637,76	2290637,49	22,72	178°15'35"
11	480615,05	2290638,18	13,28	244°06'36"
12	480609,25	2290626,23	26,64	236°50'27"
13	480594,68	2290603,93	34,71	232°37'18"
14	480573,61	2290576,35	17,76	225°35'35"
15	480561,18	2290563,66	32,87	216°27'06"
16	480534,74	2290544,13	11,15	262°56'42"
17	480533,37	2290533,06	4,52	175°17'59"
18	480528,87	2290533,43	7,36	264°04'21"
19	480528,11	2290526,11	10,66	173°42'05"
20	480517,51	2290527,28	5,07	084°06'34"
21	480518,03	2290532,32	44,83	200°16'13"
22	480475,98	2290516,79	45,91	186°13'38"
23	480430,34	2290511,81	48,64	176°24'59"
24	480381,80	2290514,85	25,06	166°52'43"
25	480357,39	2290520,54	19,14	174°07'21"
26	480338,35	2290522,50	4,04	084°10'36"
27	480338,76	2290526,52	9,51	160°55'03"
28	480329,77	2290529,63	18,56	261°26'47"
29	480327,01	2290511,28	16,78	174°13'05"
30	480310,32	2290512,97	25,54	084°36'31"
31	480312,72	2290538,40	21,97	147°55'22"
32	480294,10	2290550,07	23,84	267°57'23"
33	480293,25	2290526,25	14,21	178°03'50"
34	480279,05	2290526,73	33,45	087°38'08"
35	480280,43	2290560,15	26,95	134°10'23"
36	480261,65	2290579,48	43,99	125°17'00"
37	480236,24	2290615,39	47,54	112°32'48"
38	480218,01	2290659,30	49,19	098°43'23"
39	480210,55	2290707,92	48,97	086°26'28"
40	480213,59	2290756,80	35,72	077°13'27"
41	480221,49	2290791,64	57,69	085°07'03"
42	480226,40	2290849,12	22,46	084°58'02"
43	480228,37	2290871,49	37,64	356°19'43"
44	480265,93	2290869,08	35,38	042°28'07"
45	480292,03	2290892,97	37,95	031°36'31"
46	480324,35	2290912,86	49,62	019°50'28"
47	480371,02	2290929,70	37,00	006°51'36"
48	480407,76	2290934,12	60,67	355°34'00"
49	480468,25	2290929,43	46,30	342°38'43"
50	480512,44	2290915,62	33,37	329°23'33"
51	480541,16	2290898,63	27,40	356°31'36"





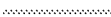

52	480568,51	2290896,97	20,02	268°47'53"
53	480568,09	2290876,95	17,09	314°41'31"
54	480580,11	2290864,80	57,69	303°04'23"
55	480611,59	2290816,46	56,12	286°18'01"
56	480627,34	2290762,60	6,36	357°33'55"
57	480633,69	2290762,33	17,80	266°31'19"
58	480632,61	2290744,56	2,30	177°45'33"

**15. Объект культурного наследия «Типография Орлова», Воронежская область, г. Борисоглебск, ул. Дубровинская, 81 (уточненный адрес - Воронежская область, г. Борисоглебск, ул. Дубровинская, 81а)**

**15.1. Графическое описание местоположения границ защитной зоны**



**Условные обозначения:**

-  - граница защитной зоны
-  1, 2 - характерная точка границ защитной зоны
-  :35 - кадастровый номер земельного участка
-  - граница земельного участка, включенная в ЕГРН
-  - граница кадастрового квартала
-  - объект культурного наследия

**15.2. Перечень координат характерных точек границ защитной зоны**

Наименование поворотных точек	Координаты поворотных точек в МСК-36		Мера линий, м	Дирекционный угол
	X	Y		
1	480680,20	2290737,75	23,82	267°05'18"

2	480678,99	2290713,96	34,00	266°41'42"
3	480677,03	2290680,02	39,27	255°41'03"
4	480667,32	2290641,97	46,12	243°19'06"
5	480646,61	2290600,76	41,06	228°11'54"
6	480619,24	2290570,15	2,82	276°06'56"
7	480619,54	2290567,35	2,85	259°28'45"
8	480619,02	2290564,55	1,74	245°30'05"
9	480618,30	2290562,97	3,07	215°36'10"
10	480615,80	2290561,18	6,99	176°18'41"
11	480608,82	2290561,63	31,62	216°44'48"
12	480583,48	2290542,71	8,12	266°06'56"
13	480582,93	2290534,61	10,66	175°32'07"
14	480572,30	2290535,44	2,51	207°59'31"
15	480570,08	2290534,26	2,08	264°28'53"
16	480569,88	2290532,19	2,88	175°13'11"
17	480567,01	2290532,43	44,78	203°58'41"
18	480526,09	2290514,23	38,29	188°10'59"
19	480488,19	2290508,78	49,79	180°15'11"
20	480438,40	2290508,56	31,19	171°27'43"
21	480407,56	2290513,19	41,86	156°59'37"
22	480369,03	2290529,55	10,15	263°05'56"
23	480367,81	2290519,47	29,62	174°07'40"
24	480338,35	2290522,50	24,39	084°08'23"
25	480340,84	2290546,76	10,57	142°15'46"
26	480332,48	2290553,23	14,77	264°38'26"
27	480331,10	2290538,52	18,29	174°41'52"
28	480312,89	2290540,21	28,06	084°39'48"
29	480315,50	2290568,15	50,00	126°02'00"
30	480286,09	2290608,58	8,70	266°10'38"
31	480285,51	2290599,90	13,34	176°07'54"
32	480272,20	2290600,80	22,55	088°57'30"
33	480272,61	2290623,35	3,53	356°25'25"
34	480276,13	2290623,13	43,05	105°22'56"
35	480264,71	2290664,64	7,64	174°26'19"
36	480257,11	2290665,38	8,61	084°12'12"
37	480257,98	2290673,95	5,01	354°23'30"
38	480262,97	2290673,46	27,01	095°30'06"
39	480260,38	2290700,35	54,59	087°19'59"
40	480262,92	2290754,88	22,58	080°10'59"
41	480266,77	2290777,13	8,15	175°00'10"
42	480258,65	2290777,84	24,44	086°58'30"
43	480259,94	2290802,25	14,14	355°32'21"
44	480274,04	2290801,15	48,14	062°19'21"
45	480296,40	2290843,78	32,54	050°13'25"
46	480317,22	2290868,79	34,56	040°04'54"
47	480343,66	2290891,04	22,99	085°33'33"
48	480345,44	2290913,96	35,70	357°52'53"
49	480381,12	2290912,64	34,50	020°09'27"
50	480413,51	2290924,53	41,83	008°08'58"
51	480454,92	2290930,46	64,74	355°43'17"



52	480519,48	2290925,63	62,51	339°21'52"
53	480577,98	2290903,60	34,43	326°36'36"
54	480606,73	2290884,65	7,06	087°19'12"
55	480607,06	2290891,70	12,79	353°59'11"
56	480619,78	2290890,36	14,90	264°55'01"
57	480618,46	2290875,52	19,79	311°40'54"
58	480631,62	2290860,74	53,77	303°18'32"
59	480661,15	2290815,80	51,23	287°54'16"
60	480676,90	2290767,05	11,03	357°42'49"
61	480687,92	2290766,61	29,20	268°15'13"
62	480687,03	2290737,42	6,84	177°14'02"

**16. Объект культурного наследия «Контора почтово-телеграфная», Воронежская область, г. Борисоглебск, ул. Карла Маркса, 76**

16.1. Графическое описание местоположения границ защитной зоны



**Условные обозначения:**

-  - граница защитной зоны
- 1, 2 - характерная точка границ защитной зоны
- :35 - кадастровый номер земельного участка
- - граница земельного участка, включенная в ЕГРН
- ⋯ - граница кадастрового квартала
-  - объект культурного наследия

16.2. Перечень координат характерных точек границ защитной зоны

Наименование поворотных точек	Координаты поворотных точек в МСК-36		Мера линий, м	Дирекционный угол
	X	Y		

1	480 108,79	2 291 040,43	15,28	176°50'05"
2	480 093,53	2 291 041,28	28,66	230°12'59"
3	480 075,19	2 291 019,25	29,73	267°29'53"
4	480 073,89	2 290 989,55	11,91	177°20'13"
5	480 062,00	2 290 990,10	18,61	084°52'58"
6	480 063,66	2 291 008,64	6,44	227°17'44"
7	480 059,29	2 291 003,91	16,82	268°48'42"
8	480 058,94	2 290 987,09	5,9	357°09'38"
9	480 064,84	2 290 986,79	17,94	267°09'38"
10	480 063,95	2 290 968,88	21,24	177°09'38"
11	480 042,73	2 290 969,93	21,9	087°09'38"
12	480 043,82	2 290 991,81	48,64	208°12'32"
13	480 000,95	2 290 968,82	56,04	192°50'16"
14	479 946,32	2 290 956,36	54,52	180°00'00"
15	479 891,80	2 290 956,36	46,08	167°58'18"
16	479 846,73	2 290 965,97	59,91	154°00'29"
17	479 792,88	2 290 992,22	37,74	176°04'36"
18	479 755,23	2 290 994,81	29,2	086°04'36"
19	479 757,22	2 291 023,94	64,87	122°16'50"
20	479 722,58	2 291 078,78	53,42	105°15'57"
21	479 708,51	2 291 130,32	10,27	171°52'14"
22	479 698,34	2 291 131,77	8,84	085°16'05"
23	479 699,07	2 291 140,58	8,42	355°16'05"
24	479 707,46	2 291 139,89	53,71	090°10'28"
25	479 707,30	2 291 193,60	38,7	077°00'24"
26	479 716,00	2 291 231,30	7,4	213°58'13"
27	479 709,86	2 291 227,17	14,99	119°52'34"
28	479 702,39	2 291 240,17	12,98	029°14'45"
29	479 713,72	2 291 246,51	9,16	299°07'27"
30	479 718,18	2 291 238,50	43,48	066°23'32"
31	479 735,59	2 291 278,34	16,62	091°27'10"
32	479 735,17	2 291 294,96	4,13	091°49'42"
33	479 735,03	2 291 299,09	7,75	177°57'17"
34	479 727,29	2 291 299,36	14,94	090°00'00"
35	479 727,29	2 291 314,30	17,75	355°45'19"
36	479 744,99	2 291 312,99	21,46	268°42'46"
37	479 744,51	2 291 291,53	26,24	051°18'48"
38	479 760,91	2 291 312,01	59,79	038°57'19"
39	479 807,41	2 291 349,61	59,79	021°45'40"
40	479 862,94	2 291 371,77	58,53	004°41'43"
41	479 921,27	2 291 376,57	56,14	349°30'31"
42	479 976,47	2 291 366,34	57,45	337°41'38"
43	480 029,63	2 291 344,54	46,94	320°18'03"
44	480 065,74	2 291 314,55	40,96	312°40'29"
45	480 093,51	2 291 284,44	7,22	356°55'39"
46	480 100,72	2 291 284,05	1,5	268°36'33"
47	480 100,68	2 291 282,55	20,19	355°15'15"
48	480 120,80	2 291 280,88	21,11	266°53'44"
49	480 119,66	2 291 259,80	11,86	176°36'55"
50	480 107,82	2 291 260,50	11,25	295°15'13"







51	480 112,62	2 291 250,32	7,25	001°10'16"
52	480 119,87	2 291 250,47	10,51	271°09'54"
53	480 120,09	2 291 239,96	3,24	181°09'54"
54	480 116,84	2 291 239,89	39,79	279°37'21"
55	480 123,50	2 291 200,67	45,7	276°21'03"
56	480 128,55	2 291 155,25	3,72	355°39'12"
57	480 132,26	2 291 154,97	18,88	264°57'27"
58	480 130,60	2 291 136,16	2,49	180°00'00"
59	480 128,11	2 291 136,16	33,44	258°56'44"
60	480 121,69	2 291 103,34	33,72	250°07'10"
61	480 110,23	2 291 071,62	31,22	267°21'24"

**17. Объект культурного наследия «Гостиница Беляевой», Воронежская область, г. Борисоглебск, ул. Карла Маркса, 84 / ул. Народная, 32**

17.1. Графическое описание местоположения границ защитной зоны



**Условные обозначения:**

-  - граница защитной зоны
-  1, 2 - характерная точка границ защитной зоны
-  :35 - кадастровый номер земельного участка
-  - граница земельного участка, включенная в ЕГРН
-  - граница кадастрового квартала
-  - объект культурного наследия

17.2. Перечень координат характерных точек границ защитной зоны

Наименование поворотных точек	Координаты поворотных точек в МСК-36		Мера линий, м	Дирекционный угол
	X	Y		
1	480 199,11	2 290 997,88	28,86	177°34'34"
2	480 170,27	2 290 999,10	17,73	265°48'19"
3	480 168,97	2 290 981,41	11,68	176°20'52"
4	480 157,31	2 290 982,16	17,86	085°32'01"
5	480 158,70	2 290 999,96	17,72	216°15'58"
6	480 144,41	2 290 989,48	27,78	266°00'57"
7	480 142,48	2 290 961,76	12,96	178°07'04"
8	480 129,53	2 290 962,19	17,48	083°31'40"
9	480 131,50	2 290 979,55	10,78	215°01'29"
10	480 122,67	2 290 973,37	11,18	269°33'17"
11	480 122,58	2 290 962,19	6,95	180°00'00"
12	480 115,64	2 290 962,19	7,58	086°18'58"
13	480 116,12	2 290 969,75	44,79	201°25'43"
14	480 074,43	2 290 953,39	44,79	188°34'17"
15	480 030,15	2 290 946,71	41,66	178°34'13"
16	479 988,50	2 290 947,75	44,79	169°17'09"
17	479 944,49	2 290 956,08	44,79	156°25'43"
18	479 903,44	2 290 973,99	44,79	143°34'17"
19	479 867,41	2 291 000,58	14,4	268°40'18"
20	479 867,07	2 290 986,18	14,15	179°12'42"
21	479 852,92	2 290 986,38	25,09	081°01'58"
22	479 856,83	2 291 011,16	10,69	131°08'32"
23	479 849,80	2 291 019,21	16,2	209°26'18"
24	479 835,69	2 291 011,24	25,41	116°23'20"
25	479 824,39	2 291 034,01	12,36	128°28'49"
26	479 816,70	2 291 043,68	11,93	136°41'05"
27	479 808,02	2 291 051,87	18,95	046°03'39"
28	479 821,17	2 291 065,51	28,69	110°32'04"
29	479 811,11	2 291 092,38	38,23	101°13'54"
30	479 803,66	2 291 129,87	36,05	089°22'40"
31	479 804,05	2 291 165,92	9,7	177°45'43"
32	479 794,36	2 291 166,30	11,42	087°25'40"
33	479 794,87	2 291 177,70	10,83	356°16'00"
34	479 805,68	2 291 177,00	26,84	079°06'12"
35	479 810,75	2 291 203,36	38,78	075°42'35"
36	479 820,32	2 291 240,94	32,97	064°54'03"
37	479 834,31	2 291 270,80	10,54	091°19'03"
38	479 834,07	2 291 281,34	4,1	002°36'09"
39	479 838,16	2 291 281,53	5,34	088°40'04"
40	479 838,29	2 291 286,86	6,73	357°44'43"
41	479 845,01	2 291 286,59	19,95	086°50'50"
42	479 846,11	2 291 306,51	13,91	355°29'04"
43	479 859,97	2 291 305,41	32,18	044°06'10"
44	479 883,08	2 291 327,81	29,31	033°32'11"
45	479 907,52	2 291 344,01	32,86	175°30'06"



46	479 874,75	2 291 346,58	25,36	086°04'27"
47	479 876,49	2 291 371,89	79,66	354°18'26"
48	479 955,75	2 291 363,99	44,79	008°34'17"
49	480 000,04	2 291 370,66	34,11	358°18'15"
50	480 034,13	2 291 369,65	49,67	350°22'55"
51	480 083,11	2 291 361,35	45,95	336°32'17"
52	480 125,26	2 291 343,06	46,24	322°09'49"
53	480 161,78	2 291 314,69	37,46	310°46'40"
54	480 186,24	2 291 286,33	38,19	300°17'36"
55	480 205,50	2 291 253,36	33,03	355°36'21"
56	480 238,43	2 291 250,83	14,64	270°58'16"
57	480 238,68	2 291 236,19	26,76	177°35'54"
58	480 211,94	2 291 237,31	25,44	285°33'48"
59	480 218,77	2 291 212,80	18,46	356°21'13"
60	480 237,19	2 291 211,63	10,67	270°00'00"
61	480 237,19	2 291 200,96	16,26	179°38'36"
62	480 220,93	2 291 201,06	53,66	272°32'32"
63	480 223,31	2 291 147,46	59,7	260°35'01"
64	480 213,54	2 291 088,57	84,13	241°15'30"
65	480 173,09	2 291 014,80	25,94	356°56'32"
66	480 198,99	2 291 013,42	15,54	270°26'13"

**18. Объект культурного наследия «Библиотека Ивановой», Воронежская область, г. Борисоглебск, ул. Карла Маркса, 97**

18.1. Графическое описание местоположения границ защитной зоны



**Условные обозначения:**

-  - граница защитной зоны
- 1, 2 - характерная точка границ защитной зоны
- :35 - кадастровый номер земельного участка
- - граница земельного участка, включенная в ЕГРН
- ..... - граница кадастрового квартала
-  - объект культурного наследия

18.2. Перечень координат характерных точек границ защитной зоны

Наименование поворотных точек	Координаты поворотных точек в МСК-36		Мера линий, м	Дирекционный угол
	X	Y		
1	480 319,69	2 290 944,36	40,19	177°34'34"
2	480 279,62	2 290 947,41	29,89	265°48'19"
3	480 255,57	2 290 929,66	26,83	176°20'52"
4	480 232,17	2 290 916,53	27,85	085°32'01"
5	480 206,07	2 290 906,81	28,79	216°15'58"
6	480 177,75	2 290 901,66	27,93	266°00'57"
7	480 149,99	2 290 898,51	33,22	178°07'04"
8	480 116,80	2 290 899,94	32,04	083°31'40"
9	480 085,33	2 290 905,95	29,47	215°01'29"
10	480 057,52	2 290 915,69	18,58	269°33'17"
11	480 038,98	2 290 917,04	8,89	180°00'00"
12	480 037,49	2 290 925,80	21	086°18'58"
13	480 019,81	2 290 937,13	28,24	201°25'43"
14	479 998,07	2 290 955,16	25,57	188°34'17"
15	479 981,13	2 290 974,31	29,19	178°34'13"
16	479 964,59	2 290 998,36	28,41	169°17'09"
17	479 952,00	2 291 023,83	24,43	156°25'43"
18	479 944,28	2 291 047,00	23,34	143°34'17"
19	479 939,70	2 291 069,89	26,14	268°40'18"
20	479 937,41	2 291 095,93	29,2	179°12'42"
21	479 938,05	2 291 125,12	27,06	081°01'58"
22	479 941,93	2 291 151,91	4,04	131°08'32"
23	479 937,92	2 291 152,37	15,46	209°26'18"
24	479 938,54	2 291 167,83	3,61	116°23'20"
25	479 942,14	2 291 167,58	10,45	128°28'49"
26	479 942,89	2 291 178,00	6,4	136°41'05"
27	479 949,29	2 291 177,76	28,64	046°03'39"
28	479 960,59	2 291 204,08	27,04	110°32'04"
29	479 974,03	2 291 227,54	31,65	101°13'54"
30	479 994,63	2 291 251,57	26,05	089°22'40"
31	480 014,79	2 291 268,07	3,46	177°45'43"
32	480 014,66	2 291 271,53	10,96	087°25'40"
33	480 003,70	2 291 271,65	21,97	356°16'00"
34	480 003,70	2 291 293,61	25,59	079°06'12"
35	480 029,27	2 291 292,62	14,25	075°42'35"
36	480 029,33	2 291 278,37	25,58	064°54'03"
37	480 051,86	2 291 290,48	24,39	091°19'03"
38	480 074,46	2 291 299,64	25,15	002°36'09"
39	480 098,79	2 291 306,03	32,86	088°40'04"
40	480 131,40	2 291 310,08	34,05	357°44'43"
41	480 165,44	2 291 309,51	28,56	086°50'50"
42	480 193,67	2 291 305,16	27,32	355°29'04"
43	480 219,80	2 291 297,21	30,78	044°06'10"
44	480 247,56	2 291 283,90	31,51	033°32'11"
45	480 273,86	2 291 266,54	73,15	175°30'06"







46	480 346,91	2 291 262,88	24,83	086°04'27"
47	480 346,27	2 291 238,05	13,79	354°18'26"
48	480 332,53	2 291 239,27	7,8	008°34'17"
49	480 332,68	2 291 247,07	14,74	358°18'15"
50	480 317,94	2 291 247,21	9,45	350°22'55"
51	480 317,65	2 291 237,77	10,94	336°32'17"
52	480 306,78	2 291 239,01	9,35	322°09'49"
53	480 306,50	2 291 248,35	12,88	310°46'40"
54	480 293,62	2 291 248,64	40,58	300°17'36"
55	480 318,51	2 291 216,58	22,31	355°36'21"
56	480 340,79	2 291 215,42	25,49	270°58'16"
57	480 339,30	2 291 189,98	6,83	177°35'54"
58	480 332,47	2 291 190,16	27,39	285°33'48"
59	480 341,12	2 291 164,17	34,45	356°21'13"
60	480 347,91	2 291 130,39	36,61	270°00'00"
61	480 348,27	2 291 093,78	37,13	179°38'36"
62	480 344,26	2 291 056,87	32,15	272°32'32"
63	480 335,39	2 291 025,97	29,95	260°35'01"
64	480 322,37	2 290 999,01	7,09	241°15'30"
65	480 321,88	2 290 991,93	3,66	356°56'32"
66	480 318,23	2 290 992,07	13,01	235°31'13"
67	480 310,86	2 290 981,34	10,54	356°04'44"
68	480 321,37	2 290 980,62	36,3	267°20'33"

**19. Объект культурного наследия «Дом жилой», Воронежская область, г. Борисоглебск, ул. Карла Маркса, 102**

19.1. Графическое описание местоположения границ защитной зоны



**Условные обозначения:**

-  - граница защитной зоны
-  1, 2 - характерная точка границ защитной зоны
-  :35 - кадастровый номер земельного участка
-  - граница земельного участка, включенная в ЕГРН
-  - граница кадастрового квартала
-  - объект культурного наследия

19.2. Перечень координат характерных точек границ защитной зоны

Наименование поворотных точек	Координаты поворотных точек в МСК-36		Мера линий, м	Дирекционный угол
	X	Y		
1	480 436,19	2 291 023,90	10,53	270°00'00"
2	480 436,19	2 291 013,36	18,04	178°18'38"
3	480 418,16	2 291 013,89	5,7	239°51'54"
4	480 415,30	2 291 008,97	7,48	232°30'00"
5	480 410,75	2 291 003,03	7,09	289°21'11"
6	480 413,10	2 290 996,34	4,07	264°17'22"
7	480 412,69	2 290 992,29	4,52	354°47'49"
8	480 417,19	2 290 991,88	55,31	264°54'57"
9	480 412,29	2 290 936,79	63,77	175°59'32"
10	480 348,68	2 290 941,24	9,37	088°30'46"
11	480 348,92	2 290 950,61	30,78	202°15'33"
12	480 320,44	2 290 938,95	23,81	194°49'38"
13	480 297,43	2 290 932,86	23,65	189°51'57"
14	480 274,13	2 290 928,81	27,24	181°58'38"
15	480 246,91	2 290 927,87	26,07	177°56'02"
16	480 220,85	2 290 928,81	25,61	171°21'26"
17	480 195,53	2 290 932,66	27,38	164°06'46"
18	480 169,19	2 290 940,15	26,52	157°32'54"
19	480 144,68	2 290 950,28	25,07	148°17'21"
20	480 123,35	2 290 963,46	81,14	176°22'31"
21	480 042,38	2 290 968,59	76,6	087°07'11"
22	480 046,23	2 291 045,09	7,91	357°36'51"
23	480 054,13	2 291 044,76	26,65	110°15'34"
24	480 044,90	2 291 069,76	29,89	102°51'26"
25	480 038,25	2 291 098,90	29,89	094°17'09"
26	480 036,02	2 291 128,71	26,99	088°57'51"
27	480 036,51	2 291 155,70	27,09	083°34'33"
28	480 039,54	2 291 182,62	29,89	077°08'34"
29	480 046,19	2 291 211,77	23,36	070°06'06"
30	480 054,14	2 291 233,73	57,73	087°51'00"
31	480 056,31	2 291 291,42	34,48	355°43'24"
32	480 090,69	2 291 288,85	29,89	042°51'26"
33	480 112,61	2 291 309,18	29,89	034°17'09"
34	480 137,30	2 291 326,02	29,89	025°42'51"
35	480 164,24	2 291 338,99	26,56	018°19'08"
36	480 189,45	2 291 347,34	28,81	010°07'29"
37	480 217,81	2 291 352,40	26,97	000°34'38"
38	480 244,78	2 291 352,67	33	355°09'58"
39	480 277,66	2 291 349,89	29,89	347°08'34"
40	480 306,81	2 291 343,24	29,89	338°34'17"
41	480 334,63	2 291 332,32	28,74	329°34'06"
42	480 359,42	2 291 317,76	30,19	322°21'40"
43	480 383,32	2 291 299,33	30,71	312°53'15"
44	480 404,22	2 291 276,83	26,42	307°11'48"
45	480 420,19	2 291 255,78	16,01	358°03'21"







46	480 436,19	2 291 255,24	14,19	271°38'12"
47	480 436,60	2 291 241,06	8,11	177°08'15"
48	480 428,50	2 291 241,47	5,88	303°45'47"
49	480 431,77	2 291 236,57	6,46	356°40'17"
50	480 438,22	2 291 236,20	13,1	270°09'23"
51	480 438,26	2 291 223,10	24,28	289°54'38"
52	480 446,53	2 291 200,27	23,69	282°50'52"
53	480 451,79	2 291 177,17	26,74	276°27'49"
54	480 454,80	2 291 150,60	26,22	270°03'41"
55	480 454,83	2 291 124,37	5,33	351°15'14"
56	480 460,10	2 291 123,56	16,74	268°36'48"
57	480 459,69	2 291 106,83	5,67	178°43'17"
58	480 454,02	2 291 106,95	24,18	258°54'37"
59	480 449,37	2 291 083,23	22,43	253°55'43"
60	480 443,16	2 291 061,67	22,43	247°30'00"
61	480 434,58	2 291 040,95	6,7	268°13'26"
62	480 434,37	2 291 034,25	3,16	179°33'45"
63	480 431,21	2 291 034,28	11,2	237°43'58"
64	480 425,23	2 291 024,80	11	355°16'12"

**20. Объект культурного наследия «Дом фотографа Нежелского»,  
Воронежская область, г. Борисоглебск, ул. Карла Маркса, 118**

20.1. Графическое описание местоположения границ защитной зоны



**Условные обозначения:**

-  - граница защитной зоны
-  1, 2 - характерная точка границ защитной зоны
-  :35 - кадастровый номер земельного участка
-  - граница земельного участка, включенная в ЕГРН
-  - граница кадастрового квартала
-  - объект культурного наследия

20.2. Перечень координат характерных точек границ защитной зоны

Наименование поворотных точек	Координаты поворотных точек в МСК-36		Мера линий, м	Дирекционный угол
	X	Y		
1	480 764,23	2 291 127,66	27,84	178°39'27"
2	480 736,40	2 291 128,32	34,57	269°50'38"
3	480 736,30	2 291 093,74	35,37	262°57'15"
4	480 731,96	2 291 058,64	1,85	355°54'52"
5	480 733,80	2 291 058,51	28,22	265°27'29"
6	480 731,57	2 291 030,37	7,63	176°04'57"
7	480 723,96	2 291 030,89	24,72	246°07'45"
8	480 713,95	2 291 008,29	29,99	238°15'39"
9	480 698,18	2 290 982,78	24,51	233°04'07"
10	480 683,45	2 290 963,19	29,48	267°28'54"
11	480 682,16	2 290 933,74	13,52	175°14'11"
12	480 668,68	2 290 934,86	14,75	089°34'31"
13	480 668,79	2 290 949,61	32,76	219°15'57"
14	480 643,43	2 290 928,87	11,8	267°16'25"
15	480 642,87	2 290 917,09	18,76	175°59'45"
16	480 624,16	2 290 918,40	23,17	199°39'28"
17	480 602,33	2 290 910,60	24,91	195°23'26"
18	480 578,32	2 290 903,99	27,65	189°04'16"
19	480 551,02	2 290 899,63	29,8	180°17'04"
20	480 521,21	2 290 899,48	32,12	177°09'27"
21	480 489,13	2 290 901,08	29,89	169°17'09"
22	480 459,76	2 290 906,63	27,06	160°57'16"
23	480 434,18	2 290 915,47	25,57	154°12'47"
24	480 411,15	2 290 926,59	23,1	145°32'50"
25	480 392,11	2 290 939,66	42,33	176°06'16"
26	480 349,87	2 290 942,53	37,53	087°32'00"
27	480 351,49	2 290 980,03	46,12	120°19'02"
28	480 328,21	2 291 019,84	17,93	175°45'00"
29	480 310,33	2 291 021,17	15,7	085°39'08"
30	480 311,52	2 291 036,83	10,64	355°23'08"
31	480 322,12	2 291 035,97	14,99	107°10'16"
32	480 317,69	2 291 050,30	6,85	177°18'47"
33	480 310,86	2 291 050,62	7,37	087°57'17"
34	480 311,12	2 291 057,98	6,9	176°59'51"
35	480 304,22	2 291 058,34	23,07	087°14'28"
36	480 305,33	2 291 081,38	4,54	170°51'35"
37	480 300,86	2 291 082,11	13,76	086°40'54"
38	480 301,65	2 291 095,85	10,08	352°30'15"
39	480 311,64	2 291 094,53	26,16	089°42'44"
40	480 311,78	2 291 120,70	7,25	175°50'25"
41	480 304,54	2 291 121,22	7,11	086°33'25"
42	480 304,97	2 291 128,32	6,75	357°27'53"
43	480 311,71	2 291 128,02	16,08	088°22'28"
44	480 312,17	2 291 144,10	1,6	170°32'16"
45	480 310,59	2 291 144,36	14,04	085°03'46"





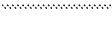

46	480 311,80	2 291 158,35	2,59	358°15'12"
47	480 314,39	2 291 158,27	35,65	076°06'15"
48	480 322,95	2 291 192,87	15,56	177°16'32"
49	480 307,40	2 291 193,61	12,72	090°00'00"
50	480 307,40	2 291 206,34	6,88	356°36'48"
51	480 314,27	2 291 205,93	12,33	087°33'20"
52	480 314,80	2 291 218,25	11,57	359°20'56"
53	480 326,37	2 291 218,12	18,17	087°51'22"
54	480 327,05	2 291 236,27	17,8	358°07'42"
55	480 344,84	2 291 235,69	32,7	052°02'36"
56	480 364,96	2 291 261,48	29,89	042°51'26"
57	480 386,87	2 291 281,81	29,89	034°17'09"
58	480 411,57	2 291 298,65	29,89	025°42'51"
59	480 438,50	2 291 311,62	29,89	017°08'34"
60	480 467,06	2 291 320,43	29,89	008°34'17"
61	480 496,62	2 291 324,88	29,89	000°00'00"
62	480 526,51	2 291 324,88	32,5	357°21'33"
63	480 558,98	2 291 323,39	29,89	349°17'09"
64	480 588,35	2 291 317,83	29,89	340°42'51"
65	480 616,56	2 291 307,96	29,89	332°08'34"
66	480 642,99	2 291 293,99	29,89	323°34'17"
67	480 667,04	2 291 276,24	29,89	315°00'00"
68	480 688,18	2 291 255,10	29,89	306°25'43"
69	480 705,93	2 291 231,05	10,84	358°55'14"
70	480 716,77	2 291 230,85	19,43	270°01'56"
71	480 716,78	2 291 211,42	17,78	292°22'55"
72	480 723,55	2 291 194,98	19,74	357°19'41"
73	480 743,27	2 291 194,06	36,93	269°13'45"
74	480 742,77	2 291 157,13	9,54	180°00'00"
75	480 733,23	2 291 157,13	9,41	281°34'06"
76	480 735,12	2 291 147,91	29,38	357°54'45"
77	480 764,48	2 291 146,84	19,18	269°15'41"

**21. Объект культурного наследия «Дом, в котором родился маршал Неделин М.И.», Воронежская область, г. Борисоглебск, ул. Карла Маркса, 121**

21.1. Графическое описание местоположения границ защитной зоны



**Условные обозначения:**

-  - граница защитной зоны
-  1, 2 - характерная точка границ защитной зоны
-  :35 - кадастровый номер земельного участка
-  - граница земельного участка, включенная в ЕГРН
-  - граница кадастрового квартала
-  - объект культурного наследия

21.2. Перечень координат характерных точек границ защитной зоны

Наименование поворотных точек	Координаты поворотных точек в МСК-36		Мера линий, м	Дирекционный угол
	X	Y		
1	480 732,39	2 291 029,27	6,41	173°19'53"
2	480 726,02	2 291 030,02	22,43	258°12'51"
3	480 721,44	2 291 008,06	22,43	251°47'09"
4	480 714,42	2 290 986,76	22,43	245°21'26"
5	480 705,07	2 290 966,37	22,43	238°55'43"
6	480 693,50	2 290 947,16	18,37	232°19'29"
7	480 682,27	2 290 932,63	16,75	265°54'52"
8	480 681,08	2 290 915,92	13,37	177°57'17"
9	480 667,72	2 290 916,40	22,14	220°49'39"
10	480 650,96	2 290 901,92	21,11	214°01'10"
11	480 633,47	2 290 890,11	19,23	210°27'21"
12	480 616,89	2 290 880,36	3,71	266°18'31"
13	480 616,65	2 290 876,67	8,35	180°00'00"
14	480 608,30	2 290 876,67	17,3	201°12'14"
15	480 592,17	2 290 870,41	20,19	196°00'12"
16	480 572,75	2 290 864,84	22,43	189°38'34"
17	480 550,64	2 290 861,08	22,43	183°12'51"
18	480 528,25	2 290 859,83	21,94	178°05'44"
19	480 506,32	2 290 860,56	23,8	173°30'38"
20	480 482,68	2 290 863,25	22,43	168°12'51"
21	480 460,72	2 290 867,83	22,43	161°47'09"
22	480 439,42	2 290 874,84	22,43	155°21'26"
23	480 419,03	2 290 884,19	22,43	148°55'43"
24	480 399,82	2 290 895,76	22,43	142°30'00"
25	480 382,03	2 290 909,42	22,43	136°04'17"
26	480 365,87	2 290 924,98	22,43	129°38'34"
27	480 351,56	2 290 942,25	22,43	123°12'51"
28	480 339,28	2 290 961,01	22,43	116°47'09"
29	480 329,17	2 290 981,03	22,43	110°21'26"
30	480 321,37	2 291 002,06	19,85	104°42'00"
31	480 316,33	2 291 021,26	6,83	175°49'09"
32	480 309,52	2 291 021,76	14,83	086°18'31"
33	480 310,48	2 291 036,55	3,6	354°17'22"
34	480 314,06	2 291 036,19	14,28	096°14'04"
35	480 312,51	2 291 050,39	2,28	173°59'28"
36	480 310,24	2 291 050,63	8,12	087°28'26"
37	480 310,60	2 291 058,74	6,95	175°04'22"
38	480 303,68	2 291 059,34	23,12	084°57'58"
39	480 305,71	2 291 082,37	4,8	174°17'22"
40	480 300,93	2 291 082,85	12,31	086°39'58"
41	480 301,65	2 291 095,14	11,99	354°35'14"
42	480 313,59	2 291 094,01	26,53	083°46'51"
43	480 316,46	2 291 120,38	12,25	174°10'01"
44	480 304,27	2 291 121,63	7,17	086°11'09"
45	480 304,75	2 291 128,78	12,68	355°41'02"







46	480 317,40	2 291 127,83	4,75	080°34'29"
47	480 318,18	2 291 132,52	4,16	172°14'57"
48	480 314,06	2 291 133,08	5,42	084°41'27"
49	480 314,56	2 291 138,48	6,19	353°08'03"
50	480 320,70	2 291 137,74	5,92	070°50'05"
51	480 322,65	2 291 143,33	11,5	177°23'42"
52	480 311,16	2 291 143,86	13,64	088°17'55"
53	480 311,56	2 291 157,49	17,43	357°20'13"
54	480 328,98	2 291 156,68	25,35	063°26'06"
55	480 340,31	2 291 179,35	24,97	057°37'25"
56	480 353,68	2 291 200,44	27,16	048°22'18"
57	480 371,72	2 291 220,74	38,57	086°56'17"
58	480 373,78	2 291 259,26	32,72	356°41'21"
59	480 406,45	2 291 257,37	9,45	268°21'48"
60	480 406,18	2 291 247,92	39,12	027°05'44"
61	480 441,00	2 291 265,73	34,13	015°23'44"
62	480 473,90	2 291 274,79	30,55	007°50'21"
63	480 504,17	2 291 278,96	31,72	358°35'31"
64	480 535,88	2 291 278,18	29,08	351°23'56"
65	480 564,63	2 291 273,83	31,65	346°08'54"
66	480 595,36	2 291 266,25	33,39	336°11'29"
67	480 625,91	2 291 252,78	32,09	325°47'33"
68	480 652,44	2 291 234,74	37,56	355°59'32"
69	480 689,91	2 291 232,11	22,44	268°10'19"
70	480 689,19	2 291 209,68	9,33	175°36'05"
71	480 679,89	2 291 210,40	22	306°37'17"
72	480 693,01	2 291 192,74	9,89	351°40'28"
73	480 702,80	2 291 191,31	13,83	268°49'41"
74	480 702,51	2 291 177,48	22,43	296°47'09"
75	480 712,62	2 291 157,46	32,39	288°21'00"
76	480 722,82	2 291 126,72	29,99	281°03'30"
77	480 728,57	2 291 097,28	2,64	354°48'20"
78	480 731,19	2 291 097,05	3,1	272°12'09"
79	480 731,31	2 291 093,94	5,97	358°51'15"
80	480 737,28	2 291 093,82	11,94	268°16'54"
81	480 736,92	2 291 081,89	7,82	175°40'16"
82	480 729,12	2 291 082,48	23,87	268°18'47"
83	480 728,42	2 291 058,62	6,13	355°33'32"
84	480 734,53	2 291 058,15	28,95	265°44'46"

**22. Объект культурного наследия «Дом Крыгина», Воронежская область,  
г. Борисоглебск, ул. Карла Маркса, 124**

22.1. Графическое описание местоположения границ защитной зоны



**Условные обозначения:**

-  - граница защитной зоны
-  1, 2 - характерная точка границ защитной зоны
-  :35 - кадастровый номер земельного участка
-  - граница земельного участка, включенная в ЕГРН
-  - граница кадастрового квартала
-  - объект культурного наследия

22.2. Перечень координат характерных точек границ защитной зоны

Наименование поворотных точек	Координаты поворотных точек в МСК-36		Мера линий, м	Дирекционный угол
	X	Y		
1	480 819,33	2 291 039,58	7,2	174°45'29"
2	480 812,16	2 291 040,23	17,97	251°00'15"
3	480 806,31	2 291 023,24	18,79	246°42'25"
4	480 798,88	2 291 005,99	4,21	359°06'17"
5	480 803,09	2 291 005,92	5	268°29'33"
6	480 802,96	2 291 000,92	5,92	177°27'19"
7	480 797,04	2 291 001,19	17,97	240°12'09"
8	480 788,11	2 290 985,59	22,43	234°38'34"
9	480 775,13	2 290 967,30	22,43	228°12'51"
10	480 760,19	2 290 950,57	22,02	222°54'38"
11	480 744,06	2 290 935,58	27,01	266°05'35"
12	480 742,22	2 290 908,63	13,3	174°51'50"
13	480 728,97	2 290 909,82	15,09	174°21'42"
14	480 713,96	2 290 911,30	5,23	085°43'16"
15	480 714,35	2 290 916,52	19,24	206°05'49"
16	480 697,07	2 290 908,05	20,64	200°20'19"
17	480 677,72	2 290 900,88	22,43	193°55'43"
18	480 655,95	2 290 895,48	22,43	187°30'00"
19	480 633,71	2 290 892,55	22,43	181°04'17"
20	480 611,29	2 290 892,14	20,71	176°53'06"
21	480 590,61	2 290 893,26	19,94	173°59'09"
22	480 570,78	2 290 895,35	26,09	266°14'37"
23	480 569,07	2 290 869,32	13,17	176°33'59"
24	480 555,92	2 290 870,11	27,69	085°38'35"
25	480 558,03	2 290 897,72	22,77	164°47'57"
26	480 536,05	2 290 903,69	23,01	158°01'49"
27	480 514,71	2 290 912,30	20,35	152°43'59"
28	480 496,62	2 290 921,62	19,93	145°56'12"
29	480 480,11	2 290 932,78	5,09	174°17'08"
30	480 475,04	2 290 933,29	3,56	088°30'19"
31	480 475,14	2 290 936,85	19,36	138°37'54"
32	480 460,60	2 290 949,65	15,67	266°38'01"
33	480 459,68	2 290 934,00	21,55	178°14'03"
34	480 438,14	2 290 934,67	36,89	087°44'22"
35	480 439,59	2 290 971,53	25,27	120°52'07"
36	480 426,63	2 290 993,22	22,27	116°29'52"
37	480 416,69	2 291 013,15	13,33	174°54'28"
38	480 403,41	2 291 014,33	32,91	087°01'24"
39	480 405,12	2 291 047,20	23,96	099°40'58"
40	480 401,09	2 291 070,82	22,43	093°12'51"
41	480 399,83	2 291 093,22	25,09	088°13'22"
42	480 400,61	2 291 118,30	21,31	083°14'32"
43	480 403,12	2 291 139,46	24,34	078°07'26"
44	480 408,13	2 291 163,28	27,17	069°52'21"
45	480 417,48	2 291 188,80	2,76	177°16'25"







46	480 414,72	2 291 188,93	6,75	083°17'25"
47	480 415,51	2 291 195,64	4,61	356°43'46"
48	480 420,11	2 291 195,37	16,16	062°04'07"
49	480 427,68	2 291 209,65	11,89	087°50'06"
50	480 428,13	2 291 221,54	6,84	357°47'51"
51	480 434,97	2 291 221,27	20,7	053°47'07"
52	480 447,19	2 291 237,97	17,6	087°18'24"
53	480 448,02	2 291 255,55	15,49	357°41'13"
54	480 463,50	2 291 254,93	24,32	040°01'25"
55	480 482,12	2 291 270,57	22,43	033°12'51"
56	480 500,89	2 291 282,86	22,43	026°47'09"
57	480 520,91	2 291 292,96	22,43	020°21'26"
58	480 541,93	2 291 300,77	22,43	013°55'43"
59	480 563,70	2 291 306,16	22,43	007°30'00"
60	480 585,94	2 291 309,09	23,83	001°00'21"
61	480 609,77	2 291 309,51	24,81	355°36'01"
62	480 634,50	2 291 307,61	22,43	352°30'00"
63	480 656,74	2 291 304,68	22,43	346°04'17"
64	480 678,51	2 291 299,28	22,43	339°38'34"
65	480 699,53	2 291 291,48	22,43	333°12'51"
66	480 719,56	2 291 281,37	22,43	326°47'09"
67	480 738,32	2 291 269,09	22,43	320°21'26"
68	480 755,59	2 291 254,78	22,43	313°55'43"
69	480 771,15	2 291 238,62	22,43	307°30'00"
70	480 784,80	2 291 220,83	22,43	301°04'17"
71	480 796,38	2 291 201,62	23,31	294°20'09"
72	480 805,98	2 291 180,38	10,15	355°32'40"
73	480 816,11	2 291 179,60	11,44	268°01'30"
74	480 815,71	2 291 168,16	5,39	180°00'00"
75	480 810,32	2 291 168,16	23,52	284°08'33"
76	480 816,07	2 291 145,35	22,43	277°30'00"
77	480 819,00	2 291 123,11	22,43	271°04'17"
78	480 819,42	2 291 100,69	25,11	266°39'35"
79	480 817,95	2 291 075,62	25,54	261°41'55"
80	480 814,27	2 291 050,34	5,76	354°08'00"
81	480 820,00	2 291 049,75	10,2	266°14'54"

**23. Объект культурного наследия «Дом жилой», Воронежская область, г. Борисоглебск, ул. Карла Маркса, 139**

23.1. Графическое описание местоположения границ защитной зоны



**Условные обозначения:**

-  - граница защитной зоны
-  1, 2 - характерная точка границ защитной зоны
-  :35 - кадастровый номер земельного участка
-  - граница земельного участка, включенная в ЕГРН
-  - граница кадастрового квартала
-  ТОКН - территория объекта культурного наследия

23.2. Перечень координат характерных точек границ защитной зоны

Наименование поворотных точек	Координаты поворотных точек в МСК-36		Мера линий, м	Дирекционный угол
	X	Y		
1	480 607,88	2 290 978,85	112,04	087°05'57"

2	480 613,55	2 291 090,75	14,75	177°02'47"
3	480 598,82	2 291 091,51	24,31	087°03'10"
4	480 600,07	2 291 115,79	14,80	000°13'56"
5	480 614,87	2 291 115,85	13,27	020°33'04"
6	480 627,30	2 291 120,51	8,14	052°44'10"
7	480 632,23	2 291 126,99	24,17	085°05'12"
8	480 634,30	2 291 151,07	12,70	357°39'13"
9	480 646,99	2 291 150,55	13,51	085°37'38"
10	480 648,02	2 291 164,02	3,90	356°10'34"
11	480 651,91	2 291 163,76	11,03	083°10'40"
12	480 653,22	2 291 174,71	39,34	357°12'08"
13	480 692,51	2 291 172,79	5,40	265°51'41"
14	480 692,12	2 291 167,40	35,07	358°06'16"
15	480 727,17	2 291 166,24	29,86	088°53'13"
16	480 727,75	2 291 196,09	18,69	358°13'18"
17	480 746,43	2 291 195,51	30,06	268°09'02"
18	480 745,46	2 291 165,47	12,20	357°07'58"
19	480 757,64	2 291 164,86	27,15	341°39'55"
20	480 783,41	2 291 156,32	21,27	327°10'09"
21	480 801,28	2 291 144,79	6,73	089°08'55"
22	480 801,38	2 291 151,52	10,55	359°40'27"
23	480 811,93	2 291 151,46	9,10	270°07'33"
24	480 811,95	2 291 142,36	3,10	180°00'00"
25	480 808,85	2 291 142,36	3,85	270°08'56"
26	480 808,86	2 291 138,51	5,22	318°01'45"
27	480 812,74	2 291 135,02	23,79	305°14'47"
28	480 826,47	2 291 115,59	11,14	357°19'30"
29	480 837,60	2 291 115,07	13,99	267°54'39"
30	480 837,09	2 291 101,09	18,15	272°25'55"
31	480 837,86	2 291 082,96	12,63	358°32'55"
32	480 850,49	2 291 082,64	12,30	269°40'26"
33	480 850,42	2 291 070,34	11,17	180°00'00"
34	480 839,25	2 291 070,34	23,91	267°20'19"
35	480 838,14	2 291 046,46	6,12	000°00'00"
36	480 844,26	2 291 046,46	11,57	268°04'04"
37	480 843,87	2 291 034,90	6,21	172°52'30"
38	480 837,71	2 291 035,67	56,67	267°16'10"
39	480 835,01	2 290 979,06	6,18	356°23'00"
40	480 841,18	2 290 978,67	12,62	268°00'06"
41	480 840,74	2 290 966,06	7,67	179°46'33"
42	480 833,07	2 290 966,09	20,33	252°46'38"
43	480 827,05	2 290 946,67	25,08	239°36'02"
44	480 814,36	2 290 925,04	18,32	224°12'13"
45	480 801,23	2 290 912,27	2,63	265°38'05"
46	480 801,03	2 290 909,65	2,71	176°23'50"
47	480 798,33	2 290 909,82	27,86	213°05'28"
48	480 774,99	2 290 894,61	35,4	192°27'44"
49	480 740,42	2 290 886,97	55,29	175°13'40"
50	480 685,32	2 290 891,57	30,78	157°45'35"
51	480 656,83	2 290 903,22	28,4	145°56'06"



52	480 633,30	2 290 919,13	16,98	173°22'23"
53	480 616,43	2 290 921,09	24,66	086°23'46"
54	480 617,98	2 290 945,70	34,65	106°56'41"

**24. Объект культурного наследия «Особняк Каверина с типографией», Воронежская область, г. Борисоглебск, ул. Ленинская, 61 / пер. Студенческий, 7**

24.1. Графическое описание местоположения границ защитной зоны



**Условные обозначения:**

-  - граница защитной зоны
- 1, 2 - характерная точка границ защитной зоны
- :35 - кадастровый номер земельного участка
- - граница земельного участка, включенная в ЕГРН
- ..... - граница кадастрового квартала
-  - объект культурного наследия

24.2. Перечень координат характерных точек границ защитной зоны

Наименование поворотных точек	Координаты поворотных точек в МСК-36		Мера линий, м	Дирекционный угол
	X	Y		
1	480 644,24	2 290 715,06	6,45	358°24'05"
2	480 650,69	2 290 714,88	19,05	268°22'32"
3	480 650,15	2 290 695,84	6,61	178°21'13"
4	480 643,54	2 290 696,03	8,37	088°21'27"
5	480 643,78	2 290 704,40	6,07	178°18'05"
6	480 637,71	2 290 704,58	65,40	204°21'17"
7	480 578,13	2 290 677,61	62,16	187°10'52"

8	480 516,46	2 290 669,84	6,57	265°53'45"
9	480 515,99	2 290 663,29	19,94	177°14'27"
10	480 496,07	2 290 664,25	7,68	085°26'49"
11	480 496,68	2 290 671,91	78,12	169°02'33"
12	480 419,98	2 290 686,76	8,77	283°14'39"
13	480 421,99	2 290 678,22	6,41	193°20'34"
14	480 415,75	2 290 676,74	13,63	103°16'18"
15	480 412,62	2 290 690,01	22,21	170°00'57"
16	480 390,75	2 290 693,86	12,50	177°01'07"
17	480 378,27	2 290 694,51	18,54	087°01'58"
18	480 379,23	2 290 713,03	105,98	142°46'36"
19	480 294,84	2 290 777,14	15,98	176°33'20"
20	480 278,89	2 290 778,10	10,21	086°31'05"
21	480 279,51	2 290 788,29	59,21	101°36'15"
22	480 267,60	2 290 846,29	15,29	174°40'11"
23	480 252,38	2 290 847,71	1,50	265°25'34"
24	480 252,26	2 290 846,21	9,74	174°56'00"
25	480 242,56	2 290 847,07	1,52	082°04'57"
26	480 242,77	2 290 848,58	16,44	174°24'51"
27	480 226,41	2 290 850,18	20,05	084°52'41"
28	480 228,20	2 290 870,15	15,89	354°11'07"
29	480 244,01	2 290 868,54	1,57	084°08'38"
30	480 244,17	2 290 870,10	10,04	355°22'26"
31	480 254,18	2 290 869,29	82,09	082°44'33"
32	480 264,55	2 290 950,72	15,93	085°08'16"
33	480 265,90	2 290 966,59	4,33	355°05'36"
34	480 270,21	2 290 966,22	59,38	068°40'05"
35	480 291,81	2 291 021,53	1,16	089°00'44"
36	480 291,83	2 291 022,69	44,79	039°40'58"
37	480 326,30	2 291 051,29	46,25	042°52'46"
38	480 360,19	2 291 082,76	7,31	085°07'56"
39	480 360,81	2 291 090,04	2,14	039°42'11"
40	480 362,46	2 291 091,41	75,86	010°59'45"
41	480 436,93	2 291 105,88	132,63	355°34'51"
42	480 569,17	2 291 095,66	82,30	338°46'45"
43	480 645,89	2 291 065,87	12,82	308°30'22"
44	480 653,87	2 291 055,84	9,50	085°35'31"
45	480 654,60	2 291 065,31	10,45	355°33'18"
46	480 665,02	2 291 064,50	19,63	265°33'32"
47	480 663,50	2 291 044,93	1,88	332°04'16"
48	480 665,16	2 291 044,05	20,51	084°52'53"
49	480 666,99	2 291 064,48	8,58	353°34'43"
50	480 675,52	2 291 063,52	27,23	265°04'13"
51	480 673,18	2 291 036,39	25,44	308°53'18"
52	480 689,15	2 291 016,59	30,23	085°13'03"
53	480 691,67	2 291 046,71	6,41	175°26'12"
54	480 685,28	2 291 047,22	4,85	085°15'57"
55	480 685,68	2 291 052,05	1,32	355°14'11"
56	480 687,00	2 291 051,94	10,67	085°12'51"
57	480 687,89	2 291 062,57	19,79	355°13'02"



58	480 707,61	2 291 060,92	66,91	265°12'59"
59	480 702,03	2 290 994,24	50,24	296°30'51"
60	480 724,46	2 290 949,28	7,18	265°22'08"
61	480 723,88	2 290 942,12	9,02	284°15'07"
62	480 726,10	2 290 933,38	5,15	354°26'00"
63	480 731,23	2 290 932,88	23,17	264°24'09"
64	480 728,97	2 290 909,82	27,31	265°36'39"
65	480 726,88	2 290 882,59	5,51	358°01'30"
66	480 732,39	2 290 882,40	8,33	268°00'13"
67	480 732,10	2 290 874,08	2,81	177°57'43"
68	480 729,29	2 290 874,18	10,58	267°56'28"
69	480 728,91	2 290 863,61	4,86	177°59'48"
70	480 724,05	2 290 863,78	69,05	255°30'25"
71	480 706,77	2 290 796,93	6,30	353°20'55"
72	480 713,03	2 290 796,20	14,39	263°22'26"
73	480 711,37	2 290 781,91	11,34	173°21'50"
74	480 700,11	2 290 783,22	23,83	234°10'08"
75	480 686,16	2 290 763,90	25,88	266°06'02"
76	480 684,40	2 290 738,08	14,43	176°06'24"
77	480 670,00	2 290 739,06	35,21	222°58'28"

**25. Объект культурного наследия «Доходный дом», Воронежская область, г. Борисоглебск, ул. Ленинская, 88**

**25.1. Графическое описание местоположения границ защитной зоны**



**Условные обозначения:**

-  - граница защитной зоны
- 1, 2 - характерная точка границ защитной зоны
- :35 - кадастровый номер земельного участка
- - граница земельного участка, включенная в ЕГРН
- ..... - граница кадастрового квартала
-  - объект культурного наследия

**25.2. Перечень координат характерных точек границ защитной зоны**

Наименование поворотных точек	Координаты поворотных точек в МСК-36		Мера линий, м	Дирекционный угол
	X	Y		
1	480 527,73	2 290 785,74	19,07	218°08'37"
2	480 512,73	2 290 773,96	18,15	265°45'57"
3	480 511,39	2 290 755,86	18,30	175°44'17"
4	480 493,14	2 290 757,22	89,52	191°19'30"
5	480 405,36	2 290 739,64	80,50	173°46'54"
6	480 325,33	2 290 748,36	81,06	158°09'24"
7	480 250,09	2 290 778,52	29,61	175°25'45"
8	480 220,57	2 290 780,88	41,59	085°07'03"

9	480 224,11	2 290 822,32	40,07	115°23'18"
10	480 206,93	2 290 858,52	14,54	176°03'27"
11	480 192,42	2 290 859,52	8,40	085°00'56"
12	480 193,15	2 290 867,89	13,05	103°20'01"
13	480 190,14	2 290 880,59	9,71	087°13'34"
14	480 190,61	2 290 890,29	3,51	178°12'18"
15	480 187,10	2 290 890,40	7,48	088°28'06"
16	480 187,30	2 290 897,88	60,65	093°52'35"
17	480 183,20	2 290 958,39	11,03	086°27'57"
18	480 183,88	2 290 969,40	35,33	081°38'01"
19	480 189,02	2 291 004,35	18,79	175°50'57"
20	480 170,28	2 291 005,71	10,33	085°50'07"
21	480 171,03	2 291 016,01	20,34	355°49'41"
22	480 191,32	2 291 014,53	40,83	071°36'50"
23	480 204,20	2 291 053,28	36,89	053°51'14"
24	480 225,96	2 291 083,07	5,01	176°27'08"
25	480 220,96	2 291 083,38	19,33	086°31'45"
26	480 222,13	2 291 102,67	14,65	356°30'59"
27	480 236,75	2 291 101,78	39,11	034°22'22"
28	480 269,03	2 291 123,86	10,66	045°50'09"
29	480 276,46	2 291 131,51	39,99	029°41'36"
30	480 311,20	2 291 151,32	7,21	084°44'53"
31	480 311,86	2 291 158,50	11,98	354°43'55"
32	480 323,79	2 291 157,40	45,68	013°34'26"
33	480 368,19	2 291 168,12	7,64	085°20'32"
34	480 368,81	2 291 175,73	11,66	356°24'41"
35	480 380,45	2 291 175,00	73,74	352°16'35"
36	480 453,52	2 291 165,09	69,72	327°46'24"
37	480 512,50	2 291 127,91	11,00	355°18'20"
38	480 523,46	2 291 127,01	1,43	050°57'52"
39	480 524,36	2 291 128,12	10,26	357°49'16"
40	480 534,61	2 291 127,73	9,79	267°32'27"
41	480 534,19	2 291 117,95	2,75	358°32'31"
42	480 536,94	2 291 117,88	7,03	301°16'16"
43	480 540,59	2 291 111,87	11,65	086°42'10"
44	480 541,26	2 291 123,50	9,03	356°42'02"
45	480 550,28	2 291 122,98	22,94	266°42'04"
46	480 548,96	2 291 100,08	38,65	302°44'10"
47	480 569,86	2 291 067,57	6,96	086°07'32"
48	480 570,33	2 291 074,51	14,07	356°02'52"
49	480 584,37	2 291 073,54	23,94	266°05'43"
50	480 582,74	2 291 049,66	34,54	287°00'10"
51	480 592,84	2 291 016,63	4,57	356°14'09"
52	480 597,40	2 291 016,33	3,03	266°12'40"
53	480 597,20	2 291 013,31	2,98	356°20'23"
54	480 600,17	2 291 013,12	6,85	266°19'10"
55	480 599,73	2 291 006,28	3,07	176°15'38"
56	480 596,67	2 291 006,48	3,39	266°16'33"
57	480 596,45	2 291 003,10	43,44	279°49'20"
58	480 603,86	2 290 960,30	21,28	266°46'04"







59	480 602,66	2 290 939,05	17,28	266°46'54"
60	480 601,69	2 290 921,80	27,60	257°25'26"
61	480 595,68	2 290 894,86	5,51	356°02'52"
62	480 601,18	2 290 894,48	16,13	266°05'21"
63	480 600,08	2 290 878,39	8,03	176°00'03"
64	480 592,07	2 290 878,95	37,97	248°15'07"
65	480 578,00	2 290 843,68	10,41	265°52'02"
66	480 577,25	2 290 833,30	6,48	175°50'20"
67	480 570,79	2 290 833,77	45,56	231°30'54"
68	480 542,44	2 290 798,11	25,36	265°08'13"
69	480 540,29	2 290 772,84	13,60	175°24'15"
70	480 526,73	2 290 773,93	11,85	085°09'36"

**26. Объект культурного наследия «Здание, в котором в 1941 году размещался штаб 217 стрелковой дивизии. Установлена мемориальная доска», Воронежская область, г. Борисоглебск, ул. Ленинская, 98**

**26.1. Графическое описание местоположения границ защитной зоны**



**Условные обозначения:**

-  - граница защитной зоны
-  1, 2 - характерная точка границ защитной зоны
-  :35 - кадастровый номер земельного участка
-  - граница земельного участка, включенная в ЕГРН
-  - граница кадастрового квартала
-  - объект культурного наследия

**26.2. Перечень координат характерных точек границ защитной зоны**

Наименование поворотных точек	Координаты поворотных точек в МСК-36		Мера линий, м	Дирекционный угол
	X	Y		
1	480 686,16	2 290 763,90	25,88	266°06'02"
2	480 684,40	2 290 738,08	14,43	176°06'24"
3	480 670,00	2 290 739,06	8,77	086°04'38"
4	480 670,60	2 290 747,81	1,45	199°48'50"
5	480 669,24	2 290 747,32	6,90	265°50'36"
6	480 668,74	2 290 740,44	11,03	175°50'25"
7	480 657,74	2 290 741,24	78,19	191°43'57"

8	480 581,18	2 290 725,34	84,89	174°29'51"
9	480 496,68	2 290 733,48	63,22	153°31'41"
10	480 440,09	2 290 761,66	22,05	177°16'12"
11	480 418,07	2 290 762,71	12,55	087°15'38"
12	480 418,67	2 290 775,25	48,92	136°16'32"
13	480 383,32	2 290 809,06	14,36	084°09'59"
14	480 384,78	2 290 823,35	33,84	122°31'14"
15	480 366,59	2 290 851,88	21,75	177°12'22"
16	480 344,87	2 290 852,94	21,81	085°55'25"
17	480 346,42	2 290 874,69	2,67	175°54'52"
18	480 343,76	2 290 874,88	14,10	085°55'54"
19	480 344,76	2 290 888,94	2,68	355°55'47"
20	480 347,43	2 290 888,75	25,58	085°57'56"
21	480 349,23	2 290 914,27	30,32	087°42'47"
22	480 350,44	2 290 944,57	2,66	135°00'00"
23	480 348,56	2 290 946,45	45,21	085°00'48"
24	480 352,49	2 290 991,49	3,22	087°09'19"
25	480 352,65	2 290 994,71	16,89	085°47'19"
26	480 353,89	2 291 011,55	3,65	074°35'37"
27	480 354,86	2 291 015,07	22,43	085°51'29"
28	480 356,48	2 291 037,44	13,04	355°52'03"
29	480 369,49	2 291 036,50	29,24	056°24'28"
30	480 385,67	2 291 060,86	7,66	085°12'19"
31	480 386,31	2 291 068,49	30,24	038°27'42"
32	480 409,99	2 291 087,30	34,26	039°13'08"
33	480 436,53	2 291 108,96	25,82	086°48'11"
34	480 437,97	2 291 134,74	7,20	356°48'57"
35	480 445,16	2 291 134,34	12,39	266°48'26"
36	480 444,47	2 291 121,97	6,22	356°46'27"
37	480 450,68	2 291 121,62	6,54	052°19'29"
38	480 454,68	2 291 126,80	12,13	014°39'17"
39	480 466,42	2 291 129,87	47,21	019°11'27"
40	480 511,01	2 291 145,39	45,41	005°03'14"
41	480 556,24	2 291 149,39	13,16	080°25'23"
42	480 558,43	2 291 162,37	36,21	351°57'58"
43	480 594,28	2 291 157,31	12,05	261°56'14"
44	480 592,59	2 291 145,38	36,74	352°17'20"
45	480 629,00	2 291 140,45	5,06	262°16'14"
46	480 628,32	2 291 135,44	41,75	356°43'55"
47	480 670,00	2 291 133,06	9,02	266°45'37"
48	480 669,49	2 291 124,05	40,15	317°05'58"
49	480 698,90	2 291 096,72	7,43	355°12'39"
50	480 706,30	2 291 096,10	9,26	084°55'04"
51	480 707,12	2 291 105,32	8,89	355°05'50"
52	480 715,98	2 291 104,56	19,59	265°08'21"
53	480 714,32	2 291 085,04	55,13	311°27'45"
54	480 750,82	2 291 043,73	13,41	087°08'08"
55	480 751,49	2 291 057,12	10,53	357°23'15"
56	480 762,01	2 291 056,64	22,98	267°10'52"
57	480 760,88	2 291 033,69	6,60	176°47'11"



58	480 754,29	2 291 034,06	9,64	267°23'02"
59	480 753,85	2 291 024,43	22,17	286°27'24"
60	480 760,13	2 291 003,17	64,37	277°13'12"
61	480 768,22	2 290 939,31	73,20	262°09'24"
62	480 758,23	2 290 866,79	50,90	247°24'53"
63	480 738,68	2 290 819,79	46,70	234°12'36"
64	480 711,37	2 290 781,91	30,98	215°32'31"

**27. Объект культурного наследия «Дом, в котором жил Сорокин Л.В.»,  
Воронежская область, г. Борисоглебск, ул. Ленинская, 100**

**27.1. Графическое описание местоположения границ защитной зоны**



**Условные обозначения:**

-  - граница защитной зоны
- 1, 2 - характерная точка границ защитной зоны
- :35 - кадастровый номер земельного участка
- - граница земельного участка, включенная в ЕГРН
- ⋯ - граница кадастрового квартала
-  - объект культурного наследия

**27.2. Перечень координат характерных точек границ защитной зоны**

Наименование поворотных точек	Координаты поворотных точек в МСК-36		Мера линий, м	Дирекционный угол
	X	Y		
1	480 709,23	2 290 769,93	13,01	219°58'49"
2	480 699,26	2 290 761,57	10,37	266°44'15"
3	480 698,67	2 290 751,22	3,78	357°16'25"
4	480 702,45	2 290 751,04	2,31	086°31'54"
5	480 702,59	2 290 753,35	6,19	356°45'31"
6	480 708,77	2 290 753,00	1,56	266°41'53"
7	480 708,68	2 290 751,44	2,31	355°31'30"
8	480 710,98	2 290 751,26	9,09	266°47'07"

9	480 710,47	2 290 742,18	2,31	176°01'14"
10	480 708,17	2 290 742,34	5,55	266°41'39"
11	480 707,85	2 290 736,80	20,46	176°46'42"
12	480 687,42	2 290 737,95	16,24	086°45'06"
13	480 688,34	2 290 754,16	3,72	216°35'35"
14	480 685,35	2 290 751,94	13,89	266°04'44"
15	480 684,40	2 290 738,08	14,43	176°06'24"
16	480 670,00	2 290 739,06	89,89	189°47'36"
17	480 581,42	2 290 723,77	88,06	171°11'17"
18	480 494,40	2 290 737,26	77,34	141°26'27"
19	480 433,92	2 290 785,47	14,59	176°37'11"
20	480 419,36	2 290 786,33	9,02	086°37'47"
21	480 419,89	2 290 795,33	31,87	130°21'20"
22	480 399,25	2 290 819,62	12,12	264°07'46"
23	480 398,01	2 290 807,56	14,77	174°10'11"
24	480 383,32	2 290 809,06	14,36	084°09'59"
25	480 384,78	2 290 823,35	6,85	354°07'52"
26	480 391,59	2 290 822,65	13,57	084°09'48"
27	480 392,97	2 290 836,15	30,49	115°51'33"
28	480 379,67	2 290 863,59	12,34	267°51'48"
29	480 379,21	2 290 851,26	34,38	177°11'57"
30	480 344,87	2 290 852,94	21,81	085°55'25"
31	480 346,42	2 290 874,69	2,67	175°54'52"
32	480 343,76	2 290 874,88	14,10	085°55'54"
33	480 344,76	2 290 888,94	2,68	355°55'47"
34	480 347,43	2 290 888,75	25,58	085°57'56"
35	480 349,23	2 290 914,27	12,30	357°03'47"
36	480 361,51	2 290 913,64	2,02	265°43'56"
37	480 361,36	2 290 911,63	8,69	356°22'13"
38	480 370,03	2 290 911,08	31,62	089°43'42"
39	480 370,18	2 290 942,70	19,83	174°35'18"
40	480 350,44	2 290 944,57	2,66	135°00'00"
41	480 348,56	2 290 946,45	45,21	085°00'48"
42	480 352,49	2 290 991,49	18,75	355°00'47"
43	480 371,17	2 290 989,86	13,49	063°40'55"
44	480 377,15	2 291 001,95	12,09	174°04'04"
45	480 365,12	2 291 003,20	7,46	084°27'54"
46	480 365,84	2 291 010,63	12,25	353°34'38"
47	480 378,01	2 291 009,26	7,86	062°29'22"
48	480 381,64	2 291 016,23	5,86	091°04'31"
49	480 381,53	2 291 022,09	6,12	001°01'47"
50	480 387,65	2 291 022,20	41,94	061°19'58"
51	480 407,77	2 291 059,00	22,18	175°11'21"
52	480 385,67	2 291 060,86	7,66	085°12'19"
53	480 386,31	2 291 068,49	25,33	355°10'34"
54	480 411,55	2 291 066,36	15,23	057°16'50"
55	480 419,78	2 291 079,17	10,20	176°14'04"
56	480 409,60	2 291 079,84	7,47	087°00'27"
57	480 409,99	2 291 087,30	23,18	356°38'11"
58	480 433,13	2 291 085,94	37,46	033°54'38"







59	480 464,22	2 291 106,84	22,22	085°46'03"
60	480 465,86	2 291 129,00	15,01	355°45'34"
61	480 480,83	2 291 127,89	4,36	265°39'42"
62	480 480,50	2 291 123,54	45,50	014°12'37"
63	480 524,61	2 291 134,71	7,77	087°56'01"
64	480 524,89	2 291 142,47	6,71	357°51'59"
65	480 531,60	2 291 142,22	5,46	267°54'08"
66	480 531,40	2 291 136,76	23,21	005°44'15"
67	480 554,49	2 291 139,08	23,62	080°23'53"
68	480 558,43	2 291 162,37	36,21	351°57'58"
69	480 594,28	2 291 157,31	12,05	261°56'14"
70	480 592,59	2 291 145,38	36,74	352°17'20"
71	480 629,00	2 291 140,45	5,06	262°16'14"
72	480 628,32	2 291 135,44	41,75	356°43'55"
73	480 670,00	2 291 133,06	9,02	266°45'37"
74	480 669,49	2 291 124,05	43,38	329°23'06"
75	480 706,82	2 291 101,96	3,37	084°53'52"
76	480 707,12	2 291 105,32	8,89	355°05'50"
77	480 715,98	2 291 104,56	15,04	265°07'10"
78	480 714,70	2 291 089,57	49,02	318°37'50"
79	480 751,49	2 291 057,17	10,55	357°07'17"
80	480 762,03	2 291 056,64	22,94	267°06'05"
81	480 760,87	2 291 033,73	65,48	290°22'00"
82	480 783,66	2 290 972,34	63,96	269°13'46"
83	480 782,80	2 290 908,39	90,15	254°34'23"
84	480 758,82	2 290 821,49	14,25	268°59'42"
85	480 758,57	2 290 807,24	11,51	179°00'16"
86	480 747,06	2 290 807,44	16,31	227°03'44"
87	480 735,95	2 290 795,50	5,27	270°52'11"
88	480 736,03	2 290 790,23	5,30	180°51'53"
89	480 730,73	2 290 790,15	29,51	223°14'34"

## 28. Объект культурного наследия «Дом, в котором жил Павловский Е.Н.», Воронежская область, г. Борисоглебск, ул. Павловского, 86

### 28.1. Графическое описание местоположения границ защитной зоны



#### Условные обозначения:

-  - граница защитной зоны
-  1, 2 - характерная точка границ защитной зоны
-  :35 - кадастровый номер земельного участка
-  - граница земельного участка, включенная в ЕГРН
-  - граница кадастрового квартала
-  - объект культурного наследия

### 28.2. Перечень координат характерных точек границ защитной зоны

Наименование поворотных точек	Координаты поворотных точек в МСК-36		Мера линий, м	Дирекционный угол
	X	Y		
1	480859,92	2291418,37	31,35	261°40'24"
2	480855,38	2291387,35	24,96	252°39'40"
3	480847,94	2291363,52	15,04	355°14'00"







4	480862,93	2291362,27	35,21	264°16'41"
5	480859,42	2291327,24	28,10	175°23'13"
6	480831,41	2291329,50	58,55	233°14'58"
7	480796,38	2291282,59	75,81	210°54'57"
8	480731,34	2291243,64	29,27	189°10'56"
9	480702,45	2291238,97	55,17	179°37'34"
10	480647,28	2291239,33	70,47	176°15'26"
11	480576,96	2291243,93	25,79	161°51'36"
12	480552,45	2291251,96	48,05	144°55'51"
13	480513,12	2291279,57	52,83	139°21'36"
14	480473,03	2291313,98	76,41	118°06'04"
15	480437,04	2291381,38	48,80	093°28'39"
16	480434,08	2291430,09	22,31	089°01'27"
17	480434,46	2291452,40	45,17	086°24'28"
18	480437,29	2291497,48	4,60	000°00'00"
19	480441,89	2291497,48	37,36	067°50'33"
20	480455,98	2291532,08	11,19	176°21'47"
21	480444,81	2291532,79	12,77	088°25'48"
22	480445,16	2291545,56	17,61	355°22'27"
23	480462,71	2291544,14	6,59	059°02'10"
24	480466,10	2291549,79	50,92	050°02'35"
25	480498,80	2291588,82	15,63	043°23'35"
26	480510,16	2291599,56	31,68	085°57'48"
27	480512,39	2291631,16	24,55	357°14'41"
28	480536,91	2291629,98	3,82	079°16'44"
29	480537,62	2291633,73	18,42	359°02'09"
30	480556,04	2291633,42	6,88	267°19'59"
31	480555,72	2291626,55	27,94	021°59'03"
32	480581,63	2291637,01	61,87	010°31'25"
33	480642,46	2291648,31	29,52	002°11'37"
34	480671,96	2291649,44	31,66	352°27'03"
35	480703,35	2291645,28	47,29	339°59'39"
36	480747,79	2291629,10	46,33	327°16'01"
37	480786,76	2291604,05	23,70	359°22'17"
38	480810,46	2291603,79	23,50	270°20'29"
39	480810,60	2291580,29	58,42	302°45'25"
40	480842,21	2291531,16	63,43	285°10'47"
41	480858,82	2291469,94	51,58	271°13'19"

**29. Объект культурного наследия «Железнодорожное училище, где учился Середин В.А.», Воронежская область, г. Борисоглебск, ул. Первомайская, 66**

29.1. Графическое описание местоположения границ защитной зоны



**Условные обозначения:**

-  - граница защитной зоны
-  1, 2 - характерная точка границ защитной зоны
-  - кадастровый номер земельного участка
-  - граница земельного участка, включенная в ЕГРН
-  - граница кадастрового квартала
-  - объект культурного наследия

29.2. Перечень координат характерных точек границ защитной зоны

Наименование поворотных точек	Координаты поворотных точек в МСК-36		Мера линий, м	Дирекционный угол
	X	Y		
1	479398,33	2292058,96	24,46	264°34'51"
2	479396,02	2292034,61	19,44	248°07'58"
3	479388,78	2292016,57	3,83	352°30'15"
4	479392,58	2292016,07	13,35	262°54'06"
5	479390,93	2292002,82	7,31	176°04'35"
6	479383,64	2292003,32	30,99	245°55'29"
7	479371,00	2291975,03	25,90	236°21'10"
8	479356,65	2291953,47	20,97	264°06'55"
9	479354,50	2291932,61	15,91	177°37'23"
10	479338,60	2291933,27	12,88	232°49'39"
11	479330,82	2291923,01	28,87	231°19'40"
12	479312,78	2291900,47	16,80	353°46'49"
13	479329,48	2291898,65	24,24	264°40'30"
14	479327,23	2291874,51	8,89	175°13'32"
15	479318,37	2291875,25	12,98	084°17'53"
16	479319,66	2291888,17	27,53	177°18'51"
17	479292,16	2291889,46	10,45	265°10'05"
18	479291,28	2291879,05	7,77	180°00'00"
19	479283,51	2291879,05	56,64	206°42'52"
20	479232,92	2291853,59	30,41	192°40'11"
21	479203,25	2291846,92	24,88	190°27'56"
22	479178,78	2291842,40	3,93	265°19'59"
23	479178,46	2291838,48	13,65	177°33'54"
24	479164,82	2291839,06	37,06	185°13'01"
25	479127,91	2291835,69	10,68	268°13'43"
26	479127,58	2291825,02	10,67	181°10'52"
27	479116,91	2291824,80	16,89	088°14'08"
28	479117,43	2291841,68	47,13	165°26'20"
29	479071,81	2291853,53	24,99	156°26'25"
30	479048,90	2291863,52	34,05	147°18'48"
31	479020,24	2291881,91	19,39	178°13'36"
32	479000,86	2291882,51	12,33	091°51'35"
33	479000,46	2291894,83	25,61	131°51'03"
34	478983,37	2291913,91	12,63	181°48'56"
35	478970,75	2291913,51	12,73	087°20'40"
36	478971,34	2291926,23	5,77	358°06'50"
37	478977,11	2291926,04	38,78	120°06'08"
38	478957,66	2291959,59	52,37	106°39'23"
39	478942,65	2292009,76	38,70	093°35'08"
40	478940,23	2292048,38	98,17	087°37'05"
41	478944,31	2292146,47	58,86	076°11'59"
42	478958,35	2292203,63	56,08	063°08'17"
43	478983,69	2292253,66	20,53	053°11'49"
44	478995,99	2292270,10	15,47	115°55'08"
45	478989,23	2292284,01	28,23	030°00'24"







46	479013,68	2292298,13	7,75	299°12'46"
47	479017,46	2292291,37	54,20	032°26'17"
48	479063,20	2292320,44	54,85	017°06'13"
49	479115,62	2292336,57	36,21	004°02'18"
50	479151,74	2292339,12	24,77	358°00'39"
51	479176,50	2292338,26	26,59	351°28'48"
52	479202,80	2292334,32	9,10	087°09'57"
53	479203,25	2292343,41	17,52	358°17'56"
54	479220,76	2292342,89	18,64	268°38'49"
55	479220,32	2292324,26	34,06	331°48'35"
56	479250,34	2292308,17	16,15	085°29'23"
57	479251,61	2292324,27	12,82	355°44'55"
58	479264,39	2292323,32	20,88	266°32'24"
59	479263,13	2292302,48	40,47	328°13'49"
60	479297,54	2292281,17	20,09	356°24'15"
61	479317,59	2292279,91	17,05	271°04'31"
62	479317,91	2292262,86	13,29	322°16'35"
63	479328,42	2292254,73	57,32	311°55'00"
64	479366,71	2292212,08	18,78	305°58'01"
65	479377,74	2292196,88	8,98	359°33'12"
66	479386,72	2292196,81	5,69	270°42'17"
67	479386,79	2292191,12	5,53	357°55'43"
68	479392,32	2292190,92	14,28	268°28'29"
69	479391,94	2292176,65	6,78	179°44'47"
70	479385,16	2292176,68	16,25	290°54'39"
71	479390,96	2292161,50	49,88	280°23'02"
72	479399,95	2292112,44	53,50	268°15'54"

**30. Объект культурного наследия «Казармы железнодорожные», Воронежская область, г. Борисоглебск, ул. Первомайская, 70**

**30.1. Графическое описание местоположения границ защитной зоны**



**Условные обозначения:**

-  - граница защитной зоны
-  1, 2 - характерная точка границ защитной зоны
-  :35 - кадастровый номер земельного участка
-  - граница земельного участка, включенная в ЕГРН
-  - граница кадастрового квартала
-  - объект культурного наследия

**30.2. Перечень координат характерных точек границ защитной зоны**

Наименование поворотных точек	Координаты поворотных точек в МСК-36		Мера линий, м	Дирекционный угол
	X	Y		
1	479406,52	2292148,32	31,58	253°34'25"
2	479397,59	2292118,03	74,59	249°51'43"

3	479371,91	2292048,00	31,21	234°33'30"
4	479353,81	2292022,57	15,14	265°22'40"
5	479352,59	2292007,48	8,15	174°26'11"
6	479344,48	2292008,27	50,87	206°23'20"
7	479298,91	2291985,66	66,55	196°43'20"
8	479235,17	2291966,51	60,77	182°33'55"
9	479174,46	2291963,79	59,01	168°04'44"
10	479116,72	2291975,98	52,47	151°04'14"
11	479070,80	2292001,36	28,93	144°56'12"
12	479047,12	2292017,98	28,03	121°45'22"
13	479032,37	2292041,81	44,48	113°23'41"
14	479014,71	2292082,63	41,20	114°51'38"
15	478997,39	2292120,01	25,30	100°32'45"
16	478992,76	2292144,88	25,95	097°39'42"
17	478989,30	2292170,60	51,87	088°39'09"
18	478990,52	2292222,46	35,27	077°46'21"
19	478997,99	2292256,93	4,40	075°23'44"
20	478999,10	2292261,19	9,44	109°14'29"
21	478995,99	2292270,10	15,47	115°55'08"
22	478989,23	2292284,01	28,23	030°00'24"
23	479013,68	2292298,13	4,95	299°15'25"
24	479016,10	2292293,81	41,81	055°21'22"
25	479039,87	2292328,21	68,00	041°47'12"
26	479090,57	2292373,52	97,10	082°05'52"
27	479103,92	2292469,70	62,75	083°52'14"
28	479110,62	2292532,09	22,65	356°41'03"
29	479133,23	2292530,78	146,94	265°25'59"
30	479121,53	2292384,31	42,54	017°07'53"
31	479162,18	2292396,84	22,18	088°40'56"
32	479162,69	2292419,01	19,47	356°20'54"
33	479182,12	2292417,77	12,30	265°53'52"
34	479181,24	2292405,50	3,57	177°26'02"
35	479177,67	2292405,66	9,96	267°55'40"
36	479177,31	2292395,71	29,98	002°53'14"
37	479207,25	2292397,22	37,34	354°38'15"
38	479244,43	2292393,73	14,96	347°08'05"
39	479259,01	2292390,40	76,81	085°34'20"
40	479264,94	2292466,98	13,30	357°53'18"
41	479278,23	2292466,49	4,97	268°37'01"
42	479278,11	2292461,52	12,07	357°03'17"
43	479290,16	2292460,90	17,23	264°12'12"
44	479288,42	2292443,76	7,72	175°23'47"
45	479280,72	2292444,38	60,88	266°08'18"
46	479276,62	2292383,64	18,48	340°18'01"
47	479294,02	2292377,41	44,79	327°51'13"
48	479331,94	2292353,58	52,21	313°56'13"
49	479368,17	2292315,98	52,20	298°55'36"
50	479393,42	2292270,29	37,35	286°04'19"
51	479403,76	2292234,40	44,92	274°20'28"
52	479407,16	2292189,61	9,30	356°55'09"





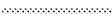

53	479416,45	2292189,11	12,66	262°39'02"
54	479414,83	2292176,55	5,30	172°24'19"
55	479409,58	2292177,25	29,09	263°57'44"

### 31. Объект культурного наследия «Дом с магазином», Воронежская область, г. Борисоглебск, ул. Первомайская, 71

#### 31.1. Графическое описание местоположения границ защитной зоны



#### Условные обозначения:

-  - граница защитной зоны
-  1, 2 - характерная точка границ защитной зоны
-  :35 - кадастровый номер земельного участка
-  - граница земельного участка, включенная в ЕГРН
-  - граница кадастрового квартала
-  - объект культурного наследия

#### 31.2. Перечень координат характерных точек границ защитной зоны

Наименование поворотных точек	Координаты поворотных точек в МСК-36		Мера линий, м	Дирекционный угол
	X	Y		
1	479460,39	2292362,58	34,23	273°37'05"

2	479462,55	2292328,42	7,10	357°05'36"
3	479469,64	2292328,06	13,22	267°26'34"
4	479469,05	2292314,85	3,86	177°10'55"
5	479465,19	2292315,04	63,94	260°43'13"
6	479454,88	2292251,94	52,17	249°41'59"
7	479436,78	2292203,01	59,80	232°54'14"
8	479400,71	2292155,31	41,71	215°55'10"
9	479366,93	2292130,84	26,40	208°10'01"
10	479343,66	2292118,38	18,40	266°32'32"
11	479342,55	2292100,01	8,79	178°53'31"
12	479333,76	2292100,18	8,50	088°18'55"
13	479334,01	2292108,68	3,75	177°24'16"
14	479330,26	2292108,85	4,80	086°24'58"
15	479330,56	2292113,64	29,85	199°52'47"
16	479302,49	2292103,49	39,10	187°50'02"
17	479263,75	2292098,16	37,35	178°56'29"
18	479226,41	2292098,85	26,26	176°17'15"
19	479200,21	2292100,55	8,57	264°46'31"
20	479199,43	2292092,02	1,40	354°39'25"
21	479200,82	2292091,89	4,75	265°24'25"
22	479200,44	2292087,16	1,40	175°03'57"
23	479199,05	2292087,28	8,98	265°08'47"
24	479198,29	2292078,33	39,66	177°37'49"
25	479158,66	2292079,97	40,35	265°34'46"
26	479155,55	2292039,74	14,73	177°35'17"
27	479140,83	2292040,36	87,31	086°21'43"
28	479146,37	2292127,49	18,74	150°37'50"
29	479130,04	2292136,68	52,21	136°04'43"
30	479092,43	2292172,90	37,34	123°12'33"
31	479071,98	2292204,14	52,21	110°21'53"
32	479053,81	2292253,09	44,79	096°25'20"
33	479048,80	2292297,60	44,78	083°34'35"
34	479053,81	2292342,10	34,54	076°41'31"
35	479061,76	2292375,71	17,60	355°08'40"
36	479079,30	2292374,22	73,09	081°34'54"
37	479090,00	2292446,52	27,04	059°00'52"
38	479103,92	2292469,70	62,75	083°52'14"
39	479110,62	2292532,09	22,65	356°41'03"
40	479133,23	2292530,78	48,23	265°00'59"
41	479129,04	2292482,73	63,74	032°16'16"
42	479182,93	2292516,76	37,21	085°03'03"
43	479186,14	2292553,83	22,41	355°45'08"
44	479208,49	2292552,17	3,55	269°40'38"
45	479208,47	2292548,62	30,38	356°40'44"
46	479238,80	2292546,86	12,93	268°24'14"
47	479238,44	2292533,94	12,99	357°34'25"
48	479251,42	2292533,39	13,46	267°34'24"
49	479250,85	2292519,94	37,23	357°28'30"
50	479288,04	2292518,30	75,12	347°31'51"
51	479361,39	2292502,08	8,41	326°20'52"



52	479368,39	2292497,42	8,32	041°11'56"
53	479374,65	2292502,90	24,81	356°22'18"
54	479399,41	2292501,33	17,74	267°28'46"
55	479398,63	2292483,61	13,89	177°36'26"
56	479384,75	2292484,19	52,21	316°04'15"
57	479422,35	2292447,97	52,21	301°03'55"
58	479449,29	2292403,25	42,16	285°15'57"

**32. Объект культурного наследия «Дом, в котором жил Горький А.М.»,  
Воронежская область, г. Борисоглебск, ул. Первомайская, 79**

**32.1. Графическое описание местоположения границ защитной зоны**



**Условные обозначения:**

-  - граница защитной зоны
- 1, 2 - характерная точка границ защитной зоны
- :35 - кадастровый номер земельного участка
- - граница земельного участка, включенная в ЕГРН
- ..... - граница кадастрового квартала
-  - объект культурного наследия

**32.2. Перечень координат характерных точек границ защитной зоны**

Наименование поворотных точек	Координаты поворотных точек в МСК-36		Мера линий, м	Дирекционный угол
	X	Y		
1	479485,82	2292452,86	38,78	265°34'39"
2	479482,83	2292414,20	40,75	251°34'26"

3	479469,95	2292375,54	51,64	245°01'41"
4	479448,15	2292328,73	9,95	267°31'23"
5	479447,72	2292318,79	6,75	266°41'18"
6	479447,33	2292312,05	14,26	176°42'15"
7	479433,09	2292312,87	27,37	223°43'37"
8	479413,31	2292293,95	59,62	210°00'04"
9	479361,68	2292264,14	46,55	194°08'59"
10	479316,54	2292252,76	11,93	267°41'39"
11	479316,06	2292240,84	11,37	178°38'23"
12	479304,69	2292241,11	13,90	266°04'54"
13	479303,74	2292227,24	10,00	354°53'38"
14	479313,70	2292226,35	22,00	266°02'19"
15	479312,18	2292204,40	45,87	176°05'58"
16	479266,42	2292207,52	21,97	084°12'04"
17	479268,64	2292229,38	17,98	356°35'19"
18	479286,59	2292228,31	14,55	085°35'10"
19	479287,71	2292242,82	8,27	175°08'39"
20	479279,47	2292243,52	33,19	168°28'36"
21	479246,95	2292250,15	52,21	168°13'07"
22	479195,84	2292260,81	52,20	153°12'33"
23	479149,24	2292284,34	52,21	138°12'51"
24	479110,31	2292319,13	64,68	119°47'00"
25	479078,18	2292375,27	16,60	175°42'55"
26	479061,63	2292376,51	28,19	198°50'00"
27	479034,95	2292367,41	16,06	208°29'48"
28	479020,84	2292359,75	38,89	121°56'57"
29	479000,26	2292392,75	38,00	088°50'20"
30	479001,03	2292430,74	141,67	084°39'43"
31	479014,21	2292571,80	77,07	355°10'38"
32	479091,01	2292565,32	27,12	049°21'02"
33	479108,68	2292585,90	94,49	175°08'14"
34	479014,53	2292593,91	123,11	084°06'08"
35	479027,18	2292716,37	22,03	351°51'32"
36	479048,99	2292713,25	105,56	264°48'54"
37	479039,45	2292608,12	70,89	354°53'07"
38	479110,06	2292601,80	7,83	087°43'48"
39	479110,37	2292609,62	10,73	358°20'42"
40	479121,10	2292609,31	6,16	268°25'09"
41	479120,93	2292603,15	47,33	038°51'03"
42	479157,79	2292632,84	49,60	023°38'24"
43	479203,23	2292652,73	38,06	085°26'56"
44	479206,25	2292690,67	27,65	356°48'27"
45	479233,86	2292689,13	7,84	268°36'42"
46	479233,67	2292681,29	18,98	355°48'01"
47	479252,60	2292679,90	17,18	267°51'55"
48	479251,96	2292662,73	42,07	357°59'51"
49	479294,00	2292661,26	32,79	351°03'07"
50	479326,39	2292656,16	46,28	338°21'26"
51	479369,41	2292639,09	21,98	084°59'23"
52	479371,33	2292660,99	13,79	355°40'29"







53	479385,08	2292659,95	27,71	266°31'27"
54	479383,40	2292632,29	38,11	331°00'50"
55	479416,74	2292613,82	56,09	312°15'41"
56	479454,46	2292572,31	74,37	293°34'22"
57	479484,20	2292504,15	51,32	271°48'33"

**33. Объект культурного наследия «Железнодорожная баня», Воронежская область, г. Борисоглебск, ул. Первомайская, 86**

**33.1. Графическое описание местоположения границ защитной зоны**



**Условные обозначения:**

-  - граница защитной зоны
-  1, 2 - характерная точка границ защитной зоны
-  :35 - кадастровый номер земельного участка
-  - граница земельного участка, включенная в ЕГРН
-  - граница кадастрового квартала
-  - объект культурного наследия

**33.2. Перечень координат характерных точек границ защитной зоны**

Наименование поворотных точек	Координаты поворотных точек в МСК-36		Мера линий, м	Дирекционный угол
	X	Y		
1	479416,89	2292362,34	30,16	273°41'16"
2	479418,83	2292332,24	29,38	355°42'22"

3	479448,13	2292330,04	11,26	267°54'46"
4	479447,72	2292318,79	9,97	266°43'17"
5	479447,15	2292308,84	29,62	177°11'37"
6	479417,57	2292310,29	40,40	262°44'54"
7	479412,47	2292270,21	44,79	252°51'35"
8	479399,27	2292227,41	35,72	238°20'05"
9	479380,52	2292197,01	6,20	359°15'39"
10	479386,72	2292196,93	5,48	271°40'21"
11	479386,88	2292191,45	6,68	356°13'33"
12	479393,55	2292191,01	16,35	264°52'31"
13	479392,09	2292174,73	25,37	176°59'44"
14	479366,75	2292176,06	27,61	228°07'37"
15	479348,32	2292155,50	31,28	213°56'02"
16	479322,37	2292138,04	47,91	204°25'31"
17	479278,75	2292118,23	10,85	265°17'36"
18	479277,86	2292107,42	6,08	178°40'51"
19	479271,78	2292107,56	1,85	268°27'07"
20	479271,73	2292105,71	6,49	178°19'23"
21	479265,24	2292105,90	3,61	087°37'14"
22	479265,39	2292109,51	42,12	178°56'20"
23	479223,28	2292110,29	60,93	177°37'13"
24	479162,40	2292112,82	9,74	270°00'00"
25	479162,40	2292103,08	37,89	356°12'07"
26	479200,21	2292100,57	8,59	264°47'15"
27	479199,43	2292092,02	1,40	354°39'25"
28	479200,82	2292091,89	4,75	265°24'25"
29	479200,44	2292087,16	1,40	175°03'57"
30	479199,05	2292087,28	9,16	265°10'45"
31	479198,28	2292078,15	40,47	177°28'45"
32	479157,85	2292079,93	39,90	266°26'10"
33	479155,37	2292040,11	15,41	177°12'36"
34	479139,98	2292040,86	77,90	085°28'20"
35	479146,13	2292118,52	26,04	155°31'17"
36	479122,43	2292129,31	41,93	155°32'37"
37	479084,26	2292146,67	48,87	141°35'47"
38	479045,96	2292177,03	44,79	128°34'26"
39	479018,03	2292212,05	38,51	120°12'03"
40	478998,66	2292245,33	40,34	105°52'59"
41	478987,62	2292284,13	53,00	090°40'52"
42	478986,99	2292337,13	36,82	080°28'44"
43	478993,08	2292373,44	20,60	069°36'12"
44	479000,26	2292392,75	38,00	088°50'20"
45	479001,03	2292430,74	141,67	084°39'43"
46	479014,21	2292571,80	77,07	355°10'38"
47	479091,01	2292565,32	31,81	266°08'34"
48	479088,87	2292533,58	63,41	355°36'47"
49	479152,09	2292528,73	15,97	029°19'35"
50	479166,01	2292536,55	21,88	086°05'43"
51	479167,50	2292558,38	18,61	355°46'42"
52	479186,06	2292557,01	3,18	271°26'28"



53	479186,14	2292553,83	22,41	355°45'08"
54	479208,49	2292552,17	3,55	269°40'38"
55	479208,47	2292548,62	30,38	356°40'44"
56	479238,80	2292546,86	12,93	268°24'14"
57	479238,44	2292533,94	12,99	357°34'25"
58	479251,42	2292533,39	18,07	355°54'19"
59	479269,44	2292532,10	12,50	087°39'42"
60	479269,95	2292544,59	10,64	358°48'56"
61	479280,59	2292544,37	22,01	088°05'58"
62	479281,32	2292566,37	75,27	355°09'10"
63	479356,32	2292560,01	16,97	266°35'17"
64	479355,31	2292543,07	30,45	177°01'33"
65	479324,90	2292544,65	2,94	084°32'28"
66	479325,18	2292547,58	28,16	176°58'01"
67	479297,06	2292549,07	6,15	269°09'42"
68	479296,97	2292542,92	2,52	355°53'53"
69	479299,48	2292542,74	24,96	269°15'56"
70	479299,16	2292517,78	7,69	270°49'10"
71	479299,27	2292510,09	62,63	352°39'09"
72	479361,39	2292502,08	26,05	267°20'15"
73	479360,18	2292476,06	11,41	266°32'00"
74	479359,49	2292464,67	33,76	355°55'22"
75	479393,16	2292462,27	50,50	282°46'03"
76	479404,32	2292413,02	52,22	283°55'47"

### 34. Объект культурного наследия «Железнодорожные медицинские службы», Воронежская область, г. Борисоглебск, ул. Первомайская, 88

#### 34.1. Графическое описание местоположения границ защитной зоны



#### Условные обозначения:

-  - граница защитной зоны
- 1, 2 - характерная точка границ защитной зоны
- :35 - кадастровый номер земельного участка
- - граница земельного участка, включенная в ЕГРН
- ..... - граница кадастрового квартала
-  - объект культурного наследия

#### 34.2. Перечень координат характерных точек границ защитной зоны

Наименование поворотных точек	Координаты поворотных точек в МСК-36		Мера линий, м	Дирекционный угол
	X	Y		







1	479412,35	2292360,13	27,81	255°30'14"
2	479405,39	2292333,21	15,85	266°03'22"
3	479404,30	2292317,40	9,75	266°10'41"
4	479403,65	2292307,67	5,63	266°20'05"
5	479403,29	2292302,05	4,51	264°31'46"
6	479402,86	2292297,56	58,34	239°23'42"
7	479373,16	2292247,35	37,34	228°13'26"
8	479348,28	2292219,50	22,42	219°37'32"
9	479331,01	2292205,20	26,06	209°55'10"
10	479308,42	2292192,20	14,40	355°10'49"
11	479322,77	2292190,99	15,96	264°25'31"
12	479321,22	2292175,11	33,97	175°23'26"
13	479287,36	2292177,84	26,83	192°50'04"
14	479261,20	2292171,88	13,51	267°11'57"
15	479260,54	2292158,39	18,53	175°02'47"
16	479242,08	2292159,99	9,53	086°41'24"
17	479242,63	2292169,50	37,89	193°37'05"
18	479205,81	2292160,58	38,89	175°14'11"
19	479167,05	2292163,81	36,04	174°18'53"
20	479131,19	2292167,38	45,26	157°35'40"
21	479089,35	2292184,63	39,57	146°14'30"
22	479056,45	2292206,62	45,96	143°42'58"
23	479019,40	2292233,82	37,70	123°56'50"
24	478998,35	2292265,09	31,46	117°17'53"
25	478983,92	2292293,05	45,15	098°15'08"
26	478977,44	2292337,73	37,35	093°12'28"
27	478975,35	2292375,02	32,94	084°53'49"
28	478978,28	2292407,83	44,79	075°00'07"
29	478989,87	2292451,09	35,68	063°17'03"
30	479005,91	2292482,96	89,23	084°39'45"
31	479014,21	2292571,80	77,07	355°10'38"
32	479091,01	2292565,32	7,39	268°26'59"
33	479090,81	2292557,93	36,00	021°37'37"
34	479124,28	2292571,20	37,35	009°38'56"
35	479161,10	2292577,46	33,92	000°08'06"
36	479195,02	2292577,54	47,92	354°22'17"
37	479242,71	2292572,84	39,15	350°29'14"
38	479281,32	2292566,37	75,27	355°09'10"
39	479356,32	2292560,01	16,97	266°35'17"
40	479355,31	2292543,07	30,45	177°01'33"
41	479324,90	2292544,65	25,77	315°45'17"
42	479343,36	2292526,67	34,78	318°16'29"
43	479369,32	2292503,52	30,71	356°22'42"
44	479399,97	2292501,58	19,57	266°50'11"
45	479398,89	2292482,04	12,95	179°01'36"
46	479385,94	2292482,26	5,85	265°46'54"
47	479385,51	2292476,43	8,96	298°06'36"
48	479389,73	2292468,53	37,34	292°29'58"
49	479404,02	2292434,03	37,35	281°47'18"
50	479411,65	2292397,47	37,35	271°04'26"

**35. Объект культурного наследия «Вокзал железнодорожный»,  
Воронежская область, г. Борисоглебск, ул. Первомайская, 90**

35.1. Графическое описание местоположения границ защитной зоны



**Условные обозначения:**

-  - граница защитной зоны
-  1, 2 - характерная точка границ защитной зоны
-  35 - кадастровый номер земельного участка
-  - граница земельного участка, включенная в ЕГРН
-  - граница кадастрового квартала
-  - объект культурного наследия

35.2. Перечень координат характерных точек границ защитной зоны

Наименование поворотных точек	Координаты поворотных точек в МСК-36		Мера линий, м	Дирекционный угол
	X	Y		
1	479399,85	2292501,40	19,82	265°36'05"
2	479398,33	2292481,64	40,54	267°28'10"
3	479396,54	2292441,14	20,38	177°21'24"
4	479376,18	2292442,08	52,40	264°52'33"
5	479371,50	2292389,89	55,70	250°00'48"
6	479352,46	2292337,54	52,32	266°01'56"
7	479348,84	2292285,35	40,02	177°37'23"
8	479308,85	2292287,01	13,91	213°03'43"
9	479297,19	2292279,42	19,92	358°07'48"
10	479317,10	2292278,77	9,95	269°32'22"
11	479317,02	2292268,82	35,92	178°11'50"
12	479281,12	2292269,95	6,43	199°27'00"
13	479275,06	2292267,81	27,01	257°13'47"
14	479269,09	2292241,47	23,05	173°50'57"
15	479246,17	2292243,94	36,42	198°36'15"
16	479211,65	2292232,32	54,85	179°46'13"
17	479156,80	2292232,54	29,59	153°31'49"
18	479130,31	2292245,73	59,62	162°51'35"
19	479073,34	2292263,30	74,36	143°34'09"
20	479013,51	2292307,46	59,61	124°17'43"
21	478979,92	2292356,71	67,01	106°03'46"
22	478961,38	2292421,10	69,12	087°41'12"
23	478964,17	2292490,16	48,11	084°53'03"
24	478968,46	2292538,08	67,00	069°39'00"
25	478991,76	2292600,90	43,39	051°07'40"
26	479018,99	2292634,68	82,05	083°51'26"
27	479027,77	2292716,26	21,74	356°47'01"
28	479049,48	2292715,04	58,36	263°51'45"
29	479043,24	2292657,01	38,20	037°35'13"
30	479073,51	2292680,31	20,32	084°51'42"
31	479075,33	2292700,55	14,64	357°50'49"
32	479089,96	2292700,00	14,93	266°18'49"
33	479089,00	2292685,10	48,11	016°22'56"
34	479135,16	2292698,67	64,19	359°39'39"
35	479199,35	2292698,29	44,97	349°45'53"
36	479243,60	2292690,30	44,97	336°49'17"
37	479284,94	2292672,60	56,42	320°11'03"
38	479328,28	2292636,47	9,28	308°12'58"
39	479334,02	2292629,18	20,15	354°02'46"
40	479354,06	2292627,09	23,57	265°51'51"
41	479352,36	2292603,58	21,99	307°47'50"
42	479365,84	2292586,20	29,93	291°15'27"
43	479376,69	2292558,31	37,80	284°48'30"
44	479386,35	2292521,77	5,72	357°23'34"
45	479392,06	2292521,51	4,84	086°55'07"







46	479392,32	2292526,34	6,94	358°30'51"
47	479399,26	2292526,16	16,90	267°19'14"
48	479398,47	2292509,28	14,00	176°58'12"
49	479384,49	2292510,02	6,80	268°39'08"
50	479384,33	2292503,22	15,63	353°18'42"

**36. Объект культурного наследия «Контора станции, где работал А.М. Горький», Воронежская область, г. Борисоглебск, ул. Первомайская, 108**

**36.1. Графическое описание местоположения границ защитной зоны**



**Условные обозначения:**

-  - граница защитной зоны
-  1, 2 - характерная точка границ защитной зоны
-  :35 - кадастровый номер земельного участка
-  - граница земельного участка, включенная в ЕГРН
-  - граница кадастрового квартала
-  - объект культурного наследия

**36.2. Перечень координат характерных точек границ защитной зоны**

Наименование поворотных точек	Координаты поворотных точек в МСК-36		Мера линий, м	Дирекционный угол
	X	Y		
1	479402,08	2292572,99	52,21	230°21'42"

2	479368,77	2292532,78	49,09	212°24'18"
3	479327,32	2292506,47	34,35	352°39'28"
4	479361,39	2292502,08	17,36	267°19'32"
5	479360,58	2292484,74	53,82	173°52'00"
6	479307,07	2292490,49	25,22	197°22'18"
7	479283,00	2292482,96	11,12	268°45'49"
8	479282,76	2292471,84	16,58	178°28'44"
9	479266,19	2292472,28	5,80	089°06'40"
10	479266,28	2292478,08	50,23	187°26'46"
11	479216,47	2292471,57	29,87	177°10'44"
12	479186,64	2292473,04	33,96	266°47'35"
13	479184,74	2292439,13	26,96	176°57'33"
14	479157,82	2292440,56	32,85	087°13'32"
15	479159,41	2292473,37	20,77	150°03'12"
16	479141,41	2292483,74	62,77	153°05'17"
17	479085,44	2292512,15	76,47	174°21'23"
18	479009,34	2292519,67	52,36	084°39'46"
19	479014,21	2292571,80	23,03	355°10'05"
20	479037,16	2292569,86	33,53	132°00'50"
21	479014,72	2292594,77	63,31	094°15'26"
22	479010,02	2292657,91	67,18	086°09'33"
23	479014,52	2292724,94	19,92	176°13'48"
24	478994,64	2292726,25	363,91	086°32'48"
25	479016,56	2293089,50	124,88	356°17'25"
26	479141,18	2293081,42	120,52	266°25'56"
27	479133,68	2292961,13	24,26	000°22'40"
28	479157,94	2292961,29	76,02	266°18'15"
29	479153,04	2292885,43	20,87	018°43'17"
30	479172,81	2292892,13	36,29	005°09'16"
31	479208,95	2292895,39	45,65	084°44'47"
32	479213,13	2292940,85	15,39	357°28'00"
33	479228,50	2292940,17	45,27	266°06'43"
34	479225,43	2292895,00	40,06	348°55'02"
35	479264,74	2292887,30	73,20	085°27'48"
36	479270,53	2292960,27	22,64	356°53'10"
37	479293,14	2292959,04	81,29	265°59'10"
38	479287,45	2292877,95	14,27	353°19'06"
39	479301,62	2292876,29	43,41	326°53'31"
40	479337,98	2292852,58	21,40	329°59'46"
41	479356,51	2292841,88	6,39	358°01'41"
42	479362,90	2292841,66	34,25	357°12'19"
43	479397,11	2292839,99	29,03	267°27'11"
44	479395,82	2292810,99	19,34	290°29'12"
45	479402,59	2292792,87	84,15	354°27'22"
46	479486,35	2292784,74	36,21	265°52'01"
47	479483,74	2292748,62	34,02	178°00'44"
48	479449,74	2292749,80	50,20	266°09'04"
49	479446,37	2292699,71	112,50	265°46'08"
50	479438,07	2292587,52	29,40	175°31'57"
51	479408,76	2292589,81	18,10	248°20'23"

**37. Объект культурного наследия «Пивоваренный завод Клисмана», Воронежская область, г. Борисоглебск, ул. Печковского, 2**

**37.1. Графическое описание местоположения границ защитной зоны**



**Условные обозначения:**

- граница защитной зоны
- 1, 2 - характерная точка границ защитной зоны
- кадастровый номер земельного участка
- граница земельного участка, включенная в ЕГРН
- граница кадастрового квартала
- объект культурного наследия

**37.2. Перечень координат характерных точек границ защитной зоны**

Наименование поворотных точек	Координаты поворотных точек в МСК-36		Мера линий, м	Дирекционный угол
	X	Y		
1	480132,81	2290522,80	36,27	267°40'38"
2	480131,34	2290486,56	7,21	016°25'31"
3	480138,26	2290488,60	24,06	294°33'44"
4	480148,26	2290466,72	17,95	200°51'31"





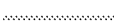

5	480131,49	2290460,33	2,71	196°41'57"
6	480128,89	2290459,55	11,59	263°48'26"
7	480127,64	2290448,03	74,43	264°36'40"
8	480120,65	2290373,93	54,99	234°18'04"
9	480088,56	2290329,27	81,70	221°47'06"
10	480027,64	2290274,83	67,01	200°21'28"
11	479964,82	2290251,52	59,61	182°08'38"
12	479905,25	2290249,29	93,73	178°38'56"
13	479811,55	2290251,50	52,21	168°13'07"
14	479760,44	2290262,16	59,61	152°08'12"
15	479707,74	2290290,02	74,83	133°03'41"
16	479656,65	2290344,69	59,27	113°10'42"
17	479633,32	2290399,18	52,21	097°30'22"
18	479626,50	2290450,94	107,76	087°47'15"
19	479630,66	2290558,62	52,21	078°13'07"
20	479641,32	2290609,73	18,58	067°57'50"
21	479648,29	2290626,95	10,07	141°39'04"
22	479640,39	2290633,20	17,45	062°47'20"
23	479648,37	2290648,72	0,87	332°32'56"
24	479649,14	2290648,32	13,98	062°28'55"
25	479655,60	2290660,72	11,12	335°16'44"
26	479665,70	2290656,07	28,38	043°41'11"
27	479686,22	2290675,67	25,23	080°41'40"
28	479690,30	2290700,57	7,60	357°39'40"
29	479697,89	2290700,26	28,78	026°17'53"
30	479723,69	2290713,01	59,85	024°27'30"
31	479778,17	2290737,79	69,72	010°32'16"
32	479846,71	2290750,54	73,04	355°35'13"
33	479919,53	2290744,92	15,78	087°49'16"
34	479920,13	2290760,69	1,30	011°03'05"
35	479921,41	2290760,94	6,54	079°25'44"
36	479922,61	2290767,37	8,14	084°17'22"
37	479923,42	2290775,47	24,28	356°20'23"
38	479947,65	2290773,92	38,46	266°52'11"
39	479945,55	2290735,52	17,90	359°08'09"
40	479963,45	2290735,25	15,24	089°35'11"
41	479963,56	2290750,49	4,30	088°56'03"
42	479963,64	2290754,79	33,54	359°21'03"
43	479997,18	2290754,41	13,49	088°18'01"
44	479997,58	2290767,89	21,12	000°22'47"
45	480018,70	2290768,03	53,02	274°28'03"
46	480022,83	2290715,17	13,02	336°13'46"
47	480034,75	2290709,92	16,57	358°34'54"
48	480051,31	2290709,51	8,18	270°33'37"
49	480051,39	2290701,33	15,38	329°38'59"
50	480064,66	2290693,56	30,66	353°33'31"
51	480095,13	2290690,12	35,22	263°37'32"
52	480091,22	2290655,12	22,20	311°59'14"
53	480106,07	2290638,62	53,21	292°38'50"
54	480126,56	2290589,51	67,00	275°21'09"

**38. Объект культурного наследия «Дом жилой», Воронежская область, г. Борисоглебск, ул. Пешкова, 38**

**38.1. Графическое описание местоположения границ защитной зоны**



**Условные обозначения:**

-  - граница защитной зоны
-  1, 2 - характерная точка границ защитной зоны
-  :35 - кадастровый номер земельного участка
-  - граница земельного участка, включенная в ЕГРН
-  - граница кадастрового квартала
-  - объект культурного наследия

**38.2. Перечень координат характерных точек границ защитной зоны**

Наименование поворотных точек	Координаты поворотных точек в МСК-36		Мера линий, м	Дирекционный угол
	X	Y		
1	480044,42	2292102,18	59,61	259°17'16"

2	480033,34	2292043,61	52,21	243°12'51"
3	480009,81	2291997,00	34,98	228°04'56"
4	479986,44	2291970,97	12,93	261°30'23"
5	479984,53	2291958,18	18,82	225°34'53"
6	479971,36	2291944,74	33,96	192°42'23"
7	479938,23	2291937,27	47,49	201°04'48"
8	479893,92	2291920,19	8,99	270°07'39"
9	479893,94	2291911,20	3,66	256°25'09"
10	479893,08	2291907,64	6,10	178°41'07"
11	479886,98	2291907,78	3,06	090°44'56"
12	479886,94	2291910,84	14,40	175°27'28"
13	479872,59	2291911,98	18,44	194°09'25"
14	479854,71	2291907,47	4,94	180°00'00"
15	479849,77	2291907,47	17,06	266°56'35"
16	479848,86	2291890,43	23,28	177°21'58"
17	479825,60	2291891,50	20,65	088°30'05"
18	479826,14	2291912,14	18,33	179°05'37"
19	479807,81	2291912,43	17,66	266°58'56"
20	479806,88	2291894,79	41,89	175°19'01"
21	479765,13	2291898,21	27,35	088°18'11"
22	479765,94	2291925,55	17,84	163°11'24"
23	479748,86	2291930,71	17,19	152°22'35"
24	479733,63	2291938,68	28,45	156°20'10"
25	479707,57	2291950,10	44,25	137°13'32"
26	479675,09	2291980,15	45,32	124°21'48"
27	479649,51	2292017,56	44,79	111°25'34"
28	479633,15	2292059,25	12,66	176°55'14"
29	479620,51	2292059,93	50,22	087°10'51"
30	479622,98	2292110,09	22,30	087°25'48"
31	479623,98	2292132,37	4,83	178°41'43"
32	479619,15	2292132,48	9,63	087°12'11"
33	479619,62	2292142,10	4,93	359°25'08"
34	479624,55	2292142,05	50,40	081°21'02"
35	479632,13	2292191,88	18,47	175°11'05"
36	479613,73	2292193,43	23,10	085°10'58"
37	479615,67	2292216,45	23,20	085°10'44"
38	479617,62	2292239,57	40,10	355°10'46"
39	479657,58	2292236,20	26,94	053°07'02"
40	479673,75	2292257,75	54,09	086°52'25"
41	479676,70	2292311,76	61,86	355°00'03"
42	479738,32	2292306,37	39,95	020°38'06"
43	479775,71	2292320,45	52,21	007°30'22"
44	479827,47	2292327,27	33,02	356°50'25"
45	479860,44	2292325,45	37,34	350°21'49"
46	479897,25	2292319,20	52,20	335°56'38"
47	479944,92	2292297,92	24,83	329°51'06"
48	479966,39	2292285,45	8,68	266°25'55"
49	479965,85	2292276,79	82,86	319°01'39"
50	480028,41	2292222,46	15,70	265°23'49"
51	480027,15	2292206,81	31,24	291°39'42"



52	480038,68	2292177,78	75,82	274°20'31"
53	480106,07	2290638,62	53,21	292°38'50"
54	480126,56	2290589,51	67,00	275°21'09"

**39. Объект культурного наследия «Суд окружной», Воронежская область, г. Борисоглебск, ул. Пешкова, 60 / ул. Народная, 61**

**39.1. Графическое описание местоположения границ защитной зоны**



**Условные обозначения:**

-  - граница защитной зоны
- 1, 2 - характерная точка границ защитной зоны
- :35 - кадастровый номер земельного участка
- - граница земельного участка, включенная в ЕГРН
- ⋯ - граница кадастрового квартала
-  - объект культурного наследия

**39.2. Перечень координат характерных точек границ защитной зоны**

Наименование поворотных точек	Координаты поворотных точек в МСК-36		Мера линий, м	Дирекционный угол
	X	Y		
1	480270,78	2292068,27	27,28	267°32'29"

2	480269,61	2292041,02	20,68	265°58'46"
3	480268,16	2292020,39	10,09	177°23'14"
4	480258,08	2292020,85	7,24	265°57'34"
5	480257,57	2292013,63	12,39	267°38'28"
6	480257,06	2292001,25	15,17	179°05'37"
7	480241,89	2292001,49	38,83	246°05'18"
8	480226,15	2291965,99	47,47	232°01'28"
9	480196,94	2291928,57	59,55	204°03'37"
10	480142,56	2291904,29	51,96	191°46'53"
11	480091,69	2291893,68	24,76	266°37'12"
12	480090,23	2291868,96	16,62	177°10'19"
13	480073,63	2291869,78	22,27	087°50'17"
14	480074,47	2291892,03	40,27	174°47'57"
15	480034,37	2291895,68	34,38	174°54'35"
16	480000,13	2291898,73	19,69	266°05'49"
17	479998,79	2291879,09	43,07	174°55'29"
18	479955,89	2291882,90	54,39	085°35'33"
19	479960,07	2291937,13	21,86	178°39'46"
20	479938,22	2291937,64	17,51	160°26'51"
21	479921,72	2291943,50	26,55	177°38'50"
22	479895,19	2291944,59	6,70	085°07'22"
23	479895,76	2291951,27	1,99	186°54'40"
24	479893,78	2291951,03	11,23	089°23'16"
25	479893,90	2291962,26	25,81	119°49'59"
26	479881,06	2291984,65	10,77	178°52'59"
27	479870,29	2291984,86	18,48	091°27'28"
28	479869,82	2292003,33	22,98	116°02'28"
29	479859,73	2292023,98	32,58	109°24'49"
30	479848,90	2292054,71	31,02	087°02'37"
31	479850,50	2292085,69	23,94	098°19'59"
32	479847,03	2292109,38	77,69	080°51'11"
33	479859,38	2292186,08	30,04	079°09'28"
34	479865,03	2292215,58	43,89	073°20'40"
35	479877,61	2292257,63	36,83	084°06'36"
36	479881,39	2292294,27	25,49	358°40'25"
37	479906,87	2292293,68	23,03	043°11'15"
38	479923,66	2292309,44	25,31	031°17'51"
39	479945,29	2292322,59	10,62	086°16'32"
40	479945,98	2292333,19	28,91	083°23'11"
41	479949,31	2292361,91	42,93	355°48'22"
42	479992,13	2292358,77	47,98	000°59'29"
43	480040,10	2292359,60	53,72	357°32'08"
44	480093,77	2292357,29	65,80	344°06'17"
45	480157,05	2292339,27	11,07	087°49'31"
46	480157,47	2292350,33	42,41	356°29'55"
47	480199,80	2292347,74	13,30	269°41'54"
48	480199,73	2292334,44	11,47	344°00'48"
49	480210,76	2292331,28	21,16	347°06'47"
50	480231,39	2292326,56	43,92	268°31'33"
51	480230,26	2292282,65	16,88	291°54'54"



52	480236,56	2292266,99	44,99	291°11'12"
53	480252,82	2292225,04	33,01	280°01'48"
54	480258,57	2292192,53	18,60	356°25'25"
55	480277,13	2292191,37	39,06	267°36'31"
56	480275,50	2292152,34	84,20	266°47'12"

**40. Объект культурного наследия «Клуб железнодорожников», Воронежская область, г. Борисоглебск, ул. Юбилейная, 2 (уточненный адрес - Воронежская область, г. Борисоглебск, ул. Пешкова, 2 / ул. Первомайская, 65)**

40.1. Графическое описание местоположения границ защитной зоны



**Условные обозначения:**

-  - граница защитной зоны
- 1, 2 - характерная точка границ защитной зоны
- :35 - кадастровый номер земельного участка
- - граница земельного участка, включенная в ЕГРН
- ⋯ - граница кадастрового квартала
-  - объект культурного наследия

40.2. Перечень координат характерных точек границ защитной зоны

Наименование поворотных точек	Координаты поворотных точек в МСК-36		Мера линий, м	Дирекционный угол
	X	Y		
1	479485,69	2292137,19	49,03	255°26'53"
2	479473,37	2292089,73	14,23	266°53'54"
3	479472,60	2292075,52	11,51	178°15'24"
4	479461,10	2292075,87	54,92	235°41'58"
5	479430,15	2292030,50	14,71	232°40'42"
6	479421,23	2292018,80	10,52	263°36'42"
7	479420,06	2292008,35	13,45	193°40'29"
8	479406,99	2292005,17	70,32	204°04'45"
9	479342,79	2291976,48	48,56	195°03'49"
10	479295,90	2291963,86	66,37	177°14'11"
11	479229,61	2291967,06	40,57	177°02'00"
12	479189,09	2291969,16	5,79	265°08'46"
13	479188,60	2291963,39	53,14	175°10'28"
14	479135,65	2291967,86	22,82	084°17'31"
15	479137,92	2291990,57	19,97	149°18'43"
16	479120,75	2292000,76	55,05	137°51'23"
17	479079,93	2292037,70	59,06	115°26'28"
18	479054,56	2292091,03	53,81	104°30'32"
19	479041,08	2292143,12	63,20	086°57'09"
20	479044,44	2292206,23	52,33	079°51'45"
21	479053,65	2292257,74	52,32	064°38'59"
22	479076,05	2292305,02	55,45	043°23'59"
23	479116,34	2292343,12	58,58	038°10'43"
24	479162,39	2292379,33	22,25	086°15'47"
25	479163,84	2292401,53	0,41	175°48'54"
26	479163,43	2292401,56	16,49	085°47'35"
27	479164,64	2292418,01	17,02	355°47'14"
28	479181,61	2292416,76	11,03	265°47'19"
29	479180,80	2292405,76	3,10	175°44'35"
30	479177,71	2292405,99	10,45	266°22'45"
31	479177,05	2292395,56	2,82	355°43'34"
32	479179,86	2292395,35	10,83	265°48'59"
33	479179,07	2292384,55	7,34	175°46'51"
34	479171,75	2292385,09	3,30	265°49'40"
35	479171,51	2292381,80	65,57	008°07'08"
36	479236,42	2292391,06	23,04	002°03'51"
37	479259,45	2292391,89	57,76	084°53'40"
38	479264,59	2292449,42	16,58	356°22'11"
39	479281,14	2292448,37	54,08	266°11'37"
40	479277,55	2292394,41	6,69	356°49'47"
41	479284,23	2292394,04	7,64	086°28'30"
42	479284,70	2292401,67	74,32	355°17'31"
43	479358,77	2292395,57	15,99	267°29'25"



44	479358,07	2292379,60	43,41	332°38'17"
45	479396,62	2292359,65	49,24	322°41'58"
46	479435,79	2292329,81	12,41	355°00'23"
47	479448,15	2292328,73	18,49	267°08'54"
48	479447,23	2292310,26	54,52	299°09'20"
49	479473,79	2292262,65	13,37	355°58'10"
50	479487,13	2292261,71	13,95	267°37'03"
51	479486,55	2292247,77	75,88	271°38'47"
52	479488,73	2292171,92	34,86	264°59'51"

**41. Объект культурного наследия «Усадьба Клейменова (два объекта)», Воронежская область, г. Борисоглебск, ул. Победы, 9**

**41.1. Графическое описание местоположения границ защитной зоны**



**Условные обозначения:**

-  - граница защитной зоны
- 1, 2 - характерная точка границ защитной зоны
- :35 - кадастровый номер земельного участка
- - граница земельного участка, включенная в ЕГРН
- ..... - граница кадастрового квартала
-  - объект культурного наследия

**42.2. Перечень координат характерных точек границ защитной зоны**

Наименование поворотных точек	Координаты поворотных точек в МСК-36		Мера линий, м	Дирекционный угол
	X	Y		
1	479644,20	2292357,31	43,70	273°12'03"
2	479646,64	2292313,68	11,66	354°52'52"

3	479658,25	2292312,64	15,90	262°50'53"
4	479656,27	2292296,86	11,86	177°32'08"
5	479644,42	2292297,37	60,57	256°19'26"
6	479630,10	2292238,52	27,58	355°10'27"
7	479657,58	2292236,20	46,30	265°10'51"
8	479653,69	2292190,06	40,10	175°10'46"
9	479613,73	2292193,43	37,95	217°03'15"
10	479583,44	2292170,56	6,70	203°23'22"
11	479577,29	2292167,90	49,92	220°06'30"
12	479539,11	2292135,74	52,32	200°46'35"
13	479490,19	2292117,18	59,74	184°47'29"
14	479430,66	2292112,19	63,27	174°08'56"
15	479367,72	2292118,64	74,37	158°34'45"
16	479298,49	2292145,80	45,51	145°01'54"
17	479261,20	2292171,88	13,51	267°11'57"
18	479260,54	2292158,39	18,53	175°02'47"
19	479242,08	2292159,99	37,74	086°51'20"
20	479244,15	2292197,67	21,47	125°28'55"
21	479231,69	2292215,15	64,91	109°26'44"
22	479210,08	2292276,36	31,49	091°56'50"
23	479209,01	2292307,83	4,08	176°20'41"
24	479204,94	2292308,09	9,09	085°34'55"
25	479205,64	2292317,15	9,85	176°16'30"
26	479195,81	2292317,79	0,82	266°30'38"
27	479195,76	2292316,97	6,70	176°14'14"
28	479189,07	2292317,41	0,93	086°18'31"
29	479189,13	2292318,34	1,75	176°24'12"
30	479187,38	2292318,45	10,50	086°17'15"
31	479188,06	2292328,93	2,13	356°14'22"
32	479190,19	2292328,79	4,27	086°14'22"
33	479190,47	2292333,05	6,41	356°14'43"
34	479196,87	2292332,63	0,86	266°00'33"
35	479196,81	2292331,77	6,87	356°14'49"
36	479203,67	2292331,32	2,03	086°03'17"
37	479203,81	2292333,35	0,76	176°14'09"
38	479203,05	2292333,40	5,79	084°38'39"
39	479203,59	2292339,16	3,60	357°36'51"
40	479207,19	2292339,01	1,44	084°48'20"
41	479207,32	2292340,44	4,61	357°23'30"
42	479211,93	2292340,23	50,33	078°08'43"
43	479222,27	2292389,49	65,46	069°33'09"
44	479245,14	2292450,83	42,20	061°51'43"
45	479265,04	2292488,04	30,32	085°32'10"
46	479267,40	2292518,27	24,90	356°05'06"
47	479292,24	2292516,57	5,54	265°14'11"
48	479291,78	2292511,05	41,83	009°53'49"
49	479332,99	2292518,24	74,37	010°42'36"
50	479406,06	2292532,06	55,73	356°10'23"
51	479461,67	2292528,34	67,14	345°37'28"
52	479526,71	2292511,67	59,74	327°30'35"



53	479577,10	2292479,58	58,71	300°03'48"
54	479606,51	2292428,77	15,06	355°21'12"
55	479621,52	2292427,55	73,81	287°53'42"

**42. Объект культурного наследия «Дом жилой», Воронежская область, г. Борисоглебск, ул. Свободы, 152**

42.1. Графическое описание местоположения границ защитной зоны



**Условные обозначения:**

-  - граница защитной зоны
- 1, 2 - характерная точка границ защитной зоны
- :35 - кадастровый номер земельного участка
- - граница земельного участка, включенная в ЕГРН
- ..... - граница кадастрового квартала
-  - объект культурного наследия

42.2. Перечень координат характерных точек границ защитной зоны

Наименование поворотных точек	Координаты поворотных точек в МСК-36		Мера линий, м	Дирекционный угол
	X	Y		
1	479 492,58	2 291 248,95	52,21	170°21'07"
2	479 441,11	2 291 257,70	37,54	161°38'50"
3	479 405,48	2 291 269,52	30,37	142°46'31"
4	479 381,30	2 291 287,89	45,99	136°58'25"
5	479 347,68	2 291 319,27	57,8	127°42'16"






6	479 312,33	2 291 365,00	33,92	106°44'29"
7	479 302,56	2 291 397,48	35,63	100°13'07"
8	479 296,24	2 291 432,54	40,58	085°17'34"
9	479 299,57	2 291 472,98	66,02	076°29'01"
10	479 315,00	2 291 537,17	63,36	062°42'40"
11	479 344,05	2 291 593,48	33,02	029°37'28"
12	479 372,75	2 291 609,80	25,51	078°32'09"
13	479 377,82	2 291 634,80	53,66	036°06'04"
14	479 421,18	2 291 666,42	54,54	009°04'57"
15	479 475,04	2 291 675,03	64,77	000°26'32"
16	479 539,81	2 291 675,53	30,34	343°10'40"
17	479 568,85	2 291 666,75	36,37	339°49'52"
18	479 602,99	2 291 654,21	31,54	327°41'25"
19	479 629,65	2 291 637,35	46,55	320°49'58"
20	479 665,74	2 291 607,95	35,48	290°30'32"
21	479 678,17	2 291 574,72	37,24	302°48'40"
22	479 698,35	2 291 543,42	40,49	294°34'39"
23	479 715,19	2 291 506,60	59,25	272°20'27"
24	479 717,61	2 291 447,40	59,62	261°25'27"
25	479 708,72	2 291 388,45	54,09	246°04'11"
26	479 686,78	2 291 339,01	64,76	232°07'55"
27	479 647,03	2 291 287,89	36,77	209°57'13"
28	479 615,17	2 291 269,53	33,21	201°15'24"
29	479 584,22	2 291 257,49	45,54	188°41'20"
30	479 539,20	2 291 250,61	46,65	182°02'21"

**43. Объект культурного наследия «Управа земская», Воронежская область, г. Борисоглебск, ул. Свободы, 158 (уточненный адрес - Воронежская область, г. Борисоглебск, ул. Свободы, 158а)**

**43.1. Графическое описание местоположения границ защитной зоны**



**Условные обозначения:**

-  - граница защитной зоны
-  1, 2 - характерная точка границ защитной зоны
- 35 - кадастровый номер земельного участка
-  - граница земельного участка, включенная в ЕГРН
-  - граница кадастрового квартала
-  - объект культурного наследия

43.2. Перечень координат характерных точек границ защитной зоны

Наименование поворотных точек	Координаты поворотных точек в МСК-36		Мера линий, м	Дирекционный угол
	X	Y		
1	479 897,78	2 291 472,16	3,21	085°42'39"
2	479 898,02	2 291 475,36	1,13	066°36'08"
3	479 898,47	2 291 476,40	1,42	040°25'34"
4	479 899,55	2 291 477,32	1,27	355°56'47"
5	479 900,82	2 291 477,23	1,37	329°19'22"
6	479 902,00	2 291 476,53	1,63	277°02'17"
7	479 902,20	2 291 474,91	4,98	355°44'33"
8	479 907,17	2 291 474,54	4,35	268°56'47"
9	479 907,09	2 291 470,19	1,67	356°54'55"
10	479 908,76	2 291 470,10	6,03	267°20'13"
11	479 908,48	2 291 464,08	7,27	176°50'47"
12	479 901,22	2 291 464,48	1,40	248°11'55"
13	479 900,70	2 291 463,18	1,39	207°51'16"
14	479 899,47	2 291 462,53	1,51	172°24'19"
15	479 897,97	2 291 462,73	27,30	266°51'02"
16	479 896,47	2 291 435,47	6,16	267°23'36"
17	479 896,19	2 291 429,32	34,38	264°32'29"
18	479 892,92	2 291 395,10	25,21	255°59'49"
19	479 886,82	2 291 370,64	60,18	354°39'05"
20	479 946,74	2 291 365,03	8,14	305°11'38"
21	479 951,43	2 291 358,38	10,05	268°31'05"
22	479 951,17	2 291 348,33	10,25	226°27'46"
23	479 944,11	2 291 340,90	62,86	174°06'06"
24	479 881,58	2 291 347,36	11,99	084°00'49"
25	479 882,83	2 291 359,28	58,80	240°29'01"
26	479 853,86	2 291 308,11	13,31	356°12'32"
27	479 867,14	2 291 307,23	22,71	266°32'30"
28	479 865,77	2 291 284,56	11,95	177°50'30"
29	479 853,83	2 291 285,01	12,56	085°48'02"
30	479 854,75	2 291 297,54	3,08	175°54'04"
31	479 851,68	2 291 297,76	8,57	084°54'52"
32	479 852,44	2 291 306,30	38,59	225°49'46"
33	479 825,55	2 291 278,62	62,27	211°25'06"
34	479 772,41	2 291 246,16	74,08	191°39'04"
35	479 699,86	2 291 231,20	13,64	179°24'43"
36	479 686,22	2 291 231,34	12,08	291°54'57"
37	479 690,73	2 291 220,13	9,88	201°51'58"
38	479 681,56	2 291 216,45	13,53	111°51'51"
39	479 676,52	2 291 229,01	7,12	021°05'02"
40	479 683,16	2 291 231,57	59,02	174°54'59"
41	479 624,37	2 291 236,80	47,27	164°02'59"
42	479 578,92	2 291 249,79	57,42	149°00'13"
43	479 529,70	2 291 279,36	40,59	134°55'13"
44	479 501,04	2 291 308,10	6,09	269°37'25"

45	479 501,00	2 291 302,01	9,73	178°59'57"
46	479 491,27	2 291 302,18	10,48	088°31'27"
47	479 491,54	2 291 312,66	6,05	358°12'04"
48	479 497,59	2 291 312,47	18,19	124°54'15"
49	479 487,18	2 291 327,39	5,15	175°46'19"
50	479 482,04	2 291 327,77	8,57	178°23'45"
51	479 473,47	2 291 328,01	10,90	087°15'58"
52	479 473,99	2 291 338,90	6,72	355°59'14"
53	479 480,69	2 291 338,43	35,03	113°35'38"
54	479 466,67	2 291 370,53	56,05	100°31'34"
55	479 456,43	2 291 425,64	28,33	089°09'02"
56	479 456,85	2 291 453,97	36,13	084°11'07"
57	479 460,51	2 291 489,91	29,58	074°46'13"
58	479 468,28	2 291 518,45	8,40	085°50'12"
59	479 468,89	2 291 526,83	3,26	084°21'34"
60	479 469,21	2 291 530,07	3,30	171°27'07"
61	479 465,95	2 291 530,56	8,96	085°50'29"
62	479 466,60	2 291 539,50	7,89	081°23'51"
63	479 467,78	2 291 547,30	11,55	083°50'07"
64	479 469,02	2 291 558,78	11,03	083°32'42"
65	479 470,26	2 291 569,74	18,54	357°35'18"
66	479 488,78	2 291 568,96	8,52	271°04'33"
67	479 488,94	2 291 560,44	26,53	053°17'24"
68	479 504,80	2 291 581,71	27,35	045°32'54"
69	479 523,95	2 291 601,23	2,86	178°59'54"
70	479 521,09	2 291 601,28	2,40	090°00'00"
71	479 521,09	2 291 603,68	5,52	358°39'03"
72	479 526,61	2 291 603,55	56,71	032°28'36"
73	479 574,45	2 291 634,00	26,44	020°31'32"
74	479 599,21	2 291 643,27	6,43	179°27'55"
75	479 592,78	2 291 643,33	12,60	087°10'43"
76	479 593,40	2 291 655,91	10,21	357°25'04"
77	479 603,60	2 291 655,45	11,06	267°21'27"
78	479 603,09	2 291 644,40	4,43	017°51'46"
79	479 607,31	2 291 645,76	2,27	085°57'02"
80	479 607,47	2 291 648,02	5,16	358°20'06"
81	479 612,63	2 291 647,87	6,17	022°17'03"
82	479 618,34	2 291 650,21	4,57	085°51'39"
83	479 618,67	2 291 654,77	4,57	357°14'16"
84	479 623,23	2 291 654,55	2,88	270°59'41"
85	479 623,28	2 291 651,67	35,38	013°08'12"
86	479 657,73	2 291 659,71	35,74	002°50'18"
87	479 693,43	2 291 661,48	38,95	354°50'39"
88	479 732,22	2 291 657,98	58,93	341°48'18"
89	479 788,20	2 291 639,58	21,38	354°02'19"
90	479 809,46	2 291 637,36	11,10	356°38'33"
91	479 820,54	2 291 636,71	16,93	266°40'52"
92	479 819,56	2 291 619,81	31,05	318°09'34"
93	479 842,69	2 291 599,10	4,51	090°00'00"
94	479 842,69	2 291 603,61	6,06	359°54'20"
95	479 848,75	2 291 603,60	8,53	269°47'55"







96	479 848,72	2 291 595,07	2,27	180°30'17"
97	479 846,45	2 291 595,05	35,93	306°57'22"
98	479 868,05	2 291 566,34	1,85	001°14'19"
99	479 869,90	2 291 566,38	3,37	273°03'27"
100	479 870,08	2 291 563,01	43,09	294°30'04"
101	479 887,95	2 291 523,80	17,78	356°42'40"
102	479 905,70	2 291 522,78	7,06	266°16'01"
103	479 905,24	2 291 515,73	15,06	176°52'45"
104	479 890,20	2 291 516,55	45,03	279°41'25"

#### 44. Объект культурного наследия «Дом Полякова», Воронежская область, г. Борисоглебск, ул. Свободы, 162

##### 44.1. Графическое описание местоположения границ защитной зоны



##### Условные обозначения:

-  - граница защитной зоны
-  1, 2 - характерная точка границ защитной зоны
-  :35 - кадастровый номер земельного участка
-  - граница земельного участка, включенная в ЕГРН
-  - граница кадастрового квартала
-  - объект культурного наследия

##### 44.2. Перечень координат характерных точек границ защитной зоны

Наименование поворотных точек	Координаты поворотных точек в МСК-36		Мера линий, м	Дирекционный угол
	X	Y		
1	479 741,48	2 291 227,23	47,96	171°15'24"
2	479 694,08	2 291 234,52	22,43	159°39'01"
3	479 673,05	2 291 242,32	10,48	270°00'00"
4	479 673,05	2 291 231,84	15,66	185°01'08"
5	479 657,45	2 291 230,47	17,85	099°28'41"




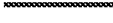


6	479 654,51	2 291 248,08	22,7	140°51'48"
7	479 636,90	2 291 262,41	39,01	140°07'36"
8	479 606,96	2 291 287,42	29,91	133°24'05"
9	479 586,41	2 291 309,15	12,09	150°57'17"
10	479 575,84	2 291 315,02	12,39	095°28'00"
11	479 574,66	2 291 327,35	69,95	109°19'06"
12	479 551,52	2 291 393,36	58,09	094°58'39"
13	479 546,48	2 291 451,23	67,61	082°04'04"
14	479 555,81	2 291 518,19	63,72	057°07'59"
15	479 590,39	2 291 571,71	45,02	047°42'36"
16	479 620,68	2 291 605,01	48,27	030°47'19"
17	479 662,15	2 291 629,72	40,28	030°40'42"
18	479 696,79	2 291 650,27	67,17	004°47'26"
19	479 763,73	2 291 655,88	56,03	350°00'35"
20	479 818,91	2 291 646,16	49,56	346°17'51"
21	479 867,06	2 291 634,42	10,63	353°37'27"
22	479 877,62	2 291 633,24	14,79	353°09'48"
23	479 892,30	2 291 631,48	19,6	261°24'10"
24	479 889,37	2 291 612,10	32,27	304°43'28"
25	479 907,75	2 291 585,58	9,21	341°50'26"
26	479 916,50	2 291 582,71	21,17	309°12'34"
27	479 929,88	2 291 566,31	24,57	313°56'41"
28	479 946,93	2 291 548,62	10,58	351°54'02"
29	479 957,40	2 291 547,13	7,51	273°49'09"
30	479 957,90	2 291 539,64	18,52	355°23'07"
31	479 976,36	2 291 538,15	24,5	266°29'22"
32	479 974,86	2 291 513,70	22,5	266°12'10"
33	479 973,37	2 291 491,25	20,43	266°44'44"
34	479 972,21	2 291 470,85	41,03	266°44'39"
35	479 969,88	2 291 429,89	27,53	266°06'20"
36	479 968,01	2 291 402,42	59,33	251°44'21"
37	479 949,42	2 291 346,08	29,35	234°41'46"
38	479 932,46	2 291 322,13	54,04	238°50'43"
39	479 904,50	2 291 275,88	54,98	209°28'29"
40	479 856,64	2 291 248,83	57,96	199°43'23"
41	479 802,08	2 291 229,27	60,63	181°55'41"

**45. Объект культурного наследия «Дом жилой», Воронежская область, г. Борисоглебск, ул. Свободы, 177**

**45.1. Графическое описание местоположения границ защитной зоны**



**Условные обозначения:**

-  - граница защитной зоны
-  1, 2 - характерная точка границ защитной зоны
-  :35 - кадастровый номер земельного участка
-  - граница земельного участка, включенная в ЕГРН
-  - граница кадастрового квартала
-  - объект культурного наследия

**45.2. Перечень координат характерных точек границ защитной зоны**

Наименование поворотных точек	Координаты поворотных точек в МСК-36		Мера линий, м	Дирекционный угол
	X	Y		
1	479 781,29	2 291 080,82	42,05	169°51'00"
2	479 739,90	2 291 088,23	37,86	148°59'04"
3	479 707,45	2 291 107,74	39,17	148°59'19"
4	479 673,88	2 291 127,92	37,34	170°05'01"







5	479 637,10	2 291 134,35	19,92	085°35'41"
6	479 638,63	2 291 154,21	14,04	358°46'33"
7	479 652,67	2 291 153,91	42,99	124°57'02"
8	479 628,04	2 291 189,15	39,79	117°40'22"
9	479 609,56	2 291 224,39	40,82	102°25'20"
10	479 600,78	2 291 264,25	42,75	090°05'38"
11	479 600,71	2 291 307,00	48,98	084°52'51"
12	479 605,08	2 291 355,78	46,37	069°19'31"
13	479 621,45	2 291 399,16	46,98	056°43'21"
14	479 647,23	2 291 438,44	32,9	044°11'59"
15	479 670,82	2 291 461,38	38,97	036°43'01"
16	479 702,06	2 291 484,68	32,94	024°46'04"
17	479 731,97	2 291 498,48	16,1	085°50'00"
18	479 733,14	2 291 514,54	22,38	356°24'51"
19	479 755,48	2 291 513,14	9,12	264°08'44"
20	479 754,55	2 291 504,07	28,98	005°31'25"
21	479 783,40	2 291 506,86	42,73	358°31'30"
22	479 826,12	2 291 505,76	38,58	356°06'21"
23	479 864,61	2 291 503,14	43,28	340°36'22"
24	479 905,43	2 291 488,77	44,8	327°15'26"
25	479 943,11	2 291 464,54	8,22	087°37'43"
26	479 943,45	2 291 472,75	28,77	357°16'15"
27	479 972,19	2 291 471,38	33,41	266°49'33"
28	479 970,34	2 291 438,02	36,96	304°00'14"
29	479 991,01	2 291 407,38	35,69	294°37'34"
30	480 005,88	2 291 374,94	44,91	283°02'57"
31	480 016,02	2 291 331,19	37,72	268°22'27"
32	480 014,95	2 291 293,49	15,48	353°39'35"
33	480 030,34	2 291 291,78	45,51	268°42'57"
34	480 029,32	2 291 246,28	15,75	182°28'26"
35	480 013,58	2 291 245,60	7,32	259°12'43"
36	480 012,21	2 291 238,41	13,69	358°34'38"
37	480 025,90	2 291 238,07	22,05	263°08'56"
38	480 023,27	2 291 216,18	14,84	177°22'22"
39	480 008,45	2 291 216,86	29,16	239°06'25"
40	479 993,48	2 291 191,84	25,34	231°21'41"
41	479 977,66	2 291 172,05	18,25	353°31'03"
42	479 995,79	2 291 169,99	15,91	261°21'38"
43	479 993,40	2 291 154,26	21,25	176°18'15"
44	479 972,19	2 291 155,63	33,19	220°30'14"
45	479 946,95	2 291 134,07	12,6	206°22'55"
46	479 935,66	2 291 128,47	18,46	267°42'11"
47	479 934,92	2 291 110,02	22,44	178°37'15"
48	479 912,49	2 291 110,56	49,3	202°27'58"
49	479 866,93	2 291 091,72	11,21	272°36'26"
50	479 867,44	2 291 080,52	27,05	177°55'25"
51	479 840,41	2 291 081,50	8,41	094°46'30"
52	479 839,71	2 291 089,88	59,12	188°48'56"

**46. Объект культурного наследия «Дом жилой», Воронежская область, г. Борисоглебск, ул. Свободы, 185**

46.1. Графическое описание местоположения границ защитной зоны



**Условные обозначения:**

-  - граница защитной зоны
-  1, 2 - характерная точка границ защитной зоны
-  :35 - кадастровый номер земельного участка
-  - граница земельного участка, включенная в ЕГРН
-  - граница кадастрового квартала
-  - объект культурного наследия

46.2. Перечень координат характерных точек границ защитной зоны

Наименование поворотных точек	Координаты поворотных точек в МСК-36		Мера линий, м	Дирекционный угол
	X	Y		
1	479 840,41	2 291 081,50	48,17	159°29'59"
2	479 795,29	2 291 098,37	35,05	144°22'09"
3	479 766,80	2 291 118,79	36,37	138°08'34"
4	479 739,71	2 291 143,06	58,97	123°30'44"





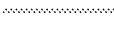

5	479 707,15	2 291 192,23	58,78	106°35'17"
6	479 690,37	2 291 248,56	36,06	092°11'36"
7	479 688,99	2 291 284,59	8	177°08'02"
8	479 681,00	2 291 284,99	12,81	093°34'45"
9	479 680,20	2 291 297,78	9,59	000°00'00"
10	479 689,79	2 291 297,78	41,23	087°01'28"
11	479 691,93	2 291 338,95	52,27	071°15'49"
12	479 708,72	2 291 388,45	34,39	063°47'07"
13	479 723,91	2 291 419,30	45,33	051°00'31"
14	479 752,43	2 291 454,53	43,66	032°14'16"
15	479 789,36	2 291 477,82	46,01	020°37'02"
16	479 832,42	2 291 494,02	45,88	006°40'16"
17	479 877,99	2 291 499,35	46,03	357°23'06"
18	479 923,97	2 291 497,25	35,42	352°08'48"
19	479 959,06	2 291 492,41	36	344°02'14"
20	479 993,67	2 291 482,51	16,07	327°16'09"
21	480 007,19	2 291 473,82	14,94	086°30'27"
22	480 008,10	2 291 488,73	14,94	349°16'36"
23	480 022,78	2 291 485,95	21,03	265°34'57"
24	480 021,16	2 291 464,98	12,2	325°49'40"
25	480 031,25	2 291 458,13	22,61	356°55'57"
26	480 053,83	2 291 456,92	23,85	266°07'48"
27	480 052,22	2 291 433,12	20,41	322°13'34"
28	480 068,35	2 291 420,62	18,13	297°53'38"
29	480 076,83	2 291 404,60	11,22	355°36'19"
30	480 088,02	2 291 403,74	27,6	265°35'42"
31	480 085,90	2 291 376,22	22,38	308°13'55"
32	480 099,75	2 291 358,64	42,86	280°55'19"
33	480 107,87	2 291 316,56	32,7	267°10'40"
34	480 106,26	2 291 283,90	16,62	353°17'54"
35	480 122,77	2 291 281,96	23,96	265°14'11"
36	480 120,78	2 291 258,08	17,06	173°12'00"
37	480 103,84	2 291 260,10	37,24	265°02'23"
38	480 100,62	2 291 223,00	43,66	245°57'13"
39	480 082,83	2 291 183,13	39,07	236°54'28"
40	480 061,50	2 291 150,40	33,09	224°10'47"
41	480 037,77	2 291 127,34	22,81	224°45'05"
42	480 021,57	2 291 111,28	12,13	273°46'58"
43	480 022,37	2 291 099,18	11,55	192°05'54"
44	480 011,08	2 291 096,76	6,26	104°54'07"
45	480 009,47	2 291 102,81	16,61	210°34'45"
46	479 995,17	2 291 094,36	28,16	200°08'47"
47	479 968,73	2 291 084,66	36,73	188°50'02"
48	479 932,44	2 291 079,02	36,06	180°28'36"
49	479 896,38	2 291 078,72	29	176°26'27"
50	479 867,44	2 291 080,52	27,05	177°55'25"
51	479 840,41	2 291 081,50	48,17	159°29'59"
52	479 795,29	2 291 098,37	35,05	144°22'09"

**47. Объект культурного наследия «Дом декабриста Волконского С.Г.», Воронежская область, г. Борисоглебск, ул. Свободы, 186**

47.1. Графическое описание местоположения границ защитной зоны



**Условные обозначения:**

-  - граница защитной зоны
-  1, 2 - характерная точка границ защитной зоны
-  :35 - кадастровый номер земельного участка
-  - граница земельного участка, включенная в ЕГРН
-  - граница кадастрового квартала
-  - объект культурного наследия

47.2. Перечень координат характерных точек границ защитной зоны

Наименование поворотных точек	Координаты поворотных точек в МСК-36		Мера линий, м	Дирекционный угол
	X	Y		
1	480 531,66	2 291 154,41	31,1	165°25'07"
2	480 501,56	2 291 162,24	28,46	162°43'48"
3	480 474,38	2 291 170,69	31,49	151°31'49"
4	480 446,70	2 291 185,70	29,75	149°57'40"
5	480 420,95	2 291 200,59	25,07	137°42'01"







6	480 402,41	2 291 217,46	22,61	141°23'30"
7	480 384,74	2 291 231,57	15,03	172°16'28"
8	480 369,85	2 291 233,59	21,34	087°51'04"
9	480 370,65	2 291 254,91	36,62	117°16'18"
10	480 353,87	2 291 287,46	37,08	105°47'26"
11	480 343,78	2 291 323,14	35,32	095°23'39"
12	480 340,46	2 291 358,30	39,56	085°53'52"
13	480 343,29	2 291 397,76	6,15	168°39'13"
14	480 337,26	2 291 398,97	30,31	084°40'50"
15	480 340,07	2 291 429,15	9,34	352°33'19"
16	480 349,33	2 291 427,94	18,75	054°36'54"
17	480 360,19	2 291 443,23	46,85	066°54'56"
18	480 378,56	2 291 486,33	53,74	054°36'44"
19	480 409,68	2 291 530,14	23,76	026°08'40"
20	480 431,01	2 291 540,61	14,79	022°22'11"
21	480 444,69	2 291 546,24	34,65	087°20'12"
22	480 446,30	2 291 580,85	20,16	356°33'30"
23	480 466,42	2 291 579,64	22,53	358°58'58"
24	480 488,95	2 291 579,24	19,92	351°51'42"
25	480 508,67	2 291 576,42	35,81	000°38'24"
26	480 544,48	2 291 576,82	19	355°08'19"
27	480 563,41	2 291 575,21	20,03	349°35'16"
28	480 583,11	2 291 571,59	26,67	354°48'55"
29	480 609,67	2 291 569,18	40,41	326°46'26"
30	480 643,47	2 291 547,04	28,81	335°13'54"
31	480 669,63	2 291 534,97	26,91	327°05'22"
32	480 692,22	2 291 520,35	20,78	308°04'58"
33	480 705,04	2 291 503,99	41,07	087°45'12"
34	480 706,65	2 291 545,03	18,21	353°39'48"
35	480 724,75	2 291 543,02	58,39	267°38'04"
36	480 722,34	2 291 484,68	24,27	310°17'11"
37	480 738,03	2 291 466,17	22,17	299°21'48"
38	480 748,90	2 291 446,85	26,63	355°40'14"
39	480 775,45	2 291 444,84	32,21	267°51'54"
40	480 774,25	2 291 412,65	19,69	177°33'17"
41	480 754,58	2 291 413,49	22,56	286°06'46"
42	480 760,84	2 291 391,82	38,42	271°15'10"
43	480 761,68	2 291 353,41	31,65	264°23'51"
44	480 758,59	2 291 321,91	39,27	254°13'59"
45	480 747,92	2 291 284,12	34,72	243°32'18"
46	480 732,45	2 291 253,04	28,83	235°55'46"
47	480 716,30	2 291 229,16	44,68	224°38'14"
48	480 684,51	2 291 197,77	15,64	226°02'10"
49	480 673,65	2 291 186,51	18,11	181°15'55"
50	480 655,54	2 291 186,11	19,03	256°34'11"
51	480 651,12	2 291 167,60	19,32	180°00'00"
52	480 631,80	2 291 167,60	46,64	190°26'16"
53	480 585,93	2 291 159,15	24,23	184°26'58"
54	480 561,77	2 291 157,27	30,25	185°25'33"

## 48. Объект культурного наследия «Дом жилой с надворными постройками», Воронежская область, г. Борисоглебск, ул. Свободы, 187

### 48.1. Графическое описание местоположения границ защитной зоны



#### Условные обозначения:

-  - граница защитной зоны
-  1, 2 - характерная точка границ защитной зоны
-  :35 - кадастровый номер земельного участка
-  - граница земельного участка, включенная в ЕГРН
-  - граница кадастрового квартала
-  - объект культурного наследия

### 48.2. Перечень координат характерных точек границ защитной зоны

Наименование поворотных точек	Координаты поворотных точек в МСК-36		Мера линий, м	Дирекционный угол
	X	Y		
1	479 906,87	2 291 025,16	47,12	173°35'29"
2	479 860,04	2 291 030,42	49,42	163°07'51"
3	479 812,75	2 291 044,76	41,42	137°43'48"
4	479 782,10	2 291 072,62	33,35	130°58'33"
5	479 760,23	2 291 097,80	37,42	128°50'55"







6	479 736,76	2 291 126,94	40,55	113°14'22"
7	479 720,76	2 291 164,20	42,1	106°58'18"
8	479 708,47	2 291 204,47	50,03	100°15'32"
9	479 699,56	2 291 253,70	13,98	086°50'34"
10	479 700,33	2 291 267,66	4,28	185°13'51"
11	479 696,07	2 291 267,27	10,11	094°25'29"
12	479 695,29	2 291 277,35	5,83	003°44'08"
13	479 701,11	2 291 277,73	18,04	064°33'26"
14	479 708,86	2 291 294,02	45,7	075°21'42"
15	479 720,41	2 291 338,24	46,45	067°32'12"
16	479 738,16	2 291 381,17	41,04	058°17'47"
17	479 759,73	2 291 416,09	16,77	044°20'51"
18	479 771,72	2 291 427,81	31,82	056°54'51"
19	479 789,09	2 291 454,47	40,77	031°06'04"
20	479 824,00	2 291 475,53	32,86	024°53'18"
21	479 853,81	2 291 489,36	37,12	011°15'41"
22	479 890,22	2 291 496,61	45,02	000°52'42"
23	479 935,23	2 291 497,30	37,66	353°55'07"
24	479 972,68	2 291 493,31	35,71	352°37'56"
25	480 008,10	2 291 488,73	14,94	349°16'36"
26	480 022,78	2 291 485,95	29,87	328°37'30"
27	480 048,28	2 291 470,40	31,75	308°34'51"
28	480 068,08	2 291 445,58	35,99	296°10'50"
29	480 083,96	2 291 413,28	17,48	323°51'51"
30	480 098,08	2 291 402,97	7,3	355°45'28"
31	480 105,36	2 291 402,43	11,08	355°36'05"
32	480 116,41	2 291 401,58	9,58	085°37'44"
33	480 117,14	2 291 411,13	11,23	355°36'33"
34	480 128,34	2 291 410,27	21,69	265°36'41"
35	480 126,68	2 291 388,64	9,11	265°35'30"
36	480 125,98	2 291 379,56	6,64	259°08'49"
37	480 124,73	2 291 373,04	11,75	177°51'13"
38	480 112,99	2 291 373,48	22,4	291°18'27"
39	480 121,13	2 291 352,61	39,59	284°49'34"
40	480 131,26	2 291 314,34	31,44	273°46'31"
41	480 133,33	2 291 282,97	12,81	358°15'17"
42	480 146,13	2 291 282,58	19,03	266°28'28"
43	480 144,96	2 291 263,59	11,64	178°07'43"
44	480 133,33	2 291 263,97	56,08	264°27'15"
45	480 127,91	2 291 208,15	46,16	262°16'06"
46	480 121,70	2 291 162,41	27,83	251°19'27"
47	480 112,79	2 291 136,05	24,11	233°30'03"
48	480 098,45	2 291 116,67	49,01	226°30'46"
49	480 064,72	2 291 081,11	51,88	213°11'16"
50	480 021,30	2 291 052,71	11,41	260°15'55"
51	480 019,37	2 291 041,46	12,85	174°46'38"
52	480 006,57	2 291 042,63	15,22	192°15'19"
53	479 991,70	2 291 039,40	44,38	192°24'50"
54	479 948,36	2 291 029,86	41,76	186°27'47"

**49. Объект культурного наследия «Электростанция Семеновых», Воронежская область, г. Борисоглебск, ул. Свободы, 180**

49.1. Графическое описание местоположения границ защитной зоны



**Условные обозначения:**

-  - граница защитной зоны
-  1, 2 - характерная точка границ защитной зоны
-  :35 - кадастровый номер земельного участка
-  - граница земельного участка, включенная в ЕГРН
-  - граница кадастрового квартала
-  - объект культурного наследия

49.2. Перечень координат характерных точек границ защитной зоны

Наименование поворотных точек	Координаты поворотных точек в МСК-36		Мера линий, м	Дирекционный угол
	X	Y		
1	480 576,52	2 291 153,57	38,44	170°01'23"
2	480 538,66	2 291 160,23	38,66	160°53'58"
3	480 502,13	2 291 172,88	34,88	148°39'42"
4	480 472,34	2 291 191,02	22,72	144°40'24"
5	480 453,80	2 291 204,16	15,73	128°15'42"
6	480 444,06	2 291 216,51	17,41	267°55'35"

7	480 443,43	2 291 199,11	15,6	177°38'57"
8	480 427,84	2 291 199,75	12,1	087°20'53"
9	480 428,40	2 291 211,84	11,69	087°18'14"
10	480 428,95	2 291 223,52	8,54	166°39'48"
11	480 420,64	2 291 225,49	11,21	090°00'00"
12	480 420,64	2 291 236,70	7,85	127°20'14"
13	480 415,88	2 291 242,94	9,74	169°42'20"
14	480 406,30	2 291 244,68	13,1	086°11'30"
15	480 407,17	2 291 257,75	6,12	355°52'28"
16	480 413,27	2 291 257,31	23,24	123°41'00"
17	480 400,38	2 291 276,65	33,08	108°40'14"
18	480 389,79	2 291 307,99	39,93	097°38'28"
19	480 384,48	2 291 347,57	37,01	084°54'54"
20	480 387,76	2 291 384,43	37,84	083°19'19"
21	480 392,16	2 291 422,01	34,8	074°25'48"
22	480 401,50	2 291 455,53	19,86	056°45'00"
23	480 412,39	2 291 472,14	14	172°31'47"
24	480 398,51	2 291 473,96	12,8	083°37'49"
25	480 399,93	2 291 486,68	20,32	355°32'27"
26	480 420,19	2 291 485,10	5,42	055°36'21"
27	480 423,25	2 291 489,57	22,66	049°43'30"
28	480 437,90	2 291 506,86	29,98	044°05'40"
29	480 459,43	2 291 527,72	26,36	026°32'44"
30	480 483,01	2 291 539,50	13,72	175°24'10"
31	480 469,33	2 291 540,60	9,32	086°36'56"
32	480 469,88	2 291 549,90	18,94	355°00'10"
33	480 488,75	2 291 548,25	23,99	028°36'58"
34	480 509,81	2 291 559,74	10,49	082°29'44"
35	480 511,18	2 291 570,14	30,45	359°11'27"
36	480 541,63	2 291 569,71	8,6	027°07'53"
37	480 549,28	2 291 573,63	27,84	002°52'59"
38	480 577,08	2 291 575,03	31,03	355°22'44"
39	480 608,01	2 291 572,53	37,22	357°59'55"
40	480 645,21	2 291 571,23	34,72	343°59'53"
41	480 678,58	2 291 561,66	32,63	329°21'20"
42	480 706,65	2 291 545,03	18,21	353°39'48"
43	480 724,75	2 291 543,02	14,11	267°41'06"
44	480 724,18	2 291 528,92	10,98	323°46'37"
45	480 733,04	2 291 522,43	33,02	315°11'47"
46	480 756,47	2 291 499,16	18,81	087°28'15"
47	480 757,30	2 291 517,95	5,95	356°49'13"
48	480 763,24	2 291 517,62	26,04	087°34'45"
49	480 764,34	2 291 543,64	24,5	357°08'45"
50	480 788,81	2 291 542,42	42,64	267°34'50"
51	480 787,01	2 291 499,82	21	176°46'46"
52	480 766,04	2 291 501,00	6	267°19'25"
53	480 765,76	2 291 495,01	14,87	356°41'08"
54	480 780,61	2 291 494,15	33,15	267°24'25"
55	480 779,11	2 291 461,03	26,69	294°03'30"
56	480 789,99	2 291 436,66	34,95	282°18'24"



57	480 797,44	2 291 402,51	34,98	274°54'14"
58	480 800,43	2 291 367,66	32,35	263°59'04"
59	480 797,04	2 291 335,49	44,26	258°52'31"
60	480 788,50	2 291 292,06	53,96	253°09'01"
61	480 772,86	2 291 240,42	7,52	263°25'57"
62	480 772,00	2 291 232,95	3,29	355°38'29"
63	480 775,28	2 291 232,70	24,87	265°46'47"
64	480 773,45	2 291 207,90	18,89	175°55'54"
65	480 754,61	2 291 209,24	21	192°29'15"
66	480 734,11	2 291 204,70	6,85	211°12'27"
67	480 728,25	2 291 201,15	26,13	218°10'37"
68	480 707,71	2 291 185,00	14,45	259°40'39"
69	480 705,12	2 291 170,78	12,51	188°27'38"
70	480 692,75	2 291 168,94	14,31	263°54'11"
71	480 691,23	2 291 154,71	39,67	177°48'15"
72	480 651,59	2 291 156,23	22,93	191°58'53"
73	480 629,16	2 291 151,47	15,95	181°37'01"
74	480 613,22	2 291 151,02	36,79	176°01'31"

## 50. Объект культурного наследия «Купеческий клуб», Воронежская область, г. Борисоглебск, ул. Свободы, 191

### 50.1. Графическое описание местоположения границ защитной зоны



#### Условные обозначения:

-  - граница защитной зоны
- 1, 2 - характерная точка границ защитной зоны
- :35 - кадастровый номер земельного участка
- - граница земельного участка, включенная в ЕГРН
- ⋯ - граница кадастрового квартала
-  - объект культурного наследия

### 50.2. Перечень координат характерных точек границ защитной зоны

Наименование поворотных точек	Координаты поворотных точек в МСК-36		Мера линий, м	Дирекционный угол
	X	Y		
1	479 966,44	2 291 078,31	50,53	172°33'51"
2	479 916,33	2 291 084,85	40,33	167°04'36"
3	479 877,02	2 291 093,87	20,62	165°16'34"
4	479 857,08	2 291 099,11	11,09	176°01'03"
5	479 846,02	2 291 099,88	12,21	091°47'03"





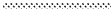

6	479 845,64	2 291 112,08	26,01	140°15'23"
7	479 825,64	2 291 128,71	16,33	134°54'03"
8	479 814,11	2 291 140,28	39,3	128°05'10"
9	479 789,87	2 291 171,21	44,09	117°18'32"
10	479 769,64	2 291 210,39	41,57	104°44'42"
11	479 759,06	2 291 250,59	45,94	095°16'12"
12	479 754,84	2 291 296,34	45,45	078°11'35"
13	479 764,14	2 291 340,83	44,85	073°45'04"
14	479 776,69	2 291 383,89	44,12	055°36'40"
15	479 801,61	2 291 420,30	30,41	053°29'31"
16	479 819,70	2 291 444,74	13,28	039°09'54"
17	479 830,00	2 291 453,13	16,4	088°40'22"
18	479 830,38	2 291 469,53	24,03	359°05'38"
19	479 854,41	2 291 469,15	35,18	032°02'11"
20	479 884,23	2 291 487,81	49,71	011°08'09"
21	479 933,00	2 291 497,41	58,22	355°51'12"
22	479 991,07	2 291 493,20	60,32	349°13'22"
23	480 050,33	2 291 481,92	34,19	332°06'57"
24	480 080,55	2 291 465,93	32,49	328°48'01"
25	480 108,34	2 291 449,10	15,62	081°58'44"
26	480 110,52	2 291 464,57	12,45	352°20'18"
27	480 122,86	2 291 462,91	5,83	262°36'24"
28	480 122,11	2 291 457,13	3	352°19'46"
29	480 125,08	2 291 456,73	6,4	262°38'31"
30	480 124,26	2 291 450,38	3	172°19'46"
31	480 121,29	2 291 450,78	10	262°32'02"
32	480 119,99	2 291 440,86	31,72	318°23'58"
33	480 143,71	2 291 419,80	17,34	353°50'32"
34	480 160,95	2 291 417,94	17,31	265°21'36"
35	480 159,55	2 291 400,69	10,26	177°22'29"
36	480 149,30	2 291 401,16	16,15	311°23'10"
37	480 159,98	2 291 389,04	23,74	289°04'33"
38	480 167,74	2 291 366,60	43,88	283°36'54"
39	480 178,07	2 291 323,95	44,47	272°14'32"
40	480 179,81	2 291 279,51	46,02	265°05'19"
41	480 175,87	2 291 233,66	44,42	249°42'46"
42	480 160,47	2 291 192,00	42,95	240°02'18"
43	480 139,02	2 291 154,79	6,89	353°50'03"
44	480 145,87	2 291 154,05	19,22	263°09'22"
45	480 143,58	2 291 134,97	18,72	177°40'22"
46	480 124,88	2 291 135,73	28,65	213°30'45"
47	480 100,99	2 291 119,91	21,56	216°51'14"
48	480 083,74	2 291 106,98	38,8	205°43'34"
49	480 048,79	2 291 090,14	38,82	196°21'10"
50	480 011,54	2 291 079,21	45,11	181°08'36"

## 51. Объект культурного наследия «Гимназия мужская», Воронежская область, г. Борисоглебск, ул. Свободы, 192

### 51.1. Графическое описание местоположения границ защитной зоны



#### Условные обозначения:

-  - граница защитной зоны
-  1, 2 - характерная точка границ защитной зоны
-  35 - кадастровый номер земельного участка
-  - граница земельного участка, включенная в ЕГРН
-  - граница кадастрового квартала
-  - объект культурного наследия


### 51.2. Перечень координат характерных точек границ защитной зоны

Наименование поворотных точек	Координаты поворотных точек в МСК-36		Мера линий, м	Дирекционный угол
	X	Y		
1	480 769,23	2 291 136,09	8,15	262°14'51"
2	480 768,13	2 291 128,01	38,19	177°14'19"
3	480 729,98	2 291 129,85	19,27	088°52'13"
4	480 730,36	2 291 149,12	20,05	149°32'46"
5	480 713,08	2 291 159,28	22,51	154°35'05"







6	480 692,75	2 291 168,94	14,31	263°54'11"
7	480 691,23	2 291 154,71	39,67	177°48'15"
8	480 651,59	2 291 156,23	11,38	092°22'01"
9	480 651,12	2 291 167,60	19,32	180°00'00"
10	480 631,80	2 291 167,60	15,27	093°02'25"
11	480 630,99	2 291 182,85	7,91	065°49'54"
12	480 634,23	2 291 190,07	5,98	357°07'24"
13	480 640,20	2 291 189,77	22,98	089°15'07"
14	480 640,50	2 291 212,75	27,77	117°38'08"
15	480 627,62	2 291 237,35	41,51	117°43'10"
16	480 608,31	2 291 274,10	45,54	098°13'53"
17	480 601,79	2 291 319,17	50,24	088°19'24"
18	480 603,26	2 291 369,39	53,87	081°16'38"
19	480 611,43	2 291 422,64	43,17	066°52'47"
20	480 628,38	2 291 462,34	33,63	059°12'10"
21	480 645,60	2 291 491,23	39,5	086°47'34"
22	480 647,81	2 291 530,67	15,41	357°57'17"
23	480 663,21	2 291 530,12	23,85	270°00'00"
24	480 663,21	2 291 506,27	28,72	047°45'07"
25	480 682,52	2 291 527,53	29,81	035°57'04"
26	480 706,65	2 291 545,03	30,65	023°32'14"
27	480 734,75	2 291 557,27	43,09	008°26'53"
28	480 777,37	2 291 563,60	41,35	000°26'36"
29	480 818,72	2 291 563,92	37,24	356°04'24"
30	480 855,87	2 291 561,37	60,94	351°09'21"
31	480 916,09	2 291 552,00	28,67	341°48'41"
32	480 943,33	2 291 543,05	23,76	340°56'23"
33	480 965,79	2 291 535,29	26,24	325°08'06"
34	480 987,32	2 291 520,29	42,15	313°24'15"
35	481 016,28	2 291 489,67	42,82	299°51'28"
36	481 037,60	2 291 452,53	39,4	292°09'28"
37	481 052,46	2 291 416,04	42,73	280°27'47"
38	481 060,22	2 291 374,02	44,6	269°21'28"
39	481 059,72	2 291 329,42	50,45	261°40'09"
40	481 052,41	2 291 279,50	40,35	250°19'00"
41	481 038,82	2 291 241,51	43,73	242°27'44"
42	481 018,60	2 291 202,73	43,79	227°32'42"
43	480 989,04	2 291 170,42	43,23	207°44'20"
44	480 950,78	2 291 150,30	51,1	200°13'08"
45	480 902,83	2 291 132,64	47,66	185°58'26"
46	480 855,43	2 291 127,68	42,86	177°27'34"
47	480 812,61	2 291 129,58	43,87	171°27'55"

**52. Объект культурного наследия «Кинематограф «Модерн», Воронежская область, г. Борисоглебск, ул. Свободы, 193**

52.1. Графическое описание местоположения границ защитной зоны



**Условные обозначения:**

-  - граница защитной зоны
-  1, 2 - характерная точка границ защитной зоны
-  :35 - кадастровый номер земельного участка
-  - граница земельного участка, включенная в ЕГРН
-  - граница кадастрового квартала
-  - объект культурного наследия

52.2. Перечень координат характерных точек границ защитной зоны

Наименование поворотных точек	Координаты поворотных точек в МСК-36		Мера линий, м	Дирекционный угол
	X	Y		
1	480 002,25	2 291 068,68	14,21	171°44'40"
2	479 988,19	2 291 070,72	34,87	175°28'36"
3	479 953,43	2 291 073,47	30,95	166°02'08"
4	479 923,39	2 291 080,94	36,95	157°25'06"

5	479 889,27	2 291 095,13	29,44	145°26'07"
6	479 865,03	2 291 111,83	24,81	142°04'20"
7	479 845,46	2 291 127,08	8,56	267°23'18"
8	479 845,07	2 291 118,53	6,68	174°50'40"
9	479 838,42	2 291 119,13	4,76	092°17'09"
10	479 838,23	2 291 123,89	7,17	172°18'37"
11	479 831,12	2 291 124,85	11,16	088°21'27"
12	479 831,44	2 291 136,01	38,46	129°51'46"
13	479 806,79	2 291 165,53	13,2	176°13'14"
14	479 793,62	2 291 166,40	11,56	086°19'51"
15	479 794,36	2 291 177,94	5,22	352°50'52"
16	479 799,54	2 291 177,29	48,56	099°14'35"
17	479 791,74	2 291 225,22	28,92	101°01'21"
18	479 786,21	2 291 253,61	30,93	091°48'57"
19	479 785,23	2 291 284,52	45,03	082°13'41"
20	479 791,32	2 291 329,14	32,27	075°00'12"
21	479 799,67	2 291 360,31	29,19	062°42'54"
22	479 813,05	2 291 386,25	22,29	062°07'27"
23	479 823,47	2 291 405,95	18,27	042°52'15"
24	479 836,86	2 291 418,38	22,72	086°17'24"
25	479 838,33	2 291 441,05	10,32	001°33'15"
26	479 848,65	2 291 441,33	11,81	273°06'26"
27	479 849,29	2 291 429,54	35,71	049°21'00"
28	479 872,55	2 291 456,63	31,3	035°14'38"
29	479 898,11	2 291 474,69	30,84	021°28'25"
30	479 926,81	2 291 485,98	30,28	004°09'59"
31	479 957,01	2 291 488,18	48,28	359°27'15"
32	480 005,29	2 291 487,72	45,41	352°39'44"
33	480 050,33	2 291 481,92	29,44	337°53'42"
34	480 077,61	2 291 470,84	18,09	330°53'57"
35	480 093,42	2 291 462,04	19,75	319°03'55"
36	480 108,34	2 291 449,10	15,62	081°58'44"
37	480 110,52	2 291 464,57	12,45	352°20'18"
38	480 122,86	2 291 462,91	5,83	262°36'24"
39	480 122,11	2 291 457,13	3	352°19'46"
40	480 125,08	2 291 456,73	6,4	262°38'31"
41	480 124,26	2 291 450,38	3	172°19'46"
42	480 121,29	2 291 450,78	10	262°32'02"
43	480 119,99	2 291 440,86	22,38	341°27'06"
44	480 141,21	2 291 433,74	25,28	321°19'34"
45	480 160,95	2 291 417,94	31,56	296°42'11"
46	480 175,13	2 291 389,75	45,15	289°46'02"
47	480 190,40	2 291 347,26	35,43	282°24'15"
48	480 198,01	2 291 312,66	38,86	271°43'32"
49	480 199,18	2 291 273,82	18,01	266°37'34"
50	480 198,12	2 291 255,84	39,3	355°48'45"
51	480 237,32	2 291 252,97	16,94	265°39'58"
52	480 236,04	2 291 236,08	39,1	173°55'19"
53	480 197,16	2 291 240,22	35,46	255°52'53"
54	480 188,51	2 291 205,83	32,64	242°47'00"







55	480 173,58	2 291 176,80	35,04	238°45'51"
56	480 155,41	2 291 146,84	28,1	229°22'20"
57	480 137,11	2 291 125,51	34,64	219°38'10"
58	480 110,43	2 291 103,41	32,31	209°45'45"
59	480 082,38	2 291 087,37	34,17	197°48'33"
60	480 049,85	2 291 076,92	29,53	193°17'34"
61	480 021,11	2 291 070,13	17,42	270°37'30"
62	480 021,30	2 291 052,71	11,41	260°15'55"
63	480 019,37	2 291 041,46	12,85	174°46'38"
64	480 006,57	2 291 042,63	26,41	099°24'57"

**53. Объект культурного наследия «Магазин», Воронежская область, г. Борисоглебск, ул. Свободы, 197**

**53.1. Графическое описание местоположения границ защитной зоны**



**Условные обозначения:**

-  - граница защитной зоны
-  1, 2 - характерная точка границ защитной зоны
-  35 - кадастровый номер земельного участка
-  - граница земельного участка, включенная в ЕГРН
-  - граница кадастрового квартала
-  - объект культурного наследия

**53.2. Перечень координат характерных точек границ защитной зоны**

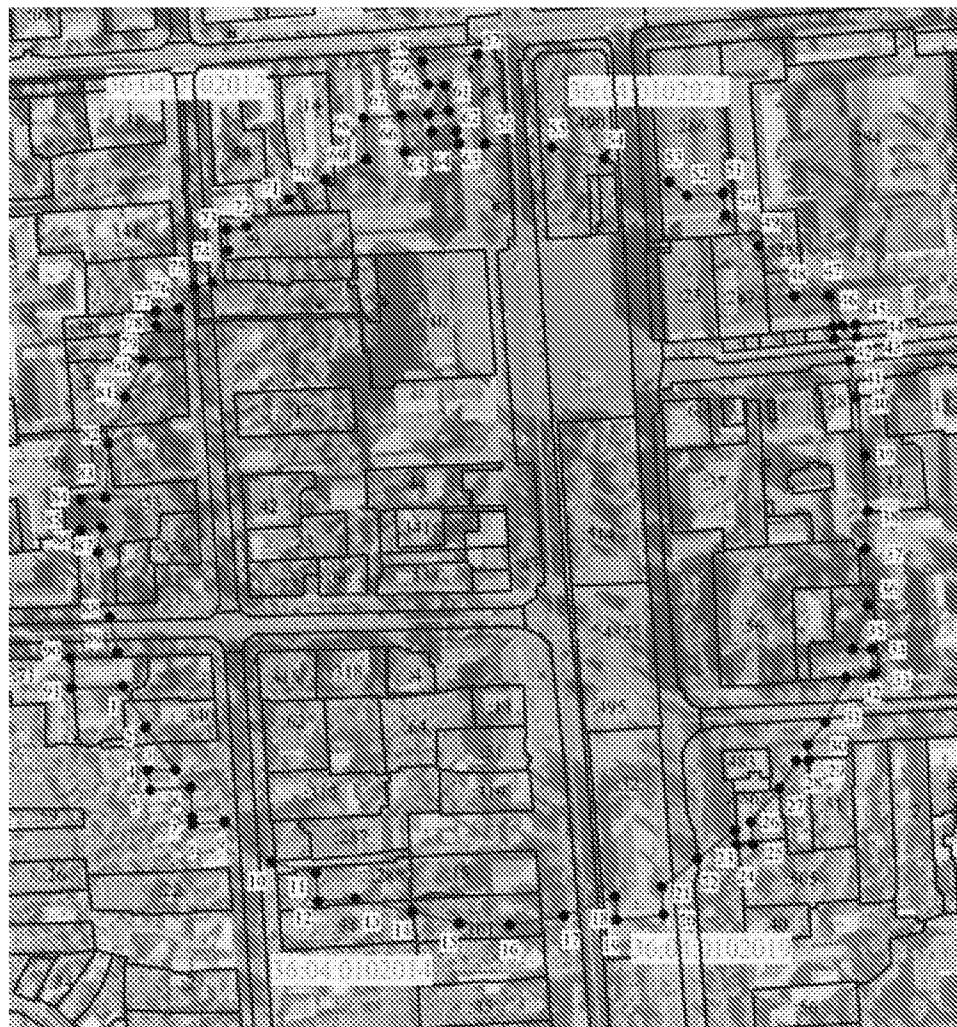
Наименование поворотных точек	Координаты поворотных точек в МСК-36		Мера линий, м	Дирекционный угол
	X	Y		
1	480 049,13	2 291 067,31	42,24	159°05'07"
2	480 009,67	2 291 082,39	43,76	157°12'32"
3	479 969,33	2 291 099,34	25,46	151°08'24"
4	479 947,03	2 291 111,63	4,03	184°50'04"

5	479 943,01	2 291 111,29	3,75	175°15'42"
6	479 939,27	2 291 111,60	12,2	183°56'54"
7	479 927,10	2 291 110,76	18,29	086°01'09"
8	479 928,37	2 291 129,01	23,72	140°14'05"
9	479 910,14	2 291 144,18	42,79	126°07'51"
10	479 884,91	2 291 178,74	37,69	104°44'26"
11	479 875,32	2 291 215,19	45,92	100°31'37"
12	479 866,93	2 291 260,34	43,22	095°30'36"
13	479 862,78	2 291 303,36	42	081°29'51"
14	479 868,99	2 291 344,90	40,4	070°20'43"
15	479 882,58	2 291 382,95	39,42	050°08'06"
16	479 907,85	2 291 413,21	34,04	044°09'17"
17	479 932,27	2 291 436,92	23,29	036°51'01"
18	479 950,91	2 291 450,89	8,47	168°54'09"
19	479 942,60	2 291 452,52	20,25	087°35'39"
20	479 943,45	2 291 472,75	28,77	357°16'15"
21	479 972,19	2 291 471,38	11,47	266°48'03"
22	479 971,55	2 291 459,93	14,98	033°10'52"
23	479 984,09	2 291 468,13	25,66	024°14'53"
24	480 007,49	2 291 478,67	10,08	086°31'48"
25	480 008,10	2 291 488,73	14,94	349°16'36"
26	480 022,78	2 291 485,95	3,44	265°29'57"
27	480 022,51	2 291 482,52	32,58	005°46'44"
28	480 054,92	2 291 485,80	36,66	354°52'55"
29	480 091,43	2 291 482,53	41,61	354°53'03"
30	480 132,87	2 291 478,82	11,9	343°02'33"
31	480 144,25	2 291 475,35	26,4	000°00'00"
32	480 170,65	2 291 475,35	12,44	266°24'23"
33	480 169,87	2 291 462,93	4,43	344°40'36"
34	480 174,14	2 291 461,76	19,94	322°16'25"
35	480 189,91	2 291 449,56	16,11	084°18'00"
36	480 191,51	2 291 465,59	6,7	353°34'29"
37	480 198,17	2 291 464,84	14,72	352°32'48"
38	480 212,77	2 291 462,93	31,45	270°21'52"
39	480 212,97	2 291 431,48	21,47	319°07'04"
40	480 229,20	2 291 417,43	34,11	299°03'34"
41	480 245,77	2 291 387,61	41,39	301°32'09"
42	480 267,42	2 291 352,33	38,92	283°57'41"
43	480 276,81	2 291 314,56	46,16	271°44'17"
44	480 278,21	2 291 268,42	69,98	354°35'18"
45	480 347,88	2 291 261,82	24,15	265°23'31"
46	480 345,94	2 291 237,75	13,79	170°16'17"
47	480 332,35	2 291 240,08	12,52	082°53'11"
48	480 333,90	2 291 252,50	14,76	178°29'07"
49	480 319,15	2 291 252,89	14,07	263°40'24"
50	480 317,60	2 291 238,91	10,88	177°56'43"
51	480 306,73	2 291 239,30	14,45	083°50'37"
52	480 308,28	2 291 253,67	29,95	176°17'11"
53	480 278,39	2 291 255,61	31,15	259°56'31"
54	480 272,95	2 291 224,94	38,1	267°04'53"





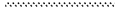

55	480 271,01	2 291 186,89	9,83	182°12'58"
56	480 261,19	2 291 186,51	33,11	265°29'47"
57	480 258,59	2 291 153,50	14,38	178°26'43"
58	480 244,22	2 291 153,89	43,36	231°10'45"
59	480 217,04	2 291 120,11	60,89	210°14'44"
60	480 164,44	2 291 089,44	41,55	203°41'02"
61	480 126,39	2 291 072,75	23,87	190°18'10"
62	480 102,90	2 291 068,48	15,92	268°35'48"
63	480 102,51	2 291 052,56	8,58	174°46'53"
64	480 093,97	2 291 053,34	12,83	093°26'24"
65	480 093,20	2 291 066,15	15,15	178°31'28"
66	480 078,06	2 291 066,54	7,03	263°37'58"
67	480 077,28	2 291 059,55	8,58	174°46'53"
68	480 068,74	2 291 060,33	7,41	096°02'29"
69	480 067,96	2 291 067,70	18,83	181°11'11"

**54. Объект культурного наследия «Магазин / Дом, где в 1942-1943 гг. размещался эвакуогоспиталь № 1604», Воронежская область, г. Борисоглебск, ул. Свободы, 199**

54.1. Графическое описание местоположения границ защитной зоны



**Условные обозначения:**

-  - граница защитной зоны
-  1, 2 - характерная точка границ защитной зоны
-  :35 - кадастровый номер земельного участка
-  - граница земельного участка, включенная в ЕГРН
-  - граница кадастрового квартала
-  - объект культурного наследия

54.2. Перечень координат характерных точек границ защитной зоны

Наименование поворотных точек	Координаты поворотных точек в МСК-36		Мера линий, м	Дирекционный угол
	X	Y		
1	480 002,14	2 291 072,98	25,55	150°46'01"
2	479 979,84	2 291 085,46	28,58	145°13'12"

3	479 956,37	2 291 101,76	15,05	270°00'00"
4	479 956,37	2 291 086,71	10,9	172°34'07"
5	479 945,56	2 291 088,12	22,09	085°52'19"
6	479 947,15	2 291 110,15	16,32	176°22'55"
7	479 930,86	2 291 111,18	3,76	175°43'47"
8	479 927,11	2 291 111,46	17,6	085°53'37"
9	479 928,37	2 291 129,01	34,4	130°09'57"
10	479 906,18	2 291 155,30	25	103°31'50"
11	479 900,33	2 291 179,61	15,41	176°34'36"
12	479 884,95	2 291 180,53	20,81	086°13'28"
13	479 886,32	2 291 201,29	32,26	102°50'34"
14	479 879,15	2 291 232,74	26,4	103°36'17"
15	479 872,94	2 291 258,40	28,04	092°30'52"
16	479 871,71	2 291 286,41	30,31	080°03'55"
17	479 876,94	2 291 316,27	30,22	069°40'13"
18	479 887,44	2 291 344,61	12,81	177°27'01"
19	479 874,64	2 291 345,18	26,14	084°00'21"
20	479 877,37	2 291 371,18	15,26	356°37'05"
21	479 892,60	2 291 370,28	25	051°39'31"
22	479 908,11	2 291 389,89	25,8	053°23'00"
23	479 923,50	2 291 410,60	7,76	173°56'13"
24	479 915,78	2 291 411,42	9,04	087°39'13"
25	479 916,15	2 291 420,45	11,96	355°23'44"
26	479 928,07	2 291 419,49	24,4	040°34'42"
27	479 946,60	2 291 435,36	17,23	030°26'01"
28	479 961,46	2 291 444,09	7,13	086°56'42"
29	479 961,84	2 291 451,21	8,4	356°55'48"
30	479 970,23	2 291 450,76	15,8	038°37'33"
31	479 982,57	2 291 460,62	27,13	025°20'14"
32	480 007,09	2 291 472,23	14,88	082°53'56"
33	480 008,93	2 291 487,00	13,62	356°58'10"
34	480 022,53	2 291 486,28	10,49	270°00'00"
35	480 022,53	2 291 475,79	25,44	018°08'09"
36	480 046,71	2 291 483,71	30,47	357°38'55"
37	480 077,15	2 291 482,46	20,49	003°34'54"
38	480 097,60	2 291 483,74	30,51	357°27'50"
39	480 128,08	2 291 482,39	31,95	350°42'21"
40	480 159,61	2 291 477,23	20,55	350°23'28"
41	480 179,87	2 291 473,80	14,24	324°50'12"
42	480 191,51	2 291 465,60	12,36	085°27'07"
43	480 192,49	2 291 477,92	7,03	354°27'06"
44	480 199,49	2 291 477,24	6,9	263°55'33"
45	480 198,76	2 291 470,38	5,57	263°55'16"
46	480 198,17	2 291 464,84	17,21	352°19'18"
47	480 215,23	2 291 462,54	19,23	270°14'18"
48	480 215,31	2 291 443,31	33,45	324°41'57"
49	480 242,61	2 291 423,98	25,13	312°13'34"
50	480 259,50	2 291 405,37	11,9	353°20'27"
51	480 271,32	2 291 403,99	19,85	265°52'09"
52	480 269,89	2 291 384,19	12,19	308°12'17"





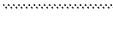

53	480 277,43	2 291 374,61	38,72	289°43'35"
54	480 290,50	2 291 338,16	29,02	281°28'07"
55	480 296,27	2 291 309,72	37,12	273°12'45"
56	480 298,35	2 291 272,66	48,88	355°14'07"
57	480 347,06	2 291 268,60	30,49	263°02'59"
58	480 343,37	2 291 238,33	13,25	167°08'18"
59	480 330,45	2 291 241,28	9,24	092°14'01"
60	480 330,09	2 291 250,51	14,2	171°00'31"
61	480 316,06	2 291 252,73	11,18	262°23'31"
62	480 314,58	2 291 241,65	9,87	170°33'24"
63	480 304,84	2 291 243,27	13,45	088°48'27"
64	480 305,12	2 291 256,72	6,94	167°11'05"
65	480 298,35	2 291 258,26	30,17	261°26'24"
66	480 293,86	2 291 228,43	20,2	353°44'51"
67	480 313,94	2 291 226,23	20,7	265°25'38"
68	480 312,29	2 291 205,60	22,61	175°48'54"
69	480 289,74	2 291 207,25	25,46	244°19'50"
70	480 278,71	2 291 184,30	22,59	241°55'34"
71	480 268,08	2 291 164,37	27,93	237°12'11"
72	480 252,95	2 291 140,89	11,03	262°26'35"
73	480 251,50	2 291 129,96	11,58	175°56'21"
74	480 239,95	2 291 130,78	19,57	206°25'16"
75	480 222,42	2 291 122,07	9,92	256°53'19"
76	480 220,17	2 291 112,41	14,78	215°40'06"
77	480 208,16	2 291 103,79	12,38	264°23'27"
78	480 206,95	2 291 091,47	8,3	179°22'43"
79	480 198,65	2 291 091,56	19,86	200°52'48"
80	480 180,09	2 291 084,48	22,68	207°10'30"
81	480 159,91	2 291 074,12	26,93	200°13'29"
82	480 134,64	2 291 064,81	29,63	183°15'02"
83	480 105,06	2 291 063,13	13,33	264°47'24"
84	480 103,85	2 291 049,86	16,28	179°49'27"
85	480 087,57	2 291 049,91	11,36	083°04'30"
86	480 088,94	2 291 061,19	13,57	188°33'36"
87	480 075,52	2 291 059,17	36,37	170°00'34"
88	480 039,70	2 291 065,48	19,78	166°59'48"
89	480 020,43	2 291 069,93	26,05	263°51'06"
90	480 017,64	2 291 044,03	16,52	178°15'55"
91	480 001,13	2 291 044,53	28,47	087°58'00"

**55. Объект культурного наследия «Магазин», Воронежская область, г. Борисоглебск, ул. Свободы, 201**

**55.1. Графическое описание местоположения границ защитной зоны**



**Условные обозначения:**

-  - граница защитной зоны
-  1, 2 - характерная точка границ защитной зоны
-  :35 - кадастровый номер земельного участка
-  - граница земельного участка, включенная в ЕГРН
-  - граница кадастрового квартала
-  - объект культурного наследия

**55.2. Перечень координат характерных точек границ защитной зоны**

Наименование поворотных точек	Координаты поворотных точек в МСК-36		Мера линий, м	Дирекционный угол
	X	Y		
1	480 088,94	2 291 061,19	30,56	169°31'03"
2	480 058,89	2 291 066,75	31,93	161°02'55"
3	480 028,69	2 291 077,12	40,5	156°34'29"
4	479 991,53	2 291 093,22	12,21	177°33'34"
5	479 979,33	2 291 093,74	15,59	086°10'34"

6	479 980,37	2 291 109,30	30,11	132°54'03"
7	479 959,87	2 291 131,36	32,69	141°08'06"
8	479 934,42	2 291 151,87	28,45	173°04'29"
9	479 906,18	2 291 155,30	41,6	085°28'40"
10	479 909,46	2 291 196,77	27,02	100°01'00"
11	479 904,76	2 291 223,38	24,09	101°23'55"
12	479 900,00	2 291 246,99	28,91	090°26'10"
13	479 899,78	2 291 275,90	11,54	171°40'49"
14	479 888,36	2 291 277,57	24,45	086°30'20"
15	479 889,85	2 291 301,97	13,34	001°37'58"
16	479 903,18	2 291 302,35	42,1	077°54'29"
17	479 912,00	2 291 343,52	24,58	177°27'32"
18	479 887,44	2 291 344,61	12,81	177°27'01"
19	479 874,64	2 291 345,18	26,14	084°00'21"
20	479 877,37	2 291 371,18	15,26	356°37'05"
21	479 892,60	2 291 370,28	26,1	356°37'00"
22	479 918,65	2 291 368,74	28,3	060°36'33"
23	479 932,54	2 291 393,40	18,75	058°00'51"
24	479 942,47	2 291 409,30	20,2	083°53'30"
25	479 944,62	2 291 429,39	17,95	357°42'06"
26	479 962,56	2 291 428,67	39,23	039°00'32"
27	479 993,04	2 291 453,36	16,5	036°31'22"
28	480 006,30	2 291 463,18	9,08	085°00'40"
29	480 007,09	2 291 472,23	14,88	082°53'56"
30	480 008,93	2 291 487,00	13,62	356°58'10"
31	480 022,53	2 291 486,28	10,49	270°00'00"
32	480 022,53	2 291 475,79	6,53	266°13'36"
33	480 022,10	2 291 469,27	25,07	019°11'11"
34	480 045,78	2 291 477,51	31,76	008°58'01"
35	480 077,15	2 291 482,46	20,49	003°34'54"
36	480 097,60	2 291 483,74	30,51	357°27'50"
37	480 128,08	2 291 482,39	31,95	350°42'21"
38	480 159,61	2 291 477,23	20,55	350°23'28"
39	480 179,87	2 291 473,80	14,24	324°50'12"
40	480 191,51	2 291 465,60	12,36	085°27'07"
41	480 192,49	2 291 477,92	7,03	354°27'06"
42	480 199,49	2 291 477,24	12,47	263°55'25"
43	480 198,17	2 291 464,84	17,21	352°19'18"
44	480 215,23	2 291 462,54	5,08	270°13'32"
45	480 215,25	2 291 457,46	40,41	327°04'08"
46	480 249,17	2 291 435,49	32,74	315°26'44"
47	480 272,50	2 291 412,52	29,23	306°30'05"
48	480 289,89	2 291 389,02	28,78	298°08'59"
49	480 303,47	2 291 363,64	29,64	289°47'53"
50	480 313,51	2 291 335,75	33,91	280°42'25"
51	480 319,81	2 291 302,43	31,65	271°34'30"
52	480 320,68	2 291 270,79	26,47	355°15'16"
53	480 347,06	2 291 268,60	30,49	263°02'59"
54	480 343,37	2 291 238,33	13,25	167°08'18"
55	480 330,45	2 291 241,28	9,24	092°14'01"

56	480 330,09	2 291 250,51	9,64	171°02'45"
57	480 320,57	2 291 252,01	31,02	263°12'18"
58	480 316,90	2 291 221,21	24,2	344°32'21"
59	480 340,22	2 291 214,76	24,94	265°06'03"
60	480 338,09	2 291 189,91	7,27	182°40'53"
61	480 330,83	2 291 189,57	23,48	176°40'46"
62	480 307,39	2 291 190,93	34,35	244°59'39"
63	480 292,87	2 291 159,80	42,09	237°09'07"
64	480 270,04	2 291 124,44	52,85	228°10'58"
65	480 234,80	2 291 085,05	33,25	199°06'58"
66	480 203,38	2 291 074,16	27,01	196°23'18"
67	480 177,47	2 291 066,54	26,29	189°06'15"
68	480 151,51	2 291 062,38	27,92	182°51'11"
69	480 123,62	2 291 060,99	18,77	180°40'17"
70	480 104,85	2 291 060,77	10,96	264°45'47"
71	480 103,85	2 291 049,86	16,28	179°49'27"
72	480 087,57	2 291 049,91	11,36	083°04'30"

**56. Объект культурного наследия «Дом жилой с магазином», Воронежская область, г. Борисоглебск, ул. Свободы, 203**

56.1. Графическое описание местоположения границ защитной зоны



**Условные обозначения:**

- граница защитной зоны
- 1, 2 - характерная точка границ защитной зоны
- кадастровый номер земельного участка
- граница земельного участка, включенная в ЕГРН
- граница кадастрового квартала
- объект культурного наследия

56.2. Перечень координат характерных точек границ защитной зоны

Наименование поворотных точек	Координаты поворотных точек в МСК-36		Мера линий, м	Дирекционный угол
	X	Y		
1	480 087,57	2 291 049,91	28,22	162°03'57"
2	480 060,72	2 291 058,60	24,3	151°59'24"
3	480 039,27	2 291 070,01	24,96	147°59'49"
4	480 018,10	2 291 083,24	30,55	148°32'50"

5	479 992,04	2 291 099,18	5,98	265°06'33"
6	479 991,53	2 291 093,22	12,21	177°33'34"
7	479 979,33	2 291 093,74	15,59	086°10'34"
8	479 980,37	2 291 109,30	30,11	132°54'03"
9	479 959,87	2 291 131,36	20,96	121°20'20"
10	479 948,97	2 291 149,26	10,84	168°56'20"
11	479 938,33	2 291 151,34	18,17	088°21'35"
12	479 938,85	2 291 169,50	30,7	109°37'16"
13	479 928,54	2 291 198,42	23,59	099°39'43"
14	479 924,58	2 291 221,68	16,42	178°46'44"
15	479 908,16	2 291 222,03	61,23	089°21'16"
16	479 908,85	2 291 283,26	19,01	065°16'54"
17	479 916,80	2 291 300,53	7,54	356°02'40"
18	479 924,32	2 291 300,01	42,97	084°37'06"
19	479 928,35	2 291 342,79	53,76	177°27'08"
20	479 874,64	2 291 345,18	26,14	084°00'21"
21	479 877,37	2 291 371,18	57,92	356°36'54"
22	479 935,19	2 291 367,76	33,77	047°59'20"
23	479 957,79	2 291 392,85	24,82	052°45'39"
24	479 972,81	2 291 412,61	26,16	045°26'01"
25	479 991,17	2 291 431,25	25,75	037°58'56"
26	480 011,47	2 291 447,10	25,62	030°32'17"
27	480 033,54	2 291 460,12	20,96	023°56'55"
28	480 052,70	2 291 468,63	25,92	017°12'42"
29	480 077,46	2 291 476,30	22,9	010°12'39"
30	480 100,00	2 291 480,36	28,85	357°10'45"
31	480 128,82	2 291 478,94	30,84	356°49'16"
32	480 159,61	2 291 477,23	10,98	082°56'23"
33	480 160,96	2 291 488,13	9,32	358°13'04"
34	480 170,28	2 291 487,84	9,34	265°19'59"
35	480 169,52	2 291 478,53	13,59	352°18'18"
36	480 182,99	2 291 476,71	9,84	337°50'30"
37	480 192,10	2 291 473,00	4,94	085°28'04"
38	480 192,49	2 291 477,92	7,03	354°27'06"
39	480 199,49	2 291 477,24	12,47	263°55'25"
40	480 198,17	2 291 464,84	27,65	352°18'34"
41	480 225,57	2 291 461,14	19,47	337°37'29"
42	480 243,57	2 291 453,73	43,18	319°54'14"
43	480 276,60	2 291 425,92	58,08	354°35'09"
44	480 334,42	2 291 420,44	14,49	268°06'05"
45	480 333,94	2 291 405,96	38,07	174°15'23"
46	480 296,06	2 291 409,77	20,92	307°34'55"
47	480 308,82	2 291 393,19	24,82	300°38'49"
48	480 321,47	2 291 371,84	28,47	293°07'29"
49	480 332,65	2 291 345,66	27,99	284°59'22"
50	480 339,89	2 291 318,62	27,57	276°03'29"
51	480 342,80	2 291 291,20	23	280°40'29"
52	480 347,06	2 291 268,60	30,49	263°02'59"
53	480 343,37	2 291 238,33	23,78	262°23'16"
54	480 340,22	2 291 214,76	24,94	265°06'03"



55	480 338,09	2 291 189,91	7,27	182°40'53"
56	480 330,83	2 291 189,57	12,84	237°58'50"
57	480 324,02	2 291 178,68	22,3	241°56'28"
58	480 313,53	2 291 159,00	21,74	233°46'23"
59	480 300,68	2 291 141,46	14,83	233°44'54"
60	480 291,91	2 291 129,50	23,49	224°03'04"
61	480 275,03	2 291 113,17	10,54	173°57'14"
62	480 264,55	2 291 114,28	39,7	270°06'56"
63	480 264,63	2 291 074,58	8,92	175°33'43"
64	480 255,74	2 291 075,27	13,4	131°51'13"
65	480 246,80	2 291 085,25	25,38	211°48'42"
66	480 225,23	2 291 071,87	20,44	205°07'25"
67	480 206,72	2 291 063,19	17,83	199°47'47"
68	480 189,94	2 291 057,15	17,84	194°28'49"
69	480 172,67	2 291 052,69	21,09	186°53'21"
70	480 151,73	2 291 050,16	47,88	180°21'32"
71	480 103,85	2 291 049,86	16,28	179°49'27"

**57. Объект культурного наследия «Дом торговый Дерибезова», Воронежская область, г. Борисоглебск, ул. Свободы, 209**

57.1. Графическое описание местоположения границ защитной зоны



**Условные обозначения:**

-  - граница защитной зоны
- 1, 2 - характерная точка границ защитной зоны
- :35 - кадастровый номер земельного участка
- - граница земельного участка, включенная в ЕГРН
- ⋯ - граница кадастрового квартала
-  - объект культурного наследия

57.2. Перечень координат характерных точек границ защитной зоны

Наименование поворотных точек	Координаты поворотных точек в МСК-36		Мера линий, м	Дирекционный угол
	X	Y		
1	480 235,20	2 291 051,60	33,07	170°59'16"
2	480 202,54	2 291 056,78	36,14	170°20'51"
3	480 166,91	2 291 062,84	40,13	152°41'39"
4	480 131,25	2 291 081,25	26,03	136°50'12"
5	480 112,26	2 291 099,06	30,56	136°04'26"

6	480 090,25	2 291 120,26	28,41	138°08'19"
7	480 069,09	2 291 139,22	39,46	117°02'21"
8	480 051,15	2 291 174,37	27,37	099°34'08"
9	480 046,60	2 291 201,36	37,08	099°38'24"
10	480 040,39	2 291 237,92	32,29	089°55'44"
11	480 040,43	2 291 270,21	34,59	085°42'20"
12	480 043,02	2 291 304,70	38,77	076°17'24"
13	480 052,21	2 291 342,37	40,47	060°40'23"
14	480 072,03	2 291 377,65	24,43	085°28'05"
15	480 073,96	2 291 402,00	13,74	358°39'57"
16	480 087,70	2 291 401,68	29,9	045°32'31"
17	480 108,64	2 291 423,02	17,16	036°42'35"
18	480 122,40	2 291 433,28	25,91	034°43'59"
19	480 143,69	2 291 448,04	7,67	085°44'20"
20	480 144,26	2 291 455,69	10,92	357°32'00"
21	480 155,17	2 291 455,22	25,42	017°33'30"
22	480 179,41	2 291 462,89	38,22	010°00'16"
23	480 217,05	2 291 469,53	28,3	005°52'55"
24	480 245,20	2 291 472,43	5,39	086°10'18"
25	480 245,56	2 291 477,81	37,31	358°54'34"
26	480 282,86	2 291 477,10	45,44	354°06'04"
27	480 328,06	2 291 472,43	8,26	267°30'05"
28	480 327,70	2 291 464,18	17,99	337°43'32"
29	480 344,35	2 291 457,36	35,83	085°07'01"
30	480 347,40	2 291 493,06	17,21	355°21'59"
31	480 364,55	2 291 491,67	42,21	265°07'17"
32	480 360,96	2 291 449,61	35,68	324°46'40"
33	480 390,11	2 291 429,03	28,38	087°06'41"
34	480 391,54	2 291 457,37	31,6	357°23'18"
35	480 423,11	2 291 455,93	13,29	266°53'40"
36	480 422,39	2 291 442,66	16,92	175°07'06"
37	480 405,53	2 291 444,10	22,63	267°17'22"
38	480 404,46	2 291 421,50	10,95	328°22'19"
39	480 413,78	2 291 415,76	19,62	300°50'19"
40	480 423,84	2 291 398,91	25,65	308°22'00"
41	480 439,76	2 291 378,80	30,31	296°46'05"
42	480 453,41	2 291 351,74	35,38	289°01'07"
43	480 464,94	2 291 318,29	39,62	278°18'07"
44	480 470,66	2 291 279,09	33,45	269°48'42"
45	480 470,55	2 291 245,64	29,67	261°23'41"
46	480 466,11	2 291 216,30	32,48	252°21'46"
47	480 456,27	2 291 185,35	33,22	245°12'33"
48	480 442,34	2 291 155,19	32,06	235°14'21"
49	480 424,06	2 291 128,85	32,02	223°55'28"
50	480 401,00	2 291 106,64	17	177°48'33"
51	480 384,01	2 291 107,29	26,56	267°40'11"
52	480 382,93	2 291 080,75	7,54	182°44'14"
53	480 375,40	2 291 080,39	14,67	266°33'36"
54	480 374,52	2 291 065,75	18,18	175°40'43"
55	480 356,39	2 291 067,12	13,67	085°28'10"





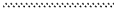

56	480 357,47	2 291 080,75	30,7	207°29'30"
57	480 330,24	2 291 066,58	16,44	263°13'30"
58	480 328,30	2 291 050,25	34,41	175°48'02"
59	480 293,98	2 291 052,77	10,77	088°05'02"
60	480 294,34	2 291 063,53	31,01	200°02'52"
61	480 265,21	2 291 052,90	30,04	182°28'50"

**58. Объект культурного наследия «Дом торговый Дерибезова», Воронежская область, г. Борисоглебск, ул. Свободы, 211**

**58.1. Графическое описание местоположения границ защитной зоны**



**Условные обозначения:**

-  - граница защитной зоны
-  1, 2 - характерная точка границ защитной зоны
-  35 - кадастровый номер земельного участка
-  - граница земельного участка, включенная в ЕГРН
-  - граница кадастрового квартала
-  - объект культурного наследия

**58.2. Перечень координат характерных точек границ защитной зоны**

Наименование поворотных точек	Координаты поворотных точек в МСК-36		Мера линий, м	Дирекционный угол
	X	Y		
1	480 271,92	2 291 050,06	31,77	162°32'45"
2	480 241,61	2 291 059,59	34,89	166°52'47"
3	480 207,63	2 291 067,51	29,48	157°40'18"

4	480 180,36	2 291 078,71	31,57	153°24'38"
5	480 152,13	2 291 092,84	26,18	139°09'58"
6	480 132,32	2 291 109,96	24,63	129°34'45"
7	480 116,63	2 291 128,94	17,52	134°16'59"
8	480 104,40	2 291 141,48	13,18	172°09'09"
9	480 091,34	2 291 143,28	14,47	084°38'52"
10	480 092,69	2 291 157,69	27,68	108°37'29"
11	480 083,85	2 291 183,92	27,64	107°36'09"
12	480 075,49	2 291 210,27	29,8	099°25'28"
13	480 070,61	2 291 239,67	35,69	095°02'51"
14	480 067,47	2 291 275,22	42,6	077°48'14"
15	480 076,47	2 291 316,86	30,4	072°05'22"
16	480 085,82	2 291 345,79	41,23	068°41'39"
17	480 100,80	2 291 384,20	13,68	177°29'12"
18	480 087,13	2 291 384,80	16,89	088°03'58"
19	480 087,70	2 291 401,68	26,61	000°11'38"
20	480 114,31	2 291 401,77	10,84	085°14'11"
21	480 115,21	2 291 412,57	8,1	000°00'00"
22	480 123,31	2 291 412,57	22,32	029°33'48"
23	480 142,72	2 291 423,58	13,5	043°04'44"
24	480 152,58	2 291 432,80	9,75	174°10'21"
25	480 142,88	2 291 433,79	14,27	086°44'48"
26	480 143,69	2 291 448,04	7,67	085°44'20"
27	480 144,26	2 291 455,69	10,92	357°32'00"
28	480 155,17	2 291 455,22	7,82	355°40'28"
29	480 162,97	2 291 454,63	14,14	269°52'42"
30	480 162,94	2 291 440,49	45,95	041°30'22"
31	480 197,35	2 291 470,94	32,38	083°08'10"
32	480 201,22	2 291 503,09	19,82	358°41'55"
33	480 221,03	2 291 502,64	32,89	267°20'00"
34	480 219,50	2 291 469,79	27,27	017°06'21"
35	480 245,56	2 291 477,81	37,31	358°54'34"
36	480 282,86	2 291 477,10	45,44	354°06'04"
37	480 328,06	2 291 472,43	17,95	342°29'37"
38	480 345,18	2 291 467,03	26,12	085°07'31"
39	480 347,40	2 291 493,06	17,21	355°21'59"
40	480 364,55	2 291 491,67	30,91	265°07'10"
41	480 361,92	2 291 460,87	31,47	338°08'16"
42	480 391,13	2 291 449,15	8,23	087°08'40"
43	480 391,54	2 291 457,37	31,6	357°23'18"
44	480 423,11	2 291 455,93	13,29	266°53'40"
45	480 422,39	2 291 442,66	16,92	175°07'06"
46	480 405,53	2 291 444,10	38,99	324°32'27"
47	480 437,29	2 291 421,48	38,38	313°20'32"
48	480 463,63	2 291 393,57	37,49	305°12'58"
49	480 485,25	2 291 362,94	34,1	294°26'43"
50	480 499,36	2 291 331,90	41,99	285°30'45"
51	480 510,59	2 291 291,44	47,95	272°49'59"
52	480 512,96	2 291 243,55	40,64	252°31'57"
53	480 500,76	2 291 204,78	46,75	249°54'21"





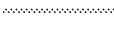

54	480 484,70	2 291 160,88	41,29	237°46'21"
55	480 462,68	2 291 125,95	37,52	223°16'20"
56	480 435,36	2 291 100,23	36,5	214°19'01"
57	480 405,21	2 291 079,65	33,69	204°22'00"
58	480 374,52	2 291 065,75	45,67	201°57'35"
59	480 332,16	2 291 048,67	26,5	182°50'00"
60	480 305,69	2 291 047,36	33,88	175°25'44"
61	480 265,21	2 291 052,90	30,04	182°28'50"

**59. Объект культурного наследия «Дом торговый Дерибезова», Воронежская область, г. Борисоглебск, ул. Свободы, 213**

59.1. Графическое описание местоположения границ защитной зоны



**Условные обозначения:**

-  - граница защитной зоны
-  1, 2 - характерная точка границ защитной зоны
-  :35 - кадастровый номер земельного участка
-  - граница земельного участка, включенная в ЕГРН
-  - граница кадастрового квартала
-  - объект культурного наследия

59.2. Перечень координат характерных точек границ защитной зоны

Наименование поворотных точек	Координаты поворотных точек в МСК-36		Мера линий, м	Дирекционный угол
	X	Y		
1	480 249,63	2 291 049,90	8,9	156°37'56"
2	480 241,46	2 291 053,43	28,81	156°42'36"
3	480 215,00	2 291 064,82	24,02	149°13'43"
4	480 194,36	2 291 077,11	22,43	142°28'52"

5	480 176,57	2 291 090,77	25,8	135°34'51"
6	480 158,14	2 291 108,83	33,24	126°47'39"
7	480 138,23	2 291 135,45	16,94	177°33'48"
8	480 121,31	2 291 136,17	21,04	091°18'27"
9	480 120,83	2 291 157,20	29,65	104°09'12"
10	480 113,58	2 291 185,95	12,85	175°40'11"
11	480 100,77	2 291 186,92	20,73	089°21'52"
12	480 101,00	2 291 207,65	12,56	357°29'26"
13	480 113,55	2 291 207,10	26,57	099°21'22"
14	480 109,23	2 291 233,32	7,52	174°30'33"
15	480 101,74	2 291 234,04	15,98	086°33'20"
16	480 102,70	2 291 249,99	7,25	358°06'14"
17	480 109,95	2 291 249,75	15,28	100°04'00"
18	480 107,28	2 291 264,79	6,52	176°18'31"
19	480 100,77	2 291 265,21	17,18	087°33'51"
20	480 101,50	2 291 282,37	7,02	356°04'38"
21	480 108,50	2 291 281,89	19,02	080°51'52"
22	480 111,52	2 291 300,67	31,21	074°41'24"
23	480 119,76	2 291 330,77	46,16	061°24'30"
24	480 141,85	2 291 371,30	8,97	174°41'24"
25	480 132,92	2 291 372,13	19,52	085°46'12"
26	480 134,36	2 291 391,60	16,28	354°02'27"
27	480 150,55	2 291 389,91	29,56	046°44'26"
28	480 170,81	2 291 411,44	21,17	038°05'36"
29	480 187,47	2 291 424,50	6,48	353°47'48"
30	480 193,91	2 291 423,80	41,26	084°04'26"
31	480 198,17	2 291 464,84	17,21	352°19'18"
32	480 215,23	2 291 462,54	19,23	270°14'18"
33	480 215,31	2 291 443,31	22,8	024°24'23"
34	480 236,07	2 291 452,73	13,78	018°26'53"
35	480 249,14	2 291 457,09	20,75	083°16'32"
36	480 251,57	2 291 477,70	31,3	358°54'05"
37	480 282,86	2 291 477,10	45,44	354°06'04"
38	480 328,06	2 291 472,43	16,93	342°30'24"
39	480 344,21	2 291 467,34	43,94	085°32'57"
40	480 347,62	2 291 511,15	15,44	355°03'27"
41	480 363,00	2 291 509,82	47,92	264°58'20"
42	480 358,80	2 291 462,08	19,27	355°19'40"
43	480 378,01	2 291 460,51	45,33	354°12'05"
44	480 423,11	2 291 455,93	28,28	324°21'14"
45	480 446,09	2 291 439,45	26,15	321°45'15"
46	480 466,63	2 291 423,26	35,8	087°17'39"
47	480 468,32	2 291 459,02	12,11	356°35'31"
48	480 480,41	2 291 458,30	39,4	268°35'22"
49	480 479,44	2 291 418,91	9,41	316°02'02"
50	480 486,21	2 291 412,38	8,34	349°59'03"
51	480 494,42	2 291 410,93	16,97	272°48'12"
52	480 495,25	2 291 393,98	29,89	306°25'44"
53	480 513,00	2 291 369,93	31,08	299°16'42"
54	480 528,20	2 291 342,82	34,14	288°14'57"




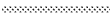

55	480 538,89	2 291 310,40	34,5	278°54'19"
56	480 544,23	2 291 276,32	28,28	271°54'18"
57	480 545,17	2 291 248,06	14,31	355°09'00"
58	480 559,43	2 291 246,85	14,29	266°06'31"
59	480 558,46	2 291 232,59	14,26	180°00'00"
60	480 544,20	2 291 232,59	31,24	262°57'25"
61	480 540,37	2 291 201,59	30,83	250°53'42"
62	480 530,28	2 291 172,46	35,83	244°58'21"
63	480 515,12	2 291 139,99	38,06	237°14'58"
64	480 494,53	2 291 107,98	27,92	221°54'28"
65	480 473,75	2 291 089,33	28,51	216°03'14"
66	480 450,70	2 291 072,55	25,58	195°05'24"
67	480 426,00	2 291 065,89	23,34	206°24'01"
68	480 405,09	2 291 055,51	36,31	199°49'56"
69	480 370,93	2 291 043,19	8,17	262°36'50"
70	480 369,88	2 291 035,09	13,55	178°38'50"
71	480 356,33	2 291 035,41	8,48	091°17'01"
72	480 356,14	2 291 043,89	17,95	191°18'36"
73	480 338,54	2 291 040,37	19,11	179°04'14"
74	480 319,43	2 291 040,68	10,21	089°09'30"
75	480 319,58	2 291 050,89	25,67	175°48'00"
76	480 293,98	2 291 052,77	9,49	267°38'39"
77	480 293,59	2 291 043,29	30,02	172°41'25"
78	480 263,81	2 291 047,11	20,67	267°31'56"
79	480 262,92	2 291 026,46	14,7	170°31'30"
80	480 248,42	2 291 028,88	21,05	086°42'20"

**60. Объект культурного наследия «Дом Петрова с магазином»,  
Воронежская область, г. Борисоглебск, ул. Свободы, 215 / ул. Советская, 33**

60.1. Графическое описание местоположения границ защитной зоны



**Условные обозначения:**

-  - граница защитной зоны
-  1, 2 - характерная точка границ защитной зоны
- :35 - кадастровый номер земельного участка
-  - граница земельного участка, включенная в ЕГРН
-  - граница кадастрового квартала
-  - объект культурного наследия

60.2. Перечень координат характерных точек границ защитной зоны

Наименование поворотных точек	Координаты поворотных точек в МСК-36		Мера линий, м	Дирекционный угол
	X	Y		
1	480 356,33	2 291 035,41	37,27	171°52'19"
2	480 319,43	2 291 040,68	28,18	154°35'24"
3	480 293,98	2 291 052,77	45,66	151°51'48"
4	480 253,72	2 291 074,30	41,19	136°22'03"
5	480 223,91	2 291 102,72	35,15	126°29'54"

6	480 203,00	2 291 130,98	43,21	116°36'02"
7	480 183,65	2 291 169,62	41,28	101°52'05"
8	480 175,16	2 291 210,02	49,64	089°36'27"
9	480 175,50	2 291 259,66	39,75	085°43'46"
10	480 178,46	2 291 299,30	40,2	073°06'40"
11	480 190,14	2 291 337,77	39,74	063°17'35"
12	480 208,00	2 291 373,27	18,04	174°52'49"
13	480 190,03	2 291 374,88	19,15	085°10'36"
14	480 191,64	2 291 393,96	24,66	354°50'06"
15	480 216,20	2 291 391,74	31,03	035°46'49"
16	480 241,37	2 291 409,88	27,11	037°53'03"
17	480 262,77	2 291 426,53	26,41	088°15'51"
18	480 263,57	2 291 452,93	15,02	163°55'06"
19	480 249,14	2 291 457,09	20,75	083°16'32"
20	480 251,57	2 291 477,70	31,3	358°54'05"
21	480 282,86	2 291 477,10	45,44	354°06'04"
22	480 328,06	2 291 472,43	16,93	342°30'24"
23	480 344,21	2 291 467,34	43,94	085°32'57"
24	480 347,62	2 291 511,15	15,44	355°03'27"
25	480 363,00	2 291 509,82	47,92	264°58'20"
26	480 358,80	2 291 462,08	18,81	355°20'06"
27	480 377,55	2 291 460,55	31,35	357°50'35"
28	480 408,88	2 291 459,37	30,93	004°23'40"
29	480 439,72	2 291 461,74	29,14	347°18'48"
30	480 468,15	2 291 455,34	3,68	087°21'18"
31	480 468,32	2 291 459,02	12,11	356°35'31"
32	480 480,41	2 291 458,30	4,43	268°34'39"
33	480 480,30	2 291 453,87	36,37	339°21'46"
34	480 514,34	2 291 441,05	58,31	331°14'15"
35	480 565,46	2 291 412,99	29,46	309°43'33"
36	480 584,29	2 291 390,33	18,65	084°10'57"
37	480 586,18	2 291 408,88	8,86	347°20'42"
38	480 594,82	2 291 406,94	25,61	263°25'48"
39	480 591,89	2 291 381,50	21,14	303°11'11"
40	480 603,46	2 291 363,81	60,6	291°58'37"
41	480 626,14	2 291 307,61	19,14	355°35'40"
42	480 645,22	2 291 306,14	18,62	266°58'56"
43	480 644,24	2 291 287,55	11,25	180°00'00"
44	480 632,99	2 291 287,55	55,42	268°23'51"
45	480 631,44	2 291 232,15	66,83	263°45'47"
46	480 624,18	2 291 165,72	28,28	232°44'43"
47	480 607,06	2 291 143,21	27,27	350°42'50"
48	480 633,97	2 291 138,81	17,86	260°31'38"
49	480 631,03	2 291 121,19	31,62	171°58'58"
50	480 599,72	2 291 125,60	22,56	224°06'07"
51	480 583,52	2 291 109,90	5,6	355°17'14"
52	480 589,10	2 291 109,44	6,59	266°15'40"
53	480 588,67	2 291 102,86	3,79	175°09'40"
54	480 584,89	2 291 103,18	5	266°33'34"
55	480 584,59	2 291 098,19	12,15	176°33'22"







56	480 572,46	2 291 098,92	12,87	217°15'42"
57	480 562,22	2 291 091,13	40,63	170°39'05"
58	480 522,13	2 291 097,73	12,41	262°49'24"
59	480 520,58	2 291 085,42	12,86	225°56'43"
60	480 511,64	2 291 076,18	20,64	264°34'46"
61	480 509,69	2 291 055,63	14,2	178°01'20"
62	480 495,50	2 291 056,12	7,85	086°25'09"
63	480 495,99	2 291 063,95	48,82	208°06'30"
64	480 452,93	2 291 040,95	39,17	192°59'49"
65	480 414,76	2 291 032,14	22,03	177°27'02"
66	480 392,75	2 291 033,12	24,52	174°38'26"
67	480 368,34	2 291 035,41	12,01	180°00'00"

**61. Объект культурного наследия «Дом Прадидовых», Воронежская область, г. Борисоглебск, ул. Свободы, 221**

61.1. Графическое описание местоположения границ защитной зоны



**Условные обозначения:**

-  - граница защитной зоны
-  1, 2 - характерная точка границ защитной зоны
-  - кадастровый номер земельного участка
-  - граница земельного участка, включенная в ЕГРН
-  - граница кадастрового квартала
-  - объект культурного наследия

61.2. Перечень координат характерных точек границ защитной зоны

Наименование поворотных точек	Координаты поворотных точек в МСК-36		Мера линий, м	Дирекционный угол
	X	Y		
1	480 477,27	2 291 030,23	16,35	154°48'50"
2	480 462,47	2 291 037,19	31,48	150°14'05"
3	480 435,14	2 291 052,82	33,65	144°41'24"
4	480 407,68	2 291 072,27	31,51	140°24'31"

5	480 383,40	2 291 092,35	8,49	088°18'48"
6	480 383,65	2 291 100,84	8,04	149°21'14"
7	480 376,73	2 291 104,94	54,17	134°49'41"
8	480 338,54	2 291 143,36	48,4	105°57'48"
9	480 325,23	2 291 189,89	17,87	176°39'49"
10	480 307,39	2 291 190,93	15,18	095°03'52"
11	480 306,05	2 291 206,05	27,64	175°29'47"
12	480 278,50	2 291 208,22	21,89	080°40'00"
13	480 282,05	2 291 229,82	35,63	353°33'12"
14	480 317,45	2 291 225,82	15,15	083°12'46"
15	480 319,24	2 291 240,86	14,6	170°29'56"
16	480 304,84	2 291 243,27	13,45	088°48'27"
17	480 305,12	2 291 256,72	47,83	169°18'03"
18	480 258,12	2 291 265,60	15,11	260°12'26"
19	480 255,55	2 291 250,71	13,22	178°10'44"
20	480 242,34	2 291 251,13	26,8	083°31'48"
21	480 245,36	2 291 277,76	75,64	354°42'47"
22	480 320,68	2 291 270,79	30,64	067°01'29"
23	480 332,64	2 291 299,00	35,62	068°34'41"
24	480 345,65	2 291 332,16	35,67	058°22'40"
25	480 364,35	2 291 362,53	27,87	049°16'42"
26	480 382,53	2 291 383,65	11,94	024°35'27"
27	480 393,39	2 291 388,62	19,86	086°14'50"
28	480 394,69	2 291 408,44	29,02	013°00'07"
29	480 422,97	2 291 414,97	29,4	030°29'57"
30	480 448,30	2 291 429,89	20,09	019°18'03"
31	480 467,26	2 291 436,53	22,51	087°18'06"
32	480 468,32	2 291 459,02	12,11	356°35'31"
33	480 480,41	2 291 458,30	19,21	268°35'52"
34	480 479,94	2 291 439,10	21,18	017°57'21"
35	480 500,09	2 291 445,63	28,67	004°00'01"
36	480 528,69	2 291 447,63	32	356°31'27"
37	480 560,63	2 291 445,69	51,44	351°57'12"
38	480 611,56	2 291 438,49	44,4	341°06'58"
39	480 653,57	2 291 424,12	37,6	321°50'49"
40	480 683,14	2 291 400,89	35,99	316°10'55"
41	480 709,11	2 291 375,97	30,69	310°41'33"
42	480 729,12	2 291 352,70	23,8	357°05'09"
43	480 752,89	2 291 351,49	14,52	266°33'50"
44	480 752,02	2 291 337,00	7,26	242°09'51"
45	480 748,63	2 291 330,58	15,11	266°23'43"
46	480 747,68	2 291 315,50	46,48	283°06'23"
47	480 758,22	2 291 270,23	55,68	269°45'11"
48	480 757,98	2 291 214,55	52,79	258°46'15"
49	480 747,70	2 291 162,77	15,94	248°44'45"
50	480 741,92	2 291 147,91	26,89	356°27'39"
51	480 768,76	2 291 146,25	19,88	265°02'16"
52	480 767,04	2 291 126,44	37,58	176°13'54"
53	480 729,54	2 291 128,91	21,99	230°18'52"
54	480 715,50	2 291 111,99	25,41	224°20'46"







55	480 697,33	2 291 094,23	33,4	209°06'47"
56	480 668,15	2 291 077,98	7,18	260°07'51"
57	480 666,92	2 291 070,91	20,76	216°40'36"
58	480 650,27	2 291 058,51	25,56	216°06'11"
59	480 629,62	2 291 043,45	47,54	197°10'38"
60	480 584,20	2 291 029,41	48,24	184°58'57"
61	480 536,14	2 291 025,22	46,64	175°21'06"
62	480 489,65	2 291 029,00	8,71	264°35'50"
63	480 488,83	2 291 020,33	10,34	177°43'38"
64	480 478,50	2 291 020,74	9,57	097°23'06"

## 62. Объект культурного наследия «Дом крестьянина», Воронежская область, г. Борисоглебск, ул. Свободы, 223

### 62.1. Графическое описание местоположения границ защитной зоны



#### Условные обозначения:

-  - граница защитной зоны
-  1, 2 - характерная точка границ защитной зоны
-  :35 - кадастровый номер земельного участка
-  - граница земельного участка, включенная в ЕГРН
-  - граница кадастрового квартала
-  - объект культурного наследия

### 62.2. Перечень координат характерных точек границ защитной зоны

Наименование поворотных точек	Координаты поворотных точек в МСК-36		Мера линий, м	Дирекционный угол
	X	Y		
1	480 553,63	2 291 022,80	30,69	172°36'14"
2	480 523,20	2 291 026,75	44,54	160°51'12"
3	480 481,12	2 291 041,36	39,21	146°30'16"
4	480 448,42	2 291 063,00	39,44	135°21'34"
5	480 420,36	2 291 090,71	36,83	131°45'51"
6	480 395,83	2 291 118,18	34,05	112°47'31"

7	480 382,64	2 291 149,57	17,3	178°30'33"
8	480 365,35	2 291 150,02	57,44	086°21'59"
9	480 368,99	2 291 207,34	57,5	085°27'41"
10	480 373,54	2 291 264,66	22,17	073°38'59"
11	480 379,78	2 291 285,93	32,94	073°32'44"
12	480 389,11	2 291 317,52	34,98	063°26'32"
13	480 404,75	2 291 348,81	24,55	051°28'56"
14	480 420,04	2 291 368,02	16,41	173°27'19"
15	480 403,74	2 291 369,89	14,39	089°50'27"
16	480 403,78	2 291 384,28	21,42	357°51'36"
17	480 425,19	2 291 383,48	17,26	026°38'21"
18	480 440,62	2 291 391,22	20,22	038°09'03"
19	480 456,52	2 291 403,71	11,21	081°53'56"
20	480 458,10	2 291 414,81	20,37	353°17'25"
21	480 478,33	2 291 412,43	25,37	038°41'42"
22	480 498,13	2 291 428,29	35,3	017°58'04"
23	480 531,71	2 291 439,18	33,72	008°07'57"
24	480 565,09	2 291 443,95	31,03	358°49'05"
25	480 596,11	2 291 443,31	40,11	356°40'11"
26	480 636,15	2 291 440,98	11,16	083°52'51"
27	480 637,34	2 291 452,08	23,12	353°50'35"
28	480 660,33	2 291 449,60	12,21	265°46'26"
29	480 659,43	2 291 437,42	13,28	330°03'26"
30	480 670,94	2 291 430,79	41,68	332°18'36"
31	480 707,85	2 291 411,42	52,89	319°36'33"
32	480 748,13	2 291 377,15	44,59	307°43'14"
33	480 775,41	2 291 341,88	46,08	290°34'14"
34	480 791,60	2 291 298,74	43,26	279°52'34"
35	480 799,02	2 291 256,12	37,32	267°14'09"
36	480 797,22	2 291 218,84	38,83	263°57'11"
37	480 793,13	2 291 180,23	24,68	252°15'45"
38	480 785,61	2 291 156,72	47,93	242°26'45"
39	480 763,44	2 291 114,23	10,71	000°00'00"
40	480 774,15	2 291 114,23	17,31	260°53'29"
41	480 771,41	2 291 097,14	16,56	177°30'27"
42	480 754,87	2 291 097,86	35,37	224°13'16"
43	480 729,52	2 291 073,19	13,23	173°50'13"
44	480 716,37	2 291 074,61	19,08	241°01'48"
45	480 707,13	2 291 057,92	4,06	352°47'15"
46	480 711,16	2 291 057,41	69,51	265°22'14"
47	480 705,55	2 290 988,13	21,4	173°15'49"
48	480 684,30	2 290 990,64	55,22	084°48'54"
49	480 689,29	2 291 045,63	33,14	204°19'20"
50	480 659,09	2 291 031,98	37,6	194°23'54"
51	480 622,67	2 291 022,63	34,85	183°51'01"
52	480 587,90	2 291 020,29	34,36	175°48'40"

**63. Объект культурного наследия «Аптека Вейса», Воронежская область, г. Борисоглебск, ул. Советская, 5**

63.1. Графическое описание местоположения границ защитной зоны



**Условные обозначения:**

- граница защитной зоны
- 1, 2 - характерная точка границ защитной зоны
- 35 - кадастровый номер земельного участка
- граница земельного участка, включенная в ЕГРН
- граница кадастрового квартала
- объект культурного наследия

63.2. Перечень координат характерных точек границ защитной зоны

Наименование поворотных точек	Координаты поворотных точек в МСК-36		Мера линий, м	Дирекционный угол
	X	Y		
1	480 518,04	2 290 474,81	19,02	219°59'13"
2	480 503,47	2 290 462,59	6,98	261°11'07"
3	480 502,40	2 290 455,69	49,27	202°31'53"
4	480 456,89	2 290 436,81	4,06	316°47'46"
5	480 459,85	2 290 434,03	11,25	225°54'01"
6	480 452,02	2 290 425,95	8,64	136°07'31"

7	480 445,79	2 290 431,94	4,06	179°00'44"
8	480 441,73	2 290 432,01	5,35	232°58'48"
9	480 438,51	2 290 427,74	4,27	147°07'40"
10	480 434,92	2 290 430,06	37,57	189°54'04"
11	480 397,91	2 290 423,60	101,61	174°02'05"
12	480 296,85	2 290 434,16	68,44	163°26'13"
13	480 231,25	2 290 453,67	62,91	144°52'57"
14	480 179,79	2 290 489,86	33,45	195°26'56"
15	480 147,55	2 290 480,95	9,26	108°46'03"
16	480 144,57	2 290 489,72	21,32	017°06'03"
17	480 164,95	2 290 495,99	3,85	294°02'17"
18	480 166,52	2 290 492,47	8,99	018°00'42"
19	480 175,07	2 290 495,25	11,01	132°01'05"
20	480 167,70	2 290 503,43	75,72	121°19'05"
21	480 128,34	2 290 568,12	83,32	093°16'06"
22	480 123,59	2 290 651,30	11,05	173°24'08"
23	480 112,61	2 290 652,57	18,40	087°45'29"
24	480 113,33	2 290 670,96	6,49	354°41'37"
25	480 119,79	2 290 670,36	7,62	087°17'30"
26	480 120,15	2 290 677,97	39,68	076°09'48"
27	480 129,64	2 290 716,50	28,20	065°39'43"
28	480 141,26	2 290 742,19	14,66	087°11'04"
29	480 141,98	2 290 756,83	5,61	355°17'45"
30	480 147,57	2 290 756,37	28,90	068°16'20"
31	480 158,27	2 290 783,22	9,19	085°34'04"
32	480 158,98	2 290 792,38	13,82	356°33'29"
33	480 172,78	2 290 791,55	19,54	042°01'59"
34	480 187,29	2 290 804,63	18,67	089°15'49"
35	480 187,53	2 290 823,30	14,39	000°00'00"
36	480 201,92	2 290 823,30	25,20	023°21'35"
37	480 225,05	2 290 833,29	35,98	085°06'20"
38	480 228,12	2 290 869,14	14,53	355°41'53"
39	480 242,61	2 290 868,05	4,83	084°39'19"
40	480 243,06	2 290 872,86	10,05	354°27'35"
41	480 253,06	2 290 871,89	4,65	265°26'27"
42	480 252,69	2 290 867,25	18,34	355°27'53"
43	480 270,97	2 290 865,80	5,10	265°23'09"
44	480 270,56	2 290 860,72	2,83	357°10'04"
45	480 273,39	2 290 860,58	9,50	265°28'18"
46	480 272,64	2 290 851,11	71,75	003°56'24"
47	480 344,22	2 290 856,04	16,57	086°57'23"
48	480 345,10	2 290 872,59	1,63	177°32'27"
49	480 343,47	2 290 872,66	16,30	087°32'17"
50	480 344,17	2 290 888,94	1,79	357°26'28"
51	480 345,96	2 290 888,86	24,04	086°55'29"
52	480 347,25	2 290 912,87	7,30	357°00'58"
53	480 354,54	2 290 912,49	1,27	081°52'12"
54	480 354,72	2 290 913,75	3,92	357°22'15"
55	480 358,64	2 290 913,57	1,17	270°00'00"
56	480 358,64	2 290 912,40	25,66	357°35'17"

57	480 384,28	2 290 911,32	12,23	268°41'18"
58	480 384,00	2 290 899,09	21,74	179°01'30"
59	480 362,26	2 290 899,46	11,27	266°56'50"
60	480 361,66	2 290 888,21	25,35	357°47'04"
61	480 386,99	2 290 887,23	12,05	268°40'08"
62	480 386,71	2 290 875,18	25,72	178°29'06"
63	480 361,00	2 290 875,86	11,06	266°56'27"
64	480 360,41	2 290 864,82	19,96	358°08'02"
65	480 380,36	2 290 864,17	10,66	267°57'23"
66	480 379,98	2 290 853,52	44,23	353°33'40"
67	480 423,93	2 290 848,56	9,07	356°01'04"
68	480 432,98	2 290 847,93	6,33	270°00'00"
69	480 432,98	2 290 841,60	8,76	358°37'36"
70	480 441,74	2 290 841,39	48,55	340°58'18"
71	480 487,64	2 290 825,56	33,36	088°29'19"
72	480 488,52	2 290 858,91	19,18	357°41'55"
73	480 507,68	2 290 858,14	9,62	269°31'25"
74	480 507,60	2 290 848,52	1,85	002°28'34"
75	480 509,45	2 290 848,60	31,21	268°23'04"
76	480 508,57	2 290 817,40	2,59	178°13'51"
77	480 505,98	2 290 817,48	5,33	270°00'00"
78	480 505,98	2 290 812,15	33,23	311°14'34"
79	480 527,89	2 290 787,16	61,30	085°23'47"
80	480 532,81	2 290 848,26	26,97	356°02'46"
81	480 559,72	2 290 846,40	11,58	269°45'09"
82	480 559,67	2 290 834,82	15,40	176°45'45"
83	480 544,29	2 290 835,69	58,42	266°02'04"
84	480 540,25	2 290 777,41	66,74	301°26'22"
85	480 575,06	2 290 720,47	8,23	355°11'24"
86	480 583,26	2 290 719,78	24,92	267°04'45"
87	480 581,99	2 290 694,89	71,67	272°12'54"
88	480 584,76	2 290 623,27	76,15	259°46'50"
89	480 571,25	2 290 548,33	16,20	265°08'54"
90	480 569,88	2 290 532,19	6,89	175°10'27"
91	480 563,01	2 290 532,77	18,51	238°56'46"
92	480 553,46	2 290 516,91	2,49	000°00'00"
93	480 555,95	2 290 516,91	4,20	269°35'27"
94	480 555,92	2 290 512,71	53,58	225°00'54"

**64. Объект культурного наследия «Часть гостиного двора», Воронежская область, г. Борисоглебск, ул. Советская, 10**

64.1. Графическое описание местоположения границ защитной зоны



**Условные обозначения:**

- граница защитной зоны
- 1, 2 - характерная точка границ защитной зоны
- кадастровый номер земельного участка
- граница земельного участка, включенная в ЕГРН
- граница кадастрового квартала
- объект культурного наследия

64.2. Перечень координат характерных точек границ защитной зоны

Наименование поворотных точек	Координаты поворотных точек в МСК-36		Мера линий, м	Дирекционный угол
	X	Y		
1	480 434,19	2 290 647,19	23,72	216°04'57"
2	480 415,02	2 290 633,22	9,33	265°05'00"
3	480 414,22	2 290 623,92	11,46	178°17'57"
4	480 402,77	2 290 624,26	34,21	202°29'42"
5	480 371,16	2 290 611,17	41,80	188°05'15"
6	480 329,78	2 290 605,29	9,50	266°15'29"
7	480 329,16	2 290 595,81	10,54	173°30'57"
8	480 318,69	2 290 597,00	6,52	087°53'31"

9	480 318,93	2 290 603,52	33,62	186°10'55"
10	480 285,51	2 290 599,90	13,34	176°07'54"
11	480 272,20	2 290 600,80	19,50	168°00'36"
12	480 253,13	2 290 604,85	9,66	176°19'12"
13	480 243,49	2 290 605,47	17,74	160°01'21"
14	480 226,82	2 290 611,53	6,72	264°11'46"
15	480 226,14	2 290 604,84	22,60	174°04'57"
16	480 203,66	2 290 607,17	12,99	087°50'17"
17	480 204,15	2 290 620,15	58,77	151°49'34"
18	480 152,34	2 290 647,90	12,20	174°18'29"
19	480 140,20	2 290 649,11	8,70	083°47'53"
20	480 141,14	2 290 657,76	1,80	353°18'31"
21	480 142,93	2 290 657,55	7,20	083°56'28"
22	480 143,69	2 290 664,71	49,73	122°07'04"
23	480 117,25	2 290 706,83	17,77	174°13'08"
24	480 099,57	2 290 708,62	15,88	086°49'27"
25	480 100,45	2 290 724,48	18,46	092°42'04"
26	480 099,58	2 290 742,92	6,62	174°27'11"
27	480 092,99	2 290 743,56	2,12	084°18'59"
28	480 093,20	2 290 745,67	2,68	176°21'25"
29	480 090,53	2 290 745,84	5,88	087°16'09"
30	480 090,81	2 290 751,71	3,01	176°11'09"
31	480 087,81	2 290 751,91	9,58	087°04'08"
32	480 088,30	2 290 761,48	4,39	354°46'12"
33	480 092,67	2 290 761,08	31,14	098°44'11"
34	480 087,94	2 290 791,86	12,23	175°46'51"
35	480 075,74	2 290 792,76	12,01	086°39'32"
36	480 076,44	2 290 804,75	11,34	355°26'46"
37	480 087,74	2 290 803,85	7,80	088°31'52"
38	480 087,94	2 290 811,65	82,81	080°53'54"
39	480 101,04	2 290 893,42	21,11	175°24'28"
40	480 080,00	2 290 895,11	12,51	085°24'54"
41	480 081,00	2 290 907,58	24,35	355°42'47"
42	480 105,28	2 290 905,76	18,92	072°31'56"
43	480 110,96	2 290 923,81	10,84	085°07'52"
44	480 111,88	2 290 934,61	6,61	355°08'34"
45	480 118,47	2 290 934,05	50,07	052°39'39"
46	480 148,84	2 290 973,86	8,20	084°45'18"
47	480 149,59	2 290 982,03	4,63	355°54'52"
48	480 154,21	2 290 981,70	3,64	026°33'54"
49	480 157,47	2 290 983,33	33,01	085°57'10"
50	480 159,80	2 291 016,26	38,56	356°29'29"
51	480 198,29	2 291 013,90	35,21	023°49'13"
52	480 230,50	2 291 028,12	7,27	175°39'42"
53	480 223,25	2 291 028,67	16,00	087°59'39"
54	480 223,81	2 291 044,66	11,16	178°24'32"
55	480 212,65	2 291 044,97	17,75	266°48'08"
56	480 211,66	2 291 027,25	9,20	177°30'28"
57	480 202,47	2 291 027,65	25,69	086°08'18"
58	480 204,20	2 291 053,28	35,43	357°08'12"





59	480 239,59	2 291 051,51	22,10	266°47'03"
60	480 238,35	2 291 029,44	35,24	010°57'33"
61	480 272,95	2 291 036,14	38,71	003°06'36"
62	480 311,60	2 291 038,24	13,42	356°52'54"
63	480 325,00	2 291 037,51	31,59	349°43'57"
64	480 356,08	2 291 031,88	6,91	085°55'56"
65	480 356,57	2 291 038,77	9,28	354°40'57"
66	480 365,81	2 291 037,91	3,71	263°21'12"
67	480 365,38	2 291 034,22	3,37	355°34'31"
68	480 368,74	2 291 033,96	5,87	268°20'28"
69	480 368,57	2 291 028,09	5,90	354°04'02"
70	480 374,44	2 291 027,48	9,30	326°48'20"
71	480 382,22	2 291 022,39	15,37	359°39'52"
72	480 397,59	2 291 022,30	6,69	269°39'27"
73	480 397,55	2 291 015,61	16,78	354°37'57"
74	480 414,26	2 291 014,04	7,49	272°17'48"
75	480 414,56	2 291 006,56	34,74	318°57'25"
76	480 440,76	2 290 983,75	11,73	087°30'30"
77	480 441,27	2 290 995,47	10,40	356°01'55"
78	480 451,65	2 290 994,75	21,49	268°36'48"
79	480 451,13	2 290 973,27	19,21	314°08'08"
80	480 464,51	2 290 959,48	4,67	088°46'24"
81	480 464,61	2 290 964,15	9,87	358°08'28"
82	480 474,47	2 290 963,83	9,19	271°03'35"
83	480 474,64	2 290 954,64	10,68	357°28'40"
84	480 485,31	2 290 954,17	3,75	266°28'51"
85	480 485,08	2 290 950,43	6,18	354°14'36"
86	480 491,23	2 290 949,81	18,13	267°13'05"
87	480 490,35	2 290 931,70	6,93	173°57'07"
88	480 483,46	2 290 932,43	55,07	289°54'21"
89	480 502,21	2 290 880,65	18,94	085°54'44"
90	480 503,56	2 290 899,54	21,76	356°48'46"
91	480 525,29	2 290 898,33	18,99	266°31'45"
92	480 524,14	2 290 879,37	5,70	174°46'09"
93	480 518,46	2 290 879,89	10,10	266°52'48"
94	480 517,91	2 290 869,80	12,95	175°42'11"
95	480 505,00	2 290 870,77	13,22	281°57'52"
96	480 507,74	2 290 857,84	9,24	268°15'51"
97	480 507,46	2 290 848,60	2,14	354°54'09"
98	480 509,59	2 290 848,41	30,86	267°18'26"
99	480 508,14	2 290 817,58	36,63	265°34'08"
100	480 505,31	2 290 781,06	7,17	355°16'58"
101	480 512,46	2 290 780,47	26,00	267°30'34"
102	480 511,33	2 290 754,49	11,37	176°00'54"
103	480 499,99	2 290 755,28	66,82	248°28'50"
104	480 475,48	2 290 693,12	61,76	228°02'43"

**65. Объект культурного наследия «Дом оптового торговца», Воронежская область, г. Борисоглебск, ул. Советская, 14**

65.1. Графическое описание местоположения границ защитной зоны



**Условные обозначения:**

-  - граница защитной зоны
- 1, 2 - характерная точка границ защитной зоны
- 35 - кадастровый номер земельного участка
-  - граница земельного участка, включенная в ЕГРН
-  - граница кадастрового квартала
-  - объект культурного наследия

65.2. Перечень координат характерных точек границ защитной зоны

Наименование поворотных точек	Координаты поворотных точек в МСК-36		Мера линий, м	Дирекционный угол
	X	Y		
1	480 441,26	2 290 828,71	10,60	263°29'55"
2	480 440,06	2 290 818,18	9,95	173°04'30"
3	480 430,18	2 290 819,38	81,84	198°27'26"
4	480 352,55	2 290 793,47	10,59	263°42'49"
5	480 351,39	2 290 782,94	16,05	174°36'07"
6	480 335,41	2 290 784,45	56,99	172°06'11"
7	480 278,96	2 290 792,28	5,20	266°54'43"
8	480 278,68	2 290 787,09	4,13	177°30'16"

9	480 274,55	2 290 787,27	6,28	269°21'41"
10	480 274,48	2 290 780,99	15,85	176°42'28"
11	480 258,66	2 290 781,90	12,19	087°10'47"
12	480 259,26	2 290 794,08	7,78	175°07'57"
13	480 251,51	2 290 794,74	16,28	264°49'06"
14	480 250,04	2 290 778,53	29,56	175°26'27"
15	480 220,57	2 290 780,88	23,97	085°07'02"
16	480 222,61	2 290 804,76	21,44	156°57'46"
17	480 202,88	2 290 813,15	7,76	268°18'08"
18	480 202,65	2 290 805,39	23,46	178°20'20"
19	480 179,20	2 290 806,07	5,74	088°54'08"
20	480 179,31	2 290 811,81	14,97	172°30'51"
21	480 164,47	2 290 813,76	7,68	082°44'44"
22	480 165,44	2 290 821,38	18,00	352°58'54"
23	480 183,31	2 290 819,18	3,34	262°15'29"
24	480 182,86	2 290 815,87	6,62	357°55'25"
25	480 189,48	2 290 815,63	6,07	090°00'00"
26	480 189,48	2 290 821,70	62,97	140°00'20"
27	480 141,24	2 290 862,17	54,77	125°24'49"
28	480 109,50	2 290 906,81	55,52	110°46'20"
29	480 089,81	2 290 958,72	57,21	090°45'40"
30	480 089,05	2 291 015,92	13,55	173°07'55"
31	480 075,60	2 291 017,54	10,36	083°00'44"
32	480 076,86	2 291 027,82	12,96	352°46'35"
33	480 089,72	2 291 026,19	21,32	081°18'54"
34	480 092,94	2 291 047,27	3,77	175°17'13"
35	480 089,18	2 291 047,58	40,58	086°12'47"
36	480 091,86	2 291 088,07	13,08	357°40'40"
37	480 104,93	2 291 087,54	35,95	064°23'24"
38	480 120,47	2 291 119,96	27,97	044°49'34"
39	480 140,31	2 291 139,68	14,44	085°02'07"
40	480 141,56	2 291 154,07	5,69	355°27'44"
41	480 147,23	2 291 153,62	38,76	039°03'08"
42	480 177,33	2 291 178,04	9,25	086°42'49"
43	480 177,86	2 291 187,27	10,38	358°14'03"
44	480 188,24	2 291 186,95	68,02	013°26'23"
45	480 254,40	2 291 202,76	34,08	086°03'46"
46	480 256,74	2 291 236,76	20,15	356°04'21"
47	480 276,84	2 291 235,38	14,20	266°41'25"
48	480 276,02	2 291 221,20	63,82	356°54'37"
49	480 339,75	2 291 217,76	9,92	267°37'51"
50	480 339,34	2 291 207,85	31,79	357°02'35"
51	480 371,09	2 291 206,21	48,07	355°53'05"
52	480 419,04	2 291 202,76	15,44	267°26'16"
53	480 418,35	2 291 187,34	95,73	316°48'27"
54	480 488,14	2 291 121,82	7,30	356°42'10"
55	480 495,43	2 291 121,40	17,63	267°47'24"
56	480 494,75	2 291 103,78	30,43	305°03'30"
57	480 512,23	2 291 078,87	49,67	281°10'43"
58	480 521,86	2 291 030,14	12,00	356°42'13"



59	480 533,84	2 291 029,45	18,79	264°57'46"
60	480 532,19	2 291 010,73	13,79	356°00'33"
61	480 545,95	2 291 009,77	10,76	266°19'27"
62	480 545,26	2 290 999,03	22,20	176°26'12"
63	480 523,10	2 291 000,41	56,75	261°42'10"
64	480 514,91	2 290 944,25	12,55	356°31'44"
65	480 527,44	2 290 943,49	14,65	266°49'52"
66	480 526,63	2 290 928,86	14,45	176°35'13"
67	480 512,21	2 290 929,72	31,40	254°00'25"
68	480 503,56	2 290 899,54	47,46	231°22'20"
69	480 473,93	2 290 862,46	10,86	265°14'42"
70	480 473,03	2 290 851,64	3,76	175°07'21"
71	480 469,28	2 290 851,96	1,00	264°51'26"
72	480 469,19	2 290 850,96	4,65	175°11'07"
73	480 464,56	2 290 851,35	0,55	265°50'25"
74	480 464,52	2 290 850,80	0,92	219°43'34"
75	480 463,81	2 290 850,21	31,16	223°38'04"

**66. Объект культурного наследия «Дом общества взаимного кредита», Воронежская область, г. Борисоглебск, ул. Советская, 15**

66.1. Графическое описание местоположения границ защитной зоны



**Условные обозначения:**

-  - граница защитной зоны
- 1, 2 - характерная точка границ защитной зоны
- :35 - кадастровый номер земельного участка
- - граница земельного участка, включенная в ЕГРН
- ..... - граница кадастрового квартала
-  - объект культурного наследия

66.2. Перечень координат характерных точек границ защитной зоны

Наименование поворотных точек	Координаты поворотных точек в МСК-36		Мера линий, м	Дирекционный угол
	X	Y		
1	480 503,80	2 290 788,00	12,24	218°11'57"
2	480 494,18	2 290 780,43	3,26	268°35'39"
3	480 494,10	2 290 777,17	18,31	209°00'54"
4	480 478,09	2 290 768,29	12,78	356°46'14"
5	480 490,85	2 290 767,57	9,69	266°48'14"
6	480 490,31	2 290 757,90	23,26	176°49'13"
7	480 467,09	2 290 759,19	54,39	195°31'43"
8	480 414,69	2 290 744,63	92,46	179°29'53"

9	480 322,23	2 290 745,44	94,32	158°38'59"
10	480 234,38	2 290 779,78	13,85	175°26'45"
11	480 220,57	2 290 780,88	10,85	085°08'08"
12	480 221,49	2 290 791,69	24,00	143°34'27"
13	480 202,18	2 290 805,94	22,86	177°25'05"
14	480 179,34	2 290 806,97	5,14	087°25'58"
15	480 179,57	2 290 812,10	15,21	172°31'12"
16	480 164,49	2 290 814,08	7,69	082°36'26"
17	480 165,48	2 290 821,71	17,85	352°31'57"
18	480 183,18	2 290 819,39	4,87	262°41'07"
19	480 182,56	2 290 814,56	6,64	357°19'23"
20	480 189,19	2 290 814,25	11,97	087°16'17"
21	480 189,76	2 290 826,21	13,21	150°43'04"
22	480 178,24	2 290 832,67	6,91	084°41'08"
23	480 178,88	2 290 839,55	6,58	111°13'08"
24	480 176,50	2 290 845,68	5,07	172°31'29"
25	480 171,47	2 290 846,34	7,56	085°58'45"
26	480 172,00	2 290 853,88	21,98	120°03'54"
27	480 160,99	2 290 872,90	14,77	177°05'21"
28	480 146,24	2 290 873,65	18,21	087°04'23"
29	480 147,17	2 290 891,84	4,60	063°06'02"
30	480 149,25	2 290 895,94	6,49	088°51'09"
31	480 149,38	2 290 902,43	4,65	355°03'44"
32	480 154,01	2 290 902,03	73,49	094°12'50"
33	480 148,61	2 290 975,32	7,56	086°16'54"
34	480 149,10	2 290 982,86	41,84	083°11'27"
35	480 154,06	2 291 024,40	7,86	174°57'50"
36	480 146,23	2 291 025,09	20,28	084°05'03"
37	480 148,32	2 291 045,26	10,65	354°30'13"
38	480 158,92	2 291 044,24	44,42	067°41'44"
39	480 175,78	2 291 085,34	9,45	175°16'00"
40	480 166,36	2 291 086,12	21,77	086°14'00"
41	480 167,79	2 291 107,84	14,20	355°16'24"
42	480 181,94	2 291 106,67	35,16	041°52'33"
43	480 208,12	2 291 130,14	17,89	087°49'19"
44	480 208,80	2 291 148,02	11,08	357°49'38"
45	480 219,87	2 291 147,60	38,04	027°59'59"
46	480 253,46	2 291 165,46	32,49	086°53'40"
47	480 255,22	2 291 197,90	6,56	355°11'34"
48	480 261,76	2 291 197,35	27,32	266°59'58"
49	480 260,33	2 291 170,07	80,74	015°39'28"
50	480 338,07	2 291 191,86	31,96	359°57'51"
51	480 370,03	2 291 191,84	14,41	085°46'52"
52	480 371,09	2 291 206,21	49,22	355°45'34"
53	480 420,18	2 291 202,57	14,40	265°46'42"
54	480 419,12	2 291 188,21	26,49	333°58'36"
55	480 442,92	2 291 176,59	34,46	086°54'21"
56	480 444,78	2 291 211,00	6,67	356°54'21"
57	480 451,44	2 291 210,64	39,71	266°54'38"
58	480 449,30	2 291 170,99	50,45	336°25'59"

59	480 495,54	2 291 150,82	41,39	314°59'25"
60	480 524,80	2 291 121,55	9,59	086°06'52"
61	480 525,45	2 291 131,12	10,70	352°35'22"
62	480 536,06	2 291 129,74	19,31	266°38'45"
63	480 534,93	2 291 110,46	2,66	356°19'46"
64	480 537,58	2 291 110,29	8,89	266°46'38"
65	480 537,08	2 291 101,41	32,61	306°17'37"
66	480 556,38	2 291 075,13	17,44	264°57'58"
67	480 554,85	2 291 057,76	42,13	296°56'32"
68	480 573,94	2 291 020,20	4,13	356°15'02"
69	480 578,06	2 291 019,93	1,84	266°16'07"
70	480 577,94	2 291 018,09	2,67	356°07'43"
71	480 580,60	2 291 017,91	1,85	086°17'19"
72	480 580,72	2 291 019,76	0,38	355°29'10"
73	480 581,10	2 291 019,73	1,83	266°14'54"
74	480 580,98	2 291 017,90	2,61	356°15'33"
75	480 583,58	2 291 017,73	1,84	086°16'07"
76	480 583,70	2 291 019,57	4,28	356°14'54"
77	480 587,97	2 291 019,29	2,33	266°18'59"
78	480 587,82	2 291 016,96	9,60	356°14'15"
79	480 597,40	2 291 016,33	3,03	266°12'40"
80	480 597,20	2 291 013,31	2,98	356°20'23"
81	480 600,17	2 291 013,12	6,85	266°19'10"
82	480 599,73	2 291 006,28	3,07	176°15'38"
83	480 596,67	2 291 006,48	3,39	266°16'33"
84	480 596,45	2 291 003,10	3,39	176°16'33"
85	480 593,07	2 291 003,32	3,00	266°10'24"
86	480 592,87	2 291 000,33	4,18	176°17'43"
87	480 588,70	2 291 000,60	1,69	087°58'00"
88	480 588,76	2 291 002,29	2,72	175°59'22"
89	480 586,05	2 291 002,48	1,44	266°25'25"
90	480 585,96	2 291 001,04	0,38	176°59'14"
91	480 585,58	2 291 001,06	1,44	086°25'25"
92	480 585,67	2 291 002,50	3,24	176°16'48"
93	480 582,44	2 291 002,71	0,88	086°44'53"
94	480 582,49	2 291 003,59	2,14	176°15'25"
95	480 580,35	2 291 003,73	2,29	266°15'08"
96	480 580,20	2 291 001,44	0,38	175°29'10"
97	480 579,82	2 291 001,47	1,44	086°25'25"
98	480 579,91	2 291 002,91	2,38	176°23'37"
99	480 577,53	2 291 003,06	51,66	272°45'06"
100	480 580,01	2 290 951,46	9,06	263°47'33"
101	480 579,03	2 290 942,45	8,19	325°50'40"
102	480 585,81	2 290 937,85	8,25	265°45'40"
103	480 585,20	2 290 929,62	3,23	175°44'15"
104	480 581,98	2 290 929,86	4,10	265°48'18"
105	480 581,68	2 290 925,77	4,70	176°42'19"
106	480 576,99	2 290 926,04	28,94	255°49'11"
107	480 569,90	2 290 897,98	29,02	267°18'51"
108	480 568,54	2 290 868,99	24,06	250°07'36"






109	480 560,36	2 290 846,36	10,23	266°41'34"
110	480 559,77	2 290 836,15	14,04	176°39'10"
111	480 545,75	2 290 836,97	64,38	264°57'54"
112	480 540,10	2 290 772,84	15,19	175°07'48"
113	480 524,96	2 290 774,13	24,82	085°33'51"
114	480 526,88	2 290 798,88	25,52	205°14'22"

**67. Объект культурного наследия «Банк», Воронежская область, г. Борисоглебск, ул. Советская, 18 / ул. Карла Маркса, 111**

67.1. Графическое описание местоположения границ защитной зоны



**Условные обозначения:**

-  - граница защитной зоны
-  1, 2 - характерная точка границ защитной зоны
- 35 - кадастровый номер земельного участка
-  - граница земельного участка, включенная в ЕГРН
-  - граница кадастрового квартала
-  - объект культурного наследия

67.2. Перечень координат характерных точек границ защитной зоны

Наименование поворотных точек	Координаты поворотных точек в МСК-36		Мера линий, м	Дирекционный угол
	X	Y		
1	480 459,29	2 290 906,92	10,27	264°34'41"
2	480 458,32	2 290 896,70	15,97	174°34'30"
3	480 442,42	2 290 898,21	5,51	264°22'20"
4	480 441,88	2 290 892,73	2,69	354°14'49"
5	480 444,56	2 290 892,46	3,66	264°50'02"
6	480 444,23	2 290 888,81	5,14	175°18'38"
7	480 439,11	2 290 889,23	4,82	215°32'16"

8	480 435,19	2 290 886,43	5,93	264°11'36"
9	480 434,59	2 290 880,53	7,23	178°05'56"
10	480 427,36	2 290 880,77	52,36	206°18'38"
11	480 380,42	2 290 857,56	6,03	265°48'46"
12	480 379,98	2 290 851,55	35,00	175°57'10"
13	480 345,07	2 290 854,02	71,78	183°02'05"
14	480 273,39	2 290 850,22	4,72	174°46'21"
15	480 268,69	2 290 850,65	3,56	262°44'07"
16	480 268,24	2 290 847,12	15,19	174°15'20"
17	480 253,13	2 290 848,64	2,89	263°26'27"
18	480 252,80	2 290 845,77	8,85	175°00'38"
19	480 243,98	2 290 846,54	2,91	083°05'41"
20	480 244,33	2 290 849,43	17,83	174°29'50"
21	480 226,58	2 290 851,14	20,62	085°07'57"
22	480 228,33	2 290 871,69	21,49	158°31'13"
23	480 208,33	2 290 879,56	12,26	177°28'33"
24	480 196,08	2 290 880,10	9,59	088°12'30"
25	480 196,38	2 290 889,69	8,89	176°27'07"
26	480 187,51	2 290 890,24	7,62	085°47'09"
27	480 188,07	2 290 897,84	30,64	139°21'15"
28	480 164,82	2 290 917,80	9,09	175°12'18"
29	480 155,76	2 290 918,56	9,03	085°17'59"
30	480 156,50	2 290 927,56	44,10	126°24'17"
31	480 130,33	2 290 963,05	17,52	115°53'32"
32	480 122,68	2 290 978,81	77,45	100°09'02"
33	480 109,03	2 291 055,05	75,71	086°41'27"
34	480 113,40	2 291 130,63	102,66	068°17'53"
35	480 151,36	2 291 226,01	26,31	086°08'33"
36	480 153,13	2 291 252,26	3,47	176°31'36"
37	480 149,67	2 291 252,47	6,00	086°33'38"
38	480 150,03	2 291 258,46	4,98	356°39'38"
39	480 155,00	2 291 258,17	3,83	086°24'18"
40	480 155,24	2 291 261,99	7,07	177°29'09"
41	480 148,18	2 291 262,30	19,99	087°26'54"
42	480 149,07	2 291 282,27	17,07	357°28'53"
43	480 166,12	2 291 281,52	4,30	286°54'59"
44	480 167,37	2 291 277,41	5,13	304°35'21"
45	480 170,28	2 291 273,19	3,69	332°56'58"
46	480 173,57	2 291 271,51	7,71	266°43'46"
47	480 173,13	2 291 263,81	1,68	173°30'33"
48	480 171,46	2 291 264,00	6,81	265°17'07"
49	480 170,90	2 291 257,21	1,53	349°51'44"
50	480 172,41	2 291 256,94	13,96	267°02'36"
51	480 171,69	2 291 243,00	4,33	030°31'57"
52	480 175,42	2 291 245,20	12,53	086°23'12"
53	480 176,21	2 291 257,71	17,78	356°25'18"
54	480 193,96	2 291 256,60	82,69	026°10'17"
55	480 268,17	2 291 293,07	114,42	357°46'52"
56	480 382,50	2 291 288,64	74,18	333°39'47"
57	480 448,98	2 291 255,73	20,55	356°32'25"





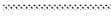

58	480 469,49	2 291 254,49	16,26	266°30'34"
59	480 468,50	2 291 238,26	5,06	316°12'07"
60	480 472,15	2 291 234,76	18,90	086°56'10"
61	480 473,16	2 291 253,63	9,75	356°56'38"
62	480 482,90	2 291 253,11	27,99	266°56'55"
63	480 481,41	2 291 225,16	25,19	299°32'10"
64	480 493,83	2 291 203,24	18,00	358°39'48"
65	480 511,83	2 291 202,82	7,14	268°42'59"
66	480 511,67	2 291 195,68	9,89	179°42'37"
67	480 501,78	2 291 195,73	68,81	290°07'13"
68	480 525,45	2 291 131,12	10,70	352°35'22"
69	480 536,06	2 291 129,74	19,31	266°38'45"
70	480 534,93	2 291 110,46	2,66	356°19'46"
71	480 537,58	2 291 110,29	8,89	266°46'38"
72	480 537,08	2 291 101,41	4,45	175°13'32"
73	480 532,65	2 291 101,78	72,97	267°44'45"
74	480 529,78	2 291 028,87	2,78	354°25'58"
75	480 532,55	2 291 028,60	19,89	264°51'56"
76	480 530,77	2 291 008,79	14,58	354°19'57"
77	480 545,28	2 291 007,35	8,37	264°22'41"
78	480 544,46	2 290 999,02	25,08	174°20'55"
79	480 519,50	2 291 001,49	61,76	246°13'26"
80	480 494,60	2 290 944,97	10,60	356°09'39"
81	480 505,18	2 290 944,26	14,11	264°52'32"
82	480 503,92	2 290 930,21	10,51	173°46'27"
83	480 493,47	2 290 931,35	42,01	215°33'18"

**68. Объект культурного наследия «Дом Смирнова/Публичная городская библиотека», Воронежская область, г. Борисоглебск, ул. Советская, 23 / ул. Карла Маркса, 113**

68.1. Графическое описание местоположения границ защитной зоны



**Условные обозначения:**

-  - граница защитной зоны
-  1, 2 - характерная точка границ защитной зоны
-  :35 - кадастровый номер земельного участка
-  - граница земельного участка, включенная в ЕГРН
-  - граница кадастрового квартала
-  - объект культурного наследия

68.2. Перечень координат характерных точек границ защитной зоны

Наименование поворотных точек	Координаты поворотных точек в МСК-36		Мера линий, м	Дирекционный угол
	X	Y		
1	480 486,33	2 290 901,91	7,49	264°29'14"
2	480 485,61	2 290 894,45	10,95	174°29'52"
3	480 474,71	2 290 895,50	43,11	202°11'11"
4	480 434,79	2 290 879,22	57,62	194°20'59"
5	480 378,97	2 290 864,94	14,08	267°38'22"
6	480 378,39	2 290 850,87	33,41	176°34'05"
7	480 345,04	2 290 852,87	14,62	086°28'12"

8	480 345,94	2 290 867,46	100,42	161°38'27"
9	480 250,63	2 290 899,09	83,87	135°27'32"
10	480 190,85	2 290 957,92	7,66	176°29'03"
11	480 183,20	2 290 958,39	11,03	086°27'57"
12	480 183,88	2 290 969,40	38,77	110°32'01"
13	480 170,28	2 291 005,71	10,33	085°50'07"
14	480 171,03	2 291 016,01	6,80	114°47'34"
15	480 168,18	2 291 022,18	19,97	174°34'09"
16	480 148,30	2 291 024,07	21,09	084°33'26"
17	480 150,30	2 291 045,06	10,16	354°34'33"
18	480 160,41	2 291 044,10	89,62	087°52'14"
19	480 163,74	2 291 133,66	17,31	088°26'38"
20	480 164,21	2 291 150,96	5,45	358°25'24"
21	480 169,66	2 291 150,81	22,62	071°58'25"
22	480 176,66	2 291 172,32	14,10	088°46'52"
23	480 176,96	2 291 186,42	8,40	358°46'21"
24	480 185,36	2 291 186,24	27,58	058°43'09"
25	480 199,68	2 291 209,81	9,87	176°41'17"
26	480 189,83	2 291 210,38	5,19	086°41'07"
27	480 190,13	2 291 215,56	18,62	176°40'30"
28	480 171,54	2 291 216,64	7,68	086°43'00"
29	480 171,98	2 291 224,31	29,84	356°41'44"
30	480 201,77	2 291 222,59	22,34	040°16'43"
31	480 218,81	2 291 237,03	33,77	175°15'37"
32	480 185,16	2 291 239,82	3,18	265°18'40"
33	480 184,90	2 291 236,65	9,67	175°15'22"
34	480 175,26	2 291 237,45	20,80	085°15'25"
35	480 176,98	2 291 258,18	57,17	355°15'50"
36	480 233,95	2 291 253,46	5,97	020°42'48"
37	480 239,53	2 291 255,57	17,00	087°06'02"
38	480 240,39	2 291 272,55	28,47	357°04'49"
39	480 268,82	2 291 271,10	71,29	013°40'18"
40	480 338,09	2 291 287,95	94,72	357°35'31"
41	480 432,73	2 291 283,97	84,55	337°01'32"
42	480 510,57	2 291 250,97	35,49	310°18'51"
43	480 533,53	2 291 223,91	7,00	355°39'28"
44	480 540,51	2 291 223,38	9,97	265°03'01"
45	480 539,65	2 291 213,45	31,13	300°10'51"
46	480 555,30	2 291 186,54	17,04	083°19'32"
47	480 557,28	2 291 203,46	9,09	353°18'18"
48	480 566,31	2 291 202,40	29,52	263°23'08"
49	480 562,91	2 291 173,08	14,22	299°51'53"
50	480 569,99	2 291 160,75	24,53	351°56'21"
51	480 594,28	2 291 157,31	23,62	261°56'43"
52	480 590,97	2 291 133,92	11,52	172°25'07"
53	480 579,55	2 291 135,44	18,42	284°12'08"
54	480 584,07	2 291 117,58	7,70	265°54'14"
55	480 583,52	2 291 109,90	5,60	355°17'14"
56	480 589,10	2 291 109,44	6,59	266°15'40"
57	480 588,67	2 291 102,86	3,79	175°09'40"





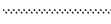

58	480 584,89	2 291 103,18	5,00	266°33'34"
59	480 584,59	2 291 098,19	24,65	269°29'19"
60	480 584,37	2 291 073,54	23,94	266°05'43"
61	480 582,74	2 291 049,66	30,75	253°22'07"
62	480 573,94	2 291 020,20	4,13	356°15'02"
63	480 578,06	2 291 019,93	1,84	266°16'07"
64	480 577,94	2 291 018,09	2,67	356°07'43"
65	480 580,60	2 291 017,91	1,85	086°17'19"
66	480 580,72	2 291 019,76	0,38	355°29'10"
67	480 581,10	2 291 019,73	1,83	266°14'54"
68	480 580,98	2 291 017,90	2,61	356°15'33"
69	480 583,58	2 291 017,73	1,84	086°16'07"
70	480 583,70	2 291 019,57	4,28	356°14'54"
71	480 587,97	2 291 019,29	2,33	266°18'59"
72	480 587,82	2 291 016,96	9,60	356°14'15"
73	480 597,40	2 291 016,33	3,03	266°12'40"
74	480 597,20	2 291 013,31	2,98	356°20'23"
75	480 600,17	2 291 013,12	6,85	266°19'10"
76	480 599,73	2 291 006,28	3,07	176°15'38"
77	480 596,67	2 291 006,48	3,39	266°16'33"
78	480 596,45	2 291 003,10	3,39	176°16'33"
79	480 593,07	2 291 003,32	3,00	266°10'24"
80	480 592,87	2 291 000,33	4,18	176°17'43"
81	480 588,70	2 291 000,60	1,69	087°58'00"
82	480 588,76	2 291 002,29	2,72	175°59'22"
83	480 586,05	2 291 002,48	1,44	266°25'25"
84	480 585,96	2 291 001,04	0,38	176°59'14"
85	480 585,58	2 291 001,06	1,44	086°25'25"
86	480 585,67	2 291 002,50	3,24	176°16'48"
87	480 582,44	2 291 002,71	0,88	086°44'53"
88	480 582,49	2 291 003,59	2,14	176°15'25"
89	480 580,35	2 291 003,73	2,29	266°15'08"
90	480 580,20	2 291 001,44	0,38	175°29'10"
91	480 579,82	2 291 001,47	1,44	086°25'25"
92	480 579,91	2 291 002,91	2,38	176°23'37"
93	480 577,53	2 291 003,06	1,43	266°23'55"
94	480 577,44	2 291 001,63	4,28	176°22'55"
95	480 573,17	2 291 001,90	1,44	086°01'39"
96	480 573,27	2 291 003,34	2,77	176°16'07"
97	480 570,51	2 291 003,52	1,44	266°25'25"
98	480 570,42	2 291 002,08	0,56	175°54'52"
99	480 569,86	2 291 002,12	72,27	233°56'20"
100	480 527,32	2 290 943,70	14,86	266°27'00"
101	480 526,40	2 290 928,87	10,24	176°35'03"
102	480 516,18	2 290 929,48	40,63	222°43'34"

**69. Объект культурного наследия «Магазин мануфактурный», Воронежская область, г. Борисоглебск, ул. Советская, 25 / ул. Карла Маркса, 106**

69.1. Графическое описание местоположения границ защитной зоны



**Условные обозначения:**

-  - граница защитной зоны
-  1, 2 - характерная точка границ защитной зоны
-  :35 - кадастровый номер земельного участка
-  - граница земельного участка, включенная в ЕГРН
-  - граница кадастрового квартала
-  - объект культурного наследия

69.2. Перечень координат характерных точек границ защитной зоны

Наименование поворотных точек	Координаты поворотных точек в МСК-36		Мера линий, м	Дирекционный угол
	X	Y		
1	480 509,60	2 290 961,17	20,15	216°16'42"
2	480 493,36	2 290 949,25	16,92	266°24'32"
3	480 492,30	2 290 932,36	17,12	176°23'02"
4	480 475,21	2 290 933,44	85,61	192°50'59"
5	480 391,74	2 290 914,40	87,12	173°19'46"
6	480 305,21	2 290 924,52	58,81	152°48'43"

7	480 252,90	2 290 951,39	31,22	173°59'17"
8	480 221,85	2 290 954,66	19,15	086°15'27"
9	480 223,10	2 290 973,77	28,93	136°38'20"
10	480 202,07	2 290 993,63	10,72	110°28'51"
11	480 198,32	2 291 003,67	28,11	175°50'20"
12	480 170,28	2 291 005,71	10,33	085°50'07"
13	480 171,03	2 291 016,01	16,10	355°50'00"
14	480 187,09	2 291 014,84	11,80	146°55'46"
15	480 177,20	2 291 021,28	29,03	174°29'09"
16	480 148,30	2 291 024,07	21,09	084°33'26"
17	480 150,30	2 291 045,06	21,74	354°33'44"
18	480 171,94	2 291 043,00	91,03	095°10'06"
19	480 163,74	2 291 133,66	17,31	088°26'38"
20	480 164,21	2 291 150,96	66,67	078°30'35"
21	480 177,49	2 291 216,29	5,96	176°38'01"
22	480 171,54	2 291 216,64	7,68	086°43'00"
23	480 171,98	2 291 224,31	8,36	356°38'30"
24	480 180,33	2 291 223,82	13,62	070°23'39"
25	480 184,90	2 291 236,65	9,67	175°15'22"
26	480 175,26	2 291 237,45	20,80	085°15'25"
27	480 176,98	2 291 258,18	20,67	355°15'17"
28	480 197,58	2 291 256,47	54,92	044°54'15"
29	480 236,48	2 291 295,24	52,36	036°46'09"
30	480 278,42	2 291 326,58	74,36	016°47'51"
31	480 349,61	2 291 348,07	96,44	352°09'47"
32	480 445,15	2 291 334,92	74,41	332°59'02"
33	480 511,44	2 291 301,12	78,24	310°07'55"
34	480 561,87	2 291 241,30	5,11	084°23'23"
35	480 562,37	2 291 246,39	6,39	354°25'56"
36	480 568,73	2 291 245,77	11,43	264°22'45"
37	480 567,61	2 291 234,39	58,66	289°55'59"
38	480 587,61	2 291 179,24	13,65	085°52'53"
39	480 588,59	2 291 192,85	7,94	355°57'20"
40	480 596,51	2 291 192,29	13,66	265°53'04"
41	480 595,53	2 291 178,67	20,63	355°53'12"
42	480 616,11	2 291 177,19	7,68	265°53'35"
43	480 615,56	2 291 169,53	23,56	175°53'12"
44	480 592,06	2 291 171,22	14,09	279°04'04"
45	480 594,28	2 291 157,31	23,62	261°56'43"
46	480 590,97	2 291 133,92	24,70	258°58'53"
47	480 586,25	2 291 109,68	2,86	355°11'11"
48	480 589,10	2 291 109,44	6,59	266°15'40"
49	480 588,67	2 291 102,86	3,79	175°09'40"
50	480 584,89	2 291 103,18	5,00	266°33'34"
51	480 584,59	2 291 098,19	25,55	250°22'51"
52	480 576,01	2 291 074,12	8,38	356°01'53"
53	480 584,37	2 291 073,54	23,94	266°05'43"
54	480 582,74	2 291 049,66	9,15	176°06'54"
55	480 573,61	2 291 050,28	50,23	234°49'56"
56	480 544,68	2 291 009,22	1,42	356°46'32"




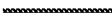


57	480 546,10	2 291 009,14	9,75	266°24'46"
58	480 545,49	2 290 999,41	4,86	175°31'12"
59	480 540,64	2 290 999,79	49,55	231°12'37"
1	480 509,60	2 290 961,17	20,15	216°16'42"

**70. Объект культурного наследия «Дом с лавкой», Воронежская область, г. Борисоглебск, ул. Советская, 26**

**70.1. Графическое описание местоположения границ защитной зоны**



**Условные обозначения:**

-  - граница защитной зоны
-  1, 2 - характерная точка границ защитной зоны
-  35 - кадастровый номер земельного участка
-  - граница земельного участка, включенная в ЕГРН
-  - граница кадастрового квартала
-  - объект культурного наследия

**70.2. Перечень координат характерных точек границ защитной зоны**

Наименование поворотных точек	Координаты поворотных точек в МСК-36		Мера линий, м	Дирекционный угол
	X	Y		
1	480 470,12	2 291 067,25	43,68	214°16'20"
2	480 434,02	2 291 042,65	9,16	267°48'34"
3	480 433,67	2 291 033,50	10,29	177°46'18"
4	480 423,39	2 291 033,90	7,74	192°50'02"
5	480 415,84	2 291 032,18	18,21	265°01'19"
6	480 414,26	2 291 014,04	10,37	175°01'14"
7	480 403,93	2 291 014,94	15,88	085°00'53"
8	480 405,31	2 291 030,76	33,88	193°55'02"

9	480 372,42	2 291 022,61	8,79	265°49'34"
10	480 371,78	2 291 013,84	16,96	175°50'32"
11	480 354,86	2 291 015,07	5,22	086°09'24"
12	480 355,21	2 291 020,28	31,57	179°12'05"
13	480 323,64	2 291 020,72	31,90	173°49'42"
14	480 291,92	2 291 024,15	2,62	267°35'45"
15	480 291,81	2 291 021,53	18,10	177°35'35"
16	480 273,73	2 291 022,29	2,74	087°29'32"
17	480 273,85	2 291 025,03	36,83	162°23'47"
18	480 238,74	2 291 036,17	9,29	266°39'58"
19	480 238,20	2 291 026,90	15,15	176°40'09"
20	480 223,08	2 291 027,78	17,02	086°39'55"
21	480 224,07	2 291 044,77	12,19	177°27'41"
22	480 211,89	2 291 045,31	18,00	266°54'37"
23	480 210,92	2 291 027,34	8,11	176°53'26"
24	480 202,82	2 291 027,78	25,54	086°54'08"
25	480 204,20	2 291 053,28	39,67	127°13'31"
26	480 180,20	2 291 084,87	8,45	175°27'02"
27	480 171,78	2 291 085,54	5,82	085°27'55"
28	480 172,24	2 291 091,34	3,62	175°24'26"
29	480 168,63	2 291 091,63	54,39	124°14'22"
30	480 138,03	2 291 136,59	14,64	176°42'42"
31	480 123,41	2 291 137,43	18,30	086°42'39"
32	480 124,46	2 291 155,70	4,83	356°47'38"
33	480 129,28	2 291 155,43	84,31	098°50'32"
34	480 116,32	2 291 238,74	6,39	177°07'43"
35	480 109,94	2 291 239,06	4,00	267°07'50"
36	480 109,74	2 291 235,07	7,08	177°29'22"
37	480 102,67	2 291 235,38	18,21	087°06'17"
38	480 103,59	2 291 253,57	13,76	357°07'30"
39	480 117,33	2 291 252,88	8,54	078°35'05"
40	480 119,02	2 291 261,25	10,32	175°59'51"
41	480 108,73	2 291 261,97	6,85	085°58'48"
42	480 109,21	2 291 268,80	8,24	176°02'00"
43	480 100,99	2 291 269,37	16,37	086°02'30"
44	480 102,12	2 291 285,70	20,10	356°02'03"
45	480 122,17	2 291 284,31	73,87	065°54'07"
46	480 152,33	2 291 351,74	57,69	047°02'39"
47	480 191,64	2 291 393,96	66,16	027°44'05"
48	480 250,20	2 291 424,75	16,92	024°13'01"
49	480 265,63	2 291 431,69	6,81	084°26'24"
50	480 266,29	2 291 438,47	20,98	354°15'15"
51	480 287,16	2 291 436,37	17,69	084°50'37"
52	480 288,75	2 291 453,99	5,40	176°23'26"
53	480 283,36	2 291 454,33	4,44	265°52'06"
54	480 283,04	2 291 449,90	11,78	175°51'45"
55	480 271,29	2 291 450,75	4,44	085°52'06"
56	480 271,61	2 291 455,18	22,31	175°08'25"
57	480 249,38	2 291 457,07	7,04	085°26'21"
58	480 249,94	2 291 464,09	3,44	175°19'59"

59	480 246,51	2 291 464,37	13,86	085°24'29"
60	480 247,62	2 291 478,19	4,64	175°17'53"
61	480 243,00	2 291 478,57	13,18	085°33'41"
62	480 244,02	2 291 491,71	9,54	175°29'27"
63	480 234,51	2 291 492,46	34,80	085°27'04"
64	480 237,27	2 291 527,15	62,41	355°27'02"
65	480 299,48	2 291 522,20	8,07	265°22'41"
66	480 298,83	2 291 514,16	40,78	355°25'44"
67	480 339,48	2 291 510,91	23,42	265°32'35"
68	480 337,66	2 291 487,56	5,34	175°29'10"
69	480 332,34	2 291 487,98	17,50	265°24'37"
70	480 330,94	2 291 470,54	6,24	175°24'15"
71	480 324,72	2 291 471,04	19,98	265°22'45"
72	480 323,11	2 291 451,12	6,86	175°24'10"
73	480 316,27	2 291 451,67	4,66	265°27'02"
74	480 315,90	2 291 447,02	11,37	175°21'28"
75	480 304,57	2 291 447,94	4,66	085°27'02"
76	480 304,94	2 291 452,59	5,52	175°25'34"
77	480 299,44	2 291 453,03	17,70	264°52'44"
78	480 297,86	2 291 435,40	25,65	354°28'26"
79	480 323,39	2 291 432,93	4,99	085°38'11"
80	480 323,77	2 291 437,91	9,01	354°58'21"
81	480 332,75	2 291 437,12	63,95	353°03'26"
82	480 396,23	2 291 429,39	25,53	086°00'08"
83	480 398,01	2 291 454,86	26,10	355°17'47"
84	480 424,02	2 291 452,72	7,97	265°19'12"
85	480 423,37	2 291 444,78	17,93	175°17'51"
86	480 405,50	2 291 446,25	18,17	265°59'35"
87	480 404,23	2 291 428,12	38,91	334°42'46"
88	480 439,41	2 291 411,50	11,22	358°21'59"
89	480 450,63	2 291 411,18	6,60	268°26'16"
90	480 450,45	2 291 404,58	37,38	323°38'21"
91	480 480,55	2 291 382,42	91,66	302°28'47"
92	480 529,77	2 291 305,10	59,13	281°43'07"
93	480 541,78	2 291 247,20	17,10	354°17'46"
94	480 558,80	2 291 245,50	11,15	262°56'42"
95	480 557,43	2 291 234,43	16,04	174°22'55"
96	480 541,47	2 291 236,00	48,96	267°31'47"
97	480 539,36	2 291 187,09	14,78	353°23'40"
98	480 554,04	2 291 185,39	1,71	042°23'12"
99	480 555,30	2 291 186,54	17,04	083°19'32"
100	480 557,28	2 291 203,46	9,09	353°18'18"
101	480 566,31	2 291 202,40	29,52	263°23'08"
102	480 562,91	2 291 173,08	26,59	174°18'08"
103	480 536,45	2 291 175,72	52,14	247°23'40"
104	480 516,41	2 291 127,59	7,07	355°17'49"
105	480 523,46	2 291 127,01	25,06	265°17'09"
106	480 521,40	2 291 102,03	11,00	175°18'20"
107	480 510,44	2 291 102,93	33,62	217°49'27"
108	480 483,88	2 291 082,31	23,67	266°29'19"



109	480 482,43	2 291 058,68	12,81	176°30'36"
110	480 469,64	2 291 059,46	7,80	086°28'27"

## 71. Объект культурного наследия «Гостиница «Россия», Воронежская область, г. Борисоглебск, ул. Советская, 29

### 71.1. Графическое описание местоположения границ защитной зоны



#### Условные обозначения:

-  - граница защитной зоны
- 1, 2 - характерная точка границ защитной зоны
- :35 - кадастровый номер земельного участка
- - граница земельного участка, включенная в ЕГРН
- ..... - граница кадастрового квартала
-  - объект культурного наследия

### 71.2. Перечень координат характерных точек границ защитной зоны

Наименование поворотных точек	Координаты поворотных точек в МСК-36		Мера линий, м	Дирекционный угол
	X	Y		
1	480 532,65	2 291 028,55	18,63	265°35'56"
2	480 531,22	2 291 009,97	14,90	356°48'27"
3	480 546,10	2 291 009,14	9,75	266°24'46"
4	480 545,49	2 290 999,41	26,02	175°31'31"
5	480 519,55	2 291 001,44	16,85	085°26'23"
6	480 520,89	2 291 018,24	78,15	206°20'43"
7	480 450,86	2 290 983,56	12,85	266°01'43"

8	480 449,97	2 290 970,74	10,40	176°01'55"
9	480 439,59	2 290 971,46	9,74	085°59'53"
10	480 440,27	2 290 981,18	25,17	190°59'35"
11	480 415,56	2 290 976,38	37,49	263°59'51"
12	480 411,64	2 290 939,10	8,73	177°30'17"
13	480 402,92	2 290 939,48	36,74	085°08'40"
14	480 406,03	2 290 976,09	13,18	183°36'42"
15	480 392,88	2 290 975,26	5,27	265°25'34"
16	480 392,46	2 290 970,01	8,44	175°30'46"
17	480 384,05	2 290 970,67	14,51	177°42'34"
18	480 369,55	2 290 971,25	15,65	265°00'52"
19	480 368,19	2 290 955,66	9,38	354°37'03"
20	480 377,53	2 290 954,78	12,72	264°35'07"
21	480 376,33	2 290 942,12	26,01	174°35'39"
22	480 350,44	2 290 944,57	2,66	135°00'00"
23	480 348,56	2 290 946,45	31,14	085°00'26"
24	480 351,27	2 290 977,47	30,64	167°39'21"
25	480 321,34	2 290 984,02	27,04	176°21'13"
26	480 294,35	2 290 985,74	10,46	266°49'13"
27	480 293,77	2 290 975,30	12,59	176°54'13"
28	480 281,20	2 290 975,98	16,22	086°51'20"
29	480 282,09	2 290 992,18	30,12	141°49'17"
30	480 258,41	2 291 010,80	13,49	264°40'57"
31	480 257,16	2 290 997,37	10,67	173°35'40"
32	480 246,56	2 290 998,56	16,37	083°47'29"
33	480 248,33	2 291 014,83	15,94	175°19'22"
34	480 232,44	2 291 016,13	11,17	084°39'25"
35	480 233,48	2 291 027,25	10,41	177°04'58"
36	480 223,08	2 291 027,78	17,02	086°39'55"
37	480 224,07	2 291 044,77	12,19	177°27'41"
38	480 211,89	2 291 045,31	18,00	266°54'37"
39	480 210,92	2 291 027,34	8,11	176°53'26"
40	480 202,82	2 291 027,78	25,54	086°54'08"
41	480 204,20	2 291 053,28	46,72	117°58'49"
42	480 182,28	2 291 094,54	12,07	085°54'52"
43	480 183,14	2 291 106,58	28,41	109°18'09"
44	480 173,75	2 291 133,39	10,01	178°27'18"
45	480 163,74	2 291 133,66	17,31	088°26'38"
46	480 164,21	2 291 150,96	6,38	358°28'25"
47	480 170,59	2 291 150,79	65,86	089°10'24"
48	480 171,54	2 291 216,64	7,68	086°43'00"
49	480 171,98	2 291 224,31	34,24	081°36'09"
50	480 176,98	2 291 258,18	72,70	064°08'24"
51	480 208,69	2 291 323,60	65,65	045°31'51"
52	480 254,68	2 291 370,45	36,18	085°01'14"
53	480 257,82	2 291 406,49	69,49	355°16'12"
54	480 327,07	2 291 400,76	68,01	005°53'57"
55	480 394,72	2 291 407,75	13,63	355°24'52"
56	480 408,31	2 291 406,66	72,57	349°56'45"
57	480 479,77	2 291 393,99	49,09	336°18'45"



58	480 524,72	2 291 374,27	13,97	355°38'55"
59	480 538,65	2 291 373,21	14,43	266°18'17"
60	480 537,72	2 291 358,81	77,10	312°21'02"
61	480 589,66	2 291 301,83	66,55	292°42'57"
62	480 615,36	2 291 240,44	10,64	356°07'17"
63	480 625,98	2 291 239,72	13,48	266°10'18"
64	480 625,08	2 291 226,27	10,64	176°07'17"
65	480 614,46	2 291 226,99	49,55	266°19'14"
66	480 611,28	2 291 177,54	4,84	355°51'19"
67	480 616,11	2 291 177,19	7,68	265°53'35"
68	480 615,56	2 291 169,53	3,14	175°47'50"
69	480 612,43	2 291 169,76	26,83	261°44'57"
70	480 608,58	2 291 143,21	20,61	352°18'09"
71	480 629,00	2 291 140,45	14,02	262°17'31"
72	480 627,12	2 291 126,56	19,69	172°15'54"
73	480 607,61	2 291 129,21	61,79	243°40'32"
74	480 580,21	2 291 073,83	4,17	356°00'44"
75	480 584,37	2 291 073,54	23,94	266°05'43"
76	480 582,74	2 291 049,66	9,15	176°06'54"
77	480 573,61	2 291 050,28	46,37	207°56'48"

**72. Объект культурного наследия «Училище ремесленное», Воронежская область, г. Борисоглебск, ул. Советская, 47**

72.1. Графическое описание местоположения границ защитной зоны



**Условные обозначения:**

-  - граница защитной зоны
- 1, 2 - характерная точка границ защитной зоны
- :35 - кадастровый номер земельного участка
- - граница земельного участка, включенная в ЕГРН
- ..... - граница кадастрового квартала
-  - объект культурного наследия

72.2. Перечень координат характерных точек границ защитной зоны

Наименование поворотных точек	Координаты поворотных точек в МСК-36		Мера линий, м	Дирекционный угол
	X	Y		
1	480 565,59	2 291 598,00	40,45	211°58'37"
2	480 531,28	2 291 576,58	13,43	357°31'31"
3	480 544,70	2 291 576,00	17,72	265°59'17"
4	480 543,46	2 291 558,32	34,36	174°37'22"
5	480 509,25	2 291 561,54	6,76	086°51'45"
6	480 509,62	2 291 568,29	1,57	177°04'59"
7	480 508,05	2 291 568,37	5,02	267°36'16"

8	480 507,84	2 291 563,35	1,90	178°11'29"
9	480 505,94	2 291 563,41	2,29	267°59'57"
10	480 505,86	2 291 561,12	10,21	177°58'43"
11	480 495,66	2 291 561,48	49,52	197°22'39"
12	480 448,40	2 291 546,69	10,98	355°52'25"
13	480 459,35	2 291 545,90	10,57	265°55'47"
14	480 458,60	2 291 535,36	55,43	175°54'12"
15	480 403,31	2 291 539,32	13,53	085°48'10"
16	480 404,30	2 291 552,81	42,97	173°19'53"
17	480 361,62	2 291 557,80	17,37	265°06'47"
18	480 360,14	2 291 540,49	74,85	174°40'21"
19	480 285,61	2 291 547,44	3,49	265°24'00"
20	480 285,33	2 291 543,96	43,40	175°04'58"
21	480 242,09	2 291 547,68	29,08	085°06'25"
22	480 244,57	2 291 576,65	8,48	175°03'45"
23	480 236,12	2 291 577,38	21,76	085°05'47"
24	480 237,98	2 291 599,06	49,39	355°05'55"
25	480 287,19	2 291 594,84	13,11	112°47'29"
26	480 282,11	2 291 606,93	46,21	140°09'11"
27	480 246,63	2 291 636,54	5,35	173°07'39"
28	480 241,32	2 291 637,18	3,54	147°20'33"
29	480 238,34	2 291 639,09	9,00	084°23'27"
30	480 239,22	2 291 648,05	1,50	354°37'56"
31	480 240,71	2 291 647,91	1,50	085°00'49"
32	480 240,84	2 291 649,40	1,50	172°21'18"
33	480 239,35	2 291 649,60	7,69	083°16'53"
34	480 240,25	2 291 657,24	33,98	120°05'46"
35	480 223,21	2 291 686,64	9,78	173°50'04"
36	480 213,49	2 291 687,69	35,60	083°52'23"
37	480 217,29	2 291 723,09	64,33	087°12'40"
38	480 220,42	2 291 787,34	71,55	083°15'30"
39	480 228,82	2 291 858,40	69,99	085°48'17"
40	480 233,94	2 291 928,20	10,74	357°42'18"
41	480 244,67	2 291 927,77	20,58	357°21'16"
42	480 265,23	2 291 926,82	24,43	060°39'55"
43	480 277,20	2 291 948,12	5,78	088°30'48"
44	480 277,35	2 291 953,90	6,95	358°30'59"
45	480 284,30	2 291 953,72	4,75	088°33'10"
46	480 284,42	2 291 958,47	5,21	358°40'50"
47	480 289,63	2 291 958,35	4,25	088°31'03"
48	480 289,74	2 291 962,60	8,43	358°22'09"
49	480 298,17	2 291 962,36	9,53	045°20'24"
50	480 304,87	2 291 969,14	8,34	178°37'35"
51	480 296,53	2 291 969,34	11,80	093°21'08"
52	480 295,84	2 291 981,12	8,98	087°45'56"
53	480 296,19	2 291 990,09	40,29	356°55'36"
54	480 336,42	2 291 987,93	5,85	354°12'41"
55	480 342,24	2 291 987,34	6,92	086°11'09"
56	480 342,70	2 291 994,24	17,68	353°59'34"
57	480 360,28	2 291 992,39	11,97	021°09'41"



58	480 371,44	2 291 996,71	15,11	353°41'36"
59	480 386,46	2 291 995,05	4,80	083°46'43"
60	480 386,98	2 291 999,82	52,64	003°29'46"
61	480 439,52	2 292 003,03	22,33	086°59'48"
62	480 440,69	2 292 025,33	10,50	356°59'55"
63	480 451,18	2 292 024,78	22,33	266°59'48"
64	480 450,01	2 292 002,48	53,88	353°15'13"
65	480 503,52	2 291 996,15	8,57	355°02'51"
66	480 512,06	2 291 995,41	102,73	325°02'57"
67	480 596,26	2 291 936,56	69,55	299°35'41"
68	480 630,61	2 291 876,08	13,28	355°38'16"
69	480 643,85	2 291 875,07	38,59	265°38'45"
70	480 640,92	2 291 836,59	26,02	354°15'55"
71	480 666,81	2 291 833,99	25,67	086°01'27"
72	480 668,59	2 291 859,60	13,27	356°01'30"
73	480 681,83	2 291 858,68	39,36	266°02'16"
74	480 679,11	2 291 819,41	28,52	174°15'56"
75	480 650,73	2 291 822,26	99,72	263°36'53"
76	480 639,64	2 291 723,16	27,88	250°11'14"
77	480 630,19	2 291 696,93	3,45	267°20'41"
78	480 630,03	2 291 693,48	1,74	357°22'03"
79	480 631,77	2 291 693,40	5,49	267°17'01"
80	480 631,51	2 291 687,92	3,48	177°22'03"
81	480 628,03	2 291 688,08	3,81	267°08'42"
82	480 627,84	2 291 684,27	1,77	358°22'55"
83	480 629,61	2 291 684,22	10,44	267°18'37"
84	480 629,12	2 291 673,79	8,81	177°23'51"
85	480 620,32	2 291 674,19	62,96	244°06'09"
86	480 592,82	2 291 617,55	2,37	355°09'22"
87	480 595,18	2 291 617,35	10,41	265°22'24"
88	480 594,34	2 291 606,97	15,60	175°22'03"
89	480 578,79	2 291 608,23	16,70	217°46'32"

**73. Объект культурного наследия «Особняк», Воронежская область, г. Борисоглебск, ул. Советская, 58**

**73.1. Графическое описание местоположения границ защитной зоны**



**Условные обозначения:**

-  - граница защитной зоны
- 1, 2 - характерная точка границ защитной зоны
- :35 - кадастровый номер земельного участка
- - граница земельного участка, включенная в ЕГРН
- ..... - граница кадастрового квартала
-  - объект культурного наследия

**73.2. Перечень координат характерных точек границ защитной зоны**

Наименование поворотных точек	Координаты поворотных точек в МСК-36		Мера линий, м	Дирекционный угол
	X	Y		
1	480 568,13	2 292 166,92	73,86	212°10'23"
2	480 505,61	2 292 127,59	52,47	198°02'29"
3	480 455,72	2 292 111,34	3,67	266°05'33"
4	480 455,47	2 292 107,68	10,84	175°58'42"
5	480 444,66	2 292 108,44	32,33	172°28'53"
6	480 412,61	2 292 112,67	10,70	175°45'56"
7	480 401,94	2 292 113,46	68,96	165°42'06"



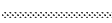

8	480 335,12	2 292 130,49	92,47	146°07'59"
9	480 258,34	2 292 182,02	8,54	088°11'21"
10	480 258,61	2 292 190,56	56,65	121°00'57"
11	480 229,42	2 292 239,11	62,98	102°56'14"
12	480 215,32	2 292 300,49	6,50	174°57'55"
13	480 208,85	2 292 301,06	1,51	265°27'22"
14	480 208,73	2 292 299,55	13,00	175°00'47"
15	480 195,78	2 292 300,68	24,69	085°00'18"
16	480 197,93	2 292 325,28	17,13	355°00'41"
17	480 215,00	2 292 323,79	39,86	084°00'33"
18	480 219,16	2 292 363,43	6,66	085°05'37"
19	480 219,73	2 292 370,07	48,39	078°52'16"
20	480 229,07	2 292 417,55	5,58	175°40'48"
21	480 223,51	2 292 417,97	9,05	085°41'19"
22	480 224,19	2 292 426,99	8,37	355°41'07"
23	480 232,54	2 292 426,36	4,99	085°38'11"
24	480 232,92	2 292 431,34	8,87	355°44'06"
25	480 241,77	2 292 430,68	65,39	050°24'15"
26	480 283,45	2 292 481,07	81,34	025°58'11"
27	480 356,58	2 292 516,69	74,59	007°13'27"
28	480 430,58	2 292 526,07	55,40	355°40'59"
29	480 485,82	2 292 521,90	10,78	357°17'20"
30	480 496,59	2 292 521,39	16,44	327°08'28"
31	480 510,40	2 292 512,47	12,28	333°26'06"
32	480 521,38	2 292 506,98	5,11	087°11'37"
33	480 521,63	2 292 512,08	10,34	357°13'44"
34	480 531,96	2 292 511,58	15,79	267°14'27"
35	480 531,20	2 292 495,81	73,50	325°25'32"
36	480 591,72	2 292 454,10	13,36	358°42'49"
37	480 605,08	2 292 453,80	8,72	268°45'06"
38	480 604,89	2 292 445,08	6,60	178°41'53"
39	480 598,29	2 292 445,23	89,47	291°41'57"
40	480 631,37	2 292 362,10	67,82	271°15'32"
41	480 632,86	2 292 294,30	68,28	254°13'39"
42	480 614,30	2 292 228,59	77,04	233°10'45"

**74. Объект культурного наследия «Училище приходское», Воронежская область, г. Борисоглебск, ул. Советская, 79**

74.1. Графическое описание местоположения границ защитной зоны



*Условные обозначения:*

-  - граница защитной зоны
- 1, 2 - характерная точка границ защитной зоны
- :35 - кадастровый номер земельного участка
-  - граница земельного участка, включенная в ЕГРН
-  - граница кадастрового квартала
-  - объект культурного наследия

74.2. Перечень координат характерных точек границ защитной зоны

Наименование поворотных точек	Координаты поворотных точек в МСК-36		Мера линий, м	Дирекционный угол
	X	Y		
1	480 663,11	2 292 152,29	78,38	212°01'46"
2	480 596,66	2 292 110,72	6,88	177°00'01"
3	480 589,79	2 292 111,08	75,42	186°54'54"
4	480 514,92	2 292 102,00	59,90	171°23'13"
5	480 455,70	2 292 110,97	3,30	266°00'04"
6	480 455,47	2 292 107,68	10,84	175°58'42"
7	480 444,66	2 292 108,44	5,90	085°55'17"
8	480 445,08	2 292 114,33	41,63	154°21'07"

9	480 407,55	2 292 132,35	72,02	139°13'03"
10	480 353,02	2 292 179,39	70,71	114°21'15"
11	480 323,86	2 292 243,81	5,95	175°57'20"
12	480 317,92	2 292 244,23	12,18	085°51'27"
13	480 318,80	2 292 256,38	43,31	096°44'57"
14	480 313,71	2 292 299,39	15,95	176°32'57"
15	480 297,79	2 292 300,35	15,99	086°33'28"
16	480 298,75	2 292 316,31	15,32	356°35'38"
17	480 314,04	2 292 315,40	98,55	076°14'04"
18	480 337,49	2 292 411,12	7,59	175°32'36"
19	480 329,92	2 292 411,71	7,50	085°33'58"
20	480 330,50	2 292 419,19	12,96	355°31'48"
21	480 343,42	2 292 418,18	12,26	059°17'34"
22	480 349,68	2 292 428,72	22,96	175°21'09"
23	480 326,80	2 292 430,58	11,96	086°18'37"
24	480 327,57	2 292 442,52	20,90	355°10'13"
25	480 348,40	2 292 440,76	5,93	265°09'51"
26	480 347,90	2 292 434,85	25,32	046°26'24"
27	480 365,35	2 292 453,20	1,87	085°41'44"
28	480 365,49	2 292 455,06	16,24	174°42'01"
29	480 349,32	2 292 456,56	2,18	265°46'59"
30	480 349,16	2 292 454,39	4,62	175°09'14"
31	480 344,56	2 292 454,78	2,21	085°19'21"
32	480 344,74	2 292 456,98	10,99	174°46'38"
33	480 333,80	2 292 457,98	11,53	084°46'27"
34	480 334,85	2 292 469,46	10,94	354°45'12"
35	480 345,74	2 292 468,46	2,12	085°07'26"
36	480 345,92	2 292 470,57	4,62	355°01'49"
37	480 350,52	2 292 470,17	2,14	265°10'10"
38	480 350,34	2 292 468,04	16,09	354°43'18"
39	480 366,36	2 292 466,56	2,33	085°33'49"
40	480 366,54	2 292 468,88	5,34	355°35'35"
41	480 371,86	2 292 468,47	2,41	265°56'54"
42	480 371,69	2 292 466,07	11,61	354°45'39"
43	480 383,25	2 292 465,01	58,58	031°55'36"
44	480 432,97	2 292 495,99	55,03	017°43'14"
45	480 485,39	2 292 512,74	9,17	087°18'44"
46	480 485,82	2 292 521,90	10,78	357°17'20"
47	480 496,59	2 292 521,39	7,05	267°18'58"
48	480 496,26	2 292 514,35	15,34	359°12'56"
49	480 511,60	2 292 514,14	21,96	087°46'53"
50	480 512,45	2 292 536,08	8,16	357°45'05"
51	480 520,60	2 292 535,76	9,32	268°01'53"
52	480 520,28	2 292 526,45	3,83	357°45'26"
53	480 524,11	2 292 526,30	12,64	267°46'42"
54	480 523,62	2 292 513,67	50,86	356°14'45"
55	480 574,37	2 292 510,34	14,12	359°01'34"
56	480 588,49	2 292 510,10	4,44	269°05'48"
57	480 588,42	2 292 505,66	15,07	346°36'33"
58	480 603,08	2 292 502,17	13,27	338°49'56"




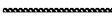


59	480 615,45	2 292 497,38	4,12	270°00'00"
60	480 615,45	2 292 493,26	74,86	323°44'11"
61	480 675,81	2 292 448,98	9,93	357°10'20"
62	480 685,73	2 292 448,49	10,28	267°09'25"
63	480 685,22	2 292 438,22	66,50	301°51'33"
64	480 720,32	2 292 381,74	2,40	355°12'59"
65	480 722,71	2 292 381,54	15,41	278°34'56"
66	480 725,01	2 292 366,30	4,48	354°37'13"
67	480 729,47	2 292 365,88	25,74	264°40'21"
68	480 727,08	2 292 340,25	64,95	271°55'25"
69	480 729,26	2 292 275,34	54,11	254°38'00"
70	480 714,92	2 292 223,16	9,24	267°57'09"
71	480 714,59	2 292 213,93	4,21	267°00'06"
72	480 714,37	2 292 209,73	10,10	268°48'32"
73	480 714,16	2 292 199,63	8,31	178°45'33"
74	480 705,85	2 292 199,81	63,91	228°01'53"

**75. Объект культурного наследия «Дом жилой», Воронежская область, г. Борисоглебск, пер. Студенческий, 1**

**75.1. Графическое описание местоположения границ защитной зоны**



**Условные обозначения:**

-  - граница защитной зоны
-  1, 2 - характерная точка границ защитной зоны
-  :35 - кадастровый номер земельного участка
-  - граница земельного участка, включенная в ЕГРН
-  - граница кадастрового квартала
-  - объект культурного наследия

**75.2. Перечень координат характерных точек границ защитной зоны**

Наименование поворотных точек	Координаты поворотных точек в МСК-36		Мера линий, м	Дирекционный угол
	X	Y		
1	480534,81	2290585,01	6,18	268°08'47"

2	480534,61	2290578,83	10,97	174°33'35"
3	480523,69	2290579,87	32,66	201°25'36"
4	480493,29	2290567,94	40,95	190°00'43"
5	480452,96	2290560,82	67,85	176°38'13"
6	480385,23	2290564,80	48,17	163°57'30"
7	480338,94	2290578,11	61,61	148°53'34"
8	480286,19	2290609,94	10,15	266°06'12"
9	480285,50	2290599,81	13,34	175°44'35"
10	480272,20	2290600,80	23,41	087°34'35"
11	480273,19	2290624,19	42,52	127°24'42"
12	480247,36	2290657,96	53,00	114°30'53"
13	480225,37	2290706,18	6,19	177°29'54"
14	480219,19	2290706,45	5,70	087°53'24"
15	480219,40	2290712,15	3,41	177°28'53"
16	480215,99	2290712,30	7,88	087°14'08"
17	480216,37	2290720,17	6,34	357°38'53"
18	480222,70	2290719,91	31,84	099°16'23"
19	480217,57	2290751,33	50,32	087°17'20"
20	480219,95	2290801,59	48,30	078°08'11"
21	480229,88	2290848,86	3,49	175°43'38"
22	480226,40	2290849,12	22,46	084°58'02"
23	480228,37	2290871,49	14,45	356°44'51"
24	480242,80	2290870,67	54,60	054°39'45"
25	480274,38	2290915,21	62,70	033°53'16"
26	480326,43	2290950,17	27,34	030°06'04"
27	480350,08	2290963,88	27,71	085°00'41"
28	480352,49	2290991,49	11,45	356°08'33"
29	480363,91	2290990,72	10,40	357°08'05"
30	480374,30	2290990,20	19,51	265°54'52"
31	480372,91	2290970,74	11,49	009°55'17"
32	480384,23	2290972,72	27,14	084°31'29"
33	480386,82	2290999,74	15,71	357°04'52"
34	480402,51	2290998,94	11,55	266°01'39"
35	480401,71	2290987,42	8,74	178°41'21"
36	480392,97	2290987,62	13,52	267°29'58"
37	480392,38	2290974,11	12,81	007°07'50"
38	480405,09	2290975,70	21,57	085°14'27"
39	480406,88	2290997,20	10,80	354°05'58"
40	480417,62	2290996,09	20,49	264°23'53"
41	480415,62	2290975,70	53,53	356°35'40"
42	480469,06	2290972,52	38,65	347°32'19"
43	480506,80	2290964,18	35,44	333°43'27"
44	480538,58	2290948,49	13,75	355°49'42"
45	480552,29	2290947,49	7,16	266°47'53"
46	480551,89	2290940,34	4,44	333°29'34"
47	480555,86	2290938,36	6,41	085°58'18"
48	480556,31	2290944,75	13,21	355°00'21"
49	480569,47	2290943,60	17,27	265°22'57"
50	480568,08	2290926,39	53,95	315°35'36"
51	480606,62	2290888,64	3,21	082°49'50"







52	480607,02	2290891,82	12,84	353°28'21"
53	480619,78	2290890,36	26,73	267°07'37"
54	480618,44	2290863,66	40,54	292°23'22"
55	480633,88	2290826,18	44,15	279°23'08"
56	480641,08	2290782,62	52,80	265°41'16"
57	480637,11	2290729,97	19,55	259°50'03"
58	480633,66	2290710,73	4,30	263°43'07"
59	480633,19	2290706,46	0,86	178°00'08"
60	480632,33	2290706,49	34,38	249°03'21"
61	480620,04	2290674,38	17,09	244°51'34"
62	480612,78	2290658,91	25,54	357°29'13"
63	480638,30	2290657,79	20,31	268°28'34"
64	480637,76	2290637,49	39,26	178°01'47"
65	480598,52	2290638,84	34,59	226°41'12"
66	480574,79	2290613,67	49,19	215°38'07"

**76. Объект культурного наследия «Дом жилой», Воронежская область, г. Борисоглебск, пер. Студенческий, 7**

**76.1. Графическое описание местоположения границ защитной зоны**



**Условные обозначения:**

-  - граница защитной зоны
-  1, 2 - характерная точка границ защитной зоны
-  :35 - кадастровый номер земельного участка
-  - граница земельного участка, включенная в ЕГРН
-  - граница кадастрового квартала
-  - объект культурного наследия

**76.2. Перечень координат характерных точек границ защитной зоны**

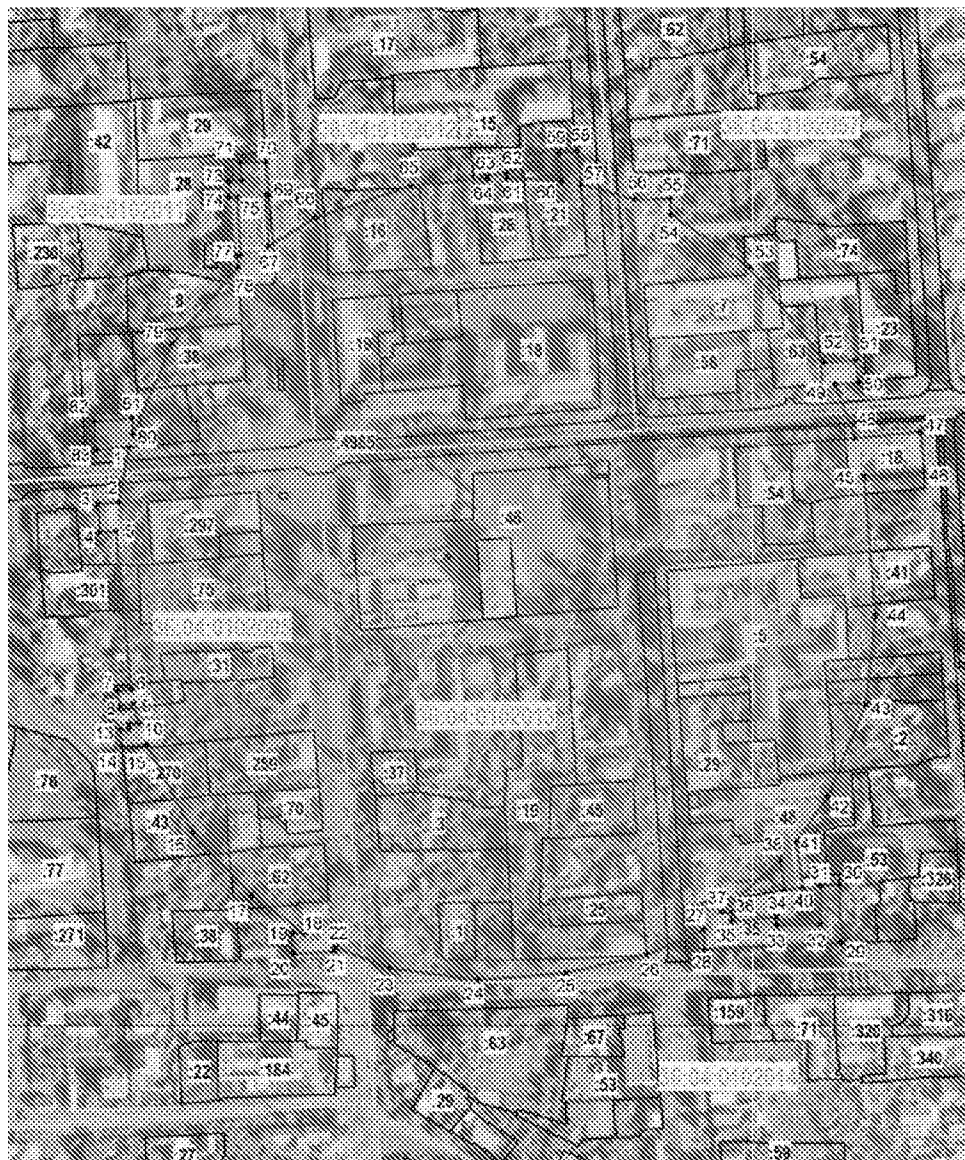
Наименование поворотных точек	Координаты поворотных точек в МСК-36		Мера линий, м	Дирекционный угол
	X	Y		
1	480660,52	2290917,76	64,15	266°36'47"

2	480656,73	2290853,72	39,93	248°11'45"
3	480641,90	2290816,65	39,39	243°36'15"
4	480624,39	2290781,37	31,52	230°28'17"
5	480604,33	2290757,06	9,36	265°05'57"
6	480603,53	2290747,73	5,72	179°41'58"
7	480597,81	2290747,76	55,30	214°19'51"
8	480552,14	2290716,57	18,57	266°36'16"
9	480551,04	2290698,03	11,81	176°21'36"
10	480539,25	2290698,78	9,99	090°37'51"
11	480539,14	2290708,77	31,87	196°08'35"
12	480508,53	2290699,91	15,22	267°03'45"
13	480507,75	2290684,71	2,36	180°00'00"
14	480505,39	2290684,71	12,68	266°06'39"
15	480504,53	2290672,06	12,07	355°54'52"
16	480516,57	2290671,20	9,51	265°50'13"
17	480515,88	2290661,72	20,70	176°22'19"
18	480495,22	2290663,03	18,57	086°04'45"
19	480496,49	2290681,56	9,54	175°22'16"
20	480486,98	2290682,33	9,58	088°19'33"
21	480487,26	2290691,91	39,46	184°54'52"
22	480447,95	2290688,53	77,86	176°35'27"
23	480370,23	2290693,16	3,51	264°35'54"
24	480369,90	2290689,67	13,22	175°24'07"
25	480356,72	2290690,73	5,21	086°02'23"
26	480357,08	2290695,93	32,09	175°46'55"
27	480325,08	2290698,29	18,19	085°50'17"
28	480326,40	2290716,43	38,25	141°27'51"
29	480296,48	2290740,26	53,32	135°11'24"
30	480258,65	2290777,84	15,79	117°56'40"
31	480251,25	2290791,79	13,32	265°05'24"
32	480250,11	2290778,52	29,63	175°25'56"
33	480220,57	2290780,88	86,79	085°06'55"
34	480227,96	2290867,35	9,93	100°43'59"
35	480226,11	2290877,11	54,21	086°10'54"
36	480229,72	2290931,20	22,55	080°27'15"
37	480233,46	2290953,44	11,39	174°00'15"
38	480222,13	2290954,63	25,37	086°13'30"
39	480223,80	2290979,94	17,29	356°48'59"
40	480241,06	2290978,98	12,52	064°57'00"
41	480246,36	2290990,32	21,48	085°01'57"
42	480248,22	2291011,72	19,55	173°58'49"
43	480228,78	2291013,77	13,66	085°40'31"
44	480229,81	2291027,39	30,01	355°05'14"
45	480259,71	2291024,82	11,50	264°42'39"
46	480258,65	2291013,37	22,55	057°27'31"
47	480270,78	2291032,38	52,78	043°02'05"
48	480309,36	2291068,40	26,86	083°28'51"
49	480312,41	2291095,09	17,99	355°14'58"
50	480330,34	2291093,60	11,54	264°49'41"
51	480329,30	2291082,11	44,17	023°40'07"





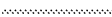

52	480369,75	2291099,84	52,51	009°24'56"
53	480421,55	2291108,43	87,41	354°21'38"
54	480508,54	2291099,84	61,40	335°56'37"
55	480564,61	2291074,81	20,72	353°34'17"
56	480585,20	2291072,49	11,32	266°12'10"
57	480584,45	2291061,19	12,44	322°13'05"
58	480594,28	2291053,57	18,14	086°14'18"
59	480595,47	2291071,67	16,27	354°34'11"
60	480611,67	2291070,13	31,44	266°19'01"
61	480609,65	2291038,75	18,80	306°37'56"
62	480620,87	2291023,66	3,46	088°50'28"
63	480620,94	2291027,12	14,53	355°20'28"
64	480635,42	2291025,94	13,65	265°07'29"
65	480634,26	2291012,34	4,71	172°03'34"
66	480629,60	2291012,99	30,23	297°51'42"
67	480643,73	2290986,26	41,59	286°26'21"
68	480655,50	2290946,37	13,20	355°47'04"
69	480668,66	2290945,40	10,57	265°39'34"
70	480667,86	2290934,86	17,15	266°53'26"
71	480666,93	2290917,74	6,41	179°49'16"

**77. Объект культурного наследия «Гимназия женская Марининская»,  
Воронежская область, г. Борисоглебск, пер. Сурувикина, 1 /  
ул. Дубровинская, 48**

**77.1. Графическое описание местоположения границ защитной зоны**



**Условные обозначения:**

-  - граница защитной зоны
-  1, 2 - характерная точка границ защитной зоны
-  :35 - кадастровый номер земельного участка
-  - граница земельного участка, включенная в ЕГРН
-  - граница кадастрового квартала
-  - объект культурного наследия

77.2. Перечень координат характерных точек границ защитной зоны

Наименование поворотных точек	Координаты поворотных точек в МСК-36		Мера линий, м	Дирекционный угол
	X	Y		
1	480321,73	2290651,50	31,12	190°23'08"
2	480291,12	2290645,89	11,59	265°53'36"
3	480290,29	2290634,33	15,89	176°32'10"
4	480274,43	2290635,29	8,84	086°06'30"
5	480275,03	2290644,11	87,86	174°17'52"
6	480187,60	2290652,84	7,56	263°00'24"
7	480186,68	2290645,34	8,10	173°03'02"
8	480178,64	2290646,32	7,85	082°58'28"
9	480179,60	2290654,11	11,45	165°28'41"
10	480168,52	2290656,98	5,50	264°59'39"
11	480168,04	2290651,50	2,62	177°22'39"
12	480165,42	2290651,62	4,91	264°30'36"
13	480164,95	2290646,73	9,02	174°58'41"
14	480155,96	2290647,52	13,90	086°02'26"
15	480156,92	2290661,39	55,66	152°05'43"
16	480107,73	2290687,44	47,95	136°58'09"
17	480072,68	2290720,16	36,19	125°52'55"
18	480051,47	2290749,48	6,44	268°55'57"
19	480051,35	2290743,04	10,87	176°12'12"
20	480040,50	2290743,76	22,67	087°35'54"
21	480041,45	2290766,41	2,39	002°52'28"
22	480043,84	2290766,53	32,64	110°32'00"
23	480032,39	2290797,10	49,80	097°41'50"
24	480025,72	2290846,45	49,21	085°25'09"
25	480029,65	2290895,50	46,13	077°36'31"
26	480039,55	2290940,56	34,68	066°04'52"
27	480053,61	2290972,26	10,99	176°14'41"
28	480042,64	2290972,98	76,40	087°19'46"
29	480046,20	2291049,30	32,67	358°01'04"
30	480078,85	2291048,17	10,50	265°34'34"
31	480078,04	2291037,70	21,65	180°23'49"
32	480056,39	2291037,55	24,31	268°47'52"
33	480055,88	2291013,25	4,61	356°53'21"
34	480060,48	2291013,00	25,23	264°40'41"
35	480058,14	2290987,88	5,13	000°00'00"
36	480063,27	2290987,88	5,54	268°45'33"
37	480063,15	2290982,34	44,03	048°27'42"
38	480092,35	2291015,30	16,90	172°22'59"
39	480075,60	2291017,54	10,36	083°00'44"
40	480076,86	2291027,82	25,89	351°39'03"
41	480102,48	2291024,06	30,30	035°03'14"
42	480127,28	2291041,46	55,69	022°23'51"
43	480178,77	2291062,68	49,91	006°30'41"
44	480228,36	2291068,34	77,63	355°14'55"
45	480305,72	2291061,91	33,59	085°30'35"






46	480308,35	2291095,40	22,06	355°19'14"
47	480330,34	2291093,60	36,63	264°32'52"
48	480326,86	2291057,14	31,81	338°41'37"
49	480356,50	2291045,58	13,27	085°19'59"
50	480357,58	2291058,81	12,57	352°38'36"
51	480370,05	2291057,20	17,32	266°25'33"
52	480368,97	2291039,91	67,08	321°40'16"
53	480421,59	2290998,31	53,21	303°40'20"
54	480451,09	2290954,03	8,71	357°37'50"
55	480459,79	2290953,67	19,96	269°08'20"
56	480459,49	2290933,71	30,96	285°22'43"
57	480467,70	2290903,86	18,73	354°01'29"
58	480486,33	2290901,91	10,14	265°11'22"
59	480485,48	2290891,81	15,72	176°05'46"
60	480469,80	2290892,88	30,27	273°23'23"
61	480471,59	2290862,66	2,37	353°42'47"
62	480473,95	2290862,40	10,80	265°06'47"
63	480473,03	2290851,64	1,89	177°16'25"
64	480471,14	2290851,73	43,20	264°34'52"
65	480467,06	2290808,72	56,54	251°22'22"
66	480449,00	2290755,14	29,84	239°00'00"
67	480433,63	2290729,56	28,03	357°06'58"
68	480461,62	2290728,15	1,39	086°17'43"
69	480461,71	2290729,54	18,93	355°41'56"
70	480480,59	2290728,12	14,30	267°18'49"
71	480479,92	2290713,84	10,13	176°12'31"
72	480469,81	2290714,51	7,36	267°53'57"
73	480469,54	2290707,15	8,96	177°14'58"
74	480460,59	2290707,58	4,49	087°11'19"
75	480460,81	2290712,06	32,29	177°09'35"
76	480428,56	2290713,66	1,52	267°21'48"
77	480428,49	2290712,14	6,73	177°41'57"
78	480421,77	2290712,41	56,28	220°52'19"
79	480379,21	2290675,58	54,56	203°26'09"
80	480329,15	2290653,88	8,60	355°59'59"
81	480337,73	2290653,28	21,04	265°26'48"
82	480336,06	2290632,31	15,76	176°32'38"
83	480320,33	2290633,26	18,29	085°36'39"

**78. Объект культурного наследия «Дом врача», Воронежская область, г. Борисоглебск, ул. Третьяковская, 36**

**78.1. Графическое описание местоположения границ защитной зоны**



**Условные обозначения:**

-  - граница защитной зоны
-  1, 2 - характерная точка границ защитной зоны
- 35 - кадастровый номер земельного участка
-  - граница земельного участка, включенная в ЕГРН
-  - граница кадастрового квартала
-  - объект культурного наследия

**78.2. Перечень координат характерных точек границ защитной зоны**


Наименование поворотных точек	Координаты поворотных точек в МСК-36		Мера линий, м	Дирекционный угол
	X	Y		
1	480423,97	2292247,54	17,41	266°40'27"

2	480422,96	2292230,16	4,85	180°00'00"
3	480418,11	2292230,16	46,82	244°17'39"
4	480397,80	2292187,97	9,49	265°09'58"
5	480397,00	2292178,51	6,05	175°15'36"
6	480390,97	2292179,01	1,44	265°14'11"
7	480390,85	2292177,57	47,16	226°01'20"
8	480358,10	2292143,63	49,20	213°46'15"
9	480317,20	2292116,28	41,13	198°52'00"
10	480278,28	2292102,98	54,52	186°13'23"
11	480224,08	2292097,07	11,13	175°00'05"
12	480212,99	2292098,04	18,06	265°08'30"
13	480211,46	2292080,04	14,80	176°07'36"
14	480196,69	2292081,04	13,62	084°38'58"
15	480197,96	2292094,60	5,57	354°57'16"
16	480203,51	2292094,11	4,82	085°36'05"
17	480203,88	2292098,92	27,64	173°36'09"
18	480176,41	2292102,00	37,52	162°49'32"
19	480140,56	2292113,08	46,12	156°10'30"
20	480098,37	2292131,71	4,07	173°30'15"
21	480094,33	2292132,17	43,04	265°03'18"
22	480090,62	2292089,29	9,33	176°22'26"
23	480081,31	2292089,88	43,66	085°37'32"
24	480084,64	2292133,41	1,97	356°13'28"
25	480086,61	2292133,28	8,27	087°26'07"
26	480086,98	2292141,54	30,56	135°32'37"
27	480065,17	2292162,94	8,46	175°43'52"
28	480056,73	2292163,57	5,81	090°35'30"
29	480056,67	2292169,38	52,59	123°30'53"
30	480027,63	2292213,23	6,44	265°43'27"
31	480027,15	2292206,81	3,40	174°05'17"
32	480023,77	2292207,16	2,00	265°41'22"
33	480023,62	2292205,17	4,40	175°57'39"
34	480019,23	2292205,48	12,80	085°41'51"
35	480020,19	2292218,24	4,00	354°49'54"
36	480024,17	2292217,88	1,50	265°48'21"
37	480024,06	2292216,38	2,84	354°08'57"
38	480026,89	2292216,09	23,92	113°24'11"
39	480017,39	2292238,04	5,99	174°09'22"
40	480011,43	2292238,65	10,52	087°16'35"
41	480011,93	2292249,16	2,63	357°23'15"
42	480014,56	2292249,04	33,25	098°02'24"
43	480009,91	2292281,96	19,58	093°14'59"
44	480008,80	2292301,51	36,80	086°41'51"
45	480010,92	2292338,25	39,76	075°16'05"
46	480021,03	2292376,70	3,84	178°30'30"
47	480017,19	2292376,80	9,00	089°21'48"
48	480017,29	2292385,80	9,52	176°41'12"
49	480007,79	2292386,35	6,88	088°20'06"
50	480007,99	2292393,23	18,60	359°21'11"
51	480026,59	2292393,02	42,26	058°54'05"



52	480048,42	2292429,21	46,85	049°01'29"
53	480079,14	2292464,58	11,00	048°36'47"
54	480086,41	2292472,83	37,31	038°12'32"
55	480115,73	2292495,91	50,50	023°35'25"
56	480162,01	2292516,12	55,51	007°57'07"
57	480216,99	2292523,80	49,12	354°49'32"
58	480265,91	2292519,37	56,35	343°18'06"
59	480319,88	2292503,18	59,35	324°08'45"
60	480367,98	2292468,42	59,04	355°05'34"
61	480426,80	2292463,37	14,43	264°23'32"
62	480425,39	2292449,01	41,98	175°17'59"
63	480383,55	2292452,45	22,72	306°35'15"
64	480397,09	2292434,21	32,38	356°04'06"
65	480429,39	2292431,99	6,99	266°23'35"
66	480428,95	2292425,01	25,36	176°22'58"
67	480403,64	2292426,61	28,67	294°23'34"
68	480415,48	2292400,50	17,47	084°40'40"
69	480417,10	2292417,89	17,65	355°23'05"
70	480434,69	2292416,47	18,70	265°57'05"
71	480433,37	2292397,82	6,64	355°40'51"
72	480439,99	2292397,32	36,13	265°40'58"
73	480437,27	2292361,29	7,04	176°44'36"
74	480430,24	2292361,69	35,63	271°37'27"
75	480431,25	2292326,07	3,30	355°28'53"
76	480434,54	2292325,81	10,45	267°38'29"
77	480434,11	2292315,37	2,05	176°39'00"
78	480432,06	2292315,49	44,92	265°44'11"
79	480428,72	2292270,69	23,63	258°24'17"

**79. Объект культурного наследия «Дом жилой», Воронежская область, г. Борисоглебск, ул. Юбилейная, 63а**

**79.1. Графическое описание местоположения границ защитной зоны**



**Условные обозначения:**

-  - граница защитной зоны
- 1, 2 - характерная точка границ защитной зоны
- :35 - кадастровый номер земельного участка
- - граница земельного участка, включенная в ЕГРН
- ..... - граница кадастрового квартала
-  - объект культурного наследия

**79.2. Перечень координат характерных точек границ защитной зоны**

Наименование поворотных точек	Координаты поворотных точек в МСК-36		Мера линий, м	Дирекционный угол
	X	Y		
1	480361,40	2291815,24	19,03	355°23'20"

2	480380,37	2291813,71	47,86	265°36'08"
3	480376,70	2291765,99	4,28	175°18'51"
4	480372,43	2291766,34	11,27	264°48'20"
5	480371,41	2291755,12	13,98	174°59'41"
6	480357,48	2291756,34	7,25	264°51'20"
7	480356,83	2291749,12	4,27	252°17'10"
8	480355,53	2291745,05	7,08	174°43'56"
9	480348,48	2291745,70	57,12	265°01'44"
10	480343,53	2291688,79	22,20	354°42'10"
11	480365,64	2291686,74	63,36	265°46'24"
12	480360,97	2291623,55	51,28	176°21'19"
13	480309,79	2291626,81	41,49	174°33'02"
14	480268,49	2291630,75	36,29	198°09'37"
15	480234,01	2291619,44	45,00	193°57'55"
16	480190,34	2291608,58	42,11	189°49'53"
17	480148,85	2291601,39	8,71	265°27'18"
18	480148,16	2291592,71	58,76	175°20'04"
19	480089,59	2291597,49	11,13	087°16'16"
20	480090,12	2291608,61	16,08	171°07'45"
21	480074,23	2291611,09	11,90	265°05'04"
22	480073,21	2291599,23	38,66	176°54'56"
23	480034,61	2291601,31	17,45	087°51'56"
24	480035,26	2291618,75	21,57	355°47'56"
25	480056,77	2291617,17	25,27	161°54'07"
26	480032,75	2291625,02	44,79	147°51'13"
27	479994,83	2291648,85	11,86	147°51'04"
28	479984,79	2291655,16	23,41	175°23'34"
29	479961,46	2291657,04	22,92	087°58'30"
30	479962,27	2291679,95	14,92	122°22'48"
31	479954,28	2291692,55	53,61	121°08'56"
32	479926,55	2291738,43	45,87	102°50'55"
33	479916,35	2291783,15	60,57	085°47'13"
34	479920,80	2291843,56	43,81	072°41'54"
35	479933,83	2291885,39	52,43	085°11'50"
36	479938,22	2291937,64	17,53	358°31'43"
37	479955,74	2291937,19	13,21	051°21'38"
38	479963,99	2291947,51	25,86	089°44'03"
39	479964,11	2291973,37	28,66	354°34'26"
40	479992,64	2291970,66	20,44	045°28'33"
41	480006,97	2291985,23	47,28	037°55'45"
42	480044,26	2292014,29	21,40	015°48'34"
43	480064,85	2292020,12	20,71	006°39'18"
44	480085,42	2292022,52	40,97	356°02'20"
45	480126,29	2292019,69	6,15	089°09'42"
46	480126,38	2292025,84	79,88	358°39'31"
47	480206,24	2292023,97	9,98	265°03'18"
48	480205,38	2292014,03	18,18	343°07'11"
49	480222,78	2292008,75	20,44	339°11'53"
50	480241,89	2292001,49	19,50	355°47'42"
51	480261,34	2292000,06	14,78	268°26'55"







52	480260,94	2291985,29	8,31	358°53'49"
53	480269,25	2291985,13	20,90	085°51'28"
54	480270,76	2292005,98	7,91	357°36'29"
55	480278,66	2292005,65	20,89	265°47'57"
56	480277,13	2291984,82	18,90	358°14'29"
57	480296,02	2291984,24	7,69	088°21'41"
58	480296,24	2291991,93	26,67	356°46'34"
59	480322,87	2291990,43	1,42	266°22'24"
60	480322,78	2291989,01	18,10	355°20'29"
61	480340,82	2291987,54	24,39	263°58'34"
62	480338,26	2291963,28	19,69	351°26'31"
63	480357,73	2291960,35	73,64	266°53'10"
64	480353,73	2291886,82	1,80	183°29'49"
65	480351,93	2291886,71	5,88	268°03'07"
66	480351,73	2291880,83	8,79	356°28'36"
67	480360,50	2291880,29	5,69	267°41'07"
68	480360,27	2291874,60	21,24	280°13'31"
69	480364,04	2291853,70	38,55	266°04'24"

**80. Объект культурного наследия «Дом ктитора», Воронежская область,  
г. Борисоглебск, ул. Юбилейная, 74а**

**80.1. Графическое описание местоположения границ защитной зоны**



**Условные обозначения:**

-  - граница защитной зоны
-  1, 2 - характерная точка границ защитной зоны
-  :35 - кадастровый номер земельного участка
-  - граница земельного участка, включенная в ЕГРН
-  - граница кадастрового квартала
-  - объект культурного наследия

80.2. Перечень координат характерных точек границ защитной зоны

Наименование поворотных точек	Координаты поворотных точек в МСК-36		Мера линий, м	Дирекционный угол
	X	Y		
1	480308,66	2291832,28	24,60	253°39'52"
2	480301,74	2291808,67	19,22	269°17'05"
3	480301,50	2291789,45	51,10	264°39'19"
4	480296,74	2291738,57	12,91	270°42'36"
5	480296,90	2291725,66	47,16	354°31'26"
6	480343,84	2291721,16	50,73	264°56'41"
7	480339,37	2291670,63	48,59	174°56'47"
8	480290,97	2291674,91	42,38	264°31'00"
9	480286,92	2291632,72	40,47	174°35'02"
10	480246,63	2291636,54	89,89	083°27'31"
11	480256,87	2291725,84	9,87	174°18'03"
12	480247,05	2291726,82	28,12	236°14'11"
13	480231,42	2291703,44	23,26	265°29'17"
14	480229,59	2291680,25	16,81	176°21'05"
15	480212,81	2291681,32	11,96	083°51'20"
16	480214,09	2291693,21	41,15	204°10'23"
17	480176,55	2291676,36	36,21	265°03'28"
18	480173,43	2291640,28	139,98	175°26'37"
19	480033,89	2291651,40	17,70	089°15'20"
20	480034,12	2291669,10	19,82	142°42'29"
21	480018,35	2291681,11	40,06	143°20'30"
22	479986,21	2291705,03	13,80	175°53'05"
23	479972,45	2291706,02	37,43	137°37'13"
24	479944,80	2291731,25	44,78	126°25'38"
25	479918,21	2291767,28	49,91	108°57'15"
26	479902,00	2291814,48	23,67	124°26'55"
27	479888,61	2291834,00	17,70	089°15'20"
28	479888,84	2291851,70	34,12	088°02'06"
29	479890,01	2291885,80	19,10	087°34'09"
30	479890,82	2291904,88	4,39	044°32'19"
31	479893,95	2291907,96	14,70	090°09'21"
32	479893,91	2291922,66	39,60	090°00'52"
33	479893,90	2291962,26	16,90	087°35'34"
34	479894,61	2291979,15	17,51	358°33'35"
35	479912,11	2291978,71	31,44	087°04'59"
36	479913,71	2292010,11	30,54	355°41'57"
37	479944,16	2292007,82	7,81	087°25'51"
38	479944,51	2292015,62	49,01	047°39'45"
39	479977,52	2292051,85	52,21	028°55'17"
40	480023,22	2292077,10	50,53	014°12'14"
41	480072,21	2292089,50	48,53	356°20'57"
42	480120,64	2292086,41	50,33	355°27'10"
43	480170,81	2292082,42	55,17	335°34'02"
44	480221,04	2292059,60	29,65	323°35'10"
45	480244,90	2292042,00	28,92	357°44'28"







46	480273,80	2292040,86	35,01	265°01'08"
47	480270,76	2292005,98	7,91	357°36'29"
48	480278,66	2292005,65	22,30	322°01'49"
49	480296,24	2291991,93	26,67	356°46'34"
50	480322,87	2291990,43	1,42	266°22'24"
51	480322,78	2291989,01	18,10	355°20'29"
52	480340,82	2291987,54	24,39	263°58'34"
53	480338,26	2291963,28	19,69	351°26'31"
54	480357,73	2291960,35	73,64	266°53'10"
55	480353,73	2291886,82	1,80	183°29'49"
56	480351,93	2291886,71	5,88	268°03'07"
57	480351,73	2291880,83	18,71	267°56'53"
58	480351,06	2291862,13	1,93	174°56'24"
59	480349,14	2291862,30	13,77	264°09'55"
60	480347,74	2291848,60	10,78	174°47'11"
61	480337,00	2291849,58	27,63	095°56'30"
62	480334,14	2291877,06	7,27	095°45'56"
63	480333,41	2291884,29	3,64	114°39'55"
64	480331,89	2291887,60	0,50	003°26'01"
65	480332,39	2291887,63	15,48	132°13'26"
66	480321,99	2291899,09	9,00	176°22'05"
67	480313,01	2291899,66	22,46	266°30'12"
68	480311,64	2291877,24	35,29	266°24'34"
69	480309,43	2291842,02	9,77	265°28'47"

**81. Объект культурного наследия «Усадьба Забниной», Воронежская область, г. Борисоглебск, ул. Юбилейная, 80, 80а**

**81.1. Графическое описание местоположения границ защитной зоны**



**Условные обозначения:**

-  - граница защитной зоны
-  1, 2 - характерная точка границ защитной зоны
-  35 - кадастровый номер земельного участка
-  - граница земельного участка, включенная в ЕГРН
-  - граница кадастрового квартала
-  - объект культурного наследия

**81.2. Перечень координат характерных точек границ защитной зоны**

Наименование поворотных точек	Координаты поворотных точек в МСК-36		Мера линий, м	Дирекционный угол
	X	Y		
1	480389,69	2291830,49	19,82	249°28'59"

2	480382,74	2291811,93	54,30	264°46'38"
3	480377,80	2291757,85	7,33	356°46'50"
4	480385,11	2291757,44	137,14	265°37'17"
5	480374,64	2291620,70	128,95	174°45'48"
6	480246,23	2291632,47	37,23	083°56'53"
7	480250,16	2291669,50	20,23	193°44'09"
8	480230,51	2291664,69	29,26	262°52'00"
9	480226,88	2291635,66	17,96	173°15'33"
10	480209,05	2291637,77	23,54	084°54'51"
11	480211,13	2291661,22	34,51	179°27'49"
12	480176,62	2291661,54	21,64	266°36'10"
13	480175,34	2291639,94	21,18	175°27'29"
14	480154,23	2291641,62	4,01	085°56'14"
15	480154,51	2291645,62	47,64	174°50'29"
16	480107,07	2291649,90	19,95	087°26'56"
17	480107,95	2291669,83	18,19	169°01'29"
18	480090,10	2291673,29	28,10	265°21'21"
19	480087,83	2291645,29	54,53	176°09'01"
20	480033,42	2291648,95	31,59	086°44'27"
21	480035,22	2291680,49	12,04	000°14'53"
22	480047,25	2291680,54	10,52	089°10'00"
23	480047,41	2291691,06	11,31	139°01'03"
24	480038,87	2291698,48	36,90	139°06'28"
25	480010,97	2291722,64	37,41	126°18'19"
26	479988,82	2291752,79	23,00	177°19'02"
27	479965,85	2291753,87	24,72	088°13'41"
28	479966,61	2291778,57	44,03	102°37'10"
29	479956,99	2291821,54	16,74	176°30'30"
30	479940,28	2291822,56	26,85	086°18'08"
31	479942,01	2291849,35	11,65	355°59'17"
32	479953,64	2291848,53	23,61	093°13'02"
33	479952,31	2291872,11	10,68	090°02'17"
34	479952,30	2291882,79	18,66	171°58'51"
35	479933,83	2291885,39	25,35	083°27'31"
36	479936,72	2291910,58	27,10	086°49'26"
37	479938,22	2291937,64	12,78	358°33'56"
38	479951,00	2291937,32	9,46	012°01'22"
39	479960,25	2291939,29	3,08	356°50'27"
40	479963,33	2291939,12	34,26	088°41'43"
41	479964,11	2291973,37	11,62	358°59'48"
42	479975,73	2291973,17	16,63	062°28'05"
43	479983,42	2291987,92	32,76	086°33'42"
44	479985,38	2292020,62	24,66	357°30'08"
45	480010,02	2292019,55	48,67	039°41'12"
46	480047,47	2292050,62	7,81	086°40'46"
47	480047,93	2292058,42	10,40	356°11'09"
48	480058,30	2292057,73	45,95	021°40'29"
49	480101,00	2292074,70	44,39	008°37'10"
50	480144,88	2292081,35	42,55	004°05'47"
51	480187,32	2292084,39	14,41	085°54'52"




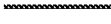
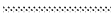

52	480188,35	2292098,76	9,26	357°23'51"
53	480197,60	2292098,34	41,91	084°38'09"
54	480201,52	2292140,07	17,41	355°46'26"
55	480218,88	2292138,78	57,48	265°28'37"
56	480214,35	2292081,48	19,05	351°48'56"
57	480233,21	2292078,77	43,33	343°13'20"
58	480274,70	2292066,26	50,84	332°34'04"
59	480319,82	2292042,84	9,07	303°16'52"
60	480324,80	2292035,25	39,99	355°16'49"
61	480364,65	2292031,96	32,54	266°52'54"
62	480362,88	2291999,47	22,24	352°00'06"
63	480384,91	2291996,37	4,78	085°14'11"
64	480385,30	2292001,14	19,42	353°56'24"
65	480404,62	2291999,09	81,27	264°31'31"
66	480396,86	2291918,19	54,20	266°49'42"
67	480393,86	2291864,08	33,84	262°54'29"

**82. Объект культурного наследия «Дом жилой», Воронежская область,  
г. Борисоглебск, ул. Юбилейная, 88**

**82.1. Графическое описание местоположения границ защитной зоны**



**Условные обозначения:**

-  - граница защитной зоны
-  1, 2 - характерная точка границ защитной зоны
-  :35 - кадастровый номер земельного участка
-  - граница земельного участка, включенная в ЕГРН
-  - граница кадастрового квартала
-  - объект культурного наследия

82.2. Перечень координат характерных точек границ защитной зоны



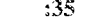



Наименование поворотных точек	Координаты поворотных точек в МСК-36		Мера линий, м	Дирекционный угол
	X	Y		
1	480527,48	2291847,96	37,98	260°59'12"
2	480521,53	2291810,45	36,68	253°59'09"
3	480511,41	2291775,19	66,14	240°43'33"
4	480479,07	2291717,50	63,25	228°15'21"
5	480436,96	2291670,31	23,49	175°43'36"
6	480413,54	2291672,06	44,36	208°33'51"
7	480374,58	2291650,85	11,61	175°15'25"
8	480363,01	2291651,81	28,40	264°44'50"
9	480360,41	2291623,53	114,22	174°52'17"
10	480246,65	2291633,74	28,79	084°29'57"
11	480249,41	2291662,40	54,45	155°00'42"
12	480200,06	2291685,40	35,20	135°05'31"
13	480175,13	2291710,25	17,98	175°22'26"
14	480157,21	2291711,70	12,59	090°00'00"
15	480157,21	2291724,29	60,89	121°38'47"
16	480125,26	2291776,13	59,61	102°51'07"
17	480112,00	2291834,25	31,29	086°08'01"
18	480114,11	2291865,47	24,89	085°48'22"
19	480115,93	2291890,29	38,73	086°42'52"
20	480118,15	2291928,96	12,22	084°10'39"
21	480119,39	2291941,12	48,74	059°02'47"
22	480144,46	2291982,92	20,79	087°31'08"
23	480145,36	2292003,69	11,71	358°14'15"
24	480157,06	2292003,33	51,05	058°47'30"
25	480183,51	2292046,99	24,62	355°16'16"
26	480208,05	2292044,96	56,95	021°37'40"
27	480260,99	2292065,95	65,70	002°52'13"
28	480326,61	2292069,24	61,50	354°00'27"
29	480387,77	2292062,82	74,37	332°08'34"
30	480453,52	2292028,07	56,93	316°12'35"
31	480494,62	2291988,67	72,92	297°44'45"
32	480528,57	2291924,13	76,18	269°10'49"

**83. Объект культурного наследия «Дом Синяткина», Воронежская область, г. Борисоглебск, ул. Юбилейная, 102**

**83.1. Графическое описание местоположения границ защитной зоны**



***Условные обозначения:***

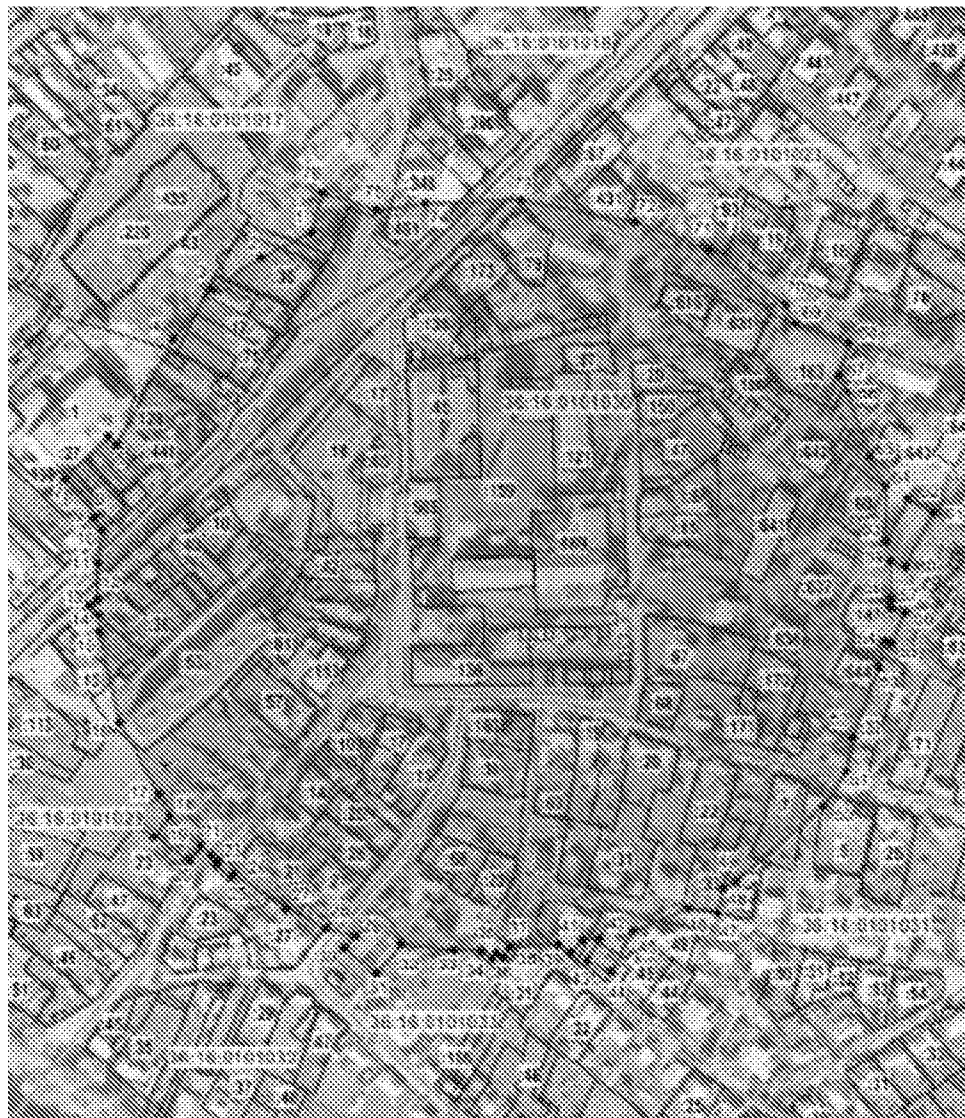
-  - граница защитной зоны
-  1, 2 - характерная точка границ защитной зоны
-  :35 - кадастровый номер земельного участка
-  - граница земельного участка, включенная в ЕГРН
-  - граница кадастрового квартала
-  - объект культурного наследия

83.2. Перечень координат характерных точек границ защитной зоны





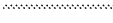

Наименование поворотных точек	Координаты поворотных точек в МСК-36		Мера линий, м	Дирекционный угол
	X	Y		
1	480809,69	2291806,43	35,25	264°29'53"
2	480806,31	2291771,34	11,91	266°26'19"
3	480805,57	2291759,45	50,30	240°39'28"
4	480780,92	2291715,60	59,61	229°16'44"
5	480742,03	2291670,42	26,20	217°28'40"
6	480721,24	2291654,48	24,79	265°13'57"
7	480719,18	2291629,78	25,75	178°26'32"
8	480693,44	2291630,48	21,82	205°34'43"
9	480673,76	2291621,06	25,90	179°57'21"
10	480647,86	2291621,08	20,67	265°45'16"
11	480646,33	2291600,47	21,28	176°13'38"
12	480625,10	2291601,87	89,57	175°57'37"
13	480535,75	2291608,18	24,64	085°08'02"
14	480537,84	2291632,73	32,21	168°29'03"
15	480506,28	2291639,16	51,93	141°28'53"
16	480465,65	2291671,50	24,34	133°10'07"
17	480449,00	2291689,25	23,77	130°08'09"
18	480433,68	2291707,42	17,57	175°25'43"
19	480416,17	2291708,82	20,41	085°40'20"
20	480417,71	2291729,17	14,78	109°24'13"
21	480412,80	2291743,11	44,79	107°08'25"
22	480399,60	2291785,91	46,27	093°41'35"
23	480396,62	2291832,08	36,57	085°30'53"
24	480399,48	2291868,54	37,35	076°04'18"
25	480408,47	2291904,79	51,16	061°00'54"
26	480433,26	2291949,54	31,75	084°39'01"
27	480436,22	2291981,15	27,06	356°56'58"
28	480463,24	2291979,71	12,41	062°26'37"
29	480468,98	2291990,71	15,04	037°01'47"
30	480480,99	2291999,77	23,49	085°58'18"
31	480482,64	2292023,20	30,30	355°03'32"
32	480512,83	2292020,59	27,10	019°58'46"
33	480538,30	2292029,85	52,21	009°38'14"
34	480589,77	2292038,59	37,98	358°04'07"
35	480627,73	2292037,31	37,35	350°21'58"
36	480664,55	2292031,06	59,61	336°25'40"
37	480719,19	2292007,22	17,95	319°44'42"
38	480732,89	2291995,62	6,08	084°25'48"
39	480733,48	2292001,67	22,56	355°10'08"
40	480755,96	2291999,77	21,89	264°12'22"
41	480753,75	2291977,99	10,21	339°14'25"
42	480763,30	2291974,37	21,07	298°01'28"
43	480773,20	2291955,77	29,44	303°52'44"
44	480789,61	2291931,33	67,01	288°12'38"
45	480810,55	2291867,68	61,26	269°11'44"

**84. Объект культурного наследия «Церковь Спасская», Воронежская область, Новоусманский район, с. Новая Усмань, ул. 20 лет ВЛКСМ, 3а**

**84.1. Графическое описание местоположения границ защитной зоны**



**Условные обозначения:**

-  - граница защитной зоны
-  1, 2 - характерная точка границ защитной зоны
-  :35 - кадастровый номер земельного участка
-  - граница земельного участка, включенная в ЕГРН
-  - граница кадастрового квартала
-  - объект культурного наследия

**84.2. Перечень координат характерных точек границ защитной зоны**

Наименование поворотных точек	Координаты поворотных точек в МСК-36		Мера линий, м	Дирекционный угол
	X	Y		
1	511351,84	1314322,60	23,34	195°07'33"
2	511329,31	1314316,51	31,72	244°18'55"

3	511315,56	1314287,92	32,31	237°19'59"
4	511298,12	1314260,72	35,40	218°02'07"
5	511270,24	1314238,91	67,04	208°34'05"
6	511211,36	1314206,85	6,22	314°05'19"
7	511215,69	1314202,38	33,71	226°40'15"
8	511192,56	1314177,86	27,46	141°00'05"
9	511171,22	1314195,14	2,07	227°32'26"
10	511169,82	1314193,61	8,34	140°06'23"
11	511163,42	1314198,96	18,46	188°39'40"
12	511145,17	1314196,18	20,28	181°26'29"
13	511124,90	1314195,67	4,95	227°42'11"
14	511121,57	1314192,01	6,91	140°59'26"
15	511116,20	1314196,36	9,74	176°24'32"
16	511106,48	1314196,97	52,08	167°09'52"
17	511055,70	1314208,54	45,17	150°57'59"
18	511016,21	1314230,46	14,15	153°46'45"
19	511003,52	1314236,71	14,50	217°27'45"
20	510992,01	1314227,89	23,85	123°08'37"
21	510978,97	1314247,86	10,05	038°34'47"
22	510986,83	1314254,13	8,07	129°49'25"
23	510981,66	1314260,33	4,88	130°50'36"
24	510978,47	1314264,02	1,44	220°12'47"
25	510977,37	1314263,09	11,27	134°14'41"
26	510969,51	1314271,16	2,55	041°49'13"
27	510971,41	1314272,86	35,20	123°21'54"
28	510952,05	1314302,26	24,83	115°48'42"
29	510941,24	1314324,61	16,80	106°04'19"
30	510936,59	1314340,75	9,03	221°21'54"
31	510929,81	1314334,78	23,04	127°22'56"
32	510915,82	1314353,09	21,15	040°39'57"
33	510931,86	1314366,87	28,99	095°55'08"
34	510928,87	1314395,71	16,25	090°55'00"
35	510928,61	1314411,96	7,49	125°25'51"
36	510924,27	1314418,06	3,96	039°33'52"
37	510927,32	1314420,58	4,67	122°40'08"
38	510924,80	1314424,51	6,67	032°27'05"
39	510930,43	1314428,09	27,38	086°36'28"
40	510932,05	1314455,42	8,37	121°13'19"
41	510927,71	1314462,58	8,78	043°53'35"
42	510934,04	1314468,67	10,03	083°55'52"
43	510935,10	1314478,64	13,48	211°26'15"
44	510923,60	1314471,61	14,95	117°34'35"
45	510916,68	1314484,86	26,14	028°58'02"
46	510939,55	1314497,52	33,27	068°14'48"
47	510951,88	1314528,42	16,37	099°44'40"
48	510949,11	1314544,55	14,95	014°48'29"
49	510963,56	1314548,37	7,42	062°23'59"
50	510967,00	1314554,95	64,81	049°25'04"
51	511009,16	1314604,17	23,49	033°51'33"
52	511028,67	1314617,26	19,37	011°38'47"



53	511047,64	1314621,17	41,65	019°47'17"
54	511086,83	1314635,27	15,70	014°49'58"
55	511102,01	1314639,29	3,76	113°09'31"
56	511100,53	1314642,75	17,57	023°09'52"
57	511116,68	1314649,66	8,09	294°37'54"
58	511120,05	1314642,31	4,72	358°03'31"
59	511124,77	1314642,15	21,28	000°17'46"
60	511146,05	1314642,26	8,65	112°24'58"
61	511142,75	1314650,26	34,39	027°14'08"
62	511173,33	1314666,00	16,26	297°27'47"
63	511180,83	1314651,57	26,20	205°54'36"
64	511157,26	1314640,12	30,89	358°52'06"
65	511188,14	1314639,51	18,48	329°22'55"
66	511204,04	1314630,10	38,73	341°46'49"
67	511240,83	1314617,99	10,62	329°15'30"
68	511249,96	1314612,56	19,24	018°51'31"
69	511268,17	1314618,78	31,89	289°08'42"
70	511278,63	1314588,65	12,03	331°29'46"
71	511289,20	1314582,91	53,07	305°25'15"
72	511319,96	1314539,66	44,21	290°55'40"
73	511335,75	1314498,37	65,45	280°27'30"
74	511347,63	1314434,01	53,91	267°38'23"
75	511345,41	1314380,15	26,93	262°29'23"
76	511341,89	1314353,45	32,41	287°52'34"

**85. Объект культурного наследия «Дом усадебный купца Романихина»,  
Воронежская область, с. Новая Усмань, ул. Левобережная, 90**

**85.1. Графическое описание местоположения границ защитной зоны**



**Условные обозначения:**


-  - граница защитной зоны
- 1, 2 - характерная точка границ защитной зоны
- 50:18:0103305 - кадастровый номер земельного участка
- - граница земельного участка, включенная в ЕГРН
- - граница кадастрового квартала
-  - объект культурного наследия

85.2. Перечень координат характерных точек границ защитной зоны





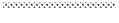

Наименование поворотных точек	Координаты поворотных точек в МСК-36		Мера линий, м	Дирекционный угол
	X	Y		
1	509590,50	1315033,39	59,20	273°50'42"
2	509594,47	1314974,32	52,21	258°12'29"
3	509583,80	1314923,21	59,61	242°08'43"
4	509555,95	1314870,51	59,62	225°00'00"
5	509513,79	1314828,35	52,21	208°55'17"
6	509468,09	1314803,10	56,86	193°11'44"
7	509412,73	1314790,12	59,61	180°00'00"
8	509353,12	1314790,12	59,62	162°51'35"
9	509296,15	1314807,69	59,62	145°42'37"
10	509246,89	1314841,28	62,95	130°04'12"
11	509206,37	1314889,45	67,00	118°55'45"
12	509173,96	1314948,09	52,21	101°47'31"
13	509163,29	1314999,20	58,91	087°53'55"
14	509165,45	1315058,07	74,37	068°34'19"
15	509192,62	1315127,30	67,00	048°12'45"
16	509237,27	1315177,26	59,61	029°59'34"
17	509288,90	1315207,06	69,22	013°27'00"
18	509356,22	1315223,16	23,11	080°21'30"
19	509360,09	1315245,94	39,28	339°26'51"
20	509396,87	1315232,15	10,36	252°52'37"
21	509393,82	1315222,25	18,01	001°37'23"
22	509411,82	1315222,76	59,62	345°00'04"
23	509469,41	1315207,33	74,36	325°42'49"
24	509530,85	1315165,44	46,55	305°31'24"
25	509557,90	1315127,55	9,46	064°14'51"
26	509562,01	1315136,07	18,50	331°06'28"
27	509578,21	1315127,13	16,68	242°53'50"
28	509570,61	1315112,28	8,91	291°36'37"
29	509573,89	1315104,00	72,54	283°14'14"

**86. Объект культурного наследия «Правление волостное», Воронежская область, с. Новая Усмань, ул. Ленина, 276**

86.1. Графическое описание местоположения границ защитной зоны



**Условные обозначения:**

-  - граница защитной зоны
-  1, 2 - характерная точка границ защитной зоны
-  :35 - кадастровый номер земельного участка
-  - граница земельного участка, включенная в ЕГРН
-  - граница кадастрового квартала
-  - объект культурного наследия

86.2. Перечень координат характерных точек границ защитной зоны


Наименование поворотных точек	Координаты поворотных точек в МСК-36		Мера линий, м	Дирекционный угол
	X	Y		
1	511509,80	1314326,67	6,39	250°30'55"

2	511507,67	1314320,65	48,22	229°04'12"
3	511476,08	1314284,22	49,94	219°48'31"
4	511437,72	1314252,25	39,98	206°53'08"
5	511402,06	1314234,17	35,83	194°48'43"
6	511367,42	1314225,01	73,27	227°12'45"
7	511317,65	1314171,24	45,31	136°44'38"
8	511284,65	1314202,29	26,52	048°46'32"
9	511302,13	1314222,24	43,51	165°18'10"
10	511260,04	1314233,28	33,36	154°26'56"
11	511229,94	1314247,67	3,87	221°38'45"
12	511227,05	1314245,10	3,44	306°00'10"
13	511229,07	1314242,32	16,00	220°35'23"
14	511216,92	1314231,91	20,04	129°55'09"
15	511204,06	1314247,28	15,63	043°18'52"
16	511215,43	1314258,00	23,77	144°04'12"
17	511196,18	1314271,95	11,88	141°06'51"
18	511186,93	1314279,41	11,39	235°04'56"
19	511180,41	1314270,07	21,70	146°40'34"
20	511162,28	1314281,99	16,60	059°09'17"
21	511170,79	1314296,24	23,60	129°27'49"
22	511155,79	1314314,46	27,26	120°26'28"
23	511141,98	1314337,96	14,41	179°43'18"
24	511127,57	1314338,03	6,25	089°43'30"
25	511127,60	1314344,28	1,26	000°54'34"
26	511128,86	1314344,30	8,66	091°27'19"
27	511128,64	1314352,96	6,16	359°20'56"
28	511134,80	1314352,89	25,82	108°05'53"
29	511126,78	1314377,43	5,20	178°47'17"
30	511121,58	1314377,54	15,49	089°08'58"
31	511121,81	1314393,03	34,13	094°07'00"
32	511119,36	1314427,07	44,96	084°16'09"
33	511123,85	1314471,81	40,32	072°42'56"
34	511135,83	1314510,31	9,29	093°31'07"
35	511135,26	1314519,58	5,23	003°17'21"
36	511140,48	1314519,88	34,14	057°42'23"
37	511158,72	1314548,74	31,06	051°14'01"
38	511178,17	1314572,96	41,37	203°42'54"
39	511140,29	1314556,32	14,44	114°09'06"
40	511134,38	1314569,50	53,10	023°58'05"
41	511182,90	1314591,07	9,76	296°11'51"
42	511187,21	1314582,31	16,10	042°16'51"
43	511199,12	1314593,14	12,20	120°29'47"
44	511192,93	1314603,65	14,62	029°25'26"
45	511205,66	1314610,83	8,26	300°49'15"
46	511209,89	1314603,74	34,87	029°57'17"
47	511240,10	1314621,15	48,14	019°27'45"
48	511285,49	1314637,19	10,35	020°39'35"
49	511295,17	1314640,84	2,86	108°22'17"
50	511294,27	1314643,55	14,78	016°47'31"
51	511308,42	1314647,82	5,27	286°26'19"




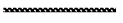
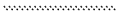

52	511309,91	1314642,77	17,68	011°36'54"
53	511327,23	1314646,33	31,50	352°30'10"
54	511358,46	1314642,22	25,69	344°57'08"
55	511383,27	1314635,55	21,95	346°28'59"
56	511404,61	1314630,42	10,69	035°07'57"
57	511413,35	1314636,57	14,51	305°27'51"
58	511421,77	1314624,75	1,39	215°38'01"
59	511420,64	1314623,94	31,72	330°17'27"
60	511448,19	1314608,22	39,45	319°25'49"
61	511478,16	1314582,56	34,43	313°55'02"
62	511502,04	1314557,76	54,90	299°24'48"
63	511529,00	1314509,94	20,70	297°20'41"
64	511538,51	1314491,55	51,18	046°29'47"
65	511573,74	1314528,67	16,20	315°16'30"
66	511585,25	1314517,27	9,39	230°44'57"
67	511579,31	1314510,00	13,25	314°41'39"
68	511588,63	1314500,58	22,03	043°36'07"
69	511604,58	1314515,77	33,58	314°27'26"
70	511628,10	1314491,80	29,85	226°45'52"
71	511607,65	1314470,05	6,98	141°09'39"
72	511602,21	1314474,43	35,23	227°31'10"
73	511578,42	1314448,45	13,84	314°47'42"
74	511588,17	1314438,63	17,64	230°13'10"
75	511576,88	1314425,07	46,78	136°28'20"
76	511542,96	1314457,29	35,71	269°03'12"
77	511542,37	1314421,58	35,55	261°57'48"
78	511537,40	1314386,38	8,78	335°51'31"
79	511545,41	1314382,79	13,75	243°50'42"
80	511539,35	1314370,45	4,84	152°00'15"
81	511535,08	1314372,72	2,53	211°25'46"
82	511532,92	1314371,40	2,34	172°08'48"
83	511530,60	1314371,72	49,62	245°13'00"

## 87. Объект культурного наследия «Амбулатория земская», Воронежская область, с. Новая Усмань, ул. Ленина, 305

### 87.1. Графическое описание местоположения границ защитной зоны



#### Условные обозначения:

-  - граница защитной зоны
-  1, 2 - характерная точка границ защитной зоны
-  :35 - кадастровый номер земельного участка
-  - граница земельного участка, включенная в ЕГРН
-  - граница кадастрового квартала
-  - территория объекта культурного наследия

### 87.2. Перечень координат характерных точек границ защитной зоны

Наименование поворотных точек	Координаты поворотных точек в МСК-36		Мера линий, м	Дирекционный угол
	X	Y		
1	511760,39	1314600,28	19,65	242°13'21"

2	511751,23	1314582,89	12,44	332°28'00"
3	511762,26	1314577,14	12,91	244°20'52"
4	511756,67	1314565,50	15,24	152°24'34"
5	511743,16	1314572,56	3,95	207°36'11"
6	511739,66	1314570,73	17,17	246°53'05"
7	511732,92	1314554,94	4,76	155°02'55"
8	511728,60	1314556,95	12,40	220°15'19"
9	511719,14	1314548,94	44,44	244°24'13"
10	511699,94	1314508,86	16,74	156°13'18"
11	511684,62	1314515,61	13,05	062°53'07"
12	511690,57	1314527,23	3,79	156°00'24"
13	511687,11	1314528,77	8,35	063°51'52"
14	511690,79	1314536,27	21,82	194°58'44"
15	511669,71	1314530,63	27,60	239°13'30"
16	511655,59	1314506,92	14,52	150°11'12"
17	511642,99	1314514,14	15,61	059°30'30"
18	511650,91	1314527,59	12,05	157°33'47"
19	511639,77	1314532,19	38,19	155°23'41"
20	511605,05	1314548,09	31,59	150°14'14"
21	511577,63	1314563,77	29,39	137°32'15"
22	511555,95	1314583,61	29,76	128°14'41"
23	511537,53	1314606,98	38,79	105°26'39"
24	511527,20	1314644,37	16,28	224°58'30"
25	511515,68	1314632,86	6,81	137°08'35"
26	511510,69	1314637,49	14,83	046°28'33"
27	511520,90	1314648,24	9,43	137°06'19"
28	511513,99	1314654,66	5,74	046°50'02"
29	511517,92	1314658,85	6,40	317°24'25"
30	511522,63	1314654,52	7,32	046°23'01"
31	511527,68	1314659,82	13,03	079°07'16"
32	511530,14	1314672,62	27,41	068°32'11"
33	511540,17	1314698,13	30,75	054°58'17"
34	511557,82	1314723,31	30,46	043°41'00"
35	511579,85	1314744,35	34,40	025°34'28"
36	511610,88	1314759,20	39,27	002°44'40"
37	511650,10	1314761,08	29,81	342°52'19"
38	511678,59	1314752,30	53,63	330°32'53"
39	511725,29	1314725,93	22,39	319°18'36"
40	511742,27	1314711,33	10,50	315°20'50"
41	511749,74	1314703,95	74,68	049°51'41"
42	511797,88	1314761,04	15,26	321°50'19"
43	511809,88	1314751,61	40,52	230°51'00"
44	511784,30	1314720,19	13,61	317°40'52"
45	511794,36	1314711,03	2,13	049°22'11"
46	511795,75	1314712,65	9,96	319°46'01"
47	511803,35	1314706,22	21,37	231°18'24"
48	511789,99	1314689,54	10,65	141°47'07"
49	511781,62	1314696,13	1,97	056°23'26"
50	511782,71	1314697,77	13,52	142°10'51"
51	511772,03	1314706,06	21,81	230°20'21"



52	511758,11	1314689,27	25,13	289°22'46"
53	511766,45	1314665,56	29,80	274°17'28"
54	511768,68	1314635,84	36,51	256°52'38"

**88. Объект культурного наследия «Школа», Воронежская область, г. Острогжск, ул. 50 лет Октября, 51**

88.1. Графическое описание местоположения границ защитной зоны



**Условные обозначения:**

-  - граница защитной зоны
- 1, 2 - характерная точка границ защитной зоны
- :35 - кадастровый номер земельного участка
- - граница земельного участка, включенная в ЕГРН
- - граница кадастрового квартала
-  - объект культурного наследия

88.2. Перечень координат характерных точек границ защитной зоны

Наименование поворотных точек	Координаты поворотных точек в МСК-36		Мера линий, м	Дирекционный угол
	X	Y		
1	423 071,57	1 289 972,56	27,42	160°37'13"
2	423 045,70	1 289 981,66	28,77	160°10'00"
3	423 018,64	1 289 991,42	31,84	157°19'59"






4	422 989,26	1 290 003,69	28,42	154°17'29"
5	422 963,65	1 290 016,02	41,81	141°01'09"
6	422 931,15	1 290 042,32	40,07	131°31'49"
7	422 904,58	1 290 072,32	40,58	126°34'24"
8	422 880,40	1 290 104,91	46,12	107°30'13"
9	422 866,53	1 290 148,89	34,2	092°15'45"
10	422 865,18	1 290 183,06	30,72	081°25'37"
11	422 869,76	1 290 213,44	27,58	080°23'51"
12	422 874,36	1 290 240,63	38,54	070°17'10"
13	422 887,36	1 290 276,91	38,22	050°25'29"
14	422 911,71	1 290 306,37	34,37	053°49'01"
15	422 932,00	1 290 334,11	40,58	045°47'56"
16	422 960,29	1 290 363,20	35,87	041°55'36"
17	422 986,98	1 290 387,17	33,43	023°06'23"
18	423 017,73	1 290 400,29	36,44	013°19'37"
19	423 053,19	1 290 408,69	32,65	004°28'46"
20	423 085,74	1 290 411,24	34,32	355°54'22"
21	423 119,97	1 290 408,79	35,03	343°57'37"
22	423 153,64	1 290 399,11	31,89	329°40'49"
23	423 181,17	1 290 383,01	27,26	333°00'43"
24	423 205,46	1 290 370,64	37,75	330°34'58"
25	423 238,34	1 290 352,10	14,79	016°10'47"
26	423 252,54	1 290 356,22	15,85	278°22'50"
27	423 254,85	1 290 340,54	37,41	316°32'18"
28	423 282,00	1 290 314,81	21,93	323°15'01"
29	423 299,57	1 290 301,69	35,53	287°59'10"
30	423 310,54	1 290 267,90	42,3	287°59'07"
31	423 323,60	1 290 227,67	31,5	329°30'38"
32	423 350,74	1 290 211,69	32,55	275°08'48"
33	423 353,66	1 290 179,27	26,4	274°32'25"
34	423 355,75	1 290 152,95	27,28	312°58'48"
35	423 374,35	1 290 132,99	19,76	218°03'11"
36	423 358,79	1 290 120,81	12,45	137°10'53"
37	423 349,66	1 290 129,27	32,95	248°19'28"
38	423 337,49	1 290 098,65	36,56	242°44'03"
39	423 320,74	1 290 066,15	34,1	235°52'36"
40	423 301,61	1 290 037,92	47,78	229°53'25"
41	423 270,83	1 290 001,38	40,26	213°41'10"
42	423 237,33	1 289 979,05	54,14	199°20'31"
43	423 186,25	1 289 961,12	20,85	305°44'55"
44	423 198,43	1 289 944,20	11,31	218°53'50"
45	423 189,63	1 289 937,10	25,31	127°56'19"
46	423 174,07	1 289 957,06	36,51	182°05'15"
47	423 137,58	1 289 955,73	31,17	175°56'03"
48	423 106,49	1 289 957,94	22,81	169°24'51"
49	423 084,07	1 289 962,13	11,78	230°49'25"
50	423 076,63	1 289 953,00	17,47	148°43'16"
51	423 061,70	1 289 962,07	14,4	046°44'39"

**89. Объект культурного наследия «Братская могила № 223», Воронежская область, г. Острогжск, на выезде в сторону г. Воронежа**

89.1. Графическое описание местоположения границ защитной зоны



**Условные обозначения:**

-  - граница защитной зоны
-  1, 2 - характерная точка границ защитной зоны
- 35 - кадастровый номер земельного участка
-  - граница земельного участка, включенная в ЕГРН
-  - граница кадастрового квартала
-  - объект культурного наследия

89.2. Перечень координат характерных точек границ защитной зоны

Наименование поворотных точек	Координаты поворотных точек в МСК-36		Мера линий, м	Дирекционный угол
	X	Y		
1	425 356,23	1 291 558,51	19,90	264°08'46"
2	425 354,20	1 291 538,71	2,27	354°11'20"
3	425 356,46	1 291 538,48	23,50	264°09'48"
4	425 354,07	1 291 515,10	2,28	174°12'52"
5	425 351,80	1 291 515,33	345,41	264°24'22"
6	425 318,13	1 291 171,56	37,22	174°20'29"
7	425 281,09	1 291 175,23	84,36	084°20'49"
8	425 289,40	1 291 259,18	6,30	175°26'52"



9	425 283,12	1 291 259,68	55,00	084°30'07"
10	425 288,39	1 291 314,43	5,72	174°28'44"
11	425 282,70	1 291 314,98	36,98	084°30'24"
12	425 286,24	1 291 351,79	11,10	354°28'09"
13	425 297,29	1 291 350,72	49,34	084°24'22"
14	425 302,10	1 291 399,83	6,31	174°27'07"
15	425 295,82	1 291 400,44	35,74	084°24'44"
16	425 299,30	1 291 436,01	6,31	354°21'42"
17	425 305,58	1 291 435,39	64,96	084°19'41"
18	425 312,00	1 291 500,03	87,83	208°16'19"
19	425 234,65	1 291 458,43	42,51	239°00'22"
20	425 212,76	1 291 421,99	23,91	149°00'57"
21	425 192,26	1 291 434,30	20,74	059°00'28"
22	425 202,94	1 291 452,08	32,28	181°22'01"
23	425 170,67	1 291 451,31	8,61	240°57'53"
24	425 166,49	1 291 443,78	23,52	150°57'00"
25	425 145,93	1 291 455,20	25,95	170°19'38"
26	425 120,35	1 291 459,56	80,21	155°05'12"
27	425 047,60	1 291 493,35	85,42	133°35'29"
28	424 988,70	1 291 555,22	78,42	109°52'28"
29	424 962,04	1 291 628,97	5,11	145°26'22"
30	424 957,83	1 291 631,87	3,48	055°32'02"
31	424 959,80	1 291 634,74	6,06	145°25'06"
32	424 954,81	1 291 638,18	4,75	055°22'25"
33	424 957,51	1 291 642,09	13,92	076°47'33"
34	424 960,69	1 291 655,64	85,77	080°15'35"
35	424 975,20	1 291 740,17	3,09	060°16'41"
36	424 976,73	1 291 742,85	6,83	150°03'27"
37	424 970,81	1 291 746,26	30,12	060°13'03"
38	424 985,77	1 291 772,40	102,04	053°51'28"
39	425 045,95	1 291 854,80	96,25	024°53'54"
40	425 133,25	1 291 895,32	111,36	000°41'04"
41	425 244,60	1 291 896,65	20,42	063°03'30"
42	425 253,85	1 291 914,85	15,05	333°03'38"
43	425 267,27	1 291 908,03	20,43	243°02'46"
44	425 258,01	1 291 889,82	45,97	331°12'38"
45	425 298,30	1 291 867,68	76,48	064°09'43"
46	425 331,63	1 291 936,51	13,06	334°09'40"
47	425 343,38	1 291 930,82	77,63	244°09'52"
48	425 309,55	1 291 860,95	90,22	311°31'52"
49	425 369,37	1 291 793,41	85,66	287°48'32"
50	425 395,57	1 291 711,85	87,53	265°03'54"
51	425 388,04	1 291 624,64	73,38	244°18'41"

**90. Объект культурного наследия «Комплекс зданий 2 бригады Кавалерийского запаса», Воронежская область, г. Острогожск, ул. Мира, воинская часть**

90.1. Графическое описание местоположения границ защитной зоны



**Условные обозначения:**

-  - граница защитной зоны
- 1, 2 - характерная точка границ защитной зоны
- :35 - кадастровый номер земельного участка
- - граница земельного участка, включенная в ЕГРН
- ⋯ - граница кадастрового квартала
-  - объект культурного наследия

90.2. Перечень координат характерных точек границ защитной зоны

Наименование	Координаты поворотных точек	Мера	Дирекционный
--------------	-----------------------------	------	--------------

поворотных точек	в МСК-36		линий, м	угол
	X	Y		
1	425 135,49	1 290 314,12	48,47	166°21'26"
2	425 088,39	1 290 325,56	61,13	232°11'41"
3	425 050,91	1 290 277,26	69,33	230°38'22"
4	425 006,94	1 290 223,65	41,04	220°49'21"
5	424 975,89	1 290 196,82	33,91	206°22'02"
6	424 945,50	1 290 181,76	5,41	268°48'29"
7	424 945,39	1 290 176,35	13,81	180°13'26"
8	424 931,58	1 290 176,29	51,41	191°36'24"
9	424 881,22	1 290 165,95	60,57	188°56'11"
10	424 821,39	1 290 156,54	12,1	247°24'19"
11	424 816,74	1 290 145,37	13,33	156°55'57"
12	424 804,48	1 290 150,59	8,14	067°22'48"
13	424 807,61	1 290 158,11	53,83	169°26'30"
14	424 754,69	1 290 167,97	10,06	242°00'30"
15	424 749,97	1 290 159,09	49,7	153°11'57"
16	424 705,61	1 290 181,50	10,69	062°32'54"
17	424 710,54	1 290 190,99	44,44	139°23'27"
18	424 676,80	1 290 219,91	53,29	140°34'20"
19	424 635,64	1 290 253,76	49,01	139°55'14"
20	424 598,14	1 290 285,31	55,43	138°05'31"
21	424 556,89	1 290 322,34	45,51	138°36'10"
22	424 522,75	1 290 352,43	48,57	124°55'14"
23	424 494,94	1 290 392,25	9,73	204°33'39"
24	424 486,09	1 290 388,21	11,66	115°33'36"
25	424 481,06	1 290 398,73	9,8	027°14'20"
26	424 489,78	1 290 403,21	64,72	105°23'21"
27	424 472,60	1 290 465,61	10,81	197°51'36"
28	424 462,31	1 290 462,30	13,6	109°39'14"
29	424 457,74	1 290 475,10	14,18	020°46'20"
30	424 471,00	1 290 480,13	46,12	097°24'25"
31	424 465,06	1 290 525,86	69,04	096°27'57"
32	424 457,28	1 290 594,46	55,15	095°42'38"
33	424 451,79	1 290 649,34	108,61	144°46'15"
34	424 363,07	1 290 711,99	20,94	058°23'33"
35	424 374,05	1 290 729,83	92,35	325°17'13"
36	424 449,97	1 290 677,24	63,42	097°04'50"
37	424 442,15	1 290 740,17	73,64	097°04'50"
38	424 433,07	1 290 813,25	75,66	097°18'47"
39	424 423,44	1 290 888,29	69,41	093°23'59"
40	424 419,33	1 290 957,57	58,6	092°41'02"
41	424 416,58	1 291 016,11	54,38	082°01'24"
42	424 424,13	1 291 069,96	9,65	143°40'23"
43	424 416,35	1 291 075,68	15,47	055°50'25"
44	424 425,04	1 291 088,48	6,22	323°58'21"
45	424 430,07	1 291 084,82	60,97	062°02'29"
46	424 458,65	1 291 138,67	60,38	056°25'49"
47	424 492,04	1 291 188,98	56,62	053°52'14"
48	424 525,42	1 291 234,71	45,27	045°00'00"



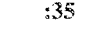



49	424 557,44	1 291 266,72	50,87	032°47'50"
50	424 600,20	1 291 294,28	22,13	056°48'09"
51	424 612,31	1 291 312,80	17,96	328°32'09"
52	424 627,63	1 291 303,42	45,49	009°50'28"
53	424 672,45	1 291 311,20	26,95	147°14'09"
54	424 649,79	1 291 325,78	17,43	057°22'09"
55	424 659,19	1 291 340,47	25,12	326°53'19"
56	424 680,23	1 291 326,75	16,11	058°36'54"
57	424 688,62	1 291 340,50	15,57	328°54'57"
58	424 701,95	1 291 332,46	23,46	240°11'09"
59	424 690,29	1 291 312,11	54,65	359°16'51"
60	424 744,94	1 291 311,43	26,04	057°07'41"
61	424 759,07	1 291 333,30	14,59	328°09'22"
62	424 771,46	1 291 325,60	20,94	238°23'33"
63	424 760,49	1 291 307,77	50,49	338°53'50"
64	424 807,59	1 291 289,59	42,04	329°15'00"
65	424 843,72	1 291 268,10	57,72	322°58'12"
66	424 889,80	1 291 233,34	58,81	322°58'12"
67	424 936,74	1 291 197,92	56,72	323°44'30"
68	424 982,48	1 291 164,38	50,4	323°37'22"
69	425 023,05	1 291 134,49	48,93	323°21'57"
70	425 062,32	1 291 105,29	48,25	323°40'23"
71	425 101,19	1 291 076,71	150,37	324°35'38"
72	425 223,75	1 290 989,59	8,88	235°29'29"
73	425 218,72	1 290 982,27	69,07	321°59'31"
74	425 273,14	1 290 939,74	12,38	085°45'49"
75	425 274,06	1 290 952,09	22,98	354°17'22"
76	425 296,92	1 290 949,80	23,79	271°06'06"
77	425 297,38	1 290 926,02	48,03	317°43'02"
78	425 332,92	1 290 893,70	44,79	304°17'09"
79	425 358,15	1 290 856,70	44,79	291°25'43"
80	425 374,51	1 290 815,01	52,21	277°30'00"
81	425 381,32	1 290 763,25	52,21	262°30'00"
82	425 374,51	1 290 711,48	52,21	247°30'00"
83	425 354,53	1 290 663,25	51,92	234°28'52"
84	425 324,36	1 290 620,99	56,21	230°57'59"
85	425 288,96	1 290 577,32	59,14	230°56'52"
86	425 251,70	1 290 531,39	57,57	230°56'52"
87	425 215,44	1 290 486,69	58,85	231°03'29"
88	425 178,44	1 290 440,92	53,35	231°24'21"
89	425 145,17	1 290 399,22	7,23	342°21'00"
90	425 152,06	1 290 397,03	27,05	253°52'21"
91	425 144,54	1 290 371,04	14,68	163°37'42"
92	425 130,46	1 290 375,18	38,03	229°23'59"
93	425 105,71	1 290 346,30	36,91	345°15'23"
94	425 141,41	1 290 336,91	23,54	255°26'19"

**91. Объект культурного наследия «Банк/Коммерческий клуб»,  
Воронежская область, г. Острогжск, ул. Карла Маркса, 3**

91.1. Графическое описание местоположения границ защитной зоны



**Условные обозначения:**

-  - граница защитной зоны
-  1, 2 - характерная точка границ защитной зоны
-  :35 - кадастровый номер земельного участка
-  - граница земельного участка, включенная в ЕГРН
-  - граница кадастрового квартала
-  - объект культурного наследия

91.2. Перечень координат характерных точек границ защитной зоны

Наименование поворотных точек	Координаты поворотных точек в МСК-36		Мера линий, м	Дирекционный угол
	X	Y		
1	424 410,49	1 292 366,31	16,34	243°14'22"
2	424 403,13	1 292 351,72	7,6	156°48'05"
3	424 396,15	1 292 354,72	13,61	252°23'43"
4	424 392,03	1 292 341,75	6,21	337°33'26"
5	424 397,77	1 292 339,38	10,33	246°31'44"
6	424 393,66	1 292 329,90	5,86	156°09'41"
7	424 388,29	1 292 332,27	32,48	244°39'09"
8	424 374,39	1 292 302,91	35,3	239°17'11"
9	424 356,36	1 292 272,57	37,35	236°47'09"
10	424 335,90	1 292 241,32	36,66	328°17'26"
11	424 367,09	1 292 222,05	11,44	240°15'18"
12	424 361,42	1 292 212,12	38,33	149°55'53"
13	424 328,24	1 292 231,33	9,92	222°43'23"
14	424 320,96	1 292 224,60	7,69	331°54'42"
15	424 327,74	1 292 220,98	19,3	237°07'53"
16	424 317,27	1 292 204,76	11,9	146°58'34"
17	424 307,29	1 292 211,25	33,32	213°35'24"
18	424 279,54	1 292 192,82	30,31	206°16'07"
19	424 252,36	1 292 179,40	12,32	238°14'26"
20	424 245,87	1 292 168,92	9,84	149°32'04"
21	424 237,39	1 292 173,91	23,41	192°11'07"
22	424 214,51	1 292 168,97	27,63	185°50'18"
23	424 187,01	1 292 166,16	10,17	238°56'07"
24	424 181,77	1 292 157,45	19,45	152°00'45"
25	424 164,59	1 292 166,58	30,49	172°17'21"
26	424 134,38	1 292 170,67	8,51	238°10'21"
27	424 129,89	1 292 163,44	12,83	153°26'06"
28	424 118,41	1 292 169,17	6,14	063°26'06"
29	424 121,16	1 292 174,66	11,15	169°41'43"
30	424 110,18	1 292 176,66	36,2	237°57'10"
31	424 090,98	1 292 145,98	17,98	150°56'43"
32	424 075,26	1 292 154,71	35,7	060°39'12"
33	424 092,76	1 292 185,83	31,26	152°13'07"
34	424 065,10	1 292 200,40	30,1	145°07'29"
35	424 040,41	1 292 217,61	33,41	138°16'54"
36	424 015,47	1 292 239,84	35,9	127°42'21"
37	423 993,51	1 292 268,24	31,34	118°04'04"
38	423 978,77	1 292 295,90	36,52	108°22'01"
39	423 967,26	1 292 330,55	82,49	151°15'54"
40	423 894,93	1 292 370,21	21,9	059°55'53"
41	423 905,90	1 292 389,17	8,38	329°37'15"
42	423 913,14	1 292 384,93	20,21	061°13'13"
43	423 922,86	1 292 402,64	10,74	149°15'52"
44	423 913,63	1 292 408,13	25,78	061°41'57"
45	423 925,86	1 292 430,82	14,6	326°51'11"



46	423 938,08	1 292 422,84	13,94	243°26'06"
47	423 931,84	1 292 410,37	36,48	327°35'42"
48	423 962,64	1 292 390,82	20,41	084°00'55"
49	423 964,77	1 292 411,12	5,02	153°26'06"
50	423 960,28	1 292 413,36	4,92	059°32'04"
51	423 962,77	1 292 417,60	3,81	328°23'33"
52	423 966,01	1 292 415,61	4,89	077°14'43"
53	423 967,09	1 292 420,38	3,92	136°11'51"
54	423 964,27	1 292 423,09	6,37	059°25'15"
55	423 967,51	1 292 428,58	1,67	325°52'03"
56	423 968,89	1 292 427,64	37,35	069°38'34"
57	423 981,89	1 292 462,65	15,81	151°21'22"
58	423 968,01	1 292 470,23	7,92	061°49'17"
59	423 971,75	1 292 477,22	15,64	329°43'05"

**92. Объект культурного наследия «Дом жилой», Воронежская область,  
г. Острогожск, ул. Карла Маркса, 6**

92.1. Графическое описание местоположения границ защитной зоны



*Условные обозначения:*

-  - граница защитной зоны
- 1, 2 - характерная точка границ защитной зоны
- :35 - кадастровый номер земельного участка
- - граница земельного участка, включенная в ЕГРН
- ..... - граница кадастрового квартала
-  - объект культурного наследия


92.2. Перечень координат характерных точек границ защитной зоны

Наименование поворотных точек	Координаты поворотных точек в МСК-36		Мера линий, м	Дирекционный угол
	X	Y		
1	424 146,94	1 292 319,45	14,98	238°44'11"
2	424 139,16	1 292 306,65	20,91	149°11'19"
3	424 121,21	1 292 317,36	22,05	242°53'19"
4	424 111,16	1 292 297,73	26,44	240°55'35"
5	424 098,31	1 292 274,62	18,06	326°00'02"
6	424 113,28	1 292 264,52	17,48	235°53'55"
7	424 103,49	1 292 250,05	17,81	146°15'01"
8	424 088,68	1 292 259,94	15,1	232°24'20"
9	424 079,47	1 292 247,98	22,5	227°00'54"
10	424 064,13	1 292 231,52	23,8	224°38'49"
11	424 047,20	1 292 214,80	22,5	219°29'33"
12	424 029,84	1 292 200,49	22,5	213°02'41"
13	424 010,98	1 292 188,23	22,5	206°35'49"
14	423 990,87	1 292 178,15	22,5	200°08'57"
15	423 969,75	1 292 170,41	22,5	193°42'05"
16	423 947,90	1 292 165,08	22,5	187°15'13"
17	423 925,58	1 292 162,24	21,14	182°24'36"
18	423 904,46	1 292 161,35	36,57	239°52'36"
19	423 886,11	1 292 129,71	11,55	152°55'41"
20	423 875,82	1 292 134,97	32,04	059°57'21"
21	423 891,86	1 292 162,71	24,57	171°20'07"
22	423 867,57	1 292 166,41	22,2	163°41'54"
23	423 846,27	1 292 172,64	23,67	156°28'55"
24	423 824,56	1 292 182,09	26,25	152°32'15"
25	423 801,27	1 292 194,20	30,38	238°38'56"
26	423 785,47	1 292 168,25	21,83	148°05'57"
27	423 766,93	1 292 179,79	30,23	058°39'11"
28	423 782,66	1 292 205,61	23,34	141°59'43"
29	423 764,26	1 292 219,98	26,45	133°09'09"
30	423 746,18	1 292 239,27	27,5	127°52'30"
31	423 729,29	1 292 260,98	26,11	121°06'41"
32	423 715,80	1 292 283,33	10,99	163°04'21"
33	423 705,29	1 292 286,53	13,32	074°38'50"
34	423 708,81	1 292 299,38	27,69	105°11'38"
35	423 701,56	1 292 326,10	25,31	100°03'38"
36	423 697,13	1 292 351,02	25,55	093°17'50"
37	423 695,66	1 292 376,53	22,5	085°09'51"
38	423 697,56	1 292 398,94	22,42	078°43'33"
39	423 701,94	1 292 420,93	22,65	072°16'07"
40	423 708,84	1 292 442,50	22,42	065°48'41"
41	423 718,03	1 292 462,95	19,86	063°29'46"
42	423 726,89	1 292 480,72	20,5	063°51'49"
43	423 735,92	1 292 499,13	19,49	060°52'49"
44	423 745,41	1 292 516,16	20,13	059°39'00"
45	423 755,58	1 292 533,53	17,24	217°47'00"




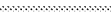

46	423 741,95	1 292 522,97	23,8	127°27'02"
47	423 727,48	1 292 541,86	16,38	037°25'49"
48	423 740,49	1 292 551,82	5,99	307°50'41"
49	423 744,17	1 292 547,09	28,22	037°46'03"
50	423 766,48	1 292 564,37	13,39	125°41'12"
51	423 758,66	1 292 575,25	4,55	037°51'44"
52	423 762,25	1 292 578,04	8,51	122°51'17"
53	423 757,64	1 292 585,19	18,62	035°58'04"
54	423 772,71	1 292 596,13	25,47	304°28'46"
55	423 787,12	1 292 575,13	28,34	035°46'26"
56	423 810,12	1 292 591,70	22,5	032°30'27"
57	423 829,09	1 292 603,79	22,5	026°03'35"
58	423 849,30	1 292 613,67	22,5	019°36'43"
59	423 870,49	1 292 621,22	22,5	013°09'51"
60	423 892,39	1 292 626,35	22,5	006°42'59"
61	423 914,73	1 292 628,98	22,5	000°16'07"
62	423 937,23	1 292 629,08	22,5	353°49'15"
63	423 959,59	1 292 626,66	22,5	347°22'23"
64	423 981,54	1 292 621,74	22,5	340°55'31"
65	424 002,80	1 292 614,39	21,29	334°24'28"
66	424 022,01	1 292 605,19	21,67	330°03'01"
67	424 040,79	1 292 594,37	22,5	325°52'50"
68	424 059,41	1 292 581,76	22,5	319°25'58"
69	424 076,50	1 292 567,13	24,04	312°18'45"
70	424 092,68	1 292 549,35	13,91	057°41'15"
71	424 100,12	1 292 561,11	11,85	327°07'08"
72	424 110,07	1 292 554,68	18,2	239°28'13"
73	424 100,82	1 292 539,00	20,05	302°34'19"
74	424 111,62	1 292 522,10	21,46	296°50'43"
75	424 121,31	1 292 502,96	18,58	290°14'19"
76	424 127,73	1 292 485,52	21,2	286°17'06"
77	424 133,68	1 292 465,18	22,26	281°15'08"
78	424 138,02	1 292 443,35	7,5	327°23'09"
79	424 144,34	1 292 439,31	10,04	240°36'31"
80	424 139,41	1 292 430,56	19,49	273°59'11"
81	424 140,76	1 292 411,12	21,73	269°28'58"
82	424 140,57	1 292 389,38	13,85	327°04'33"
83	424 152,19	1 292 381,86	9,53	239°44'37"
84	424 147,39	1 292 373,63	9,55	147°50'08"
85	424 139,31	1 292 378,71	24,95	259°19'25"
86	424 134,69	1 292 354,19	23,74	252°15'19"
87	424 127,45	1 292 331,58	22,95	328°05'56"

**93. Объект культурного наследия «Купеческий особняк», Воронежская область, г. Острогожск, ул. Карла Маркса, 14**

**93.1. Графическое описание местоположения границ защитной зоны**



**Условные обозначения:**

-  - граница защитной зоны
-  1, 2 - характерная точка границ защитной зоны
- 35 - кадастровый номер земельного участка
-  - граница земельного участка, включенная в ЕГРН
-  - граница кадастрового квартала
-  - объект культурного наследия

93.2. Перечень координат характерных точек границ защитной зоны

Наименование поворотных точек	Координаты поворотных точек в МСК-36		Мера линий, м	Дирекционный угол
	X	Y		
1	424 353,47	1 292 101,46	13,63	147°37'04"
2	424 341,97	1 292 108,76	29,98	234°32'14"
3	424 324,57	1 292 084,34	29,98	225°56'25"
4	424 303,72	1 292 062,80	29,98	217°20'36"
5	424 279,89	1 292 044,61	26,24	209°17'01"
6	424 257,00	1 292 031,78	29,98	201°13'26"
7	424 229,05	1 292 020,92	12,28	232°18'39"
8	424 221,54	1 292 011,20	9,15	139°52'46"
9	424 214,55	1 292 017,10	29,32	188°02'15"
10	424 185,52	1 292 013,00	30,26	179°30'52"
11	424 155,26	1 292 013,25	33,29	170°32'57"
12	424 122,42	1 292 018,72	32,64	161°50'03"
13	424 091,41	1 292 028,90	27,94	152°55'57"
14	424 066,53	1 292 041,61	31,8	149°35'30"
15	424 039,11	1 292 057,70	22,01	240°40'46"
16	424 028,33	1 292 038,51	14,52	151°34'54"
17	424 015,55	1 292 045,42	23,92	061°35'59"
18	424 026,93	1 292 066,46	29,98	137°49'15"
19	424 004,71	1 292 086,59	29,98	129°13'26"
20	423 985,75	1 292 109,82	51,5	167°22'12"
21	423 935,50	1 292 121,08	34,05	078°16'01"
22	423 942,43	1 292 154,41	22,5	346°52'06"
23	423 964,34	1 292 149,30	29,98	109°11'35"
24	423 954,48	1 292 177,62	30,11	097°41'50"
25	423 950,45	1 292 207,46	26,24	091°04'29"
26	423 949,95	1 292 233,70	33,07	239°33'10"
27	423 933,20	1 292 205,19	12,4	148°45'33"
28	423 922,59	1 292 211,62	56,9	057°48'35"
29	423 952,90	1 292 259,77	33,1	075°30'21"
30	423 961,19	1 292 291,82	34,91	067°31'14"
31	423 974,53	1 292 324,08	37,97	058°10'21"
32	423 994,56	1 292 356,34	32,7	048°26'51"
33	424 016,25	1 292 380,81	26,34	034°14'23"
34	424 038,02	1 292 395,63	13,4	062°24'38"
35	424 044,23	1 292 407,51	7,48	327°15'30"
36	424 050,52	1 292 403,46	7,85	033°17'49"
37	424 057,08	1 292 407,77	10,2	150°07'21"
38	424 048,24	1 292 412,85	9,81	057°44'26"
39	424 053,48	1 292 421,15	15,71	328°16'36"
40	424 066,84	1 292 412,89	40,18	020°27'19"
41	424 104,49	1 292 426,93	2,85	144°09'44"
42	424 102,18	1 292 428,60	30,66	057°38'21"
43	424 118,59	1 292 454,49	31,14	330°47'47"
44	424 145,77	1 292 439,30	7,74	242°22'27"
45	424 142,18	1 292 432,44	26,7	000°44'01"


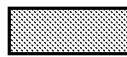
46	424 168,87	1 292 432,78	25,92	351°16'27"
47	424 194,49	1 292 428,85	24,51	344°13'09"
48	424 218,08	1 292 422,19	21,95	337°19'43"
49	424 238,34	1 292 413,72	24,91	333°34'01"
50	424 260,65	1 292 402,63	11,43	059°48'04"
51	424 266,40	1 292 412,52	6,83	331°19'36"
52	424 272,39	1 292 409,24	11,4	240°39'36"
53	424 266,80	1 292 399,30	5,98	329°02'10"
54	424 271,93	1 292 396,22	6,64	059°31'57"
55	424 275,30	1 292 401,95	10,59	330°04'07"
56	424 284,48	1 292 396,66	6,62	237°20'18"
57	424 280,91	1 292 391,09	5,97	326°08'14"
58	424 285,87	1 292 387,76	4,78	054°27'44"
59	424 288,65	1 292 391,66	6,79	325°00'29"
60	424 294,21	1 292 387,76	8,34	053°07'48"
61	424 299,22	1 292 394,44	13,74	324°03'28"
62	424 310,34	1 292 386,37	12,95	235°45'27"
63	424 303,06	1 292 375,67	19,93	317°21'20"
64	424 317,72	1 292 362,17	21,3	312°00'56"
65	424 331,98	1 292 346,34	26,29	305°42'50"
66	424 347,32	1 292 325,00	21,6	296°48'37"
67	424 357,06	1 292 305,73	5,61	059°47'57"
68	424 359,88	1 292 310,58	13,59	328°06'33"
69	424 371,42	1 292 303,40	15,84	240°56'43"
70	424 363,73	1 292 289,55	26,57	285°40'46"
71	424 370,91	1 292 263,97	26,4	277°48'55"
72	424 374,50	1 292 237,82	25,97	271°07'54"
73	424 375,01	1 292 211,85	34,32	262°42'09"
74	424 370,65	1 292 177,81	33,01	252°49'55"
75	424 360,91	1 292 146,27	28,39	244°18'11"
76	424 348,60	1 292 120,70	13,52	328°34'14"
77	424 360,14	1 292 113,64	13,89	241°18'18"

**94. Объект культурного наследия «Усадьба: особняк, службы», Воронежская область, г. Острогожск, ул. Карла Маркса, 40 (уточненный адрес - Воронежская область, г. Острогожск, ул. Карла Маркса, 38)**

94.1. Графическое описание местоположения границ защитной зоны



**Условные обозначения:**

-  - граница защитной зоны
- 1, 2 - характерная точка границ защитной зоны
- 35 - кадастровый номер земельного участка
- - граница земельного участка, включенная в ЕГРН
- ..... - граница кадастрового квартала
-  - объект культурного наследия

94.2. Перечень координат характерных точек границ защитной зоны

Наименование поворотных точек	Координаты поворотных точек в МСК-36		Мера линий, м	Дирекционный угол
	X	Y		
1	424 870,46	1 291 819,84	27,06	152°07'42"
2	424 846,53	1 291 832,49	27,96	236°26'26"
3	424 831,08	1 291 809,19	23,24	232°36'47"
4	424 816,96	1 291 790,72	22,5	225°56'25"
5	424 801,32	1 291 774,56	22,5	219°29'33"
6	424 783,96	1 291 760,25	22,5	213°02'41"
7	424 765,10	1 291 747,99	24,97	206°24'20"
8	424 742,74	1 291 736,88	11,07	238°52'11"
9	424 737,02	1 291 727,41	11,99	238°52'11"
10	424 730,82	1 291 717,14	20,44	150°33'00"
11	424 713,02	1 291 727,19	24,61	190°15'34"
12	424 688,80	1 291 722,81	24,13	183°06'10"
13	424 664,71	1 291 721,50	22,5	176°30'27"
14	424 642,26	1 291 722,87	25	170°05'42"
15	424 617,63	1 291 727,17	12,19	242°28'51"
16	424 612,00	1 291 716,36	33,94	151°04'25"
17	424 582,29	1 291 732,78	5,69	060°31'31"
18	424 585,09	1 291 737,74	23,19	152°35'12"
19	424 564,51	1 291 748,41	23,37	150°26'00"
20	424 544,18	1 291 759,94	21,99	149°33'37"
21	424 525,22	1 291 771,08	26,02	147°15'53"
22	424 503,34	1 291 785,15	7,5	058°45'36"
23	424 507,22	1 291 791,56	16,23	130°27'24"
24	424 496,69	1 291 803,91	11,2	240°45'04"
25	424 491,22	1 291 794,14	54,13	150°06'29"
26	424 444,29	1 291 821,12	18,72	060°58'24"
27	424 453,37	1 291 837,49	38,19	329°06'53"
28	424 486,15	1 291 817,88	22,08	120°19'37"
29	424 475,00	1 291 836,94	27,05	113°24'58"
30	424 464,25	1 291 861,76	25,8	106°35'56"
31	424 456,88	1 291 886,49	24,53	149°36'56"
32	424 435,72	1 291 898,90	18,11	059°50'53"
33	424 444,81	1 291 914,55	9,59	329°37'15"
34	424 453,09	1 291 909,70	10,24	093°29'08"
35	424 452,47	1 291 919,92	21,96	148°14'38"
36	424 433,79	1 291 931,48	28,54	062°18'22"
37	424 447,05	1 291 956,74	7,45	328°01'22"
38	424 453,37	1 291 952,80	26,48	077°21'25"
39	424 459,17	1 291 978,63	24,91	071°42'26"
40	424 466,99	1 292 002,28	19,76	065°27'44"
41	424 475,19	1 292 020,26	24,03	063°06'22"
42	424 486,07	1 292 041,69	18,75	057°45'40"
43	424 496,07	1 292 057,55	18,75	052°23'17"
44	424 507,51	1 292 072,40	18,75	047°00'54"







45	424 520,29	1 292 086,12	18,75	041°38'30"
46	424 534,30	1 292 098,58	18,75	036°16'07"
47	424 549,42	1 292 109,67	18,75	030°53'44"
48	424 565,51	1 292 119,30	22,5	024°59'06"
49	424 585,90	1 292 128,80	13,47	054°29'44"
50	424 593,72	1 292 139,77	11,02	333°55'51"
51	424 603,62	1 292 134,93	20,99	012°30'39"
52	424 624,11	1 292 139,47	21,65	006°44'24"
53	424 645,61	1 292 142,01	22,68	001°58'30"
54	424 668,28	1 292 142,80	20,82	354°53'28"
55	424 689,02	1 292 140,94	18,75	348°59'06"
56	424 707,42	1 292 137,36	8,6	071°47'28"
57	424 710,11	1 292 145,52	14,94	341°02'45"
58	424 724,23	1 292 140,67	7,78	252°10'14"
59	424 721,85	1 292 133,26	20,29	338°59'14"
60	424 740,79	1 292 125,99	23,34	332°34'36"
61	424 761,50	1 292 115,24	19,64	328°50'27"
62	424 778,31	1 292 105,08	20,87	326°27'32"
63	424 795,70	1 292 093,55	19,97	319°45'49"
64	424 810,95	1 292 080,65	19,77	313°47'53"
65	424 824,63	1 292 066,38	22,79	307°43'23"
66	424 838,57	1 292 048,36	18,75	301°42'05"
67	424 848,42	1 292 032,40	18,75	296°19'42"
68	424 856,74	1 292 015,60	48,36	329°40'36"
69	424 898,48	1 291 991,19	9,48	240°29'58"
70	424 893,81	1 291 982,93	36,7	149°21'02"
71	424 862,23	1 292 001,64	16,01	285°59'40"
72	424 866,65	1 291 986,25	23,34	281°35'32"
73	424 871,34	1 291 963,39	23,73	274°43'28"
74	424 873,29	1 291 939,74	21,7	268°27'07"
75	424 872,70	1 291 918,05	20,87	263°00'29"
76	424 870,16	1 291 897,33	20,38	255°33'50"
77	424 865,08	1 291 877,59	20,22	249°38'18"
78	424 858,05	1 291 858,64	2,16	331°40'04"
79	424 859,95	1 291 857,61	14,97	243°51'44"
80	424 853,36	1 291 844,17	14,73	331°54'19"
81	424 866,35	1 291 837,24	8,98	064°27'14"
82	424 870,22	1 291 845,34	12	331°36'25"
83	424 880,78	1 291 839,63	22,32	242°26'08"

**95. Объект культурного наследия «Казенный винный склад, административный корпус, цех», Воронежская область, г. Острогожск, ул. Карла Маркса, 44**

95.1. Графическое описание местоположения границ защитной зоны



*Условные обозначения:*

-  - граница защитной зоны
-  1, 2 - характерная точка границ защитной зоны
-  35 - кадастровый номер земельного участка
-  - граница земельного участка, включенная в ЕГРН
-  - граница кадастрового квартала
-  - объект культурного наследия

95.2. Перечень координат характерных точек границ защитной зоны

Наименование поворотных точек	Координаты поворотных точек в МСК-36		Мера линий, м	Дирекционный угол
	X	Y		
1	425 026,80	1 291 663,50	21,11	150°54'18"
2	425 008,36	1 291 673,76	27,62	218°34'18"
3	424 986,76	1 291 656,54	20,01	330°27'40"
4	425 004,17	1 291 646,68	11,3	239°40'50"
5	424 998,46	1 291 636,92	25,2	150°20'27"
6	424 976,56	1 291 649,39	41,19	206°03'35"
7	424 939,56	1 291 631,29	10,68	330°07'37"
8	424 948,83	1 291 625,97	8,46	236°18'36"
9	424 944,13	1 291 618,94	17,59	150°03'26"
10	424 928,89	1 291 627,72	39,7	190°23'08"
11	424 889,85	1 291 620,56	42,37	179°12'55"
12	424 847,48	1 291 621,14	45,89	166°50'33"
13	424 802,80	1 291 631,59	42,37	156°35'43"
14	424 763,91	1 291 648,42	45,78	149°32'04"
15	424 724,45	1 291 671,63	46,52	139°33'14"
16	424 689,05	1 291 701,81	44,34	127°01'12"
17	424 662,36	1 291 737,21	42,9	113°05'49"
18	424 645,53	1 291 776,67	31,34	104°53'07"
19	424 637,48	1 291 806,95	17,26	239°27'17"
20	424 628,71	1 291 792,09	13,82	151°15'37"
21	424 616,59	1 291 798,74	35,79	058°44'28"
22	424 635,16	1 291 829,33	26,24	088°55'31"
23	424 635,65	1 291 855,56	30,68	149°41'46"
24	424 609,16	1 291 871,05	42,37	060°07'26"
25	424 630,27	1 291 907,79	16,36	330°01'47"
26	424 644,44	1 291 899,62	29,77	069°01'02"
27	424 655,10	1 291 927,41	3,44	148°53'46"
28	424 652,16	1 291 929,19	15,12	063°06'14"
29	424 659,00	1 291 942,67	4,12	332°19'24"
30	424 662,65	1 291 940,76	25,3	063°26'06"
31	424 673,96	1 291 963,39	3,95	150°24'06"
32	424 670,53	1 291 965,34	26,03	060°45'05"
33	424 683,25	1 291 988,06	14,71	149°51'58"
34	424 670,53	1 291 995,44	25,74	059°55'53"
35	424 683,43	1 292 017,72	26,76	330°38'10"
36	424 706,75	1 292 004,60	31,86	039°45'09"
37	424 731,24	1 292 024,97	54,41	059°26'11"
38	424 758,91	1 292 071,81	37,01	332°05'09"
39	424 791,61	1 292 054,49	42,83	010°11'44"
40	424 833,76	1 292 062,07	45,1	359°46'02"
41	424 878,86	1 292 061,89	48	149°40'35"
42	424 837,43	1 292 086,12	62,4	062°05'38"
43	424 866,63	1 292 141,26	16,4	329°50'34"
44	424 880,81	1 292 133,02	43,49	242°12'49"
45	424 860,54	1 292 094,55	32,47	331°08'40"



46	424 888,98	1 292 078,88	52,33	061°23'04"
47	424 914,04	1 292 124,82	13,48	330°27'40"
48	424 925,76	1 292 118,17	33,17	242°30'17"
49	424 910,45	1 292 088,74	5,1	329°01'56"
50	424 914,82	1 292 086,12	11,55	241°23'32"
51	424 909,29	1 292 075,98	5,84	153°26'06"
52	424 904,06	1 292 078,59	6,64	240°03'37"
53	424 900,75	1 292 072,83	19,93	331°55'39"
54	424 918,34	1 292 063,45	5,24	243°26'06"
55	424 915,99	1 292 058,76	19,44	329°49'35"
56	424 932,80	1 292 048,99	4,74	245°14'17"
57	424 930,81	1 292 044,68	36,88	328°53'47"
58	424 962,39	1 292 025,63	38,8	325°21'33"
59	424 994,31	1 292 003,58	46,9	319°00'51"
60	425 029,71	1 291 972,82	49,11	305°22'49"
61	425 058,14	1 291 932,78	43	291°22'14"
62	425 073,81	1 291 892,74	47,44	277°44'01"
63	425 080,19	1 291 845,73	47,24	264°21'34"
64	425 075,55	1 291 798,72	44,97	252°44'03"
65	425 062,20	1 291 755,78	47,52	241°33'25"
66	425 039,57	1 291 713,99	40,11	234°13'40"
67	425 016,13	1 291 681,45	18,27	330°37'39"
68	425 032,05	1 291 672,49	10,41	239°44'18"

**96. Объект культурного наследия «Церковь св. Тихона», Воронежская область, г. Острогжск, ул. Карла Маркса, 50**

96.1. Графическое описание местоположения границ защитной зоны



***Условные обозначения:***

-  - граница защитной зоны
- 1, 2 - характерная точка границ защитной зоны
- :35 - кадастровый номер земельного участка
- - граница земельного участка, включенная в ЕГРН
- ..... - граница кадастрового квартала
-  - объект культурного наследия

96.2. Перечень координат характерных точек границ защитной зоны

Наименование поворотных точек	Координаты поворотных точек в МСК-36		Мера линий, м	Дирекционный угол
	X	Y		
1	425 141,40	1 291 598,86	6,98	238°23'33"
2	425 137,75	1 291 592,92	9,34	149°29'01"
3	425 129,71	1 291 597,66	18	235°18'14"
4	425 119,46	1 291 582,86	3,96	146°22'18"
5	425 116,16	1 291 585,05	22,01	217°18'36"
6	425 098,66	1 291 571,72	24,04	212°10'43"
7	425 078,31	1 291 558,91	21,51	202°53'14"
8	425 058,50	1 291 550,55	18,87	243°54'40"
9	425 050,19	1 291 533,60	13,42	153°34'56"
10	425 038,17	1 291 539,57	5,63	063°06'11"
11	425 040,72	1 291 544,59	27,13	190°50'43"
12	425 014,08	1 291 539,48	25,21	184°09'35"
13	424 988,93	1 291 537,66	26,3	178°30'20"
14	424 962,64	1 291 538,34	33,34	170°30'35"
15	424 929,75	1 291 543,84	14,51	240°25'01"
16	424 922,59	1 291 531,22	36,8	151°34'26"
17	424 890,22	1 291 548,74	8,77	061°02'04"
18	424 894,47	1 291 556,41	28,7	150°57'36"
19	424 869,38	1 291 570,34	30,05	146°47'36"
20	424 844,23	1 291 586,80	8,98	240°01'20"
21	424 839,74	1 291 579,03	19,3	149°29'23"
22	424 823,11	1 291 588,82	14,11	057°35'13"
23	424 830,68	1 291 600,74	26,24	130°50'09"
24	424 813,52	1 291 620,59	26,31	124°51'44"
25	424 798,48	1 291 642,18	26,16	117°55'50"
26	424 786,23	1 291 665,29	32,81	147°34'41"
27	424 758,53	1 291 682,88	13,74	057°57'29"
28	424 765,82	1 291 694,53	13,74	328°57'16"
29	424 777,59	1 291 687,44	6,24	104°30'05"
30	424 776,03	1 291 693,48	5,39	151°16'16"
31	424 771,31	1 291 696,07	5,47	056°55'35"
32	424 774,29	1 291 700,66	26,35	099°56'44"
33	424 769,74	1 291 726,61	28,68	091°26'39"
34	424 769,02	1 291 755,28	27,52	084°06'23"
35	424 771,85	1 291 782,65	26,24	076°01'47"
36	424 778,18	1 291 808,12	2,71	140°01'27"
37	424 776,11	1 291 809,86	6,32	061°03'44"
38	424 779,17	1 291 815,39	3,48	151°24'52"
39	424 776,11	1 291 817,06	7,17	059°20'58"
40	424 779,77	1 291 823,23	3,11	328°59'50"
41	424 782,43	1 291 821,63	23,4	063°29'28"
42	424 792,88	1 291 842,57	86,69	149°35'25"
43	424 718,12	1 291 886,45	16,6	062°44'20"
44	424 725,72	1 291 901,21	13,23	330°38'55"
45	424 737,25	1 291 894,72	58,95	060°45'04"





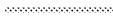

46	424 766,05	1 291 946,16	13,92	330°29'19"
47	424 778,17	1 291 939,30	10,12	242°42'37"
48	424 773,53	1 291 930,31	49,36	330°42'07"
49	424 816,57	1 291 906,15	53,71	061°15'12"
50	424 842,40	1 291 953,24	19,83	330°23'07"
51	424 859,64	1 291 943,45	20,16	058°06'05"
52	424 870,29	1 291 960,56	9,61	326°58'48"
53	424 878,35	1 291 955,32	24,86	238°51'49"
54	424 865,49	1 291 934,04	28,67	032°08'31"
55	424 889,76	1 291 949,29	26,24	024°26'52"
56	424 913,65	1 291 960,15	26,24	016°55'31"
57	424 938,75	1 291 967,79	60,93	061°36'29"
58	424 967,72	1 292 021,39	55,64	333°01'29"
59	425 017,31	1 291 996,15	26,85	244°40'20"
60	425 005,83	1 291 971,89	26,24	350°03'35"
61	425 031,67	1 291 967,36	26,24	342°32'14"
62	425 056,70	1 291 959,48	26,24	335°00'54"
63	425 080,49	1 291 948,40	27,7	329°42'33"
64	425 104,41	1 291 934,43	26,24	325°20'36"
65	425 125,99	1 291 919,51	26,24	317°49'15"
66	425 145,43	1 291 901,89	26,24	310°17'55"
67	425 162,41	1 291 881,87	26,24	302°46'34"
68	425 176,61	1 291 859,81	26,24	295°15'13"
69	425 187,80	1 291 836,08	26,24	287°43'53"
70	425 195,80	1 291 811,09	26,24	280°12'32"
71	425 200,45	1 291 785,26	26,24	272°41'12"
72	425 201,68	1 291 759,05	26,24	265°09'51"
73	425 199,46	1 291 732,91	26,24	257°38'30"
74	425 193,85	1 291 707,28	26,24	250°07'10"
75	425 184,93	1 291 682,60	26,24	242°35'49"
76	425 172,85	1 291 659,31	26,43	238°45'15"
77	425 159,14	1 291 636,71	18,75	237°13'26"
78	425 148,99	1 291 620,95	22,5	231°18'48"
79	425 134,93	1 291 603,39	7,9	325°02'00"

**97. Объект культурного наследия «Ворота и кирпичное ограждение горсада», Воронежская область, г. Острогожск, ул. Карла Маркса**

97.1. Графическое описание местоположения границ защитной зоны



**Условные обозначения:**

-  - граница защитной зоны
-  1, 2 - характерная точка границ защитной зоны
-  :35 - кадастровый номер земельного участка
-  - граница земельного участка, включенная в ЕГРН
-  - граница кадастрового квартала
-  - объект культурного наследия


97.2. Перечень координат характерных точек границ защитной зоны

Наименование поворотных точек	Координаты поворотных точек в МСК-36		Мера линий, м	Дирекционный угол
	X	Y		
1	424 369,63	1 291 942,87	14,5	149°18'22"
2	424 357,16	1 291 950,27	18,75	207°08'04"
3	424 340,47	1 291 941,72	18,75	201°45'40"
4	424 323,06	1 291 934,77	22,95	196°19'54"
5	424 301,04	1 291 928,31	19,32	192°08'17"
6	424 282,15	1 291 924,25	22,5	187°15'13"
7	424 259,83	1 291 921,41	22,5	180°48'21"
8	424 237,34	1 291 921,09	22,5	174°21'30"
9	424 214,95	1 291 923,31	22,5	167°54'38"
10	424 192,96	1 291 928,02	22,5	161°27'46"
11	424 171,63	1 291 935,17	22,5	155°00'54"
12	424 151,24	1 291 944,67	22,5	148°34'02"
13	424 132,05	1 291 956,40	22,5	142°07'10"
14	424 114,29	1 291 970,21	22,5	135°40'18"
15	424 098,20	1 291 985,93	22,5	129°13'26"
16	424 083,97	1 292 003,36	22,5	122°46'34"
17	424 071,80	1 292 022,27	22,5	116°19'42"
18	424 061,82	1 292 042,43	23,82	109°41'21"
19	424 053,79	1 292 064,86	22,5	103°25'58"
20	424 048,57	1 292 086,74	22,5	096°59'06"
21	424 045,83	1 292 109,07	22,5	090°32'14"
22	424 045,62	1 292 131,56	22,74	085°06'37"
23	424 047,56	1 292 154,22	17,13	241°02'17"
24	424 039,26	1 292 139,23	14,23	149°09'20"
25	424 027,05	1 292 146,53	37,93	059°31'43"
26	424 046,28	1 292 179,22	8,11	328°32'54"
27	424 053,20	1 292 174,99	24,49	072°19'26"
28	424 060,64	1 292 198,33	23,51	064°28'59"
29	424 070,77	1 292 219,55	8,52	148°36'12"
30	424 063,50	1 292 223,98	12,9	058°25'52"
31	424 070,25	1 292 234,97	8,32	327°09'48"
32	424 077,24	1 292 230,46	15	055°04'29"
33	424 085,83	1 292 242,76	16,02	050°30'02"
34	424 096,02	1 292 255,13	22,97	151°21'52"
35	424 075,86	1 292 266,13	32,07	058°49'07"
36	424 092,46	1 292 293,57	16,63	329°30'08"
37	424 106,79	1 292 285,13	13,46	239°02'10"
38	424 099,87	1 292 273,59	10,11	329°32'04"
39	424 108,59	1 292 268,46	21,12	038°28'11"
40	424 125,13	1 292 281,60	20,76	034°27'40"
41	424 142,25	1 292 293,35	19,13	029°00'49"
42	424 158,98	1 292 302,63	19,48	022°51'07"
43	424 176,93	1 292 310,19	21,44	017°22'04"
44	424 197,39	1 292 316,59	19,5	012°34'04"
45	424 216,42	1 292 320,83	19,84	008°32'57"





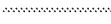

46	424 236,03	1 292 323,78	20,91	002°54'47"
47	424 256,92	1 292 324,85	21,84	356°52'26"
48	424 278,73	1 292 323,65	18,83	351°58'59"
49	424 297,37	1 292 321,03	21,26	054°48'19"
50	424 309,63	1 292 338,40	17,24	329°37'15"
51	424 324,50	1 292 329,68	16	235°59'14"
52	424 315,55	1 292 316,42	21,03	338°42'38"
53	424 335,14	1 292 308,78	20,18	335°33'09"
54	424 353,51	1 292 300,43	10,43	057°29'41"
55	424 359,12	1 292 309,23	51,32	328°47'21"
56	424 403,01	1 292 282,64	15,06	241°05'45"
57	424 395,73	1 292 269,45	18,75	313°31'21"
58	424 408,64	1 292 255,86	22,5	307°36'43"
59	424 422,37	1 292 238,04	22,5	301°09'51"
60	424 434,01	1 292 218,79	22,5	294°42'59"
61	424 443,41	1 292 198,36	23,84	288°09'15"
62	424 450,84	1 292 175,70	22,5	281°49'15"
63	424 455,45	1 292 153,68	22,5	275°22'23"
64	424 457,56	1 292 131,29	22,5	268°55'31"
65	424 457,14	1 292 108,79	22,5	262°28'39"
66	424 454,19	1 292 086,49	22,5	256°01'47"
67	424 448,76	1 292 064,66	22,5	249°34'56"
68	424 440,91	1 292 043,58	22,57	243°07'23"
69	424 430,71	1 292 023,45	22,42	236°40'31"
70	424 418,39	1 292 004,72	22,38	230°15'11"
71	424 404,08	1 291 987,51	22,61	223°48'38"
72	424 387,77	1 291 971,86	22,5	217°20'36"
73	424 369,88	1 291 958,21	7,39	330°09'32"
74	424 376,30	1 291 954,53	13,44	240°15'18"

**98. Объект культурного наследия «Городская управа/Гимназия женская», Воронежская область, г. Острогожск, ул. Крамского, 3**

**98.1. Графическое описание местоположения границ защитной зоны**



**Условные обозначения:**

-  - граница защитной зоны
-  1, 2 - характерная точка границ защитной зоны
-  :35 - кадастровый номер земельного участка
-  - граница земельного участка, включенная в ЕГРН
-  - граница кадастрового квартала
-  - объект культурного наследия

98.2. Перечень координат характерных точек границ защитной зоны

Наименование поворотных точек	Координаты поворотных точек в МСК-36		Мера линий, м	Дирекционный угол
	X	Y		
1	424 134,63	1 291 876,98	18,04	151°41'57"
2	424 118,75	1 291 885,53	11,31	239°44'37"
3	424 113,05	1 291 875,76	3,03	150°27'08"
4	424 110,41	1 291 877,25	29,89	237°29'45"
5	424 094,35	1 291 852,04	29,02	232°47'58"
6	424 076,80	1 291 828,93	4,64	322°07'30"
7	424 080,47	1 291 826,08	8,14	233°07'48"
8	424 075,58	1 291 819,56	4,97	145°00'29"
9	424 071,51	1 291 822,41	10,38	221°49'13"
10	424 063,77	1 291 815,49	10,41	329°25'15"
11	424 072,73	1 291 810,20	71,71	238°52'58"
12	424 035,67	1 291 748,81	14,42	149°27'09"
13	424 023,25	1 291 756,14	57,68	059°08'32"
14	424 052,84	1 291 805,65	33,87	211°28'35"
15	424 023,95	1 291 787,97	33,92	206°07'52"
16	423 993,49	1 291 773,03	35	193°56'50"
17	423 959,53	1 291 764,59	16,77	330°56'43"
18	423 974,19	1 291 756,45	15,71	238°46'54"
19	423 966,04	1 291 743,01	36,87	149°28'13"
20	423 934,28	1 291 761,74	28,57	176°54'55"
21	423 905,75	1 291 763,28	29,89	169°17'09"
22	423 876,38	1 291 768,83	29,89	160°42'51"
23	423 848,16	1 291 778,71	33,36	151°54'17"
24	423 818,73	1 291 794,42	38,61	146°18'03"
25	423 786,61	1 291 815,84	32,94	133°56'41"
26	423 763,75	1 291 839,56	29,89	126°25'43"
27	423 746,00	1 291 863,61	29,89	117°51'26"
28	423 732,03	1 291 890,04	29,89	109°17'09"
29	423 722,16	1 291 918,25	29,89	100°42'51"
30	423 716,60	1 291 947,62	29,89	092°08'34"
31	423 715,49	1 291 977,49	35,84	084°55'23"
32	423 718,66	1 292 013,19	29,14	153°26'06"
33	423 692,60	1 292 026,23	25,24	065°42'33"
34	423 702,98	1 292 049,23	7,2	151°15'37"
35	423 696,67	1 292 052,69	10,94	065°49'15"
36	423 701,15	1 292 062,67	23,4	332°32'36"
37	423 721,92	1 292 051,88	22,79	246°17'50"
38	423 712,75	1 292 031,01	9,37	330°42'40"
39	423 720,93	1 292 026,42	26,84	077°15'49"
40	423 726,85	1 292 052,60	22,36	070°25'33"
41	423 734,34	1 292 073,67	21,97	150°35'04"
42	423 715,20	1 292 084,46	10,86	059°35'20"
43	423 720,69	1 292 093,82	20,88	328°42'18"
44	423 738,54	1 292 082,98	8,59	068°37'24"
45	423 741,67	1 292 090,97	4,47	149°55'53"







46	423 737,80	1 292 093,21	27,81	060°37'10"
47	423 751,44	1 292 117,44	5,33	331°28'37"
48	423 756,12	1 292 114,90	13,15	052°51'50"
49	423 764,06	1 292 125,38	3,67	146°18'36"
50	423 761,01	1 292 127,42	38,13	059°52'32"
51	423 780,15	1 292 160,40	11,37	329°18'01"
52	423 789,92	1 292 154,60	35,37	059°22'32"
53	423 807,94	1 292 185,04	10,88	330°16'50"
54	423 817,39	1 292 179,64	22,43	031°04'17"
55	423 836,60	1 292 191,22	29,89	023°34'17"
56	423 864,00	1 292 203,17	29,89	015°00'00"
57	423 892,87	1 292 210,91	30,99	006°00'41"
58	423 923,69	1 292 214,16	14,81	058°29'45"
59	423 931,43	1 292 226,78	11,87	329°02'10"
60	423 941,61	1 292 220,67	7,34	236°18'36"
61	423 937,54	1 292 214,56	29,93	352°59'21"
62	423 967,24	1 292 210,91	29,89	345°00'00"
63	423 996,11	1 292 203,17	29,89	336°25'43"
64	424 023,51	1 292 191,22	33,29	329°58'42"
65	424 052,34	1 292 174,56	28,38	324°47'37"
66	424 075,53	1 292 158,20	24,11	055°52'35"
67	424 089,05	1 292 178,16	20,07	326°38'26"
68	424 105,82	1 292 167,12	11,86	237°15'53"
69	424 099,40	1 292 157,15	1,72	148°09'48"
70	424 097,94	1 292 158,05	14,68	235°32'32"
71	424 089,63	1 292 145,95	35	312°27'05"
72	424 113,26	1 292 120,12	29,89	302°08'34"
73	424 129,16	1 292 094,81	29,89	293°34'17"
74	424 141,11	1 292 067,41	33,66	284°23'56"
75	424 149,48	1 292 034,81	12,63	328°46'06"
76	424 160,28	1 292 028,26	16,52	239°38'31"
77	424 151,93	1 292 014,01	35,06	268°36'03"
78	424 151,08	1 291 978,96	36,39	259°45'09"
79	424 144,60	1 291 943,15	4,05	331°30'16"
80	424 148,17	1 291 941,22	7,42	243°05'00"
81	424 144,81	1 291 934,60	3,1	332°35'33"
82	424 147,56	1 291 933,18	10,36	242°25'29"
83	424 142,76	1 291 924,00	5,68	151°02'15"
84	424 137,79	1 291 926,75	30,99	243°39'55"
85	424 124,04	1 291 898,97	19,83	330°48'09"
86	424 141,35	1 291 889,30	14,03	241°23'22"

**99. Объект культурного наследия «Пожарная часть/Картинная галерея И. Крамского», Воронежская область, г. Острогожск, ул. Крамского, 4**

99.1. Графическое описание местоположения границ защитной зоны



**Условные обозначения:**

-  - граница защитной зоны
-  1, 2 - характерная точка границ защитной зоны
-  :35 - кадастровый номер земельного участка
-  - граница земельного участка, включенная в ЕГРН
-  - граница кадастрового квартала
-  - объект культурного наследия

99.2. Перечень координат характерных точек границ защитной зоны

Наименование поворотных точек	Координаты поворотных точек в МСК-36		Мера линий, м	Дирекционный угол
	X	Y		
1	424 210,83	1 292 109,37	52,57	237°13'04"
2	424 182,36	1 292 065,17	37,69	267°55'44"
3	424 181,00	1 292 027,51	50,49	255°26'23"
4	424 168,31	1 291 978,64	53,37	244°39'14"
5	424 145,46	1 291 930,41	36,34	235°26'42"
6	424 124,85	1 291 900,48	19,2	328°37'59"
7	424 141,24	1 291 890,49	14,87	239°02'10"
8	424 133,60	1 291 877,74	21,73	148°20'49"
9	424 115,09	1 291 889,15	29,89	222°51'26"
10	424 093,18	1 291 868,81	11,2	332°22'57"
11	424 103,10	1 291 863,62	13,16	243°11'41"
12	424 097,17	1 291 851,88	17,93	153°19'05"
13	424 081,15	1 291 859,93	44,79	207°51'26"
14	424 041,55	1 291 839,01	44,79	195°00'00"
15	423 998,29	1 291 827,41	50,69	181°45'09"
16	423 947,63	1 291 825,86	52,87	166°27'51"
17	423 896,22	1 291 838,24	9,85	240°32'21"
18	423 891,38	1 291 829,66	10,93	150°01'06"
19	423 881,91	1 291 835,13	9,13	061°23'22"
20	423 886,28	1 291 843,14	51,1	149°46'48"
21	423 842,12	1 291 868,86	53,73	146°04'31"
22	423 797,54	1 291 898,84	12,29	239°01'03"
23	423 791,22	1 291 888,30	11,93	148°44'11"
24	423 781,02	1 291 894,50	15,25	056°41'22"
25	423 789,39	1 291 907,24	31,81	129°53'22"
26	423 769,00	1 291 931,65	7,5	240°56'43"
27	423 765,35	1 291 925,09	15	150°56'43"
28	423 752,24	1 291 932,38	15,62	061°12'33"
29	423 759,77	1 291 946,07	59,69	111°25'43"
30	423 737,96	1 292 001,63	51,24	151°37'29"
31	423 692,87	1 292 025,98	25,07	066°12'22"
32	423 702,99	1 292 048,93	8,24	150°53'22"
33	423 695,79	1 292 052,94	12,12	064°04'54"
34	423 701,08	1 292 063,84	24,56	331°26'55"
35	423 722,66	1 292 052,10	21,88	246°02'15"
36	423 713,78	1 292 032,11	23	332°01'14"
37	423 734,08	1 292 021,32	52,75	089°15'59"
38	423 734,76	1 292 074,06	22,48	153°01'11"
39	423 714,73	1 292 084,26	9,97	064°54'32"
40	423 718,95	1 292 093,29	20,45	333°45'03"
41	423 737,30	1 292 084,24	6,54	084°12'47"
42	423 737,96	1 292 090,75	6,99	158°00'04"
43	423 731,48	1 292 093,37	43,99	062°22'27"
44	423 751,88	1 292 132,34	6,52	153°26'06"
45	423 746,05	1 292 135,25	37,36	060°11'09"







46	423 764,63	1 292 167,67	6,69	330°38'32"
47	423 770,45	1 292 164,39	12,03	054°51'57"
48	423 777,37	1 292 174,23	10,97	152°22'50"
49	423 767,66	1 292 179,31	33,19	062°47'06"
50	423 782,84	1 292 208,83	16,54	327°42'16"
51	423 796,82	1 292 199,99	58,26	038°49'07"
52	423 842,21	1 292 236,51	38,61	152°28'05"
53	423 807,97	1 292 254,36	14,47	062°37'23"
54	423 814,63	1 292 267,21	48,01	332°27'58"
55	423 857,20	1 292 245,02	29,07	020°13'48"
56	423 884,48	1 292 255,07	36,31	011°45'25"
57	423 920,02	1 292 262,47	33,97	000°50'36"
58	423 953,99	1 292 262,97	33,06	061°21'04"
59	423 969,84	1 292 291,98	23,42	331°41'57"
60	423 990,46	1 292 280,87	10,94	240°27'40"
61	423 985,07	1 292 271,35	5,19	149°01'30"
62	423 980,62	1 292 274,03	14,83	245°19'23"
63	423 974,42	1 292 260,55	38,08	350°05'14"
64	424 011,94	1 292 253,99	14,89	060°12'25"
65	424 019,34	1 292 266,91	84,28	329°46'23"
66	424 092,16	1 292 224,48	5,67	240°01'25"
67	424 089,33	1 292 219,57	22,43	324°38'34"
68	424 107,62	1 292 206,59	7,92	061°40'59"
69	424 111,38	1 292 213,56	42,42	330°07'59"
70	424 148,16	1 292 192,44	19,09	240°29'29"
71	424 138,76	1 292 175,82	47,48	300°08'01"
72	424 162,60	1 292 134,76	50,25	289°34'39"
73	424 179,44	1 292 087,41	35,7	057°02'38"
74	424 198,86	1 292 117,37	14,39	326°14'52"

**100. Объект культурного наследия «Дом церковнослужителя»,  
Воронежская область, г. Острогжск, ул. Крамского, 5**

100.1. Графическое описание местоположения границ защитной зоны



*Условные обозначения:*

-  - граница защитной зоны
-  1, 2 - характерная точка границ защитной зоны
-  35 - кадастровый номер земельного участка
-  - граница земельного участка, включенная в ЕГРН
-  - граница кадастрового квартала
-  - объект культурного наследия

100.2. Перечень координат характерных точек границ защитной зоны

Наименование поворотных точек	Координаты поворотных точек в МСК-36		Мера линий, м	Дирекционный угол
	X	Y		
1	424 186,02	1 292 067,61	24,88	238°39'40"
2	424 173,08	1 292 046,36	30,01	285°00'00"
3	424 180,84	1 292 017,37	30,01	276°25'43"
4	424 184,20	1 291 987,55	27,75	267°42'11"
5	424 183,09	1 291 959,82	26,21	260°03'34"
6	424 178,57	1 291 934,01	27,86	252°46'36"
7	424 170,32	1 291 907,39	30,62	245°53'09"
8	424 157,81	1 291 879,45	13,15	328°14'26"
9	424 168,99	1 291 872,53	31,63	239°07'08"
10	424 152,75	1 291 845,38	14,38	147°18'45"
11	424 140,65	1 291 853,15	29,2	229°19'02"
12	424 121,61	1 291 831,01	28,47	221°35'21"
13	424 100,32	1 291 812,12	7,76	329°02'10"
14	424 106,98	1 291 808,12	11,69	239°53'00"
15	424 101,11	1 291 798,01	12,77	147°48'15"
16	424 090,30	1 291 804,81	37,59	209°58'17"
17	424 057,74	1 291 786,04	43,28	240°07'26"
18	424 036,18	1 291 748,51	14,89	151°08'40"
19	424 023,14	1 291 755,70	26,97	059°07'59"
20	424 036,98	1 291 778,85	26,36	191°39'01"
21	424 011,17	1 291 773,53	32,15	186°39'16"
22	423 979,23	1 291 769,80	26,63	178°16'54"
23	423 952,62	1 291 770,60	25,75	330°15'18"
24	423 974,97	1 291 757,82	19,22	239°10'20"
25	423 965,13	1 291 741,32	70,61	149°39'57"
26	423 904,18	1 291 776,99	5,95	061°02'14"
27	423 907,06	1 291 782,19	28,24	155°50'35"
28	423 881,29	1 291 793,75	25,7	148°07'13"
29	423 859,47	1 291 807,33	22	144°30'29"
30	423 841,56	1 291 820,10	7,76	239°16'30"
31	423 837,60	1 291 813,43	89,19	149°48'28"
32	423 760,51	1 291 858,28	16,66	057°43'21"
33	423 769,41	1 291 872,37	48,76	328°37'13"
34	423 811,03	1 291 846,98	32,4	123°57'04"
35	423 792,93	1 291 873,86	30,13	114°31'40"
36	423 780,43	1 291 901,27	33,5	107°34'17"
37	423 770,31	1 291 933,21	10,12	243°45'12"
38	423 765,84	1 291 924,13	15,7	150°50'12"
39	423 752,13	1 291 931,78	28,62	060°16'14"
40	423 766,32	1 291 956,63	31,01	090°46'26"
41	423 765,90	1 291 987,64	33,16	082°21'18"
42	423 770,31	1 292 020,50	33,93	073°07'43"
43	423 780,16	1 292 052,97	32,28	062°59'51"
44	423 794,82	1 292 081,73	23,28	149°05'32"
45	423 774,84	1 292 093,69	10,86	059°02'10"







46	423 780,43	1 292 103,01	23,09	328°22'04"
47	423 800,09	1 292 090,89	90,17	058°22'49"
48	423 847,36	1 292 167,68	20,12	327°09'03"
49	423 864,26	1 292 156,77	39,87	026°33'54"
50	423 899,92	1 292 174,60	39,49	059°33'30"
51	423 919,93	1 292 208,65	19,26	330°13'36"
52	423 936,65	1 292 199,08	18,46	238°58'23"
53	423 927,13	1 292 183,26	37,35	007°30'00"
54	423 964,16	1 292 188,14	29,89	357°51'26"
55	423 994,03	1 292 187,02	29,89	349°17'09"
56	424 023,40	1 292 181,46	22,43	341°47'09"
57	424 044,71	1 292 174,45	4,29	064°21'54"
58	424 046,56	1 292 178,32	11,23	331°51'14"
59	424 056,46	1 292 173,03	3,02	242°45'41"
60	424 055,08	1 292 170,34	24,83	327°52'10"
61	424 076,11	1 292 157,13	65,56	057°52'43"
62	424 110,97	1 292 212,65	41,4	329°28'42"
63	424 146,63	1 292 191,63	33,14	240°08'28"
64	424 130,13	1 292 162,89	12,16	146°46'38"
65	424 119,96	1 292 169,55	20,03	061°14'32"
66	424 129,60	1 292 187,10	16,39	147°36'01"
67	424 115,76	1 292 195,89	30,13	238°56'06"
68	424 100,21	1 292 170,08	5,63	325°21'57"
69	424 104,85	1 292 166,88	21,5	238°40'17"
70	424 093,67	1 292 148,51	24,98	321°03'15"
71	424 113,10	1 292 132,81	27,66	315°23'23"
72	424 132,79	1 292 113,38	26,22	309°28'02"
73	424 149,46	1 292 093,15	35,53	298°50'02"
74	424 166,59	1 292 062,02	15,28	054°55'34"
75	424 175,37	1 292 074,53	12,7	326°58'34"

**101. Объект культурного наследия «Особняк Зыбцева», Воронежская область, г. Острогжск, ул. Крамского, 34**

101.1. Графическое описание местоположения границ защитной зоны



**Условные обозначения:**

-  - граница защитной зоны
-  1, 2 - характерная точка границ защитной зоны
-  :35 - кадастровый номер земельного участка
-  - граница земельного участка, включенная в ЕГРН
-  - граница кадастрового квартала
-  - объект культурного наследия

101.2. Перечень координат характерных точек границ защитной зоны

Наименование поворотных точек	Координаты поворотных точек в МСК-36		Мера линий, м	Дирекционный угол
	X	Y		
1	424 567,03	1 291 745,66	15,99	148°08'02"
2	424 553,45	1 291 754,10	27,04	246°54'54"
3	424 542,85	1 291 729,23	28,69	241°06'13"
4	424 528,98	1 291 704,11	33,32	235°58'04"
5	424 510,33	1 291 676,49	18,19	328°59'39"
6	424 525,92	1 291 667,12	14,27	237°45'27"
7	424 518,31	1 291 655,06	19,82	148°55'22"
8	424 501,33	1 291 665,29	26,37	222°52'11"
9	424 482,01	1 291 647,34	27,02	215°25'01"
10	424 459,98	1 291 631,69	27,03	209°39'33"
11	424 436,50	1 291 618,31	29,02	201°05'02"
12	424 409,42	1 291 607,87	4,75	328°34'02"
13	424 413,47	1 291 605,39	13,95	238°22'14"
14	424 406,16	1 291 593,52	18,37	146°35'32"
15	424 390,82	1 291 603,63	27,35	185°07'57"
16	424 363,58	1 291 601,18	24,97	179°57'02"
17	424 338,62	1 291 601,20	29,93	171°25'43"
18	424 309,02	1 291 605,67	29,93	162°51'26"
19	424 280,43	1 291 614,49	29,93	154°17'09"
20	424 253,46	1 291 627,47	26,09	147°39'15"
21	424 231,42	1 291 641,43	24,77	144°41'07"
22	424 211,21	1 291 655,75	23,95	239°06'42"
23	424 198,92	1 291 635,19	17,5	150°28'43"
24	424 183,69	1 291 643,82	28,39	059°17'25"
25	424 198,19	1 291 668,22	26,29	129°42'52"
26	424 181,38	1 291 688,45	23,62	124°01'10"
27	424 168,17	1 291 708,02	24,22	117°15'19"
28	424 157,08	1 291 729,55	25,51	110°36'34"
29	424 148,10	1 291 753,43	22,51	102°56'03"
30	424 143,06	1 291 775,36	22,51	096°28'01"
31	424 140,53	1 291 797,73	22,51	090°00'00"
32	424 140,53	1 291 820,23	22,83	083°39'15"
33	424 143,05	1 291 842,92	22,19	076°50'55"
34	424 148,10	1 291 864,53	12,87	148°54'08"
35	424 137,08	1 291 871,18	16,05	060°47'37"
36	424 144,91	1 291 885,19	10,02	329°18'01"
37	424 153,53	1 291 880,08	21,03	066°37'17"
38	424 161,87	1 291 899,38	23,09	060°34'56"
39	424 173,21	1 291 919,49	22,43	056°47'09"
40	424 185,50	1 291 938,26	27,4	051°21'51"
41	424 202,60	1 291 959,66	22,43	046°04'17"
42	424 218,16	1 291 975,81	22,43	039°38'34"
43	424 235,43	1 291 990,12	22,43	033°12'51"
44	424 254,20	1 292 002,40	22,43	026°47'09"
45	424 274,22	1 292 012,51	22,43	020°21'26"


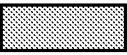
46	424 295,24	1 292 020,31	22,43	013°55'43"
47	424 317,01	1 292 025,71	22,43	007°30'00"
48	424 339,25	1 292 028,64	22,43	001°04'17"
49	424 361,67	1 292 029,06	25,42	355°17'45"
50	424 387,01	1 292 026,97	17,59	056°14'59"
51	424 396,79	1 292 041,60	17,54	329°52'19"
52	424 411,95	1 292 032,80	12,02	240°05'13"
53	424 405,96	1 292 022,38	6,59	345°29'48"
54	424 412,33	1 292 020,74	10,31	059°41'56"
55	424 417,54	1 292 029,64	16,22	330°08'14"
56	424 431,60	1 292 021,56	6,82	238°41'45"
57	424 428,06	1 292 015,73	8	331°33'52"
58	424 435,09	1 292 011,93	6,63	058°42'51"
59	424 438,53	1 292 017,59	16,52	330°11'50"
60	424 452,87	1 292 009,38	6,04	239°08'45"
61	424 449,77	1 292 004,20	10,25	333°31'17"
62	424 458,94	1 291 999,63	5,58	058°58'25"
63	424 461,82	1 292 004,41	20,91	330°08'24"
64	424 479,96	1 291 994,00	6,44	239°32'22"
65	424 476,69	1 291 988,45	7,88	330°01'18"
66	424 483,52	1 291 984,51	6,33	059°15'25"
67	424 486,76	1 291 989,95	26,22	330°33'06"
68	424 509,59	1 291 977,06	11,27	239°40'35"
69	424 503,90	1 291 967,34	34,23	311°42'26"
70	424 526,68	1 291 941,78	30,05	302°08'34"
71	424 542,66	1 291 916,34	30,05	293°34'17"
72	424 554,68	1 291 888,80	30,05	285°00'00"
73	424 562,46	1 291 859,78	30,05	276°25'43"
74	424 565,82	1 291 829,92	30,05	267°51'26"
75	424 564,70	1 291 799,89	32,65	260°31'34"
76	424 559,32	1 291 767,68	18,32	327°15'53"
77	424 574,74	1 291 757,77	14,36	237°31'44"

**102. Объект культурного наследия «Дом, в котором жил Н.В. Лисицин»,  
Воронежская область, г. Острогжск, ул. Крамского, 49**

102.1. Графическое описание местоположения границ защитной зоны



**Условные обозначения:**

-  - граница защитной зоны
- 1, 2 - характерная точка границ защитной зоны
- :35 - кадастровый номер земельного участка
- - граница земельного участка, включенная в ЕГРН
- ⋯ - граница кадастрового квартала
-  - объект культурного наследия

102.2. Перечень координат характерных точек границ защитной зоны

Наименование поворотных точек	Координаты поворотных точек в МСК-36		Мера линий, м	Дирекционный угол
	X	Y		
1	424 788,18	1 291 470,27	14,53	237°34'44"
2	424 780,38	1 291 458,00	34,74	147°54'09"
3	424 750,95	1 291 476,46	19,09	226°21'52"
4	424 737,78	1 291 462,65	37,29	327°09'28"
5	424 769,11	1 291 442,42	14,08	237°59'41"
6	424 761,65	1 291 430,48	41,14	147°35'27"
7	424 726,92	1 291 452,53	33,37	214°19'24"
8	424 699,36	1 291 433,72	29,89	205°42'51"
9	424 672,43	1 291 420,75	33,02	196°42'15"
10	424 640,80	1 291 411,25	32,59	187°18'21"
11	424 608,47	1 291 407,11	5,93	243°26'06"
12	424 605,82	1 291 401,81	12,09	154°50'27"
13	424 594,88	1 291 406,94	25,42	175°00'45"
14	424 569,55	1 291 409,15	26,49	167°50'18"
15	424 543,65	1 291 414,74	22,23	239°02'10"
16	424 532,22	1 291 395,67	14,44	145°45'45"
17	424 520,28	1 291 403,79	18,08	058°29'45"
18	424 529,73	1 291 419,21	27,14	154°41'14"
19	424 505,19	1 291 430,82	5,52	237°15'53"
20	424 502,21	1 291 426,17	9,48	147°24'49"
21	424 494,22	1 291 431,28	4,46	055°34'23"
22	424 496,74	1 291 434,96	33,07	147°36'45"
23	424 468,81	1 291 452,67	29,89	139°17'09"
24	424 446,16	1 291 472,17	29,89	130°42'51"
25	424 426,66	1 291 494,83	29,89	122°08'34"
26	424 410,76	1 291 520,14	29,89	113°34'17"
27	424 398,80	1 291 547,54	29,35	105°08'01"
28	424 391,14	1 291 575,87	26,13	150°20'43"
29	424 368,43	1 291 588,80	37,6	059°07'43"
30	424 387,72	1 291 621,07	29,89	083°34'17"
31	424 391,06	1 291 650,78	35,92	072°58'22"
32	424 401,58	1 291 685,12	32,59	066°18'14"
33	424 414,68	1 291 714,96	4,75	155°13'29"
34	424 410,37	1 291 716,95	5,64	061°55'39"
35	424 413,02	1 291 721,92	2,51	337°53'44"
36	424 415,35	1 291 720,98	8,78	061°51'29"
37	424 419,49	1 291 728,72	2,82	331°55'39"
38	424 421,97	1 291 727,39	28,97	055°16'24"
39	424 438,48	1 291 751,21	25,57	048°23'39"
40	424 455,46	1 291 770,33	10,84	150°41'24"
41	424 446,01	1 291 775,63	10,99	061°32'10"
42	424 451,25	1 291 785,29	15,01	330°42'31"
43	424 464,34	1 291 777,95	33,82	035°20'31"
44	424 491,93	1 291 797,52	34,11	025°19'11"
45	424 522,77	1 291 812,10	36,62	016°18'06"
46	424 557,91	1 291 822,38	37,94	005°00'47"







47	424 595,71	1 291 825,70	36,11	355°00'09"
48	424 631,68	1 291 822,55	9,89	058°41'01"
49	424 636,82	1 291 831,00	14,27	329°15'52"
50	424 649,09	1 291 823,71	5,28	238°20'06"
51	424 646,32	1 291 819,21	37,48	339°38'34"
52	424 681,46	1 291 806,17	32,2	330°18'29"
53	424 709,43	1 291 790,22	33,73	323°39'31"
54	424 736,60	1 291 770,23	37,35	313°55'43"
55	424 762,51	1 291 743,33	30,86	304°38'05"
56	424 780,05	1 291 717,94	38,14	294°06'51"
57	424 795,64	1 291 683,13	30,57	282°31'44"
58	424 802,27	1 291 653,29	34,87	276°23'20"
59	424 806,15	1 291 618,64	29,89	265°42'51"
60	424 803,91	1 291 588,83	37,58	255°11'37"
61	424 794,31	1 291 552,50	38,79	244°58'06"
62	424 777,90	1 291 517,35	34,74	238°39'40"
63	424 759,83	1 291 487,68	33,27	328°26'55"

**103. Объект культурного наследия «Дом, в котором жил В.Т. Кузнецов»,  
Воронежская область, г. Острогжск, ул. Кузнецова, 21**

103.1. Графическое описание местоположения границ защитной зоны



**Условные обозначения:**

-  - граница защитной зоны
-  1, 2 - характерная точка границ защитной зоны
-  :35 - кадастровый номер земельного участка
-  - граница земельного участка, включенная в ЕГРН
-  - граница кадастрового квартала
-  - объект культурного наследия

103.2. Перечень координат характерных точек границ защитной зоны

Наименование поворотных точек	Координаты поворотных точек в МСК-36		Мера линий, м	Дирекционный угол
	X	Y		
1	424 410,49	1 292 366,31	16,34	243°14'22"
2	424 403,13	1 292 351,72	7,6	156°48'05"
3	424 396,15	1 292 354,72	13,61	252°23'43"
4	424 392,03	1 292 341,75	6,21	337°33'26"
5	424 397,77	1 292 339,38	10,33	246°31'44"
6	424 393,66	1 292 329,90	5,86	156°09'41"
7	424 388,29	1 292 332,27	32,48	244°39'09"
8	424 374,39	1 292 302,91	35,3	239°17'11"
9	424 356,36	1 292 272,57	37,35	236°47'09"
10	424 335,90	1 292 241,32	36,66	328°17'26"
11	424 367,09	1 292 222,05	11,44	240°15'18"
12	424 361,42	1 292 212,12	38,33	149°55'53"
13	424 328,24	1 292 231,33	9,92	222°43'23"
14	424 320,96	1 292 224,60	7,69	331°54'42"
15	424 327,74	1 292 220,98	19,3	237°07'53"
16	424 317,27	1 292 204,76	11,9	146°58'34"
17	424 307,29	1 292 211,25	33,32	213°35'24"
18	424 279,54	1 292 192,82	30,31	206°16'07"
19	424 252,36	1 292 179,40	12,32	238°14'26"
20	424 245,87	1 292 168,92	9,84	149°32'04"
21	424 237,39	1 292 173,91	23,41	192°11'07"
22	424 214,51	1 292 168,97	27,63	185°50'18"
23	424 187,01	1 292 166,16	10,17	238°56'07"
24	424 181,77	1 292 157,45	19,45	152°00'45"
25	424 164,59	1 292 166,58	30,49	172°17'21"
26	424 134,38	1 292 170,67	8,51	238°10'21"
27	424 129,89	1 292 163,44	12,83	153°26'06"
28	424 118,41	1 292 169,17	6,14	063°26'06"
29	424 121,16	1 292 174,66	11,15	169°41'43"
30	424 110,18	1 292 176,66	36,2	237°57'10"
31	424 090,98	1 292 145,98	17,98	150°56'43"
32	424 075,26	1 292 154,71	35,7	060°39'12"
33	424 092,76	1 292 185,83	31,26	152°13'07"
34	424 065,10	1 292 200,40	30,1	145°07'29"
35	424 040,41	1 292 217,61	33,41	138°16'54"
36	424 015,47	1 292 239,84	35,9	127°42'21"
37	423 993,51	1 292 268,24	31,34	118°04'04"
38	423 978,77	1 292 295,90	36,52	108°22'01"
39	423 967,26	1 292 330,55	82,49	151°15'54"
40	423 894,93	1 292 370,21	21,9	059°55'53"
41	423 905,90	1 292 389,17	8,38	329°37'15"
42	423 913,14	1 292 384,93	20,21	061°13'13"
43	423 922,86	1 292 402,64	10,74	149°15'52"
44	423 913,63	1 292 408,13	25,78	061°41'57"
45	423 925,86	1 292 430,82	14,6	326°51'11"

46	423 938,08	1 292 422,84	13,94	243°26'06"
47	423 931,84	1 292 410,37	36,48	327°35'42"
48	423 962,64	1 292 390,82	20,41	084°00'55"
49	423 964,77	1 292 411,12	5,02	153°26'06"
50	423 960,28	1 292 413,36	4,92	059°32'04"
51	423 962,77	1 292 417,60	3,81	328°23'33"
52	423 966,01	1 292 415,61	4,89	077°14'43"
53	423 967,09	1 292 420,38	3,92	136°11'51"
54	423 964,27	1 292 423,09	6,37	059°25'15"
55	423 967,51	1 292 428,58	1,67	325°52'03"
56	423 968,89	1 292 427,64	37,35	069°38'34"
57	423 981,89	1 292 462,65	15,81	151°21'22"
58	423 968,01	1 292 470,23	7,92	061°49'17"
59	423 971,75	1 292 477,22	15,64	329°43'05"
60	423 985,26	1 292 469,33	22,07	061°25'34"
61	423 995,81	1 292 488,71	19,58	061°25'34"
62	424 005,17	1 292 505,90	8,6	150°27'40"
63	423 997,69	1 292 510,14	11,83	065°03'22"
64	424 002,68	1 292 520,87	8,63	331°56'46"
65	424 010,30	1 292 516,81	26,55	057°10'37"
66	424 024,69	1 292 539,12	21,1	046°56'46"
67	424 039,10	1 292 554,54	5,4	146°18'36"
68	424 034,61	1 292 557,53	6,85	056°53'19"
69	424 038,35	1 292 563,27	6,16	328°14'26"
70	424 043,59	1 292 560,03	30,93	039°16'23"
71	424 067,53	1 292 579,61	4,34	142°08'35"
72	424 064,10	1 292 582,27	16,9	061°05'39"
73	424 072,27	1 292 597,07	5,61	147°43'28"
74	424 067,53	1 292 600,06	11,42	058°23'33"
75	424 073,52	1 292 609,79	3,25	327°31'44"
76	424 076,26	1 292 608,04	9,66	054°55'29"
77	424 081,81	1 292 615,94	28,31	329°27'10"
78	424 106,19	1 292 601,56	11,95	019°41'15"
79	424 117,45	1 292 605,58	8,75	022°36'14"
80	424 125,52	1 292 608,94	2,35	147°59'41"
81	424 123,53	1 292 610,19	5,74	055°37'11"
82	424 126,77	1 292 614,93	8,3	327°15'53"
83	424 133,75	1 292 610,44	22,01	010°29'24"
84	424 155,39	1 292 614,45	22,85	004°58'17"
85	424 178,15	1 292 616,43	8,94	059°51'31"
86	424 182,64	1 292 624,16	16,52	331°06'48"
87	424 197,11	1 292 616,18	34,62	350°46'31"
88	424 231,28	1 292 610,63	6,72	058°40'17"
89	424 234,77	1 292 616,37	10,67	329°50'24"
90	424 244,00	1 292 611,00	3,45	243°21'41"
91	424 242,45	1 292 607,92	26,6	338°04'21"
92	424 267,13	1 292 597,99	24,01	330°46'19"
93	424 288,09	1 292 586,26	27,76	328°35'41"
94	424 311,78	1 292 571,80	21,86	325°13'20"
95	424 329,74	1 292 559,32	17,76	330°33'16"







96	424 345,20	1 292 550,59	3,6	236°18'36"
97	424 343,21	1 292 547,60	18,5	310°35'27"
98	424 355,24	1 292 533,56	8,79	055°24'28"
99	424 360,23	1 292 540,79	17,11	330°35'07"
100	424 375,14	1 292 532,39	15,59	241°41'24"
101	424 367,74	1 292 518,66	14,96	302°08'34"
102	424 375,70	1 292 506,00	5,33	339°21'27"
103	424 380,69	1 292 504,12	3,39	053°58'21"
104	424 382,68	1 292 506,87	7,03	332°31'32"
105	424 388,92	1 292 503,62	12,51	240°08'37"
106	424 382,69	1 292 492,78	26,79	291°07'26"
107	424 392,35	1 292 467,78	27,81	285°44'33"
108	424 399,89	1 292 441,02	8,09	326°18'36"
109	424 406,63	1 292 436,53	9,82	242°47'02"
110	424 402,14	1 292 427,80	28,12	271°23'53"
111	424 402,82	1 292 399,69	28,47	263°04'52"
112	424 399,39	1 292 371,43	12,22	335°15'57"

**104. Объект культурного наследия «Церковь Богоявления»,  
Воронежская область, г. Острогожск, ул. Кузнецова, 44**

104.1. Графическое описание местоположения границ защитной зоны



**Условные обозначения:**

-  - граница защитной зоны
-  1, 2 - характерная точка границ защитной зоны
-  :35 - кадастровый номер земельного участка
-  - граница земельного участка, включенная в ЕГРН
-  - граница кадастрового квартала
-  - объект культурного наследия

104.2. Перечень координат характерных точек границ защитной зоны

Наименование поворотных точек	Координаты поворотных точек в МСК-36		Мера линий, м	Дирекционный угол
	X	Y		
1	424 412,19	1 292 509,76	17,07	244°22'50"
2	424 404,81	1 292 494,37	5,97	153°17'10"
3	424 399,48	1 292 497,05	31,88	256°09'28"
4	424 391,85	1 292 466,10	35,73	249°47'05"
5	424 379,51	1 292 432,57	34,52	238°45'25"
6	424 361,60	1 292 403,06	38,31	230°55'28"
7	424 337,45	1 292 373,32	39,39	219°14'15"
8	424 306,95	1 292 348,40	36,49	211°01'56"
9	424 275,68	1 292 329,59	33,93	199°14'58"
10	424 243,65	1 292 318,41	36,32	189°15'52"
11	424 207,80	1 292 312,56	32,29	179°32'56"
12	424 175,52	1 292 312,81	31,72	171°17'47"
13	424 144,17	1 292 317,61	11,6	242°51'01"
14	424 138,88	1 292 307,29	16,39	153°48'13"
15	424 124,17	1 292 314,53	4,04	240°57'08"
16	424 122,21	1 292 311,00	9,61	151°44'14"
17	424 113,75	1 292 315,55	5,04	061°53'57"
18	424 116,12	1 292 319,99	3,21	152°22'44"
19	424 113,28	1 292 321,48	5,6	061°00'40"
20	424 115,99	1 292 326,38	11,72	152°20'42"
21	424 105,61	1 292 331,82	8,2	240°15'18"
22	424 101,54	1 292 324,70	14,1	152°02'57"
23	424 089,09	1 292 331,31	8,97	059°35'28"
24	424 093,63	1 292 339,05	29,24	145°57'33"
25	424 069,40	1 292 355,41	28,79	139°04'37"
26	424 047,65	1 292 374,27	20,32	149°35'06"
27	424 030,12	1 292 384,56	5,68	055°31'36"
28	424 033,34	1 292 389,24	26,11	128°34'38"
29	424 017,06	1 292 409,66	23,06	146°27'28"
30	423 997,84	1 292 422,40	10,75	056°19'19"
31	424 003,80	1 292 431,34	34,42	111°29'07"
32	423 991,19	1 292 463,37	29,89	102°51'26"
33	423 984,54	1 292 492,51	40,52	093°30'09"
34	423 982,06	1 292 532,96	34,27	081°10'39"
35	423 987,32	1 292 566,83	27,83	074°08'01"
36	423 994,93	1 292 593,60	9,54	147°24'14"
37	423 986,89	1 292 598,74	21,8	058°20'55"
38	423 998,33	1 292 617,30	6,5	329°17'59"
39	424 003,93	1 292 613,97	35,61	057°37'47"
40	424 022,99	1 292 644,05	35,02	050°02'02"
41	424 045,49	1 292 670,89	33,35	041°07'43"
42	424 070,61	1 292 692,83	1,99	143°44'52"
43	424 069,00	1 292 694,00	17,54	053°53'44"
44	424 079,34	1 292 708,18	9,79	321°34'55"
45	424 087,01	1 292 702,09	49,3	023°24'02"







46	424 132,26	1 292 721,67	4,55	144°27'44"
47	424 128,56	1 292 724,32	9,84	053°44'46"
48	424 134,38	1 292 732,26	12,94	325°17'59"
49	424 145,01	1 292 724,89	34,7	007°20'54"
50	424 179,43	1 292 729,33	29,89	357°51'26"
51	424 209,30	1 292 728,21	29,89	349°17'09"
52	424 238,67	1 292 722,65	31,77	341°35'53"
53	424 268,82	1 292 712,63	9,33	060°38'32"
54	424 273,39	1 292 720,76	11,83	331°46'58"
55	424 283,81	1 292 715,17	8,77	240°27'40"
56	424 279,49	1 292 707,54	6,15	330°15'18"
57	424 284,83	1 292 704,49	8,94	060°09'15"
58	424 289,28	1 292 712,24	13,61	330°19'17"
59	424 301,10	1 292 705,51	6,5	239°25'15"
60	424 297,80	1 292 699,91	41,42	326°13'09"
61	424 332,22	1 292 676,88	13,58	330°40'55"
62	424 344,06	1 292 670,24	4,64	236°44'44"
63	424 341,52	1 292 666,36	10,07	315°00'00"
64	424 412,19	1 292 509,76	17,07	244°22'50"
65	424 348,64	1 292 659,24	6,68	057°49'17"
66	424 352,20	1 292 664,90	11,51	332°01'14"
67	424 362,37	1 292 659,50	11,29	238°48'54"
68	424 356,52	1 292 649,84	38,86	305°08'44"
69	424 378,89	1 292 618,06	10,03	334°05'03"
70	424 387,91	1 292 613,67	8,87	245°27'15"
71	424 384,23	1 292 605,60	25,2	290°40'28"
72	424 393,12	1 292 582,02	31,91	281°29'20"
73	424 399,48	1 292 550,76	35	273°05'40"

**105. Объект культурного наследия «Дом Чебозарова с флигелем», Воронежская область, г. Острогожск, ул. Кузнецова, 62 (уточненный адрес - Воронежская область, г. Острогожск, ул. Кузнецова, 64)**

105.1. Графическое описание местоположения границ защитной зоны



**Условные обозначения:**

-  - граница защитной зоны
-  1, 2 - характерная точка границ защитной зоны
-  :35 - кадастровый номер земельного участка
-  - граница земельного участка, включенная в ЕГРН
-  - граница кадастрового квартала
-  - объект культурного наследия

105.2. Перечень координат характерных точек границ защитной зоны

Наименование поворотных точек	Координаты поворотных точек в МСК-36		Мера линий, м	Дирекционный угол
	X	Y		
1	424 622,63	1 292 322,91	24,54	265°21'24"
2	424 620,64	1 292 298,45	7,33	326°18'36"
3	424 626,75	1 292 294,38	18,4	240°15'08"
4	424 617,62	1 292 278,41	21,64	255°32'36"
5	424 612,22	1 292 257,46	14,72	328°27'55"
6	424 624,76	1 292 249,76	13,45	057°59'41"
7	424 631,90	1 292 261,16	13,6	326°45'19"
8	424 643,27	1 292 253,71	29,69	237°56'33"
9	424 627,51	1 292 228,54	25,46	148°03'19"
10	424 605,90	1 292 242,02	38,79	241°34'35"
11	424 587,44	1 292 207,90	37,35	234°38'34"
12	424 565,83	1 292 177,45	29,89	225°00'00"
13	424 544,69	1 292 156,31	29,89	216°25'43"
14	424 520,64	1 292 138,56	29,27	207°55'31"
15	424 494,78	1 292 124,85	30,51	199°23'40"
16	424 466,00	1 292 114,72	29,89	190°42'51"
17	424 436,63	1 292 109,16	37,35	181°04'17"
18	424 399,29	1 292 108,46	37,35	170°21'26"
19	424 362,47	1 292 114,72	29,89	160°42'51"
20	424 334,26	1 292 124,59	31,31	151°41'16"
21	424 306,69	1 292 139,44	5,8	241°11'21"
22	424 303,90	1 292 134,36	42,79	150°50'46"
23	424 266,53	1 292 155,20	7,28	061°55'58"
24	424 269,95	1 292 161,62	23,64	136°40'13"
25	424 252,76	1 292 177,84	10,02	239°48'05"
26	424 247,72	1 292 169,18	22,42	150°49'09"
27	424 228,14	1 292 180,11	18,1	060°33'16"
28	424 237,04	1 292 195,88	26,34	124°43'26"
29	424 222,03	1 292 217,53	29,27	241°28'45"
30	424 208,06	1 292 191,81	32,87	151°50'58"
31	424 179,08	1 292 207,32	34,04	061°24'50"
32	424 195,37	1 292 237,21	24,77	332°36'20"
33	424 217,35	1 292 225,81	29,89	113°34'17"
34	424 205,40	1 292 253,21	13,04	150°14'36"
35	424 194,08	1 292 259,68	13,76	064°51'19"
36	424 199,92	1 292 272,14	32,6	099°09'27"
37	424 194,74	1 292 304,32	26,54	089°46'38"
38	424 194,84	1 292 330,86	7,01	136°28'08"
39	424 189,76	1 292 335,69	8,14	051°20'25"
40	424 194,84	1 292 342,05	34,11	077°31'03"
41	424 202,21	1 292 375,35	32,87	069°00'59"
42	424 213,98	1 292 406,04	34,05	060°58'09"
43	424 230,51	1 292 435,82	29,89	053°34'17"
44	424 248,26	1 292 459,87	37,64	044°21'43"





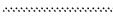

45	424 275,17	1 292 486,19	34,71	031°49'39"
46	424 304,66	1 292 504,49	7,06	149°44'37"
47	424 298,56	1 292 508,05	14,79	061°13'56"
48	424 305,68	1 292 521,01	16,56	329°25'58"
49	424 319,93	1 292 512,59	29,18	019°55'25"
50	424 347,37	1 292 522,54	21,78	059°13'19"
51	424 358,51	1 292 541,25	16,29	329°24'28"
52	424 372,53	1 292 532,96	6,3	246°43'13"
53	424 370,04	1 292 527,18	29,89	004°17'09"
54	424 399,85	1 292 529,41	29,89	355°42'51"
55	424 429,66	1 292 527,18	3,61	049°13'58"
56	424 432,02	1 292 529,91	5,24	337°09'59"
57	424 436,85	1 292 527,88	3,19	061°23'22"
58	424 438,37	1 292 530,67	7,51	336°02'15"
59	424 445,24	1 292 527,62	3,44	244°00'12"
60	424 443,73	1 292 524,53	15,31	354°27'13"
61	424 458,97	1 292 523,05	4,73	306°15'14"
62	424 461,76	1 292 519,23	27,96	344°21'01"
63	424 488,69	1 292 511,69	39,88	335°47'31"
64	424 525,06	1 292 495,34	34,31	323°26'08"
65	424 552,62	1 292 474,90	30,5	315°06'25"
66	424 574,23	1 292 453,37	29,89	306°25'43"
67	424 591,98	1 292 429,32	29,89	297°51'26"
68	424 605,94	1 292 402,89	40,52	287°05'11"
69	424 617,85	1 292 364,16	41,53	276°36'51"

## 106. Объект культурного наследия «Дом Бреусова», Воронежская область, г. Острогжск, ул. Ленина, 3а

### 106.1. Графическое описание местоположения границ защитной зоны



#### Условные обозначения:

-  - граница защитной зоны
-  1, 2 - характерная точка границ защитной зоны
-  :35 - кадастровый номер земельного участка
-  - граница земельного участка, включенная в ЕГРН
-  - граница кадастрового квартала
-  - объект культурного наследия

### 106.2. Перечень координат характерных точек границ защитной зоны

Наименование поворотных точек	Координаты поворотных точек в МСК-36		Мера линий, м	Дирекционный угол
	X	Y		
1	424260,84	1292447,08	36,00	212°10'33"
2	424230,37	1292427,91	47,11	195°38'17"

3	424185,00	1292415,21	57,56	187°04'32"
4	424127,88	1292408,12	59,42	166°55'38"
5	424070,00	1292421,56	39,62	153°09'25"
6	424034,65	1292439,45	7,62	238°25'02"
7	424030,66	1292432,96	13,68	147°08'47"
8	424019,17	1292440,38	7,14	056°42'38"
9	424023,09	1292446,35	32,50	140°49'51"
10	423997,89	1292466,88	5,52	239°32'04"
11	423995,09	1292462,12	6,89	146°43'30"
12	423989,33	1292465,90	6,64	061°39'30"
13	423992,48	1292471,74	33,44	132°24'22"
14	423969,93	1292496,43	43,28	120°52'23"
15	423947,72	1292533,58	44,92	108°40'08"
16	423933,34	1292576,14	42,06	096°06'52"
17	423928,86	1292617,96	53,23	081°31'50"
18	423936,70	1292670,61	42,62	068°56'42"
19	423952,01	1292710,38	31,34	058°23'03"
20	423968,44	1292737,07	59,28	045°53'43"
21	424009,70	1292779,64	47,32	032°04'52"
22	424049,79	1292804,77	11,63	019°16'34"
23	424060,77	1292808,61	8,45	041°58'38"
24	424067,05	1292814,26	3,88	308°36'49"
25	424069,47	1292811,23	4,30	016°29'42"
26	424073,59	1292812,45	3,57	130°41'18"
27	424071,26	1292815,16	8,54	036°45'45"
28	424078,10	1292820,27	6,44	306°43'39"
29	424081,95	1292815,11	31,54	006°06'56"
30	424113,31	1292818,47	31,37	000°00'00"
31	424144,68	1292818,47	6,02	047°17'26"
32	424148,76	1292822,89	5,03	322°21'18"
33	424152,74	1292819,82	43,61	347°46'50"
34	424195,36	1292810,59	7,98	035°55'18"
35	424201,82	1292815,27	9,38	306°22'08"
36	424207,38	1292807,72	1,92	033°31'28"
37	424208,98	1292808,78	5,24	306°23'20"
38	424212,09	1292804,56	30,79	332°04'11"
39	424239,29	1292790,14	2,74	054°48'09"
40	424240,87	1292792,38	15,67	323°46'25"
41	424253,51	1292783,12	1,89	235°07'56"
42	424252,43	1292781,57	21,81	325°59'22"
43	424270,51	1292769,37	37,96	315°00'00"
44	424297,35	1292742,53	1,97	058°53'13"
45	424298,37	1292744,22	11,29	326°27'02"
46	424307,78	1292737,98	3,60	057°22'12"
47	424309,72	1292741,01	18,24	328°58'37"
48	424325,35	1292731,61	15,85	240°41'08"
49	424317,59	1292717,79	4,06	148°11'21"
50	424314,14	1292719,93	21,43	298°56'44"
51	424324,51	1292701,18	27,70	292°17'49"
52	424335,02	1292675,55	9,84	322°38'27"





53	424342,84	1292669,58	7,62	234°10'58"
54	424338,38	1292663,40	37,83	279°51'48"
55	424344,86	1292626,13	35,62	268°43'45"
56	424344,07	1292590,52	37,73	257°27'47"
57	424335,88	1292553,69	9,55	330°40'18"
58	424344,21	1292549,01	9,28	238°02'26"
59	424339,30	1292541,14	7,18	147°40'54"
60	424333,23	1292544,98	34,41	245°34'21"
61	424319,00	1292513,65	5,43	326°02'47"
62	424323,50	1292510,62	11,27	237°56'46"
63	424317,52	1292501,07	5,63	150°12'17"
64	424312,63	1292503,87	10,69	236°33'46"
65	424306,74	1292494,95	1,65	326°53'19"
66	424308,12	1292494,05	4,06	238°53'28"
67	424306,02	1292490,57	1,99	149°49'35"
68	424304,30	1292491,57	10,08	227°39'13"
69	424297,51	1292484,12	9,85	238°07'05"
70	424292,31	1292475,76	10,25	226°51'28"
71	424285,30	1292468,28	2,05	328°47'46"
72	424287,05	1292467,22	11,15	238°20'55"
73	424281,20	1292457,73	4,77	149°24'24"
74	424277,09	1292460,16	9,70	220°21'28"
75	424269,70	1292453,88	8,41	327°10'44"
76	424276,77	1292449,32	10,50	237°12'09"
77	424271,08	1292440,49	12,18	147°14'11"

**107. Объект культурного наследия «Дом Зуева с надворными постройками», Воронежская область, г. Острогжск, ул. Ленина, 5**

107.1. Графическое описание местоположения границ защитной зоны



**Условные обозначения:**

-  - граница защитной зоны
- 1, 2 - характерная точка границ защитной зоны
- :35 - кадастровый номер земельного участка
-  - граница земельного участка, включенная в ЕГРН
-  - граница кадастрового квартала
-  - объект культурного наследия

107.2. Перечень координат характерных точек границ защитной зоны

Наименование поворотных точек	Координаты поворотных точек в МСК-36		Мера линий, м	Дирекционный угол
	X	Y		
1	424198,58	1292400,87	39,99	237°48'44"
2	424177,28	1292367,03	19,18	151°03'20"
3	424160,50	1292376,31	18,62	057°32'52"

4	424170,49	1292392,02	36,77	183°34'14"
5	424133,79	1292389,73	18,34	329°16'00"
6	424149,55	1292380,36	6,61	238°51'29"
7	424146,13	1292374,70	7,81	149°02'10"
8	424139,43	1292378,72	2,16	239°02'10"
9	424138,32	1292376,87	11,00	149°08'36"
10	424128,88	1292382,51	2,15	059°15'52"
11	424129,98	1292384,36	3,66	149°05'24"
12	424126,84	1292386,24	2,05	239°10'48"
13	424125,79	1292384,48	2,28	149°09'55"
14	424123,83	1292385,65	3,95	239°12'38"
15	424121,81	1292382,26	1,61	149°16'52"
16	424120,43	1292383,08	21,25	237°56'25"
17	424109,15	1292365,07	7,45	149°20'22"
18	424102,74	1292368,87	25,18	058°25'53"
19	424115,92	1292390,32	32,94	171°25'38"
20	424083,35	1292395,23	6,02	239°28'36"
21	424080,29	1292390,04	3,92	157°41'00"
22	424076,66	1292391,53	9,09	147°50'52"
23	424068,96	1292396,37	26,01	153°14'52"
24	424045,73	1292408,08	39,45	149°24'17"
25	424011,77	1292428,16	57,78	137°47'06"
26	423968,98	1292466,98	53,18	122°14'59"
27	423940,60	1292511,96	40,76	107°43'41"
28	423928,19	1292550,78	4,87	143°16'17"
29	423924,29	1292553,69	6,10	237°27'24"
30	423921,01	1292548,55	4,45	146°16'27"
31	423917,31	1292551,02	14,63	058°09'23"
32	423925,03	1292563,45	39,13	092°50'31"
33	423923,09	1292602,53	4,12	237°53'29"
34	423920,90	1292599,04	7,20	145°52'07"
35	423914,94	1292603,08	10,87	057°44'35"
36	423920,74	1292612,27	2,96	331°05'45"
37	423923,33	1292610,84	42,34	080°35'36"
38	423930,25	1292652,61	53,34	071°15'58"
39	423947,38	1292703,12	40,07	058°17'36"
40	423968,44	1292737,21	56,18	043°50'20"
41	424008,96	1292776,12	43,32	029°29'38"
42	424046,67	1292797,45	3,04	132°43'51"
43	424044,61	1292799,68	7,26	044°29'52"
44	424049,79	1292804,77	3,92	316°51'39"
45	424052,65	1292802,09	3,10	041°36'10"
46	424054,97	1292804,15	3,66	316°53'00"
47	424057,64	1292801,65	7,42	018°12'55"
48	424064,69	1292803,97	6,07	130°11'31"
49	424060,77	1292808,61	8,45	041°58'38"
50	424067,05	1292814,26	9,71	308°36'16"
51	424073,11	1292806,67	33,87	010°53'31"
52	424106,37	1292813,07	34,18	000°36'12"
53	424140,55	1292813,43	12,53	049°02'47"



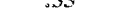
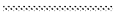


54	424148,76	1292822,89	7,44	322°18'51"
55	424154,65	1292818,34	2,99	237°35'16"
56	424153,05	1292815,82	4,22	223°50'48"
57	424150,01	1292812,90	26,08	349°43'43"
58	424175,67	1292808,25	23,98	341°40'15"
59	424198,43	1292800,71	1,60	037°52'30"
60	424199,69	1292801,69	9,75	126°44'26"
61	424193,86	1292809,50	9,83	035°56'15"
62	424201,82	1292815,27	9,38	306°22'08"
63	424207,38	1292807,72	1,92	033°31'28"
64	424208,98	1292808,78	5,24	306°23'20"
65	424212,09	1292804,56	9,64	216°41'30"
66	424204,36	1292798,80	78,04	329°15'06"
67	424271,43	1292758,90	2,85	057°45'37"
68	424272,95	1292761,31	11,06	329°53'20"
69	424282,52	1292755,76	7,15	240°36'11"
70	424279,01	1292749,53	49,09	309°14'48"
71	424310,07	1292711,51	33,97	298°39'18"
72	424326,36	1292681,70	3,91	325°12'44"
73	424329,57	1292679,47	3,12	239°09'44"
74	424327,97	1292676,79	6,38	324°07'04"
75	424333,14	1292673,05	3,13	053°03'25"
76	424335,02	1292675,55	9,84	322°38'27"
77	424342,84	1292669,58	9,38	234°11'33"
78	424337,35	1292661,97	5,76	143°49'35"
79	424332,70	1292665,37	56,74	280°33'05"
80	424343,09	1292609,59	56,15	262°00'15"
81	424335,28	1292553,99	10,22	330°51'10"
82	424344,21	1292549,01	9,28	238°02'26"
83	424339,30	1292541,14	7,18	147°40'54"
84	424333,23	1292544,98	34,53	246°33'11"
85	424319,49	1292513,30	4,82	326°14'39"
86	424323,50	1292510,62	11,27	237°56'46"
87	424317,52	1292501,07	4,08	151°06'33"
88	424313,95	1292503,04	24,05	238°02'06"
89	424301,22	1292482,64	36,93	327°28'18"
90	424332,36	1292462,78	6,02	240°32'19"
91	424329,40	1292457,54	41,46	327°32'26"
92	424364,38	1292435,29	14,80	238°35'53"
93	424356,67	1292422,66	41,68	147°46'13"
94	424321,41	1292444,89	6,83	059°41'00"
95	424324,86	1292450,79	3,46	144°17'21"
96	424322,05	1292452,81	1,19	236°58'34"
97	424321,40	1292451,81	33,71	147°01'18"
98	424293,12	1292470,16	26,53	229°14'05"
99	424275,80	1292450,07	1,23	322°17'20"
100	424276,77	1292449,32	10,50	237°12'09"
101	424271,08	1292440,49	3,68	147°13'05"
102	424267,99	1292442,48	45,30	216°25'38"
103	424231,54	1292415,58	36,09	204°03'04"

**108. Объект культурного наследия «Дом Орлова с надворными постройками», Воронежская область, г. Острогожск, ул. Ленина, 6**

**108.1. Графическое описание местоположения границ защитной зоны**



**Условные обозначения:**

-  - граница защитной зоны
-  1, 2 - характерная точка границ защитной зоны
-  :35 - кадастровый номер земельного участка
-  - граница земельного участка, включенная в ЕГРН
-  - граница кадастрового квартала
-  - объект культурного наследия

**108.2. Перечень координат характерных точек границ защитной зоны**

Наименование поворотных точек	Координаты поворотных точек в МСК-36		Мера линий, м	Дирекционный угол
	X	Y		
1	424219,75	1292382,92	35,73	187°50'56"

2	424184,35	1292378,04	13,45	237°34'28"
3	424177,14	1292366,69	19,22	149°58'00"
4	424160,50	1292376,31	11,98	165°44'36"
5	424148,89	1292379,26	5,33	238°48'54"
6	424146,13	1292374,70	7,81	149°02'10"
7	424139,43	1292378,72	2,16	239°02'10"
8	424138,32	1292376,87	11,00	149°08'36"
9	424128,88	1292382,51	6,05	164°46'11"
10	424123,04	1292384,10	2,21	236°14'17"
11	424121,81	1292382,26	1,61	149°16'52"
12	424120,43	1292383,08	21,25	237°56'25"
13	424109,15	1292365,07	7,45	149°20'22"
14	424102,74	1292368,87	21,42	058°19'14"
15	424113,99	1292387,10	34,33	157°03'52"
16	424082,37	1292400,48	10,62	237°27'45"
17	424076,66	1292391,53	9,09	147°50'52"
18	424068,96	1292396,37	8,69	058°16'02"
19	424073,53	1292403,76	9,31	146°33'57"
20	424065,76	1292408,89	7,08	237°03'03"
21	424061,91	1292402,95	16,84	147°44'06"
22	424047,67	1292411,94	7,16	057°43'53"
23	424051,49	1292417,99	25,90	139°31'33"
24	424031,79	1292434,80	2,16	238°26'41"
25	424030,66	1292432,96	13,68	147°08'47"
26	424019,17	1292440,38	4,31	057°25'00"
27	424021,49	1292444,01	27,35	132°18'12"
28	424003,08	1292464,24	51,19	122°23'10"
29	423975,66	1292507,47	32,57	109°05'09"
30	423965,01	1292538,25	8,55	235°06'05"
31	423960,12	1292531,24	12,26	148°02'03"
32	423949,72	1292537,73	12,77	061°12'25"
33	423955,87	1292548,92	9,84	330°43'29"
34	423964,45	1292544,11	32,68	098°05'34"
35	423959,85	1292576,46	4,52	145°27'55"
36	423956,13	1292579,02	5,82	059°59'55"
37	423959,04	1292584,06	42,02	085°23'09"
38	423962,42	1292625,94	50,99	072°30'11"
39	423977,75	1292674,57	52,58	059°04'45"
40	424004,77	1292719,68	51,41	044°42'30"
41	424041,31	1292755,85	11,23	052°35'58"
42	424048,13	1292764,77	3,51	326°02'17"
43	424051,04	1292762,81	22,76	033°48'06"
44	424069,95	1292775,47	7,10	130°22'26"
45	424065,35	1292780,88	10,82	040°25'45"
46	424073,59	1292787,90	9,81	308°17'42"
47	424079,67	1292780,20	18,72	020°17'02"
48	424097,23	1292786,69	39,95	014°41'25"
49	424135,87	1292796,82	20,97	007°17'16"
50	424156,67	1292799,48	4,81	134°49'53"
51	424153,28	1292802,89	12,45	041°29'04"







52	424162,61	1292811,14	8,71	311°24'54"
53	424168,37	1292804,61	7,23	218°59'38"
54	424162,75	1292800,06	22,91	356°43'18"
55	424185,62	1292798,75	4,93	039°59'02"
56	424189,40	1292801,92	5,24	310°07'38"
57	424192,78	1292797,91	28,34	348°42'21"
58	424220,57	1292792,36	22,14	340°28'36"
59	424241,44	1292784,96	0,91	042°18'58"
60	424242,11	1292785,57	5,05	141°59'44"
61	424238,13	1292788,68	4,60	053°28'43"
62	424240,87	1292792,38	15,67	323°46'25"
63	424253,51	1292783,12	2,58	235°15'46"
64	424252,04	1292781,00	45,87	328°59'21"
65	424291,35	1292757,37	29,46	320°25'34"
66	424314,06	1292738,60	13,28	328°14'13"
67	424325,35	1292731,61	2,98	240°41'03"
68	424323,89	1292729,01	8,83	308°47'30"
69	424329,42	1292722,13	7,33	058°09'07"
70	424333,29	1292728,36	11,36	328°53'52"
71	424343,02	1292722,49	11,43	239°02'10"
72	424337,14	1292712,69	45,68	300°11'29"
73	424360,11	1292673,21	53,24	286°21'07"
74	424375,10	1292622,12	6,92	323°09'48"
75	424380,64	1292617,97	6,57	236°21'30"
76	424377,00	1292612,50	33,03	269°30'52"
77	424376,72	1292579,47	46,12	262°13'29"
78	424370,48	1292533,77	3,07	328°35'17"
79	424373,10	1292532,17	14,18	241°01'54"
80	424366,23	1292519,76	37,28	245°48'24"
81	424350,95	1292485,75	35,38	237°21'40"
82	424331,87	1292455,96	38,52	327°33'06"
83	424364,38	1292435,29	14,80	238°35'53"
84	424356,67	1292422,66	40,49	147°46'27"
85	424322,42	1292444,25	33,83	223°23'00"
86	424297,83	1292421,01	37,33	212°39'05"
87	424266,40	1292400,87	6,93	234°27'10"
88	424262,37	1292395,23	3,57	149°41'50"
89	424259,29	1292397,03	27,65	200°57'31"
90	424233,47	1292387,14	10,49	238°07'40"
91	424227,93	1292378,23	9,43	150°10'20"

**109. Объект культурного наследия «Особняк Чукардина», Воронежская область, г. Острогожск, ул. Карла Маркса, 8 (уточненный адрес - Воронежская область, г. Острогожск, ул. Ленина, 16)**

109.1. Графическое описание местоположения границ защитной зоны



**Условные обозначения:**

-  - граница защитной зоны
-  1, 2 - характерная точка границ защитной зоны
-  :35 - кадастровый номер земельного участка
-  - граница земельного участка, включенная в ЕГРН
-  - граница кадастрового квартала
-  - объект культурного наследия

109.2. Перечень координат характерных точек границ защитной зоны

Наименование поворотных точек	Координаты поворотных точек в МСК-36		Мера линий, м	Дирекционный угол
	X	Y		
1	424189,74	1292200,43	32,07	235°53'37"

2	424171,76	1292173,88	14,02	329°11'26"
3	424183,80	1292166,70	11,80	239°32'39"
4	424177,82	1292156,53	16,22	151°49'25"
5	424163,52	1292164,19	41,99	224°09'38"
6	424133,40	1292134,94	46,02	208°54'56"
7	424093,12	1292112,69	64,08	192°37'12"
8	424030,59	1292098,69	48,51	175°14'04"
9	423982,25	1292102,72	52,53	162°21'30"
10	423932,19	1292118,64	45,34	150°10'42"
11	423892,85	1292141,19	15,44	238°15'58"
12	423884,73	1292128,06	10,92	151°37'41"
13	423875,12	1292133,25	15,53	059°33'18"
14	423882,99	1292146,64	9,08	146°38'33"
15	423875,41	1292151,63	36,37	140°20'37"
16	423847,41	1292174,84	23,35	237°41'06"
17	423834,93	1292155,11	22,06	148°20'29"
18	423816,15	1292166,69	30,00	059°16'19"
19	423831,48	1292192,48	18,95	121°42'38"
20	423821,52	1292208,60	69,47	113°56'57"
21	423793,32	1292272,09	45,95	098°23'47"
22	423786,61	1292317,55	30,03	088°32'59"
23	423787,37	1292347,57	8,59	146°49'41"
24	423780,18	1292352,27	25,53	060°14'28"
25	423792,85	1292374,43	2,36	328°19'44"
26	423794,86	1292373,19	41,76	068°43'52"
27	423810,01	1292412,11	46,03	057°46'13"
28	423834,56	1292451,05	38,40	046°48'54"
29	423860,84	1292479,05	37,63	038°16'37"
30	423890,38	1292502,36	2,79	150°51'57"
31	423887,94	1292503,72	11,58	057°41'45"
32	423894,13	1292513,51	9,81	329°16'36"
33	423902,56	1292508,50	15,04	026°58'27"
34	423915,96	1292515,32	53,14	015°21'53"
35	423967,20	1292529,40	10,98	058°17'36"
36	423972,97	1292538,74	12,94	328°52'37"
37	423984,05	1292532,05	37,63	358°26'49"
38	424021,67	1292531,03	43,42	340°40'19"
39	424062,64	1292516,66	9,40	059°35'24"
40	424067,40	1292524,77	17,98	329°35'57"
41	424082,91	1292515,67	2,31	239°32'49"
42	424081,74	1292513,68	40,19	327°11'16"
43	424115,52	1292491,90	29,62	320°19'41"
44	424138,32	1292472,99	9,01	310°02'59"
45	424144,12	1292466,09	10,60	057°21'32"
46	424149,84	1292475,02	12,23	328°56'52"
47	424160,32	1292468,71	11,03	237°03'32"
48	424154,32	1292459,45	72,43	309°12'03"
49	424200,10	1292403,32	33,59	288°16'04"
50	424210,63	1292371,42	12,56	328°34'29"
51	424221,35	1292364,87	7,37	238°58'59"




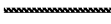
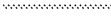

52	424217,55	1292358,55	3,61	152°18'02"
53	424214,35	1292360,23	50,33	277°39'42"
54	424221,06	1292310,35	11,70	326°43'03"
55	424230,84	1292303,93	15,06	237°13'41"
56	424222,69	1292291,27	1,81	147°53'37"
57	424221,16	1292292,23	43,73	256°48'32"
58	424211,18	1292249,65	18,81	253°24'52"
59	424205,81	1292231,62	22,44	329°41'51"
60	424225,18	1292220,30	34,87	239°15'01"
61	424207,35	1292190,33	20,30	150°09'51"

**110. Объект культурного наследия «Дом Тевяшова/Присутственные места/Окружной суд», Воронежская область, г. Острогожск, ул. Ленина, 22**

**110.1. Графическое описание местоположения границ защитной зоны**



**Условные обозначения:**

-  - граница защитной зоны
-  1, 2 - характерная точка границ защитной зоны
-  35 - кадастровый номер земельного участка
-  - граница земельного участка, включенная в ЕГРН
-  - граница кадастрового квартала
-  - объект культурного наследия

110.2. Перечень координат характерных точек границ защитной зоны

Наименование поворотных точек	Координаты поворотных точек в МСК-36		Мера линий, м	Дирекционный угол
	X	Y		
1	424101,10	1291947,95	36,10	210°19'46"
2	424069,94	1291929,72	15,32	206°33'54"
3	424056,24	1291922,87	8,11	238°49'06"
4	424052,04	1291915,93	5,87	151°09'49"
5	424046,90	1291918,76	39,25	191°34'55"
6	424008,45	1291910,88	36,43	184°07'25"
7	423972,11	1291908,26	25,96	172°43'08"
8	423946,36	1291911,55	7,02	327°41'30"
9	423952,29	1291907,80	10,73	239°16'28"
10	423946,81	1291898,58	24,71	148°53'21"
11	423925,65	1291911,35	4,67	059°45'09"
12	423928,00	1291915,38	45,24	167°09'53"
13	423883,89	1291925,43	55,85	157°42'53"
14	423832,21	1291946,61	46,07	142°41'59"
15	423795,56	1291974,53	4,87	237°29'01"
16	423792,94	1291970,42	7,85	324°01'15"
17	423799,29	1291965,81	7,71	235°40'17"
18	423794,94	1291959,44	22,48	146°51'16"
19	423776,12	1291971,73	15,68	058°25'42"
20	423784,33	1291985,09	40,29	125°30'17"
21	423760,93	1292017,89	8,29	153°29'48"
22	423753,51	1292021,59	24,16	242°42'11"
23	423742,43	1292000,12	55,43	153°32'12"
24	423692,81	1292024,82	26,45	064°34'06"
25	423704,17	1292048,71	7,67	151°35'53"
26	423697,42	1292052,36	11,68	063°03'43"
27	423702,71	1292062,77	21,24	332°11'33"
28	423721,50	1292052,86	24,06	245°23'04"
29	423711,48	1292030,99	26,72	331°51'43"
30	423735,04	1292018,39	22,63	062°36'30"
31	423745,45	1292038,48	6,62	332°21'01"
32	423751,31	1292035,41	36,98	109°01'58"
33	423739,25	1292070,37	27,66	149°54'11"
34	423715,32	1292084,24	10,19	059°18'23"
35	423720,52	1292093,00	17,67	330°16'16"
36	423735,86	1292084,24	10,07	095°52'09"
37	423734,83	1292094,26	2,48	150°44'35"
38	423732,67	1292095,47	2,84	060°16'48"
39	423734,08	1292097,94	9,21	094°36'31"
40	423733,34	1292107,12	11,85	239°58'24"
41	423727,41	1292096,86	8,57	151°29'27"
42	423719,88	1292100,95	27,77	060°59'22"
43	423733,35	1292125,24	11,84	084°02'21"
44	423734,58	1292137,02	65,98	080°45'17"
45	423745,18	1292202,14	63,71	066°48'26"







46	423770,27	1292260,70	57,25	050°43'39"
47	423806,51	1292305,02	24,00	059°44'55"
48	423818,60	1292325,75	10,38	326°42'28"
49	423827,28	1292320,05	34,64	030°07'06"
50	423857,24	1292337,43	69,18	013°40'14"
51	423924,46	1292353,78	11,85	150°17'50"
52	423914,17	1292359,65	12,34	060°31'33"
53	423920,24	1292370,39	33,57	330°51'15"
54	423949,56	1292354,04	16,81	354°22'03"
55	423966,29	1292352,39	7,52	058°25'21"
56	423970,23	1292358,80	3,29	148°31'45"
57	423967,42	1292360,52	7,32	058°14'37"
58	423971,27	1292366,74	3,27	328°29'45"
59	423974,06	1292365,03	16,44	058°15'12"
60	423982,71	1292379,01	4,55	328°45'20"
61	423986,60	1292376,65	5,01	057°38'34"
62	423989,28	1292380,88	7,31	328°25'05"
63	423995,51	1292377,05	31,81	236°47'58"
64	423978,09	1292350,43	63,41	348°06'51"
65	424040,14	1292337,37	50,34	334°57'25"
66	424085,75	1292316,06	38,48	321°53'29"
67	424116,03	1292292,31	9,07	055°28'07"
68	424121,17	1292299,78	11,90	326°26'36"
69	424131,09	1292293,20	11,30	238°20'58"
70	424125,16	1292283,58	26,30	310°50'15"
71	424142,36	1292263,68	27,44	301°30'03"
72	424156,70	1292240,28	12,76	293°28'12"
73	424161,78	1292228,58	10,84	330°14'31"
74	424171,19	1292223,20	8,66	242°11'32"
75	424167,15	1292215,54	46,57	283°21'32"
76	424177,91	1292170,23	6,87	329°03'54"
77	424183,80	1292166,70	9,04	239°32'50"
78	424179,22	1292158,91	68,36	272°38'58"
79	424182,38	1292090,62	31,42	058°21'50"
80	424198,86	1292117,37	12,54	328°37'44"
81	424209,57	1292110,84	48,63	238°21'34"
82	424184,06	1292069,44	6,16	148°20'59"
83	424178,82	1292072,67	3,77	256°39'50"
84	424177,95	1292069,00	5,02	328°16'22"
85	424182,22	1292066,36	15,44	238°46'54"
86	424174,22	1292053,16	32,48	249°10'17"
87	424162,67	1292022,80	37,84	239°16'49"
88	424143,34	1291990,27	43,52	227°14'05"
89	424113,79	1291958,32	1,79	327°59'41"
90	424115,31	1291957,37	15,31	238°53'42"
91	424107,40	1291944,26	7,30	149°38'31"

# 111. Объект культурного наследия «Трактир Морозова», Воронежская область, г. Острогжск, ул. Ленина, 26

## 111.1. Графическое описание местоположения границ защитной зоны



### Условные обозначения:

-  - граница защитной зоны
-  1, 2 - характерная точка границ защитной зоны
-  :35 - кадастровый номер земельного участка
-  - граница земельного участка, включенная в ЕГРН
-  - граница кадастрового квартала
-  - объект культурного наследия

## 111.2. Перечень координат характерных точек границ защитной зоны

Наименование поворотных точек	Координаты поворотных точек в МСК-36		Мера линий, м	Дирекционный угол
	X	Y		
1	423699,14	1291845,43	24,22	143°29'40"

2	423679,67	1291859,84	46,93	136°53'28"
3	423645,41	1291891,91	64,00	120°16'00"
4	423613,15	1291947,19	66,26	098°50'48"
5	423602,96	1292012,66	12,59	142°21'23"
6	423592,99	1292020,35	14,43	052°54'56"
7	423601,69	1292031,86	2,36	327°59'41"
8	423603,69	1292030,61	44,05	079°59'56"
9	423611,34	1292073,99	30,00	068°50'26"
10	423622,17	1292101,97	2,21	166°39'20"
11	423620,02	1292102,48	9,61	077°08'06"
12	423622,16	1292111,85	2,36	347°47'12"
13	423624,47	1292111,35	26,83	073°40'45"
14	423632,01	1292137,10	2,80	160°47'14"
15	423629,37	1292138,02	17,78	071°32'04"
16	423635,00	1292154,88	3,65	163°56'49"
17	423631,49	1292155,89	16,55	074°30'40"
18	423635,91	1292171,84	16,18	342°40'24"
19	423651,36	1292167,02	23,46	253°19'35"
20	423644,63	1292144,55	2,77	344°54'30"
21	423647,30	1292143,83	33,64	051°45'38"
22	423668,12	1292170,25	7,18	173°55'27"
23	423660,98	1292171,01	73,75	085°47'35"
24	423666,39	1292244,56	14,93	356°32'36"
25	423681,29	1292243,66	65,55	265°22'17"
26	423676,00	1292178,32	54,04	036°32'05"
27	423719,42	1292210,49	51,51	020°52'11"
28	423767,55	1292228,84	73,46	003°27'54"
29	423840,88	1292233,28	36,50	150°05'30"
30	423809,24	1292251,48	14,08	060°53'10"
31	423816,09	1292263,78	69,28	330°13'09"
32	423876,22	1292229,37	4,94	242°54'59"
33	423873,97	1292224,97	4,81	358°41'24"
34	423878,78	1292224,86	6,25	058°40'29"
35	423882,03	1292230,20	17,00	330°35'07"
36	423896,84	1292221,85	5,14	238°02'31"
37	423894,12	1292217,49	13,80	334°49'39"
38	423906,61	1292211,62	13,43	330°06'44"
39	423918,25	1292204,93	4,13	055°57'48"
40	423920,56	1292208,35	16,40	328°58'35"
41	423934,61	1292199,90	1,21	058°08'42"
42	423935,25	1292200,93	6,51	328°11'26"
43	423940,78	1292197,50	5,72	238°08'36"
44	423937,76	1292192,64	18,38	324°00'33"
45	423952,63	1292181,84	39,15	315°00'00"
46	423980,31	1292154,16	25,39	306°19'10"
47	423995,35	1292133,70	3,93	057°29'03"
48	423997,46	1292137,01	17,92	329°47'14"
49	424012,95	1292127,99	9,36	060°08'56"
50	424017,61	1292136,11	11,94	325°09'55"
51	424027,41	1292129,29	11,39	237°41'27"







52	424021,32	1292119,66	3,37	327°43'28"
53	424024,17	1292117,86	9,93	237°22'58"
54	424018,82	1292109,50	3,35	147°55'20"
55	424015,98	1292111,28	9,71	237°49'55"
56	424010,81	1292103,06	46,55	286°10'37"
57	424023,78	1292058,35	29,82	060°18'19"
58	424038,55	1292084,25	12,68	328°05'26"
59	424049,31	1292077,55	44,58	241°32'36"
60	424028,07	1292038,36	3,05	154°11'24"
61	424025,32	1292039,69	45,34	266°52'37"
62	424022,85	1291994,42	33,52	257°08'28"
63	424015,39	1291961,74	3,38	328°25'33"
64	424018,27	1291959,97	10,49	238°50'23"
65	424012,84	1291950,99	2,02	148°44'42"
66	424011,11	1291952,04	22,41	244°32'40"
67	424001,48	1291931,81	46,42	238°32'58"
68	423977,26	1291892,21	37,83	228°43'07"
69	423952,30	1291863,78	38,03	217°48'04"
70	423922,25	1291840,47	37,76	207°04'51"
71	423888,63	1291823,28	3,09	325°01'23"
72	423891,16	1291821,51	4,73	238°23'33"
73	423888,68	1291817,48	7,06	148°07'56"
74	423882,68	1291821,21	1,69	204°53'38"
75	423881,15	1291820,50	3,84	238°45'16"
76	423879,16	1291817,22	3,41	148°18'55"
77	423876,26	1291819,01	15,43	196°19'59"
78	423861,45	1291814,67	32,17	189°49'31"
79	423829,75	1291809,18	39,27	178°40'20"
80	423790,49	1291810,09	43,15	166°46'43"
81	423748,48	1291819,96	13,44	239°15'20"
82	423741,61	1291808,41	36,81	148°39'16"
83	423710,17	1291827,56	9,50	057°01'45"
84	423715,34	1291835,53	5,80	152°27'45"
85	423710,20	1291838,21	13,79	239°47'29"
86	423703,26	1291826,29	13,45	148°44'39"
87	423691,76	1291833,27	14,22	058°44'46"

**112. Объект культурного наследия «Особняк Чукина», Воронежская область, г. Острогожск, ул. Ленина, 28**

**112.1. Графическое описание местоположения границ защитной зоны**



**Условные обозначения:**

-  - граница защитной зоны
-  1, 2 - характерная точка границ защитной зоны
-  :35 - кадастровый номер земельного участка
-  - граница земельного участка, включенная в ЕГРН
-  - граница кадастрового квартала
-  - объект культурного наследия

112.2. Перечень координат характерных точек границ защитной зоны

Наименование поворотных точек	Координаты поворотных точек в МСК-36		Мера линий, м	Дирекционный угол
	X	Y		
1	423878,77	1291778,50	50,18	195°57'00"
2	423830,52	1291764,71	36,06	188°00'07"
3	423794,81	1291759,69	36,23	175°33'06"
4	423758,69	1291762,50	5,52	235°59'37"
5	423755,60	1291757,92	15,36	147°33'06"
6	423742,64	1291766,16	44,94	157°32'59"
7	423701,11	1291783,32	22,22	147°00'39"
8	423682,47	1291795,42	13,02	149°47'28"
9	423671,22	1291801,97	23,74	147°40'57"
10	423651,16	1291814,66	28,75	135°13'32"
11	423630,75	1291834,91	10,44	237°26'10"
12	423625,13	1291826,11	0,53	324°12'40"
13	423625,56	1291825,80	12,48	237°08'16"
14	423618,79	1291815,32	29,34	148°55'57"
15	423593,66	1291830,46	9,32	059°30'01"
16	423598,39	1291838,49	9,36	328°59'39"
17	423606,41	1291833,67	19,82	060°33'49"
18	423616,15	1291850,93	4,98	124°21'37"
19	423613,34	1291855,04	14,78	240°16'45"
20	423606,01	1291842,20	1,39	149°44'37"
21	423604,81	1291842,90	3,50	242°37'48"
22	423603,20	1291839,79	7,51	146°54'09"
23	423596,91	1291843,89	21,75	059°27'40"
24	423607,96	1291862,62	6,24	120°57'50"
25	423604,75	1291867,97	22,45	239°00'04"
26	423593,19	1291848,73	12,61	149°01'14"
27	423582,38	1291855,22	29,70	058°59'48"
28	423597,68	1291880,68	11,70	116°26'01"
29	423592,47	1291891,16	10,80	148°42'31"
30	423583,24	1291896,77	8,49	060°53'58"
31	423587,37	1291904,19	4,56	112°17'29"
32	423585,64	1291908,41	9,75	238°40'25"
33	423580,57	1291900,08	5,37	147°10'07"
34	423576,06	1291902,99	5,52	058°41'54"
35	423578,93	1291907,71	4,59	148°27'29"
36	423575,02	1291910,11	12,72	237°31'19"
37	423568,19	1291899,38	7,00	149°59'28"
38	423562,13	1291902,88	23,12	058°47'08"
39	423574,11	1291922,65	10,09	329°54'11"
40	423582,84	1291917,59	52,09	098°31'25"
41	423575,12	1291969,10	6,13	232°25'12"
42	423571,38	1291964,24	5,22	214°17'57"
43	423567,07	1291961,30	10,01	142°23'10"
44	423559,14	1291967,41	7,40	056°54'40"
45	423563,18	1291973,61	4,04	140°19'17"

46	423560,07	1291976,19	13,11	053°07'17"
47	423567,94	1291986,68	10,05	324°28'32"
48	423576,12	1291980,84	5,23	085°36'35"
49	423576,52	1291986,05	6,96	145°25'10"
50	423570,79	1291990,00	9,09	056°37'29"
51	423575,79	1291997,59	2,19	328°03'00"
52	423577,65	1291996,43	32,19	076°31'30"
53	423585,15	1292027,73	40,91	067°12'28"
54	423601,00	1292065,45	44,19	063°35'09"
55	423620,66	1292105,03	6,98	077°35'45"
56	423622,16	1292111,85	2,36	347°47'12"
57	423624,47	1292111,35	26,83	073°40'45"
58	423632,01	1292137,10	2,80	160°47'14"
59	423629,37	1292138,02	17,78	071°32'04"
60	423635,00	1292154,88	3,65	163°56'49"
61	423631,49	1292155,89	16,55	074°30'40"
62	423635,91	1292171,84	16,18	342°40'24"
63	423651,36	1292167,02	23,46	253°19'35"
64	423644,63	1292144,55	5,40	344°59'12"
65	423649,85	1292143,15	10,57	253°27'05"
66	423646,84	1292133,02	40,72	037°44'12"
67	423679,04	1292157,94	38,63	029°13'34"
68	423712,75	1292176,80	4,58	156°44'09"
69	423708,54	1292178,61	5,93	066°06'58"
70	423710,94	1292184,03	14,48	340°33'04"
71	423724,59	1292179,21	29,88	013°11'40"
72	423753,68	1292186,03	20,16	005°15'59"
73	423773,75	1292187,88	22,32	058°01'09"
74	423785,57	1292206,81	20,00	329°46'06"
75	423802,85	1292196,74	10,75	238°09'31"
76	423797,18	1292187,61	29,72	353°28'13"
77	423826,71	1292184,23	25,63	059°40'22"
78	423839,65	1292206,35	23,06	328°36'21"
79	423859,33	1292194,34	19,32	237°57'47"
80	423849,08	1292177,96	46,13	337°41'37"
81	423891,76	1292160,45	5,51	055°38'48"
82	423894,87	1292165,00	9,09	330°33'36"
83	423902,79	1292160,53	4,19	316°09'40"
84	423905,81	1292157,63	7,37	312°18'18"
85	423910,77	1292152,18	2,75	237°00'08"
86	423909,27	1292149,87	21,75	327°01'33"
87	423927,52	1292138,03	13,52	322°34'15"
88	423938,26	1292129,81	15,88	082°43'38"
89	423940,27	1292145,56	1,95	168°10'19"
90	423938,36	1292145,96	8,21	081°35'37"
91	423939,56	1292154,08	40,47	349°00'14"
92	423979,29	1292146,36	11,87	261°22'43"
93	423977,51	1292134,62	4,00	169°55'32"
94	423973,57	1292135,32	14,07	259°43'14"
95	423971,06	1292121,48	13,33	347°02'15"





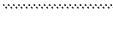

96	423984,05	1292118,49	10,02	257°46'53"
97	423981,93	1292108,70	30,58	168°10'06"
98	423952,00	1292114,97	27,74	308°05'20"
99	423969,11	1292093,14	3,21	065°30'42"
100	423970,44	1292096,06	4,48	335°36'32"
101	423974,52	1292094,21	7,04	245°41'26"
102	423971,62	1292087,79	32,74	299°26'20"
103	423987,71	1292059,28	31,50	289°07'31"
104	423998,03	1292029,52	7,35	059°15'00"
105	424001,79	1292035,84	18,45	329°15'55"
106	424017,65	1292026,41	25,72	239°08'49"
107	424004,46	1292004,33	2,40	151°05'04"
108	424002,36	1292005,49	36,56	272°02'15"
109	424003,66	1291968,95	21,06	328°24'56"
110	424021,60	1291957,92	13,19	238°51'54"
111	424014,78	1291946,63	9,53	146°04'36"
112	424006,87	1291951,95	14,10	241°04'18"
113	424000,05	1291939,61	49,06	251°23'56"
114	423984,40	1291893,11	42,44	243°55'48"
115	423965,75	1291854,99	39,53	232°50'04"
116	423941,87	1291823,49	33,33	222°44'19"
117	423917,39	1291800,87	32,85	214°44'05"
118	423890,39	1291782,15	9,03	238°21'03"
119	423885,65	1291774,46	7,98	149°34'41"

**113. Объект культурного наследия «Дом купеческий», Воронежская область, г. Острогжск, ул. Ленина, 79**

**113.1. Графическое описание местоположения границ защитной зоны**



**Условные обозначения:**

-  - граница защитной зоны
-  1, 2 - характерная точка границ защитной зоны
-  :35 - кадастровый номер земельного участка
-  - граница земельного участка, включенная в ЕГРН
-  - граница кадастрового квартала
-  - объект культурного наследия

**113.2. Перечень координат характерных точек границ защитной зоны**

Наименование поворотных точек	Координаты поворотных точек в МСК-36		Мера линий, м	Дирекционный угол
	X	Y		
1	423 191,00	1 290 796,88	60,38	185°38'44"
2	423 130,91	1 290 790,94	10,45	288°03'13"
3	423 134,15	1 290 781,00	11,78	198°03'02"
4	423 122,95	1 290 777,35	14,78	108°03'18"
5	423 118,37	1 290 791,40	55,80	161°40'43"





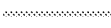

6	423 065,40	1 290 808,94	7,06	197°18'20"
7	423 058,66	1 290 806,84	108,74	141°19'28"
8	422 973,77	1 290 874,79	17,79	116°26'08"
9	422 965,85	1 290 890,72	13,38	257°00'08"
10	422 962,84	1 290 877,68	8,99	167°00'54"
11	422 954,08	1 290 879,70	13,38	077°00'08"
12	422 957,09	1 290 892,74	53,76	107°34'20"
13	422 940,86	1 290 943,99	45,25	098°26'17"
14	422 934,22	1 290 988,75	10,89	079°24'46"
15	422 936,22	1 290 999,45	13,08	104°18'07"
16	422 932,99	1 291 012,12	49,29	079°32'59"
17	422 941,93	1 291 060,59	7,39	153°44'49"
18	422 935,30	1 291 063,86	5,26	063°43'37"
19	422 937,63	1 291 068,58	3,41	153°44'07"
20	422 934,57	1 291 070,09	7,67	063°42'07"
21	422 937,97	1 291 076,97	3,41	333°44'07"
22	422 941,03	1 291 075,46	5,35	063°43'20"
23	422 943,40	1 291 080,26	7,70	073°28'19"
24	422 945,59	1 291 087,64	9,21	064°36'13"
25	422 949,54	1 291 095,96	3,05	113°57'45"
26	422 948,30	1 291 098,75	10,03	065°45'33"
27	422 952,42	1 291 107,90	9,77	020°32'57"
28	422 961,57	1 291 111,33	7,90	064°59'31"
29	422 964,91	1 291 118,49	12,30	026°11'25"
30	422 975,95	1 291 123,92	12,28	153°32'22"
31	422 964,96	1 291 129,39	11,46	064°27'49"
32	422 969,90	1 291 139,73	14,79	333°40'39"
33	422 983,16	1 291 133,17	58,62	048°44'06"
34	423 021,82	1 291 177,23	80,60	021°34'37"
35	423 096,77	1 291 206,87	81,70	001°03'58"
36	423 178,46	1 291 208,39	72,81	338°34'48"
37	423 246,24	1 291 181,80	6,38	329°17'52"
38	423 251,73	1 291 178,54	88,68	317°14'38"
39	423 316,84	1 291 118,34	89,01	291°25'21"
40	423 349,35	1 291 035,48	81,70	266°47'11"
41	423 344,77	1 290 953,91	76,67	244°45'43"
42	423 312,08	1 290 884,56	81,70	226°04'16"
43	423 255,40	1 290 825,72	70,56	204°07'27"

**114. Объект культурного наследия «Усадьба промышленная», Воронежская область, г. Острогжск, ул. Ленина, 88**

114.1. Графическое описание местоположения границ защитной зоны



**Условные обозначения:**

-  - граница защитной зоны
-  1, 2 - характерная точка границ защитной зоны
-  :35 - кадастровый номер земельного участка
-  - граница земельного участка, включенная в ЕГРН
-  - граница кадастрового квартала
-  - объект культурного наследия

114.2. Перечень координат характерных точек границ защитной зоны

Наименование поворотных точек	Координаты поворотных точек в МСК-36		Мера линий, м	Дирекционный угол
	X	Y		
1	423 322,10	1 290 779,95	80,11	214°52'42"
2	423 256,38	1 290 734,14	43,52	273°22'22"
3	423 258,94	1 290 690,70	11,76	181°51'08"

4	423 247,19	1 290 690,32	39,32	093°26'27"
5	423 244,83	1 290 729,57	94,28	186°57'03"
6	423 151,24	1 290 718,16	11,65	195°25'55"
7	423 140,01	1 290 715,06	8,94	105°26'06"
8	423 137,63	1 290 723,68	47,09	171°59'31"
9	423 091,00	1 290 730,24	8,94	193°58'27"
10	423 082,32	1 290 728,08	52,20	155°52'13"
11	423 034,68	1 290 749,42	58,53	149°24'14"
12	422 984,30	1 290 779,21	4,61	112°33'45"
13	422 982,53	1 290 783,47	3,12	022°37'12"
14	422 985,41	1 290 784,67	5,69	112°38'35"
15	422 983,22	1 290 789,92	70,06	120°39'14"
16	422 947,50	1 290 850,19	34,17	106°30'35"
17	422 937,79	1 290 882,95	10,13	168°50'43"
18	422 927,85	1 290 884,91	15,75	078°54'40"
19	422 930,88	1 290 900,37	87,69	083°14'29"
20	422 941,20	1 290 987,45	7,10	169°26'59"
21	422 934,22	1 290 988,75	10,89	079°24'46"
22	422 936,22	1 290 999,45	9,85	349°24'32"
23	422 945,90	1 290 997,64	104,99	057°02'49"
24	423 003,01	1 291 085,74	71,30	034°55'30"
25	423 061,47	1 291 126,56	6,66	041°20'52"
26	423 066,47	1 291 130,96	10,28	063°59'00"
27	423 070,98	1 291 140,20	8,68	333°57'59"
28	423 078,78	1 291 136,39	80,93	005°13'31"
29	423 159,37	1 291 143,76	67,01	346°04'18"
30	423 224,41	1 291 127,63	101,04	331°42'00"
31	423 313,37	1 291 079,73	81,70	307°30'04"
32	423 363,11	1 291 014,91	74,36	284°59'42"
33	423 382,35	1 290 943,08	89,01	261°25'59"
34	423 369,09	1 290 855,06	88,60	237°58'09"

**115. Объект культурного наследия «Дом, в котором жил С.Я. Маршак»,  
Воронежская область, г. Острогжск, ул. Орджоникидзе, 133**

115.1. Графическое описание местоположения границ защитной зоны



**Условные обозначения:**

- граница защитной зоны
- 1, 2 - характерная точка границ защитной зоны
- :35 - кадастровый номер земельного участка
- граница земельного участка, включенная в ЕГРН
- граница кадастрового квартала
- объект культурного наследия

115.2. Перечень координат характерных точек границ защитной зоны

Наименование поворотных точек	Координаты поворотных точек в МСК-36		Мера линий, м	Дирекционный угол
	X	Y		
1	423 966,77	1 291 623,01	29,28	165°35'03"
2	423 938,41	1 291 630,30	25,94	163°51'49"
3	423 913,49	1 291 637,51	27,64	154°49'00"
4	423 888,48	1 291 649,27	24,83	149°57'58"

5	423 866,98	1 291 661,70	25,13	143°04'15"
6	423 846,89	1 291 676,80	31,61	135°30'46"
7	423 824,34	1 291 698,95	30,15	126°38'17"
8	423 806,35	1 291 723,14	31,58	119°12'09"
9	423 790,94	1 291 750,71	37,34	106°43'54"
10	423 780,19	1 291 786,47	8,46	070°01'22"
11	423 783,08	1 291 794,42	4,41	125°12'18"
12	423 780,54	1 291 798,02	21,39	098°11'54"
13	423 777,49	1 291 819,19	28,99	092°08'06"
14	423 776,41	1 291 848,16	18,2	146°17'33"
15	423 761,27	1 291 858,26	14,61	061°02'54"
16	423 768,34	1 291 871,04	11,89	334°55'19"
17	423 779,11	1 291 866,00	31,41	085°05'11"
18	423 781,80	1 291 897,29	26,65	065°23'13"
19	423 792,90	1 291 921,52	19	056°21'06"
20	423 803,43	1 291 937,34	29,94	057°56'23"
21	423 819,32	1 291 962,71	37,23	047°43'57"
22	423 844,36	1 291 990,26	26,13	037°06'56"
23	423 865,20	1 292 006,03	30,34	029°52'08"
24	423 891,51	1 292 021,14	30,47	149°28'18"
25	423 865,26	1 292 036,62	14,55	056°19'15"
26	423 873,33	1 292 048,73	31,4	329°02'56"
27	423 900,26	1 292 032,58	45,79	007°10'34"
28	423 945,69	1 292 038,30	14,66	148°07'53"
29	423 933,24	1 292 046,04	21,99	060°42'27"
30	423 944,00	1 292 065,22	14,78	329°56'50"
31	423 956,79	1 292 057,82	8,44	246°32'02"
32	423 953,43	1 292 050,08	12,02	342°04'39"
33	423 964,87	1 292 046,38	17,56	053°34'02"
34	423 975,30	1 292 060,51	11,86	325°24'43"
35	423 985,06	1 292 053,78	13,27	239°31'56"
36	423 978,33	1 292 042,34	28,28	355°15'11"
37	424 006,51	1 292 040,00	27,66	350°52'05"
38	424 033,82	1 292 035,61	25,7	340°22'50"
39	424 058,03	1 292 026,98	29,83	330°32'19"
40	424 084,00	1 292 012,31	25,96	325°11'46"
41	424 105,32	1 291 997,49	31,88	315°42'42"
42	424 128,14	1 291 975,23	26,36	314°08'22"
43	424 146,50	1 291 956,31	27,88	306°30'44"
44	424 163,09	1 291 933,90	18,52	305°31'37"
45	424 173,85	1 291 918,83	37,54	284°32'49"
46	424 183,28	1 291 882,49	19,81	279°46'00"
47	424 186,64	1 291 862,97	22,13	331°53'00"
48	424 206,16	1 291 852,54	12,7	237°59'58"
49	424 199,43	1 291 841,77	14,45	155°14'39"
50	424 186,31	1 291 847,82	23,57	272°27'21"
51	424 187,32	1 291 824,27	12,52	323°42'24"
52	424 197,41	1 291 816,86	21	238°05'45"
53	424 186,31	1 291 799,03	7,75	145°40'27"
54	424 179,91	1 291 803,40	19,83	274°16'52"



55	424 181,39	1 291 783,63	25,17	254°57'52"
56	424 174,86	1 291 759,32	28,61	323°07'34"
57	424 197,75	1 291 742,15	14,87	232°19'16"
58	424 188,66	1 291 730,38	26,05	144°28'03"
59	424 167,46	1 291 745,52	24,64	237°11'37"
60	424 154,11	1 291 724,81	28,94	235°00'11"
61	424 137,51	1 291 701,10	23,38	329°44'18"
62	424 157,70	1 291 689,32	12,52	239°19'07"
63	424 151,31	1 291 678,55	14,03	149°44'37"
64	424 139,19	1 291 685,62	33,94	239°37'37"
65	424 122,03	1 291 656,34	17,09	327°51'47"
66	424 136,50	1 291 647,25	15,8	243°25'07"
67	424 129,43	1 291 633,12	45,2	150°34'16"
68	424 090,06	1 291 655,33	32,22	207°22'06"
69	424 061,45	1 291 640,52	21,82	206°33'54"
70	424 041,93	1 291 630,76	25,94	189°41'54"
71	424 016,36	1 291 626,39	24,05	186°25'18"
72	423 992,46	1 291 623,70	25,7	181°32'19"

**116. Объект культурного наследия «Церковь Михаила Архангела», Воронежская область, г. Острогжск, ул. Песчаная, 10**

116.1. Графическое описание местоположения границ защитной зоны



**Условные обозначения:**

-  - граница защитной зоны
- 1, 2 - характерная точка границ защитной зоны
- :35 - кадастровый номер земельного участка
- - граница земельного участка, включенная в ЕГРН
- ..... - граница кадастрового квартала
-  - объект культурного наследия

116.2. Перечень координат характерных точек границ защитной зоны

Наименование поворотных точек	Координаты поворотных точек в МСК-36		Мера линий, м	Дирекционный угол
	X	Y		
1	421 595,64	1 291 084,97	36,48	170°05'18"
2	421 559,70	1 291 091,25	39,85	157°01'07"
3	421 523,01	1 291 106,81	33,42	154°43'23"







4	421 492,79	1 291 121,08	29,1	146°51'41"
5	421 468,42	1 291 136,99	35,6	139°50'31"
6	421 441,21	1 291 159,95	34,12	125°22'18"
7	421 421,46	1 291 187,77	36,15	119°10'29"
8	421 403,84	1 291 219,33	38,78	105°22'23"
9	421 393,56	1 291 256,72	35,89	096°11'25"
10	421 389,69	1 291 292,40	39,18	084°54'17"
11	421 393,17	1 291 331,43	13,87	136°11'52"
12	421 383,16	1 291 341,03	24,58	052°57'11"
13	421 397,97	1 291 360,65	59,85	068°24'43"
14	421 419,99	1 291 416,30	109,04	051°58'49"
15	421 487,15	1 291 502,20	16,19	024°38'03"
16	421 501,87	1 291 508,95	10,56	128°44'10"
17	421 495,26	1 291 517,19	10,76	041°59'14"
18	421 503,26	1 291 524,39	10,9	306°02'20"
19	421 509,67	1 291 515,58	83,82	021°35'40"
20	421 587,61	1 291 546,43	58,98	351°03'19"
21	421 645,87	1 291 537,26	65,56	340°35'52"
22	421 707,71	1 291 515,48	89,67	323°57'34"
23	421 780,22	1 291 462,72	116,86	294°46'24"
24	421 829,19	1 291 356,61	117,91	262°38'32"
25	421 814,09	1 291 239,67	32,01	251°03'41"
26	421 803,70	1 291 209,39	32,63	247°18'06"
27	421 791,11	1 291 179,29	43,35	227°37'04"
28	421 761,89	1 291 147,27	8,33	324°43'34"
29	421 768,69	1 291 142,46	22,34	233°44'26"
30	421 755,48	1 291 124,45	10,66	145°44'36"
31	421 746,67	1 291 130,45	18,99	206°47'40"
32	421 729,72	1 291 121,89	33,98	208°14'21"
33	421 699,78	1 291 105,81	38,31	197°51'45"
34	421 663,32	1 291 094,06	32,35	189°05'22"
35	421 631,38	1 291 088,95	35,96	186°21'15"

**117. Объект культурного наследия «Семинария учительская», Воронежская область, г. Острогжск, ул. Прохоренко, 138**

117.1. Графическое описание местоположения границ защитной зоны



**Условные обозначения:**

-  - граница защитной зоны
-  1, 2 - характерная точка границ защитной зоны
-  :35 - кадастровый номер земельного участка
-  - граница земельного участка, включенная в ЕГРН
-  - граница кадастрового квартала
-  - объект культурного наследия

117.2. Перечень координат характерных точек границ защитной зоны


Наименование поворотных точек	Координаты поворотных точек в МСК-36		Мера линий, м	Дирекционный угол
	X	Y		
1	424 063,69	1 291 904,23	30,97	173°22'48"
2	424 032,93	1 291 907,80	20,53	163°56'23"

3	424 013,20	1 291 913,48	29,22	159°36'41"
4	423 985,81	1 291 923,66	28,25	146°27'02"
5	423 962,27	1 291 939,27	34,67	144°24'10"
6	423 934,08	1 291 959,45	21,47	148°09'11"
7	423 915,84	1 291 970,78	27,37	135°41'44"
8	423 896,25	1 291 989,90	28,23	126°58'46"
9	423 879,27	1 292 012,45	27,94	120°05'55"
10	423 865,26	1 292 036,62	35,67	101°44'41"
11	423 858,00	1 292 071,54	34,97	099°12'52"
12	423 852,40	1 292 106,06	34,05	080°32'06"
13	423 858,00	1 292 139,65	22,96	072°58'41"
14	423 864,72	1 292 161,60	26,73	076°44'37"
15	423 870,85	1 292 187,62	10,35	146°47'09"
16	423 862,19	1 292 193,29	44,8	058°37'10"
17	423 885,52	1 292 231,54	10,41	329°57'41"
18	423 894,53	1 292 226,33	40,55	061°28'11"
19	423 913,90	1 292 261,96	28,42	047°59'41"
20	423 932,92	1 292 283,08	28,52	038°08'09"
21	423 955,35	1 292 300,69	18,43	031°58'56"
22	423 970,98	1 292 310,45	17,74	027°57'58"
23	423 986,65	1 292 318,77	16,33	055°22'33"
24	423 995,93	1 292 332,21	10,59	334°58'59"
25	424 005,53	1 292 327,73	21,18	015°16'35"
26	424 025,96	1 292 333,31	37,31	009°43'21"
27	424 062,73	1 292 339,61	30,84	004°04'21"
28	424 093,49	1 292 341,80	15,04	051°54'40"
29	424 102,77	1 292 353,64	13,34	329°44'37"
30	424 114,29	1 292 346,92	12,59	242°45'47"
31	424 108,53	1 292 335,73	29,91	347°37'22"
32	424 137,74	1 292 329,32	53,02	333°06'40"
33	424 185,03	1 292 305,34	43,44	323°47'32"
34	424 220,08	1 292 279,68	17,88	314°36'54"
35	424 232,64	1 292 266,95	7,63	056°58'34"
36	424 236,80	1 292 273,35	28,6	323°37'51"
37	424 259,83	1 292 256,39	13,93	238°08'50"
38	424 252,48	1 292 244,56	23,47	301°07'22"
39	424 264,61	1 292 224,47	12,61	328°23'22"
40	424 275,35	1 292 217,86	9,49	244°11'29"
41	424 271,22	1 292 209,32	43,19	284°19'44"
42	424 281,91	1 292 167,47	15,97	327°14'43"
43	424 295,34	1 292 158,83	17,5	239°11'57"
44	424 286,38	1 292 143,80	36,3	269°56'13"
45	424 286,34	1 292 107,50	34,86	258°30'58"
46	424 279,40	1 292 073,34	33,01	248°53'07"
47	424 267,51	1 292 042,55	32,49	240°06'47"
48	424 251,32	1 292 014,38	24,88	239°05'44"
49	424 238,54	1 291 993,03	29,13	231°20'25"
50	424 220,34	1 291 970,28	31,96	222°30'53"
51	424 196,78	1 291 948,68	29,19	212°12'33"
52	424 172,08	1 291 933,12	26,92	207°27'01"





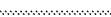

53	424 148,19	1 291 920,71	29,01	197°44'30"
54	424 120,56	1 291 911,87	29,18	189°17'17"
55	424 091,76	1 291 907,16	28,22	185°57'33"

**118. Объект культурного наследия «Дом церковный», Воронежская область, г. Острогожск, ул. Коммунаров, 45**

118.1. Графическое описание местоположения границ защитной зоны



**Условные обозначения:**

-  - граница защитной зоны
-  1, 2 - характерная точка границ защитной зоны
-  :35 - кадастровый номер земельного участка
-  - граница земельного участка, включенная в ЕГРН
-  - граница кадастрового квартала
-  - объект культурного наследия

118.2. Перечень координат характерных точек границ защитной зоны


Наименование поворотных точек	Координаты поворотных точек в МСК-36		Мера линий, м	Дирекционный угол
	X	Y		
1	423 947,11	1 291 726,74	24,62	175°19'03"
2	423 922,57	1 291 728,75	20,84	168°42'42"
3	423 902,13	1 291 732,83	30,74	156°09'11"

4	423 874,01	1 291 745,26	28,37	152°03'42"
5	423 848,95	1 291 758,55	51,75	238°36'05"
6	423 821,99	1 291 714,38	14,96	152°52'10"
7	423 808,68	1 291 721,20	52,71	057°35'29"
8	423 836,93	1 291 765,70	30,57	149°20'30"
9	423 810,63	1 291 781,29	33,84	137°10'47"
10	423 785,81	1 291 804,29	27,16	124°44'35"
11	423 770,33	1 291 826,61	31,55	125°39'37"
12	423 751,94	1 291 852,24	19,31	140°01'11"
13	423 737,14	1 291 864,65	14,41	063°25'02"
14	423 743,59	1 291 877,54	17,55	112°24'05"
15	423 736,90	1 291 893,77	23,73	095°10'29"
16	423 734,76	1 291 917,40	35,77	083°53'10"
17	423 738,57	1 291 952,97	31,11	076°46'05"
18	423 745,69	1 291 983,25	27,16	070°22'39"
19	423 754,81	1 292 008,83	30,01	062°01'03"
20	423 768,89	1 292 035,33	33,55	061°03'59"
21	423 785,12	1 292 064,69	19,32	049°59'49"
22	423 797,54	1 292 079,49	28,28	145°38'49"
23	423 774,19	1 292 095,45	11,14	059°02'10"
24	423 779,92	1 292 105,00	22,08	327°32'27"
25	423 798,55	1 292 093,15	93,41	058°03'51"
26	423 847,96	1 292 172,42	19,95	327°09'16"
27	423 864,72	1 292 161,60	54,25	237°25'13"
28	423 835,51	1 292 115,89	21,44	031°41'17"
29	423 853,75	1 292 127,15	27,37	026°35'35"
30	423 878,22	1 292 139,40	33,14	060°40'24"
31	423 894,45	1 292 168,29	15,17	331°49'47"
32	423 907,82	1 292 161,13	21,66	238°03'23"
33	423 896,36	1 292 142,75	38,2	018°11'52"
34	423 932,65	1 292 154,68	32,72	357°54'57"
35	423 965,35	1 292 153,49	25,9	342°57'27"
36	423 990,11	1 292 145,90	34,69	343°31'26"
37	424 023,38	1 292 136,06	27,46	332°20'02"
38	424 047,70	1 292 123,31	33,82	329°21'21"
39	424 076,80	1 292 106,07	34,92	319°53'23"
40	424 103,51	1 292 083,57	40,65	305°14'04"
41	424 126,96	1 292 050,37	41,31	326°18'08"
42	424 161,33	1 292 027,45	15,06	244°40'38"
43	424 154,89	1 292 013,84	13,19	148°17'55"
44	424 143,67	1 292 020,77	34,71	289°53'29"
45	424 155,48	1 291 988,13	39,58	283°25'31"
46	424 164,67	1 291 949,63	42,94	264°16'01"
47	424 160,38	1 291 906,90	23,91	249°56'35"
48	424 152,18	1 291 884,44	21,18	328°04'50"
49	424 170,16	1 291 873,24	32,67	242°07'58"
50	424 154,89	1 291 844,36	16,47	156°11'22"
51	424 139,82	1 291 851,01	36,24	238°03'36"
52	424 120,65	1 291 820,26	29,9	233°34'56"
53	424 102,90	1 291 796,20	29,89	224°59'11"



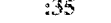
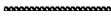
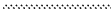

54	424 081,76	1 291 775,07	33,84	215°48'48"
55	424 054,32	1 291 755,27	25,23	208°42'30"
56	424 032,19	1 291 743,15	6,1	329°21'30"
57	424 037,44	1 291 740,04	15,07	240°35'41"
58	424 030,04	1 291 726,91	17,41	146°44'20"
59	424 015,48	1 291 736,46	14,15	193°39'12"
60	424 001,73	1 291 733,12	25,31	190°53'17"
61	423 976,88	1 291 728,34	29,81	183°04'35"

**119. Объект культурного наследия «Дом Мелахина», Воронежская область, г. Острогожск, ул. Садовая, 74**

119.1. Графическое описание местоположения границ защитной зоны



**Условные обозначения:**

-  - граница защитной зоны
-  1, 2 - характерная точка границ защитной зоны
-  :35 - кадастровый номер земельного участка
-  - граница земельного участка, включенная в ЕГРН
-  - граница кадастрового квартала
-  - объект культурного наследия

119.2. Перечень координат характерных точек границ защитной зоны

Наименование поворотных точек	Координаты поворотных точек в МСК-36		Мера линий, м	Дирекционный угол
	X	Y		
1	422 883,26	1 290 700,14	30,49	177°57'04"
2	422 852,79	1 290 701,23	47,9	166°08'47"
3	422 806,28	1 290 712,70	6,29	292°43'55"

4	422 808,71	1 290 706,90	4,73	202°36'38"
5	422 804,34	1 290 705,08	6,86	292°38'21"
6	422 806,98	1 290 698,75	4,85	202°39'22"
7	422 802,50	1 290 696,88	17,71	112°41'04"
8	422 795,67	1 290 713,22	21,42	153°08'09"
9	422 776,56	1 290 722,90	27,86	152°06'37"
10	422 751,94	1 290 735,93	11,55	193°36'55"
11	422 740,71	1 290 733,21	11,97	104°48'51"
12	422 737,65	1 290 744,78	23,01	134°00'51"
13	422 721,66	1 290 761,33	37,88	133°46'50"
14	422 695,45	1 290 788,68	38,14	114°10'23"
15	422 679,83	1 290 823,48	41,45	102°51'10"
16	422 670,61	1 290 863,89	39,5	098°19'37"
17	422 664,89	1 290 902,97	46,17	085°01'04"
18	422 668,90	1 290 948,97	43,43	074°32'58"
19	422 680,47	1 290 990,83	36,83	057°57'30"
20	422 700,01	1 291 022,05	41,97	055°06'07"
21	422 724,02	1 291 056,47	41,49	043°52'37"
22	422 753,93	1 291 085,23	31,96	017°27'36"
23	422 784,42	1 291 094,82	28,33	017°27'45"
24	422 811,44	1 291 103,32	25,63	012°42'47"
25	422 836,44	1 291 108,96	33,59	005°26'57"
26	422 869,88	1 291 112,15	44,77	357°36'22"
27	422 914,61	1 291 110,28	28,73	341°20'40"
28	422 941,83	1 291 101,09	37,6	332°30'04"
29	422 975,18	1 291 083,73	6,07	051°49'37"
30	422 978,93	1 291 088,50	10,81	331°47'59"
31	422 988,46	1 291 083,39	7,86	252°18'09"
32	422 986,07	1 291 075,90	12,18	335°48'47"
33	422 997,18	1 291 070,91	36,37	323°00'03"
34	423 026,23	1 291 049,02	32,4	306°02'07"
35	423 045,29	1 291 022,82	41,71	295°36'46"
36	423 063,32	1 290 985,21	9,82	056°17'38"
37	423 068,77	1 290 993,38	28,98	326°29'08"
38	423 092,93	1 290 977,38	19,93	242°32'53"
39	423 083,74	1 290 959,69	17,81	151°27'50"
40	423 068,09	1 290 968,20	39,15	282°02'41"
41	423 076,26	1 290 929,91	10,68	059°22'36"
42	423 081,70	1 290 939,10	25,24	329°38'09"
43	423 103,48	1 290 926,34	27,38	237°41'50"
44	423 088,85	1 290 903,20	12,63	152°45'56"
45	423 077,62	1 290 908,98	36,03	265°28'46"
46	423 074,78	1 290 873,06	34,87	251°59'28"
47	423 064,00	1 290 839,90	44,3	245°01'11"
48	423 045,29	1 290 799,74	32,74	239°11'21"
49	423 028,52	1 290 771,62	27,6	226°06'57"
50	423 009,39	1 290 751,73	30,88	217°46'44"
51	422 984,98	1 290 732,81	25,85	209°34'48"
52	422 962,50	1 290 720,05	25,61	202°09'31"
53	422 938,78	1 290 710,39	29,01	192°53'12"







54	422 910,50	1 290 703,92	27,5	187°54'01"
55	424 054,32	1 291 755,27	25,23	208°42'30"
56	424 032,19	1 291 743,15	6,1	329°21'30"
57	424 037,44	1 291 740,04	15,07	240°35'41"
58	424 030,04	1 291 726,91	17,41	146°44'20"
59	424 015,48	1 291 736,46	14,15	193°39'12"
60	424 001,73	1 291 733,12	25,31	190°53'17"
61	423 976,88	1 291 728,34	29,81	183°04'35"

**120. Объект культурного наследия «Школа земская», Воронежская область, г. Острогжск, ул. Солнечная, 16**

120.1. Графическое описание местоположения границ защитной зоны



**Условные обозначения:**

-  - граница защитной зоны
-  1, 2 - характерная точка границ защитной зоны
-  :35 - кадастровый номер земельного участка
-  - граница земельного участка, включенная в ЕГРН
-  - граница кадастрового квартала
-  - объект культурного наследия


120.2. Перечень координат характерных точек границ защитной зоны

Наименование поворотных точек	Координаты поворотных точек в МСК-36		Мера линий, м	Дирекционный угол
	X	Y		
1	421 548,46	1 290 556,90	32,81	172°19'45"
2	421 515,94	1 290 561,28	33,86	166°14'49"
3	421 483,05	1 290 569,33	30,48	157°02'36"





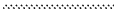

4	421 454,98	1 290 581,22	29,31	148°26'47"
5	421 430,00	1 290 596,56	32,29	139°41'08"
6	421 405,38	1 290 617,45	31,82	133°08'27"
7	421 383,62	1 290 640,67	32,69	121°36'15"
8	421 366,49	1 290 668,51	26,88	112°28'56"
9	421 356,21	1 290 693,35	29,5	103°25'43"
10	421 349,36	1 290 722,04	28,43	096°03'27"
11	421 346,36	1 290 750,31	28,34	087°16'11"
12	421 347,71	1 290 778,62	46,82	086°46'48"
13	421 350,34	1 290 825,37	8,25	157°15'26"
14	421 342,73	1 290 828,56	26,99	068°49'31"
15	421 352,48	1 290 853,73	6,94	339°41'08"
16	421 358,99	1 290 851,32	32,05	071°06'05"
17	421 369,37	1 290 881,64	28,78	060°19'01"
18	421 383,62	1 290 906,64	36,26	048°05'08"
19	421 407,84	1 290 933,62	25,31	040°28'51"
20	421 427,09	1 290 950,05	30,37	032°34'31"
21	421 452,68	1 290 966,40	25,05	024°36'38"
22	421 475,45	1 290 976,83	27,07	019°30'21"
23	421 500,97	1 290 985,87	30,71	008°00'41"
24	421 531,38	1 290 990,15	29,56	359°26'16"
25	421 560,94	1 290 989,86	32,11	356°05'23"
26	421 592,98	1 290 987,67	43,78	339°57'03"
27	421 634,11	1 290 972,66	12,26	051°31'21"
28	421 641,74	1 290 982,26	12,31	322°55'31"
29	421 651,56	1 290 974,84	9,99	238°22'39"
30	421 646,32	1 290 966,33	41,37	336°34'59"
31	421 684,28	1 290 949,89	27,52	317°33'45"
32	421 704,59	1 290 931,32	33,41	312°22'47"
33	421 727,11	1 290 906,64	28,43	300°48'17"
34	421 741,67	1 290 882,22	32	291°00'24"
35	421 753,14	1 290 852,35	30,2	287°31'01"
36	421 762,23	1 290 823,55	35,98	271°26'00"
37	421 763,13	1 290 787,58	32,81	270°58'40"
38	421 763,69	1 290 754,77	27,69	259°32'03"
39	421 758,66	1 290 727,54	28,87	255°10'10"
40	421 751,27	1 290 699,63	27,87	248°42'36"
41	421 741,15	1 290 673,66	25,67	241°03'29"
42	421 728,73	1 290 651,20	25,53	233°40'56"
43	421 713,61	1 290 630,63	7,78	181°10'41"
44	421 705,83	1 290 630,47	4,23	193°22'48"
45	421 701,71	1 290 629,49	11,91	270°00'00"
46	421 701,71	1 290 617,58	33,84	221°17'11"
47	421 676,28	1 290 595,25	30,01	209°41'00"
48	421 650,21	1 290 580,39	32,4	204°23'23"
49	421 620,70	1 290 567,01	34,94	191°24'23"
50	421 586,45	1 290 560,10	38,12	184°48'53"

**121. Объект культурного наследия «Усадьба Синельниковых», Воронежская область, г. Острогжск, пер. Транспортный, 13**

121.1. Графическое описание местоположения границ защитной зоны



**Условные обозначения:**

-  - граница защитной зоны
-  1, 2 - характерная точка границ защитной зоны
-  :35 - кадастровый номер земельного участка
-  - граница земельного участка, включенная в ЕГРН
-  - граница кадастрового квартала
-  - объект культурного наследия

121.2. Перечень координат характерных точек границ защитной зоны

Наименование поворотных точек	Координаты поворотных точек в МСК-36		Мера линий, м	Дирекционный угол
	X	Y		
1	422 853,35	1 291 158,21	29,22	168°23'24"
2	422 824,73	1 291 164,09	29,18	163°51'47"
3	422 796,70	1 291 172,20	26,28	155°60'00"
4	422 772,69	1 291 182,89	27,82	148°06'14"

5	422 749,07	1 291 197,59	32,02	140°32'17"
6	422 724,35	1 291 217,94	27,35	135°17'47"
7	422 704,91	1 291 237,18	27,27	129°43'59"
8	422 687,48	1 291 258,15	22,9	117°46'25"
9	422 676,81	1 291 278,41	26,64	113°19'53"
10	422 666,26	1 291 302,87	24,59	105°55'46"
11	422 659,51	1 291 326,52	31,32	097°57'52"
12	422 655,17	1 291 357,54	24,16	089°54'19"
13	422 655,21	1 291 381,70	21,73	085°11'41"
14	422 657,03	1 291 403,35	24,49	075°12'53"
15	422 663,28	1 291 427,03	28,57	071°01'34"
16	422 672,57	1 291 454,05	22,51	062°11'39"
17	422 683,07	1 291 473,96	23,75	054°50'17"
18	422 696,75	1 291 493,38	23,85	046°57'14"
19	422 713,03	1 291 510,81	25,76	045°31'08"
20	422 731,08	1 291 529,19	23,83	040°14'01"
21	422 749,27	1 291 544,58	26,34	031°17'18"
22	422 771,78	1 291 558,26	22,12	022°37'26"
23	422 792,20	1 291 566,77	23,87	020°14'59"
24	422 814,59	1 291 575,03	18,61	018°40'42"
25	422 832,22	1 291 580,99	22,48	011°31'11"
26	422 854,25	1 291 585,48	24,29	003°42'21"
27	422 878,49	1 291 587,05	24,99	348°03'38"
28	422 902,94	1 291 581,88	25,97	347°03'00"
29	422 928,25	1 291 576,06	10,3	036°09'29"
30	422 936,57	1 291 582,14	11,81	302°49'43"
31	422 942,97	1 291 572,22	5,46	229°49'53"
32	422 939,45	1 291 568,05	16,3	328°37'13"
33	422 953,37	1 291 559,56	28,25	329°38'29"
34	422 977,75	1 291 545,28	29,33	321°22'04"
35	423 000,66	1 291 526,97	25,44	316°21'13"
36	423 019,07	1 291 509,41	21,62	310°51'15"
37	423 033,21	1 291 493,06	22,68	306°35'31"
38	423 046,73	1 291 474,85	25,07	295°47'54"
39	423 057,64	1 291 452,28	22,76	290°49'27"
40	423 065,73	1 291 431,01	23,16	284°51'29"
41	423 071,67	1 291 408,62	8,3	062°26'50"
42	423 075,51	1 291 415,98	19,47	332°36'21"
43	423 092,80	1 291 407,02	18,47	244°20'12"
44	423 084,80	1 291 390,37	13,16	228°54'44"
45	423 076,15	1 291 380,45	19,47	269°08'48"
46	423 075,86	1 291 360,98	25,4	261°15'26"
47	423 072,00	1 291 335,88	22,24	256°46'11"
48	423 066,91	1 291 314,23	28,54	249°30'27"
49	423 056,92	1 291 287,50	28,22	241°24'03"
50	423 043,41	1 291 262,72	27,23	233°05'32"
51	423 027,06	1 291 240,95	29,9	229°17'11"
52	423 007,56	1 291 218,29	29,03	220°48'32"
53	422 985,59	1 291 199,32	28,29	212°34'20"
54	422 961,75	1 291 184,09	24,89	205°04'56"

55	422 939,21	1 291 173,54	27,96	197°21'10"
56	422 912,52	1 291 165,20	29,56	189°13'36"
57	422 883,34	1 291 160,46	30,07	184°17'26"

**122. Объект культурного наследия «Школа», Воронежская область, г. Острогжск, ул. Федосеенко, 67**

122.1. Графическое описание местоположения границ защитной зоны



**Условные обозначения:**

- граница защитной зоны
- 1, 2 - характерная точка границ защитной зоны
- кадастровый номер земельного участка
- граница земельного участка, включенная в ЕГРН
- граница кадастрового квартала
- объект культурного наследия

122.2. Перечень координат характерных точек границ защитной зоны

Наименование поворотных точек	Координаты поворотных точек в МСК-36		Мера линий, м	Дирекционный угол
	X	Y		
1	422 282,78	1 290 329,20	36,71	172°58'25"
2	422 246,35	1 290 333,69	33,11	154°36'13"
3	422 216,44	1 290 347,89	36,12	156°16'51"

4	422 183,37	1 290 362,42	29,46	156°48'42"
5	422 156,29	1 290 374,02	26,99	153°43'11"
6	422 132,09	1 290 385,97	33,94	148°03'58"
7	422 103,29	1 290 403,92	34,32	131°03'14"
8	422 080,75	1 290 429,80	31,82	128°04'09"
9	422 061,13	1 290 454,85	32,12	115°31'40"
10	422 047,29	1 290 483,83	28,64	107°56'07"
11	422 038,47	1 290 511,08	31,49	100°59'07"
12	422 032,47	1 290 541,99	27,16	094°59'04"
13	422 030,11	1 290 569,05	25,91	082°23'32"
14	422 033,54	1 290 594,73	26,63	077°25'11"
15	422 039,34	1 290 620,72	25,14	070°05'41"
16	422 047,90	1 290 644,36	46,06	059°15'14"
17	422 071,45	1 290 683,95	16,36	095°05'01"
18	422 070,00	1 290 700,25	6,98	187°04'27"
19	422 063,07	1 290 699,39	9,38	100°44'50"
20	422 061,32	1 290 708,61	13,69	007°18'05"
21	422 074,90	1 290 710,35	16,29	005°25'25"
22	422 091,12	1 290 711,89	9,98	031°03'44"
23	422 099,67	1 290 717,04	9,05	111°07'10"
24	422 096,41	1 290 725,48	13,8	026°30'34"
25	422 108,76	1 290 731,64	9,55	287°48'31"
26	422 111,68	1 290 722,55	28,1	036°31'09"
27	422 134,26	1 290 739,27	25,34	030°22'13"
28	422 156,12	1 290 752,08	22,5	024°41'49"
29	422 176,56	1 290 761,48	21,75	020°03'35"
30	422 196,99	1 290 768,94	22,84	022°33'22"
31	422 218,08	1 290 777,70	25,01	009°42'53"
32	422 242,73	1 290 781,92	20,79	357°19'34"
33	422 263,50	1 290 780,95	29,01	355°29'32"
34	422 292,42	1 290 778,67	24,01	350°39'05"
35	422 316,11	1 290 774,77	22,44	343°55'55"
36	422 337,67	1 290 768,56	17,64	338°10'28"
37	422 354,05	1 290 762,00	29,32	331°24'24"
38	422 379,79	1 290 747,97	27,78	323°19'41"
39	422 402,07	1 290 731,38	29,21	315°04'10"
40	422 422,75	1 290 710,75	33,05	306°08'18"
41	422 442,24	1 290 684,06	30,91	296°59'46"
42	422 456,27	1 290 656,52	23,66	292°21'33"
43	422 465,27	1 290 634,64	6,27	021°14'28"
44	422 471,11	1 290 636,91	14,28	291°19'01"
45	422 476,30	1 290 623,61	5,54	200°29'44"
46	422 471,11	1 290 621,67	25,88	286°41'04"
47	422 478,54	1 290 596,88	29,98	284°17'28"
48	422 485,94	1 290 567,83	31,86	275°25'15"
49	422 488,95	1 290 536,11	31,53	266°21'49"
50	422 486,95	1 290 504,64	29,05	257°38'17"
51	422 480,73	1 290 476,26	31,58	249°01'02"
52	422 469,42	1 290 446,77	26,5	240°33'10"
53	422 456,39	1 290 423,69	26,31	233°07'33"

54	422 440,60	1 290 402,64	24,72	225°40'20"
55	422 423,33	1 290 384,96	14,95	221°09'00"
56	422 412,07	1 290 375,12	13,77	285°01'31"
57	422 415,64	1 290 361,82	12,61	197°57'39"
58	422 403,64	1 290 357,93	9,46	112°10'21"
59	422 400,07	1 290 366,69	16,2	211°01'50"
60	422 386,19	1 290 358,34	22,2	205°54'26"
61	422 366,22	1 290 348,64	25,44	198°25'15"
62	422 342,08	1 290 340,60	25,25	195°21'45"
63	422 317,73	1 290 333,91	35,27	187°40'31"