



Управление по охране объектов культурного наследия
Воронежской области

Правовое управление правительства
Воронежской области

ЗАРЕГИСТРИРОВАНО

« 13 » 11 2018 г.

Регистрационный номер № 791

ПРИКАЗ

26 октября 2018 г.

№ 71-01-07/228

г. Воронеж

Об утверждении границ защитных зон объектов культурного наследия, расположенных на территории Воронежской области

В соответствии с Федеральным законом от 25 июня 2002 года № 73-ФЗ «Об объектах культурного наследия (памятниках истории и культуры) народов Российской Федерации», Законом Воронежской области от 05.05.2015 № 46-ОЗ «Об особенностях правового регулирования отношений, связанных с сохранением, использованием, популяризацией и государственной охраной объектов культурного наследия на территории Воронежской области», Положением об управлении по охране объектов культурного наследия Воронежской области, утвержденным постановлением правительства Воронежской области от 13.04.2015 № 275, в целях государственной охраны объектов культурного наследия (памятников истории и культуры)

п р и к а з ы в а ю:

1. Утвердить прилагаемые Границы защитных зон объектов культурного наследия, расположенных на территории Воронежской области.

2. В целях обеспечения сохранности объектов культурного наследия и композиционно-видовых связей (панорам) утвердить следующий режим использования земель в границах защитных зон объектов культурного наследия:

- запрещаются строительство объектов капитального строительства и их реконструкция, связанная с изменением их параметров (высоты, количества этажей, площади), за исключением строительства и реконструкции линейных объектов.

3. Контроль за исполнением настоящего приказа оставляю за собой.

Заместитель руководителя

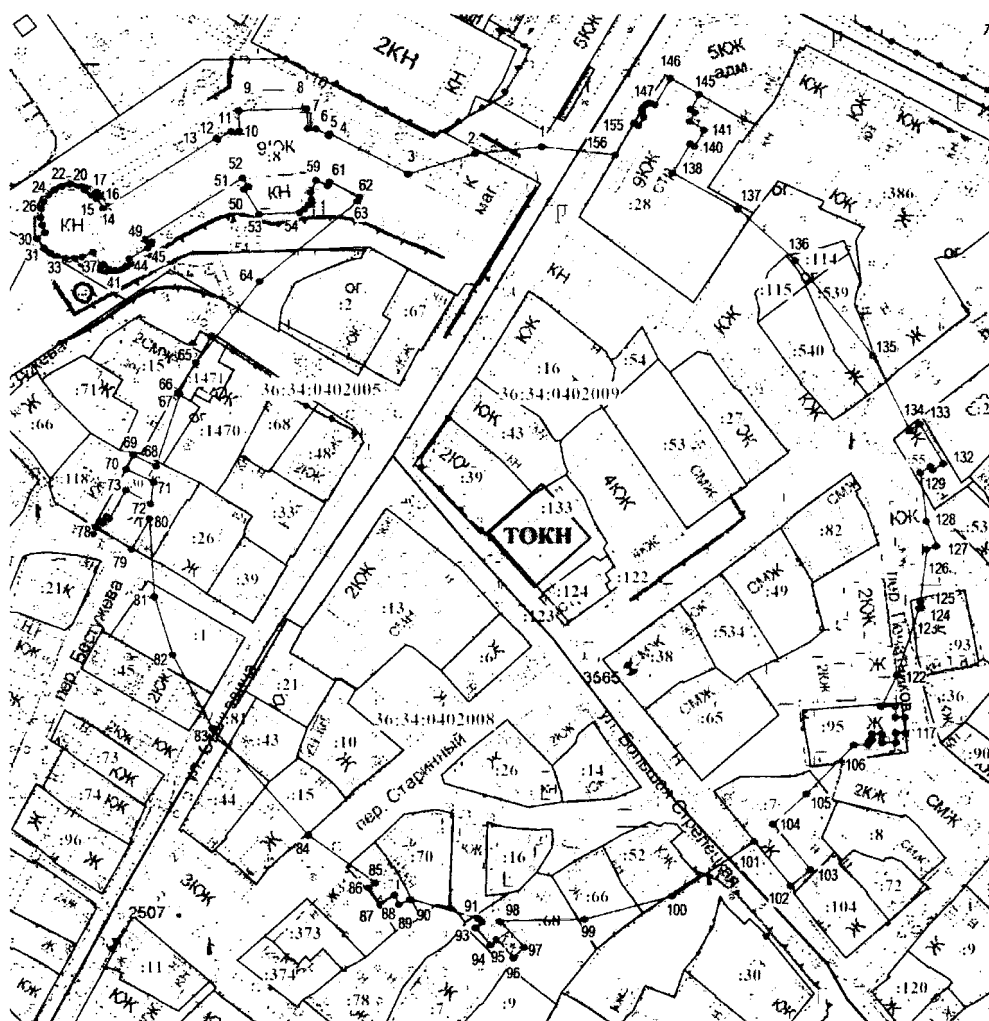
М.М. Ивкович

Утверждены
приказом управления по охране
объектов культурного наследия
Воронежской области
26.10.2018 № 71-01-07/228






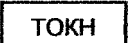
Границы защитных зон объектов культурного наследия, расположенных на территории Воронежской области

1. Объект культурного наследия «Дом Суворкиной», Воронежская область, г. Воронеж, ул. Большая Стрелецкая, 104

1.1. Графическое описание местоположения границ защитной зоны



Условные обозначения:

-  - граница защитной зоны
-  1, 2 - характерная точка границ защитной зоны
-  :122 - кадастровый номер земельного участка
-  - граница земельного участка, включенная в ЕГРН
-  - граница кадастрового квартала
-  ТОКН - территория объекта культурного наследия

1.2. Перечень координат характерных точек границ защитной зоны

Наименование поворотных точек	Координаты поворотных точек в МСК-36		Мера линий, м	Дирекционный угол
	X	Y		
1	512716.39	1299526.88	19,92	264°17'42"
2	512714.41	1299507.06	20,78	252°43'30"
3	512708.24	1299487.22	26,32	297°17'43"
4	512720.31	1299463.83	0,68	205°04'03"
5	512719.69	1299463.54	4,35	300°30'44"
6	512721.90	1299459.79	2,46	268°50'08"
7	512721.85	1299457.33	6,03	357°14'31"
8	512727.87	1299457.04	20,27	267°57'53"
9	512727.15	1299436.78	5,92	178°03'54"
10	512721.23	1299436.98	2,41	267°37'26"
11	512721.13	1299434.57	4,68	238°26'55"
12	512718.68	1299430.58	0,47	314°08'42"
13	512719.01	1299430.24	39,72	237°52'42"
14	512697.89	1299396.60	3,64	326°18'36"
15	512700.92	1299394.58	1,24	054°30'58"
16	512701.64	1299395.59	1,54	327°45'27"
17	512702.94	1299394.77	1,85	238°43'02"
18	512701.98	1299393.19	2,78	307°07'01"
19	512703.66	1299390.97	2,31	301°33'32"
20	512704.87	1299389.00	2,20	278°21'03"
21	512705.19	1299386.82	2,60	257°34'00"
22	512704.63	1299384.28	2,52	241°17'56"
23	512703.42	1299382.07	2,21	229°23'55"
24	512701.98	1299380.39	2,52	216°35'48"
25	512699.96	1299378.89	2,13	198°20'59"
26	512697.94	1299378.22	2,72	187°10'38"
27	512695.24	1299377.88	2,26	167°29'55"
28	512693.03	1299378.37	2,35	157°14'56"
29	512690.86	1299379.28	2,97	232°40'00"
30	512689.06	1299376.92	3,50	141°29'37"
31	512686.32	1299379.10	2,26	132°18'28"
32	512684.80	1299380.77	2,34	114°48'34"
33	512683.82	1299382.89	2,57	103°03'42"
34	512683.24	1299385.39	2,77	089°35'11"
35	512683.26	1299388.16	2,27	081°07'10"
36	512683.61	1299390.40	3,46	064°41'35"
37	512685.09	1299393.53	4,91	150°02'16"
38	512680.84	1299395.98	0,95	061°00'15"
39	512681.30	1299396.81	1,96	130°39'52"
40	512680.02	1299398.30	1,72	105°10'03"
41	512679.57	1299399.96	2,06	081°02'31"
42	512679.89	1299401.99	1,72	054°27'44"
43	512680.89	1299403.39	2,43	023°30'29"
44	512683.12	1299404.36	6,21	059°50'35"

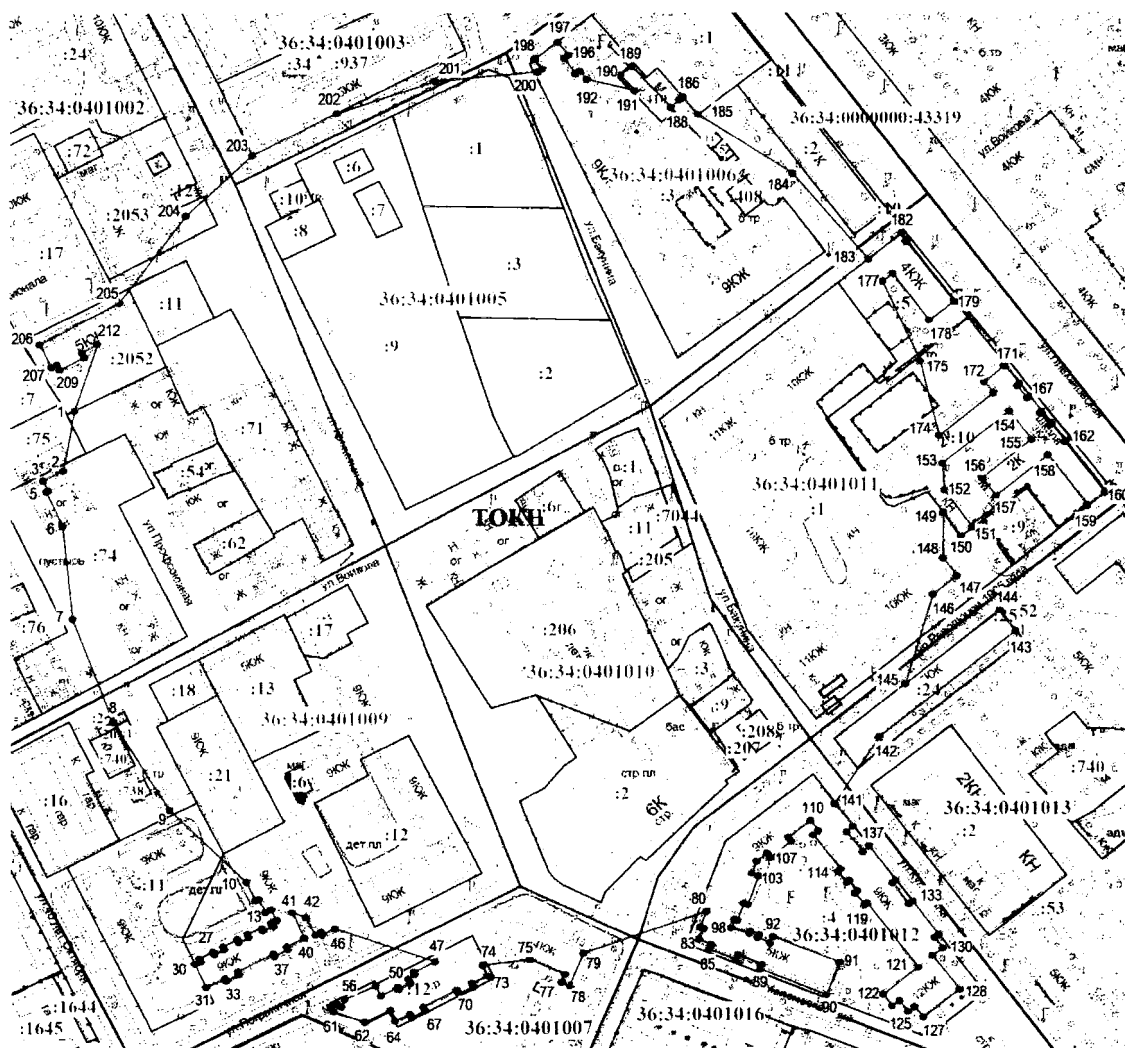
45	512686.24	1299409.73	1,50	020°44'07"
46	512687.64	1299410.26	0,57	105°15'18"
47	512687.49	1299410.81	0,63	021°17'50"
48	512688.08	1299411.04	2,25	288°55'04"
49	512688.81	1299408.91	34,32	057°51'24"
50	512707.07	1299437.97	3,07	149°40'35"
51	512704.42	1299439.52	1,37	238°44'57"
52	512703.71	1299438.35	8,76	148°23'48"
53	512696.25	1299442.94	12,04	087°54'19"
54	512696.69	1299454.97	1,78	055°30'29"
55	512697.70	1299456.44	1,70	043°34'04"
56	512698.93	1299457.61	1,96	026°41'45"
57	512700.68	1299458.49	2,19	350°47'45"
58	512702.84	1299458.14	3,94	025°23'41"
59	512706.40	1299459.83	3,75	116°38'00"
60	512704.72	1299463.18	1,39	030°15'23"
61	512705.92	1299463.88	9,97	117°01'40"
62	512701.39	1299472.76	1,50	206°54'22"
63	512700.05	1299472.08	37,48	230°51'29"
64	512676.39	1299443.01	30,50	218°08'37"
65	512652.40	1299424.17	10,38	211°24'31"
66	512643.54	1299418.76	0,69	120°15'23"
67	512643.19	1299419.36	22,70	197°57'50"
68	512621.60	1299412.36	7,46	295°38'18"
69	512624.83	1299405.63	4,74	207°48'33"
70	512620.64	1299403.42	8,93	115°14'44"
71	512616.83	1299411.50	6,52	186°57'41"
72	512610.36	1299410.71	8,49	299°15'04"
73	512614.51	1299403.30	9,83	209°18'14"
74	512605.94	1299398.49	1,03	304°18'28"
75	512606.52	1299397.64	2,16	210°22'16"
76	512604.66	1299396.55	1,00	305°36'16"
77	512605.24	1299395.74	2,35	210°42'46"
78	512603.22	1299394.54	12,33	121°32'15"
79	512596.77	1299405.05	10,56	030°37'10"
80	512605.86	1299410.43	23,29	176°40'37"
81	512582.61	1299411.78	18,34	162°44'28"
82	512565.10	1299417.22	24,98	151°48'51"
83	512543.08	1299429.02	42,60	138°00'24"
84	512511.42	1299457.52	24,49	125°12'31"
85	512497.30	1299477.53	2,44	235°20'04"
86	512495.91	1299475.52	5,99	146°39'18"
87	512490.91	1299478.81	5,18	056°20'26"
88	512493.78	1299483.12	3,15	154°24'41"
89	512490.94	1299484.48	3,76	065°20'31"
90	512492.51	1299487.90	20,97	105°36'01"
91	512486.87	1299508.10	1,53	137°07'16"
92	512485.75	1299509.14	2,61	227°56'51"
93	512484.00	1299507.20	6,82	138°41'15"
94	512478.88	1299511.70	2,45	045°39'44"

95	512480.59	1299513.45	7,41	137°08'00"
96	512475.16	1299518.49	4,44	045°43'47"
97	512478.26	1299521.67	10,66	316°33'30"
98	512486.00	1299514.34	25,29	088°42'30"
99	512486.57	1299539.62	26,96	075°07'44"
100	512493.49	1299565.68	29,23	056°30'40"
101	512509.62	1299590.06	17,02	140°29'00"
102	512496.49	1299600.89	7,53	050°16'56"
103	512501.30	1299606.68	17,36	320°38'02"
104	512514.72	1299595.67	13,31	048°04'36"
105	512523.61	1299605.57	20,17	044°11'47"
106	512538.07	1299619.63	4,20	090°00'00"
107	512538.07	1299623.83	0,89	000°00'00"
108	512538.96	1299623.83	0,69	090°00'00"
109	512538.96	1299624.52	0,66	000°00'00"
110	512539.62	1299624.52	0,62	086°18'31"
111	512539.66	1299625.14	1,78	356°27'49"
112	512541.44	1299625.03	2,91	090°00'00"
113	512541.44	1299627.94	2,68	178°30'14"
114	512538.76	1299628.01	4,23	087°50'02"
115	512538.92	1299632.24	2,79	357°44'32"
116	512541.71	1299632.13	2,79	090°00'00"
117	512541.71	1299634.92	4,62	359°30'14"
118	512546.33	1299634.88	2,95	270°46'37"
119	512546.37	1299631.93	3,29	000°00'00"
120	512549.66	1299631.93	4,11	268°28'01"
121	512549.55	1299627.82	10,59	025°51'48"
122	512559.08	1299632.44	21,06	018°10'37"
123	512579.09	1299639.01	0,77	076°30'15"
124	512579.27	1299639.76	1,74	347°43'16"
125	512580.97	1299639.39	15,93	006°29'14"
126	512596.80	1299641.19	3,25	071°10'31"
127	512597.85	1299644.27	7,90	336°38'56"
128	512605.10	1299641.14	14,66	353°01'31"
129	512619.65	1299639.36	3,51	060°26'15"
130	512621.38	1299642.41	1,13	147°17'43"
131	512620.43	1299643.02	3,69	059°45'17"
132	512622.29	1299646.21	13,74	328°56'10"
133	512634.06	1299639.12	3,57	237°49'28"
134	512632.16	1299636.10	24,79	334°08'53"
135	512654.47	1299625.29	36,39	320°28'29"
136	512682.54	1299602.13	22,82	311°39'38"
137	512697.71	1299585.08	22,18	299°13'22"
138	512708.54	1299565.72	10,19	030°34'06"
139	512717.31	1299570.90	1,60	118°48'39"
140	512716.54	1299572.30	5,61	029°21'08"
141	512721.43	1299575.05	4,99	300°28'17"
142	512723.96	1299570.75	3,16	032°34'57"
143	512726.62	1299572.45	1,69	302°11'06"
144	512727.52	1299571.02	5,22	030°47'39"






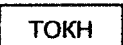
145	512732.00	1299573.69	9,94	299°24'06"
146	512736.88	1299565.03	9,12	209°46'06"
147	512728.96	1299560.50	1,32	284°52'32"
148	512729.30	1299559.22	1,35	259°46'16"
149	512729.06	1299557.89	1,30	228°06'39"
150	512728.19	1299556.92	0,98	203°25'43"
151	512727.29	1299556.53	1,05	169°00'41"
152	512726.26	1299556.73	1,15	155°13'29"
153	512725.22	1299557.21	2,97	212°53'10"
154	512722.73	1299555.60	1,59	300°16'57"
155	512723.53	1299554.23	11,00	209°59'25"
156	512714.00	1299548.73	21,98	276°14'32"

2. Объект культурного наследия «Жилой дом», Воронежская область, г. Воронеж, ул. Войкова, 39

2.1. Графическое описание местоположения границ защитной зоны



Условные обозначения:

-  - граница защитной зоны
-  1, 2 - характерная точка границ защитной зоны
-  :14 - кадастровый номер земельного участка
-  - граница земельного участка, включенная в ЕГРН
-  - граница кадастрового квартала
-  территория объекта культурного наследия

2.2. Перечень координат характерных точек границ защитной зоны

Наименование поворотных точек	Координаты поворотных точек в МСК-36		Мера линий, м	Дирекционный угол
	X	Y		
1	514088.85	1298495.59	28,79	190°29'11"
2	514060.54	1298490.35	10,70	243°27'32"
3	514055.76	1298480.78	5,18	152°53'27"

4	514051.15	1298483.14	1,05	243°26'06"
5	514050.68	1298482.20	17,95	154°42'20"
6	514034.45	1298489.87	43,66	173°47'35"
7	513991.05	1298494.59	51,60	158°45'04"
8	513942.96	1298513.29	49,27	147°42'36"
9	513901.31	1298539.61	49,64	133°27'56"
10	513867.16	1298575.64	9,37	153°42'30"
11	513858.76	1298579.79	1,66	074°37'25"
12	513859.20	1298581.39	6,86	153°23'51"
13	513853.07	1298584.46	2,98	067°18'22"
14	513854.22	1298587.21	5,55	154°02'06"
15	513849.23	1298589.64	2,89	245°12'40"
16	513848.02	1298587.02	1,66	152°21'14"
17	513846.55	1298587.79	5,09	243°01'57"
18	513844.24	1298583.25	1,58	338°28'04"
19	513845.71	1298582.67	7,43	245°30'18"
20	513842.63	1298575.91	1,77	152°42'35"
21	513841.06	1298576.72	5,34	244°15'02"
22	513838.74	1298571.91	1,50	335°08'41"
23	513840.10	1298571.28	7,46	243°30'13"
24	513836.77	1298564.60	1,41	155°37'25"
25	513835.49	1298565.18	5,25	243°31'57"
26	513833.15	1298560.48	1,40	332°20'12"
27	513834.39	1298559.83	7,17	242°41'04"
28	513831.10	1298553.46	1,57	153°35'52"
29	513829.69	1298554.16	2,98	248°09'47"
30	513828.58	1298551.39	12,20	154°21'32"
31	513817.58	1298556.67	9,84	064°25'27"
32	513821.83	1298565.55	1,38	160°07'23"
33	513820.53	1298566.02	6,95	064°19'13"
34	513823.54	1298572.28	1,59	338°15'55"
35	513825.02	1298571.69	18,46	063°26'56"
36	513833.27	1298588.20	1,26	158°06'51"
37	513832.10	1298588.67	7,22	062°54'10"
38	513835.39	1298595.10	1,50	332°14'29"
39	513836.72	1298594.40	9,22	064°17'47"
40	513840.72	1298602.71	13,58	335°02'21"
41	513853.03	1298596.98	7,08	111°27'21"
42	513850.44	1298603.57	9,29	153°24'27"
43	513842.13	1298607.73	2,83	061°32'05"
44	513843.48	1298610.22	1,44	147°44'31"
45	513842.26	1298610.99	6,55	063°54'16"
46	513845.14	1298616.87	49,40	108°25'53"
47	513829.52	1298663.74	11,25	244°37'12"
48	513824.70	1298653.58	1,14	153°26'06"
49	513823.68	1298654.09	3,85	230°48'18"
50	513821.25	1298651.11	2,05	157°18'56"
51	513819.36	1298651.90	5,75	242°27'18"
52	513816.70	1298646.80	1,05	333°26'06"
53	513817.64	1298646.33	8,98	241°53'37"

54	513813.41	1298638.41	5,57	332°25'24"
55	513818.35	1298635.83	15,90	245°11'32"
56	513811.68	1298621.40	3,61	207°12'14"
57	513808.47	1298619.75	1,86	303°10'43"
58	513809.49	1298618.19	2,22	261°43'27"
59	513809.17	1298615.99	1,62	202°55'10"
60	513807.68	1298615.36	1,83	148°39'35"
61	513806.12	1298616.31	15,30	109°28'39"
62	513801.02	1298630.73	13,43	064°47'23"
63	513806.74	1298642.88	5,66	158°00'38"
64	513801.49	1298645.00	7,75	064°13'42"
65	513804.86	1298651.98	1,96	156°34'17"
66	513803.06	1298652.76	7,34	061°14'01"
67	513806.59	1298659.19	1,97	326°08'56"
68	513808.23	1298658.09	17,67	063°05'13"
69	513816.23	1298673.85	1,86	152°28'15"
70	513814.58	1298674.71	7,65	065°46'45"
71	513817.72	1298681.69	1,92	333°26'06"
72	513819.44	1298680.83	8,18	066°49'11"
73	513822.66	1298688.35	5,75	334°06'13"
74	513827.83	1298685.84	22,44	082°57'38"
75	513830.58	1298708.11	17,48	113°49'22"
76	513823.52	1298724.10	4,03	202°10'16"
77	513819.79	1298722.58	4,16	111°26'35"
78	513818.27	1298726.45	16,61	023°04'35"
79	513833.55	1298732.96	60,68	071°06'51"
80	513853.19	1298790.37	7,88	202°27'48"
81	513845.91	1298787.36	1,81	113°09'25"
82	513845.20	1298789.02	5,55	204°29'12"
83	513840.15	1298786.72	6,57	114°22'44"
84	513837.44	1298792.70	2,44	203°37'46"
85	513835.20	1298791.72	13,41	111°14'46"
86	513830.34	1298804.22	2,40	021°58'42"
87	513832.57	1298805.12	11,92	112°23'26"
88	513828.03	1298816.14	2,25	201°05'32"
89	513825.93	1298815.33	33,48	111°37'47"
90	513813.59	1298846.45	16,57	021°18'02"
91	513829.03	1298852.47	33,33	291°20'42"
92	513841.16	1298821.43	3,12	203°36'30"
93	513838.30	1298820.18	6,36	292°27'13"
94	513840.73	1298814.30	1,59	027°22'19"
95	513842.14	1298815.03	4,41	291°23'30"
96	513843.75	1298810.92	1,21	200°23'21"
97	513842.62	1298810.50	9,01	289°14'21"
98	513845.59	1298801.99	4,25	021°33'03"
99	513849.54	1298803.55	1,31	110°30'18"
100	513849.08	1298804.78	8,65	021°51'02"
101	513857.11	1298808.00	1,93	111°54'42"
102	513856.39	1298809.79	14,50	019°42'35"
103	513870.04	1298814.68	3,26	293°39'34"

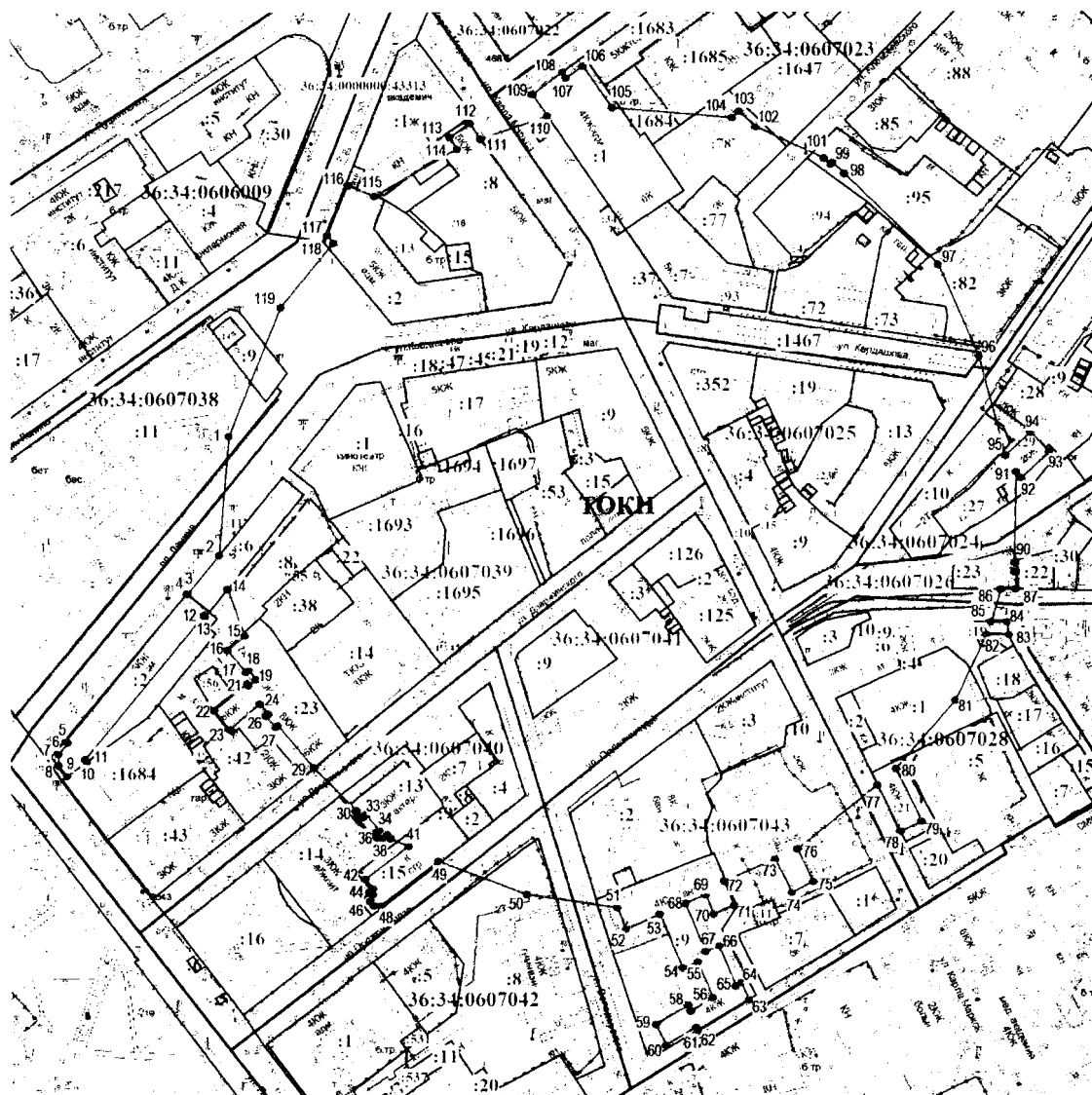
104	513871.35	1298811.69	6,05	021°49'08"
105	513876.97	1298813.94	6,13	051°53'43"
106	513880.75	1298818.76	2,49	145°47'58"
107	513878.69	1298820.16	12,46	052°35'48"
108	513886.26	1298830.06	2,33	322°50'08"
109	513888.12	1298828.65	13,10	053°04'08"
110	513895.99	1298839.12	5,82	141°54'33"
111	513891.41	1298842.71	3,28	229°27'20"
112	513889.28	1298840.22	20,55	141°21'43"
113	513873.23	1298853.05	1,60	228°02'22"
114	513872.16	1298851.86	6,74	142°46'24"
115	513866.79	1298855.94	1,69	052°55'37"
116	513867.81	1298857.29	6,05	142°55'19"
117	513862.98	1298860.94	1,71	226°25'13"
118	513861.80	1298859.70	7,35	140°04'29"
119	513856.16	1298864.42	1,47	054°08'41"
120	513857.02	1298865.61	38,41	142°09'37"
121	513826.69	1298889.17	20,69	231°46'22"
122	513813.89	1298872.92	6,95	143°46'22"
123	513808.28	1298877.03	4,27	054°02'30"
124	513810.79	1298880.49	6,45	141°47'52"
125	513805.72	1298884.48	3,82	052°39'02"
126	513808.04	1298887.52	6,52	140°06'16"
127	513803.04	1298891.70	21,53	052°05'32"
128	513816.27	1298908.69	20,33	321°33'05"
129	513832.19	1298896.05	5,92	052°45'43"
130	513835.77	1298900.76	6,09	323°12'19"
131	513840.65	1298897.11	2,36	055°21'59"
132	513841.99	1298899.05	20,16	322°13'56"
133	513857.93	1298886.70	2,18	232°04'44"
134	513856.59	1298884.98	12,67	322°24'24"
135	513866.63	1298877.25	1,99	049°29'33"
136	513867.92	1298878.76	20,13	322°20'41"
137	513883.86	1298866.46	3,92	230°59'54"
138	513881.39	1298863.41	11,94	320°58'50"
139	513890.67	1298855.89	4,07	048°23'24"
140	513893.37	1298858.93	13,78	321°09'30"
141	513904.10	1298850.29	37,76	033°36'21"
142	513935.55	1298871.19	80,75	052°12'48"
143	513985.03	1298935.01	12,42	323°05'02"
144	513994.96	1298927.55	55,95	232°03'24"
145	513960.56	1298883.43	43,49	017°26'51"
146	514002.05	1298896.47	14,10	051°58'06"
147	514010.74	1298907.58	10,61	322°12'03"
148	514019.12	1298901.08	21,25	000°43'41"
149	514040.37	1298901.35	13,80	143°59'38"
150	514029.21	1298909.46	6,77	052°26'12"
151	514033.34	1298914.83	22,05	323°12'10"
152	514051.00	1298901.62	12,53	356°34'09"
153	514063.51	1298900.87	39,63	051°39'39"

154	514088.09	1298931.95	16,97	141°40'40"
155	514074.78	1298942.47	29,57	232°00'22"
156	514056.58	1298919.17	10,81	141°38'47"
157	514048.10	1298925.88	30,98	051°23'42"
158	514067.43	1298950.09	30,36	141°54'12"
159	514043.54	1298968.82	9,99	052°12'02"
160	514049.66	1298976.71	30,55	322°04'21"
161	514073.76	1298957.93	0,84	049°50'38"
162	514074.30	1298958.57	10,74	321°39'25"
163	514082.72	1298951.91	1,27	216°19'37"
164	514081.70	1298951.16	7,31	319°46'22"
165	514087.28	1298946.44	1,26	043°04'10"
166	514088.20	1298947.30	8,97	321°01'15"
167	514095.17	1298941.66	1,52	238°11'41"
168	514094.37	1298940.37	7,32	320°59'09"
169	514100.06	1298935.76	1,70	043°48'41"
170	514101.29	1298936.94	10,98	320°10'28"
171	514109.72	1298929.91	12,29	231°02'30"
172	514101.99	1298920.35	6,78	140°05'10"
173	514096.79	1298924.70	32,34	231°52'07"
174	514076.82	1298899.26	36,21	345°59'54"
175	514111.95	1298890.50	41,58	334°57'26"
176	514149.62	1298872.90	5,91	053°48'31"
177	514153.11	1298877.67	27,77	142°03'55"
178	514131.21	1298894.74	14,64	053°03'07"
179	514140.01	1298906.44	36,22	321°36'52"
180	514168.40	1298883.95	0,54	052°29'45"
181	514168.73	1298884.38	4,41	323°23'24"
182	514172.27	1298881.75	19,66	231°05'24"
183	514159.92	1298866.45	53,69	318°24'20"
184	514200.07	1298830.81	51,83	301°55'37"
185	514227.48	1298786.82	10,86	318°37'14"
186	514235.63	1298779.64	1,98	230°31'39"
187	514234.37	1298778.11	5,28	228°22'32"
188	514230.86	1298774.16	26,50	316°14'18"
189	514250.00	1298755.83	6,68	230°28'09"
190	514245.75	1298750.68	9,68	136°35'28"
191	514238.72	1298757.33	22,90	282°52'15"
192	514243.82	1298735.01	5,37	320°12'29"
193	514247.95	1298731.57	2,35	235°13'40"
194	514246.61	1298729.64	9,01	323°26'07"
195	514253.85	1298724.27	2,43	054°52'23"
196	514255.25	1298726.26	7,99	321°48'38"
197	514261.53	1298721.32	13,62	233°10'50"
198	514253.37	1298710.42	5,70	142°15'58"
199	514248.86	1298713.91	2,45	233°47'02"
200	514247.41	1298711.93	47,94	264°49'03"
201	514243.08	1298664.19	48,36	251°59'32"
202	514228.13	1298618.20	44,09	243°30'17"
203	514208.46	1298578.74	41,83	228°03'09"

204	514180.50	1298547.63	51,31	217°20'28"
205	514139.71	1298516.51	42,13	242°12'44"
206	514120.07	1298479.24	11,99	152°06'37"
207	514109.47	1298484.85	2,74	067°39'15"
208	514110.51	1298487.38	2,70	153°20'24"
209	514108.10	1298488.59	13,08	062°15'35"
210	514114.19	1298500.17	2,37	335°16'32"
211	514116.34	1298499.18	8,26	061°36'19"
212	514120.27	1298506.45	33,24	199°04'02"

3. Объект культурного наследия «Дом Тер-Паносова», Воронежская область, г. Воронеж, ул. Дзержинского, 4

3.1. Графическое описание местоположения границ защитной зоны



Условные обозначения:

- граница защитной зоны
- 1, 2 - характерная точка границ защитной зоны
- :14 - кадастровый номер земельного участка
- граница земельного участка, включенная в ЕГРН
- граница кадастрового квартала
- ТОКН территория объекта культурного наследия

3.2. Перечень координат характерных точек границ защитной зоны

Наименование поворотных точек	Координаты поворотных точек в МСК-36		Мера линий, м	Дирекционный угол
	X	Y		
1	513198.74	1299920.65	65,29	184°43'35"
2	513133.67	1299915.27	27,46	218°59'55"

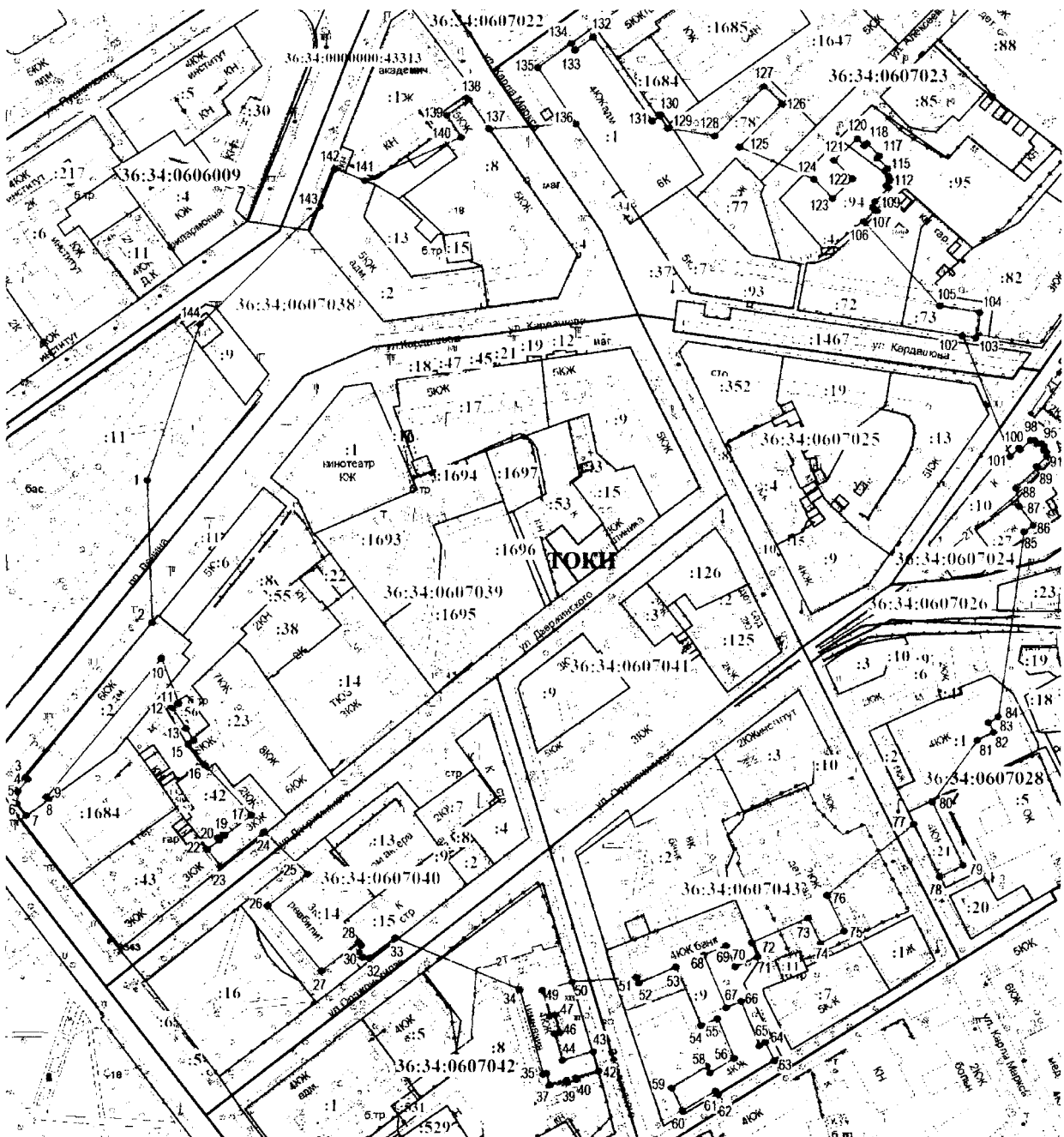
3	513112.33	1299897.99	0,72	294°46'31"
4	513112.63	1299897.34	104,45	218°59'04"
5	513031.44	1299831.63	1,45	128°50'41"
6	513030.53	1299832.76	8,08	219°31'26"
7	513024.30	1299827.62	6,14	180°55'59"
8	513018.16	1299827.52	7,66	142°25'37"
9	513012.09	1299832.19	13,78	053°42'13"
10	513020.25	1299843.30	1,70	316°25'56"
11	513021.48	1299842.13	102,33	039°15'13"
12	513100.72	1299906.88	1,06	131°32'36"
13	513100.02	1299907.67	19,39	039°02'01"
14	513115.08	1299919.88	27,42	160°09'03"
15	513089.29	1299929.19	12,32	230°42'03"
16	513081.49	1299919.66	15,75	140°43'15"
17	513069.30	1299929.63	1,96	051°01'11"
18	513070.53	1299931.15	6,64	141°47'05"
19	513065.31	1299935.26	5,24	229°33'53"
20	513061.91	1299931.27	1,46	319°59'37"
21	513063.03	1299930.33	23,35	229°50'45"
22	513047.97	1299912.48	13,24	140°56'53"
23	513037.69	1299920.82	21,77	049°29'24"
24	513051.83	1299937.37	7,23	141°24'07"
25	513046.18	1299941.88	1,82	238°13'40"
26	513045.22	1299940.33	8,46	139°04'31"
27	513038.83	1299945.87	1,66	042°03'52"
28	513040.06	1299946.98	30,60	139°55'07"
29	513016.65	1299966.68	32,92	135°16'59"
30	512993.26	1299989.84	4,18	141°01'09"
31	512990.01	1299992.47	1,22	104°15'52"
32	512989.71	1299993.65	1,99	048°03'20"
33	512991.04	1299995.13	11,20	139°42'34"
34	512982.50	1300002.37	2,15	235°25'22"
35	512981.28	1300000.60	1,36	177°03'13"
36	512979.92	1300000.67	2,86	139°40'53"
37	512977.74	1300002.52	1,28	084°09'20"
38	512977.87	1300003.79	3,51	052°52'09"
39	512979.99	1300006.59	2,82	137°09'11"
40	512977.92	1300008.51	10,73	113°34'39"
41	512973.63	1300018.34	29,56	233°07'34"
42	512955.89	1299994.69	6,77	140°48'42"
43	512950.64	1299998.97	2,22	226°49'27"
44	512949.12	1299997.35	2,19	141°17'58"
45	512947.41	1299998.72	3,68	198°02'28"
46	512943.91	1299997.58	3,19	140°58'33"
47	512941.43	1299999.59	3,39	095°14'25"
48	512941.12	1300002.97	39,94	052°18'45"
49	512965.54	1300034.58	51,40	110°29'50"
50	512947.54	1300082.73	49,96	098°22'42"
51	512940.26	1300132.16	12,65	157°53'45"
52	512928.54	1300136.92	20,01	066°15'09"

53	512936.60	1300155.24	31,80	156°54'37"
54	512907.35	1300167.71	8,89	067°18'03"
55	512910.78	1300175.91	21,35	156°58'39"
56	512891.13	1300184.26	14,01	238°36'05"
57	512883.83	1300172.30	3,56	333°30'25"
58	512887.02	1300170.71	20,57	238°34'56"
59	512876.30	1300153.16	12,53	155°07'56"
60	512864.93	1300158.43	19,36	059°00'39"
61	512874.90	1300175.03	2,40	146°54'22"
62	512872.89	1300176.34	32,65	058°34'44"
63	512889.91	1300204.20	10,28	333°51'31"
64	512899.14	1300199.67	3,42	238°51'50"
65	512897.37	1300196.74	23,91	337°22'15"
66	512919.44	1300187.54	7,97	247°15'50"
67	512916.36	1300180.19	28,46	337°02'50"
68	512942.57	1300169.09	12,09	067°13'51"
69	512947.25	1300180.24	11,61	157°02'05"
70	512936.56	1300184.77	12,13	066°16'04"
71	512941.44	1300195.87	14,27	337°14'39"
72	512954.60	1300190.35	30,22	066°52'16"
73	512966.47	1300218.14	20,24	153°20'47"
74	512948.38	1300227.22	13,28	063°20'19"
75	512954.34	1300239.09	19,81	333°49'23"
76	512972.12	1300230.35	55,87	051°26'45"
77	513006.94	1300274.04	28,40	153°53'10"
78	512981.44	1300286.54	13,02	063°47'21"
79	512987.19	1300298.22	31,97	333°59'17"
80	513015.92	1300284.20	49,78	040°38'02"
81	513053.70	1300316.62	39,81	025°08'57"
82	513089.74	1300333.54	12,25	090°47'42"
83	513089.57	1300345.79	7,13	352°54'53"
84	513096.65	1300344.91	8,69	270°39'33"
85	513096.75	1300336.22	18,61	015°50'38"
86	513114.65	1300341.30	8,20	090°08'23"
87	513114.63	1300349.50	9,65	001°07'41"
88	513124.28	1300349.69	0,87	270°00'00"
89	513124.28	1300348.82	5,04	000°00'00"
90	513129.32	1300348.82	49,62	001°03'45"
91	513178.93	1300349.74	4,49	137°42'33"
92	513175.61	1300352.76	20,82	045°53'43"
93	513190.10	1300367.71	14,55	315°35'06"
94	513200.49	1300357.53	18,53	227°13'52"
95	513187.91	1300343.93	55,84	344°55'07"
96	513241.83	1300329.40	54,92	336°12'10"
97	513292.08	1300307.24	71,51	314°17'51"
98	513342.02	1300256.06	8,80	314°40'40"
99	513348.21	1300249.80	1,56	227°50'58"
100	513347.16	1300248.64	4,95	313°51'15"
101	513350.59	1300245.07	41,16	294°46'41"
102	513367.84	1300207.70	12,59	313°19'36"







103	513376.48	1300198.54	5,18	225°00'00"
104	513372.82	1300194.88	65,64	274°54'41"
105	513378.44	1300129.48	27,74	325°04'20"
106	513401.18	1300113.60	11,20	234°13'28"
107	513394.63	1300104.51	3,88	328°36'20"
108	513397.94	1300102.49	20,37	233°31'26"
109	513385.83	1300086.11	14,34	145°53'19"
110	513373.96	1300094.15	38,42	250°34'12"
111	513361.18	1300057.92	10,67	324°55'28"
112	513369.91	1300051.79	13,40	234°37'35"
113	513362.15	1300040.86	7,70	146°35'56"
114	513355.72	1300045.10	51,95	240°11'52"
115	513329.90	1300000.02	15,90	291°51'18"
116	513335.82	1299985.26	29,59	202°02'58"
117	513308.39	1299974.15	5,44	140°48'51"
118	513304.17	1299977.59	45,75	219°12'27"
119	513268.72	1299948.67	75,38	201°49'16"

4. Объект культурного наследия «Дом Харина», Воронежская область, г. Воронеж, ул. Дзержинского, 6

4.1. Графическое описание местоположения границ защитной зоны



Условные обозначения:

-  - граница защитной зоны
-  1, 2 - характеристическая точка границ защитной зоны
-  :14 - кадастровый номер земельного участка
-  - граница земельного участка, включенная в ЕГРН
-  - граница кадастрового квартала
-  территория объекта культурного наследия

4.2. Перечень координат характерных точек границ защитной зоны

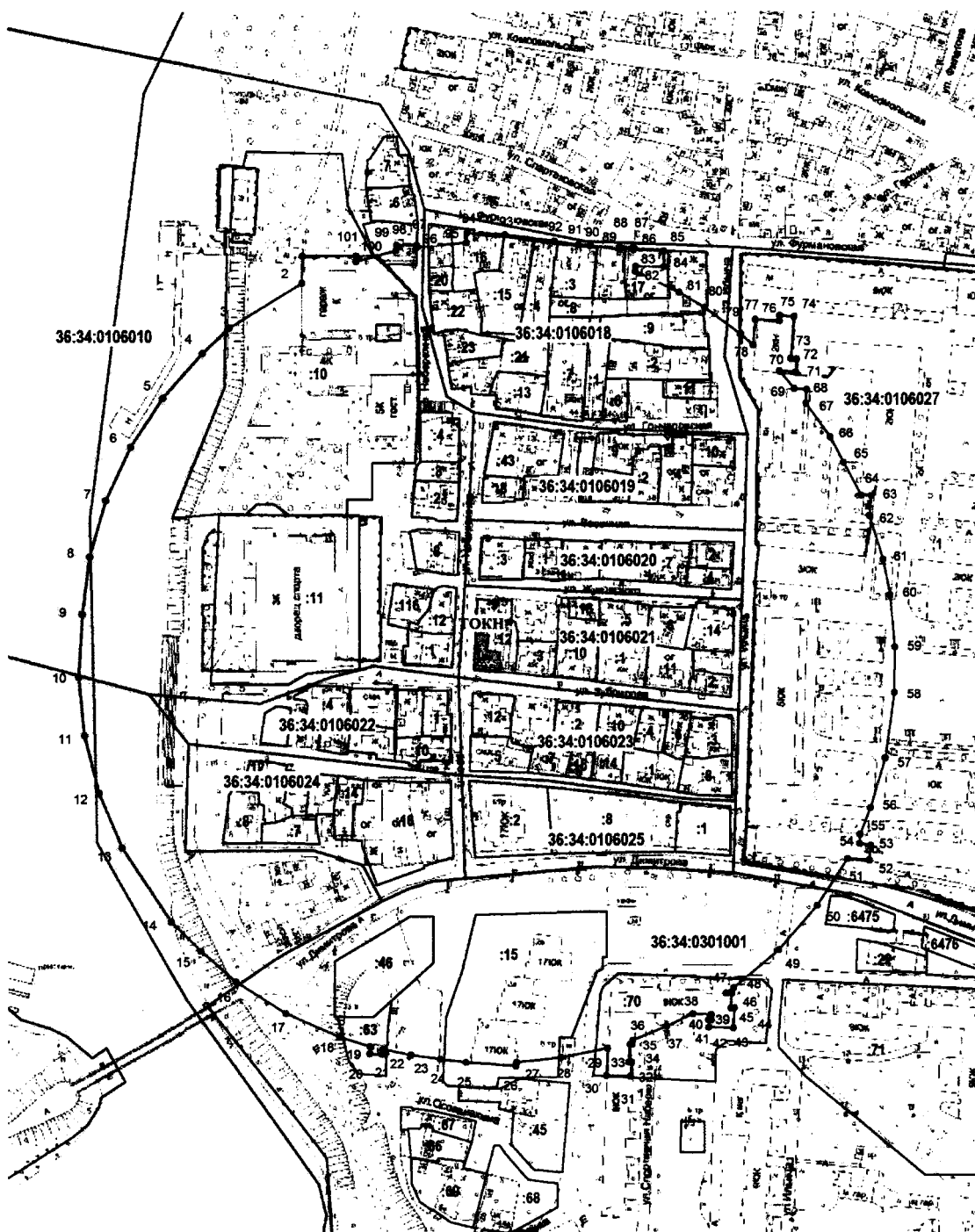
Наименование поворотных точек	Координаты поворотных точек в МСК-36		Мера линий, м	Дирекционный угол
	X	Y		
1	513179.70	1299892.06	70,53	178°01'32"
2	513109.21	1299894.49	100,00	218°56'53"
3	513031.44	1299831.63	1,45	128°50'41"
4	513030.53	1299832.76	8,08	219°31'26"
5	513024.30	1299827.62	6,14	180°55'59"
6	513018.16	1299827.52	7,66	142°25'37"
7	513012.09	1299832.19	13,78	053°42'13"
8	513020.25	1299843.30	1,70	316°25'56"
9	513021.48	1299842.13	90,20	039°14'28"
10	513091.34	1299899.19	24,42	159°21'12"
11	513068.49	1299907.80	3,78	238°45'01"
12	513066.53	1299904.57	12,60	146°27'41"
13	513056.03	1299911.53	6,96	148°09'38"
14	513050.12	1299915.20	3,47	231°40'33"
15	513047.97	1299912.48	13,24	140°56'53"
16	513037.69	1299920.82	34,36	137°35'42"
17	513012.32	1299943.99	16,66	232°17'27"
18	513002.13	1299930.81	1,32	322°41'46"
19	513003.18	1299930.01	3,50	233°07'48"
20	513001.08	1299927.21	1,47	140°47'34"
21	512999.94	1299928.14	7,67	232°47'12"
22	512995.30	1299922.03	11,05	141°41'18"
23	512986.63	1299928.88	27,61	051°14'58"
24	513003.91	1299950.41	30,15	134°16'28"
25	512982.86	1299972.00	25,37	230°57'08"
26	512966.88	1299952.30	41,86	140°32'04"
27	512934.56	1299978.91	23,50	051°42'21"
28	512949.12	1299997.35	2,19	141°17'58"
29	512947.41	1299998.72	3,68	198°02'28"
30	512943.91	1299997.58	3,19	140°58'33"
31	512941.43	1299999.59	3,39	095°14'25"
32	512941.12	1300002.97	16,01	052°04'41"
33	512950.96	1300015.60	67,05	112°27'13"
34	512925.35	1300077.57	43,75	164°41'36"
35	512883.15	1300089.12	1,81	074°58'00"
36	512883.62	1300090.87	6,02	165°21'47"
37	512877.80	1300092.39	8,91	074°13'53"
38	512880.22	1300100.96	1,23	164°56'56"
39	512879.03	1300101.28	4,77	075°10'37"
40	512880.25	1300105.89	1,23	346°24'50"
41	512881.45	1300105.60	11,79	073°20'00"
42	512884.83	1300116.89	9,98	343°39'09"
43	512894.41	1300114.08	15,99	254°06'14"
44	512890.03	1300098.70	13,87	344°26'26"

45	512903.39	1300094.98	2,51	075°27'56"
46	512904.02	1300097.41	9,01	344°56'44"
47	512912.72	1300095.07	2,63	255°29'20"
48	512912.06	1300092.52	13,43	343°58'00"
49	512924.97	1300088.81	15,51	074°28'33"
50	512929.12	1300103.75	32,16	086°07'53"
51	512931.29	1300135.84	2,95	158°33'31"
52	512928.54	1300136.92	20,01	066°15'09"
53	512936.60	1300155.24	31,80	156°54'37"
54	512907.35	1300167.71	8,89	067°18'03"
55	512910.78	1300175.91	21,35	156°58'39"
56	512891.13	1300184.26	14,01	238°36'05"
57	512883.83	1300172.30	3,56	333°30'25"
58	512887.02	1300170.71	20,57	238°34'56"
59	512876.30	1300153.16	12,53	155°07'56"
60	512864.93	1300158.43	19,36	059°00'39"
61	512874.90	1300175.03	2,40	146°54'22"
62	512872.89	1300176.34	32,65	058°34'44"
63	512889.91	1300204.20	10,28	333°51'31"
64	512899.14	1300199.67	3,42	238°51'50"
65	512897.37	1300196.74	23,91	337°22'15"
66	512919.44	1300187.54	7,97	247°15'50"
67	512916.36	1300180.19	28,46	337°02'50"
68	512942.57	1300169.09	12,09	067°13'51"
69	512947.25	1300180.24	11,61	157°02'05"
70	512936.56	1300184.77	12,13	066°16'04"
71	512941.44	1300195.87	7,91	337°23'29"
72	512948.74	1300192.83	30,72	066°44'25"
73	512960.87	1300221.05	13,93	153°42'39"
74	512948.38	1300227.22	13,28	063°20'19"
75	512954.34	1300239.09	19,81	333°49'23"
76	512972.12	1300230.35	56,13	050°16'08"
77	513008.00	1300273.52	29,58	153°53'07"
78	512981.44	1300286.54	13,02	063°47'21"
79	512987.19	1300298.22	35,24	334°06'14"
80	513018.89	1300282.83	38,45	035°36'00"
81	513050.15	1300305.21	8,95	064°31'22"
82	513054.00	1300313.29	5,60	332°25'39"
83	513058.96	1300310.70	5,71	061°24'49"
84	513061.69	1300315.71	93,41	007°44'01"
85	513154.25	1300328.28	5,57	056°16'53"
86	513157.34	1300332.91	11,81	323°32'15"
87	513166.84	1300325.89	9,08	350°14'13"
88	513175.79	1300324.35	14,83	046°20'19"
89	513186.03	1300335.08	0,84	315°28'53"
90	513186.63	1300334.49	7,16	045°10'11"
91	513191.68	1300339.57	2,00	359°25'37"
92	513193.68	1300339.55	1,81	306°55'59"
93	513194.77	1300338.10	1,91	009°39'36"
94	513196.65	1300338.42	1,80	319°57'01"







95	513198.03	1300337.26	2,28	271°45'31"
96	513198.10	1300334.98	2,01	319°14'38"
97	513199.62	1300333.67	2,13	272°41'17"
98	513199.72	1300331.54	6,89	226°45'51"
99	513195.00	1300326.52	1,08	318°00'46"
100	513195.80	1300325.80	6,09	227°39'47"
101	513191.70	1300321.30	64,95	338°34'43"
102	513252.16	1300297.58	6,65	098°18'03"
103	513251.20	1300304.16	13,00	008°59'03"
104	513264.04	1300306.19	20,16	278°47'22"
105	513267.12	1300286.27	56,85	318°12'06"
106	513309.50	1300248.38	7,94	047°08'38"
107	513314.90	1300254.20	2,07	320°41'28"
108	513316.50	1300252.89	2,97	017°38'30"
109	513319.33	1300253.79	9,72	045°25'01"
110	513326.15	1300260.71	1,63	311°31'00"
111	513327.23	1300259.49	2,92	032°42'42"
112	513329.69	1300261.07	2,38	351°31'44"
113	513332.04	1300260.72	3,12	324°07'16"
114	513334.57	1300258.89	1,77	045°55'00"
115	513335.80	1300260.16	7,33	314°33'27"
116	513340.94	1300254.94	1,56	046°02'30"
117	513342.02	1300256.06	8,80	314°40'40"
118	513348.21	1300249.80	1,56	227°50'58"
119	513347.16	1300248.64	4,95	313°51'15"
120	513350.59	1300245.07	15,89	228°03'40"
121	513339.97	1300233.25	13,17	134°41'32"
122	513330.71	1300242.61	13,97	225°10'26"
123	513320.86	1300232.70	13,23	316°50'16"
124	513330.51	1300223.65	40,55	293°21'36"
125	513346.59	1300186.42	30,07	045°02'25"
126	513367.84	1300207.70	12,59	313°19'36"
127	513376.48	1300198.54	34,70	224°57'54"
128	513351.93	1300174.02	23,54	278°52'13"
129	513355.56	1300150.76	7,28	327°54'10"
130	513361.73	1300146.89	4,70	236°53'03"
131	513359.16	1300142.95	51,26	325°04'00"
132	513401.18	1300113.60	11,20	234°13'28"
133	513394.63	1300104.51	3,88	328°36'20"
134	513397.94	1300102.49	20,37	233°31'26"
135	513385.83	1300086.11	33,60	145°53'37"
136	513358.01	1300104.95	43,05	266°32'15"
137	513355.41	1300061.98	17,72	324°54'07"
138	513369.91	1300051.79	13,40	234°37'35"
139	513362.15	1300040.86	13,00	146°38'24"
140	513351.29	1300048.01	52,54	245°58'36"
141	513329.90	1300000.02	15,90	291°51'18"
142	513335.82	1299985.26	20,33	202°02'51"
143	513316.98	1299977.63	83,86	225°15'57"
144	513257.96	1299918.06	82,47	198°22'40"

5. Объект культурного наследия «Дом Деминых», Воронежская область, г. Воронеж, ул. Зубрилова, 7

5.1. Графическое описание местоположения границ защитной зоны



Условные обозначения:

-  - граница защитной зоны
-  1, 2 - характерная точка границ защитной зоны
-  :12 - кадастровый номер земельного участка
-  - граница земельного участка, включенная в ЕГРН
-  - граница кадастрового квартала
-  ТОКН - территория объекта культурного наследия

5.2. Перечень координат характерных точек границ защитной зоны

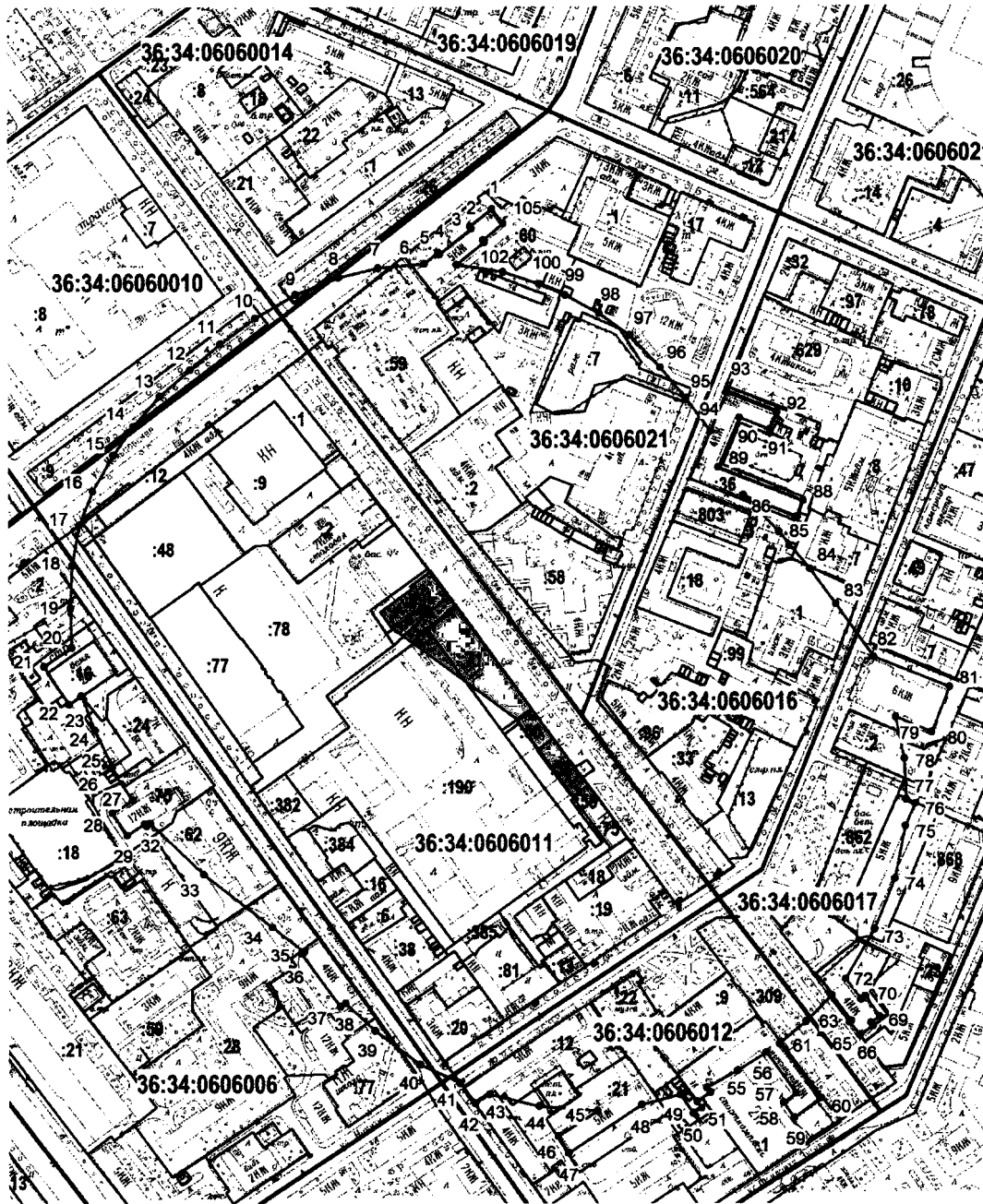
Наименование поворотных точек	Координаты поворотных точек в МСК-36		Мера линий, м	Дирекционный угол
	X	Y		
1	514956.83	1302673.42	14,01	180°48'25"
2	514942.83	1302673.22	43,11	238°20'53"
3	514920.21	1302636.52	18,83	226°45'13"
4	514907.30	1302622.81	29,98	221°38'30"
5	514884.90	1302602.88	29,98	213°02'41"
6	514859.77	1302586.54	29,98	204°26'52"
7	514832.48	1302574.13	29,98	195°51'03"
8	514803.63	1302565.94	29,98	187°15'13"
9	514773.89	1302562.15	32,48	183°15'55"
10	514741.47	1302560.30	29,98	174°21'30"
11	514711.63	1302563.25	29,98	165°45'40"
12	514682.57	1302570.62	29,98	157°09'51"
13	514654.94	1302582.26	45,06	146°37'55"
14	514617.31	1302607.04	21,3	134°35'37"
15	514602.36	1302622.21	23,53	132°04'41"
16	514586.59	1302639.68	29,98	122°46'34"
17	514570.36	1302664.89	29,98	114°10'45"
18	514558.08	1302692.24	16,09	107°33'01"
19	514553.23	1302707.57	3,73	183°20'21"
20	514549.50	1302707.35	6,72	094°12'19"
21	514549.01	1302714.06	2,66	002°07'16"
22	514551.67	1302714.16	14,64	101°44'14"
23	514548.69	1302728.50	15	097°59'01"
24	514546.61	1302743.36	13,35	097°17'38"
25	514544.92	1302756.60	25,4	094°20'26"
26	514542.99	1302781.92	1,9	008°58'21"
27	514544.87	1302782.22	22,66	083°23'32"
28	514547.47	1302804.72	24,28	078°34'35"
29	514552.28	1302828.52	14,04	182°59'50"
30	514538.26	1302827.78	12,24	091°50'51"
31	514537.86	1302840.01	7,23	005°28'39"
32	514545.06	1302840.70	1,38	274°05'08"
33	514545.16	1302839.32	9,19	003°41'29"
34	514554.34	1302839.91	1,08	090°00'00"
35	514554.34	1302841.00	1,99	002°37'18"
36	514556.33	1302841.09	18,9	067°01'19"
37	514563.71	1302858.49	14,61	063°34'37"
38	514570.21	1302871.58	9,29	093°36'56"
39	514569.62	1302880.85	2,63	179°34'59"
40	514567.00	1302880.86	1,3	268°24'39"
41	514566.96	1302879.56	3,84	178°03'49"
42	514563.12	1302879.69	12,5	091°23'30"
43	514562.82	1302892.19	10,45	002°23'44"

44	514573.26	1302892.62	1,62	266°58'48"
45	514573.17	1302891.00	7,6	002°58'25"
46	514580.77	1302891.40	2,96	270°00'00"
47	514580.77	1302888.44	4,62	054°12'33"
48	514583.47	1302892.19	29,98	049°25'27"
49	514602.97	1302914.96	29,98	040°50'39"
50	514625.66	1302934.57	28,13	032°44'45"
51	514649.32	1302949.79	11,07	094°05'08"
52	514648.53	1302960.83	7,63	005°11'40"
53	514656.12	1302961.52	5,77	277°51'12"
54	514656.91	1302955.80	4,74	003°34'35"
55	514661.65	1302956.10	14,29	021°31'08"
56	514674.94	1302961.34	26,24	016°42'47"
57	514700.07	1302968.89	33,72	008°07'59"
58	514733.46	1302973.66	23,37	000°23'32"
59	514756.83	1302973.82	26,8	354°59'38"
60	514783.52	1302971.48	18,75	348°59'06"
61	514801.93	1302967.90	23,57	342°54'08"
62	514824.46	1302960.97	10,21	004°14'11"
63	514834.64	1302961.72	5,02	273°29'11"
64	514834.95	1302956.71	18,96	332°15'15"
65	514851.73	1302947.89	14,76	332°15'15"
66	514864.79	1302941.02	21,09	324°18'30"
67	514881.91	1302928.71	7	004°34'21"
68	514888.89	1302929.27	6,36	274°14'33"
69	514889.36	1302922.93	11,53	318°59'39"
70	514898.06	1302915.37	8,25	093°30'24"
71	514897.56	1302923.60	6,64	004°42'42"
72	514904.18	1302924.14	3,07	275°31'39"
73	514904.47	1302921.09	21,08	004°49'50"
74	514925.48	1302922.86	7,23	275°28'39"
75	514926.17	1302915.66	2,78	186°06'56"
76	514923.41	1302915.37	12,26	273°41'29"
77	514924.20	1302903.14	13,01	184°07'40"
78	514911.22	1302902.20	8,52	311°01'40"
79	514916.81	1302895.78	22,5	306°32'14"
80	514930.21	1302877.70	15	301°09'51"
81	514937.97	1302864.87	24,63	295°43'14"
82	514948.66	1302842.68	2,67	004°14'11"
83	514951.32	1302842.87	14,3	091°11'07"
84	514951.03	1302857.17	8,09	358°36'10"
85	514959.11	1302856.98	15,2	272°13'52"
86	514959.71	1302841.79	1,29	355°36'05"
87	514960.99	1302841.69	6,81	272°29'22"
88	514961.28	1302834.88	1,29	184°23'55"
89	514960.00	1302834.78	15,19	276°42'35"
90	514961.78	1302819.69	5,94	274°45'49"
91	514962.27	1302813.78	12,27	278°49'41"
92	514964.15	1302801.65	25,48	277°32'35"
93	514967.50	1302776.40	19,55	272°36'09"







94	514968.38	1302756.87	4,84	181°53'58"
95	514963.55	1302756.71	25,32	264°47'40"
96	514961.25	1302731.49	1,1	358°22'04"
97	514962.36	1302731.46	10,36	270°00'00"
98	514962.36	1302721.10	2,75	182°05'45"
99	514959.61	1302721.00	21,32	254°29'34"
100	514953.91	1302700.46	2,83	001°34'13"
101	514956.73	1302700.54	27,12	270°12'30"

6. Объект культурного наследия «Завод Столя 3 здания», Воронежская область, г. Воронеж, ул. Карла Маркса, 67 (уточненный адрес - Воронежская область, г. Воронеж, ул. Карла Маркса, 67, лит. Е, ул. Карла Маркса, 67, лит. З1, ул. Карла Маркса, 67, лит. З3)

6.1. Графическое описание местоположения границ защитной зоны



Условные обозначения:

-  - граница защитной зоны
-  - граница кадастрового квартала
-  1, 2 - характерная точка границ защитной зоны
-  - кадастровый номер земельного участка
-  - граница земельного участка, включенная в ЕГРН
-  ТОКН - территория объекта культурного наследия

6.2. Перечень координат характерных точек границ защитной зоны

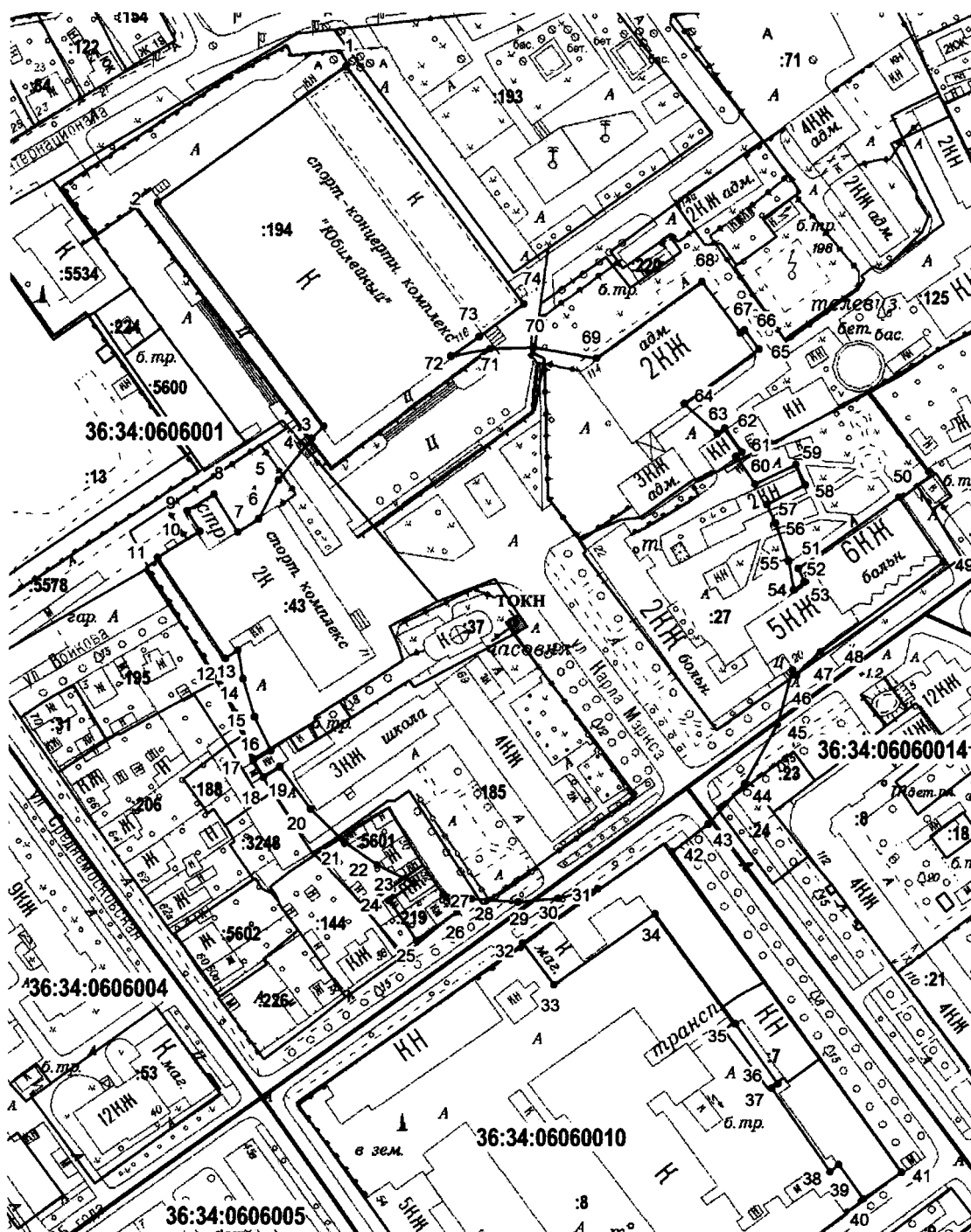
Наименование поворотных точек	Координаты поворотных точек в МСК-36		Мера линий, м	Дирекционный угол
	X	Y		
1	514242.93	1299617.49	18,01	231°55'38"
2	514231.82	1299603.31	1,73	149°55'53"
3	514230.32	1299604.18	26,69	231°42'35"
4	514213.78	1299583.23	1,36	324°27'44"
5	514214.89	1299582.44	11,36	231°02'02"
6	514207.74	1299573.61	29,98	264°37'37"
7	514204.94	1299543.76	26,24	256°34'02"
8	514198.84	1299518.24	29,98	248°30'27"
9	514187.86	1299490.34	29,98	239°54'38"
10	514172.83	1299464.40	27,85	233°25'04"
11	514156.23	1299442.04	25,38	229°03'24"
12	514139.60	1299422.87	26,24	228°37'37"
13	514122.25	1299403.18	26,24	221°06'16"
14	514102.48	1299385.93	22,39	214°07'54"
15	514083.95	1299373.36	27,31	209°19'04"
16	514060.13	1299359.99	23,8	201°02'15"
17	514037.92	1299351.45	26,93	190°21'33"
18	514011.43	1299346.60	27,65	182°21'41"
19	513983.80	1299345.46	25,57	178°21'43"
20	513958.24	1299346.19	21,66	235°49'08"
21	513946.07	1299328.28	29,56	146°31'18"
22	513921.42	1299344.58	9,65	054°25'31"
23	513927.03	1299352.43	23,67	158°14'36"
24	513905.05	1299361.20	26,13	154°45'41"
25	513881.41	1299372.34	1,28	236°18'36"
26	513880.70	1299371.28	25,33	145°37'59"
27	513859.79	1299385.58	15,43	237°55'57"
28	513851.60	1299372.50	17,3	146°53'19"
29	513837.11	1299381.95	13,41	056°29'48"
30	513844.51	1299393.14	1,8	142°07'30"
31	513843.09	1299394.24	3,03	052°53'55"
32	513844.92	1299396.66	48	134°04'44"
33	513811.53	1299431.14	55,82	128°19'35"
34	513776.91	1299474.93	26,18	128°40'59"
35	513760.55	1299495.37	1,97	241°23'22"
36	513759.60	1299493.64	43,11	144°13'08"
37	513724.63	1299518.84	3,94	054°38'25"
38	513726.91	1299522.05	26,2	133°15'38"
39	513708.96	1299541.13	36,4	127°02'57"
40	513687.03	1299570.18	28,54	114°31'13"
41	513675.18	1299596.15	16,38	143°56'13"
42	513661.94	1299605.79	10,92	056°46'06"
43	513667.93	1299614.93	33,05	103°24'59"
44	513660.26	1299647.08	38,06	094°20'53"

45	513657.37	1299685.03	30,24	237°23'54"
46	513641.08	1299659.55	12,86	149°02'10"
47	513630.05	1299666.17	56,48	056°38'16"
48	513661.11	1299713.34	25,86	075°39'19"
49	513667.52	1299738.40	14,44	145°26'52"
50	513655.63	1299746.59	6,54	058°42'11"
51	513659.03	1299752.17	5,07	323°50'31"
52	513663.12	1299749.18	10,45	054°30'45"
53	513669.19	1299757.69	3,7	321°24'25"
54	513672.08	1299755.38	22,82	061°22'25"
55	513683.01	1299775.41	21,6	057°12'30"
56	513694.70	1299793.56	32,58	143°51'02"
57	513668.40	1299812.78	10,24	233°07'48"
58	513662.25	1299804.59	11,85	144°11'48"
59	513652.65	1299811.52	20,7	053°02'34"
60	513665.09	1299828.06	43,73	323°47'26"
61	513700.38	1299802.23	22,08	049°55'11"
62	513714.59	1299819.12	23,78	044°35'51"
63	513731.53	1299835.82	20,55	143°08'28"
64	513715.08	1299848.14	1,42	233°26'51"
65	513714.24	1299847.00	11,09	142°21'25"
66	513705.46	1299853.78	10,51	052°36'53"
67	513711.83	1299862.12	2,19	329°44'37"
68	513713.73	1299861.02	6,89	054°18'36"
69	513717.74	1299866.61	16,47	325°19'20"
70	513731.29	1299857.24	3,48	232°21'09"
71	513729.16	1299854.48	16,67	323°27'18"
72	513742.55	1299844.56	37,72	029°42'01"
73	513775.32	1299863.25	35,54	021°37'51"
74	513808.36	1299876.35	34,64	011°25'55"
75	513842.31	1299883.22	15,93	023°12'00"
76	513856.95	1299889.49	6,19	294°26'38"
77	513859.51	1299883.86	26,49	357°09'14"
78	513885.97	1299882.55	27,31	348°23'06"
79	513912.72	1299877.05	25,33	113°06'43"
80	513902.77	1299900.35	31,21	021°39'10"
81	513931.78	1299911.86	52,68	292°00'22"
82	513951.52	1299863.02	41,96	324°47'12"
83	513985.80	1299838.83	28,43	323°45'42"
84	514008.72	1299822.02	31,18	320°55'53"
85	514032.93	1299802.37	33,18	316°31'17"
86	514057.01	1299779.54	37,42	112°47'13"
87	514042.52	1299814.04	11,26	020°27'44"
88	514053.07	1299817.98	58,76	292°15'02"
89	514075.32	1299763.59	35,11	022°44'49"
90	514107.70	1299777.17	20,77	112°10'52"
91	514099.86	1299796.40	12,08	022°13'03"
92	514111.04	1299800.97	34,66	292°20'30"
93	514124.21	1299768.91	27,58	202°20'21"
94	514098.70	1299758.42	27,05	323°43'49"



95	514120.51	1299742.42	25,82	321°02'39"
96	514140.59	1299726.19	28,71	316°24'25"
97	514161.38	1299706.39	24,19	305°39'19"
98	514175.48	1299686.74	24,88	298°37'39"
99	514187.40	1299664.90	18,54	292°57'41"
100	514194.63	1299647.83	24,54	288°05'39"
101	514202.25	1299624.51	30,31	279°01'47"
102	514207.01	1299594.57	23,03	051°14'54"
103	514221.42	1299612.53	1,62	330°56'43"
104	514222.84	1299611.74	16,74	050°55'09"
105	514233.40	1299624.74	11,97	322°45'11"

7. Объект культурного наследия «Заставский пилон», Воронежская область, г. Воронеж, ул. Карла Маркса, близ школы № 9

7.1. Графическое описание местоположения границ защитной зоны



Условные обозначения:

-  - граница защитной зоны
- 1, 2 - характерная точка границ защитной зоны
- :27 - кадастровый номер земельного участка
- - граница земельного участка, включенная в ЕГРН
— - граница кадастрового квартала
-  территория объекта культурного наследия

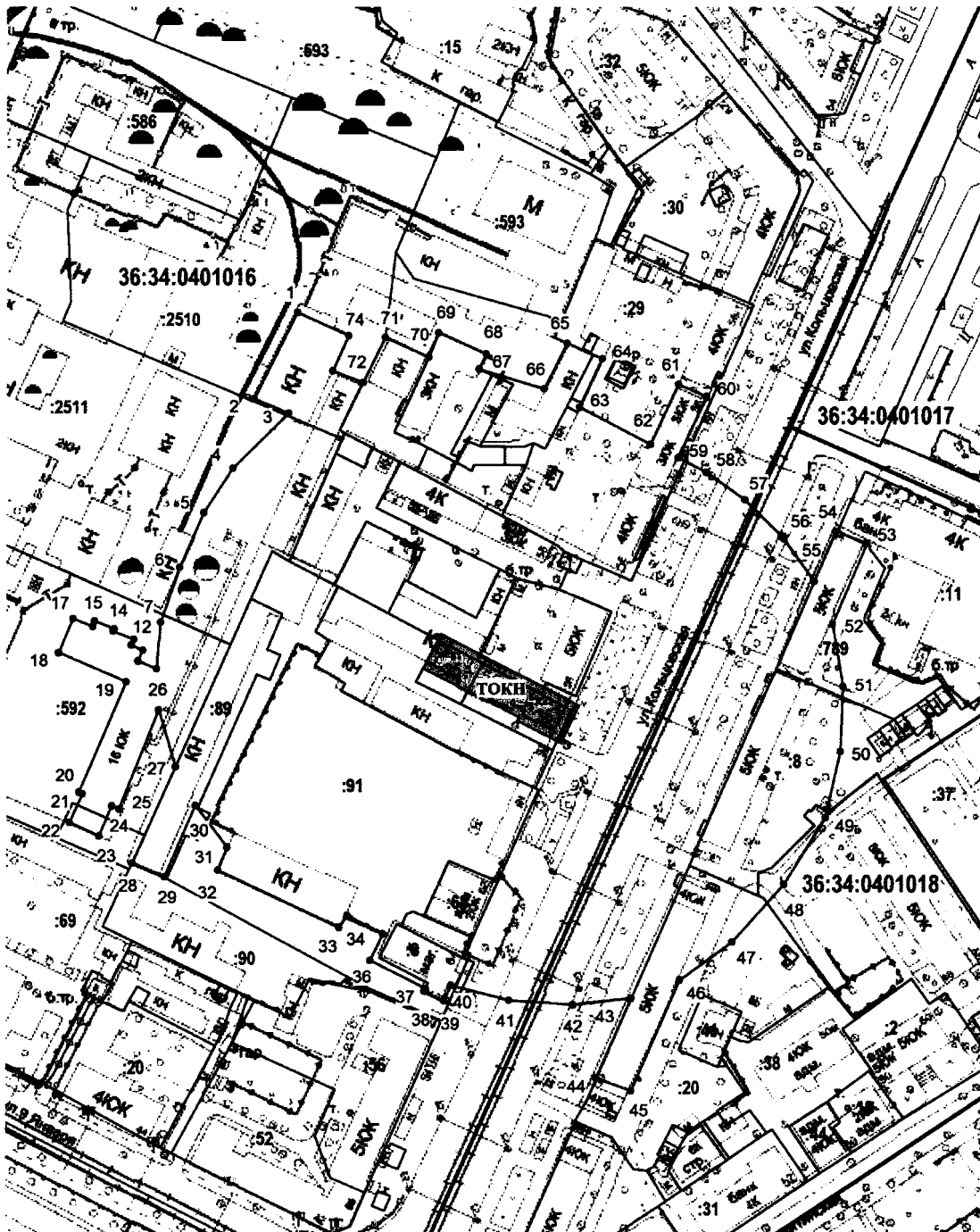
7.2. Перечень координат характерных точек границ защитной зоны

Наименование поворотных точек	Координаты поворотных точек в МСК-36		Мера линий, м	Дирекционный угол
	X	Y		
1	514600.88	1299237.20	86,24	233°48'44"
2	514549.96	1299167.60	103,86	143°36'09"
3	514466.36	1299229.23	6,29	225°37'34"
4	514461.96	1299224.73	19,95	217°45'13"
5	514446.18	1299212.51	16,20	206°56'26"
6	514431.74	1299205.17	9,11	236°23'13"
7	514426.70	1299197.59	16,78	327°59'41"
8	514440.93	1299188.69	11,62	237°59'41"
9	514434.77	1299178.84	8,97	149°15'23"
10	514427.06	1299183.42	18,28	237°47'45"
11	514417.32	1299167.96	45,49	146°30'26"
12	514379.39	1299193.06	5,69	056°01'24"
13	514382.57	1299197.78	10,89	170°25'21"
14	514371.82	1299199.59	15,03	163°23'13"
15	514357.42	1299203.89	13,79	154°21'44"
16	514344.99	1299209.86	7,48	238°34'13"
17	514341.09	1299203.48	7,23	148°34'13"
18	514334.92	1299207.25	7,32	056°28'56"
19	514338.97	1299213.35	19,37	144°06'57"
20	514323.27	1299224.71	17,47	134°00'57"
21	514311.13	1299237.27	14,98	124°42'42"
22	514302.60	1299249.58	15,04	116°21'57"
23	514295.92	1299263.06	11,17	234°06'16"
24	514289.38	1299254.01	18,18	145°23'56"
25	514274.41	1299264.33	18,42	054°42'57"
26	514285.06	1299279.37	8,41	321°57'19"
27	514291.68	1299274.19	10,59	098°48'53"
28	514290.06	1299284.66	17,47	093°56'11"
29	514288.86	1299302.08	14,98	084°37'56"
30	514290.26	1299316.99	15,16	075°56'12"
31	514293.94	1299331.70	34,55	233°54'22"
32	514273.59	1299303.78	19,64	143°23'38"
33	514257.83	1299315.49	45,97	054°33'42"
34	514284.48	1299352.94	50,96	144°11'59"
35	514243.15	1299382.76	27,53	144°55'52"
36	514220.62	1299398.57	2,91	232°07'30"
37	514218.83	1299396.28	38,05	145°17'24"
38	514187.56	1299417.94	4,30	050°10'11"
39	514190.31	1299421.24	15,82	144°40'52"
40	514177.40	1299430.39	17,30	054°40'52"
41	514187.40	1299444.51	147,49	324°40'52"
42	514307.75	1299359.24	16,88	052°39'30"
43	514317.99	1299372.66	20,06	041°44'16"
44	514332.96	1299386.02	24,92	028°48'26"






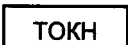
45	514354.80	1299398.03	21,39	015°05'04"
46	514375.45	1299403.59	2,57	143°43'16"
47	514373.38	1299405.11	12,49	045°00'00"
48	514382.21	1299413.94	56,68	053°25'09"
49	514415.99	1299459.46	29,31	325°21'35"
50	514440.10	1299442.80	45,69	234°32'12"
51	514413.59	1299405.58	5,52	155°54'42"
52	514408.55	1299407.84	4,82	232°34'58"
53	514405.62	1299404.01	10,67	349°26'36"
54	514416.11	1299402.05	15,24	341°15'15"
55	514430.54	1299397.15	7,57	335°22'51"
56	514437.43	1299394.00	15,96	062°46'16"
57	514444.73	1299408.19	8,36	334°30'49"
58	514452.27	1299404.59	16,66	244°31'02"
59	514445.10	1299389.55	12,46	325°38'35"
60	514455.39	1299382.52	2,68	051°50'52"
61	514457.05	1299384.63	10,90	324°21'33"
62	514465.91	1299378.28	3,47	233°47'55"
63	514463.86	1299375.48	16,50	312°02'27"
64	514474.91	1299363.22	34,32	053°43'13"
65	514495.22	1299390.89	8,92	323°00'37"
66	514502.35	1299385.53	1,93	233°37'54"
67	514501.20	1299383.97	24,09	323°37'54"
68	514520.60	1299369.69	48,52	233°37'54"
69	514491.83	1299330.62	23,76	279°48'02"
70	514495.87	1299307.21	16,27	268°13'42"
71	514495.37	1299290.94	14,75	258°50'43"
72	514492.52	1299276.47	12,75	055°23'34"
73	514499.76	1299286.97	20,61	053°36'26"
74	514511.98	1299303.56	110,93	323°15'44"

**8. Объект культурного наследия «Усадьба Томилина» (2 здания),
Воронежская область, г. Воронеж, ул. Кольцовская, 64**

8.1. Графическое описание местоположения границ защитной зоны



Условные обозначения:

-  - граница защитной зоны
-  1, 2 - характерная точка границ защитной зоны
-  :35 - кадастровый номер земельного участка
-  - граница земельного участка, включенная в ЕГРН
-  - граница кадастрового квартала
-  ТОКН территория объекта культурного наследия

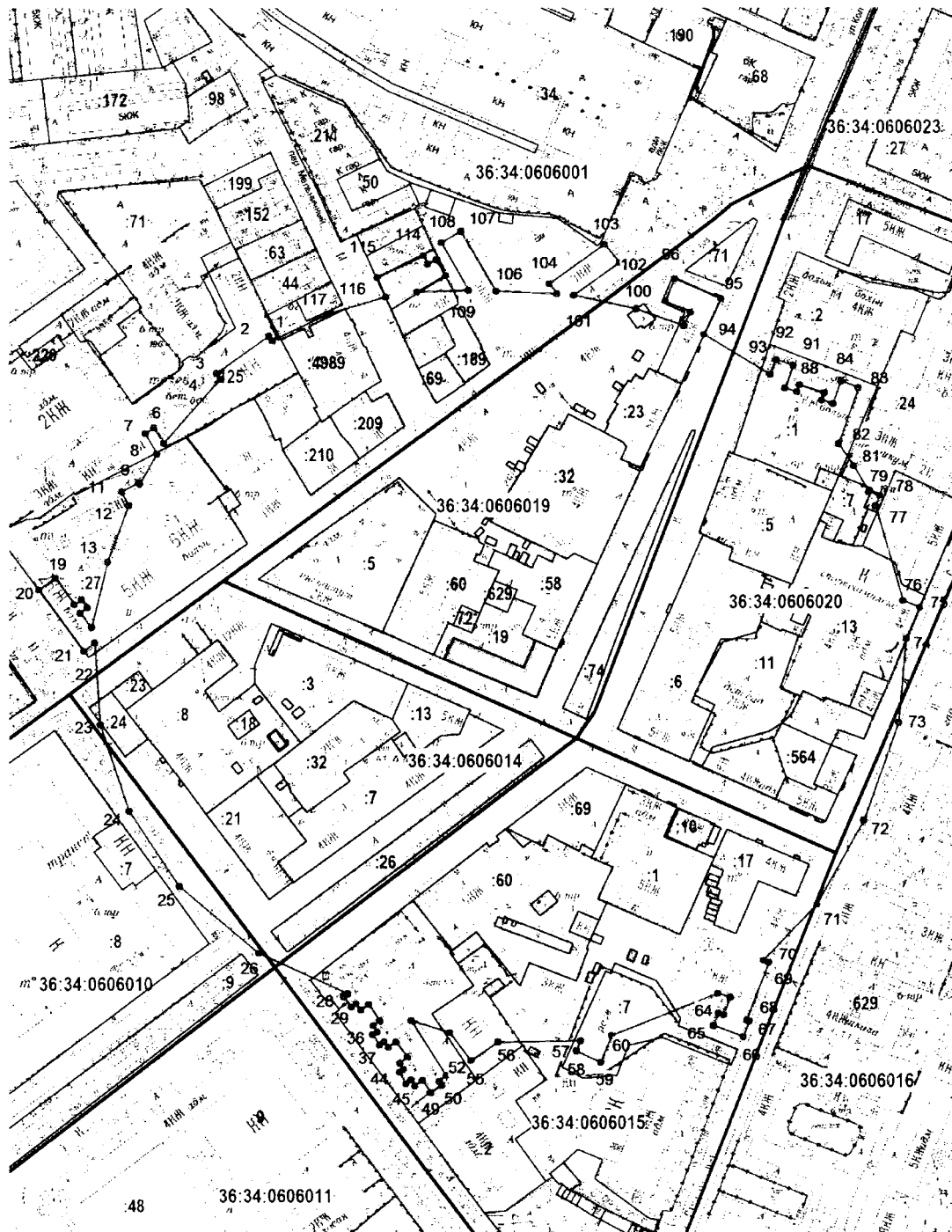
8.2. Перечень координат характерных точек границ защитной зоны

Наименование поворотных точек	Координаты поворотных точек в МСК-36		Мера линий, м	Дирекционный угол
	X	Y		
1	513638.57	1298828.64	36,83	206°07'05"
2	513605.50	1298812.42	14,06	112°37'12"
3	513600.09	1298825.40	29,47	225°05'52"
4	513579.29	1298804.53	19,91	212°51'26"
5	513562.56	1298793.72	22,58	203°38'33"
6	513541.88	1298784.67	21,77	199°08'13"
7	513521.30	1298777.53	17,77	184°34'28"
8	513503.59	1298776.11	7,66	293°13'30"
9	513506.61	1298769.07	4,64	024°46'31"
10	513510.83	1298771.02	4,68	291°56'55"
11	513512.58	1298766.67	2,41	023°48'21"
12	513514.78	1298767.65	8,35	291°23'19"
13	513517.82	1298759.87	0,99	023°11'55"
14	513518.73	1298760.26	7,91	292°09'01"
15	513521.71	1298752.93	2,21	200°33'22"
16	513519.64	1298752.16	8	291°22'14"
17	513522.56	1298744.70	14	202°53'06"
18	513509.66	1298739.26	27,64	113°11'55"
19	513498.77	1298764.66	45,74	202°45'32"
20	513456.59	1298746.97	1,54	117°38'46"
21	513455.88	1298748.33	11,88	204°13'00"
22	513445.04	1298743.46	12,23	114°26'38"
23	513439.98	1298754.59	12,39	022°45'49"
24	513451.41	1298759.38	2,94	116°50'50"
25	513450.08	1298762.01	40,83	021°18'53"
26	513488.12	1298776.85	22,64	163°58'11"
27	513466.36	1298783.10	39,88	203°47'02"
28	513429.87	1298767.02	13,15	112°37'12"
29	513424.81	1298779.16	29,21	023°00'45"
30	513451.69	1298790.58	19,79	142°56'14"
31	513435.90	1298802.51	9,3	201°35'43"
32	513427.25	1298799.09	50,23	115°16'40"
33	513405.80	1298844.50	5,45	034°12'57"
34	513410.31	1298847.57	15,15	116°52'11"
35	513403.46	1298861.09	11,14	205°57'08"
36	513393.44	1298856.21	23,5	116°51'06"
37	513382.82	1298877.18	1,3	206°33'54"
38	513381.66	1298876.59	8,38	115°10'39"
39	513378.09	1298884.18	6,42	023°11'55"
40	513383.99	1298886.70	22,66	104°15'55"
41	513378.41	1298908.67	24,04	094°18'00"
42	513376.60	1298932.64	22,17	083°18'02"
43	513379.19	1298954.65	32,88	203°35'19"







44	513349.06	1298941.50	14,04	110°29'13"
45	513344.15	1298954.65	45,71	023°29'03"
46	513386.07	1298972.86	24,39	053°30'21"
47	513400.57	1298992.48	28,98	041°43'20"
48	513422.20	1299011.76	29,37	031°26'46"
49	513447.25	1299027.08	25,84	012°29'08"
50	513472.49	1299032.67	24,72	002°30'28"
51	513497.18	1299033.75	23,94	350°33'01"
52	513520.79	1299029.82	32,93	023°06'37"
53	513551.08	1299042.74	12,51	291°11'22"
54	513555.60	1299031.08	20,45	203°22'52"
55	513536.83	1299022.96	19,67	324°38'50"
56	513552.87	1299011.58	20,65	315°00'00"
57	513567.47	1298996.98	17,73	305°29'23"
58	513577.76	1298982.55	11,9	297°58'30"
59	513583.35	1298972.03	25,48	024°23'59"
60	513606.55	1298982.56	11,47	293°22'11"
61	513611.10	1298972.03	25	204°47'12"
62	513588.41	1298961.55	30,17	297°50'14"
63	513602.49	1298934.88	20,3	024°51'05"
64	513620.91	1298943.41	14,63	294°24'09"
65	513626.95	1298930.09	19,47	206°15'16"
66	513609.49	1298921.47	25,69	286°57'12"
67	513616.98	1298896.90	6,45	025°25'49"
68	513622.80	1298899.67	19,66	294°25'04"
69	513630.93	1298881.77	10,17	202°00'01"
70	513621.50	1298877.96	18,02	294°43'51"
71	513629.04	1298861.59	19,11	206°01'41"
72	513611.87	1298853.21	12,07	291°35'30"
73	513616.31	1298841.98	14,7	023°15'56"
74	513629.82	1298847.79	21,06	294°32'30"

**9. Объект культурного наследия «Дом, в котором жил Массалитинов»,
Воронежская область, г. Воронеж, ул. Комиссаржевской, 16**

9.1. Графическое описание местоположения границ защитной зоны



Условные обозначения:

-  - граница защитной зоны
-  1, 2 - характерная точка границ защитной зоны
-  :19 - кадастровый номер земельного участка
-  - граница земельного участка, включенная в ЕГРН
-  - граница кадастрового квартала
-  ТОКН территория объекта культурного наследия

9.2. Перечень координат характерных точек границ защитной зоны

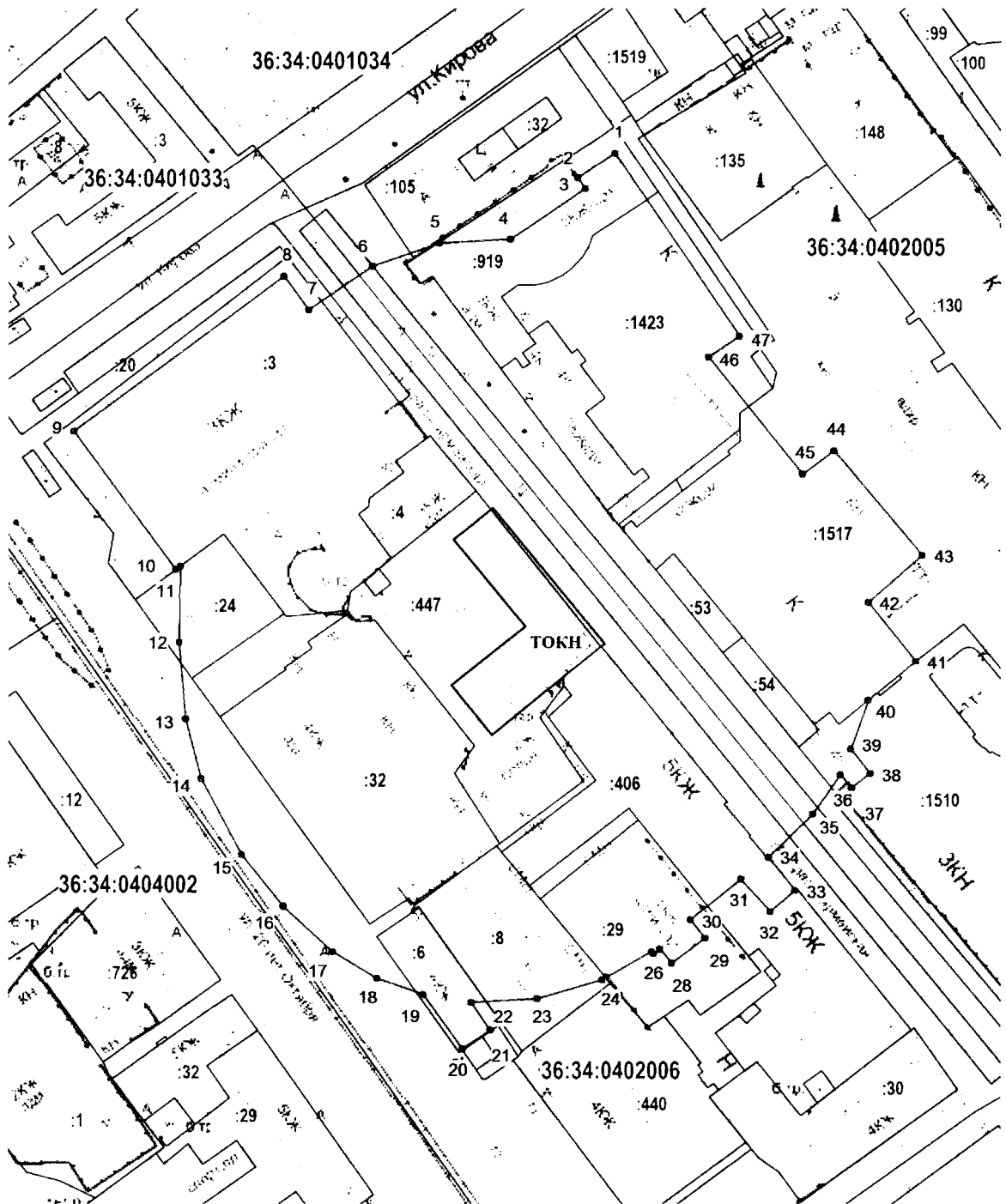
Наименование поворотных точек	Координаты поворотных точек в МСК-36		Мера линий, м	Дирекционный угол
	X	Y		
1	514550.15	1299511.56	34,59	243°43'02"
2	514534.83	1299480.55	3,2	325°38'54"
3	514537.48	1299478.74	36,88	234°41'07"
4	514516.16	1299448.65	4,03	149°50'12"
5	514512.67	1299450.68	49,22	221°01'43"
6	514475.54	1299418.36	10,61	329°02'10"
7	514484.64	1299412.91	6,04	235°58'04"
8	514481.26	1299407.90	13,49	149°36'16"
9	514469.62	1299414.73	20,33	209°39'28"
10	514451.95	1299404.66	1,09	332°36'52"
11	514452.92	1299404.16	11,21	241°48'02"
12	514447.62	1299394.29	8,93	151°45'21"
13	514439.76	1299398.51	34,54	200°34'11"
14	514407.42	1299386.37	38,66	193°41'24"
15	514369.86	1299377.22	10,6	321°54'29"
16	514378.20	1299370.69	5,22	053°36'18"
17	514381.30	1299374.89	5,71	322°52'09"
18	514385.85	1299371.44	4,97	232°58'48"
19	514382.86	1299367.48	18,9	324°14'00"
20	514398.20	1299356.43	11,67	233°49'55"
21	514391.31	1299347.00	43,52	143°44'46"
22	514356.21	1299372.74	7,94	052°07'57"
23	514361.09	1299379.01	47,08	176°01'20"
24	514314.12	1299382.28	52,35	161°42'47"
25	514264.42	1299398.70	52,35	146°39'12"
26	514220.69	1299427.48	59,77	130°31'05"
27	514181.86	1299472.92	56	114°34'09"
28	514158.57	1299523.85	3,14	235°58'50"
29	514156.82	1299521.25	7,49	143°49'35"
30	514150.77	1299525.67	3,14	055°58'50"
31	514152.53	1299528.27	4,46	136°46'17"
32	514149.28	1299531.32	5,22	054°58'48"
33	514152.27	1299535.59	11,08	145°13'32"
34	514143.17	1299541.91	4,62	234°44'37"
35	514140.50	1299538.15	4,34	150°21'42"
36	514136.73	1299540.29	3,01	237°20'21"
37	514135.11	1299537.76	7,19	145°18'17"
38	514129.20	1299541.85	3,19	056°38'01"
39	514130.95	1299544.51	3,79	140°34'20"
40	514128.03	1299546.92	5,02	053°25'37"
41	514131.01	1299550.95	10,92	141°45'58"
42	514122.44	1299557.71	5,69	231°57'11"
43	514118.93	1299553.22	4,11	148°34'14"
44	514115.42	1299555.37	2,85	235°13'20"

45	514113.79	1299553.03	7,64	149°17'14"
46	514107.23	1299556.93	3,54	053°58'21"
47	514109.31	1299559.79	3,98	146°18'36"
48	514105.99	1299562.00	5,36	054°22'53"
49	514109.11	1299566.35	8,35	146°26'01"
50	514102.16	1299570.97	7,81	057°14'10"
51	514106.38	1299577.53	2,82	321°32'47"
52	514108.59	1299575.78	5,16	049°05'08"
53	514111.97	1299579.68	36,92	327°49'25"
54	514143.22	1299560.01	22,85	107°21'09"
55	514136.41	1299581.82	20,11	143°16'42"
56	514120.29	1299593.84	18,91	055°55'39"
57	514130.88	1299609.51	47,26	089°08'06"
58	514131.60	1299656.76	6,4	205°20'10"
59	514125.82	1299654.03	15,44	115°09'45"
60	514119.25	1299668.00	16,64	022°25'31"
61	514134.63	1299674.35	65,47	068°21'55"
62	514158.77	1299735.20	7,34	108°35'44"
63	514156.43	1299742.16	10,7	200°38'15"
64	514146.42	1299738.39	3,14	288°03'38"
65	514147.39	1299735.40	7,66	202°25'59"
66	514140.31	1299732.47	18,43	110°51'48"
67	514133.74	1299749.69	9,78	021°26'52"
68	514142.84	1299753.27	1,75	291°48'05"
69	514143.49	1299751.64	35,4	021°06'08"
70	514176.52	1299764.39	3,32	293°35'43"
71	514177.85	1299761.35	44,32	043°10'26"
72	514210.17	1299791.68	55,84	028°46'44"
73	514259.12	1299818.56	59,41	019°43'11"
74	514315.04	1299838.60	48,64	005°06'16"
75	514363.49	1299842.93	19,26	023°29'27"
76	514381.16	1299850.61	10,32	292°07'44"
77	514385.05	1299841.05	56,65	343°46'46"
78	514439.44	1299825.22	6,55	023°45'39"
79	514445.44	1299827.86	6,54	295°17'31"
80	514448.23	1299821.95	0,96	218°16'30"
81	514447.48	1299821.36	17,11	330°32'00"
82	514462.38	1299812.94	15,5	326°04'52"
83	514475.24	1299804.29	34,34	019°04'40"
84	514507.70	1299815.52	10,63	290°45'39"
85	514511.47	1299805.57	13,83	199°12'04"
86	514498.41	1299801.02	6,84	288°15'46"
87	514500.55	1299794.52	4,4	018°58'13"
88	514504.71	1299795.95	14,96	287°57'46"
89	514509.33	1299781.72	4,17	198°09'10"
90	514505.36	1299780.42	7,2	286°47'54"
91	514507.44	1299773.53	13,96	019°52'09"
92	514520.57	1299778.27	10,42	288°32'53"
93	514523.88	1299768.40	9,14	201°08'05"
94	514515.36	1299765.10	44,38	301°17'30"







95	514538.41	1299727.18	22,71	025°27'39"
96	514558.91	1299736.94	28,9	293°27'08"
97	514570.42	1299710.42	14,21	203°09'51"
98	514557.35	1299704.83	15,74	112°19'43"
99	514551.38	1299719.39	8,75	205°02'33"
100	514543.45	1299715.69	28,95	289°41'04"
101	514553.20	1299688.43	36,44	282°11'55"
102	514560.90	1299652.81	32,16	054°39'54"
103	514579.50	1299679.04	13,48	320°18'03"
104	514589.87	1299670.42	38,62	234°41'55"
105	514567.56	1299638.91	7,28	143°44'46"
106	514561.68	1299643.21	34,88	272°24'46"
107	514563.15	1299608.37	39,65	329°45'50"
108	514597.41	1299588.40	12,94	239°33'23"
109	514590.85	1299577.24	31,13	150°12'38"
110	514563.84	1299592.71	29,61	267°48'33"
111	514562.70	1299563.12	18,8	060°13'22"
112	514572.04	1299579.44	10,63	330°15'29"
113	514581.27	1299574.17	5,54	243°08'03"
114	514578.77	1299569.23	5,28	335°38'37"
115	514583.58	1299567.05	29,46	245°06'27"
116	514571.18	1299540.33	12,24	156°02'05"
117	514559.99	1299545.30	35,15	253°44'13"

10. Объект культурного наследия «Казарма Юбилейная», Воронежская область, г. Воронеж, ул. Красноармейская, 19

10.1. Графическое описание местоположения границ защитной зоны



Условные обозначения:

-  - граница защитной зоны
-  1, 2 - характерная точка границ защитной зоны
-  :447 - кадастровый номер земельного участка
-  - граница земельного участка, включенная в ЕГРН
-  - граница кадастрового квартала
-  территория объекта культурного наследия

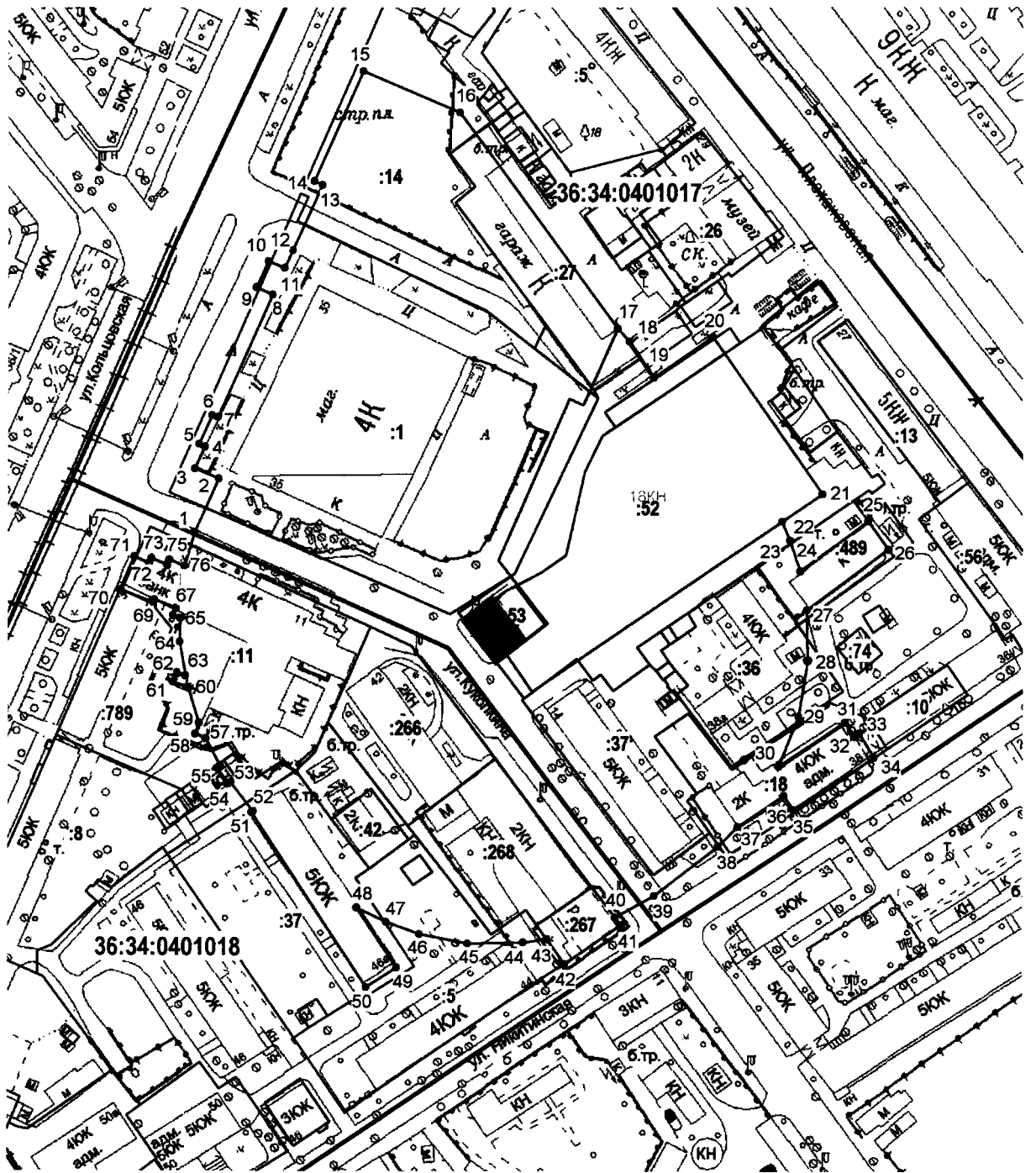
10.2. Перечень координат характерных точек границ защитной зоны

Наименование поворотных точек	Координаты поворотных точек в МСК-36		Мера линий, м	Дирекционный угол
	X	Y		
1	512590.96	1299086.01	16,53	236°03'23"
2	512581.73	1299072.30	4,93	145°10'32"
3	512577.69	1299075.11	33,45	235°53'42"
4	512558.93	1299047.41	26,42	266°46'21"
5	512557.44	1299021.03	26,12	250°53'07"
6	512548.89	1298996.35	28,6	235°42'58"
7	512532.78	1298972.72	15,44	323°16'37"
8	512545.15	1298963.49	96,67	233°33'46"
9	512487.74	1298885.72	63,92	143°53'38"
10	512436.09	1298923.38	2,15	053°11'39"
11	512437.38	1298925.10	28,53	180°41'19"
12	512408.86	1298924.76	28,55	175°24'34"
13	512380.40	1298927.05	22,77	165°12'12"
14	512358.38	1298932.86	32,1	152°04'28"
15	512330.02	1298947.89	24,7	141°07'15"
16	512310.79	1298963.40	24,92	133°18'01"
17	512293.71	1298981.53	19,39	121°23'31"
18	512283.60	1298998.08	18,08	108°59'15"
19	512277.72	1299015.18	25,12	144°49'01"
20	512257.19	1299029.65	12,61	056°05'18"
21	512264.23	1299040.12	12,58	325°31'58"
22	512274.60	1299032.99	24,42	086°38'03"
23	512276.04	1299057.37	25,15	073°44'52"
24	512283.07	1299081.52	21,2	059°29'02"
25	512293.84	1299099.77	1,19	141°00'32"
26	512292.91	1299100.52	2,95	052°16'30"
27	512294.72	1299102.85	6,96	140°22'47"
28	512289.35	1299107.29	15,61	052°19'23"
29	512298.89	1299119.65	8,77	321°55'24"
30	512305.79	1299114.24	24,02	050°54'22"
31	512320.94	1299132.88	16,31	138°03'31"
32	512308.81	1299143.78	12,22	049°05'08"
33	512316.81	1299153.01	15,76	321°20'25"
34	512329.12	1299143.17	22,97	045°14'08"
35	512345.30	1299159.48	17,76	035°07'39"
36	512359.82	1299169.70	6,39	139°23'33"
37	512354.97	1299173.85	8,78	052°19'35"
38	512360.33	1299180.80	11,51	321°12'12"
39	512369.30	1299173.59	19,3	019°48'38"
40	512387.46	1299180.13	22,69	050°42'58"
41	512401.82	1299197.69	28,16	321°20'24"
42	512423.81	1299180.10	26,67	048°33'14"
43	512441.47	1299200.09	51,01	319°57'20"
44	512480.52	1299167.27	14,54	233°07'48"







45	512471.79	1299155.64	55,86	321°20'25"
46	512515.41	1299120.74	13,87	056°51'24"
47	512523.00	1299132.35	82,26	325°42'56"

11. Объект культурного наследия «Дом Балашова», Воронежская область, г. Воронеж, ул. Куколкина, 18а

11.1. Графическое описание местоположения границ защитной зоны



Условные обозначения:

-  - граница защитной зоны
-  1, 2 - характерная точка границ защитной зоны
-  :29 - кадастровый номер земельного участка
-  - граница земельного участка, включенная в ЕГРН
-  - граница кадастрового квартала
-  ТОКН - территория объекта культурного наследия

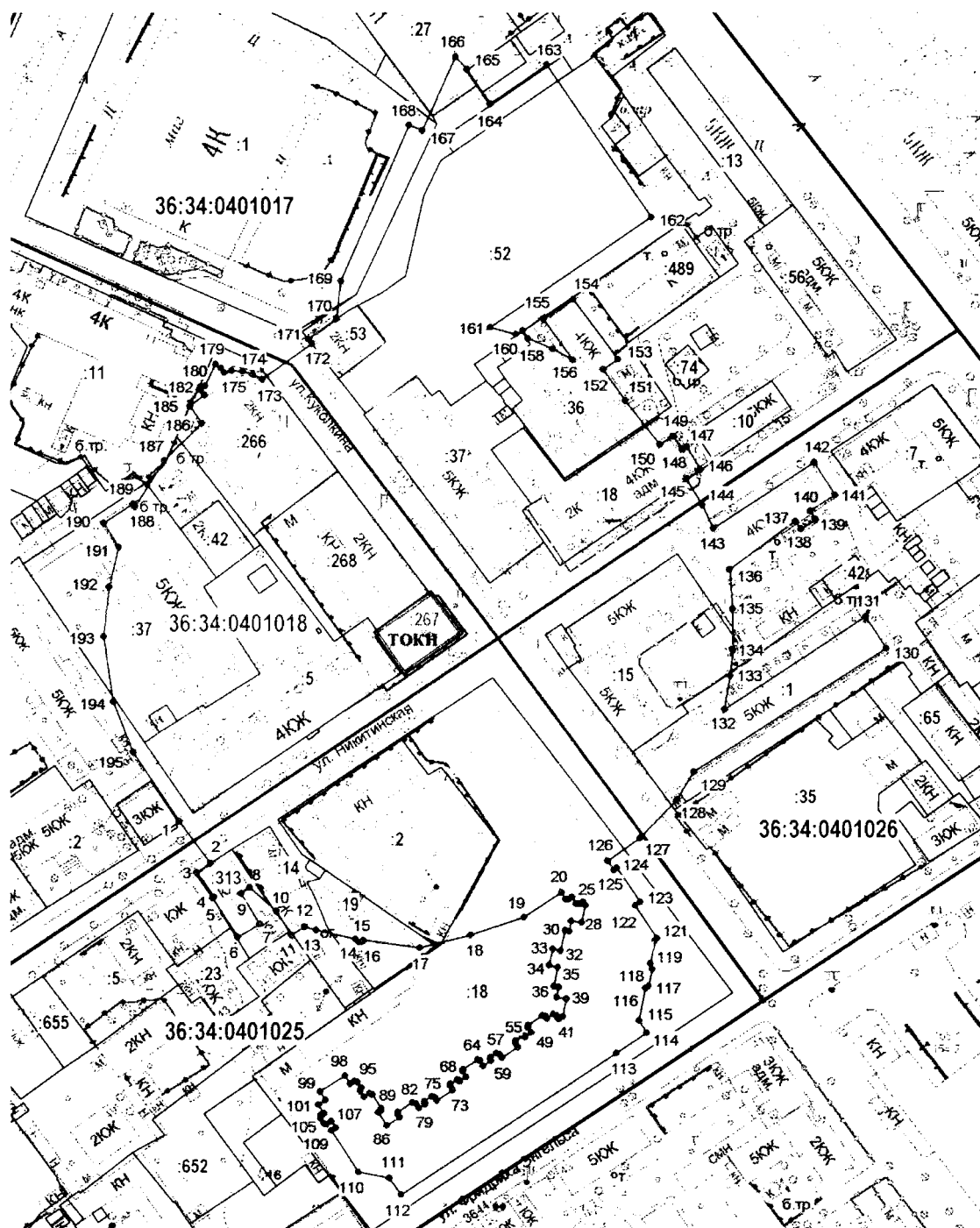
11.2. Перечень координат характерных точек границ защитной зоны

Наименование поворотных точек	Координаты поворотных точек в МСК-36		Мера линий, м	Дирекционный угол
	X	Y		
1	513576.37	1299057.54	20,89	023°51'54"
2	513595.47	1299065.99	9,16	292°15'15"
3	513598.94	1299057.51	8,68	023°50'55"
4	513606.88	1299061.02	2,22	294°29'12"
5	513607.80	1299059.00	11,34	024°22'22"
6	513618.13	1299063.68	2,17	109°56'17"
7	513617.39	1299065.72	47,79	023°48'28"
8	513661.11	1299085.01	6,36	294°25'45"
9	513663.74	1299079.22	10,16	024°28'19"
10	513672.99	1299083.43	6,23	112°14'43"
11	513670.63	1299089.20	6,89	025°09'09"
12	513676.87	1299092.13	25,45	024°07'05"
13	513700.10	1299102.53	3,07	295°03'43"
14	513701.40	1299099.75	43,14	023°41'00"
15	513740.91	1299117.08	37,53	113°32'22"
16	513725.92	1299151.49	95,07	143°53'26"
17	513649.11	1299207.52	6,34	137°41'02"
18	513644.42	1299211.79	15,32	145°56'11"
19	513631.73	1299220.37	25,35	055°31'35"
20	513646.08	1299241.27	68,23	145°30'32"
21	513589.84	1299279.91	17,3	235°31'44"
22	513580.05	1299265.65	7,36	157°18'08"
23	513573.26	1299268.49	11,61	162°33'49"
24	513562.18	1299271.97	30,14	053°25'09"
25	513580.14	1299296.17	12,49	144°24'52"
26	513569.98	1299303.44	36,17	233°18'27"
27	513548.37	1299274.44	18,12	178°59'18"
28	513530.25	1299274.76	19,93	189°09'02"
29	513510.57	1299271.59	18,96	202°05'15"
30	513493.00	1299264.46	28,12	056°28'26"
31	513508.53	1299287.90	6,02	146°39'11"
32	513503.50	1299291.21	2,14	057°47'45"
33	513504.64	1299293.02	10,01	148°33'54"
34	513496.10	1299298.24	33,92	236°38'33"
35	513477.45	1299269.91	6,36	325°45'38"
36	513482.71	1299266.33	19,76	235°37'06"
37	513471.55	1299250.02	9,97	224°16'07"
38	513464.41	1299243.06	28,64	231°42'21"
39	513446.66	1299220.58	15,74	240°17'28"
40	513438.86	1299206.91	3,48	143°39'27"
41	513436.06	1299208.97	24,59	234°52'07"
42	513421.91	1299188.86	11,03	325°20'39"
43	513430.98	1299182.59	8,47	261°51'03"
44	513429.78	1299174.21	19,82	268°48'54"






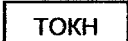
45	513429.37	1299154.39	17,49	281°16'40"
46	513432.79	1299137.24	12,6	290°08'47"
47	513437.13	1299125.41	11,67	296°20'44"
48	513442.31	1299114.95	25,88	146°54'20"
49	513420.63	1299129.08	12,86	236°23'03"
50	513413.51	1299118.37	75,09	327°08'37"
51	513476.59	1299077.63	0,7	057°54'27"
52	513476.96	1299078.22	13,09	321°56'54"
53	513487.27	1299070.15	0,97	236°18'36"
54	513486.73	1299069.34	6,83	324°57'35"
55	513492.32	1299065.42	1,42	054°10'50"
56	513493.15	1299066.57	10,95	332°07'28"
57	513502.83	1299061.45	4,1	292°22'21"
58	513504.39	1299057.66	4,21	020°17'07"
59	513508.34	1299059.12	12,87	342°33'01"
60	513520.62	1299055.26	5,83	292°49'27"
61	513522.88	1299049.89	3,64	022°28'28"
62	513526.24	1299051.28	3,26	112°42'52"
63	513524.98	1299054.29	12,24	350°35'57"
64	513537.06	1299052.29	8,38	000°28'43"
65	513545.44	1299052.36	2,61	294°12'28"
66	513546.51	1299049.98	2,69	021°07'45"
67	513549.02	1299050.95	8,23	292°30'46"
68	513552.17	1299043.35	1,25	209°13'58"
69	513551.08	1299042.74	12,51	291°11'20"
70	513555.60	1299031.08	13,02	023°11'55"
71	513567.57	1299036.21	5,83	116°15'27"
72	513564.99	1299041.44	2,06	025°56'32"
73	513566.84	1299042.34	6,05	113°53'43"
74	513564.39	1299047.87	2,12	021°15'02"
75	513566.37	1299048.64	5,81	112°33'06"
76	513564.14	1299054.01	12,73	016°06'00"

12. Объект культурного наследия «Дом жилой Титовых», Воронежская область, г. Воронеж, ул. Никитинская, 42

12.1. Графическое описание местоположения границ защитной зоны



Условные обозначения:

-  - граница защитной зоны
-  1, 2 - характерная точка границ защитной зоны
-  :29 - кадастровый номер земельного участка
-  - граница земельного участка, включенная в ЕГРН
-  - граница кадастрового квартала
-  ТОКН - территория объекта культурного наследия

12.2. Перечень координат характерных точек границ защитной зоны

Наименование поворотных точек	Координаты поворотных точек в МСК-36		Мера линий, м	Дирекционный угол
	X	Y		
1	513365.79	1299105.62	19,39	143°28'22"
2	513350.21	1299117.16	5,37	236°41'40"
3	513347.26	1299112.67	11,32	146°07'39"
4	513337.86	1299118.98	1,08	240°07'26"
5	513337.32	1299118.04	13,41	149°20'38"
6	513325.78	1299124.88	9,18	057°13'38"
7	513330.75	1299132.60	7,85	325°06'56"
8	513337.19	1299128.11	3,09	060°07'02"
9	513338.73	1299130.79	12,46	120°44'35"
10	513332.36	1299141.50	9,42	142°37'54"
11	513324.87	1299147.22	4,71	053°38'29"
12	513327.66	1299151.01	5,66	113°04'45"
13	513325.44	1299156.22	15,03	102°41'09"
14	513322.14	1299170.88	1,79	135°13'35"
15	513320.87	1299172.14	1,76	062°33'37"
16	513321.68	1299173.70	20,18	095°30'56"
17	513319.74	1299193.79	19,88	078°39'22"
18	513323.65	1299213.28	20,77	071°22'55"
19	513330.28	1299232.96	16,58	056°47'21"
20	513339.36	1299246.83	2,93	147°49'44"
21	513336.88	1299248.39	1,07	095°20'21"
22	513336.78	1299249.46	1,48	054°22'20"
23	513337.64	1299250.66	3	147°31'44"
24	513335.11	1299252.27	1,36	091°15'49"
25	513335.08	1299253.63	1,44	056°18'36"
26	513335.88	1299254.83	1,49	149°18'01"
27	513334.60	1299255.59	6,45	191°48'56"
28	513328.29	1299254.27	3,84	278°40'41"
29	513328.87	1299250.47	3,93	191°44'19"
30	513325.02	1299249.67	1,54	283°51'23"
31	513325.39	1299248.17	7,66	192°35'08"
32	513317.91	1299246.50	3,02	282°50'17"
33	513318.58	1299243.56	6,19	191°33'51"
34	513312.52	1299242.32	3,26	103°28'55"
35	513311.76	1299245.49	7,13	192°18'08"
36	513304.79	1299243.97	1,82	103°02'31"
37	513304.38	1299245.74	3,8	192°10'07"
38	513300.67	1299244.94	3,72	099°35'20"
39	513300.05	1299248.61	6,54	191°17'34"
40	513293.64	1299247.33	1,86	237°45'56"
41	513292.65	1299245.76	1,48	329°37'57"
42	513293.93	1299245.01	1,32	292°41'11"
43	513294.44	1299243.79	2,81	236°28'47"

44	513292.89	1299241.45	1,14	327°08'39"
45	513293.85	1299240.83	1,1	279°58'40"
46	513294.04	1299239.75	6,37	236°00'38"
47	513290.48	1299234.47	0,85	184°02'16"
48	513289.63	1299234.41	2,3	146°31'01"
49	513287.71	1299235.68	2,77	234°32'04"
50	513286.10	1299233.42	0,6	321°47'20"
51	513286.57	1299233.05	0,81	267°10'22"
52	513286.53	1299232.24	2,92	234°53'44"
53	513284.85	1299229.85	1,09	188°25'37"
54	513283.77	1299229.69	1,74	144°50'45"
55	513282.35	1299230.69	7,04	236°03'42"
56	513278.42	1299224.85	1,65	322°38'36"
57	513279.73	1299223.85	1,08	292°17'37"
58	513280.14	1299222.85	2,75	236°25'32"
59	513278.62	1299220.56	0,91	179°22'13"
60	513277.71	1299220.57	0,46	148°23'33"
61	513277.32	1299220.81	3,52	237°18'14"
62	513275.42	1299217.85	2,3	328°31'23"
63	513277.38	1299216.65	0,82	288°26'06"
64	513277.64	1299215.87	6,46	237°30'55"
65	513274.17	1299210.42	0,82	184°11'06"
66	513273.35	1299210.36	2,43	147°37'10"
67	513271.30	1299211.66	2,9	236°31'45"
68	513269.70	1299209.24	0,56	323°44'46"
69	513270.15	1299208.91	0,72	285°23'44"
70	513270.34	1299208.22	2,96	236°50'47"
71	513268.72	1299205.74	0,74	183°51'56"
72	513267.98	1299205.69	1,97	147°26'22"
73	513266.32	1299206.75	7,06	236°46'56"
74	513262.45	1299200.84	1,38	326°32'26"
75	513263.60	1299200.08	1,13	288°35'44"
76	513263.96	1299199.01	3,19	238°27'05"
77	513262.29	1299196.29	0,7	188°14'47"
78	513261.60	1299196.19	0,56	141°29'58"
79	513261.16	1299196.54	2,75	237°27'54"
80	513259.68	1299194.22	2,01	326°23'21"
81	513261.35	1299193.11	1,36	287°06'10"
82	513261.75	1299191.81	6,45	237°20'41"
83	513258.27	1299186.38	0,85	183°21'59"
84	513257.42	1299186.33	1,4	146°59'36"
85	513256.25	1299187.09	5,58	237°21'48"
86	513253.24	1299182.39	5,81	326°39'57"
87	513258.09	1299179.20	1,32	058°57'42"
88	513258.77	1299180.33	0,75	359°14'10"
89	513259.52	1299180.32	6,29	326°56'30"
90	513264.79	1299176.89	1,12	291°30'57"
91	513265.20	1299175.85	2,39	236°46'31"
92	513263.89	1299173.85	2,47	329°04'34"
93	513266.01	1299172.58	1,22	017°41'27"

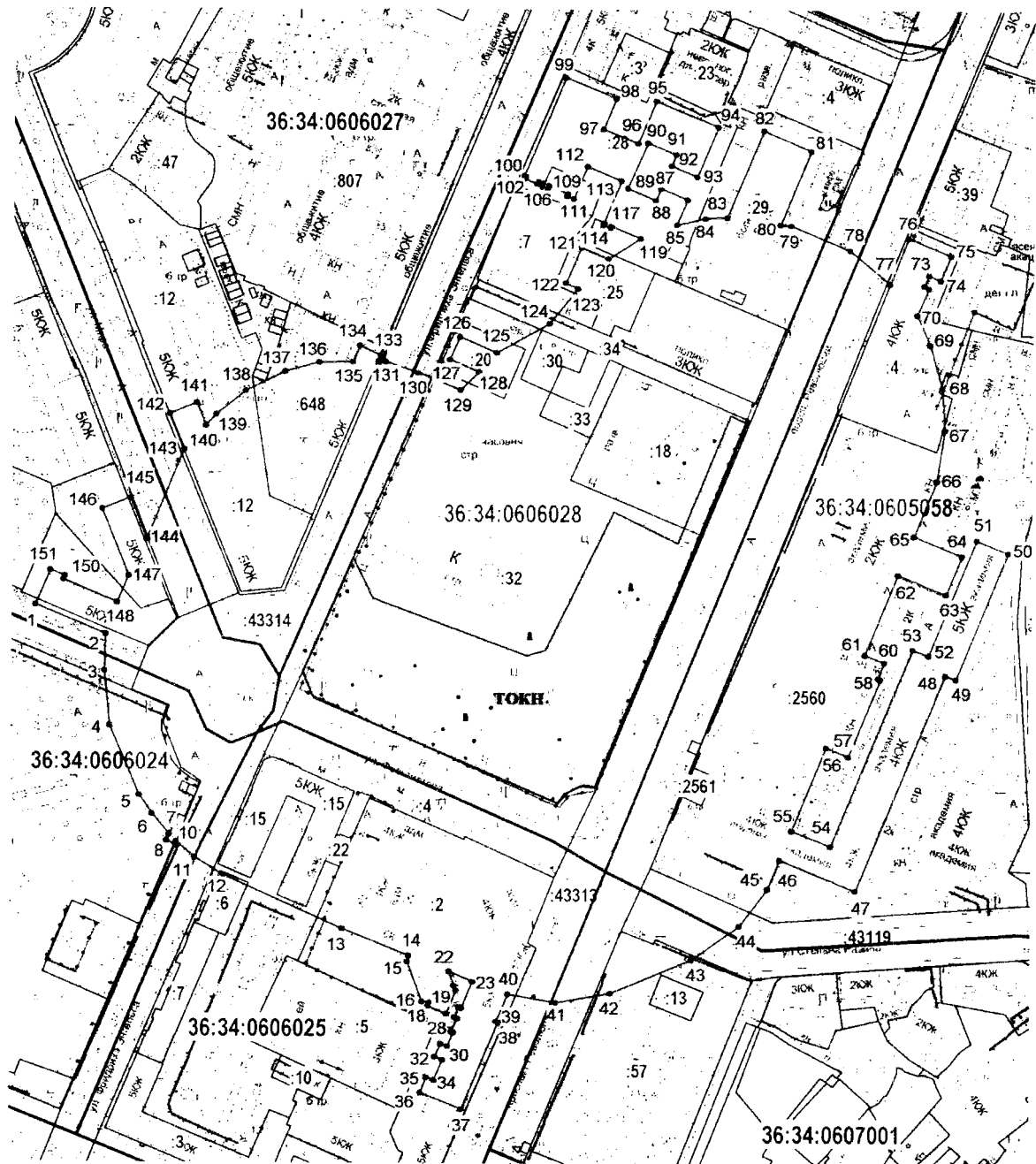
94	513267.17	1299172.95	2,77	327°24'06"
95	513269.50	1299171.46	1,13	284°24'24"
96	513269.78	1299170.37	1,83	237°31'44"
97	513268.80	1299168.83	3,58	327°54'35"
98	513271.83	1299166.93	11,03	236°50'36"
99	513265.80	1299157.70	3,66	147°57'41"
100	513262.70	1299159.64	3,13	236°36'54"
101	513260.98	1299157.03	3,87	148°31'42"
102	513257.68	1299159.05	1,3	240°05'30"
103	513257.03	1299157.92	1,27	176°23'44"
104	513255.76	1299158.00	2,28	149°43'32"
105	513253.79	1299159.15	1,06	093°14'23"
106	513253.73	1299160.21	2,01	057°25'09"
107	513254.81	1299161.90	2,97	146°15'23"
108	513252.34	1299163.55	2,06	238°19'10"
109	513251.26	1299161.80	18,49	147°04'30"
110	513235.74	1299171.85	11,6	100°40'49"
111	513233.59	1299183.25	7,65	145°48'42"
112	513227.26	1299187.55	95,6	056°27'16"
113	513280.09	1299267.23	13,38	056°16'28"
114	513287.52	1299278.36	5,41	328°18'33"
115	513292.12	1299275.52	12,09	011°15'15"
116	513303.98	1299277.88	1,47	053°49'47"
117	513304.85	1299279.07	6,4	012°04'56"
118	513311.11	1299280.41	2,16	341°54'04"
119	513313.16	1299279.74	8,81	011°27'47"
120	513321.79	1299281.49	0,88	047°17'26"
121	513322.39	1299282.14	14,46	326°30'28"
122	513334.45	1299274.16	2,25	053°50'31"
123	513335.78	1299275.98	15,42	325°53'15"
124	513348.55	1299267.33	1,51	231°59'31"
125	513347.62	1299266.14	4,16	326°46'06"
126	513351.10	1299263.86	14,64	054°38'56"
127	513359.57	1299275.80	19,87	043°47'48"
128	513373.91	1299289.55	17	031°31'49"
129	513388.40	1299298.44	79,28	056°49'59"
130	513431.77	1299364.80	12,34	328°09'08"
131	513442.25	1299358.29	61,68	236°59'25"
132	513408.65	1299306.57	11,71	012°28'52"
133	513420.08	1299309.10	9,77	006°20'48"
134	513429.79	1299310.18	15,04	359°16'34"
135	513444.83	1299309.99	15,96	350°28'43"
136	513460.57	1299307.35	30,79	057°15'53"
137	513477.22	1299333.25	3,63	146°21'13"
138	513474.20	1299335.26	6,56	057°08'01"
139	513477.76	1299340.77	3,77	326°33'45"
140	513480.91	1299338.69	10,95	057°45'42"
141	513486.75	1299347.95	14,47	327°08'02"
142	513498.90	1299340.10	44,59	236°43'11"
143	513474.43	1299302.82	9,56	335°07'28"

144	513483.10	1299298.80	11,33	329°01'08"
145	513492.81	1299292.97	6,24	056°50'43"
146	513496.22	1299298.19	9,86	329°03'58"
147	513504.68	1299293.12	2,15	237°56'17"
148	513503.54	1299291.30	6,07	325°56'37"
149	513508.57	1299287.90	5,71	236°30'17"
150	513505.42	1299283.14	20,64	321°56'50"
151	513521.67	1299270.42	14,8	319°11'34"
152	513532.87	1299260.75	5,66	054°42'34"
153	513536.14	1299265.37	27,67	323°34'09"
154	513558.40	1299248.94	10,89	234°27'22"
155	513552.07	1299240.08	18,53	144°34'38"
156	513536.97	1299250.82	8,41	298°23'35"
157	513540.97	1299243.42	9,97	293°20'58"
158	513544.92	1299234.27	3,42	328°38'02"
159	513547.84	1299232.49	2,88	240°30'06"
160	513546.42	1299229.98	9,87	285°13'10"
161	513549.01	1299220.46	72,12	055°31'08"
162	513589.84	1299279.91	68,23	325°30'32"
163	513646.08	1299241.27	25,35	235°31'35"
164	513631.73	1299220.37	15,32	325°56'11"
165	513644.42	1299211.79	6,34	317°41'02"
166	513649.11	1299207.52	29,84	203°57'45"
167	513621.84	1299195.40	5,35	293°47'19"
168	513624.00	1299190.50	63,12	203°38'57"
169	513566.18	1299165.18	14,04	185°43'22"
170	513552.21	1299163.78	13,01	233°39'31"
171	513544.50	1299153.30	2,07	142°27'55"
172	513542.86	1299154.56	22,52	234°23'50"
173	513529.75	1299136.25	3,78	297°22'40"
174	513531.49	1299132.89	4,11	287°06'47"
175	513532.70	1299128.96	4,04	273°24'29"
176	513532.94	1299124.93	2,81	255°22'14"
177	513532.23	1299122.21	1,97	324°41'55"
178	513533.84	1299121.07	2,54	307°38'15"
179	513535.39	1299119.06	8,99	205°54'35"
180	513527.30	1299115.13	1,16	254°03'17"
181	513526.98	1299114.01	0,77	213°16'30"
182	513526.34	1299113.59	0,69	178°20'23"
183	513525.65	1299113.61	2,22	140°17'36"
184	513523.94	1299115.03	6,82	233°09'49"
185	513519.85	1299109.57	7,83	145°27'27"
186	513513.40	1299114.01	19,51	225°26'10"
187	513499.71	1299100.11	20,36	212°05'52"
188	513482.46	1299089.29	1,35	324°03'59"
189	513483.55	1299088.50	12,9	237°08'51"
190	513476.55	1299077.66	10,54	147°23'43"
191	513467.67	1299083.34	15,16	194°00'31"
192	513452.96	1299079.67	18,41	186°16'05"
193	513434.66	1299077.66	24,44	171°28'55"






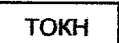
194	513410.49	1299081.28	20,22	158°41'16"
195	513391.65	1299088.63	30,94	146°41'42"

13. Объект культурного наследия «Первомайский сад. Место формирования I-го Коммунистического полка в Воронеже, 1941 год. Установлен памятный знак», Воронежская область, г. Воронеж, пр. Революции, Первомайский сад

13.1. Графическое описание местоположения границ защитной зоны



Условные обозначения:

-  - граница защитной зоны
-  1, 2 - характерная точка границ защитной зоны
-  29 - кадастровый номер земельного участка
-  - граница земельного участка, включенная в ЕГРН
-  - граница кадастрового квартала
-  ТОКН территория объекта культурного наследия

13.2. Перечень координат характерных точек границ защитной зоны

Наименование поворотных точек	Координаты поворотных точек в МСК-36		Мера линий, м	Дирекционный угол
	X	Y		
1	514733.22	1300194.95	40,16	112°51'21"
2	514717.62	1300231.96	22,35	185°29'38"
3	514695.37	1300229.82	27,99	174°01'58"
4	514667.53	1300232.73	38,04	156°54'22"
5	514632.54	1300247.65	11,56	145°06'49"
6	514623.06	1300254.26	13,51	139°21'10"
7	514612.81	1300263.06	3,42	203°02'41"
8	514609.66	1300261.72	4,62	114°00'46"
9	514607.78	1300265.94	1,61	025°17'44"
10	514609.24	1300266.63	11,89	131°02'44"
11	514601.43	1300275.60	17,52	121°22'03"
12	514592.31	1300290.56	65,27	114°13'57"
13	514565.52	1300350.08	36,17	111°46'40"
14	514552.10	1300383.67	3,22	192°21'19"
15	514548.95	1300382.98	21,55	159°21'13"
16	514528.78	1300390.58	3,78	095°46'15"
17	514528.40	1300394.34	2,17	203°01'32"
18	514526.40	1300393.49	8,68	111°46'37"
19	514523.18	1300401.55	12,76	022°14'36"
20	514534.99	1300406.38	1,93	006°49'52"
21	514536.91	1300406.61	7,58	339°52'06"
22	514544.03	1300404.00	13,04	113°03'57"
23	514538.92	1300416.00	14,55	202°32'50"
24	514525.48	1300410.42	1,45	292°40'50"
25	514526.04	1300409.08	5,54	201°56'09"
26	514520.90	1300407.01	1,59	113°00'32"
27	514520.28	1300408.47	7,55	203°59'08"
28	514513.38	1300405.40	1,06	112°12'13"
29	514512.98	1300406.38	7,43	201°48'05"
30	514506.08	1300403.62	3,68	290°00'35"
31	514507.34	1300400.16	7,4	202°59'43"
32	514500.53	1300397.27	4,03	111°05'19"
33	514499.08	1300401.03	11,18	202°17'47"
34	514488.74	1300396.79	4,06	290°29'24"
35	514490.16	1300392.99	7,78	201°58'45"
36	514482.95	1300390.08	22,5	112°01'42"
37	514474.51	1300410.94	47,48	022°21'26"
38	514518.42	1300429.00	1,06	291°30'05"
39	514518.81	1300428.01	14,89	022°22'48"
40	514532.58	1300433.68	24,56	099°35'06"
41	514528.49	1300457.90	27,67	080°03'03"
42	514533.27	1300485.15	44,21	067°05'20"
43	514550.48	1300525.87	29,5	054°44'32"
44	514567.51	1300549.96	30,71	033°19'22"

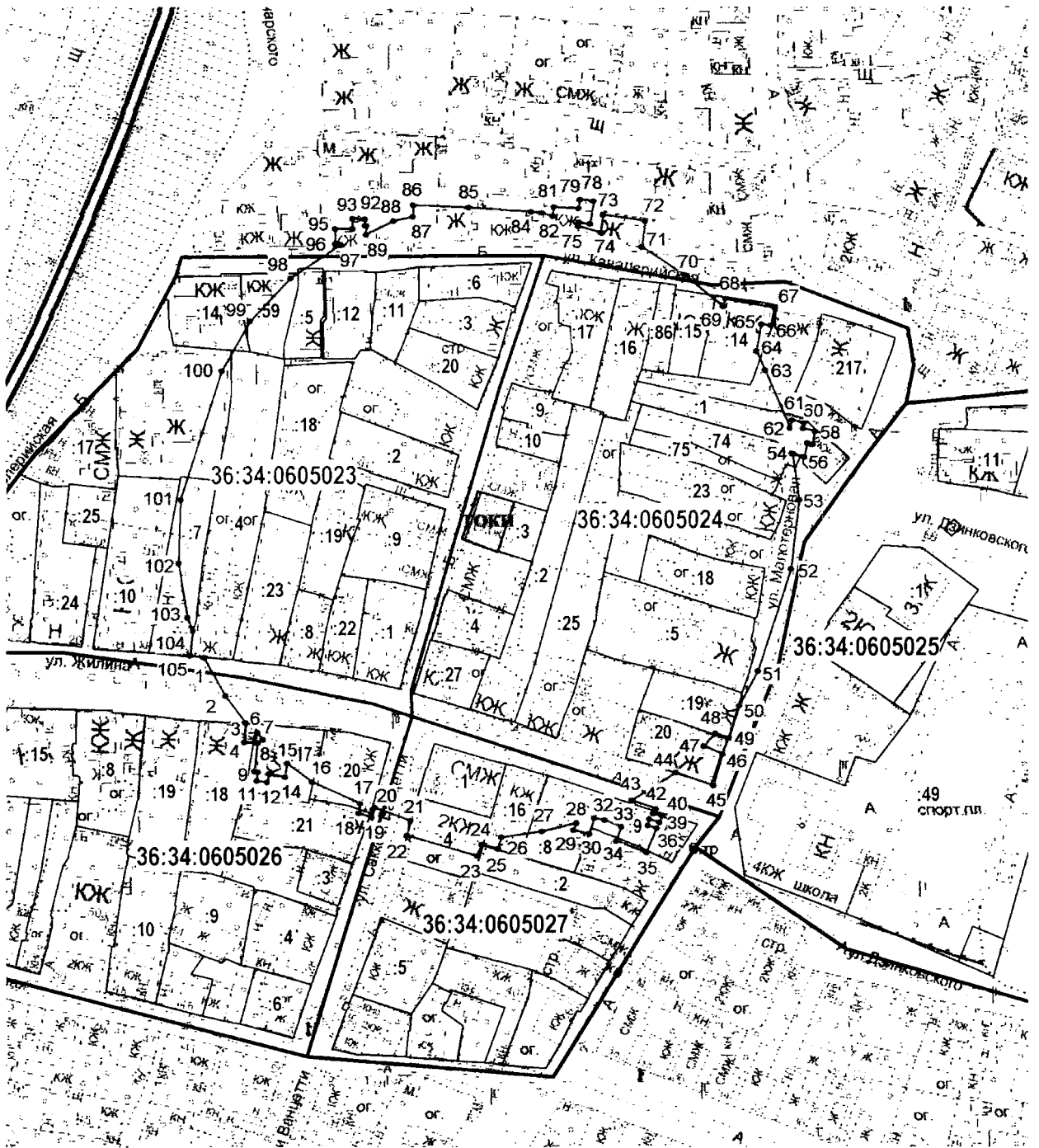
45	514593.17	1300566.83	13,75	022°05'16"
46	514605.91	1300572.00	36,37	112°11'36"
47	514592.17	1300605.68	115,38	022°22'30"
48	514698.86	1300649.60	9,51	113°16'40"
49	514695.10	1300658.34	68,89	022°38'57"
50	514758.68	1300684.87	17,09	292°40'45"
51	514765.27	1300669.10	64,29	202°20'39"
52	514705.81	1300644.66	9,96	291°44'53"
53	514709.50	1300635.41	108,87	202°17'14"
54	514608.76	1300594.12	19,43	291°06'42"
55	514615.76	1300575.99	45,42	022°06'13"
56	514657.84	1300593.08	12,02	111°47'01"
57	514653.38	1300604.24	42,18	022°22'54"
58	514692.38	1300620.30	1,37	294°30'47"
59	514692.95	1300619.05	8,64	021°27'24"
60	514700.99	1300622.21	10,76	291°35'02"
61	514704.95	1300612.20	45,74	022°06'05"
62	514747.33	1300629.41	23,14	112°32'30"
63	514738.46	1300650.78	19,57	021°52'20"
64	514756.62	1300658.07	23,06	292°35'42"
65	514765.48	1300636.78	29,86	022°05'24"
66	514793.15	1300648.01	26,22	008°21'21"
67	514819.09	1300651.82	21,07	356°14'38"
68	514840.11	1300650.44	22,48	344°09'09"
69	514861.74	1300644.30	19,93	331°25'43"
70	514879.24	1300634.77	13,39	021°52'22"
71	514891.67	1300639.76	1	313°23'11"
72	514892.36	1300639.03	5,8	022°43'07"
73	514897.71	1300641.27	5,31	113°25'31"
74	514895.60	1300646.14	13,66	022°57'43"
75	514908.18	1300651.47	19,74	291°59'24"
76	514915.57	1300633.17	24,89	201°33'59"
77	514892.42	1300624.02	26,42	309°41'10"
78	514909.29	1300603.69	32,37	292°51'00"
79	514921.86	1300573.86	8,47	281°59'10"
80	514923.62	1300565.57	40,44	022°16'39"
81	514961.04	1300580.90	22,75	293°33'21"
82	514970.13	1300560.05	47,79	202°31'46"
83	514925.99	1300541.74	11,04	267°18'03"
84	514925.47	1300530.71	14,71	256°47'43"
85	514922.11	1300516.39	13,85	022°38'20"
86	514934.89	1300521.72	14,65	292°38'38"
87	514940.53	1300508.20	6,57	202°39'36"
88	514934.47	1300505.67	15,27	293°52'43"
89	514940.65	1300491.71	25,01	023°17'41"
90	514963.62	1300501.60	15,4	112°39'05"
91	514957.69	1300515.81	6,11	202°37'12"
92	514952.05	1300513.46	14,23	112°39'14"
93	514946.57	1300526.59	27,46	022°31'19"
94	514971.94	1300537.11	33,97	292°31'07"

95	514984.95	1300505.73	23,43	202°38'46"
96	514963.33	1300496.71	18,91	292°38'44"
97	514970.61	1300479.26	16,86	022°32'01"
98	514986.18	1300485.72	27,42	292°20'13"
99	514996.60	1300460.36	53,97	202°39'33"
100	514946.80	1300439.57	1,01	112°45'04"
101	514946.41	1300440.50	1,4	202°42'52"
102	514945.12	1300439.96	6,76	112°41'53"
103	514942.51	1300446.20	1,41	022°33'26"
104	514943.81	1300446.74	2,38	112°47'13"
105	514942.89	1300448.93	1,56	202°37'12"
106	514941.45	1300448.33	3,25	112°37'12"
107	514940.20	1300451.33	1,56	022°37'12"
108	514941.64	1300451.93	10,33	112°40'01"
109	514937.66	1300461.46	1,24	202°50'01"
110	514936.52	1300460.98	3,74	112°39'19"
111	514935.08	1300464.43	17,8	022°37'56"
112	514951.51	1300471.28	18,64	112°39'28"
113	514944.33	1300488.48	23,3	202°40'09"
114	514922.83	1300479.50	0,58	112°09'59"
115	514922.61	1300480.04	1,09	202°34'46"
116	514921.60	1300479.62	3,71	112°41'28"
117	514920.17	1300483.04	1,09	022°34'46"
118	514921.18	1300483.46	16,11	112°39'59"
119	514914.97	1300498.33	19,3	237°13'26"
120	514904.52	1300482.10	14,88	293°04'02"
121	514910.35	1300468.41	17,91	202°56'32"
122	514893.86	1300461.43	6,94	114°40'59"
123	514890.96	1300467.74	24,33	218°07'22"
124	514871.82	1300452.72	30,31	240°38'40"
125	514856.96	1300426.30	20,27	292°54'33"
126	514864.85	1300407.63	12,46	203°15'11"
127	514853.40	1300402.71	15,89	112°13'24"
128	514847.39	1300417.42	13,09	224°54'26"
129	514838.12	1300408.18	23,05	292°04'09"
130	514846.78	1300386.82	20,14	287°05'40"
131	514852.70	1300367.57	2,37	277°02'06"
132	514852.99	1300365.22	3,38	023°22'36"
133	514856.09	1300366.56	13,22	294°55'03"
134	514861.66	1300354.57	8,92	203°05'20"
135	514853.45	1300351.07	14,1	264°05'58"
136	514852.00	1300337.04	17,61	254°21'14"
137	514847.25	1300320.08	21,98	243°40'05"
138	514837.50	1300300.38	19,11	231°31'22"
139	514825.61	1300285.42	7,73	222°44'49"
140	514819.93	1300280.17	12,4	338°10'22"
141	514831.44	1300275.56	14,52	247°44'40"
142	514825.94	1300262.12	19,44	157°56'49"
143	514807.92	1300269.42	49,69	203°13'17"
144	514762.26	1300249.83	22,1	338°15'06"






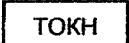
145	514782.79	1300241.64	14,19	248°40'42"
146	514777.63	1300228.42	36,48	158°21'01"
147	514743.72	1300241.88	13,65	203°12'15"
148	514731.17	1300236.50	29,42	293°09'28"
149	514742.74	1300209.45	0,82	021°32'28"
150	514743.50	1300209.75	9,56	292°38'51"
151	514747.18	1300200.93	15,19	203°11'19"

14. Объект культурного наследия «Дом жилой», Воронежская область, г. Воронеж, ул. Сакко и Ванцетти, 9

14.1. Графическое описание местоположения границ защитной зоны



Условные обозначения:

-  - граница защитной зоны
-  1, 2 - характеристическая точка границ защитной зоны
-  :29 - кадастровый номер земельного участка
-  - граница земельного участка, включенная в ЕГРН
-  - граница кадастрового квартала
-  ТОКН - территория объекта культурного наследия

14.2. Перечень координат характерных точек границ защитной зоны

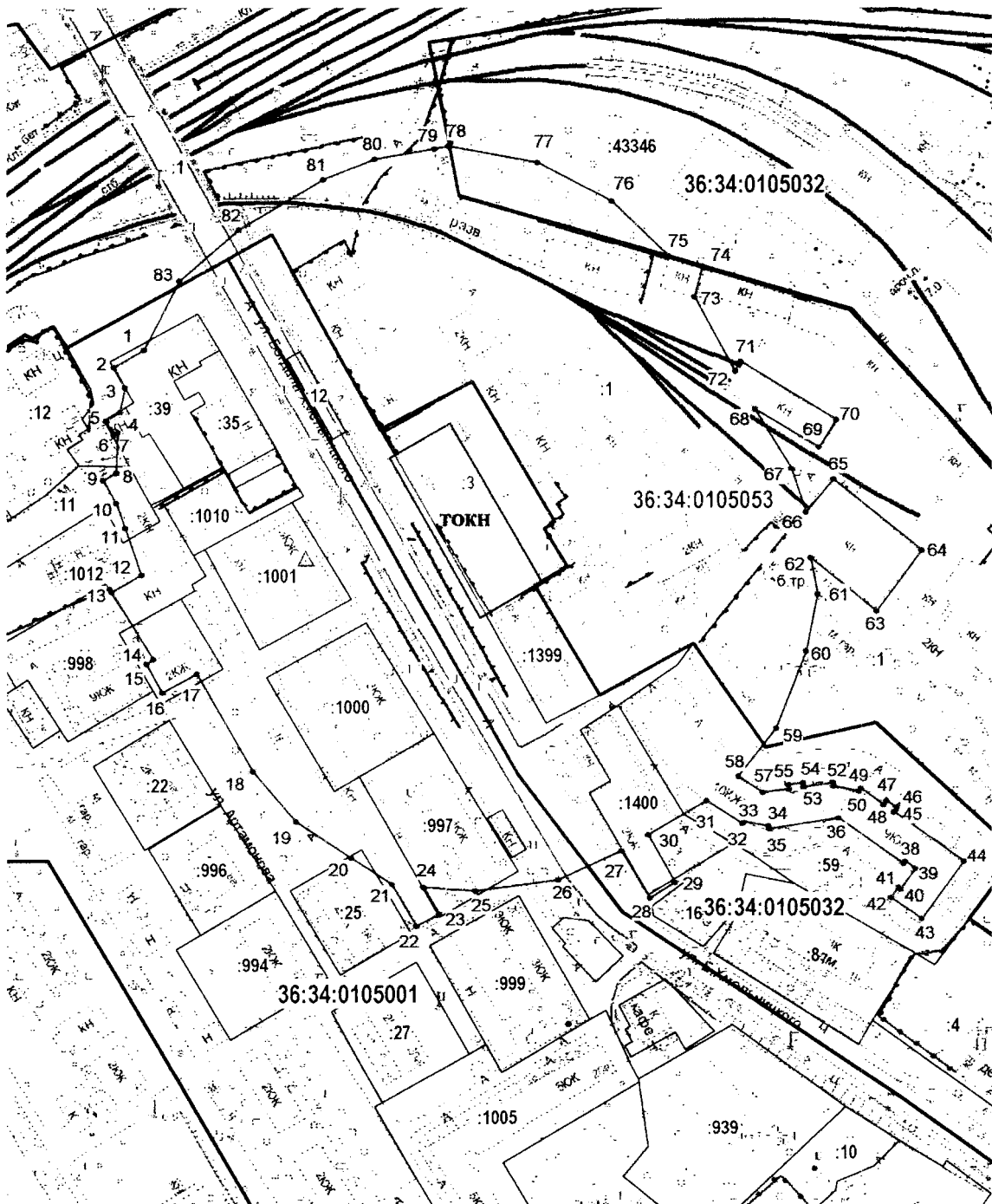
Наименование поворотных точек	Координаты поворотных точек в МСК-36		Мера линий, м	Дирекционный угол
	X	Y		
1	515709.63	1301156.69	15,49	150°47'14"
2	515696.11	1301164.25	11,44	145°43'35"
3	515686.66	1301170.69	6,5	191°10'18"
4	515680.28	1301169.43	3,91	100°54'28"
5	515679.54	1301173.27	4,16	012°38'00"
6	515683.60	1301174.18	4,7	133°57'53"
7	515680.34	1301177.56	2,43	279°27'44"
8	515680.74	1301175.16	9,9	190°21'24"
9	515671.00	1301173.38	2,79	099°29'46"
10	515670.54	1301176.13	3,07	189°44'17"
11	515667.51	1301175.61	3,65	098°58'21"
12	515666.94	1301179.22	2,84	009°19'46"
13	515669.74	1301179.68	4,47	099°31'32"
14	515669.00	1301184.09	4,02	010°36'39"
15	515672.95	1301184.83	12,48	126°57'09"
16	515665.45	1301194.80	17,82	114°10'40"
17	515658.15	1301211.06	2,31	194°16'36"
18	515655.91	1301210.49	5,2	107°48'28"
19	515654.32	1301215.44	2,08	018°31'20"
20	515656.29	1301216.10	14,28	109°28'32"
21	515651.53	1301229.56	5,46	195°10'53"
22	515646.26	1301228.13	25,73	106°24'48"
23	515638.99	1301252.81	4,47	022°29'30"
24	515643.12	1301254.52	3,68	105°25'57"
25	515642.14	1301258.07	4,33	017°45'53"
26	515646.26	1301259.39	16,38	084°57'27"
27	515647.70	1301275.71	14,92	078°03'00"
28	515650.79	1301290.31	1,65	200°11'26"
29	515649.24	1301289.74	2,39	106°32'18"
30	515648.56	1301292.03	4,25	017°14'29"
31	515652.62	1301293.29	3,99	068°58'22"
32	515654.05	1301297.01	7,54	108°10'14"
33	515651.70	1301304.17	5,27	199°03'14"
34	515646.72	1301302.45	9,39	107°44'24"
35	515643.86	1301311.39	5,42	019°44'21"
36	515648.96	1301313.22	1,91	290°54'29"
37	515649.64	1301311.44	1,76	019°15'33"
38	515651.30	1301312.02	3,87	108°59'48"
39	515650.04	1301315.68	2,41	025°17'23"
40	515652.22	1301316.71	2,03	291°22'55"
41	515652.96	1301314.82	2,45	016°21'47"
42	515655.31	1301315.51	9,43	288°29'33"
43	515658.30	1301306.57	19,32	057°52'53"
44	515668.57	1301322.93	13,06	108°45'14"

45	515664.37	1301335.30	11,63	020°00'30"
46	515675.30	1301339.28	7,14	292°39'03"
47	515678.05	1301332.69	6,07	042°19'51"
48	515682.54	1301336.78	5,19	107°02'16"
49	515681.02	1301341.74	11,94	017°17'48"
50	515692.42	1301345.29	13,98	028°27'12"
51	515704.71	1301351.95	37,66	017°54'21"
52	515740.55	1301363.53	24,57	006°41'07"
53	515764.95	1301366.39	16,55	352°09'14"
54	515781.35	1301364.13	4,16	105°12'24"
55	515780.26	1301368.14	5	013°10'30"
56	515785.13	1301369.28	1,79	106°30'57"
57	515784.62	1301371.00	4,76	013°14'51"
58	515789.25	1301372.09	4,38	284°25'02"
59	515790.34	1301367.85	1,92	010°11'53"
60	515792.23	1301368.19	4,48	284°04'02"
61	515793.32	1301363.84	2,94	193°33'50"
62	515790.46	1301363.15	22,37	337°04'50"
63	515811.06	1301354.44	8,28	326°58'55"
64	515818.00	1301349.93	9,68	010°53'32"
65	515827.51	1301351.76	2,82	102°54'12"
66	515826.88	1301354.51	6,78	011°39'29"
67	515833.52	1301355.88	18,19	280°54'08"
68	515836.96	1301338.02	2,95	191°43'43"
69	515834.07	1301337.42	15,51	313°36'56"
70	515844.77	1301326.19	20,26	300°15'38"
71	515854.98	1301308.69	9,22	008°14'08"
72	515864.10	1301310.01	13,83	278°33'49"
73	515866.16	1301296.33	6,3	187°50'50"
74	515859.92	1301295.47	7,01	286°45'15"
75	515861.94	1301288.76	2,17	006°20'25"
76	515864.10	1301289.00	2,47	095°20'29"
77	515863.87	1301291.46	7,3	008°59'06"
78	515871.08	1301292.60	3,5	274°45'00"
79	515871.37	1301289.11	3,1	185°10'40"
80	515868.28	1301288.83	8,83	273°18'34"
81	515868.79	1301280.01	3,21	185°10'42"
82	515865.59	1301279.72	4,02	284°49'50"
83	515866.62	1301275.83	3,69	276°13'13"
84	515867.02	1301272.16	22,22	274°07'47"
85	515868.62	1301250.00	19,49	272°21'10"
86	515869.42	1301230.53	4,12	181°31'46"
87	515865.30	1301230.42	6,99	258°26'56"
88	515863.90	1301223.57	12,26	247°18'17"
89	515859.17	1301212.26	2,98	001°09'12"
90	515862.15	1301212.32	1,55	272°13'00"
91	515862.21	1301210.77	2,35	000°00'00"
92	515864.56	1301210.77	2,69	272°20'30"
93	515864.67	1301208.08	3,55	180°00'00"
94	515861.12	1301208.08	5,04	270°40'55"





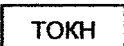
95	515861.18	1301203.04	5,44	180°00'00"
96	515855.74	1301203.04	1,98	094°21'15"
97	515855.59	1301205.01	21,3	235°50'51"
98	515843.63	1301187.38	20,82	223°25'24"
99	515828.51	1301173.07	20,66	212°30'19"
100	515811.09	1301161.97	47,36	197°45'01"
101	515765.98	1301147.53	23,34	179°05'30"
102	515742.64	1301147.90	19,22	171°01'05"
103	515723.66	1301150.90	5,02	156°45'23"
104	515719.05	1301152.88	8,83	186°38'02"
105	515710.28	1301151.86	4,87	097°39'52"

**15. Объект культурного наследия «Дом жилой железной дороги»,
Воронежская область, г. Воронеж, ул. Богдана Хмельницкого, 13**

15.1. Графическое описание местоположения границ защитной зоны



Условные обозначения:

-  - граница защитной зоны
-  1, 2 - характерная точка границ защитной зоны
- :1399 - кадастровый номер земельного участка
-  - граница земельного участка, включенная в ЕГРН
-  - граница кадастрового квартала
-  **ТОКН** территория объекта культурного наследия

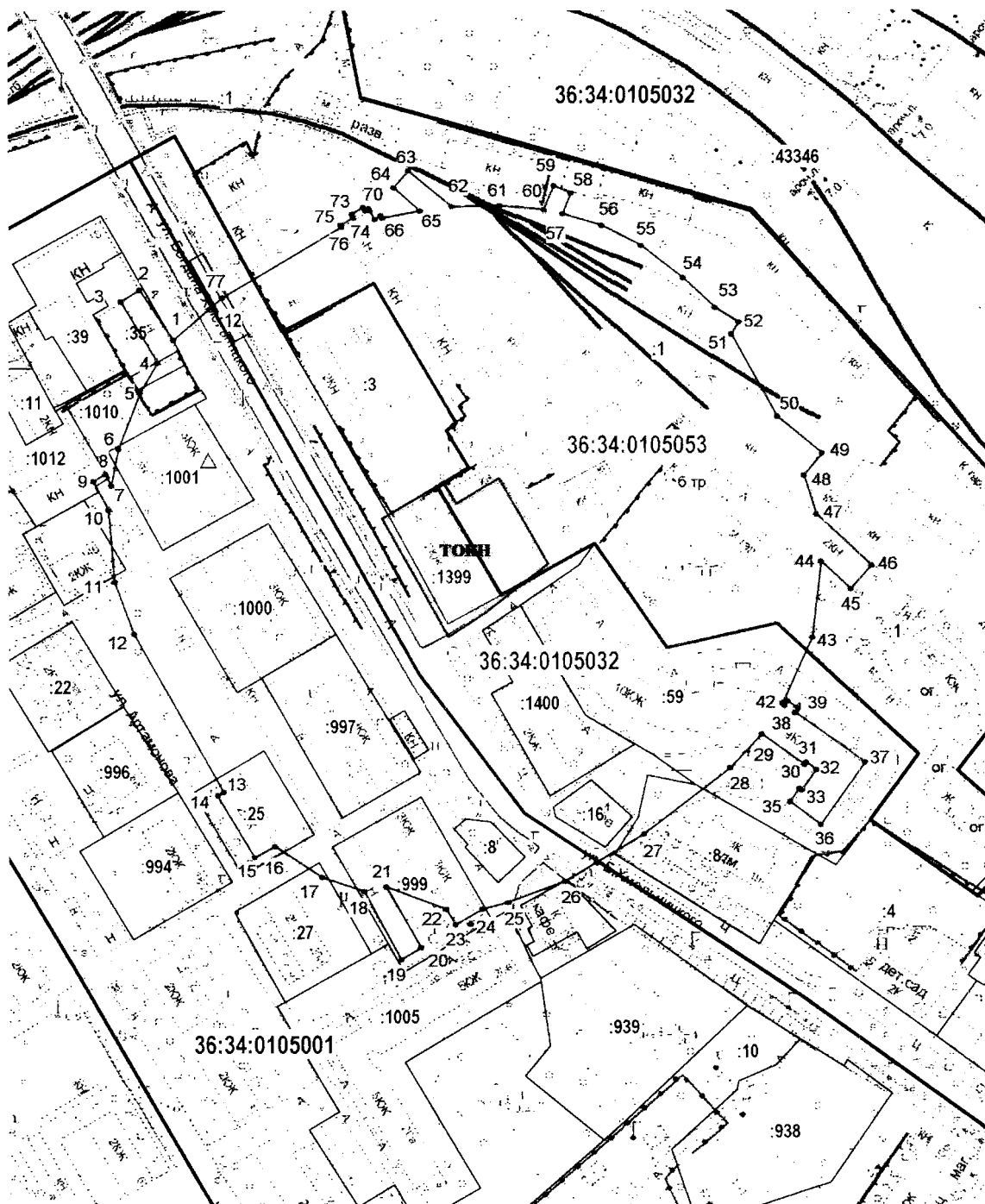
15.2. Перечень координат характерных точек границ защитной зоны

Наименование поворотных точек	Координаты поворотных точек в МСК-36		Мера линий, м	Дирекционный угол
	X	Y		
1	520309.26	1303850.56	12,66	240°19'01"
2	520302.99	1303839.56	11,25	151°08'00"
3	520293.14	1303844.99	9,17	191°38'27"
4	520284.16	1303843.14	6,22	238°56'29"
5	520280.95	1303837.81	5,97	151°55'59"
6	520275.68	1303840.62	1,72	062°14'29"
7	520276.48	1303842.14	14,84	181°25'42"
8	520261.64	1303841.77	4,10	241°44'48"
9	520259.70	1303838.16	9,82	150°24'25"
10	520251.16	1303843.01	9,98	168°58'17"
11	520241.36	1303844.92	17,13	161°16'08"
12	520225.14	1303850.42	11,78	240°33'46"
13	520219.35	1303840.16	29,97	149°48'25"
14	520193.45	1303855.23	1,85	241°38'11"
15	520192.57	1303853.60	12,26	149°21'24"
16	520182.02	1303859.85	12,96	060°18'36"
17	520188.44	1303871.11	41,63	150°23'12"
18	520152.25	1303891.68	24,27	139°41'45"
19	520133.74	1303907.38	24,27	123°51'37"
20	520120.22	1303927.53	18,83	116°43'42"
21	520111.75	1303944.35	17,96	149°38'17"
22	520096.25	1303953.43	7,12	061°18'45"
23	520099.67	1303959.68	11,37	329°30'41"
24	520109.47	1303953.91	19,04	094°00'23"
25	520108.14	1303972.90	30,44	082°16'38"
26	520112.23	1304003.06	25,96	064°53'09"
27	520123.25	1304026.57	19,04	150°18'40"
28	520106.71	1304036.00	10,80	058°26'41"
29	520112.36	1304045.20	18,84	330°00'22"
30	520128.68	1304035.78	25,12	059°01'28"
31	520141.61	1304057.32	15,76	122°46'21"
32	520133.08	1304070.57	0,83	033°41'24"
33	520133.77	1304071.03	9,22	100°18'37"
34	520132.12	1304080.10	1,05	166°45'34"
35	520131.10	1304080.34	25,68	080°59'33"
36	520135.12	1304105.70	29,14	125°28'25"
37	520118.21	1304129.43	1,03	035°32'16"
38	520119.05	1304130.03	4,52	125°43'45"
39	520116.41	1304133.70	9,27	215°15'01"
40	520108.84	1304128.35	1,12	306°15'14"
41	520109.50	1304127.45	4,57	215°17'24"
42	520105.77	1304124.81	13,68	124°49'01"
43	520097.96	1304136.04	26,20	036°17'33"
44	520119.08	1304151.55	31,45	305°42'41"






45	520137.44	1304126.01	1,76	035°18'40"
46	520138.88	1304127.03	4,74	305°38'10"
47	520141.64	1304123.18	1,85	215°45'14"
48	520140.14	1304122.10	10,31	306°28'51"
49	520146.27	1304113.81	1,21	212°54'19"
50	520145.25	1304113.15	9,56	281°12'57"
51	520147.11	1304103.77	1,21	351°28'09"
52	520148.31	1304103.59	10,94	261°09'58"
53	520146.63	1304092.78	1,62	355°45'49"
54	520148.25	1304092.66	5,34	262°14'58"
55	520147.53	1304087.37	1,75	174°05'38"
56	520145.79	1304087.55	9,73	263°48'11"
57	520144.74	1304077.88	10,64	303°13'37"
58	520150.57	1304068.98	22,46	038°09'57"
59	520168.23	1304082.86	30,26	021°08'12"
60	520196.45	1304093.77	21,25	011°30'39"
61	520217.27	1304098.01	14,84	354°56'06"
62	520232.05	1304096.70	30,96	129°17'03"
63	520212.45	1304120.66	25,31	039°40'41"
64	520231.93	1304136.82	43,04	309°55'11"
65	520259.55	1304103.81	15,88	219°27'16"
66	520247.29	1304093.72	17,03	341°35'11"
67	520263.45	1304088.34	26,02	330°28'45"
68	520286.09	1304075.52	27,10	121°09'21"
69	520272.07	1304098.71	11,19	031°48'56"
70	520281.58	1304104.61	40,87	301°40'32"
71	520303.04	1304069.83	4,10	209°41'34"
72	520299.48	1304067.80	30,95	331°15'56"
73	520326.62	1304052.92	11,68	014°47'10"
74	520337.91	1304055.90	12,86	286°26'51"
75	520341.55	1304043.57	28,81	313°47'27"
76	520361.49	1304022.77	30,64	297°34'07"
77	520375.67	1303995.61	32,97	280°09'03"
78	520381.48	1303963.16	5,31	259°55'01"
79	520380.55	1303957.93	22,12	260°25'22"
80	520376.87	1303936.12	20,22	248°00'52"
81	520369.30	1303917.37	35,80	239°18'58"
82	520351.03	1303886.58	28,58	229°16'14"
83	520332.38	1303864.92	27,22	211°50'41"

16. Объект культурного наследия «Дом жилой железной дороги», Воронежская область, г. Воронеж, ул. Богдана Хмельницкого, 15

16.1. Графическое описание местоположения границ защитной зоны



Условные обозначения:

-  - граница защитной зоны
-  1, 2 - характерная точка границ защитной зоны
- :1399 - кадастровый номер земельного участка
-  - граница земельного участка, включенная в ЕГРН
-  - граница кадастрового квартала
-  ТОКН - территория объекта культурного наследия

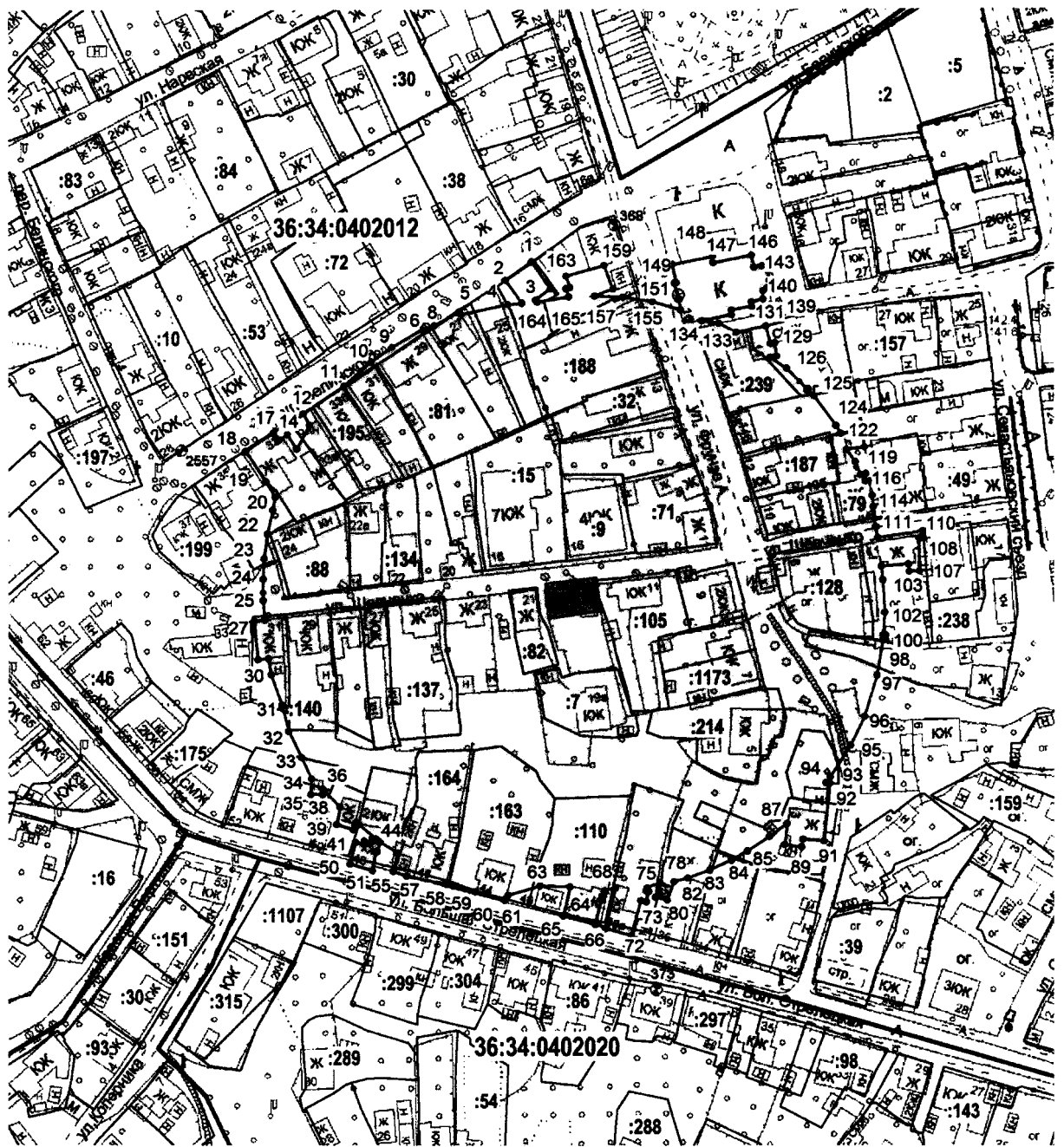
16.2. Перечень координат характерных точек границ защитной зоны

Наименование поворотных точек	Координаты поворотных точек в МСК-36		Мера линий, м	Дирекционный угол
	X	Y		
1	520274.63	1303898.14	21,30	330°22'43"
2	520293.15	1303887.61	8,86	241°24'37"
3	520288.91	1303879.83	25,79	150°52'50"
4	520266.38	1303892.38	12,82	209°32'43"
5	520255.23	1303886.06	22,17	201°22'44"
6	520234.59	1303877.98	14,02	191°06'06"
7	520220.83	1303875.28	8,24	332°13'19"
8	520228.12	1303871.44	5,19	238°47'25"
9	520225.43	1303867.00	15,47	151°53'41"
10	520211.78	1303874.29	26,46	175°07'17"
11	520185.42	1303876.54	20,23	159°41'33"
12	520166.45	1303883.56	66,80	150°33'53"
13	520108.27	1303916.39	1,93	241°34'44"
14	520107.35	1303914.69	26,73	149°26'39"
15	520084.33	1303928.28	7,90	061°00'06"
16	520088.16	1303935.19	20,87	123°37'45"
17	520076.60	1303952.57	15,31	112°32'42"
18	520070.73	1303966.71	32,17	151°24'14"
19	520042.48	1303982.11	5,99	058°56'16"
20	520045.57	1303987.24	25,93	330°37'01"
21	520068.16	1303974.52	23,61	098°27'10"
22	520064.69	1303997.87	6,19	148°12'38"
23	520059.43	1304001.13	11,41	059°51'46"
24	520065.16	1304011.00	9,73	077°50'07"
25	520067.21	1304020.51	22,44	069°26'27"
26	520075.09	1304041.52	33,99	058°47'36"
27	520092.70	1304070.59	39,88	052°15'44"
28	520117.11	1304102.13	16,90	043°23'37"
29	520129.39	1304113.74	19,27	125°28'19"
30	520118.21	1304129.43	1,03	035°32'16"
31	520119.05	1304130.03	4,52	125°43'45"
32	520116.41	1304133.70	9,27	215°15'01"
33	520108.84	1304128.35	1,12	306°15'14"
34	520109.50	1304127.45	4,57	215°17'24"
35	520105.77	1304124.81	13,68	124°49'01"
36	520097.96	1304136.04	26,20	036°17'33"
37	520119.08	1304151.55	31,45	305°42'41"
38	520137.44	1304126.01	1,76	035°18'40"
39	520138.88	1304127.03	4,74	305°38'10"
40	520141.64	1304123.18	1,85	215°45'14"
41	520140.14	1304122.10	1,01	306°31'44"
42	520140.74	1304121.29	26,71	024°28'59"
43	520165.05	1304132.36	28,32	007°13'13"
44	520193.15	1304135.92	14,72	132°31'21"







45	520183.20	1304146.77	10,77	042°15'08"
46	520191.17	1304154.01	27,57	312°59'12"
47	520209.97	1304133.84	14,41	345°14'25"
48	520223.90	1304130.17	10,43	039°37'47"
49	520231.93	1304136.82	22,56	309°51'27"
50	520246.39	1304119.50	35,50	330°18'55"
51	520277.23	1304101.92	5,11	031°43'56"
52	520281.58	1304104.61	9,25	301°41'48"
53	520286.44	1304096.74	15,91	313°00'46"
54	520297.29	1304085.11	19,47	307°26'48"
55	520309.13	1304069.65	16,16	296°49'08"
56	520316.42	1304055.23	15,02	286°59'56"
57	520320.81	1304040.87	8,11	022°14'03"
58	520328.32	1304043.94	6,82	293°40'22"
59	520331.06	1304037.69	9,46	202°49'29"
60	520322.34	1304034.02	16,23	274°50'34"
61	520323.71	1304017.85	17,64	269°21'01"
62	520323.51	1304000.21	20,49	309°30'56"
63	520336.55	1303984.40	8,30	221°52'28"
64	520330.37	1303978.86	12,85	131°03'21"
65	520321.93	1303988.55	14,09	259°39'19"
66	520319.40	1303974.69	0,97	326°18'36"
67	520320.21	1303974.15	2,51	238°12'46"
68	520318.89	1303972.02	3,75	329°44'37"
69	520322.13	1303970.13	0,82	329°23'37"
70	520322.84	1303969.71	1,37	238°44'57"
71	520322.13	1303968.54	1,32	327°23'43"
72	520323.24	1303967.83	4,92	239°28'32"
73	520320.74	1303963.59	1,37	151°11'21"
74	520319.54	1303964.25	5,59	238°50'34"
75	520316.65	1303959.47	0,68	150°02'47"
76	520316.06	1303959.81	50,80	239°28'38"
77	520290.26	1303916.05	23,77	228°53'20"

**17. Объект культурного наследия «Дом, в котором жил И.С. Никитин»,
Воронежская область, г. Воронеж, ул. Шевченко, 19**

17.1. Графическое описание местоположения границ защитной зоны



Условные обозначения:

-  - граница защитной зоны
-  1, 2 - характерная точка границ защитной зоны
-  :29 - кадастровый номер земельного участка
-  - граница земельного участка, включенная в ЕГРН
-  - граница кадастрового квартала
-  территория объекта культурного наследия

17.2. Перечень координат характерных точек границ защитной зоны

Наименование поворотных точек	Координаты поворотных точек в МСК-36		Мера линий, м	Дирекционный угол
	X	Y		
1	512353.81	1300014,14	11,38	234°54'47"
2	512347.27	1300004,83	10,02	144°17'46"
3	512339.13	1300010,68	4,97	264°27'41"
4	512338.65	1300005,73	15,85	258°23'33"
5	512335.46	1299990,20	2,11	330°23'25"
6	512337.29	1299989,16	11,33	236°59'50"
7	512331.12	1299979,66	4,59	251°50'29"
8	512329.69	1299975,30	12,45	239°20'10"
9	512323.34	1299964,59	9,06	234°44'56"
10	512318.11	1299957,19	12,78	227°49'22"
11	512309.53	1299947,72	17,21	236°22'28"
12	512300.00	1299933,39	5,30	147°10'49"
13	512295.56	1299936,26	9,98	211°43'54"
14	512287.06	1299931,01	6,07	327°30'52"
15	512292.18	1299927,75	2,44	237°01'31"
16	512290.85	1299925,70	3,54	326°58'58"
17	512293.82	1299923,77	10,50	234°57'48"
18	512287.79	1299915,17	15,34	147°03'22"
19	512274.92	1299923,51	2,40	146°54'22"
20	512272.91	1299924,82	7,81	197°22'02"
21	512265.46	1299922,50	8,61	192°33'02"
22	512257.06	1299920,62	8,77	188°07'48"
23	512248.38	1299919,38	7,25	181°39'33"
24	512241.13	1299919,17	7,53	180°00'00"
25	512233.60	1299919,17	6,22	174°16'49"
26	512227.41	1299919,79	1,62	269°38'47"
27	512227.40	1299918,17	12,66	176°33'33"
28	512214.76	1299918,93	2,73	089°22'13"
29	512214.79	1299921,66	7,31	170°42'19"
30	512207.59	1299922,84	11,40	165°21'59"
31	512196.55	1299925,72	9,35	159°23'37"
32	512187.80	1299929,01	11,60	153°24'46"
33	512177.43	1299934,20	9,04	147°28'14"
34	512169.81	1299939,06	2,37	196°08'40"
35	512167.53	1299938,40	2,31	109°13'11"
36	512166.77	1299940,58	1,02	109°30'09"
37	512166.43	1299941,54	9,27	140°17'50"
38	512159.30	1299947,46	7,16	192°59'19"
39	512152.32	1299945,85	2,90	102°56'08"
40	512151.67	1299948,68	2,45	012°57'35"
41	512154.06	1299949,23	3,52	101°09'01"
42	512153.38	1299952,68	0,53	012°59'41"
43	512153.90	1299952,80	8,08	130°04'41"
44	512148.70	1299958,98	1,34	277°17'02"

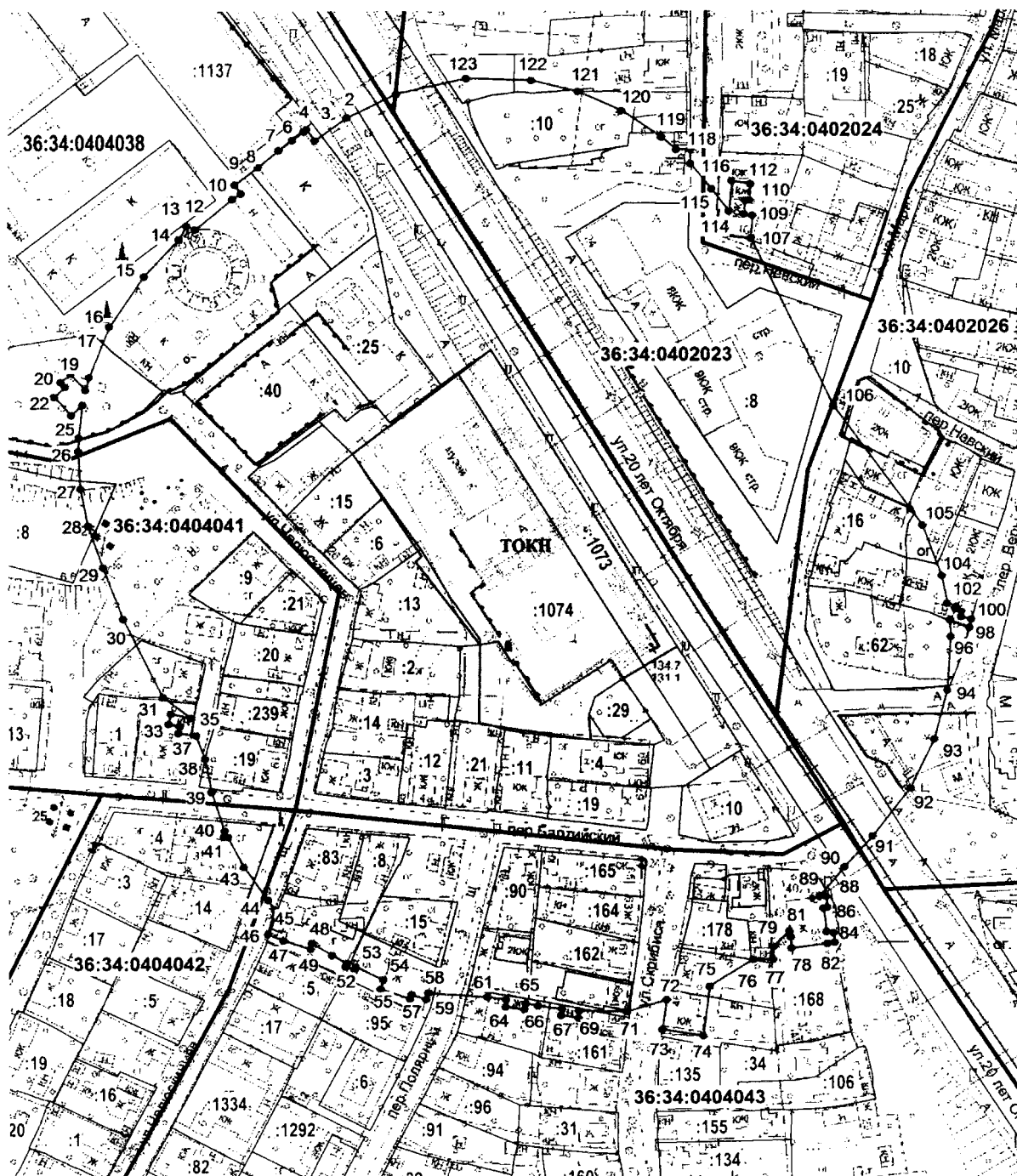
45	512148.87	1299957,65	1,50	197°49'55"
46	512147.44	1299957,19	3,84	287°43'39"
47	512148.61	1299953,53	1,08	192°21'19"
48	512147.56	1299953,30	1,22	288°34'59"
49	512147.95	1299952,15	6,01	194°09'07"
50	512142.12	1299950,67	7,58	105°18'06"
51	512140.12	1299957,98	3,97	014°08'28"
52	512143.97	1299958,95	0,46	077°28'16"
53	512144.07	1299959,40	3,74	015°11'17"
54	512147.68	1299960,38	9,48	124°30'42"
55	512142.31	1299968,19	4,38	193°03'12"
56	512138.05	1299967,20	4,32	100°00'29"
57	512137.29	1299971,45	13,99	105°04'45"
58	512133.65	1299984,97	2,54	106°00'27"
59	512132.95	1299987,40	9,60	109°39'43"
60	512129.72	1299996,44	9,43	102°29'21"
61	512127.68	1300005,65	0,79	013°09'27"
62	512128.45	1300005,84	17,27	093°59'02"
63	512127.26	1300023,07	5,40	086°17'05"
64	512127.60	1300028,45	5,76	191°43'11"
65	512121.97	1300027,28	12,99	101°16'31"
66	512119.42	1300040,02	8,63	011°17'49"
67	512127.88	1300041,71	2,51	278°01'59"
68	512128.23	1300039,23	0,79	014°44'37"
69	512128.99	1300039,44	5,33	080°22'43"
70	512129.88	1300044,68	11,58	192°58'47"
71	512118.61	1300042,08	8,92	101°23'08"
72	512116.85	1300050,83	9,95	011°53'08"
73	512126.58	1300052,87	1,95	103°57'54"
74	512126.11	1300054,76	3,86	014°06'30"
75	512129.85	1300055,70	0,97	284°19'22"
76	512130.09	1300054,76	0,99	014°02'10"
77	512131.05	1300055,00	6,00	077°46'18"
78	512132.32	1300060,86	3,41	198°48'24"
79	512129.09	1300059,76	3,40	106°56'30"
80	512128.10	1300063,01	5,38	016°57'15"
81	512133.25	1300064,58	4,94	073°32'42"
82	512134.65	1300069,32	8,31	069°42'37"
83	512137.53	1300077,11	8,30	065°26'30"
84	512140.98	1300084,66	6,67	060°07'38"
85	512144.30	1300090,44	9,15	056°08'11"
86	512149.40	1300098,04	7,82	051°41'41"
87	512154.25	1300104,18	2,20	184°57'30"
88	512152.06	1300103,99	4,27	098°04'24"
89	512151.46	1300108,22	2,59	009°34'18"
90	512154.01	1300108,65	8,61	097°04'32"
91	512152.95	1300117,19	15,96	005°17'08"
92	512168.84	1300118,66	0,74	270°00'00"
93	512168.84	1300117,92	2,51	036°54'56"

94	512170.85	1300119,43	13,36	032°20'46"
95	512182.14	1300126,58	11,47	025°53'42"
96	512192.46	1300131,59	15,11	016°43'55"
97	512206.93	1300135,94	12,68	009°48'42"
98	512219.42	1300138,10	0,61	090°00'00"
99	512219.42	1300138,71	1,68	010°58'32"
100	512221.07	1300139,03	0,86	283°23'33"
101	512221.27	1300138,19	7,88	004°13'13"
102	512229.13	1300138,77	11,43	356°32'22"
103	512240.54	1300138,08	8,28	351°10'30"
104	512248.72	1300136,81	9,99	083°06'09"
105	512249.92	1300146,73	4,17	174°37'53"
106	512245.77	1300147,12	4,72	085°00'52"
107	512246.18	1300151,82	9,00	354°11'40"
108	512255.13	1300150,91	1,51	085°25'34"
109	512255.25	1300152,41	2,53	354°20'04"
110	512257.77	1300152,16	16,13	261°26'34"
111	512255.37	1300136,21	3,96	348°29'29"
112	512259.25	1300135,42	11,23	346°05'15"
113	512270.15	1300132,72	1,59	086°24'04"
114	512270.25	1300134,31	5,93	351°39'54"
115	512276.12	1300133,45	2,05	264°40'44"
116	512275.93	1300131,41	2,22	349°36'10"
117	512278.11	1300131,01	0,93	264°28'21"
118	512278.02	1300130,08	4,54	337°53'39"
119	512282.23	1300128,37	7,01	333°39'16"
120	512288.52	1300125,26	7,44	080°05'41"
121	512289.79	1300132,59	4,18	353°57'44"
122	512293.95	1300132,15	9,11	260°08'42"
123	512292.39	1300123,17	3,21	328°38'17"
124	512295.13	1300121,50	13,09	323°57'12"
125	512305.71	1300113,80	13,89	315°56'00"
126	512315.69	1300104,14	8,52	309°45'45"
127	512321.14	1300097,60	2,90	073°22'35"
128	512321.97	1300100,37	4,69	345°02'42"
129	512326.50	1300099,16	0,94	261°26'21"
130	512326.36	1300098,23	4,69	343°46'09"
131	512330.86	1300096,92	10,75	257°58'07"
132	512328.62	1300086,41	6,88	297°36'26"
133	512331.82	1300080,31	7,37	293°05'11"
134	512334.70	1300073,53	11,53	076°15'11"
135	512337.44	1300084,73	0,92	169°18'13"
136	512336.55	1300084,90	1,18	082°41'39"
137	512336.69	1300086,07	3,35	347°44'59"
138	512339.96	1300085,36	10,22	077°13'41"
139	512342.23	1300095,33	3,24	348°58'03"
140	512345.40	1300094,71	0,78	045°00'00"
141	512345.95	1300095,26	2,05	033°50'43"
142	512347.65	1300096,40	2,38	000°00'00"







143	512350.03	1300096,40	2,35	337°28'26"
144	512352.20	1300095,50	2,66	296°33'54"
145	512353.39	1300093,12	3,40	350°40'35"
146	512356.74	1300092,57	10,43	258°19'25"
147	512354.63	1300082,36	2,22	349°51'26"
148	512356.81	1300081,97	18,52	259°46'11"
149	512353.52	1300063,74	7,42	167°37'49"
150	512346.27	1300065,33	0,66	256°48'34"
151	512346.12	1300064,69	5,90	169°15'40"
152	512340.32	1300065,79	0,56	076°27'51"
153	512340.45	1300066,33	3,66	166°52'34"
154	512336.89	1300067,16	10,64	284°55'28"
155	512339.63	1300056,88	10,45	278°48'16"
156	512341.23	1300046,55	10,04	272°20'27"
157	512341.64	1300036,52	6,91	069°56'20"
158	512344.01	1300043,01	11,85	339°54'49"
159	512355.14	1300038,94	13,94	251°30'47"
160	512350.72	1300025,72	6,41	161°44'04"
161	512344.63	1300027,73	1,49	253°15'50"
162	512344.20	1300026,30	3,05	160°15'28"
163	512341.33	1300027,33	11,36	260°28'17"
164	512339.45	1300016,13	0,83	326°18'36"
165	512340.14	1300015,68	6,56	052°52'05"
166	512344.10	1300020,90	11,83	325°09'17"

18. Объект культурного наследия «Братская могила № 1», Воронежская область, г. Воронеж, ул. 20-летия Октября

18.1. Графическое описание местоположения границ защитной зоны



Условные обозначения:

-  - граница защитной зоны
-  1, 2 - характерная точка границ защитной зоны
-  :29 - кадастровый номер земельного участка
-  - граница земельного участка, включенная в ЕГРН
-  - граница кадастрового квартала
-  территория объекта культурного наследия

18.2. Перечень координат характерных точек границ защитной зоны

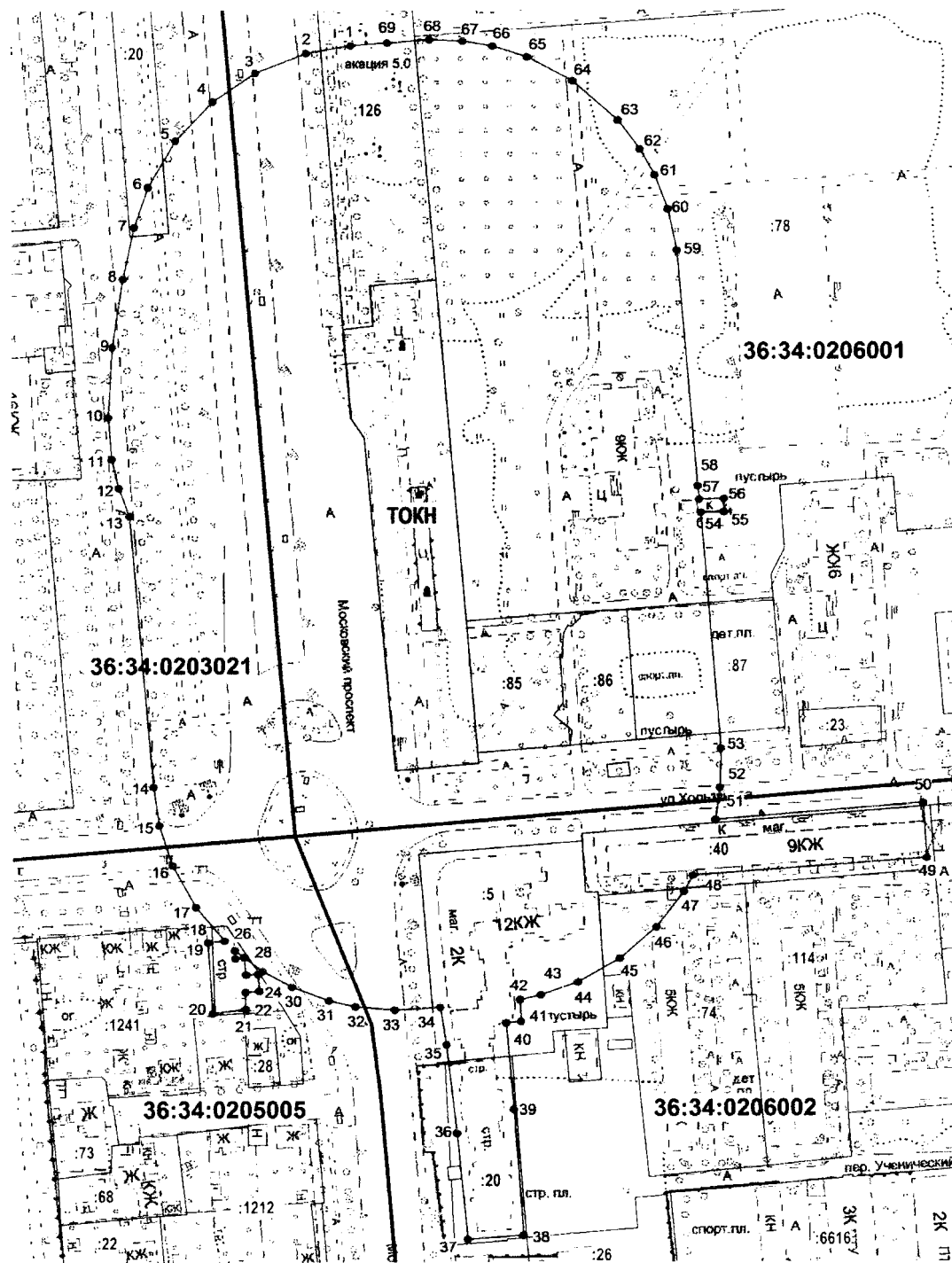
Наименование поворотных точек	Координаты поворотных точек в МСК-36		Мера линий, м	Дирекционный угол
	X	Y		
1	510905.37	1299773.28	12,06	006°22'56"
2	510917.35	1299774.62	5,53	226°58'48"
3	510913.58	1299770.58	9,13	317°45'06"
4	510920.34	1299764.44	5,34	047°11'59"
5	510923.97	1299768.36	2,33	315°20'50"
6	510925.63	1299766.72	4,81	049°53'22"
7	510928.73	1299770.40	8,05	137°03'55"
8	510922.84	1299775.88	4,80	014°50'49"
9	510927.48	1299777.11	19,96	022°00'53"
10	510945.98	1299784.59	22,43	034°10'18"
11	510964.54	1299797.19	24,36	045°24'57"
12	510981.64	1299814.54	4,56	067°32'41"
13	510983.38	1299818.75	27,11	052°47'46"
14	510999.77	1299840.34	1,89	326°38'46"
15	511001.35	1299839.30	1,44	047°14'45"
16	511002.33	1299840.36	1,29	316°33'54"
17	511003.27	1299839.47	18,25	051°20'25"
18	511014.67	1299853.72	0,97	324°11'20"
19	511015.46	1299853.15	1,50	051°31'11"
20	511016.39	1299854.32	1,04	146°00'13"
21	511015.53	1299854.90	3,08	054°39'26"
22	511017.31	1299857.41	3,74	142°49'25"
23	511014.33	1299859.67	14,31	054°53'59"
24	511022.56	1299871.38	19,96	064°13'05"
25	511031.24	1299889.35	26,16	077°28'59"
26	511036.91	1299914.89	23,67	091°47'29"
27	511036.17	1299938.55	17,47	103°36'24"
28	511032.06	1299955.53	17,46	113°37'46"
29	511025.07	1299971.53	17,46	123°37'35"
30	511015.39	1299986.07	6,94	129°58'29"
31	511010.93	1299991.39	5,16	090°46'38"
32	511010.86	1299996.55	5,25	179°01'04"
33	511005.61	1299996.64	11,82	140°17'15"
34	510996.52	1300004.19	8,93	147°15'12"
35	510989.01	1300009.02	10,27	008°23'54"
36	510999.17	1300010.52	5,10	095°51'22"
37	510998.65	1300015.59	9,87	186°30'48"
38	510988.84	1300014.47	6,13	097°13'04"
39	510988.07	1300020.55	3,04	188°43'03"
40	510985.07	1300020.09	2,74	277°07'30"
41	510985.42	1300017.37	8,00	185°31'31"
42	510977.45	1300016.60	106,42	148°14'38"
43	510886.96	1300072.61	16,28	149°23'11"
44	510872.95	1300080.90	19,88	159°10'02"

45	510854.37	1300087.97	10,26	168°24'58"
46	510844.32	1300090.03	3,44	110°35'42"
47	510843.11	1300093.25	0,81	199°33'30"
48	510842.35	1300092.98	2,49	112°57'24"
49	510841.38	1300095.27	1,91	186°18'26"
50	510839.48	1300095.06	3,86	105°28'35"
51	510838.45	1300098.78	3,12	193°43'28"
52	510835.43	1300098.04	7,64	291°05'29"
53	510838.17	1300090.91	6,01	176°45'24"
54	510832.17	1300091.25	19,95	183°45'52"
55	510812.26	1300089.94	18,70	194°50'19"
56	510794.18	1300085.15	19,95	205°56'55"
57	510776.24	1300076.42	22,44	218°06'20"
58	510758.58	1300062.57	32,92	223°07'00"
59	510734.55	1300040.07	5,71	080°19'24"
60	510735.51	1300045.70	1,68	123°35'44"
61	510734.58	1300047.11	2,39	168°52'43"
62	510732.24	1300047.56	0,78	232°15'12"
63	510731.76	1300046.94	9,81	169°28'51"
64	510722.12	1300048.73	0,92	114°20'28"
65	510721.74	1300049.57	2,30	172°59'55"
66	510719.46	1300049.85	2,00	222°09'28"
67	510717.98	1300048.51	13,88	259°57'39"
68	510715.56	1300034.84	6,83	349°12'00"
69	510722.27	1300033.56	1,70	258°49'20"
70	510721.94	1300031.89	2,69	348°38'54"
71	510724.58	1300031.36	1,87	223°55'09"
72	510723.23	1300030.06	16,22	229°54'02"
73	510712.79	1300017.65	17,09	238°51'29"
74	510703.94	1300003.02	18,31	187°14'57"
75	510685.78	1300000.71	15,16	278°54'56"
76	510688.13	1299985.73	10,95	008°21'08"
77	510698.96	1299987.32	15,06	253°38'49"
78	510694.72	1299972.87	16,51	269°16'17"
79	510694.51	1299956.36	3,60	195°09'26"
80	510691.04	1299955.42	3,35	279°37'52"
81	510691.60	1299952.12	2,99	013°31'32"
82	510694.51	1299952.82	13,74	277°51'53"
83	510696.39	1299939.22	4,38	273°55'38"
84	510696.69	1299934.84	2,31	190°43'35"
85	510694.42	1299934.41	5,54	278°56'06"
86	510695.28	1299928.94	2,37	007°16'30"
87	510697.63	1299929.24	25,41	278°01'52"
88	510701.18	1299904.08	4,03	278°34'23"
89	510701.78	1299900.10	3,05	199°33'55"
90	510698.91	1299899.08	4,18	292°56'48"
91	510700.54	1299895.23	1,62	205°17'44"
92	510699.08	1299894.54	15,92	289°28'55"
93	510704.39	1299879.53	3,36	024°39'21"







94	510707.44	1299880.93	6,18	293°44'46"
95	510709.93	1299875.27	1,24	205°44'27"
96	510708.81	1299874.73	3,13	295°34'54"
97	510710.16	1299871.91	1,29	026°10'07"
98	510711.32	1299872.48	8,13	299°43'07"
99	510715.35	1299865.42	8,24	303°57'37"
100	510719.95	1299858.59	2,25	198°40'36"
101	510717.82	1299857.88	11,81	287°29'56"
102	510721.37	1299846.61	5,02	291°23'54"
103	510723.20	1299841.94	9,15	021°56'27"
104	510731.69	1299845.36	5,04	319°35'01"
105	510735.53	1299842.09	14,98	324°01'03"
106	510747.65	1299833.29	12,54	331°55'20"
107	510758.71	1299827.39	1,36	272°06'20"
108	510758.76	1299826.03	2,12	007°35'41"
109	510760.86	1299826.31	15,02	341°38'58"
110	510775.12	1299821.58	12,49	349°06'15"
111	510787.38	1299819.22	9,10	356°20'42"
112	510796.46	1299818.64	5,33	323°14'15"
113	510800.73	1299815.46	2,82	188°45'42"
114	510797.94	1299815.02	7,62	276°19'55"
115	510798.78	1299807.45	4,27	004°01'42"
116	510803.04	1299807.75	6,52	096°20'25"
117	510802.32	1299814.23	12,19	327°29'47"
118	510812.60	1299807.68	32,11	331°05'46"
119	510840.71	1299792.16	19,96	329°45'36"
120	510857.95	1299782.11	16,22	340°08'48"
121	510873.21	1299776.60	13,77	348°43'51"
122	510886.71	1299773.91	13,69	356°36'32"
123	510900.38	1299773.10	4,99	002°03'57"

19. Объект культурного наследия «Братская могила № 2», Воронежская область, г. Воронеж, Московский проспект

19.1. Графическое описание местоположения границ защитной зоны



Условные обозначения:

-  - граница защитной зоны
-  1, 2 - характеристическая точка границ защитной зоны
-  :29 - кадастровый номер земельного участка
-  - граница земельного участка, включенная в ЕГРН
-  - граница кадастрового квартала
-  территория объекта культурного наследия

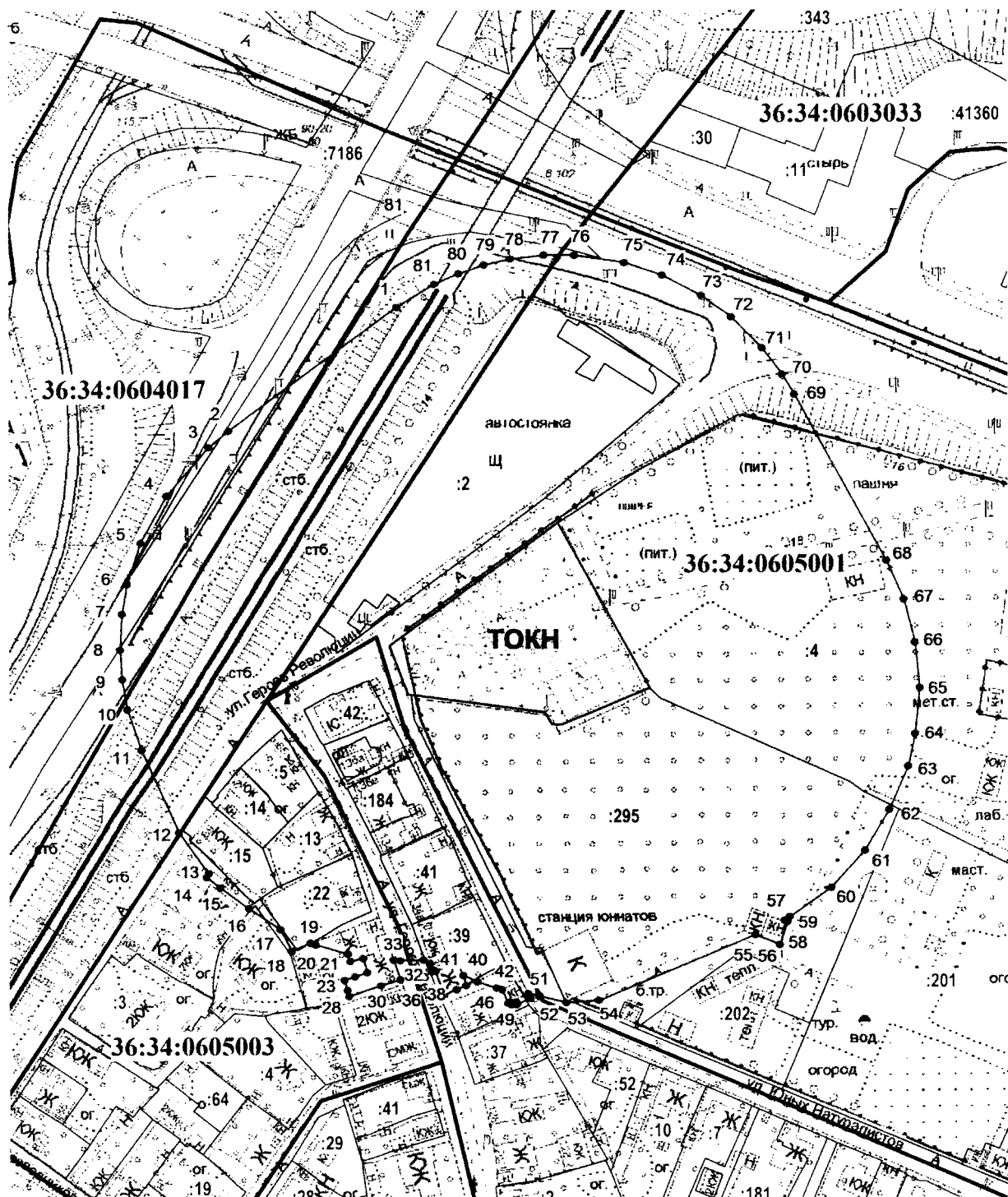
19.2. Перечень координат характерных точек границ защитной зоны

Наименование поворотных точек	Координаты поворотных точек в МСК-36		Мера линий, м	Дирекционный угол
	X	Y		
1	518017.82	1298407.30	18,71	260°20'11"
2	518014.68	1298388.86	22,44	248°32'07"
3	518006.47	1298367.98	21,20	236°01'03"
4	517994.62	1298350.41	22,44	223°26'49"
5	517978.33	1298334.97	22,43	210°36'01"
6	517959.02	1298323.55	17,47	199°09'03"
7	517942.52	1298317.82	21,81	192°25'04"
8	517921.22	1298313.13	28,53	188°54'40"
9	517893.03	1298308.72	29,20	183°24'58"
10	517863.88	1298306.97	17,31	175°17'39"
11	517846.63	1298308.39	12,48	166°56'36"
12	517834.47	1298311.21	12,48	159°47'36"
13	517822.76	1298315.52	112,65	175°06'04"
14	517710.52	1298325.15	16,23	171°33'55"
15	517694.47	1298327.52	17,46	161°55'04"
16	517677.87	1298332.94	19,96	151°12'47"
17	517660.38	1298342.55	18,95	140°45'34"
18	517645.70	1298354.54	5,32	266°20'11"
19	517645.36	1298349.23	28,21	176°35'09"
20	517617.20	1298350.92	12,04	088°02'53"
21	517617.61	1298362.94	6,97	358°21'23"
22	517624.58	1298362.74	5,60	087°57'17"
23	517624.78	1298368.34	6,56	358°15'13"
24	517631.35	1298368.14	5,75	266°36'36"
25	517631.00	1298362.40	7,81	355°57'41"
26	517638.79	1298361.85	3,37	264°12'17"
27	517638.45	1298358.50	3,76	001°04'00"
28	517642.21	1298358.57	14,28	127°48'04"
29	517633.46	1298369.85	13,90	118°54'23"
30	517626.74	1298382.03	16,22	110°45'31"
31	517620.99	1298397.19	11,24	102°50'58"
32	517618.49	1298408.15	16,22	095°01'18"
33	517617.07	1298424.31	18,75	086°47'23"
34	517618.12	1298443.03	15,68	170°42'43"
35	517602.65	1298445.56	36,57	173°31'54"
36	517566.31	1298449.68	44,29	174°20'13"
37	517522.24	1298454.05	23,05	085°46'15"
38	517523.94	1298477.04	52,26	355°48'29"
39	517576.06	1298473.22	35,73	355°12'59"
40	517611.67	1298470.24	6,12	084°44'46"
41	517612.23	1298476.33	9,08	357°28'29"
42	517621.30	1298475.93	8,81	077°16'25"
43	517623.24	1298484.52	16,22	070°40'18"
44	517628.61	1298499.83	19,95	060°18'44"





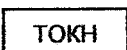
45	517638.50	1298517.16	19,96	048°49'10"
46	517651.63	1298532.18	18,71	037°46'13"
47	517666.42	1298543.64	7,68	028°58'04"
48	517673.14	1298547.36	96,57	085°48'48"
49	517680.19	1298643.67	23,14	356°45'15"
50	517703.29	1298642.36	86,00	265°28'17"
51	517696.50	1298556.63	13,35	008°44'58"
52	517709.69	1298558.66	16,22	001°14'10"
53	517725.91	1298559.01	97,75	355°09'52"
54	517823.31	1298550.77	9,46	084°28'56"
55	517824.22	1298560.19	5,54	355°01'49"
56	517829.74	1298559.71	9,45	265°34'07"
57	517829.01	1298550.29	5,81	355°03'52"
58	517834.80	1298549.79	98,04	355°06'09"
59	517932.48	1298541.42	17,46	348°00'05"
60	517949.56	1298537.79	14,98	338°42'36"
61	517963.52	1298532.35	12,48	330°50'50"
62	517974.42	1298526.27	14,97	322°57'15"
63	517986.37	1298517.25	24,92	311°31'08"
64	518002.89	1298498.59	21,20	298°16'11"
65	518012.93	1298479.92	14,97	287°53'26"
66	518017.53	1298465.67	12,48	280°00'48"
67	518019.70	1298453.38	13,73	272°30'15"
68	518020.30	1298439.66	17,38	265°52'28"
69	518019.05	1298422.33	15,08	265°19'18"

20. Объект культурного наследия «Братская могила № 15», Воронежская область, г. Воронеж, ст. Юннатов

20.1. Графическое описание местоположения границ защитной зоны



Условные обозначения:

-  - граница защитной зоны
-  1, 2 - характерная точка границ защитной зоны
- :29 - кадастровый номер земельного участка
-  - граница земельного участка, включенная в ЕГРН
-  - граница кадастрового квартала
-  территория объекта культурного наследия

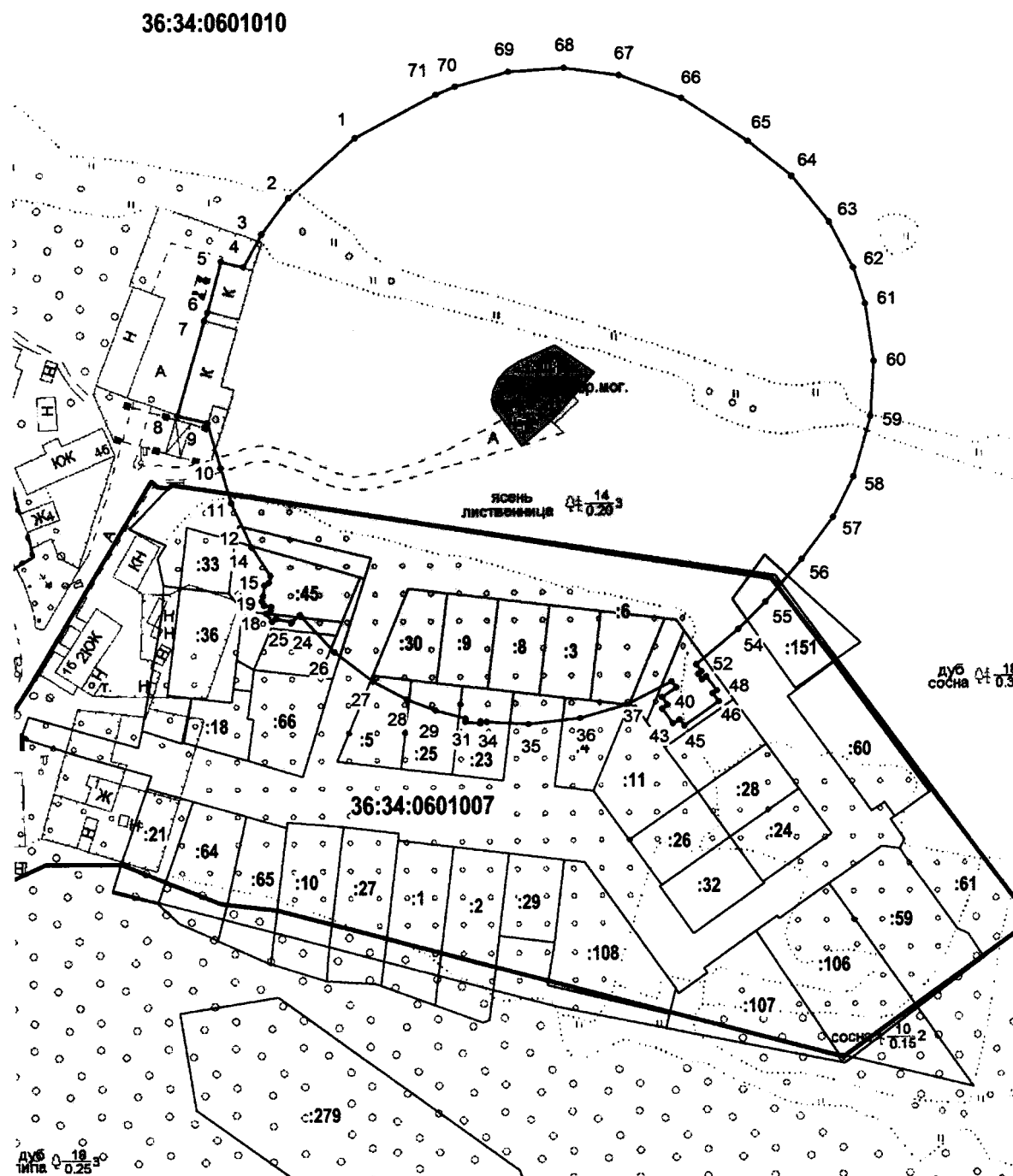
20.2. Перечень координат характерных точек границ защитной зоны

Наименование поворотных точек	Координаты поворотных точек в МСК-36		Мера линий, м	Дирекционный угол
	X	Y		
1	516795.85	1301594.48	77,52	233°34'35"
2	516749.83	1301532.10	9,70	230°43'53"
3	516743.68	1301524.59	23,79	220°56'37"
4	516725.71	1301509.00	20,01	208°56'06"
5	516708.20	1301499.32	16,34	197°51'30"
6	516692.65	1301494.31	11,33	190°10'09"
7	516681.50	1301492.31	13,43	183°04'24"
8	516668.09	1301491.59	11,29	175°59'12"
9	516656.83	1301492.38	11,41	170°09'28"
10	516645.59	1301494.33	16,15	161°08'19"
11	516630.31	1301499.55	33,79	155°37'09"
12	516599.53	1301513.51	17,13	145°19'03"
13	516585.44	1301523.25	1,14	210°37'07"
14	516584.46	1301522.67	8,83	126°28'50"
15	516579.21	1301529.77	12,36	129°50'50"
16	516571.29	1301539.26	14,79	122°53'03"
17	516563.26	1301551.68	7,54	142°13'06"
18	516557.30	1301556.30	3,84	055°23'57"
19	516559.48	1301559.46	4,87	111°11'22"
20	516557.72	1301564.00	11,54	106°33'58"
21	516554.43	1301575.06	2,25	156°44'05"
22	516552.36	1301575.95	3,70	068°46'25"
23	516553.70	1301579.40	4,78	160°12'04"
24	516549.20	1301581.02	9,19	250°40'39"
25	516546.16	1301572.35	1,16	155°25'58"
26	516545.11	1301572.83	1,86	249°30'58"
27	516544.46	1301571.09	6,57	164°16'13"
28	516538.14	1301572.87	14,43	072°42'27"
29	516542.43	1301586.65	0,71	346°56'41"
30	516543.12	1301586.49	7,29	073°40'37"
31	516545.17	1301593.50	7,15	341°33'54"
32	516551.96	1301591.23	4,05	091°58'47"
33	516551.81	1301595.28	8,56	089°43'56"
34	516551.85	1301603.84	2,70	117°47'53"
35	516550.59	1301606.23	3,31	160°44'34"
36	516547.47	1301607.32	1,51	066°09'11"
37	516548.08	1301608.70	8,68	161°15'07"
38	516539.86	1301611.49	4,92	071°16'14"
39	516541.44	1301616.15	0,67	346°10'17"
40	516542.09	1301615.99	2,14	071°28'50"
41	516542.78	1301618.02	3,44	340°40'15"
42	516546.02	1301616.88	7,49	108°31'54"
43	516543.64	1301623.98	7,54	108°14'34"
44	516541.28	1301631.14	5,13	151°14'17"







45	516536.78	1301633.61	2,02	067°37'12"
46	516537.55	1301635.48	2,70	154°17'24"
47	516535.12	1301636.65	1,92	062°22'00"
48	516536.01	1301638.35	0,90	161°09'42"
49	516535.16	1301638.64	3,71	063°26'06"
50	516536.82	1301641.96	4,09	331°29'25"
51	516540.41	1301640.01	3,51	095°14'20"
52	516540.09	1301643.50	12,48	101°22'23"
53	516537.63	1301655.73	13,41	094°29'26"
54	516536.58	1301669.10	63,06	067°05'12"
55	516561.13	1301727.18	8,14	113°55'11"
56	516557.83	1301734.62	4,94	023°14'39"
57	516562.37	1301736.57	3,49	294°43'45"
58	516563.83	1301733.40	7,60	058°50'32"
59	516567.76	1301739.90	19,07	054°55'36"
60	516578.72	1301755.51	18,57	042°03'13"
61	516592.51	1301767.95	17,63	031°01'50"
62	516607.62	1301777.04	17,56	023°33'30"
63	516623.72	1301784.06	12,38	011°56'11"
64	516635.83	1301786.62	17,37	005°52'53"
65	516653.11	1301788.40	17,43	354°10'18"
66	516670.45	1301786.63	16,54	345°36'39"
67	516686.47	1301782.52	16,10	335°59'52"
68	516701.18	1301775.98	70,54	331°11'10"
69	516762.99	1301741.97	8,73	329°03'31"
70	516770.48	1301737.48	12,41	322°34'00"
71	516780.33	1301729.94	16,20	315°28'31"
72	516791.88	1301718.58	13,86	306°01'06"
73	516800.03	1301707.37	16,18	298°03'13"
74	516807.64	1301693.10	14,99	288°26'06"
75	516812.38	1301678.87	18,79	278°30'35"
76	516815.16	1301660.29	11,33	270°18'12"
77	516815.22	1301648.96	12,39	263°30'42"
78	516813.83	1301636.65	9,99	257°09'37"
79	516811.60	1301626.91	10,03	251°02'29"
80	516808.34	1301617.42	9,90	246°17'04"
81	516804.36	1301608.36	16,28	238°29'13"

21. Объект культурного наследия «Братская могила № 17», Воронежская область, г. Воронеж, ул. Морозова

21.1. Графическое описание местоположения границ защитной зоны



Условные обозначения:

-  - граница защитной зоны
-  1, 2 - характерная точка границ защитной зоны
-  :29 - кадастровый номер земельного участка
-  - граница земельного участка, включенная в ЕГРН
-  - граница кадастрового квартала
-  территория объекта культурного наследия

21.2. Перечень координат характерных точек границ защитной зоны

Наименование поворотных точек	Координаты поворотных точек в МСК-36		Мера линий, м	Дирекционный угол
	X	Y		
1	520274.93	1301488.83	7,49	067°03'45"
2	520277.85	1301495.73	19,95	074°58'54"
3	520283.02	1301515.00	19,96	086°24'34"
4	520284.27	1301534.92	19,95	097°51'58"
5	520281.54	1301554.68	23,68	110°25'02"
6	520273.28	1301576.87	28,23	123°16'45"
7	520257.79	1301600.47	19,96	129°22'05"
8	520245.13	1301615.90	21,19	141°10'02"
9	520228.62	1301629.19	18,71	152°38'27"
10	520212.00	1301637.79	13,73	161°55'17"
11	520198.95	1301642.05	21,20	171°56'47"
12	520177.96	1301645.02	19,95	183°45'52"
13	520158.05	1301643.71	22,43	195°54'50"
14	520136.48	1301637.56	16,22	207°01'23"
15	520122.03	1301630.19	18,71	217°01'45"
16	520107.09	1301618.92	19,90	220°26'09"
17	520091.94	1301606.01	13,73	225°21'15"
18	520082.29	1301596.24	19,56	229°53'40"
19	520069.69	1301581.28	3,16	143°29'34"
20	520067.15	1301583.16	1,54	227°37'35"
21	520066.11	1301582.02	2,25	145°19'15"
22	520064.26	1301583.30	1,82	053°15'21"
23	520065.35	1301584.76	6,40	143°42'10"
24	520060.19	1301588.55	1,80	234°43'16"
25	520059.15	1301587.08	3,58	142°29'24"
26	520056.31	1301589.26	15,22	234°15'08"
27	520047.42	1301576.91	2,80	322°33'23"
28	520049.64	1301575.21	2,81	239°35'48"
29	520048.22	1301572.79	6,65	324°51'10"
30	520053.66	1301568.96	2,38	054°34'27"
31	520055.04	1301570.90	3,39	324°00'36"
32	520057.78	1301568.91	6,26	055°28'21"
33	520061.33	1301574.07	2,74	322°42'43"
34	520063.51	1301572.41	18,17	242°36'10"
35	520055.15	1301556.28	17,25	253°52'36"
36	520050.36	1301539.71	18,72	263°33'30"
37	520048.26	1301521.11	14,97	273°12'57"
38	520049.10	1301506.16	2,26	276°20'25"
39	520049.35	1301503.91	0,88	182°36'09"
40	520048.47	1301503.87	5,50	276°15'35"
41	520049.07	1301498.40	1,33	010°48'16"
42	520050.38	1301498.65	11,11	285°04'27"
43	520053.27	1301487.92	11,23	291°28'11"
44	520057.38	1301477.47	13,74	298°37'02"







45	520063.96	1301465.41	17,46	307°34'43"
46	520074.61	1301451.57	17,47	317°35'54"
47	520087.51	1301439.79	0,69	314°24'34"
48	520087.99	1301439.30	3,69	227°44'50"
49	520085.51	1301436.57	5,76	281°43'11"
50	520086.68	1301430.93	1,82	235°31'26"
51	520085.65	1301429.43	3,54	325°14'00"
52	520088.56	1301427.41	1,91	053°18'37"
53	520089.70	1301428.94	1,30	011°03'05"
54	520090.98	1301429.19	2,59	278°39'43"
55	520091.37	1301426.63	1,83	334°49'56"
56	520093.03	1301425.85	5,69	009°42'38"
57	520098.64	1301426.81	1,82	056°39'33"
58	520099.64	1301428.33	2,37	013°55'08"
59	520101.94	1301428.90	12,13	327°15'12"
60	520112.14	1301422.34	17,59	335°26'44"
61	520128.14	1301415.03	13,03	343°33'12"
62	520140.64	1301411.34	16,89	344°16'08"
63	520156.90	1301406.76	10,98	283°09'46"
64	520159.40	1301396.07	35,80	015°47'14"
65	520193.85	1301405.81	3,31	021°03'44"
66	520196.94	1301407.00	19,17	014°43'04"
67	520215.48	1301411.87	8,21	104°14'21"
68	520213.46	1301419.83	13,41	028°44'36"
69	520225.22	1301426.28	16,22	036°40'45"
70	520238.23	1301435.97	31,98	048°01'44"
71	520259.62	1301459.75	32,86	062°14'03"

22. Объект культурного наследия «Церковь Троицы», Воронежская область, г. Воронеж, с. Боровое

22.1. Графическое описание местоположения границ защитной зоны



Условные обозначения:

-  - граница защитной зоны
-  1, 2 - характерная точка границ защитной зоны
-  :12 - кадастровый номер земельного участка
-  - граница земельного участка, включенная в ЕГРН
-  - граница кадастрового квартала
-  территория объекта культурного наследия

22.2. Перечень координат характерных точек границ защитной зоны

Наименование поворотных точек	Координаты поворотных точек в МСК-36		Мера линий, м	Дирекционный угол
	X	Y		
1	522787.15	1309313.18	24,34	172°09'34"
2	522763.04	1309316.50	22,03	160°13'57"
3	522742.31	1309323.95	30,7	158°28'58"
4	522713.75	1309335.21	4,67	251°15'16"
5	522712.25	1309330.79	25,92	165°01'13"
6	522687.21	1309337.49	10,35	076°14'45"
7	522689.67	1309347.54	15,88	130°54'52"
8	522679.27	1309359.54	15,35	142°14'58"
9	522667.13	1309368.94	19,73	119°06'40"
10	522657.53	1309386.18	16,01	139°26'01"
11	522645.37	1309396.59	12,22	090°39'23"
12	522645.23	1309408.81	8,19	088°23'29"
13	522645.46	1309417.00	34,32	174°46'04"
14	522611.28	1309420.13	8,48	086°37'18"
15	522611.78	1309428.60	4,08	358°10'30"
16	522615.86	1309428.47	2,26	090°00'00"
17	522615.86	1309430.73	30,78	354°30'02"
18	522646.50	1309427.78	9,49	068°26'02"
19	522649.99	1309436.61	43,26	084°08'54"
20	522654.40	1309479.64	79	074°21'02"
21	522675.71	1309555.71	24,27	051°17'19"
22	522690.89	1309574.65	19,91	038°33'23"
23	522706.46	1309587.06	20,71	030°49'34"
24	522724.24	1309597.67	13,2	018°30'13"
25	522736.76	1309601.86	24,16	001°28'14"
26	522760.91	1309602.48	42,79	001°05'53"
27	522803.69	1309603.30	34,81	343°06'59"
28	522837.00	1309593.19	24,79	323°15'51"
29	522856.87	1309578.36	4,4	075°55'56"
30	522857.94	1309582.63	9,78	349°05'32"
31	522867.54	1309580.78	6,01	259°44'16"
32	522866.47	1309574.87	10,22	324°40'38"
33	522874.81	1309568.96	6,58	076°21'55"
34	522876.36	1309575.35	5,03	344°26'44"
35	522881.21	1309574.00	8,39	259°16'47"
36	522879.65	1309565.76	23,83	331°02'11"
37	522900.50	1309554.22	6,06	347°02'27"
38	522906.41	1309552.86	2,25	262°35'26"
39	522906.12	1309550.63	2,76	341°37'50"
40	522908.74	1309549.76	12,1	254°10'18"
41	522905.44	1309538.12	5,1	165°34'56"
42	522900.50	1309539.39	21,36	298°46'23"
43	522910.78	1309520.67	10,11	345°33'54"
44	522920.57	1309518.15	7,88	256°29'35"







45	522918.73	1309510.49	6,68	166°35'16"
46	522912.23	1309512.04	17,66	283°39'31"
47	522916.40	1309494.88	29,2	267°52'49"
48	522915.32	1309465.70	31,15	254°07'31"
49	522906.80	1309435.74	73,71	240°29'46"
50	522870.50	1309371.59	14,95	239°58'11"
51	522863.02	1309358.65	21,97	229°11'22"
52	522848.66	1309342.02	7,45	313°25'21"
53	522853.78	1309336.61	11,41	215°24'12"
54	522844.48	1309330.00	7,44	128°23'43"
55	522839.86	1309335.83	7,12	222°57'02"
56	522834.65	1309330.98	33,41	205°45'35"
57	522804.56	1309316.46	17,72	190°40'10"

23. Объект культурного наследия «Школа приходская», Воронежская область, г. Воронеж, с. Боровое, ул. Гагарина (уточнённый адрес: г. Воронеж, ул. Героев России, 35)

23.1. Графическое описание местоположения границ защитной зоны



Условные обозначения:

-  - граница защитной зоны
-  1, 2 - характерная точка границ защитной зоны
-  :12 - кадастровый номер земельного участка
-  - граница земельного участка, включенная в ЕГРН
-  - граница кадастрового квартала
-  ТОКН территория объекта культурного наследия


23.2. Перечень координат характерных точек границ защитной зоны

Наименование поворотных точек	Координаты поворотных точек в МСК-36		Мера линий, м	Дирекционный угол
	X	Y		
1	522830.87	1308987.80	17,03	166°18'52"
2	522814.32	1308991.83	23,03	162°19'42"
3	522792.38	1308998.82	19,91	149°59'02"
4	522775.14	1309008.78	19,92	138°36'11"
5	522760.20	1309021.95	14,94	128°32'03"
6	522750.89	1309033.64	17,63	123°58'10"
7	522741.04	1309048.26	4,07	223°48'23"
8	522738.10	1309045.44	15,14	138°46'30"
9	522726.71	1309055.42	6,98	042°58'09"
10	522731.82	1309060.18	9,04	135°45'41"
11	522725.34	1309066.49	21,03	147°50'40"
12	522707.54	1309077.68	8,2	062°18'35"
13	522711.35	1309084.94	10,82	115°05'49"
14	522706.76	1309094.74	12,3	121°01'40"
15	522700.42	1309105.28	5,48	250°36'23"
16	522698.60	1309100.11	14,98	165°29'59"
17	522684.10	1309103.86	12,35	076°39'40"
18	522686.95	1309115.88	6,99	350°16'54"
19	522693.84	1309114.70	19,84	115°08'39"
20	522685.41	1309132.66	12,49	083°50'32"
21	522686.75	1309145.08	4,87	176°28'04"
22	522681.89	1309145.38	9,93	151°20'36"
23	522673.18	1309150.14	9,07	079°42'23"
24	522674.80	1309159.06	14,16	353°50'19"
25	522688.88	1309157.54	14,23	071°46'53"
26	522693.33	1309171.06	21,53	078°41'43"
27	522697.55	1309192.17	29,49	048°55'06"
28	522716.93	1309214.40	19,11	044°57'27"
29	522730.45	1309227.90	24,78	038°06'00"
30	522749.95	1309243.19	22,09	019°24'41"
31	522770.78	1309250.53	37,41	030°55'09"
32	522802.87	1309269.75	19,89	009°57'35"
33	522822.46	1309273.19	14,76	011°05'48"
34	522836.94	1309276.03	2,59	030°37'21"
35	522839.17	1309277.35	7,07	113°35'32"
36	522836.34	1309283.83	9,18	022°32'35"
37	522844.82	1309287.35	15,88	294°21'16"
38	522851.37	1309272.88	15,97	340°51'02"
39	522866.46	1309267.64	23,51	331°17'53"
40	522887.08	1309256.35	33,52	326°24'00"
41	522915.00	1309237.80	14,98	300°23'59"
42	522922.58	1309224.88	26,81	289°43'32"
43	522931.63	1309199.64	75,08	285°55'54"
44	522952.24	1309127.44	24,87	277°08'11"







45	522955.33	1309102.76	19,91	264°17'32"
46	522953.35	1309082.95	18,16	253°21'40"
47	522948.15	1309065.55	19,28	247°25'33"
48	522940.75	1309047.75	16,62	226°58'30"
49	522929.41	1309035.60	15,27	229°53'13"
50	522919.57	1309023.92	6,36	207°15'02"
51	522913.92	1309021.01	30,18	209°53'44"
52	522887.76	1309005.97	19,92	207°09'25"
53	522870.04	1308996.88	20,63	197°55'32"
54	522850.41	1308990.53	19,73	187°57'13"

24. Объект культурного наследия «Комплекс станционных построек Козлово-Воронежской железнодорожной линии. Железнодорожный вокзал», Воронежская область, г. Воронеж, станция Графская

24.1. Графическое описание местоположения границ защитной зоны



Условные обозначения:

-  - граница защитной зоны
-  1, 2 - характерная точка границ защитной зоны
-  :309 - кадастровый номер земельного участка
-  - граница земельного участка, включенная в ЕГРН
-  - граница кадастрового квартала
-  территория объекта культурного наследия

24.2. Перечень координат характерных точек границ защитной зоны







Наименование поворотных точек	Координаты поворотных точек в МСК-36		Мера линий, м	Дирекционный угол
	X	Y		
1	537848.84	1326279.63	23,88	158°41'19"
2	537826.59	1326288.31	21,28	151°49'17"
3	537807.83	1326298.36	22,39	139°18'36"
4	537790.85	1326312.96	22,39	126°24'33"
5	537777.56	1326330.98	23,85	113°47'30"
6	537767.94	1326352.80	17,52	109°43'03"
7	537762.03	1326369.29	10,02	195°23'44"
8	537752.37	1326366.63	32,59	116°40'30"
9	537737.74	1326395.75	13,58	024°44'02"
10	537750.07	1326401.43	10,36	074°15'35"
11	537752.88	1326411.40	13,51	117°02'22"
12	537746.74	1326423.43	22,44	036°47'36"
13	537764.71	1326436.87	34,97	057°13'24"
14	537783.64	1326466.27	29,81	038°33'28"
15	537806.95	1326484.85	40,31	024°26'30"
16	537843.65	1326501.53	27,76	023°47'41"
17	537869.05	1326512.73	25,32	018°14'56"
18	537893.10	1326520.66	26,26	358°40'08"
19	537919.35	1326520.05	22,22	354°19'03"
20	537941.46	1326517.85	23,72	339°48'01"
21	537963.72	1326509.66	24,34	320°06'58"
22	537982.40	1326494.05	10,99	012°04'36"
23	537993.15	1326496.35	15,96	291°36'53"
24	537999.03	1326481.51	7,79	203°12'30"
25	537991.87	1326478.44	28,21	300°12'03"
26	538006.06	1326454.06	29,24	291°17'57"
27	538016.68	1326426.82	29,8	274°17'28"
28	538018.91	1326397.10	29	257°23'31"
29	538012.58	1326368.80	30,62	240°13'13"
30	537997.37	1326342.22	29,8	222°51'06"
31	537975.52	1326321.95	25,12	209°08'12"
32	537953.58	1326309.72	24,14	201°42'32"
33	537931.15	1326300.79	25,6	202°46'42"
34	537907.55	1326290.88	29,81	197°07'41"
35	537879.06	1326282.10	30,32	184°40'21"

25. Объект культурного наследия «Комплекс станционных построек Козлово-Воронежской железнодорожной линии. Службы ст. Графская», Воронежская область, г. Воронеж, станция Графская

25.1. Графическое описание местоположения границ защитной зоны



Условные обозначения:

-  - граница защитной зоны
-  1, 2 - характерная точка границ защитной зоны
-  :94 - кадастровый номер земельного участка
-  - граница земельного участка, включенная в ЕГРН
-  - граница кадастрового квартала
-  ТОКН - территория объекта культурного наследия

25.2. Перечень координат характерных точек границ защитной зоны






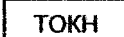
Наименование поворотных точек	Координаты поворотных точек в МСК-36		Мера линий, м	Дирекционный угол
	X	Y		
1	537608.50	1326196.01	24,49	163°36'52"
2	537585.00	1326202.92	33,25	147°48'56"
3	537556.86	1326220.63	31,87	129°16'09"
4	537536.69	1326245.30	41,39	114°48'01"
5	537519.33	1326282.87	37,42	109°05'37"
6	537507.09	1326318.23	31,45	099°43'12"
7	537501.78	1326349.23	28,3	088°17'57"
8	537502.62	1326377.52	74,81	033°03'10"
9	537565.32	1326418.32	19,77	094°45'32"
10	537563.68	1326438.02	22,1	059°31'31"
11	537574.89	1326457.07	35,11	028°46'38"
12	537605.66	1326473.97	34,12	021°40'14"
13	537637.37	1326486.57	26,46	005°48'51"
14	537663.69	1326489.25	23,92	354°00'04"
15	537687.48	1326486.75	26,91	000°00'00"
16	537714.39	1326486.75	24,34	338°07'27"
17	537736.98	1326477.68	42	293°05'09"
18	537753.45	1326439.04	30,54	300°11'30"
19	537768.81	1326412.64	32,07	297°20'24"
20	537783.54	1326384.15	29,81	295°43'52"
21	537796.48	1326357.30	29,81	278°33'54"
22	537800.92	1326327.82	26,8	262°18'08"
23	537797.33	1326301.26	35,11	250°35'04"
24	537785.66	1326268.15	28,62	240°47'02"
25	537771.69	1326243.17	29,03	202°18'26"
26	537744.83	1326232.15	80,79	200°19'49"
27	537669.07	1326204.08	32,77	179°28'32"
28	537636.30	1326204.38	15,26	291°51'26"
29	537641.98	1326190.22	29,83	201°29'28"
30	537614.22	1326179.29	17,67	108°53'10"

26. Объект культурного наследия «Комплекс станционных построек Козлово-Воронежской железнодорожной линии. Службы ст. Графская», Воронежская область, г. Воронеж, станция Графская

26.1. Графическое описание местоположения границ защитной зоны



Условные обозначения:


-  - граница защитной зоны
-  1, 2 - характерная точка границ защитной зоны
-  :93 - кадастровый номер земельного участка
-  - граница земельного участка, включенная в ЕГРН
-  - граница кадастрового квартала
-  ТОКН - территория объекта культурного наследия

26.2. Перечень координат характерных точек границ защитной зоны




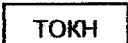
Наименование поворотных точек	Координаты поворотных точек в МСК-36		Мера линий, м	Дирекционный угол
	X	Y		
1	537488.61	1326174.87	36,76	159°38'14"
2	537454.15	1326187.66	26,52	141°13'44"
3	537433.47	1326204.27	34,83	124°39'43"
4	537413.66	1326232.92	17,92	114°55'13"
5	537406.11	1326249.17	19,94	181°10'41"
6	537386.17	1326248.76	14,83	096°25'32"
7	537384.51	1326263.50	18,51	002°34'13"
8	537403.00	1326264.33	14,27	111°27'30"
9	537397.78	1326277.61	31,19	102°29'56"
10	537391.03	1326308.06	36,66	071°15'31"
11	537402.81	1326342.78	33,53	056°48'10"
12	537421.17	1326370.84	33,84	040°17'21"
13	537446.98	1326392.72	63,25	020°57'13"
14	537506.05	1326415.34	25,47	011°16'29"
15	537531.03	1326420.32	26,04	357°26'47"
16	537557.04	1326419.16	25,82	348°29'39"
17	537582.34	1326414.01	23,68	329°36'47"
18	537602.77	1326402.03	33,71	313°18'18"
19	537625.89	1326377.50	17,32	023°23'54"
20	537641.79	1326384.38	18,47	294°15'42"
21	537649.38	1326367.54	16,36	203°56'54"
22	537634.43	1326360.90	55,54	292°00'23"
23	537655.24	1326309.41	29,79	277°12'48"
24	537658.98	1326279.86	36,4	265°08'46"
25	537655.90	1326243.59	21,22	243°26'06"
26	537646.41	1326224.61	20,35	234°08'18"
27	537634.49	1326208.12	18,6	289°42'05"
28	537640.76	1326190.61	26,66	200°49'40"
29	537615.84	1326181.13	12,69	110°49'13"
30	537611.33	1326192.99	39,33	197°46'51"
31	537573.88	1326180.98	47,95	186°38'04"
32	537526.25	1326175.44	37,64	180°52'03"

27. Объект культурного наследия «Комплекс станционных построек Козлово-Воронежской железнодорожной линии. Водонапорная башня ст. Графская», Воронежская область, г. Воронеж, станция Графская

27.1. Графическое описание местоположения границ защитной зоны



Условные обозначения:


-  - граница защитной зоны
- 1, 2 - характерная точка границ защитной зоны
- 309 - кадастровый номер земельного участка
-  - граница земельного участка, включенная в ЕГРН
-  - граница кадастрового квартала
-  территория объекта культурного наследия

27.2. Перечень координат характерных точек границ защитной зоны




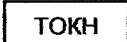
Наименование поворотных точек	Координаты поворотных точек в МСК-36		Мера линий, м	Дирекционный угол
	X	Y		
1	537678.24	1326252.39	23,19	163°38'38"
2	537655.99	1326258.92	26,92	153°26'06"
3	537631.91	1326270.96	22,39	139°18'36"
4	537614.93	1326285.56	22,39	126°24'33"
5	537601.64	1326303.58	22,38	115°43'04"
6	537591.93	1326323.74	22,39	109°16'06"
7	537584.54	1326344.88	19,85	096°58'29"
8	537582.13	1326364.58	20,04	094°10'38"
9	537580.67	1326384.57	20,04	075°08'19"
10	537585.81	1326403.94	23,24	072°38'56"
11	537592.74	1326426.12	22,49	037°41'06"
12	537610.54	1326439.87	25,57	032°49'12"
13	537632.03	1326453.73	22,39	023°35'18"
14	537652.55	1326462.69	23,58	020°17'40"
15	537674.67	1326470.87	22,39	006°26'11"
16	537696.92	1326473.38	16,63	352°44'48"
17	537713.42	1326471.28	5,29	110°35'39"
18	537711.56	1326476.23	14,53	025°12'27"
19	537724.71	1326482.42	17,44	296°20'41"
20	537732.45	1326466.79	24,8	335°20'10"
21	537754.99	1326456.44	18,91	321°00'32"
22	537769.69	1326444.54	20,46	315°00'00"
23	537784.16	1326430.07	22,96	297°51'35"
24	537794.89	1326409.77	19,56	292°26'55"
25	537802.36	1326391.69	23,37	268°37'36"
26	537801.80	1326368.33	22,39	267°50'58"
27	537800.96	1326345.96	19,79	255°45'11"
28	537796.09	1326326.78	25	242°53'30"
29	537784.70	1326304.53	14,94	231°27'57"
30	537775.39	1326292.84	22,39	220°41'24"
31	537758.41	1326278.24	22,11	209°02'04"
32	537739.08	1326267.51	15,94	206°07'52"
33	537724.77	1326260.49	22,11	195°02'54"
34	537703.42	1326254.75	25,29	185°21'16"

28. Объект культурного наследия «Санаторий земский», Воронежская область, г. Воронеж, пос. Краснолесный (уточнённый адрес: г. Воронеж, ул. Генерала Лохматикова, 27)

28.1. Графическое описание местоположения границ защитной зоны



Условные обозначения:

-  - граница защитной зоны
- 1, 2 - характерная точка границ защитной зоны
- :30 - кадастровый номер земельного участка
-  - граница земельного участка, включенная в ЕГРН
-  - граница кадастрового квартала
-  территория объекта культурного наследия

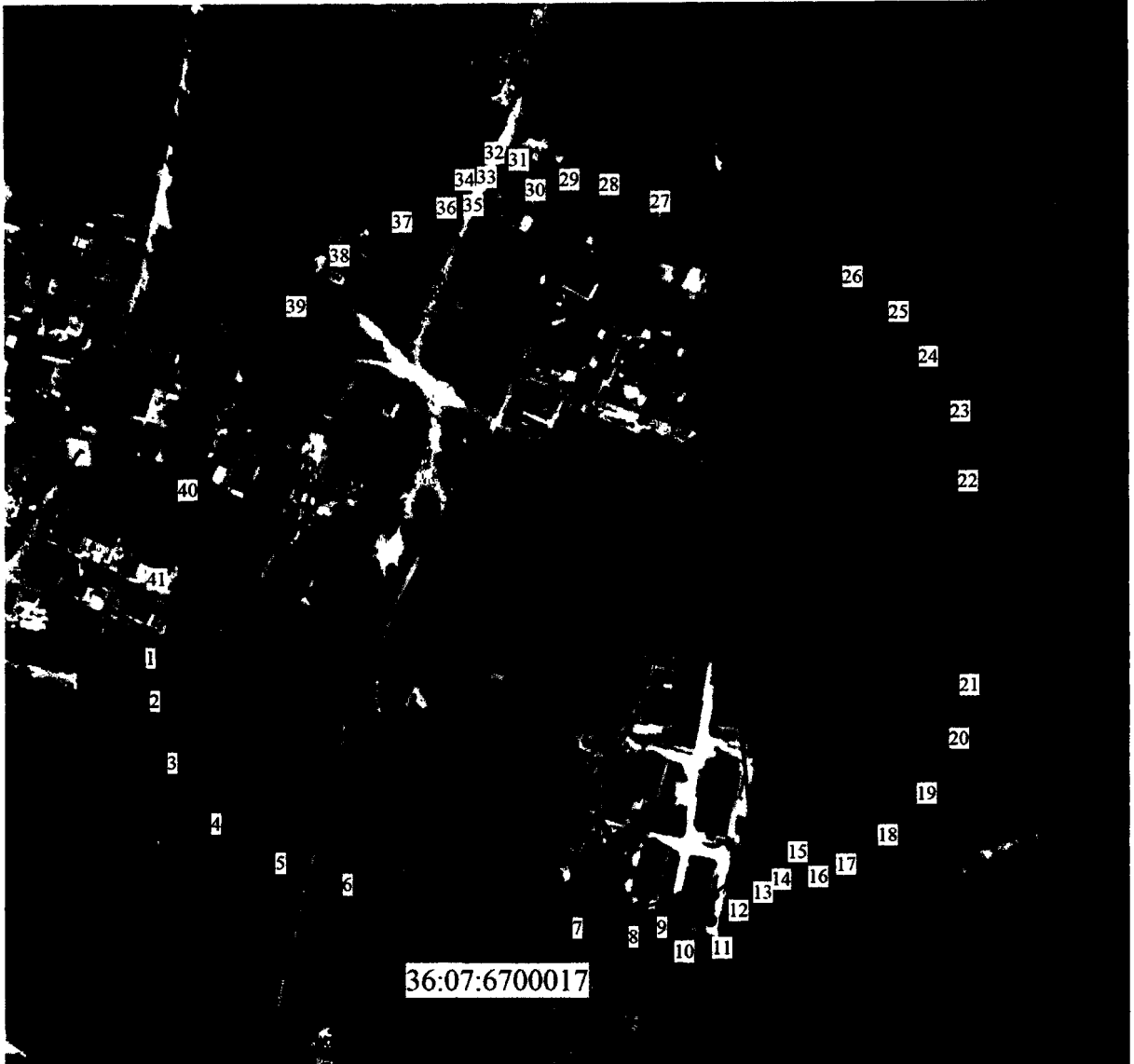
28.2. Перечень координат характерных точек границ защитной зоны

Наименование поворотных точек	Координаты поворотных точек в МСК-36		Мера линий, м	Дирекционный угол
	X	Y		
1	537434.95	1325726.69	22,39	173°35'21"
2	537412.70	1325729.19	37,18	156°25'38"
3	537378.62	1325744.06	37,18	135°00'00"
4	537352.33	1325770.35	53,79	123°36'16"
5	537322.56	1325815.15	28,43	203°00'10"
6	537296.39	1325804.04	7,07	120°31'08"
7	537292.80	1325810.13	26,45	206°33'54"
8	537269.14	1325798.30	65,32	114°19'14"
9	537242.24	1325857.82	25,02	025°28'09"
10	537264.83	1325868.58	33,68	296°33'54"
11	537279.89	1325838.46	28,4	024°36'57"
12	537305.71	1325850.29	36,89	103°19'14"
13	537297.21	1325886.19	57,6	057°06'36"
14	537328.49	1325934.56	35,26	134°40'42"
15	537303.70	1325959.63	35,78	119°14'40"
16	537286.22	1325990.85	34,29	101°33'32"
17	537279.35	1326024.44	32,43	087°08'12"
18	537280.97	1326056.83	54,55	071°12'35"
19	537298.54	1326108.47	38,25	059°51'20"
20	537317.75	1326141.55	29,8	042°51'06"
21	537339.60	1326161.82	29,81	025°43'52"
22	537366.45	1326174.76	61,01	019°29'43"
23	537423.96	1326195.12	29,92	005°24'28"
24	537453.75	1326197.94	28,69	339°52'43"
25	537480.69	1326188.07	59,18	296°15'27"
26	537506.87	1326135.00	47,94	021°57'48"
27	537551.33	1326152.93	14,13	306°04'30"
28	537559.65	1326141.51	54,12	018°11'50"
29	537611.06	1326158.41	17,59	330°01'30"
30	537626.30	1326149.62	12,68	017°57'48"
31	537638.36	1326153.53	10,34	291°33'16"
32	537642.16	1326143.91	10,14	201°31'43"
33	537632.73	1326140.19	13,69	307°02'44"
34	537640.98	1326129.26	34,18	311°15'08"
35	537663.52	1326103.56	33,19	291°32'53"
36	537675.71	1326072.69	38,96	284°27'38"
37	537685.44	1326034.96	36,42	254°38'09"
38	537675.79	1325999.84	40,34	204°25'26"
39	537639.06	1325983.16	29,93	295°50'46"
40	537652.11	1325956.22	26,91	237°28'24"
41	537637.64	1325933.53	52,39	286°45'51"
42	537652.75	1325883.37	69,35	204°12'39"
43	537589.50	1325854.93	46,87	289°10'52"
44	537604.90	1325810.66	21,88	241°11'50"





45	537594.36	1325791.49	20,7	255°57'50"
46	537589.34	1325771.41	31,09	191°20'07"
47	537558.86	1325765.30	56,26	199°22'55"
48	537505.79	1325746.63	9,88	209°40'48"
49	537497.21	1325741.74	34,45	197°56'07"
50	537464.43	1325731.13	29,81	188°33'54"

29. Объект культурного наследия «Спасо-Преображенский Толшевский монастырь», Воронежская область, г. Воронеж, Центральная усадьба Воронежского государственного заповедника

29.1. Графическое описание местоположения границ защитной зоны



Условные обозначения:

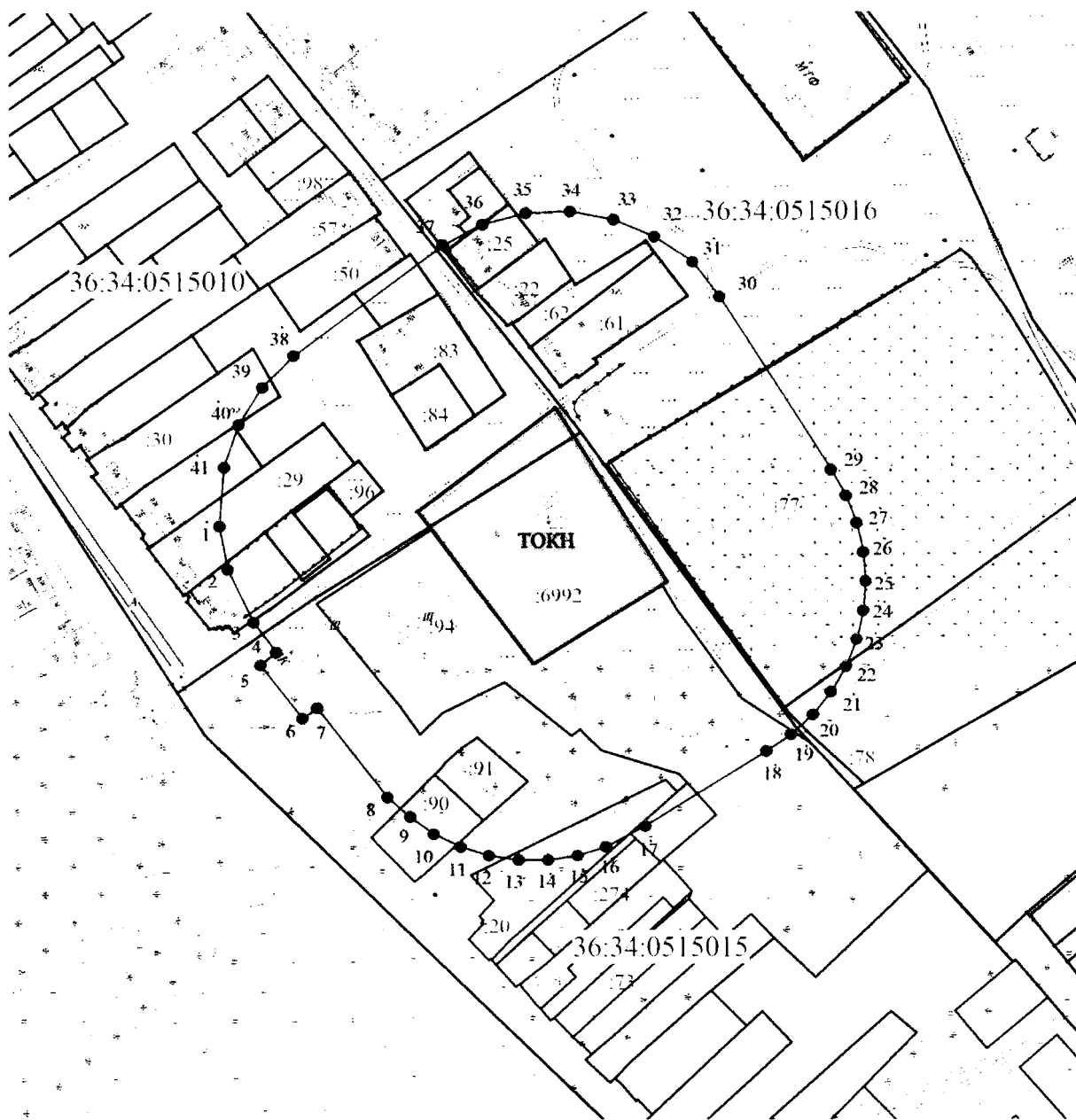
-  - граница защитной зоны
- 1, 2 - характерная точка границ защитной зоны
- 1119 - кадастровый номер земельного участка
-  - граница земельного участка, включенная в ЕГРН
-  - граница кадастрового квартала
-  ТОКН - территория объекта культурного наследия

29.2. Перечень координат характерных точек границ защитной зоны







Наименование поворотных точек	Координаты поворотных точек в МСК-36		Мера линий, м	Дирекционный угол
	X	Y		
1	537615.21	1330741.67	22,39	173°33'49"
2	537592.96	1330744.18	28,14	159°04'20"
3	537566.68	1330754.23	31,48	141°54'52"
4	537541.90	1330773.65	29,81	124°16'55"
5	537525.11	1330798.28	29,73	108°29'23"
6	537515.68	1330826.48	115,64	101°14'41"
7	537493.13	1330939.90	26,18	099°05'56"
8	537488.99	1330965.75	21,45	075°56'40"
9	537494.20	1330986.56	10,81	180°00'00"
10	537483.39	1330986.56	14,42	091°35'24"
11	537482.99	1331000.97	12,44	003°41'18"
12	537495.40	1331001.77	20,93	052°58'56"
13	537508.00	1331018.48	14,94	051°27'57"
14	537517.31	1331030.17	19,96	345°17'19"
15	537536.62	1331025.10	17,37	118°44'03"
16	537528.27	1331040.33	16,93	119°42'56"
17	537519.88	1331055.03	25,68	056°54'15"
18	537533.90	1331076.54	26,53	041°53'56"
19	537553.65	1331094.26	29,81	025°43'52"
20	537580.50	1331107.20	22,4	010°42'11"
21	537602.51	1331111.36	96,43	359°58'56"
22	537698.94	1331111.33	29,81	351°26'06"
23	537728.42	1331106.89	28,96	334°30'52"
24	537754.56	1331094.43	23,25	319°33'14"
25	537772.25	1331079.35	29,2	304°24'30"
26	537788.75	1331055.26	95,07	292°43'17"
27	537825.47	1330967.57	22,39	284°59'09"
28	537831.26	1330945.94	14,94	274°17'55"
29	537832.38	1330931.04	22,12	262°31'06"
30	537829.50	1330909.11	13,7	331°12'34"
31	537841.51	1330902.51	11,06	234°34'15"
32	537835.10	1330893.50	11,59	158°42'12"
33	537824.30	1330897.71	10,81	258°44'31"
34	537822.19	1330887.11	16,07	176°45'10"
35	537806.15	1330888.02	18,47	317°24'48"
36	537819.75	1330875.52	22,39	250°43'54"
37	537812.36	1330854.38	29,81	235°43'05"
38	537795.57	1330829.75	29,81	218°33'28"
39	537772.26	1330811.17	102,87	209°43'39"
40	537682.93	1330760.16	40,74	200°10'27"
41	537644.69	1330746.11	29,81	188°33'54"

30. Объект культурного наследия «Церковь Рождества Христова», Воронежская область, Хохольский район, с. Малышево (уточнённый адрес: г. Воронеж, ул. Школьная, 71а)

30.1. Графическое описание местоположения границ защитной зоны



Условные обозначения:

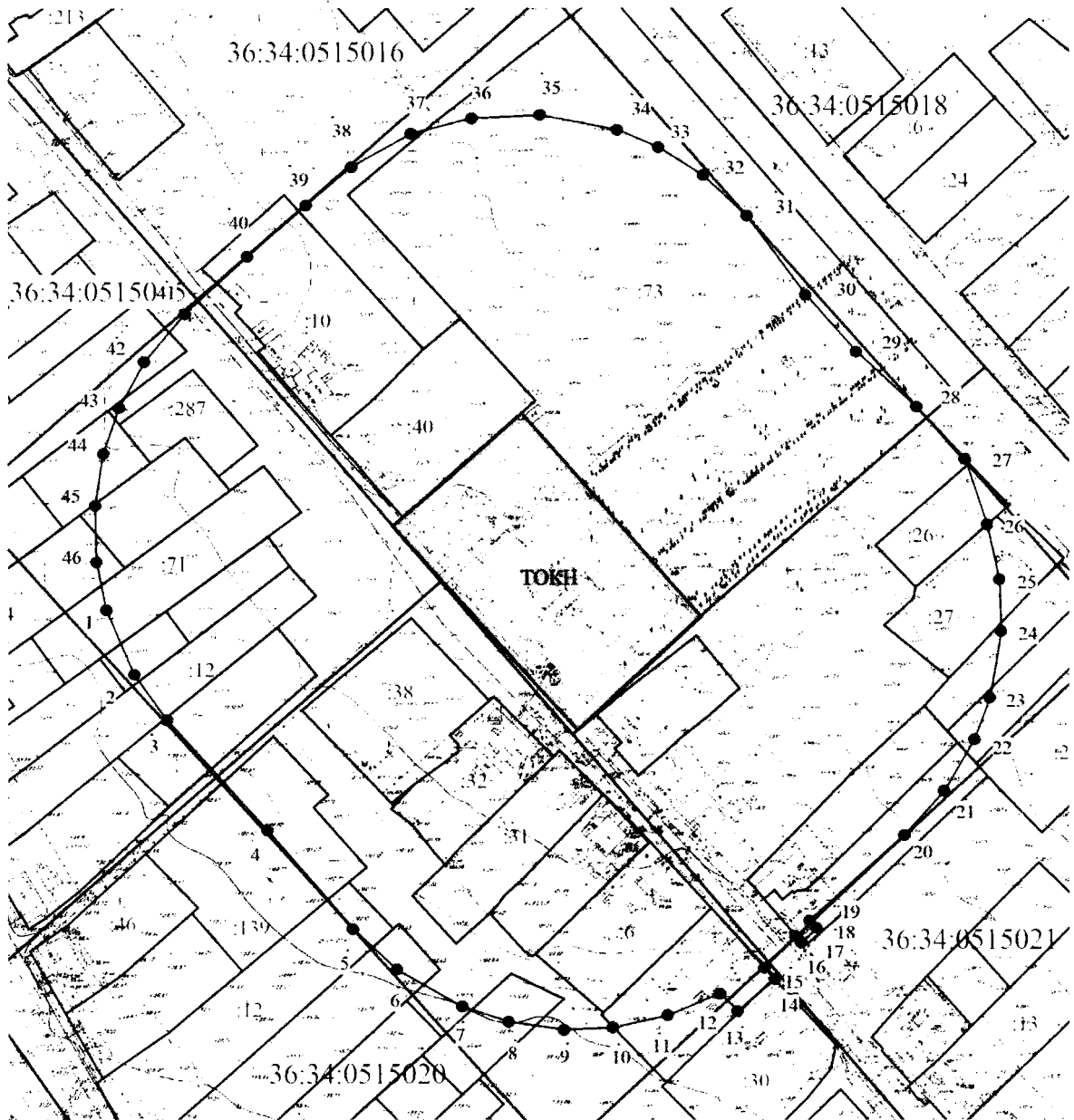
-  - граница защитной зоны
-  - характерная точка границ защитной зоны
-  - кадастровый номер земельного участка
-  - граница земельного участка, включенная в ЕГРН
-  - граница кадастрового квартала
-  - территория объекта культурного наследия

30.2. Перечень координат характерных точек границ защитной зоны






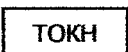
Наименование поворотных точек	Координаты поворотных точек в МСК-36		Мера линий, м	Дирекционный угол
	X	Y		
1	502574.62	1289319.33	22,4	169°17'49"
2	502552.61	1289323.49	29,81	154°16'08"
3	502525.76	1289336.43	18,97	143°09'59"
4	502510.58	1289347.80	10,29	230°24'04"
5	502504.02	1289339.87	34,64	142°11'15"
6	502476.65	1289361.11	9,05	052°38'10"
7	502482.14	1289368.30	57,77	142°08'11"
8	502436.53	1289403.76	14,97	130°56'15"
9	502426.72	1289415.07	14,86	126°09'38"
10	502417.95	1289427.07	14,95	115°43'31"
11	502411.46	1289440.54	14,94	107°07'31"
12	502407.06	1289454.82	14,95	098°34'48"
13	502404.83	1289469.60	14,94	090°00'00"
14	502404.83	1289484.54	14,95	081°25'12"
15	502407.06	1289499.32	14,94	072°52'29"
16	502411.46	1289513.60	22,4	062°07'50"
17	502421.93	1289533.40	71,81	058°05'22"
18	502459.89	1289594.36	14,95	055°42'52"
19	502468.31	1289606.71	14,94	047°10'09"
20	502478.47	1289617.67	14,94	038°32'03"
21	502490.16	1289626.98	14,95	030°01'49"
22	502503.10	1289634.46	14,94	021°25'52"
23	502517.01	1289639.92	14,95	012°49'41"
24	502531.59	1289643.24	14,94	004°17'55"
25	502546.49	1289644.36	14,94	355°42'05"
26	502561.39	1289643.24	14,95	347°10'19"
27	502575.97	1289639.92	14,94	338°34'08"
28	502589.88	1289634.46	14,95	329°58'11"
29	502602.82	1289626.98	104,02	327°22'51"
30	502690.43	1289570.91	22,28	322°48'22"
31	502708.18	1289557.44	22,88	303°10'34"
32	502720.70	1289538.29	22,39	293°35'18"
33	502729.66	1289517.77	22,4	280°42'11"
34	502733.82	1289495.76	22,39	267°50'58"
35	502732.98	1289473.39	22,39	255°00'51"
36	502727.19	1289451.76	22,4	242°07'50"
37	502716.72	1289431.96	94,08	233°07'40"
38	502660.27	1289356.70	22,39	225°00'00"
39	502644.44	1289340.87	22,4	212°09'26"
40	502625.48	1289328.95	22,39	199°16'06"
41	502604.34	1289321.56	29,8	184°17'28"

31. Объект культурного наследия «Школа земская», Воронежская область, Хохольский район, с. Малышево (уточнённый адрес: г. Воронеж, ул. Школьная, 52)

31.1. Графическое описание местоположения границ защитной зоны



Условные обозначения:

-  - граница защитной зоны
-  1, 2 - характерная точка границ защитной зоны
-  :30 - кадастровый номер земельного участка
-  - граница земельного участка, включенная в ЕГРН
-  - граница кадастрового квартала
-  территория объекта культурного наследия

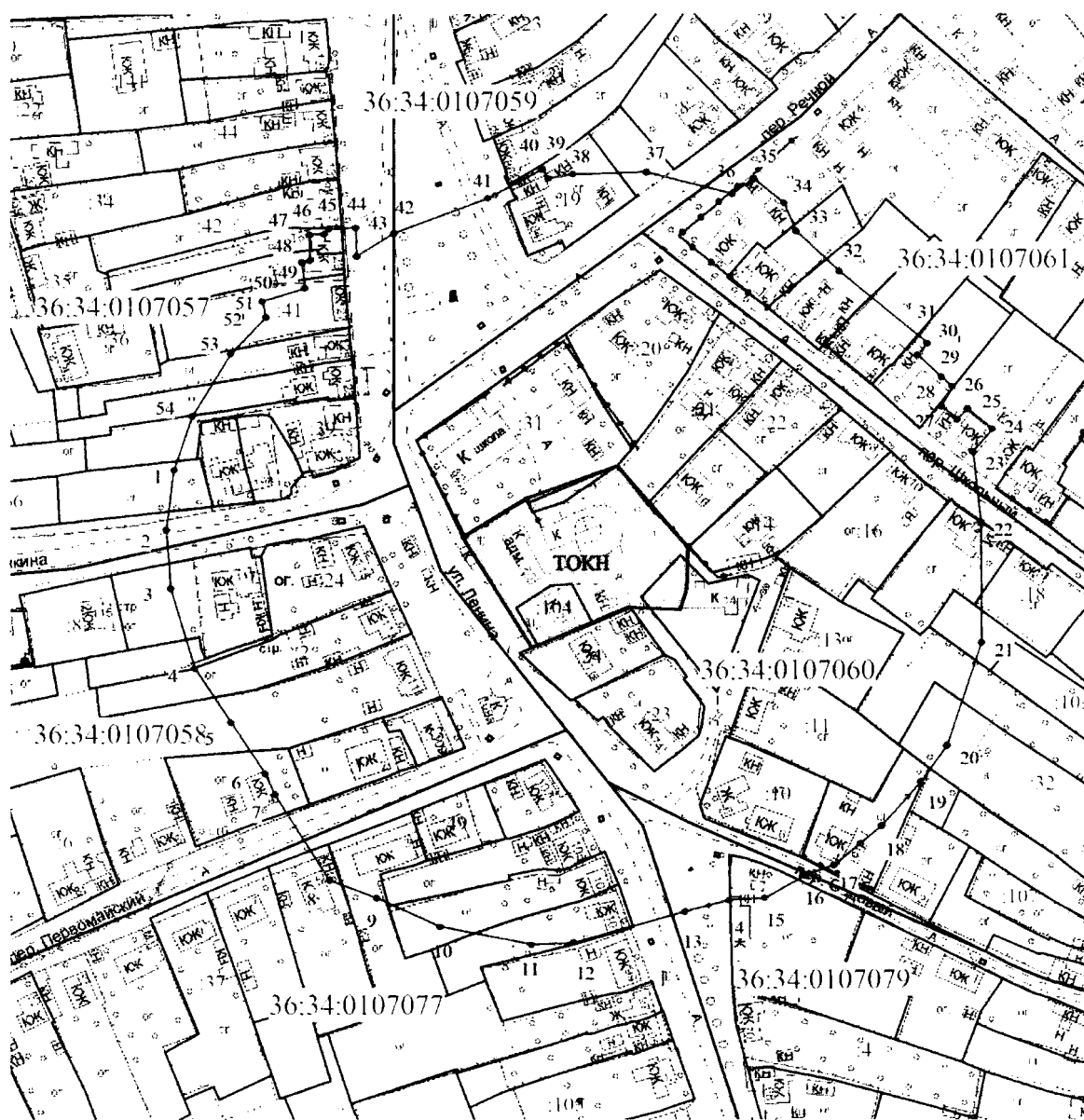
31.2. Перечень координат характерных точек границ защитной зоны

Наименование поворотных точек	Координаты поворотных точек в МСК-36		Мера линий, м	Дирекционный угол
	X	Y		
1	501560.33	1290261.99	23,71	156°53'02"
2	501538.52	1290271.30	18,74	144°34'47"
3	501523.25	1290282.16	49,99	138°02'27"
4	501486.08	1290315.58	43,33	139°03'06"
5	501453.35	1290343.98	19,96	132°33'48"
6	501439.85	1290358.68	24,92	119°42'49"
7	501427.50	1290380.32	16,22	107°52'36"
8	501422.52	1290395.76	18,66	098°28'23"
9	501419.77	1290414.22	16,3	087°13'19"
10	501420.56	1290430.50	18,74	077°29'28"
11	501424.62	1290448.80	18,65	067°23'40"
12	501431.79	1290466.02	8,32	133°47'00"
13	501426.03	1290472.03	16,3	049°18'12"
14	501436.66	1290484.39	5,07	316°45'36"
15	501440.35	1290480.92	14,79	044°41'55"
16	501450.86	1290491.32	2,88	140°37'36"
17	501448.63	1290493.15	7,08	045°51'31"
18	501453.56	1290498.23	3,37	317°53'11"
19	501456.06	1290495.97	42,38	048°03'04"
20	501484.39	1290527.49	19,95	041°41'18"
21	501499.29	1290540.76	19,96	030°14'24"
22	501516.53	1290550.81	14,97	020°12'08"
23	501530.58	1290555.98	22,69	009°24'45"
24	501552.96	1290559.69	17,22	357°58'12"
25	501570.17	1290559.08	18,71	347°39'26"
26	501588.45	1290555.08	23,02	341°19'44"
27	501610.26	1290547.71	23,82	317°10'40"
28	501627.73	1290531.52	27,33	312°51'53"
29	501646.32	1290511.49	25,5	318°44'09"
30	501665.49	1290494.67	32,84	323°33'21"
31	501691.91	1290475.16	19,96	312°56'58"
32	501705.51	1290460.55	17,46	302°10'45"
33	501714.81	1290445.77	14,97	292°55'02"
34	501720.64	1290431.98	26,16	281°06'29"
35	501725.68	1290406.31	22,79	267°00'25"
36	501724.49	1290383.55	20,76	255°46'35"
37	501719.39	1290363.43	22,62	241°01'18"
38	501708.43	1290343.64	19,96	229°55'07"
39	501695.58	1290328.37	25,84	228°35'35"
40	501678.49	1290308.99	28,3	227°20'03"
41	501659.31	1290288.18	21,22	219°46'53"
42	501643.00	1290274.60	17,5	208°32'33"
43	501627.63	1290266.24	16,25	198°48'51"






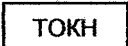
44	501612.25	1290261.00	17,49	189°00'55"
45	501594.98	1290258.26	18,75	178°33'48"
46	501576.24	1290258.73	16,24	168°25'13"

32. Объект культурного наследия «Церковь Михаила Архангела», Воронежская область, Новоусманский район, с. Репное (уточнённый адрес: г. Воронеж, ул. Репненская, 80а)

32.1. Графическое описание местоположения границ защитной зоны



Условные обозначения:

-  - граница защитной зоны
-  1, 2 - характерная точка границ защитной зоны
-  :37 - кадастровый номер земельного участка
-  - граница земельного участка, включенная в ЕГРН
-  - граница кадастрового квартала
-  - территория объекта культурного наследия

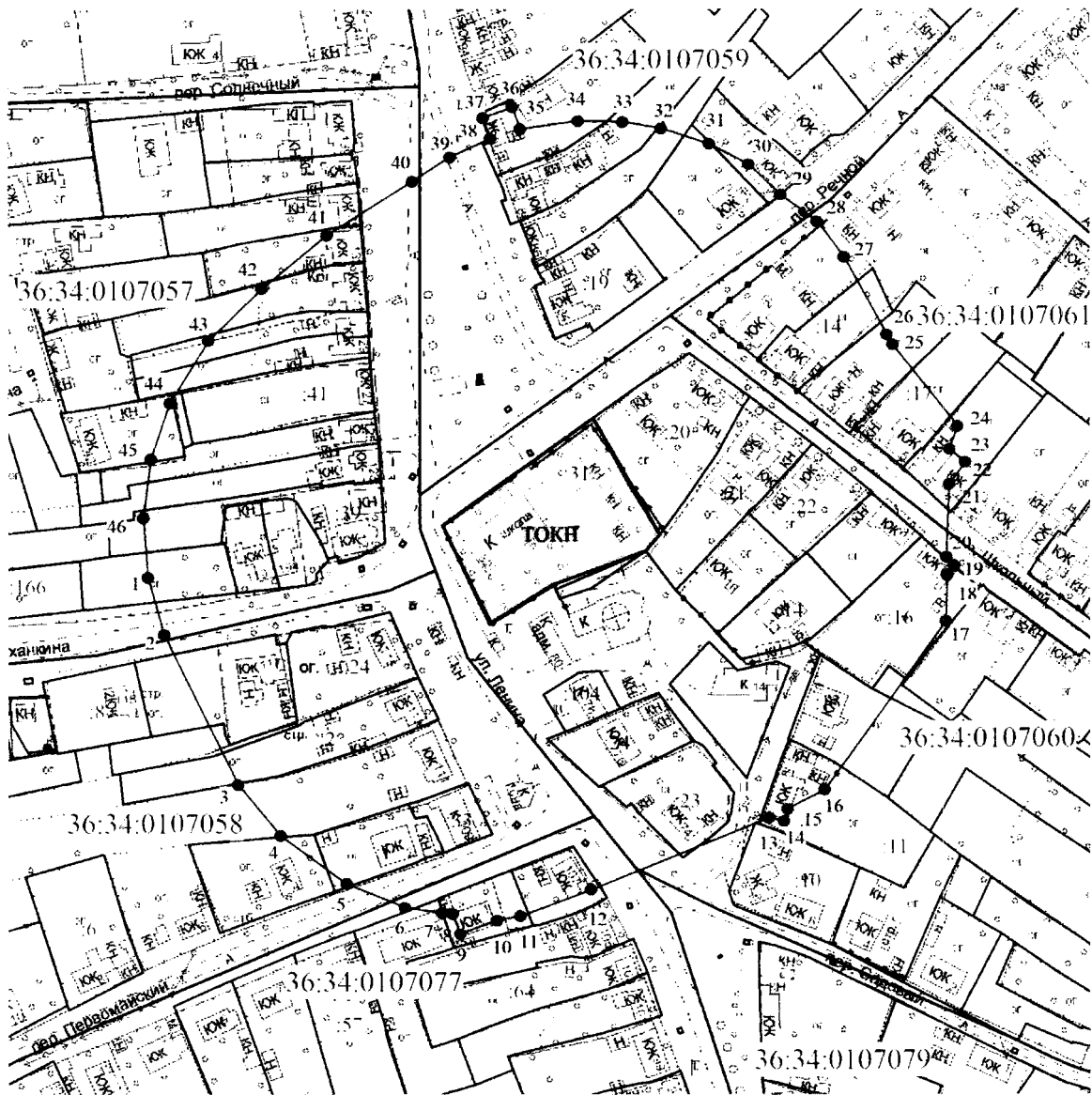
32.2. Перечень координат характерных точек границ защитной зоны

Наименование поворотных точек	Координаты поворотных точек в МСК-36		Мера линий, м	Дирекционный угол
	X	Y		
1	516236.13	1308146.93	20,45	187°18'21"
2	516215.85	1308144.33	19,91	175°42'26"
3	516196.00	1308145.82	27,93	163°09'40"
4	516169.27	1308153.91	21,97	146°13'49"
5	516151.01	1308166.12	21,05	146°45'46"
6	516133.40	1308177.66	7,79	155°06'43"
7	516126.33	1308180.94	34,62	147°45'22"
8	516097.05	1308199.41	17,1	110°43'29"
9	516091.00	1308215.40	23,36	114°43'19"
10	516081.23	1308236.62	31,48	101°09'10"
11	516075.14	1308267.51	14,3	087°26'08"
12	516075.78	1308281.80	38,94	074°08'37"
13	516086.42	1308319.26	15,4	075°40'30"
14	516090.23	1308334.18	12,1	086°15'19"
15	516091.02	1308346.25	16,58	061°02'22"
16	516099.05	1308360.76	9,4	069°49'46"
17	516102.29	1308369.58	20,97	050°27'25"
18	516115.64	1308385.75	19,92	041°23'49"
19	516130.58	1308398.92	15,22	035°33'34"
20	516142.96	1308407.77	36,76	018°34'40"
21	516177.80	1308419.48	40,28	359°42'56"
22	516218.08	1308419.28	24,21	353°34'25"
23	516242.14	1308416.57	10,14	039°55'17"
24	516249.92	1308423.08	10,93	309°41'29"
25	516256.90	1308414.67	4,95	222°27'38"
26	516253.25	1308411.33	6,99	309°32'35"
27	516257.70	1308405.94	7,6	028°41'19"
28	516264.37	1308409.59	4,94	312°42'10"
29	516267.72	1308405.96	11,02	312°45'23"
30	516275.20	1308397.87	5,15	039°43'12"
31	516279.16	1308401.16	38,59	309°38'18"
32	516303.78	1308371.44	19,91	312°50'34"
33	516317.32	1308356.84	10,17	336°50'18"
34	516326.67	1308352.84	13,17	309°03'14"
35	516334.97	1308342.61	8,98	234°31'18"
36	516329.76	1308335.30	29,8	284°16'43"
37	516337.11	1308306.42	24,87	268°34'17"
38	516336.49	1308281.56	8,43	260°05'26"
39	516335.04	1308273.26	3,67	328°15'34"
40	516338.16	1308271.33	20,83	242°03'25"
41	516328.40	1308252.93	33,87	249°33'32"
42	516316.57	1308221.19	14,72	238°19'44"
43	516308.84	1308208.66	9,59	358°12'30"
44	516318.43	1308208.36	9	268°39'48"







45	516318.22	1308199.36	2,5	223°42'19"
46	516316.41	1308197.63	5,06	266°56'22"
47	516316.14	1308192.58	8,77	178°14'12"
48	516307.37	1308192.85	2,71	258°43'53"
49	516306.84	1308190.19	8,84	173°38'18"
50	516298.05	1308191.17	15,05	252°52'40"
51	516293.62	1308176.79	5,56	167°12'50"
52	516288.20	1308178.02	17,25	223°36'51"
53	516275.71	1308166.12	24,87	211°26'02"
54	516254.49	1308153.15	19,38	198°42'55"

33. Объект культурного наследия «Школа приходская», Воронежская область, Новоусманский район, с. Репное (уточнённый адрес: г. Воронеж, ул. Репненская, 82)

33.1. Графическое описание местоположения границ защитной зоны



Условные обозначения:

-  - граница защитной зоны
-  1, 2 - характеристическая точка границ защитной зоны
-  :30 - кадастровый номер земельного участка
-  - граница земельного участка, включенная в ЕГРН
-  - граница кадастрового квартала
-  ТОКН - территория объекта культурного наследия


33.2. Перечень координат характерных точек границ защитной зоны

Наименование поворотных точек	Координаты поворотных точек в МСК-36		Мера линий, м	Дирекционный угол
	X	Y		
1	516228.85	1308130.15	19,91	164°17'44"
2	516209.68	1308135.54	56,31	153°54'46"
3	516159.11	1308160.30	22,39	140°38'12"
4	516141.80	1308174.50	27,33	126°30'19"
5	516125.54	1308196.47	21,09	112°31'40"
6	516117.46	1308215.95	12,53	098°46'14"
7	516115.55	1308228.33	3,52	094°14'11"
8	516115.29	1308231.84	7,26	158°35'39"
9	516108.53	1308234.49	13,06	069°39'53"
10	516113.07	1308246.74	8,01	079°34'25"
11	516114.52	1308254.62	25,28	069°10'15"
12	516123.51	1308278.25	64,3	067°46'30"
13	516147.83	1308337.77	5,11	103°27'55"
14	516146.64	1308342.74	4,36	015°51'18"
15	516150.83	1308343.93	14,02	062°20'19"
16	516157.34	1308356.35	69,7	035°33'52"
17	516214.04	1308396.89	15,23	001°28'01"
18	516229.27	1308397.28	4	035°26'16"
19	516232.53	1308399.60	3,88	318°33'01"
20	516235.44	1308397.03	24,34	002°24'06"
21	516259.76	1308398.05	9,15	035°28'46"
22	516267.21	1308403.36	6,88	309°27'13"
23	516271.58	1308398.05	8,2	020°10'48"
24	516279.28	1308400.88	35,2	321°50'27"
25	516306.96	1308379.13	3,93	329°23'11"
26	516310.34	1308377.13	29,73	331°32'19"
27	516336.48	1308362.96	14,95	322°53'05"
28	516348.40	1308353.94	15,2	306°21'26"
29	516357.41	1308341.70	14,68	313°45'27"
30	516367.56	1308331.10	14,95	297°08'53"
31	516374.38	1308317.80	16,75	288°02'44"
32	516379.57	1308301.87	13,13	279°28'10"
33	516381.73	1308288.92	14,94	271°27'25"
34	516382.11	1308273.98	19,38	261°55'57"
35	516379.39	1308254.79	7,85	339°34'50"
36	516386.75	1308252.05	10,59	249°39'56"
37	516383.07	1308242.12	7,36	158°58'45"
38	516376.20	1308244.76	14,95	245°42'53"
39	516370.05	1308231.13	14,94	237°07'44"
40	516361.94	1308218.58	33,69	237°52'00"
41	516344.02	1308190.05	28,33	230°17'53"
42	516325.92	1308168.25	24,86	225°43'01"
43	516308.56	1308150.45	24,87	211°26'02"
44	516287.34	1308137.48	19,92	198°33'44"




45	516268.46	1308131.14	19,92	187°09'13"
46	516248.70	1308128.66	19,91	175°42'26"

**34. Объект культурного наследия «Братская могила № 213»,
Воронежская область, г. Воронеж, с. Репное**

34.1. Графическое описание местоположения границ защитной зоны



Условные обозначения:

-  - граница защитной зоны
- 1, 2 - характерная точка границ защитной зоны
- :214 - кадастровый номер земельного участка
-  - граница земельного участка, включенная в ЕГРН
-  - граница кадастрового квартала

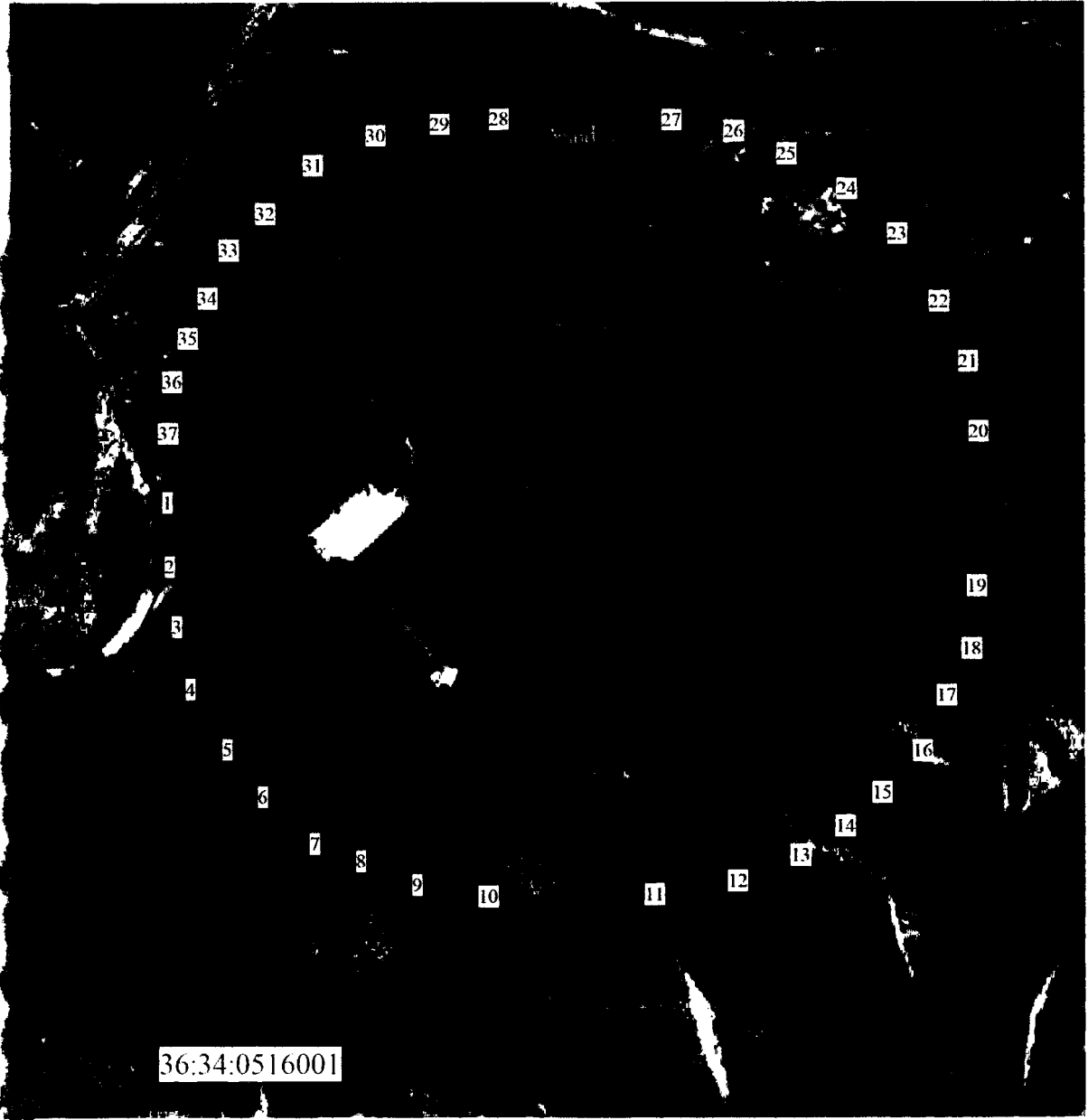
34.2. Перечень координат характерных точек границ защитной зоны

Наименование поворотных точек	Координаты поворотных точек в МСК-36		Мера линий, м	Дирекционный угол
	X	Y		
1	514088.85	1298495.59	28.79	190°29'11"
2	514060.54	1298490.35	10.70	243°27'32"
3	514055.76	1298480.78	5.18	152°53'27"
4	514051.15	1298483.14	1.05	243°26'06"
5	514050.68	1298482.20	17.95	154°42'20"
6	514034.45	1298489.87	43.66	173°47'35"
7	513991.05	1298494.59	51.60	158°45'04"
8	513942.96	1298513.29	49.27	147°42'36"
9	513901.31	1298539.61	49.64	133°27'56"
10	513867.16	1298575.64	9.37	153°42'30"
11	513858.76	1298579.79	1.66	074°37'25"
12	513859.20	1298581.39	6.86	153°23'51"
13	513853.07	1298584.46	2.98	067°18'22"
14	513854.22	1298587.21	5.55	154°02'06"
15	513849.23	1298589.64	2.89	245°12'40"
16	513848.02	1298587.02	1.66	152°21'14"
17	513846.55	1298587.79	5.09	243°01'57"
18	513844.24	1298583.25	1.58	338°28'04"
19	513845.71	1298582.67	7.43	245°30'18"
20	513842.63	1298575.91	1.77	152°42'35"
21	513841.06	1298576.72	5.34	244°15'02"
22	513838.74	1298571.91	1.50	335°08'41"
23	513840.10	1298571.28	7.46	243°30'13"
24	513836.77	1298564.60	1.41	155°37'25"
25	513835.49	1298565.18	5.25	243°31'57"
26	513833.15	1298560.48	1.40	332°20'12"
27	513834.39	1298559.83	7.17	242°41'04"
28	513831.10	1298553.46	1.57	153°35'52"
29	513829.69	1298554.16	2.98	248°09'47"
30	513828.58	1298551.39	12.20	154°21'32"
31	513817.58	1298556.67	9.84	064°25'27"
32	513821.83	1298565.55	1.38	160°07'23"
33	513820.53	1298566.02	6.95	064°19'13"
34	513823.54	1298572.28	1.59	338°15'55"
35	513825.02	1298571.69	18.46	063°26'56"
36	513833.27	1298588.20	1.26	158°06'51"
37	513832.10	1298588.67	7.22	062°54'10"
38	513835.39	1298595.10	1.50	332°14'29"
39	513836.72	1298594.40	9.22	064°17'47"
40	513840.72	1298602.71	13.58	335°02'21"
41	513853.03	1298596.98	7.08	111°27'21"
42	513850.44	1298603.57	9.29	153°24'27"
43	513842.13	1298607.73	2.83	061°32'05"
44	513843.48	1298610.22	1.44	147°44'31"

45	513842.26	1298610.99	6.55	063°54'16"
46	513845.14	1298616.87	49.40	108°25'53"
47	513829.52	1298663.74	11.25	244°37'12"
48	513824.70	1298653.58	1.14	153°26'06"
49	513823.68	1298654.09	3.85	230°48'18"
50	513821.25	1298651.11	2.05	157°18'56"
51	513819.36	1298651.90	5.75	242°27'18"
52	513816.70	1298646.80	1.05	333°26'06"
53	513817.64	1298646.33	8.98	241°53'37"
54	513813.41	1298638.41	5.57	332°25'24"
55	513818.35	1298635.83	15.90	245°11'32"
56	513811.68	1298621.40	3.61	207°12'14"
57	513808.47	1298619.75	1.86	303°10'43"
58	513809.49	1298618.19	2.22	261°43'27"
59	513809.17	1298615.99	1.62	202°55'10"
60	513807.68	1298615.36	1.83	148°39'35"
61	513806.12	1298616.31	15.30	109°28'39"
62	513801.02	1298630.73	13.43	064°47'23"
63	513806.74	1298642.88	5.66	158°00'38"
64	513801.49	1298645.00	7.75	064°13'42"
65	513804.86	1298651.98	1.96	156°34'17"
66	513803.06	1298652.76	7.34	061°14'01"
67	513806.59	1298659.19	1.97	326°08'56"
68	513808.23	1298658.09	17.67	063°05'13"
69	513816.23	1298673.85	1.86	152°28'15"
70	513814.58	1298674.71	7.65	065°46'45"
71	513817.72	1298681.69	1.92	333°26'06"
72	513819.44	1298680.83	8.18	066°49'11"

**35. Объект культурного наследия «Колокольня церкви Митрофания»,
Воронежская область, г. Воронеж, с. Шилово**

35.1. Графическое описание местоположения границ защитной зоны



Условные обозначения:

- граница защитной зоны
- 1, 2 - характерная точка границ защитной зоны
- :586 - кадастровый номер земельного участка
- граница земельного участка, включенная в ЕГРН
- граница кадастрового квартала
- ТОКН территория объекта культурного наследия

35.2. Перечень координат характерных точек границ защитной зоны

Наименование поворотных точек	Координаты поворотных точек в МСК-36		Мера линий, м	Дирекционный угол
	X	Y		
1	501575.64	1296529.79	19,49	179°54'43"
2	501556.15	1296529.82	19,92	172°50'47"
3	501536.39	1296532.30	19,92	161°26'16"
4	501517.51	1296538.64	19,91	149°59'02"
5	501500.27	1296548.60	16,19	139°39'35"
6	501487.93	1296559.08	18,67	129°37'58"
7	501476.02	1296573.46	14,95	120°01'49"
8	501468.54	1296586.40	19,91	110°00'01"
9	501461.73	1296605.11	19,92	098°34'24"
10	501458.76	1296624.81	53,96	090°00'00"
11	501458.76	1296678.77	24,88	080°00'00"
12	501463.08	1296703.27	19,92	067°07'48"
13	501470.82	1296721.62	14,94	057°07'44"
14	501478.93	1296734.17	13,7	048°56'10"
15	501487.93	1296744.50	16,19	040°20'25"
16	501500.27	1296754.98	19,91	030°00'58"
17	501517.51	1296764.94	14,95	019°59'11"
18	501531.56	1296770.05	19,91	010°00'23"
19	501551.17	1296773.51	48,94	000°00'00"
20	501600.11	1296773.51	19,91	349°59'37"
21	501619.72	1296770.05	19,91	338°35'19"
22	501638.26	1296762.78	24,87	325°42'57"
23	501658.81	1296748.77	19,91	312°50'34"
24	501672.35	1296734.17	19,92	301°26'50"
25	501682.74	1296717.18	19,91	290°00'01"
26	501689.55	1296698.47	19,92	278°34'24"
27	501692.52	1296678.77	53,96	270°00'00"
28	501692.52	1296624.81	14,95	262°51'04"
29	501690.66	1296609.98	19,91	252°51'25"
30	501684.79	1296590.95	19,92	241°24'53"
31	501675.26	1296573.46	18,67	230°22'02"
32	501663.35	1296559.08	16,19	220°20'25"
33	501651.01	1296548.60	14,95	211°27'25"
34	501638.26	1296540.80	14,94	202°50'28"
35	501624.49	1296535.00	14,95	194°17'14"
36	501610.00	1296531.31	14,94	185°43'19"
37	501595.13	1296529.82	19,49	180°05'17"