

Правовое управление правительства
Воронежской области

ЗАРЕГИСТРИРОВАНО

« 21 » 03 2018 г.

Регистрационный номер № 146



**Управление по охране объектов культурного наследия
Воронежской области**

ПРИКАЗ

28 февраля 2018 г.

№ 71-01-07/40

г. Воронеж

О включении выявленного объекта культурного наследия в единый государственный реестр объектов культурного наследия (памятников истории и культуры) народов Российской Федерации в качестве объекта культурного наследия регионального значения «Дом жилой»

В соответствии со статьями 3.1, 5.1, 9.2, 18 Федерального закона от 25.06.2002 «Об объектах культурного наследия (памятниках истории и культуры) народов Российской Федерации», пунктом 3.1.6 Положения об управлении по охране объектов культурного наследия Воронежской области, утвержденного постановлением правительства Воронежской области от 13.04.2015 № 275, на основании акта, составленного по результатам государственной историко-культурной экспертизы, п р и к а з ы в а ю:

1. Включить в единый государственный реестр объектов культурного наследия (памятников истории и культуры) народов Российской Федерации (далее - реестр) в качестве объекта культурного наследия регионального значения памятник «Дом жилой», расположенный по адресу: Воронежская область, г. Борисоглебск, ул. Карла Маркса, 139.

2. Утвердить прилагаемые Границы территории объекта культурного наследия регионального значения «Дом жилой», расположенного по адресу: Воронежская область, г. Борисоглебск, ул. Карла Маркса, 139.

3. Советнику управления (Оболенская) обеспечить:

3.1. Направление в Министерство культуры Российской Федерации

заявления о регистрации в реестре объекта культурного наследия регионального значения «Дом жилой», в срок, не превышающий одного месяца со дня вступления в силу настоящего приказа.


3.2. Направление в Управление Федеральной службы государственной регистрации, кадастра и картографии по Воронежской области копии приказа, а также сведений, содержащих текстовое и графическое описание местоположения границ территории объекта культурного наследия «Дом жилой», с перечнем координат характерных точек этих границ в системе координат, установленной для ведения Единого государственного реестра недвижимости, в срок, не превышающий пяти рабочих дней со дня вступления в силу настоящего приказа.

3.3. Уведомление лиц, являющихся собственниками или иными законными владельцами объекта, указанного в пункте 1 настоящего приказа, о включении объекта культурного наследия в реестр в срок, не превышающий трех рабочих дней со дня вступления в силу настоящего приказа.

4. Исключить из Перечня выявленных объектов культурного наследия Воронежской области объект «Дом жилой» (Воронежская область, г. Борисоглебск, ул. Карла Маркса, 139).

5. Контроль за выполнением приказа возложить на заместителя руководителя управления Ивкович М.М.

Временно исполняющий обязанности
руководителя управления



Н.И. Петрищев

Утверждены
приказом управления по охране
объектов культурного наследия
Воронежской области
от 28.02.2018 № 71-01-07/40

Границы территории объекта культурного наследия регионального значения «Дом жилой», расположенного по адресу: Воронежская область, г. Борисоглебск, ул. Карла Маркса, 139




1. Описание границ территории объекта культурного наследия

От точки А, расположенной на углу земельного участка с кадастровым номером 36:04:0102057:34, в северном направлении по границе указанного участка до точки Б. От точки Б в восточном направлении по фактической границе земельного участка по адресу ул. Карла Маркса, 139 и далее до границы проезжей части – точки В. От точки В в южном направлении по границе проезжей части до точки Г. От точки Г до земельного участка по адресу ул. Карла Маркса, д. 139 и далее по его фактической южной границе до исходной точки А.

2. Схема границ территории объекта культурного наследия



Условные обозначения:

-  - граница кадастрового квартала
-  - граница земельного участка, установленная в соответствии с федеральным законодательством, включенная в ГКН и неизменяемая при проведении кадастровых работ
- :33** - кадастровый номер земельного участка
-  - обозначение границ территории объекта культурного наследия

3. Координаты поворотных точек границ территории объекта культурного наследия

№ характерной точки	Координаты точек в местной системе координат, м Система координат МСК-36	
	X	Y
А	480708.34	2290989.71
Б	480735.19	2290987.36
В	480738.97	2291066.17
Г	480712.17	2291067.08