




ДЕПАРТАМЕНТ
ИМУЩЕСТВЕННЫХ И ЗЕМЕЛЬНЫХ ОТНОШЕНИЙ
ВОРОНЕЖСКОЙ ОБЛАСТИ



ПРИКАЗ

29.11.2017

№ 2540

г. Воронеж

Об утверждении схемы размещения рекламных конструкций на территории городского округа город Воронеж

В соответствии с частью 5.8 статьи 19 Федерального закона от 13.03.2006 № 38-ФЗ «О рекламе», Законом Воронежской области от 30.12.2014 № 217-ОЗ «О перераспределении отдельных полномочий органов местного самоуправления городского округа город Воронеж и исполнительных органов государственной власти Воронежской области», постановлением правительства Воронежской области от 08.05.2009 № 365 «Об утверждении Положения о департаменте имущественных и земельных отношений Воронежской области», приказом департамента имущественных и земельных отношений Воронежской области от 17.06.2015 № 997 «Об утверждении административного регламента департамента имущественных и земельных отношений Воронежской области по исполнению государственной функции «Утверждение схемы размещения рекламных конструкций» **п р и к а з ы в а ю:**

1. Предварительно согласовать прилагаемую схему размещения рекламных конструкций на территории городского округа город Воронеж.
2. Утвердить прилагаемую схему размещения рекламных конструкций на территории городского округа город Воронеж.
3. Отделу аналитической и административной работы (Ишутин) обеспечить размещение настоящего приказа на официальном сайте

департамента имущественных и земельных отношений Воронежской области.

4. Отделу документационного обеспечения и кадровой работы (Пантелеева) обеспечить официальное опубликование настоящего приказа в информационной системе «Портал Воронежской области в сети Интернет».

5. Контроль за исполнением настоящего приказа возложить на заместителя руководителя департамента имущественных и земельных отношений Воронежской области Масько А.В.

Руководитель департамента



С.В. Юсупов

УТВЕРЖДЕНА
приказом департамента
имущественных и земельных
отношений Воронежской области
от 29.11.2017 № 2540

**СХЕМА
РАЗМЕЩЕНИЯ РЕКЛАМНЫХ КОНСТРУКЦИЙ
НА ТЕРРИТОРИИ
ГОРОДСКОГО ОКРУГА ГОРОД ВОРОНЕЖ**

1. Схема размещения рекламных конструкций на территории городского округа город Воронеж (текстовая часть) – Приложение № 1.
2. Графическая часть к схеме размещения рекламных конструкций на территории городского округа город Воронеж для участка территории: улица Текстильщиков – Приложение № 2.
3. Графическая часть к схеме размещения рекламных конструкций на территории городского округа город Воронеж для участка территории: улица Урицкого – Приложение № 3.
4. Графическая часть к схеме размещения рекламных конструкций на территории городского округа город Воронеж для участка территории: улица Урывского – Приложение № 4.

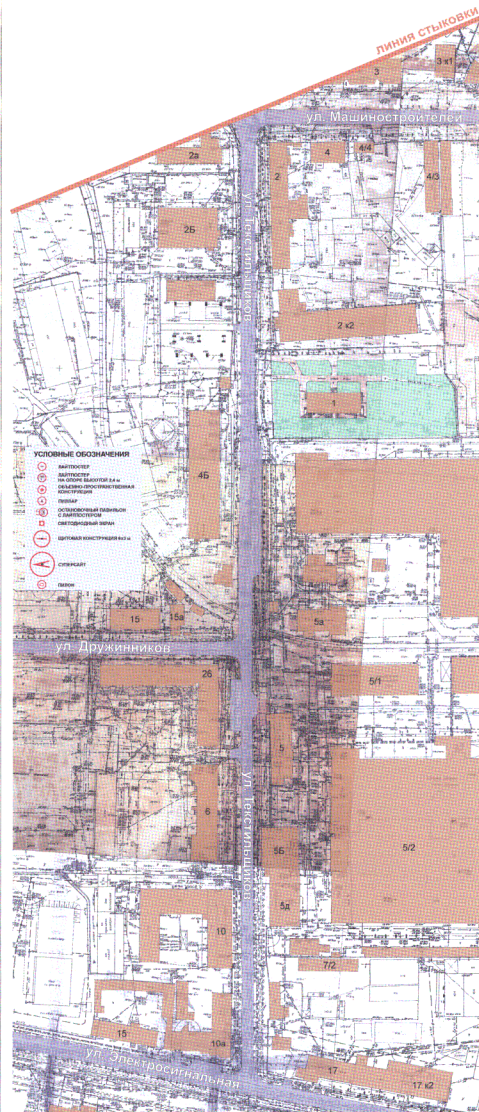
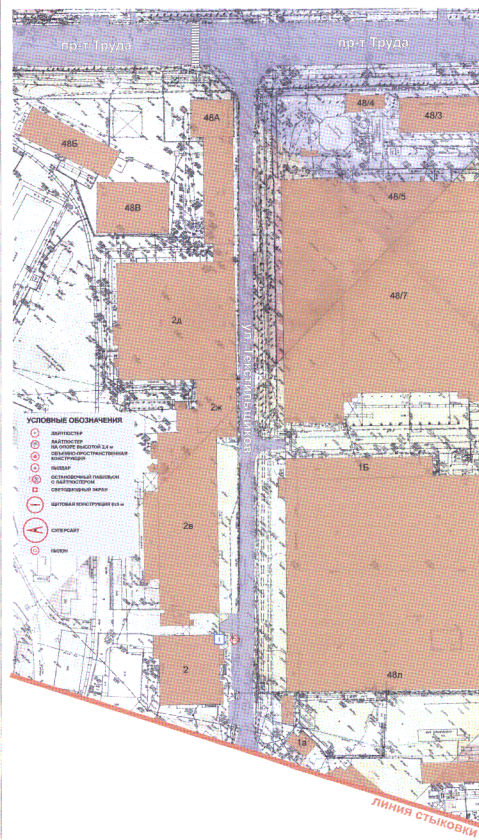
Приложение № 1
к схеме размещения рекламных конструкций
на территории городского округа город Воронеж

**СХЕМА РАЗМЕЩЕНИЯ РЕКЛАМНЫХ КОНСТРУКЦИЙ НА ТЕРРИТОРИИ ГОРОДСКОГО ОКРУГА
ГОРОД ВОРОНЕЖ (текстовая часть)**

№ п/п	№ на схеме участка	Адрес размещения	Тип рекламной конструкции	Вид рекламной конструкции	Площадь одного информационного поля, кв. м.	Количество информационных полей	Высота опоры, м
1	2	3	4	5	6	7	8
улица Текстильщиков							
1	1	ул. Текстильщиков, д. 2	Отдельно стоящая рекламная конструкция на земельном участке	пилон 1,5х3,0м	4,5	2	-
улица Урицкого							
2	1	ул. Урицкого, д. 58а	Отдельно стоящая рекламная конструкция на земельном участке	щитовая установка 6,0х3,0м	18,0	2	4,5
3	2	ул. Урицкого, д. 70	Отдельно стоящая рекламная конструкция на земельном участке	щитовая установка 6,0х3,0м	18,0	2	4,5
4	3	ул. Урицкого, д. 70	Отдельно стоящая рекламная конструкция на земельном участке	щитовая установка 6,0х3,0м	18,0	2	4,5
5	4	ул. Урицкого, д. 86	Отдельно стоящая рекламная конструкция на земельном участке	объемно-пространственная конструкция	-	-	-

6	5	ул. Урицкого, д. 90	Отдельно стоящая рекламная конструкция на земельном участке	щитовая установка 6,0x3,0м	18,0	2	4,5	
7	6	ул. Урицкого – Московский проспект, д. 4	Отдельно стоящая рекламная конструкция на земельном участке	щитовая установка 6,0x3,0м	18,0	2	4,5	
8	7	ул. Урицкого, напротив д. 88	Отдельно стоящая рекламная конструкция на земельном участке	щитовая установка 6,0x3,0м	18,0	2	4,5	
9	8	ул. Урицкого, напротив д. 70	Отдельно стоящая рекламная конструкция на земельном участке	щитовая установка 6,0x3,0м	18,0	2	4,5	
10	9	ул. Урицкого, напротив д. 68	Отдельно стоящая рекламная конструкция на земельном участке	щитовая установка 6,0x3,0м	18,0	2	4,5	
11	10	ул. Урицкого, д. 58а	Отдельно стоящая рекламная конструкция на земельном участке	щитовая установка 1,2x1,8м (лайтпостер)	2,16	2	0,4	
12	11	ул. Урицкого, д. 58а	Отдельно стоящая рекламная конструкция на земельном участке	щитовая установка 1,2x1,8м (лайтпостер)	2,16	2	0,4	
улица Урьевского								
13	1	ул. Урьевского, д. 17а	Отдельно стоящая рекламная конструкция на земельном участке	щитовая установка 6,0x3,0м	18,0	2	4,5	

**СХЕМА РАЗМЕЩЕНИЯ
РЕКЛАМНЫХ КОНСТРУКЦИЙ НА ТЕРРИТОРИИ
ГОРОДСКОГО ОКРУГА ГОРОД ВОРОНЕЖ
ДЛЯ УЧАСТКА ТЕРРИТОРИИ:
улица Текстильщиков
М 1:1000**



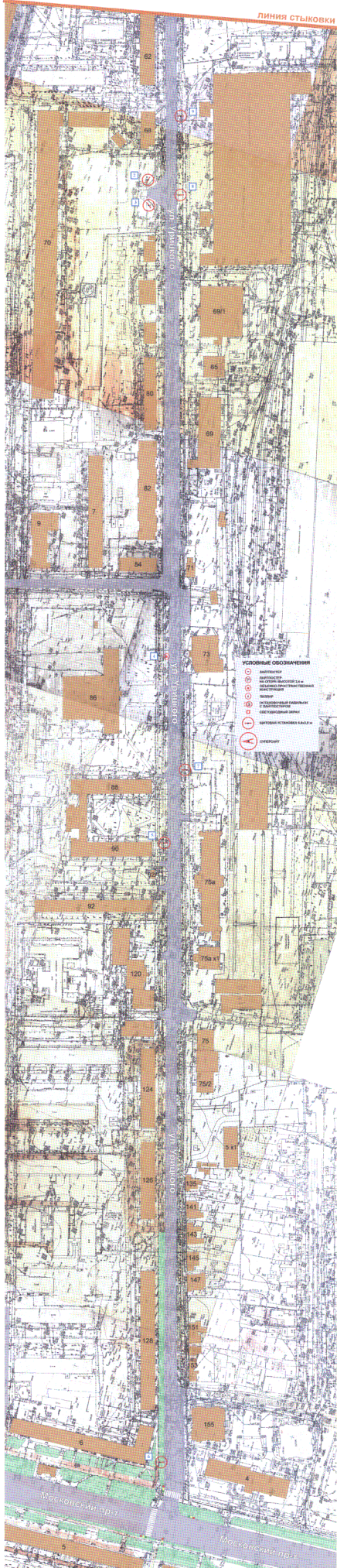
**СХЕМА РАЗМЕЩЕНИЯ
РЕКЛАМНЫХ КОНСТРУКЦИЙ НА ТЕРРИТОРИИ
ГОРОДСКОГО ОКРУГА ГОРОД ВОРОНЕЖ
ДЛЯ УЧАСТКА ТЕРРИТОРИИ:
улица Урицкого
М 1:1000**

часть 1



СХЕМА РАЗМЕЩЕНИЯ
РЕКЛАМНЫХ КОНСТРУКЦИЙ НА ТЕРРИТОРИИ
ГОРОДСКОГО ОКРУГА ГОРОД ВОРОНЕЖ
ДЛЯ УЧАСТКА ТЕРРИТОРИИ:
улица Урицкого
М 1:1000

часть 2



**СХЕМА РАЗМЕЩЕНИЯ
РЕКЛАМНЫХ КОНСТРУКЦИЙ НА ТЕРРИТОРИИ
ГОРОДСКОГО ОКРУГА ГОРОД ВОРОНЕЖ
ДЛЯ УЧАСТКА ТЕРРИТОРИИ:
улица Урывского
М 1:1000**

