



ПРАВИТЕЛЬСТВО ВОРОНЕЖСКОЙ ОБЛАСТИ
ПОСТАНОВЛЕНИЕ

от 14 ноября 2024 г. № 735

г. Воронеж

┌ **О внесении изменений в** ─┐
постановление Правительства
Воронежской области от 14.03.2017
№ 176

В соответствии с Градостроительным кодексом Российской Федерации, Законом Воронежской области от 07.07.2006 № 61-ОЗ «О регулировании градостроительной деятельности в Воронежской области» Правительство Воронежской области **п о с т а н о в л я е т**:

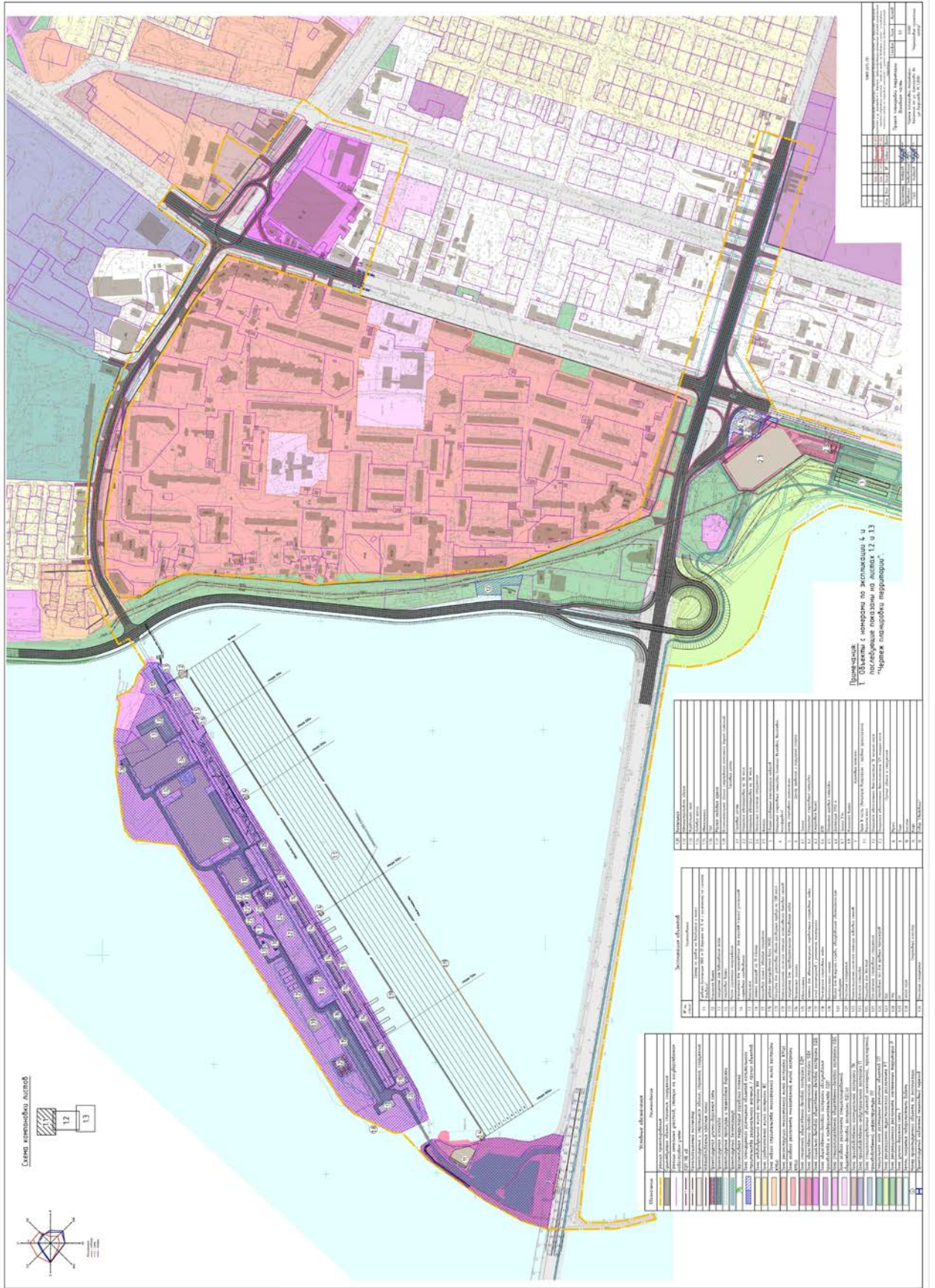
1. Внести в проект планировки территории, ограниченной Вогрэсовским мостом, ул. Брусилова, Ленинским проспектом и ул. Димитрова в г. Воронеже, предусматривающем размещение объектов регионального значения (спортивного комплекса «Центр по гребле на байдарках и каноэ» и спортивного комплекса - центра по спортивной гимнастике) с учетом комплексного развития прилегающей территории, утвержденный постановлением Правительства Воронежской области от 14.03.2017 № 176 «Об утверждении проекта планировки территории, ограниченной Вогрэсовским мостом, ул. Брусилова, Ленинским проспектом и ул. Димитрова в г. Воронеж, предусматривающего размещение объектов регионального значения (спортивного комплекса «Центр по гребле на байдарках и каноэ» и спортивного комплекса - центра по спортивной гимнастике), с учетом комплексного развития прилегающей территории» (в редакции постановлений Правительства Воронежской области от 09.06.2018 № 529, от 22.11.2019 № 1130, от 29.06.2023 № 451), следующие изменения:

1.1. Раздел 1 основной части изложить в следующей редакции:

«1. Чертежи планировки территории

Условные обозначения

Обозначение	Наименование
	Граница проектирования
	Существующие здания, строения, сооружения
	Границы земельных участков, стоящих на государственном кадастровом учете
	ЛЭП 110 кВ
	Канализационный коллектор
	Проектируемые и строящиеся здания, строения, сооружения
	Проектируемая улично-дорожная сеть
	Проектируемая эстакада
	Проектируемые тротуары и пешеходные дорожки
	Проектируемый веломаршрут
	Перспективная территория городских пляжей
	Зона планируемого размещения объектов капитального строительства регионального значения / прочих объектов
	Зона индивидуальной жилой застройки ЖИ
	Зона среднеэтажной жилой застройки ЖС
	Зона нового строительства многоэтажной жилой застройки ЖМ(н)
	Зона реконструкции многоэтажной жилой застройки ЖМ(р)
	Зона особого регламента многоэтажной жилой застройки ЖМ(о)
	Зона смешанной общественно-деловой застройки ОДМ
	Зона общественно-деловой коммерческой застройки ОДК
	Зона социально-бытовой общественно-деловой застройки ОДБ
	Зона общественно-деловой застройки обслуживания производства и предпринимательства ОДП
	Зона специализированной общественно-деловой застройки ОДС
	Зона особого регламента специализированной общественно-деловой застройки ОДС(о)
	Зона производственно-коммунальной застройки ПК
	Зона производственно-индустриальной застройки П
	Зона специализированных объектов инженерной, транспортной, производственной инфраструктуры ПТ
	Специальная зона размещения режимных объектов СП
	Зона рекреационно-туристического регламента РТ
	Зона рекреационного регламента озелененных территорий Р
	Зона улично-дорожной сети Т
	Земли, покрытые поверхностными водами
	Номер проектируемого объекта по экспликации
	Проектируемый надземный пешеходный переход
	Линия регулирования застройки
	Проектируемая улично-дорожная сеть
	Существующие красные линии
	Устанавливаемые красные линии
	Отменяемые красные линии
	Поворотная точка красной линии и ее номер
	Расстояние между поворотными точками красной линии
	Номер участка проектируемой красной линии (квартала)
	Поверхностный водный объект общего пользования (Воронежское водохранилище)



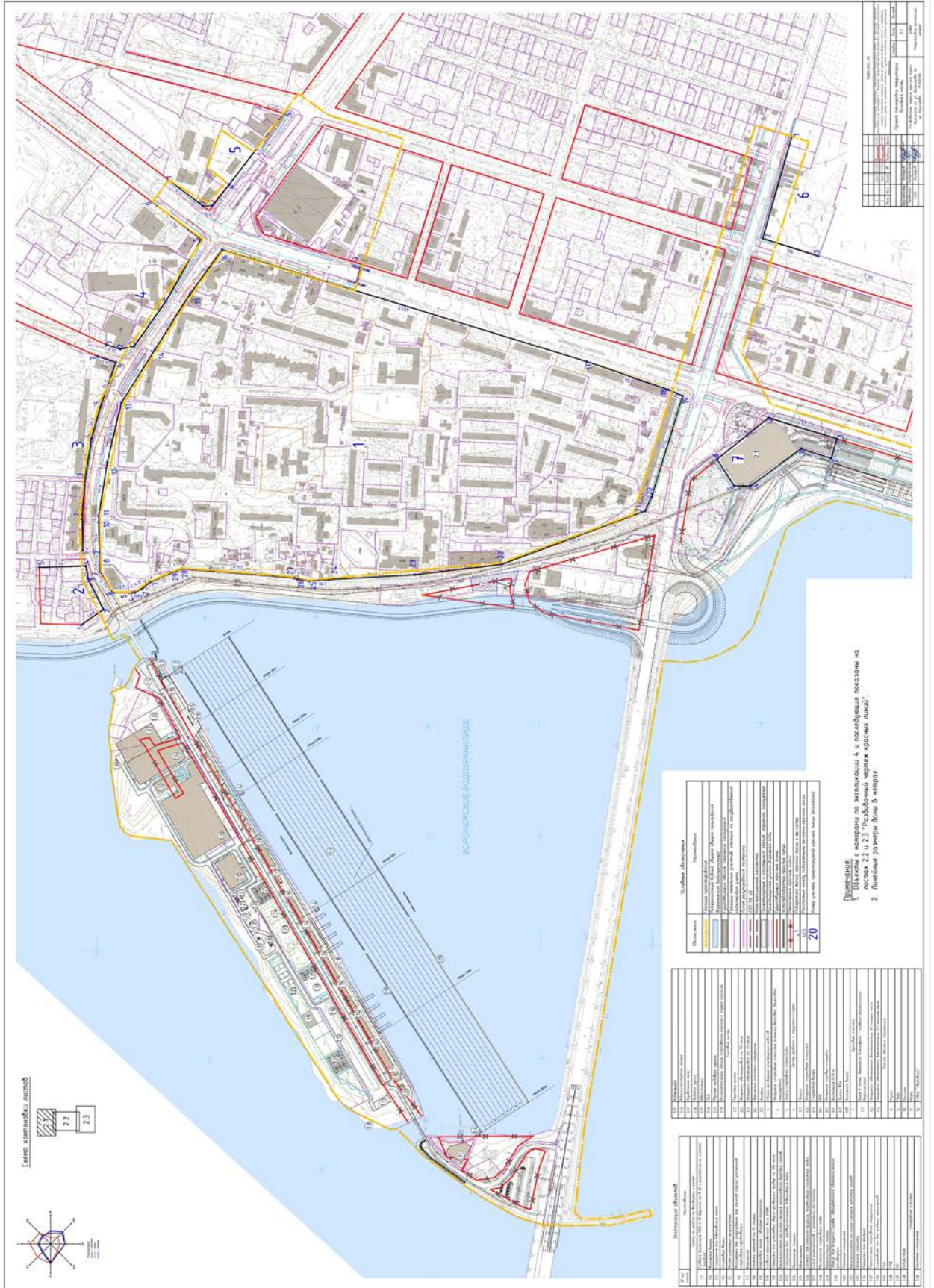
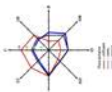


Схема ориентации листов
22
23



Зональные обозначения

Обозначение	Назначение
1	Зона размещения объектов благоустройства
2	Зона размещения объектов благоустройства
3	Зона размещения объектов благоустройства
4	Зона размещения объектов благоустройства
5	Зона размещения объектов благоустройства
6	Зона размещения объектов благоустройства
7	Зона размещения объектов благоустройства
8	Зона размещения объектов благоустройства
9	Зона размещения объектов благоустройства
10	Зона размещения объектов благоустройства
11	Зона размещения объектов благоустройства
12	Зона размещения объектов благоустройства
13	Зона размещения объектов благоустройства
14	Зона размещения объектов благоустройства
15	Зона размещения объектов благоустройства
16	Зона размещения объектов благоустройства
17	Зона размещения объектов благоустройства
18	Зона размещения объектов благоустройства
19	Зона размещения объектов благоустройства
20	Зона размещения объектов благоустройства

Детализация благоустройства

Код	Наименование
1.1	Площадь
1.2	Площадь
1.3	Площадь
1.4	Площадь
1.5	Площадь
1.6	Площадь
1.7	Площадь
1.8	Площадь
1.9	Площадь
1.10	Площадь
1.11	Площадь
1.12	Площадь
1.13	Площадь
1.14	Площадь
1.15	Площадь
1.16	Площадь
1.17	Площадь
1.18	Площадь
1.19	Площадь
1.20	Площадь
1.21	Площадь
1.22	Площадь
1.23	Площадь
1.24	Площадь
1.25	Площадь
1.26	Площадь
1.27	Площадь
1.28	Площадь
1.29	Площадь
1.30	Площадь
1.31	Площадь
1.32	Площадь
1.33	Площадь
1.34	Площадь
1.35	Площадь
1.36	Площадь
1.37	Площадь
1.38	Площадь
1.39	Площадь
1.40	Площадь
1.41	Площадь
1.42	Площадь
1.43	Площадь
1.44	Площадь
1.45	Площадь
1.46	Площадь
1.47	Площадь
1.48	Площадь
1.49	Площадь
1.50	Площадь
1.51	Площадь
1.52	Площадь
1.53	Площадь
1.54	Площадь
1.55	Площадь
1.56	Площадь
1.57	Площадь
1.58	Площадь
1.59	Площадь
1.60	Площадь
1.61	Площадь
1.62	Площадь
1.63	Площадь
1.64	Площадь
1.65	Площадь
1.66	Площадь
1.67	Площадь
1.68	Площадь
1.69	Площадь
1.70	Площадь
1.71	Площадь
1.72	Площадь
1.73	Площадь
1.74	Площадь
1.75	Площадь
1.76	Площадь
1.77	Площадь
1.78	Площадь
1.79	Площадь
1.80	Площадь
1.81	Площадь
1.82	Площадь
1.83	Площадь
1.84	Площадь
1.85	Площадь
1.86	Площадь
1.87	Площадь
1.88	Площадь
1.89	Площадь
1.90	Площадь
1.91	Площадь
1.92	Площадь
1.93	Площадь
1.94	Площадь
1.95	Площадь
1.96	Площадь
1.97	Площадь
1.98	Площадь
1.99	Площадь
1.100	Площадь

Примечания:
1. Размеры в метрах по осям зданий и сооружений указаны на листах 22 и 23 - Разбивочный чертеж арочных мостов.
2. Листовые размеры в метрах в метрах.

ИЗМЕНЕНИЯ	
№	Содержание
1	Исходные данные
2	...
3	...
4	...
5	...
6	...
7	...
8	...
9	...
10	...
11	...
12	...
13	...
14	...
15	...
16	...
17	...
18	...
19	...
20	...



Шифры объектов

Шифр	Наименование
01	Объекты, подлежащие сносу
02	Объекты, подлежащие сносу в будущем
03	Объекты, подлежащие сносу в будущем
04	Объекты, подлежащие сносу в будущем
05	Объекты, подлежащие сносу в будущем
06	Объекты, подлежащие сносу в будущем
07	Объекты, подлежащие сносу в будущем
08	Объекты, подлежащие сносу в будущем
09	Объекты, подлежащие сносу в будущем
10	Объекты, подлежащие сносу в будущем
11	Объекты, подлежащие сносу в будущем
12	Объекты, подлежащие сносу в будущем
13	Объекты, подлежащие сносу в будущем
14	Объекты, подлежащие сносу в будущем
15	Объекты, подлежащие сносу в будущем
16	Объекты, подлежащие сносу в будущем
17	Объекты, подлежащие сносу в будущем
18	Объекты, подлежащие сносу в будущем
19	Объекты, подлежащие сносу в будущем
20	Объекты, подлежащие сносу в будущем

История объектов

№ п/п	Наименование
1	...
2	...
3	...
4	...
5	...
6	...
7	...
8	...
9	...
10	...
11	...
12	...
13	...
14	...
15	...
16	...
17	...
18	...
19	...
20	...

История объектов

№ п/п	Наименование
1	...
2	...
3	...
4	...
5	...
6	...
7	...
8	...
9	...
10	...
11	...
12	...
13	...
14	...
15	...
16	...
17	...
18	...
19	...
20	...

Примечание:
 1. Объекты с номерами по экспликации до позиции 8
 показаны на листах 2.1 и 2.2 "Разбивочный чертеж"
 2. Лицевые размеры даны в метрах.

№ документа	ЭП
№ листа	8
Дата	...
Исполнитель	...
Проверенный	...
Утвержденный	...
Согласованный	...
Внесены изменения	...
Образованная дата	...
Образованная дата	...

1.2. В разделе 2 основной части:

1.2.1. В подразделе 2.3:

1.2.1.1. В таблице 1:

1.2.1.1.1. После строки 4.1 дополнить строкой 4.1.1 следующего содержания:

«

4.1.1	Малая ледовая арена (пристройка к основной ледовой арене)	1	3000,0	3000,0	36000,0	-
-------	--	---	--------	--------	---------	---

».

1.2.1.1.2. Строки 4.4, 4.5 изложить в следующей редакции:

«

4.4	Вспомогательное здание спортивного кластера (пункт питания)	2	475	950	3800	-
4.5	Административное здание спортивного кластера	3	2500,0	7500,0	22500,0	-

».

1.2.1.2. После абзаца девятнадцатого дополнить абзацем следующего содержания:

«Проектом планировки предлагается сформировать земельный участок, фактически занимаемый сквером «Свадебный», расположенный по адресу: наб. Спортивная, 23б, включенный в перечень зеленых зон общего пользования городского округа город Воронеж.»

1.2.2. В подразделе 2.3.1:

1.2.2.1. После абзаца десятого дополнить абзацем следующего содержания:

«- отобразить существующие красные линии, установленные постановлением администрации городского округа город Воронеж от 14.11.2023 № 1525 «Об утверждении документации по планировке территории, ограниченной пр-ктом Ленинский, ул. Димитрова, пер. Репина, ул. Брусилова, ул. Ленинградская, ул. Героев Стратосферы в городском округе город Воронеж.»».

1.2.2.2. Таблицу 4 изложить в следующей редакции:

«

№ точки	Координата X (северная)	Координата Y (восточная)
Участок 1		
1	514530.72	1302708.06
2	514544.45	1302696.82
3	514557.60	1302689.95
4	514563.48	1302689.73
5	514568.57	1302689.52
6	514597.20	1302689.38
7	514620.17	1302727.76
8	514620.28	1302739.66
9	514620.98	1302761.25
10	514622.69	1302816.75
11	514622.67	1302827.96
12	514607.29	1302924.67
13	514581.87	1303032.37
14	514521.51	1303128.31
15	514457.86	1303229.57
16	514400.05	1303308.99
17	513742.85	1303107.07
18	513595.09	1303056.27
19	513569.42	1303045.05
20	513625.73	1302862.01
21	513636.97	1302837.20
22	513895.43	1302740.67
23	514052.97	1302721.99
24	514207.46	1302713.08
25	514243.46	1302710.74
26	514264.00	1302713.81
27	514269.80	1302716.16
28	514473.92	1302732.73
29	514482.98	1302728.70
Участок 2		
1	514654.29	1302631.26
2	514614.22	1302659.14
3	514642.08	1302715.10
4	514645.70	1302737.48
5	514729.78	1302735.44
Участок 3		

№ точки	Координата X (северная)	Координата Y (восточная)
1	514651.77	1302765.61
2	514652.67	1302830.36
3	514646.97	1302896.91
4	514635.64	1302967.82
5	514619.68	1303024.88
6	514591.98	1303105.13
7	514624.60	1303116.39
Участок 4		
1	514609.12	1303137.59
2	514583.72	1303129.19
3	514558.82	1303134.47
4	514501.44	1303215.85
5	514438.09	1303327.64
6	514525.96	1303394.28
Участок 5		
1	514496.99	1303435.06
2	514434.97	1303388.02
3	514418.61	1303388.33
4	514387.43	1303426.48
5	514289.37	1303554.46
Участок 6		
1	513372.27	1303513.59
2	513425.10	1303329.39
3	513325.33	1303297.12
Участок 7		
1	513291.11	1302967.47
2	513301.60	1302932.24
3	513355.94	1302948.92
4	513447.00	1302882.37
5	513476.24	1302882.38
6	513507.47	1302930.40
7	513414.44	1303005.64
Участок 8		
1	513020.68	1302353.15
2	512907.15	1302405.84
3	512865.32	1302512.27
4	512874.08	1302650.99
5	512961.75	1302775.64
6	512977.90	1302786.34

№ точки	Координата X (северная)	Координата Y (восточная)
7	512953.49	1302862.99
8	512823.25	1302822.68
9	512523.85	1302730.02
10	512528.02	1302716.31
11	512575.88	1302641.55
12	512606.72	1302572.33
13	512671.21	1302471.51
14	512605.38	1302426.61
15	512648.98	1302358.32
16	512695.30	1302275.37
17	512690.52	1302272.93
18	512697.83	1302259.13
19	512695.87	1302255.49
20	512699.18	1302248.52
21	512696.87	1302239.62
22	512706.17	1302210.60
23	512749.84	1302208.18
24	512952.82	1302237.54
25	513048.34	1302263.32
26	513049.74	1302272.21
27	513033.02	1302325.26
Участок 9		
1	512625.43	1302199.47
2	512671.38	1302245.18
3	512625.67	1302326.98
4	512640.90	1302337.48
5	512615.57	1302376.14
6	512586.98	1302414.07
7	512329.68	1302238.61
8	512219.60	1302163.53
9	512236.27	1302121.76
10	512369.98	1302136.51
11	512396.90	1302139.79
12	512443.33	1302145.32
Участок 10		
1	512495.20	1302721.15
2	512161.33	1302617.83
3	512234.22	1302382.31
4	512313.09	1302263.59

№ точки	Координата X (северная)	Координата Y (восточная)
5	512627.98	1302478.34
6	512628.34	1302485.36
7	512597.27	1302532.28
8	512580.26	1302557.97
9	512549.28	1302627.54
10	512500.71	1302703.34
Участок 11		
1	511507.91	1302415.62
2	511627.43	1302029.43
3	511782.06	1302048.26
4	511872.37	1302064.95
5	511981.91	1302093.36
6	512088.23	1302131.29
7	512154.46	1302155.43
8	512293.26	1302250.07
9	512212.32	1302371.91
10	512138.41	1302610.73
Участок 12		
1	511489.77	1302409.97
2	511608.25	1302027.11
3	510797.32	1301880.02
4	510708.14	1302168.17
Участок 13		
1	510677.57	1302158.71
2	510041.66	1301962.64
3	510016.08	1301937.90
4	510006.77	1301919.97
5	509959.88	1301789.55
6	509963.60	1301783.89
7	509974.61	1301778.64
8	510074.00	1301849.40
9	510122.14	1301850.12
10	510428.23	1301944.45
11	510497.18	1301965.79
12	510641.22	1301886.81
13	510734.48	1301860.63
14	510766.37	1301871.84
Участок 14		
1	510116.41	1301761.98

№ точки	Координата X (северная)	Координата Y (восточная)
2	510018.31	1301690.52
3	509980.97	1301641.21
4	510050.92	1301443.17
5	510072.31	1301453.95
6	510092.59	1301467.34
7	510107.28	1301478.52
8	510117.13	1301487.45
9	510149.84	1301516.66
10	510153.81	1301537.42
11	510161.40	1301605.42
12	510194.37	1301693.04
Участок 15		
1	509960.08	1301404.20
2	509981.83	1301407.87
3	509951.73	1301543.71
4	509929.82	1301620.98
5	509909.93	1301662.25
6	509845.40	1301758.99
7	509769.35	1301817.10
8	509742.99	1301835.24
9	509719.63	1301849.65
10	509676.28	1301836.34
Участок 16		
1	509561.78	1301864.15
2	509727.86	1301916.75
3	509839.81	1301949.92
4	509864.66	1301957.58
5	509978.54	1301994.31
6	509984.84	1302000.90
7	509989.03	1302012.90

».

1.2.3. Строку 4.6 таблицы 5 подраздела 2.3.4 изложить в следующей редакции:

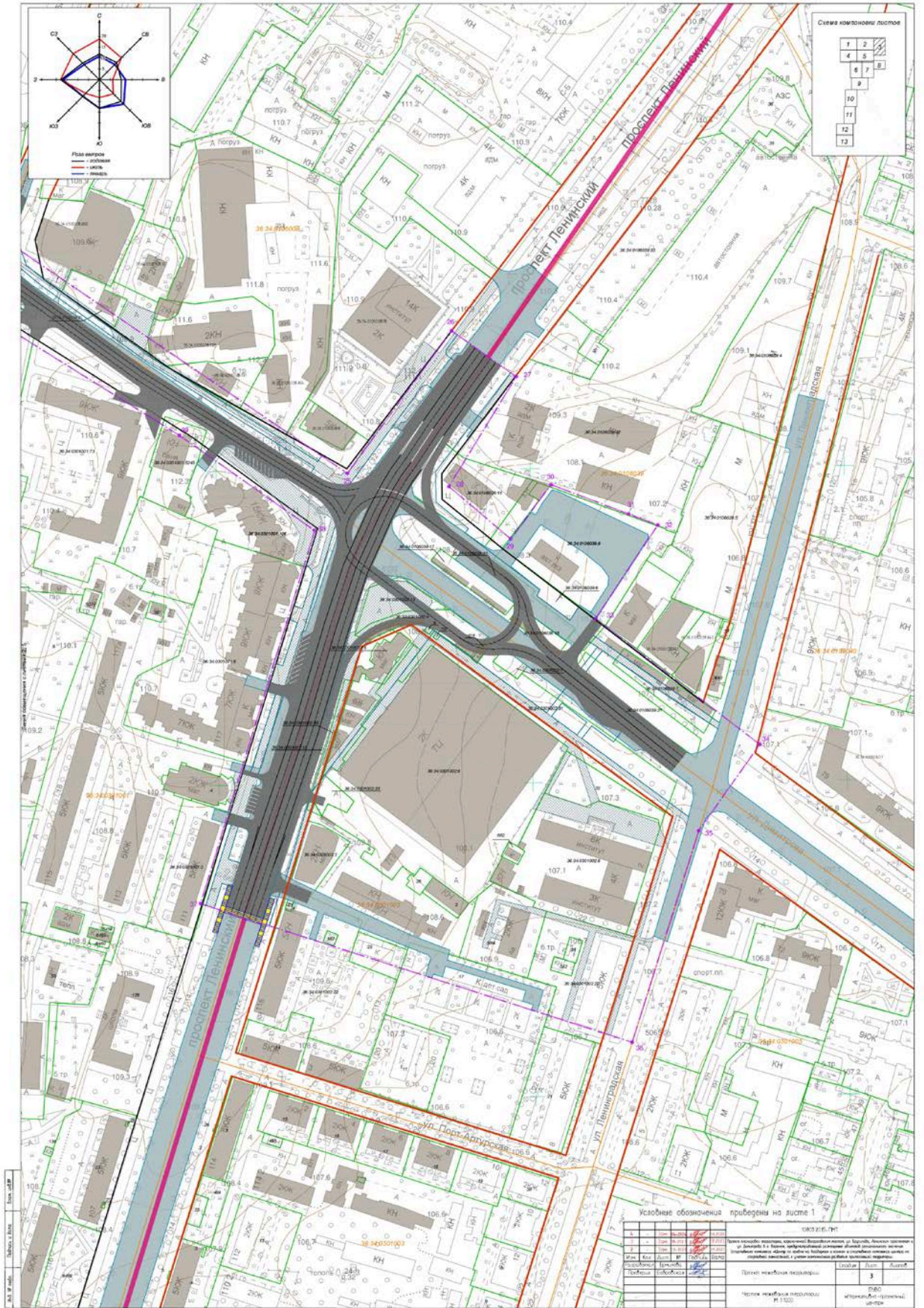
«

4.6	Объекты спортивного назначения	тыс. кв. м	59,4	114,2
-----	--------------------------------	------------	------	-------

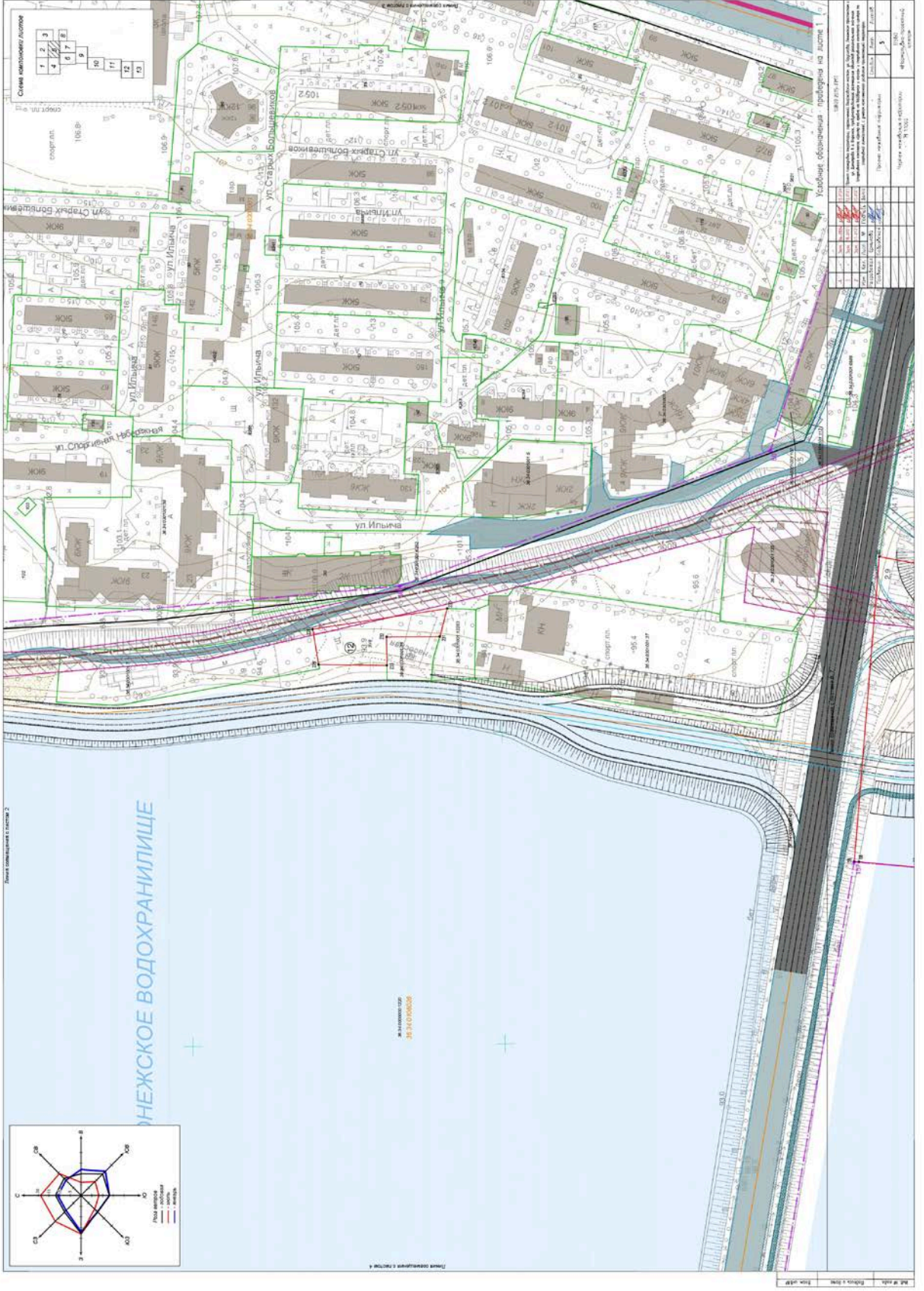
».

1.3. В разделе 3 основной части:

1.3.1. В подразделе 3.1 листы 1, 2, 3, 5, 7, 8, 11, 12 изложить в следующей редакции:

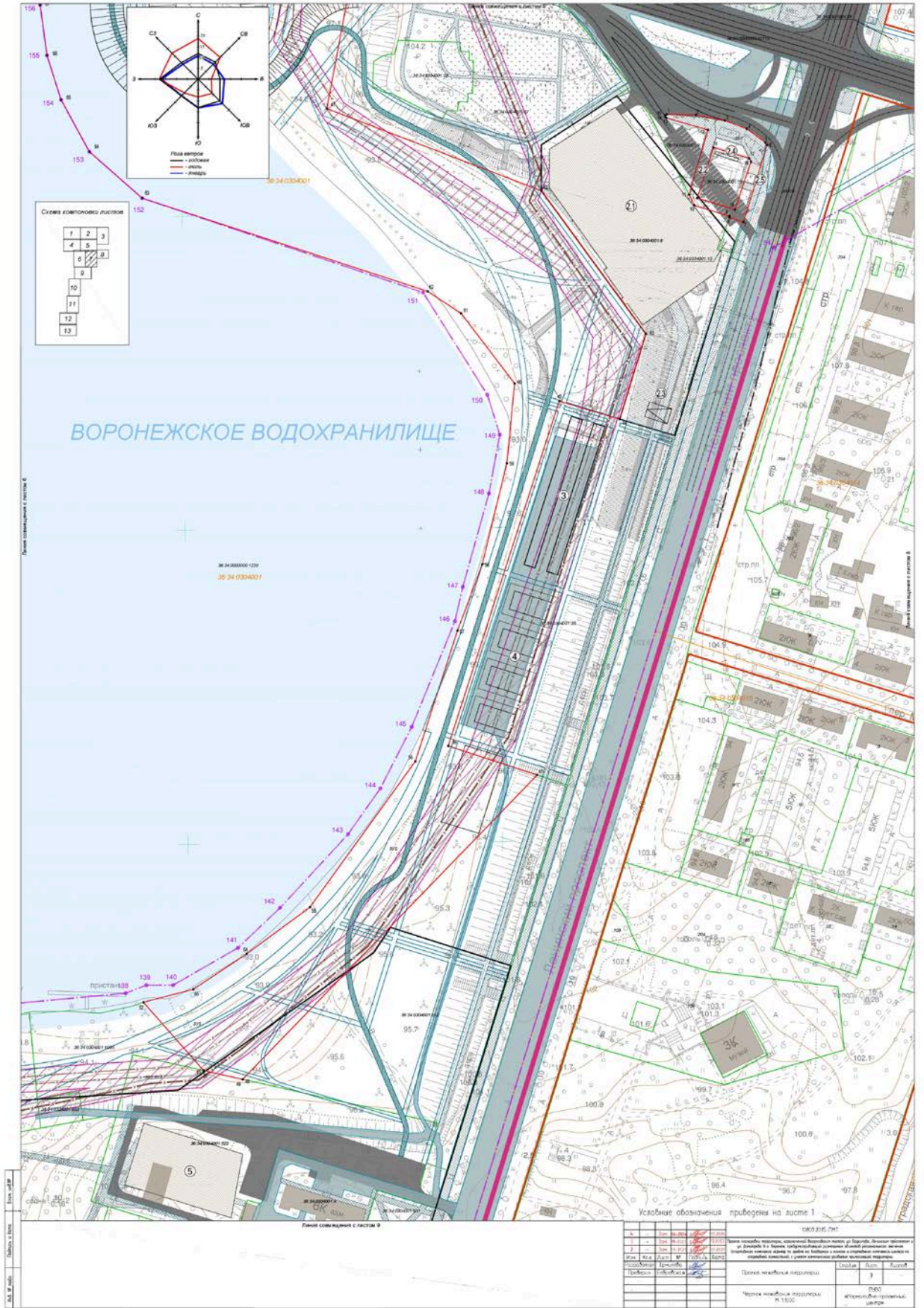


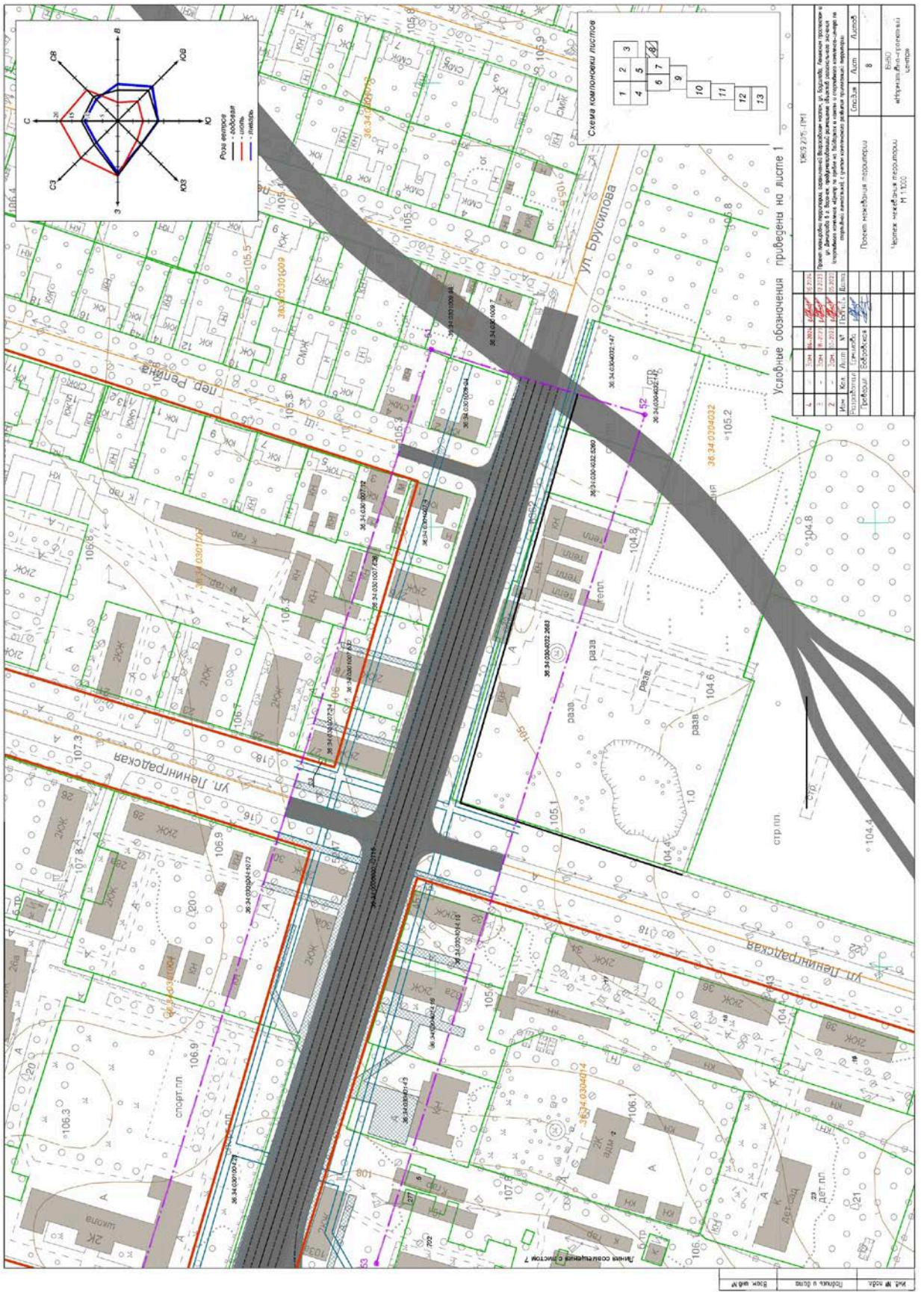
«

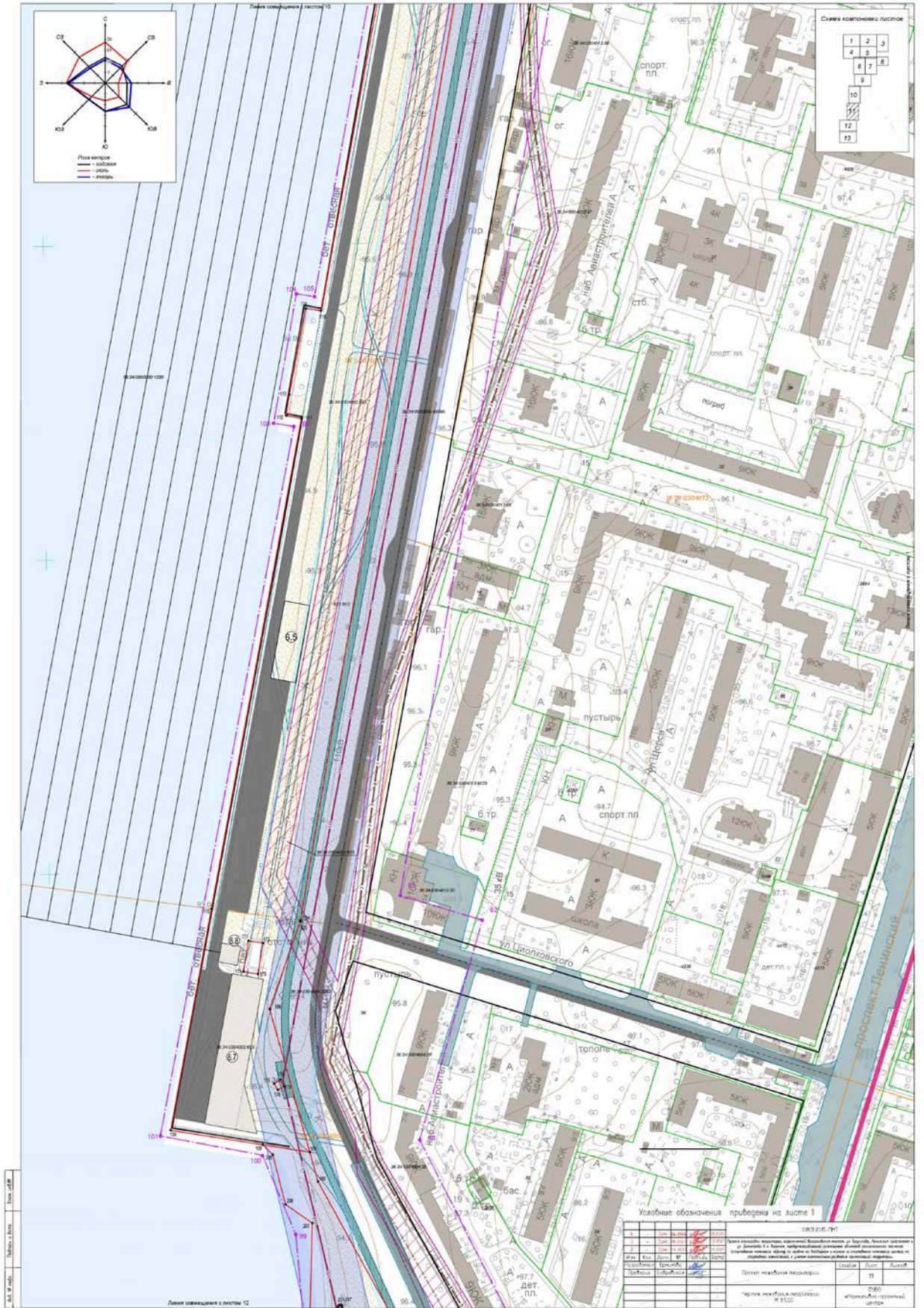


»

<<







1.3.2. В подразделе 3.2:

1.3.2.1. Абзац одиннадцатый изложить в следующей редакции:

«Проектом межевания территории предлагается образовать 7 земельных участков (ЗУ1 - ЗУ6, ЗУ8) из земель, государственная собственность на которые не разграничена.»

1.3.2.2. После абзаца семнадцатого дополнить абзацами следующего содержания:

«- изменить вид разрешенного использования «Штрафная площадка» на «Обеспечение занятий спортом в помещениях» (код 5.1.2) для земельного участка с кадастровым номером 36:34:0106026:2;

- изменить вид разрешенного использования «Бульвар «Чернавская дамба» на «Обеспечение занятий спортом в помещениях» (код 5.1.2) для земельного участка с кадастровым номером 36:34:0106026:11;

- изменить вид разрешенного использования «Бульвар «Чернавская дамба» на «Обеспечение занятий спортом в помещениях» (код 5.1.2) для земельного участка с кадастровым номером 36:34:0106026:12.

После изменения вида разрешенного использования предусмотрено образование земельного участка ЗУ7 путем объединения трех земельных участков с кадастровыми номерами 36:34:0106026:11, 36:34:0106026:2 и 36:34:0106026:12.»

1.3.2.3. В таблице 6:

1.3.2.3.1. В графе 4 строки 1 цифры «1922» заменить цифрами «1442».

1.3.2.3.2. После строки 7 дополнить строками 8, 9, 10 следующего содержания:

«

8	-	ЗУ6	24116	Образование земельного участка из земель, государственная собственность на которые не разграничена	Земли населенных пунктов	Территория общего пользования
---	---	-----	-------	--	--------------------------	-------------------------------

9	36:34:0106026:11 36:34:0106026:2 36:34:0106026:12	ЗУ7	1981	Образование земельного участка путем объединения	Земли населенных пунктов	-
10	-	ЗУ8	1760	Образование земельного участка из земель, государственная собственность на которые не разграничена	Земли населенных пунктов	Территория общего пользования

».

1.3.2.4. В таблице 7:

1.3.2.4.1. Строку 1 изложить в следующей редакции:

«

1	ЗУ1	1442	Благоустройство территории (12.0.2)	1	513495.67	1302962.25
				2	513495.24	1302980.84
				3	513491.74	1302999.10
				4	513486.54	1303013.07
				5	513477.70	1303025.08
				6	513476.21	1303026.11
				7	513427.15	1303011.09
				8	513429.94	1303002.02
				9	513430.80	1303002.30
				10	513437.72	1302979.72
				11	513444.44	1302976.44
				12	513485.74	1302988.40
				13	513493.44	1302961.85
				14	513494.05	1302961.36
				15	513495.15	1302961.27
				1	513495.67	1302962.25
				16	513474.58	1302992.00
				17	513467.59	1303014.77
				18	513465.50	1303015.79
19	513435.00	1303005.68				
20	513442.38	1302981.61				
16	513474.58	1302992.00				

».

1.3.2.4.2. В строке 6 слова «Спорт (5.1)» заменить словами «Водный спорт (5.1.5)».

1.3.2.4.3. После строки 7 дополнить строками 8, 9, 10 следующего содержания:

«

				108	510649.31	1301814.26
				107	510644.63	1301844.25
				180	510625.89	1301849.50
				181	510538.08	1301897.66
				182	510530.05	1301881.44
				183	510467.04	1301882.04
				184	510440.57	1301870.65
				185	510409.85	1301868.11
				186	510266.77	1301820.99
				187	510205.98	1301775.62
				188	510195.89	1301812.25
				189	510200.42	1301820.74
				190	510207.44	1301833.97
				191	510153.76	1301817.31
				192	510110.36	1301768.02
				193	510116.41	1301761.98
				194	510194.37	1301693.04
				195	510204.59	1301685.07
				196	510215.04	1301706.28
				197	510239.99	1301739.98
				198	510258.06	1301759.20
8	ЗУ6	24116	Благоустройство территории (12.0.2)	199	510320.11	1301810.51
				200	510350.84	1301828.61
				201	510380.83	1301832.83
				202	510415.27	1301836.05
				203	510462.16	1301836.87
				204	510472.04	1301856.97
				205	510491.66	1301858.14
				206	510502.69	1301843.54
				207	510599.36	1301845.85
				208	510611.35	1301828.77
				209	510642.99	1301820.70
				108	510649.31	1301814.26
				210	510547.41	1301863.58
				211	510547.00	1301864.58
				212	510546.02	1301865.00
				213	510545.02	1301864.60
				214	510544.61	1301863.61
				215	510545.01	1301862.62
				216	510545.99	1301862.20
				217	510546.99	1301862.60
				210	510547.41	1301863.58
9	ЗУ7	1981	Обеспечение занятий	218	514600.56	1302402.04

			спортом в помещениях (код 5.1.2)	219	514604.23	1302429.31
				220	514603.68	1302440.97
				221	514602.24	1302452.58
				222	514576.69	1302447.62
				223	514572.33	1302446.77
				224	514541.01	1302414.61
				225	514580.93	1302406.19
				226	514587.71	1302404.76
				227	514599.47	1302402.27
				218	514600.56	1302402.04
10	ЗУ8	1760	Благоустройство территории (12.0.2)	228	513948.21	1302693.34
				229	513951.99	1302716.06
				230	513865.84	1302729.31
				231	513870.59	1302711.31
				232	513904.74	1302711.11
				233	513904.51	1302692.84
				228	513948.21	1302693.34

».

1.3.2.5. Таблицу 8 изложить в следующей редакции:

«Таблица 8

Сведения о границах территории, применительно к которой осуществляется подготовка проекта межевания территории

№ п/п	Координаты	
	X	Y
1	514583.55	1302265.36
2	514588.13	1302287.37
3	514600.54	1302372.41
4	514599.48	1302402.19
5	514600.57	1302401.96
6	514604.24	1302429.23
7	514603.69	1302440.89
8	514602.25	1302452.50
9	514593.67	1302497.59
10	514599.27	1302508.03
11	514597.80	1302510.75
12	514578.23	1302518.70
13	514567.18	1302530.54
14	514562.63	1302545.68
15	514558.31	1302554.22
16	514547.32	1302567.10
17	514552.27	1302574.20
18	514577.43	1302614.88
19	514596.20	1302604.29
20	514651.05	1302710.30
21	514659.10	1302814.61
22	514641.92	1302962.17
23	514619.91	1303035.96

№ п/п	Координаты	
	X	Y
24	514581.10	1303113.76
25	514435.14	1303327.94
26	514526.03	1303394.24
27	514496.74	1303435.41
28	514426.83	1303392.57
29	514393.46	1303431.91
30	514427.98	1303457.53
31	514409.33	1303506.91
32	514402.31	1303525.58
33	514342.74	1303486.01
34	514262.59	1303590.52
35	514207.70	1303551.65
36	514072.92	1303509.24
37	514161.14	1303234.46
38	514398.74	1303307.11
39	514459.35	1303221.02
40	514576.73	1303032.85
41	514620.69	1302829.33
42	514618.40	1302728.02
43	514596.64	1302690.39
44	514557.74	1302690.79
45	514532.22	1302709.34
46	514473.88	1302734.05
47	514270.99	1302718.12
48	514243.05	1302712.09
49	513896.32	1302743.70
50	513658.62	1302830.78
51	513438.25	1303533.79
52	513342.01	1303504.33
53	513462.90	1303122.13
54	513410.95	1303030.12
55	512535.49	1302761.11
56	512472.65	1302741.75
57	512558.85	1302460.86
58	512120.84	1302162.41
59	511977.95	1302109.86
60	511629.81	1302039.64
61	510808.06	1301901.82
62	510792.31	1301954.11
63	510652.44	1301914.27
64	510513.80	1301984.33
65	510118.87	1301865.96
66	509968.16	1301789.74
67	510023.82	1301931.40
68	510049.18	1301956.79
69	510183.22	1301997.08
70	510165.52	1302052.12
71	510045.89	1302014.40
72	509985.04	1302012.79
73	509556.27	1301882.13
74	509573.52	1301825.85
75	509655.85	1301851.21
76	509869.24	1301695.98

№ п/п	Координаты	
	X	Y
77	509971.84	1301366.42
78	510015.25	1301376.92
79	510049.11	1301386.87
80	510107.45	1301420.86
81	510132.53	1301439.92
82	510154.53	1301461.50
83	510171.57	1301485.62
84	510186.25	1301524.08
85	510194.35	1301589.69
86	510196.32	1301666.56
87	510199.59	1301674.56
88	510215.05	1301706.20
89	510240.00	1301739.90
90	510258.07	1301759.12
91	510320.12	1301810.43
92	510350.85	1301828.53
93	510380.84	1301832.75
94	510415.28	1301835.97
95	510462.17	1301836.79
96	510472.05	1301856.89
97	510491.67	1301858.06
98	510502.70	1301843.46
99	510592.23	1301835.39
100	510642.69	1301814.18
101	510654.90	1301749.17
102	511106.69	1301834.20
103	511108.74	1301821.30
104	511191.26	1301835.75
105	511189.40	1301847.24
106	511448.46	1301894.56
107	511450.57	1301883.52
108	511679.73	1301924.76
109	511677.88	1301937.30
110	511953.29	1301986.78
111	511955.44	1301976.37
112	512067.21	1301995.88
113	512064.89	1302008.38
114	512131.48	1302017.94
115	512147.34	1302028.09
116	512297.00	1302047.08
117	512303.11	1302038.24
118	512402.89	1302058.25
119	512399.62	1302067.83
120	512734.03	1302121.79
121	512967.86	1302173.47
122	512971.02	1302162.13
123	513064.37	1302181.33
124	513065.94	1302172.28
125	513106.33	1302185.39
126	513146.46	1302250.00
127	513147.74	1302285.92
128	513142.99	1302285.83
129	513143.78	1302323.63

№ п/п	Координаты	
	X	Y
130	513039.59	1302408.00
131	513031.72	1302400.36
132	513012.61	1302405.74
133	512986.87	1302422.01
134	512965.86	1302421.51
135	512952.89	1302438.29
136	512922.95	1302480.30
137	512926.77	1302518.64
138	512935.97	1302617.75
139	512941.12	1302630.90
140	512941.12	1302647.92
141	512964.87	1302689.22
142	512990.38	1302716.04
143	513037.28	1302759.37
144	513066.41	1302779.87
145	513105.61	1302799.88
146	513172.82	1302827.36
147	513194.74	1302832.35
148	513254.29	1302849.02
149	513291.65	1302855.95
150	513317.09	1302847.99
151	513382.25	1302807.11
152	513442.27	1302628.21
153	513471.83	1302594.61
154	513504.96	1302576.56
155	513533.21	1302567.57
156	513565.23	1302563.23
157	513605.01	1302566.70
158	513745.59	1301736.08
159	513764.01	1301569.63
160	513752.66	1301558.98
161	513715.67	1301558.33
162	513683.12	1301562.02
163	513629.08	1301574.98
164	513625.74	1301564.83
165	513698.41	1301547.38
166	513783.52	1301546.44
167	513821.99	1301547.84
168	513867.46	1301561.80
169	513934.02	1301598.59
170	514037.62	1301672.44
171	514049.94	1301686.10
172	514084.99	1301721.81
173	514095.06	1301720.47
174	514099.90	1301721.31
175	514171.61	1301756.12
176	514189.19	1301772.29
177	514492.23	1302242.04
178	514565.97	1302250.16
179	514577.61	1302258.43
180	514579.99	1302265.88
1	514583.55	1302265.36

2. Контроль за исполнением настоящего постановления возложить на заместителя председателя Правительства Воронежской области Кузнецова К.Ю.

Губернатор
Воронежской области



А.В. Гусев