



ВОРОНЕЖСКАЯ ОБЛАСТЬ

ЗАКОН

О ВНЕСЕНИИ ИЗМЕНЕНИЙ В ОТДЕЛЬНЫЕ ЗАКОНОДАТЕЛЬНЫЕ АКТЫ ВОРОНЕЖСКОЙ ОБЛАСТИ

Принят областной Думой 28 марта 2024 года

Статья 1

Внести в Закон Воронежской области от 15 октября 2004 года № 63-ОЗ «Об установлении границ, наделении соответствующим статусом, определении административных центров отдельных муниципальных образований Воронежской области» (Коммуна, 2004, 26 октября; 2004, 2 ноября; 2004, 6 ноября; 2004, 11 ноября; 2004, 13 ноября; 2004, 16 ноября; 2004, 20 ноября; 2004, 23 ноября; 2004, 25 ноября; 2004, 2 декабря; информационная система «Портал Воронежской области в сети Интернет» (www.govvrn.ru), 2021, 30 марта) следующие изменения:

1) в разделе «Текстовое описание границ Калачеевского муниципального района Воронежской области» приложения 6.1:

а) подраздел II изложить в следующей редакции:

«II. Линия прохождения границы Калачеевского муниципального района по смежеству с Волгоградской областью

От точки стыка 61000 границ Калачеевского, Воробьевского муниципальных районов и Волгоградской области линия границы идет в юго-восточном направлении по западной стороне лесной полосы, пересекает балку, далее по сельскохозяйственным угодьям, затем пересекает лесной массив, далее по сельскохозяйственным угодьям, по балке, затем пересекает реку Манина, далее по балке до точки 61014.

От точки 61014 линия границы идет в северо-восточном направлении по балке, по сельскохозяйственным угодьям, пересекает балку, по северной стороне лесной полосы, по сельскохозяйственным угодьям, по южной стороне лесной полосы, по краю лесной полосы до точки 61024.

От точки 61024 линия границы идет в юго-восточном направлении по восточной стороне лесной полосы, пересекает балку Карандык, по древесно-кустарниковой растительности, по сельскохозяйственным угодьям, по балке, по балке вдоль западной стороны лесной полосы, по краю лесной полосы до точки 6103401.

От точки 6103401 линия границы идет в юго-западном направлении по южной стороне лесной полосы, пересекает балку, по сельскохозяйственным угодьям, по балке, по северной стороне плотины пруда, по южной стороне лесной полосы, по сельскохозяйственным угодьям, пересекает балку Иваникина, по восточной стороне лесной полосы, между двух лесных полос до точки стыка 105659936 границ Коренновского, Манинского сельских поселений Калачеевского муниципального района и Волгоградской области.

От точки стыка 105659936 линия границы идет в юго-западном направлении между двух лесных полос, по восточной стороне лесного массива, по сельскохозяйственным угодьям до точки 61062.

От точки 61062 линия границы идет в юго-восточном направлении по сельскохозяйственным угодьям, по балке Подлипки, пересекает автомобильную дорогу, по балке Подлипки, пересекает ручей, по балке Подлипки, по восточной стороне лесной полосы, по сельскохозяйственным угодьям, пересекает балку, по западной стороне лесной полосы, пересекает балку, по восточной стороне лесной полосы, пересекает балку, по восточной стороне лесной полосы, по сельскохозяйственным угодьям, по лесной полосе, снова по сельскохозяйственным угодьям, далее по балке до точки стыка 10008023 границ Манинского, Советского сельских поселений Калачеевского муниципального района и Волгоградской области.

От точки стыка 10008023 линия границы идет в юго-восточном направлении по балке, между двух лесных полос, по сельскохозяйственным угодьям, по восточной стороне лесной полосы, по сельскохозяйственным угодьям, по западной стороне лесной полосы до точки 61097.

От точки 61097 линия границы идет в юго-западном направлении по сельскохозяйственным угодьям, по западной стороне лесной полосы, далее по балке Лопатина до точки стыка 10009909 границ Советского, Скрипнянского сельских поселений Калачеевского муниципального района и Волгоградской области.

От точки стыка 10009909 линия границы идет в юго-западном направлении по балке Лопатина, далее по западной стороне лесной полосы, пересекает балку, снова по западной стороне лесной полосы, пересекает балку, затем по восточной стороне лесной полосы, по сельскохозяйственным угодьям, снова по восточной стороне лесной полосы, пересекает яр Перерезанный, далее между двух лесных полос, по западной стороне лесной полосы, по балке, пересекает реку Криуша, снова по балке, далее по восточной стороне лесной полосы, пересекает балку, по восточной стороне лесной полосы, затем по сельскохозяйственным угодьям, снова по восточной стороне лесной полосы, по южной стороне лесной полосы, пересекает

пруд в яру Безымянном, затем между двух лесных полос, пересекает балку Вязовая, далее по сельскохозяйственным угодьям до точки стыка 61132 границ Скрипнянского, Новокриушанского сельских поселений Калачеевского муниципального района и Волгоградской области.

От точки стыка 61132 линия границы идет в юго-западном направлении по сельскохозяйственным угодьям до точки 61133.

От точки 61133 линия границы идет в юго-восточном направлении по сельскохозяйственным угодьям, пересекает автомобильную дорогу, далее по краю лесной полосы, затем по сельскохозяйственным угодьям, пересекает балку Белая Круча до точки стыка 62000 границ Калачеевского муниципального района, Волгоградской и Ростовской областей.

Протяженность границы Калачеевского муниципального района по смежеству с Волгоградской областью составляет 64677,9 м.»;

б) в абзаце десятом подраздела VI цифры «296841,5» заменить цифрами «296920,1»;

2) в приложении 6.2:

а) карту-схему границ Калачеевского муниципального района Воронежской области изложить в следующей редакции:

б) в перечне координат характерных точек границ Калачеевского муниципального района Воронежской области:

- строку 341 изложить в следующей редакции:

«

341	59266008	398416.38	2245246.64
-----	----------	-----------	------------

»;

- строку 357 изложить в следующей редакции:

«

357	61000	399442.34	2245147.82
-----	-------	-----------	------------

»;

- после строки 357 дополнить строкой 357.1 следующего содержания:

«

357.1	6100001	399440.72	2245148.82
-------	---------	-----------	------------

»;

- строку 359 исключить;

- строку 369 изложить в следующей редакции:

«

369	61008	397098.27	2246585.23
-----	-------	-----------	------------

»;

- строку 371 исключить;

- строку 375 изложить в следующей редакции:

«

375	61009	396642.91	2246864.75
-----	-------	-----------	------------

»;

- строку 377 изложить в следующей редакции:

«

377	61011	396316.13	2247065.32
-----	-------	-----------	------------

»;

- после строки 379 дополнить строками 379.1 – 379.3 следующего содержания:

«

379.1	6101301	395639.68	2247482.96
379.2	6101302	395545.09	2247541.33
379.3	6101303	395522.60	2247555.21

»;

- после строки 380 дополнить строкой 380.1 следующего содержания:

«

380.1	610140101	395473.51	2247595.93
-------	-----------	-----------	------------

»;

- строку 389 исключить;

- строки 398 – 568 изложить в следующей редакции:

«

398	6102102	395711.02	2251242.87
399	61022	395705.68	2251287.37
400	6102201	395717.94	2251461.52
401	61023	395726.03	2251721.12
402	6102301	395738.85	2251844.34
403	10565556	395744.12	2251970.60
404	61024	395794.50	2252543.61
405	61026	395122.33	2252801.16
406	6102601	394694.50	2252967.73
407	610260101	394689.74	2252969.58
408	61027	394656.29	2252982.60
409	61028	394532.15	2253032.03
410	6102801	394335.80	2253108.74
411	61029	394272.71	2253133.33
412	10565609	394223.50	2253152.45
413	61030	394130.88	2253188.45
414	61031	393814.40	2253311.45
415	10565651	393527.55	2253423.81
416	10570855	393033.09	2253621.17
417	61034	392359.30	2253880.07
418	6103401	391890.90	2254054.80
419	61035	391881.50	2254052.50
420	10570857	391813.92	2253835.43
421	61036	391640.65	2253278.90
422	610360101	391637.64	2253269.19
423	6103601	391497.48	2252816.65
424	61037	391492.97	2252802.09
425	6103701	391490.68	2252794.17
426	10565796	391427.36	2252574.93
427	61038	391347.06	2252296.90
428	6103801	391278.80	2252106.75
429	6103802	391195.47	2251801.12
430	6103803	391189.55	2251779.66
431	61039	391195.77	2251708.18
432	6103901	391170.83	2251601.88
433	6103902	391149.82	2251555.09

434	10572444	391112.42	2251525.43
435	10572445	391007.52	2251180.85
436	61041	390911.89	2250872.42
437	61042	390811.00	2250538.12
438	10565870	390589.89	2250390.74
439	61043	390394.88	2250260.76
440	6104301	390249.75	2250161.01
441	61044	390116.07	2250066.49
442	10565897	389981.11	2249978.35
443	6104401	389717.67	2249802.55
444	6104402	389693.01	2249786.09
445	61045	389661.07	2249764.78
446	61046	389478.88	2249641.82
447	61047	389170.55	2249435.94
448	6104701	389056.90	2249359.90
449	6104703	388910.58	2249262.00
450	6104704	388887.34	2249246.45
451	61048	388787.23	2249179.47
452	61049	388466.95	2248964.66
453	10565931	388297.41	2248851.31
454	61050	388127.51	2248737.72
455	105659936	387693.76	2248451.76
456	61052	387129.29	2248065.37
457	61053	386881.63	2247896.09
458	61054	386443.03	2247602.25
459	61055	385992.97	2247308.15
460	10574003	385168.41	2246761.05
461	61058	384657.60	2246414.99
462	61060	383911.17	2245918.83
463	61062	383511.21	2245638.51
464	61063	383142.42	2245879.70
465	61064	382773.11	2246108.68
466	61065	382603.72	2246217.52
467	61066	382515.47	2246271.74
468	610660101	382418.81	2246331.13
469	6106601	382408.78	2246337.30
470	61067	382401.22	2246341.94

471	61068	382165.72	2246491.85
472	61069	382009.96	2246591.22
473	61072	380946.46	2247269.60
474	61073	380311.74	2247653.11
475	61075	379604.39	2248080.49
476	61076	379189.77	2248331.33
477	10575864	378990.99	2248451.59
478	6107702	378907.34	2248504.99
479	6107701	378813.09	2248563.69
480	61077	378170.22	2248963.78
481	61078	377603.27	2249312.02
482	61079	377142.38	2249601.21
483	6107901	377070.96	2249653.11
484	61081	376180.33	2250196.96
485	61082	375671.48	2250513.80
486	61084	375110.41	2250873.68
487	61085	374907.92	2250994.87
488	10007062	374594.18	2251070.23
489	61086	374475.05	2251100.61
490	10576050	374407.29	2251115.47
491	61087	373920.96	2251259.88
492	6108701	373349.23	2251428.11
493	61088	373306.87	2251434.83
494	61089	372875.85	2251559.06
495	61090	372509.76	2251661.65
496	6109001	372378.32	2251700.00
497	10008023	372098.96	2251781.51
498	61091	372019.88	2251813.41
499	6109101	371719.49	2251897.42
500	61092	371556.30	2251940.04
501	6109201	371205.67	2252042.67
502	6109202	371194.72	2252045.87
503	61093	370811.29	2252158.09
504	61094	370608.04	2252231.41
505	10576269	369566.92	2252532.06
506	61097	368375.97	2252888.21
507	61098	368363.03	2252872.54

508	6109801	367939.09	2252638.00
509	61099	367674.83	2252491.80
510	6109901	367290.30	2252270.22
511	61100	367278.12	2252263.20
512	6110001	367150.77	2252191.36
513	6110002	367118.50	2252173.22
514	61101	367034.24	2252125.85
515	10009909	366624.52	2251893.69
516	61102	366453.53	2251796.81
517	6110201	366325.44	2251723.97
518	61103	366101.85	2251596.83
519	61104	365824.94	2251440.06
520	6110401	365764.54	2251406.29
521	61105	365636.62	2251334.76
522	10569358	365375.35	2251186.61
523	6110601	365317.58	2251153.85
524	61106	365126.10	2251045.27
525	10569356	365122.10	2251043.01
526	6110701	364728.25	2250819.84
527	61107	364705.58	2250806.99
528	61108	364591.24	2250738.56
529	61109	364298.47	2250574.46
530	61110	364027.93	2250424.41
531	6111001	363695.09	2250235.33
532	61111	363389.33	2250061.63
533	61112	363043.42	2249865.46
534	61113	362920.01	2249793.02
535	6111301	362686.89	2249660.20
536	10011273	362670.78	2249651.02
537	61114	362514.84	2249562.16
538	61115	362417.22	2249511.60
539	61116	361446.46	2248959.71
540	61117	361054.01	2248747.11
541	10569359	360479.62	2248433.28
542	61118	360024.27	2248184.85
543	61119	359331.96	2247793.76
544	61120	359020.35	2247595.77

545	6112001	358771.70	2247423.47
546	6112002	358654.56	2247358.32
547	6112003	358515.41	2247294.22
548	6112004	358218.68	2247135.77
549	10011951	358070.55	2247053.22
550	61121	357702.19	2246848.64
551	10569645	357490.33	2246731.94
552	61122	357241.57	2246594.93
553	6112201	356879.96	2246391.53
554	6112202	356664.01	2246271.95
555	61123	356300.84	2246074.67
556	10569647	355854.17	2245827.47
557	61124	355831.22	2245814.77
558	61125	355054.00	2245386.92
559	61126	354831.48	2245078.30
560	6112601	354775.96	2244946.33
561	6112602	354725.14	2244869.26
562	61127	354670.36	2244821.79
563	61129	354290.57	2244260.09
564	61130	354010.55	2243842.88
565	61131	353563.79	2243173.25
566	61132	353563.01	2243172.13
567	6113301	353511.84	2243098.88
568	61133	353367.97	2242882.60

»;

- после строки 568 дополнить строками 568.1 – 568.8 следующего содержания:

«

568.1	61134	352128.65	2243503.12
568.2	6113401	351750.13	2243692.89
568.3	6113402	351743.44	2243696.24
568.4	61135	351589.53	2243773.41
568.5	6113501	351221.30	2243959.42
568.6	61136	351158.39	2243991.19
568.7	6113601	351147.85	2243996.44
568.8	6113602	351143.98	2243998.37

»;

3) в приложении 6.3:

а) в разделе «Текстовое описание границ Коренновского сельского поселения Калачеевского муниципального района Воронежской области»:

- подраздел II изложить в следующей редакции:

«II. Линия прохождения границы Коренновского сельского поселения по смежеству с Волгоградской областью

От точки стыка 61000 границ Коренновского сельского поселения, Воробьёвского муниципального района и Волгоградской области линия границы идет в юго-восточном направлении по западной стороне лесной полосы, пересекает балку, далее по сельскохозяйственным угодьям, затем пересекает лесной массив, далее по сельскохозяйственным угодьям, по балке, затем пересекает реку Манина, далее по балке до точки 61014.

От точки 61014 линия границы идет в северо-восточном направлении по балке, по сельскохозяйственным угодьям, пересекает балку, по северной стороне лесной полосы, по сельскохозяйственным угодьям, далее по южной стороне лесной полосы, по краю лесной полосы до точки 61024.

От точки 61024 линия границы идет в юго-восточном направлении по восточной стороне лесной полосы, пересекает балку Карандык, по древесно-кустарниковой растительности, по сельскохозяйственным угодьям, по балке, по балке вдоль западной стороны лесной полосы, по краю лесной полосы до точки 6103401.

От точки 6103401 линия границы идет в юго-западном направлении по южной стороне лесной полосы, пересекает балку, по сельскохозяйственным угодьям, по балке, по северной стороне плотины пруда, по южной стороне лесной полосы, по сельскохозяйственным угодьям, пересекает балку Иваникина, по восточной стороне лесной полосы, между двух лесных полос до точки стыка 105659936 границ Коренновского, Манинского сельских поселений и Волгоградской области.

Протяженность границы Коренновского сельского поселения по смежеству с Волгоградской областью составляет 21273 м.»;

- в подразделе III:

в абзаце шестом цифры «11140,1» заменить цифрами «11148,1»;

в абзаце седьмом цифры «50325,7» заменить цифрами «50369,3»;

б) в разделе «Текстовое описание границ Манинского сельского поселения Калачеевского муниципального района Воронежской области»:

- в абзаце шестом подраздела II цифры «11140,1» заменить цифрами «11148,1»;

- подраздел III изложить в следующей редакции:

«III. Линия прохождения границы Манинского сельского поселения по смежеству с Волгоградской областью

От точки стыка 105659936 границ Манинского, Коренновского сельских поселений и Волгоградской области линия границы идет в юго-западном направлении между двух лесных полос, по восточной стороне лесного массива, по сельскохозяйственным угодьям до точки 61062.

От точки 61062 линия границы идет в юго-восточном направлении по сельскохозяйственным угодьям, по балке Подлипки, пересекает авто-

мобильную дорогу, по балке Подлипки, пересекает ручей, по балке Подлипки, по восточной стороне лесной полосы, по сельскохозяйственным угодьям, пересекает балку, по западной стороне лесной полосы, пересекает балку, по восточной стороне лесной полосы, пересекает балку, по восточной стороне лесной полосы, по сельскохозяйственным угодьям, по лесной полосе, снова по сельскохозяйственным угодьям, далее по балке до точки стыка 10008023 границ Манинского, Советского сельских поселений и Волгоградской области.

Протяженность границы Манинского сельского поселения по смежеству с Волгоградской областью составляет 18102,3 м.»;

- в абзаце седьмом подраздела VI цифры «71312,9» заменить цифрами «71333,8»;

в) в разделе «Текстовое описание границ Новокриушанского сельского поселения Калачеевского муниципального района Воронежской области»:

- в абзаце третьем подраздела III цифры «13562,3» заменить цифрами «13560,3»;

- в подразделе IV:

абзац второй изложить в следующей редакции:

«От точки 61133 линия границы идет в юго-восточном направлении по сельскохозяйственным угодьям, пересекает автомобильную дорогу, далее по краю лесной полосы, затем по сельскохозяйственным угодьям, пересекает балку Белая Круча до точки стыка 62000 границ Новокриушанского сельского поселения, Волгоградской и Ростовской областей.»;

в абзаце третьем цифры «3438,3» заменить цифрами «3439,4»;

- в абзаце шестом подраздела VI цифры «77449,1» заменить цифрами «77448,2»;

г) в разделе «Текстовое описание границ Скрипнянского сельского поселения Калачеевского муниципального района Воронежской области»:

- подраздел II изложить в следующей редакции:

«II. Линия прохождения границы Скрипнянского сельского поселения по смежеству с Волгоградской областью

От точки стыка 10009909 границ Скрипнянского, Советского сельских поселений и Волгоградской области линия границы идет в юго-западном направлении по балке Лопатина, далее по западной стороне лесной полосы, пересекает балку, снова по западной стороне лесной полосы, пересекает балку, затем по восточной стороне лесной полосы, по сельскохозяйственным угодьям, снова по восточной стороне лесной полосы, пересекает яр Перерезанный, далее между двух лесных полос, по западной стороне лесной полосы, по балке, пересекает реку Криуша, снова по балке, далее по восточной стороне лесной полосы, пересекает балку, по восточной стороне лесной полосы, затем по сельскохозяйственным угодьям, снова по восточной стороне лесной полосы, по южной стороне лесной полосы, пересекает пруд в яру Безымянном, затем между двух лесных полос, пересекает балку Вязовая, далее по сельскохозяйственным угодьям до точки

стыка 61132 границ Скрипнянского, Новокриушанского сельских поселений и Волгоградской области.

Протяженность границы Скрипнянского сельского поселения по смежеству с Волгоградской областью составляет 15960,1 м.»;

- в подразделе III:

в абзаце третьем цифры «13562,3» заменить цифрами «13560,3»;

в абзаце четвертом цифры «37968» заменить цифрами «37979,1»;

д) в разделе «Текстовое описание границ Советского сельского поселения Калачеевского муниципального района Воронежской области»:

- подраздел II изложить в следующей редакции:

«II. Линия прохождения границы Советского сельского поселения по смежеству с Волгоградской областью

От точки стыка 10008023 границ Советского, Манинского сельских поселений и Волгоградской области линия границы идет в юго-восточном направлении по балке, между двух лесных полос, по сельскохозяйственным угодьям, по восточной стороне лесной полосы, по сельскохозяйственным угодьям, по западной стороне лесной полосы до точки 61097.

От точки 61097 линия границы идет в юго-западном направлении по сельскохозяйственным угодьям, по западной стороне лесной полосы, по балке Лопатина до точки стыка 10009909 границ Советского, Скрипнянского сельских поселений и Волгоградской области.

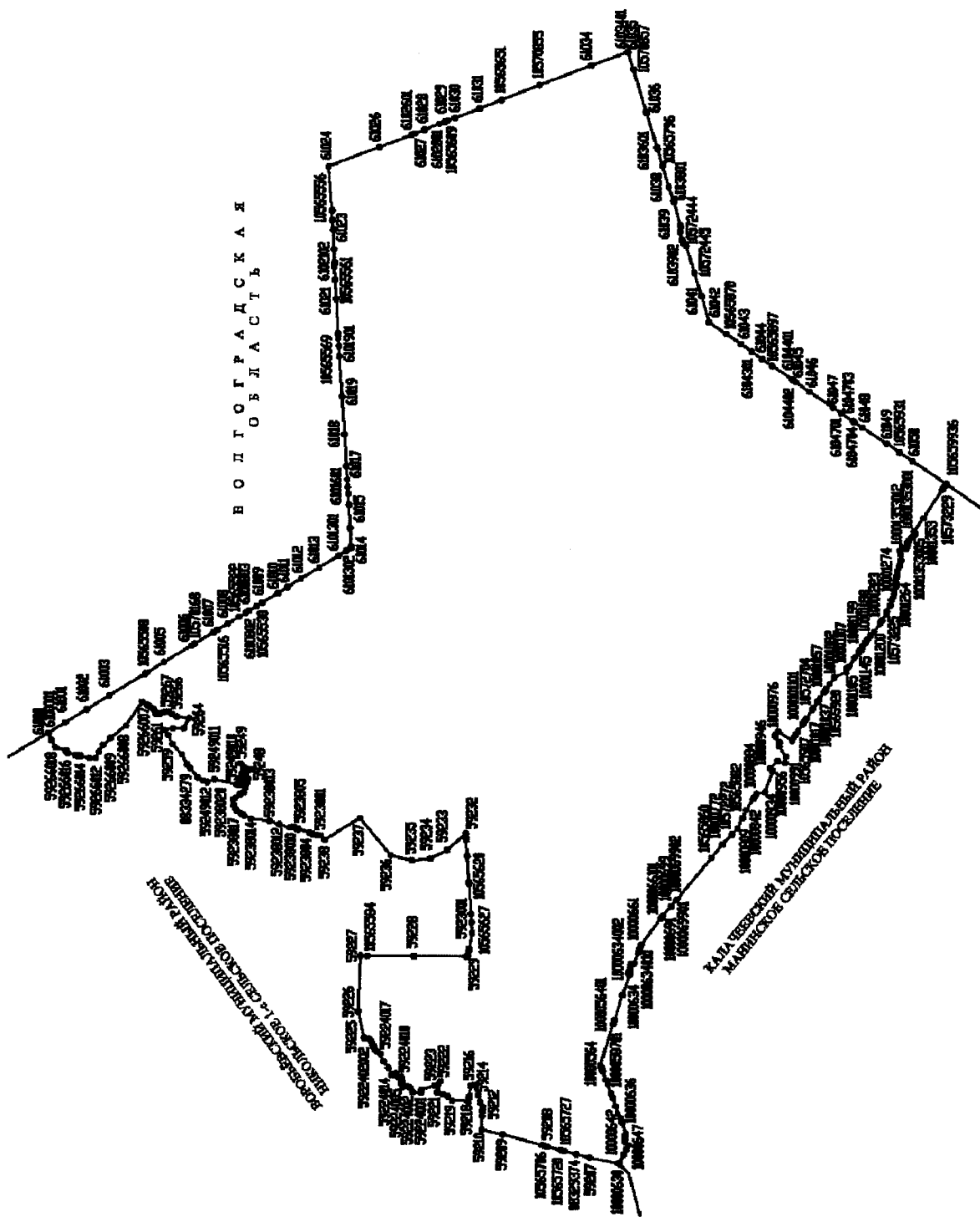
Протяженность границы Советского сельского поселения по смежеству с Волгоградской областью составляет 5903,1 м.»;

- в абзаце десятом подраздела V цифры «39099,9» заменить цифрами «39115,8»;

4) в приложении 6.4:

а) карту-схему границ Коренновского сельского поселения Калачеевского муниципального района Воронежской области изложить в следующей редакции:

«Карта-схема границ Коренновского сельского поселения Калачевского муниципального района Воронежской области»



б) в перечне координат характерных точек границ Коренновского сельского поселения Калачеевского муниципального района Воронежской области:

- строку 1 изложить в следующей редакции:

«

1	61000	399442.34	2245147.82
---	-------	-----------	------------

»;

- после строки 1 дополнить строкой 1.1 следующего содержания:

«

1.1	6100001	399440.72	2245148.82
-----	---------	-----------	------------

»;

- строку 3 исключить;

- строку 13 изложить в следующей редакции:

«

13	61008	397098.27	2246585.23
----	-------	-----------	------------

»;

- строку 15 исключить;

- строку 19 изложить в следующей редакции:

«

19	61009	396642.91	2246864.75
----	-------	-----------	------------

»;

- строку 21 изложить в следующей редакции:

«

21	61011	396316.13	2247065.32
----	-------	-----------	------------

»;

- после строки 23 дополнить строками 23.1 – 23.3 следующего содержания:

«

23.1	6101301	395639.68	2247482.96
23.2	6101302	395545.09	2247541.33
23.3	6101303	395522.60	2247555.21

»;

- после строки 24 дополнить строкой 24.1 следующего содержания:

«

24.1	610140101	395473.51	2247595.93
------	-----------	-----------	------------

»;

- строку 33 исключить;

- строки 42 – 83 изложить в следующей редакции:

«

42	6102102	395711.02	2251242.87
43	61022	395705.68	2251287.37
44	6102201	395717.94	2251461.52
45	61023	395726.03	2251721.12

46	6102301	395738.85	2251844.34
47	10565556	395744.12	2251970.60
48	61024	395794.50	2252543.61
49	61026	395122.33	2252801.16
50	6102601	394694.50	2252967.73
51	610260101	394689.74	2252969.58
52	61027	394656.29	2252982.60
53	61028	394532.15	2253032.03
54	6102801	394335.80	2253108.74
55	61029	394272.71	2253133.33
56	10565609	394223.50	2253152.45
57	61030	394130.88	2253188.45
58	61031	393814.40	2253311.45
59	10565651	393527.55	2253423.81
60	10570855	393033.09	2253621.17
61	61034	392359.30	2253880.07
62	6103401	391890.90	2254054.80
63	61035	391881.50	2254052.50
64	10570857	391813.92	2253835.43
65	61036	391640.65	2253278.90
66	610360101	391637.64	2253269.19
67	6103601	391497.48	2252816.65
68	61037	391492.97	2252802.09
69	6103701	391490.68	2252794.17
70	10565796	391427.36	2252574.93
71	61038	391347.06	2252296.90
72	6103801	391278.80	2252106.75
73	6103802	391195.47	2251801.12
74	6103803	391189.55	2251779.66
75	61039	391195.77	2251708.18
76	6103901	391170.83	2251601.88
77	6103902	391149.82	2251555.09
78	10572444	391112.42	2251525.43
79	10572445	391007.52	2251180.85
80	61041	390911.89	2250872.42
81	61042	390811.00	2250538.12
82	10565870	390589.89	2250390.74

83	61043	390394.88	2250260.76
----	-------	-----------	------------

»;
- после строки 83 дополнить строками 83.1 – 83.3 следующего содержания:

«

83.1	6104301	390249.75	2250161.01
83.2	61044	390116.07	2250066.49
83.3	10565897	389981.11	2249978.35

»;
- строку 90 исключить;
- строку 97 изложить в следующей редакции:

«

97	105659936	387693.76	2248451.76
----	-----------	-----------	------------

»;
- строку 250 изложить в следующей редакции:

«

250	08329374	392492.88	2239620.71
-----	----------	-----------	------------

»;
- строку 255 изложить в следующей редакции:

«

255	08329379	392942.37	2239740.21
-----	----------	-----------	------------

»;
- строку 321 изложить в следующей редакции:

«

321	08329445	393936.07	2243542.72
-----	----------	-----------	------------

»;
- строку 386 изложить в следующей редакции:

«

386	08334279	397570.15	2244690.46
-----	----------	-----------	------------

»;
- строку 408 изложить в следующей редакции:

«

408	59266008	398416.38	2245246.64
-----	----------	-----------	------------

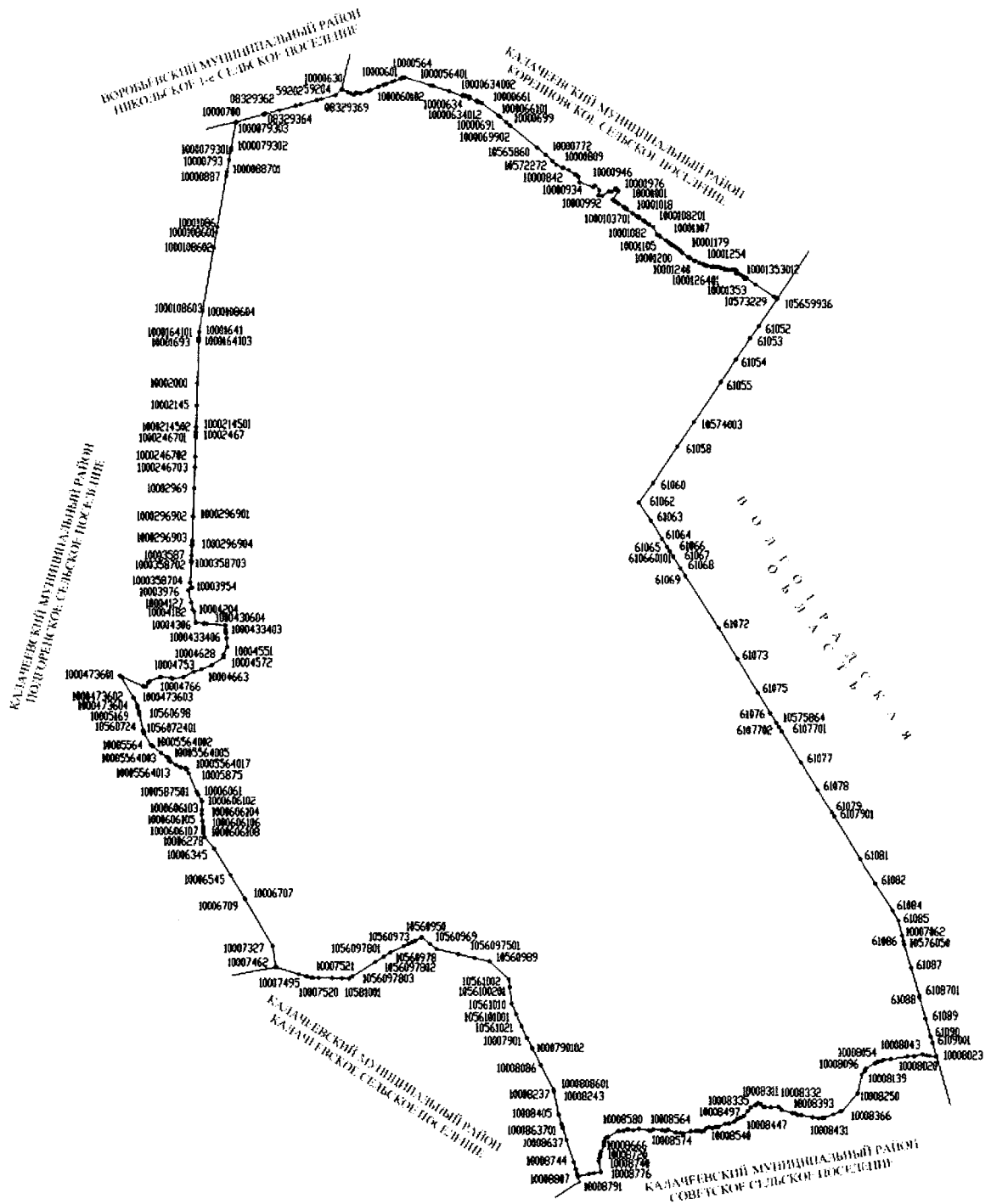
»;
- строку 421 изложить в следующей редакции:

«

421	08324621	399215.28	2244918.51
-----	----------	-----------	------------

»;
в) карту-схему границ Манинского сельского поселения Калачеевского муниципального района Воронежской области изложить в следующей редакции:

«Карта-схема границ Манинского сельского поселения Калачеевского муниципального района Воронежской области



г) в перечне координат характерных точек границ Манинского сельского поселения Калачеевского муниципального района Воронежской области:

- строку 2 изложить в следующей редакции:

«

2	08329362	391416.97	2237897.08
---	----------	-----------	------------

»;

- строки 4 и 5 изложить в следующей редакции:

«

4	08329364	391428.77	2237940.39
5	08329365	391505.43	2238223.51

»;

- строку 9 изложить в следующей редакции:

«

9	08329369	391730.41	2239070.96
---	----------	-----------	------------

»;

- строки 161 – 202 изложить в следующей редакции:

«

161	105659936	387693.76	2248451.76
162	61052	387129.29	2248065.37
163	61053	386881.63	2247896.09
164	61054	386443.03	2247602.25
165	61055	385992.97	2247308.15
166	10574003	385168.41	2246761.05
167	61058	384657.60	2246414.99
168	61060	383911.17	2245918.83
169	61062	383511.21	2245638.51
170	61063	383142.42	2245879.70
171	61064	382773.11	2246108.68
172	61065	382603.72	2246217.52
173	61066	382515.47	2246271.74
174	610660101	382418.81	2246331.13
175	6106601	382408.78	2246337.30
176	61067	382401.22	2246341.94
177	61068	382165.72	2246491.85
178	61069	382009.96	2246591.22
179	61072	380946.46	2247269.60
180	61073	380311.74	2247653.11
181	61075	379604.39	2248080.49
182	61076	379189.77	2248331.33


183	10575864	378990.99	2248451.59
184	6107702	378907.34	2248504.99
185	6107701	378813.09	2248563.69
186	61077	378170.22	2248963.78
187	61078	377603.27	2249312.02
188	61079	377142.38	2249601.21
189	6107901	377070.96	2249653.11
190	61081	376180.33	2250196.96
191	61082	375671.48	2250513.80
192	61084	375110.41	2250873.68
193	61085	374907.92	2250994.87
194	10007062	374594.18	2251070.23
195	61086	374475.05	2251100.61
196	10576050	374407.29	2251115.47
197	61087	373920.96	2251259.88
198	6108701	373349.23	2251428.11
199	61088	373306.87	2251434.83
200	61089	372875.85	2251559.06
201	61090	372509.76	2251661.65
202	6109001	372378.32	2251700.00

»;

- строки 203 – 215 исключить;

д) карту-схему границ Новокриушанского сельского поселения Калачеевского муниципального района Воронежской области изложить в следующей редакции:

**«Карта-схема границ Новокриушанского сельского поселения
Калачеевского муниципального района
Воронежской области**



е) в перечне координат характерных точек границ Новокриушанского сельского поселения Калачеевского муниципального района Воронежской области:

- строки 191 – 196 изложить в следующей редакции:

«

191	61132	353563.01	2243172.13
192	6113301	353511.84	2243098.88
193	61133	353367.97	2242882.60
194	61134	352128.65	2243503.12
195	6113401	351750.13	2243692.89
196	6113402	351743.44	2243696.24

»;

- после строки 196 дополнить строками 196.1 – 196.5 следующего содержания:

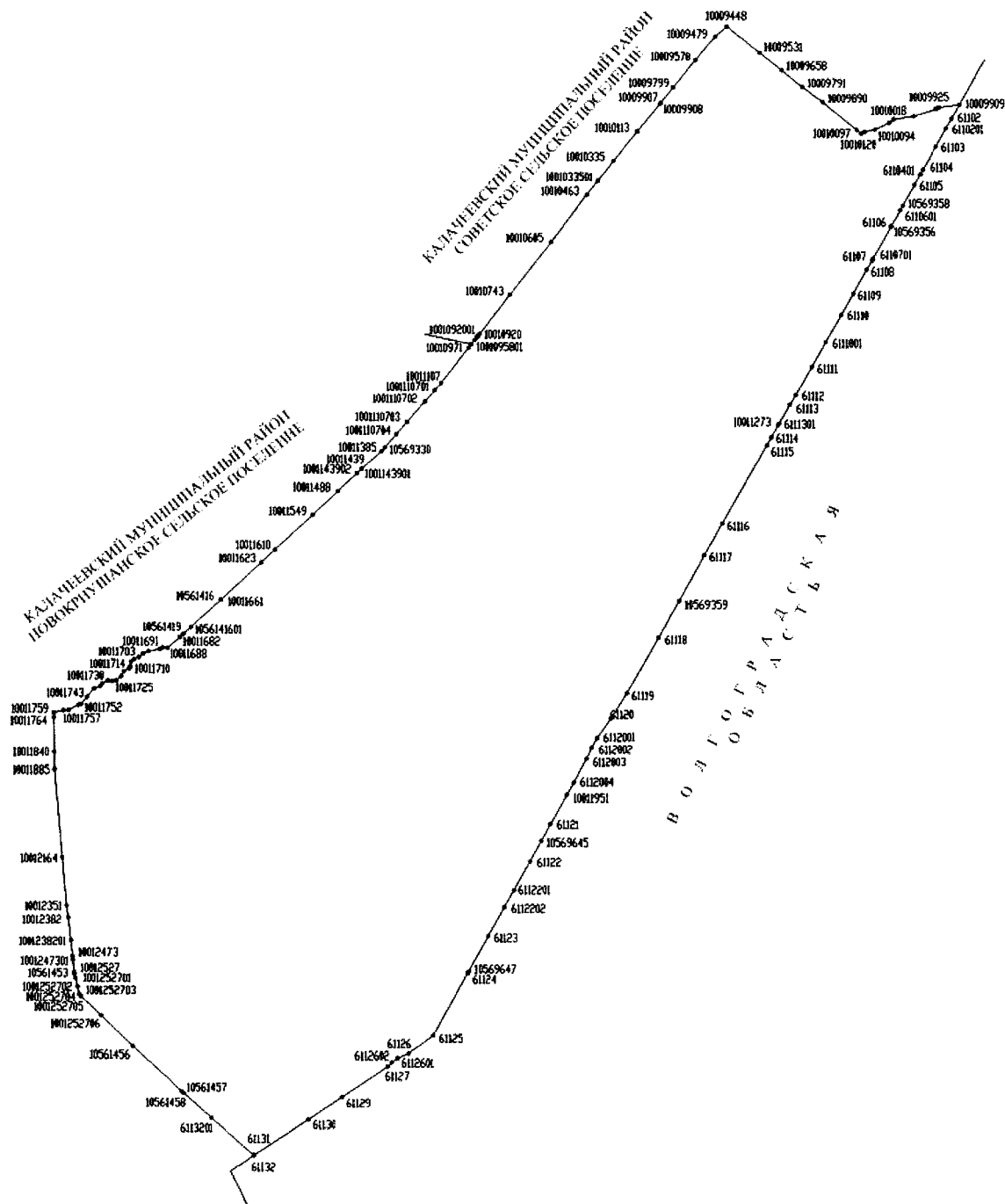
«

196.1	61135	351589.53	2243773.41
196.2	6113501	351221.30	2243959.42
196.3	61136	351158.39	2243991.19
196.4	6113601	351147.85	2243996.44
196.5	6113602	351143.98	2243998.37

»;

ж) карту-схему границ Скрипнянского сельского поселения Калачеевского муниципального района Воронежской области изложить в следующей редакции:

**«Карта-схема границ Скрипнянского сельского поселения
Калачеевского муниципального района
Воронежской области**



»;

з) в перечне координат характерных точек границ Скрипнянского сельского поселения Калачеевского муниципального района Воронежской области:

- строки 17 – 55 изложить в следующей редакции:

«

17	6110201	366325.44	2251723.97
18	61103	366101.85	2251596.83
19	61104	365824.94	2251440.06
20	6110401	365764.54	2251406.29
21	61105	365636.62	2251334.76
22	10569358	365375.35	2251186.61
23	6110601	365317.58	2251153.85
24	61106	365126.10	2251045.27
25	10569356	365122.10	2251043.01
26	6110701	364728.25	2250819.84
27	61107	364705.58	2250806.99
28	61108	364591.24	2250738.56
29	61109	364298.47	2250574.46
30	61110	364027.93	2250424.41
31	6111001	363695.09	2250235.33
32	61111	363389.33	2250061.63
33	61112	363043.42	2249865.46
34	61113	362920.01	2249793.02
35	6111301	362686.89	2249660.20
36	10011273	362670.78	2249651.02
37	61114	362514.84	2249562.16
38	61115	362417.22	2249511.60
39	61116	361446.46	2248959.71
40	61117	361054.01	2248747.11
41	10569359	360479.62	2248433.28
42	61118	360024.27	2248184.85
43	61119	359331.96	2247793.76
44	61120	359020.35	2247595.77
45	6112001	358771.70	2247423.47
46	6112002	358654.56	2247358.32
47	6112003	358515.41	2247294.22
48	6112004	358218.68	2247135.77
49	10011951	358070.55	2247053.22
50	61121	357702.19	2246848.64
51	10569645	357490.33	2246731.94
52	61122	357241.57	2246594.93

53	6112201	356879.96	2246391.53
54	6112202	356664.01	2246271.95
55	61123	356300.84	2246074.67

»;

- после строки 55 дополнить строками 55.1 – 55.11 следующего содержания:


«

55.1	10569647	355854.17	2245827.47
55.2	61124	355831.22	2245814.77
55.3	61125	355054.00	2245386.92
55.4	61126	354831.48	2245078.30
55.5	6112601	354775.96	2244946.33
55.6	6112602	354725.14	2244869.26
55.7	61127	354670.36	2244821.79
55.8	61129	354290.57	2244260.09
55.9	61130	354010.55	2243842.88
55.10	61131	353563.79	2243173.25
55.11	61132	353563.01	2243172.13

»;

и) карту-схему границ Советского сельского поселения Калачеевского муниципального района Воронежской области изложить в следующей редакции:

«Карта-схема границ Советского сельского поселения Калачевского муниципального района Воронежской области»



к) в перечне координат характерных точек границ Советского сельского поселения Калачеевского муниципального района Воронежской области:

- строки 114 – 124 изложить в следующей редакции:

«

114	61091	372019.88	2251813.41
115	6109101	371719.49	2251897.42
116	61092	371556.30	2251940.04
117	6109201	371205.67	2252042.67
118	6109202	371194.72	2252045.87
119	61093	370811.29	2252158.09
120	61094	370608.04	2252231.41
121	10576269	369566.92	2252532.06
122	61097	368375.97	2252888.21
123	61098	368363.03	2252872.54
124	6109801	367939.09	2252638.00

»;

- после строки 124 дополнить строками 124.1 – 124.5 следующего содержания:

«

124.1	61099	367674.83	2252491.80
124.2	6109901	367290.30	2252270.22
124.3	61100	367278.12	2252263.20
124.4	6110001	367150.77	2252191.36
124.5	6110002	367118.50	2252173.22

».

Статья 2

Внести в Закон Воронежской области от 12 ноября 2004 года № 68-ОЗ «Об установлении границ, объединении, наделении соответствующим статусом, определении административных центров муниципальных образований Новохопёрского района» (Коммуна, 2004, 27 ноября; 2004, 4 декабря; информационная система «Портал Воронежской области в сети Интернет» (www.govvrn.ru), 2023, 17 апреля) следующие изменения:

1) в разделе «Текстовое описание границы Новохопёрского муниципального района Воронежской области» приложения 1:

а) в абзаце пятом подраздела II цифры «11803,2» заменить цифрами «11794,8»;

б) подраздел III изложить в следующей редакции:

«III. Линия прохождения границы Новохопёрского муниципального района по смежеству с Волгоградской областью

От точки стыка 23000 границ Новохопёрского, Поворинского муниципальных районов и Волгоградской области линия границы идет в юго-западном направлении по сельскохозяйственным угодьям, по южной стороне лесной полосы, снова по сельскохозяйственным угодьям, далее по западной стороне лесной полосы, по сельскохозяйственным угодьям, снова по западной стороне лесной полосы, пересекает грунтовую дорогу, далее по балке, пересекает озеро Глинкино, затем пересекает грунтовую дорогу, далее по сельскохозяйственным угодьям, пересекает Юго-Восточную железную дорогу, затем по западной стороне лесной полосы до точки 23015.

От точки 23015 линия границы идет в юго-западном направлении по западной стороне лесной полосы, далее по западной стороне лесного массива, по грунтовой дороге между лесными массивами, пересекает грунтовую дорогу, далее по границе Новохоперского участкового лесничества Новохоперского лесничества (земли лесного фонда) и Урюпинского участкового лесничества Урюпинского лесничества (земли лесного фонда) до точки 23023.

От точки 23023 линия границы идет в общем южном направлении по границе Новохоперского участкового лесничества Новохоперского лесничества (земли лесного фонда) и Урюпинского участкового лесничества Урюпинского лесничества (земли лесного фонда), затем по восточной границе Новохоперского участкового лесничества Новохоперского лесничества (земли лесного фонда), по границе Новохоперского участкового лесничества Новохоперского лесничества (земли лесного фонда) и Урюпинского участкового лесничества Урюпинского лесничества (земли лесного фонда) до точки 23025.

От точки 23025 линия границы идет в юго-западном направлении по границе Новохоперского участкового лесничества Новохоперского лесничества (земли лесного фонда) и Урюпинского участкового лесничества Урюпинского лесничества (земли лесного фонда) до точки 23030.

От точки 23030 линия границы идет в северо-западном направлении по границе Новохоперского участкового лесничества Новохоперского лесничества (земли лесного фонда) и Урюпинского участкового лесничества Урюпинского лесничества (земли лесного фонда) до точки 23032.

От точки 23032 линия границы идет в общем юго-западном направлении по границе Новохоперского участкового лесничества Новохоперского лесничества (земли лесного фонда) и Урюпинского участкового лесничества Урюпинского лесничества (земли лесного фонда), затем по реке Хопер до точки 23039001.

От точки 23039001 линия границы идет в юго-восточном направлении по реке Хопер, далее по границе Степного участкового лесничества Новохоперского лесничества (земли лесного фонда) и Урюпинского участкового лесничества Урюпинского лесничества (земли лесного фонда) до точки 23042.

От точки 23042 линия границы идет в юго-западном направлении по границе Степного участкового лесничества Новохоперского лесничества

От точки 23090 линия границы идет в юго-восточном направлении по южной границе урочища Балка Салихина Степного участкового лесничества Новохоперского лесничества (земли лесного фонда) до точки 23091.

От точки 23091 линия границы идет в юго-западном направлении по южной границе урочища Балка Салихина Степного участкового лесничества Новохоперского лесничества (земли лесного фонда), затем по границе Степного участкового лесничества Новохоперского лесничества (земли лесного фонда) и Урюпинского участкового лесничества Урюпинского лесничества (земли лесного фонда), далее по северной границе Урюпинского участкового лесничества Урюпинского лесничества (земли лесного фонда), пересекает балку Бирючья, затем между двух лесных полос, далее по сельскохозяйственным угодьям, по балке, затем пересекает реку Паника, снова по балке, по южной стороне лесной полосы, далее между двух лесных полос, затем по лесной полосе, между двух лесных полос, далее по северной стороне лесного массива, затем по сельскохозяйственным угодьям до точки стыка 17002527 границ городского поселения – город Новохопёрск, Пыховского сельского поселения Новохопёрского муниципального района и Волгоградской области.

От точки стыка 17002527 линия границы идет в юго-западном направлении по сельскохозяйственным угодьям, по балке Рубежная, далее по сельскохозяйственным угодьям, затем по балке, далее по северной стороне лесной полосы, пересекает балку, снова по северной стороне лесной полосы, далее по сельскохозяйственным угодьям, затем по балке до точки стыка 2312801 границ Пыховского, Центральского сельских поселений Новохопёрского муниципального района и Волгоградской области.

От точки стыка 2312801 линия границы идет в общем юго-западном направлении по балке вдоль реки Пыховка, затем по балке Пыховка, далее по древесно-кустарниковой растительности, затем по восточной стороне лесной полосы, по балке, снова по восточной стороне лесной полосы, далее по балке до точки 23168.

От точки 23168 линия границы идет в северо-западном направлении по балке, по южной стороне лесной полосы, по сельскохозяйственным угодьям, по северной стороне лесной полосы, по сельскохозяйственным угодьям до точки 23172.

От точки 23172 линия границы идет в юго-западном направлении по сельскохозяйственным угодьям, по северной стороне лесной полосы, по южной стороне лесной полосы, пересекает грунтовую дорогу, пересекает балку, по южной стороне лесной полосы, по краю лесной полосы, по сельскохозяйственным угодьям, по краю лесной полосы, между двух лесных полос до точки стыка 17002581 границ Центральского, Михайловского сельских поселений Новохопёрского муниципального района и Волгоградской области.

От точки стыка 17002581 линия границы идет в юго-западном направлении между двух лесных полос, далее по южной стороне лесной полосы, пересекает балку, затем по лесной полосе, пересекает балку Орле-

нок, далее между двух лесных полос, затем по северной стороне лесной полосы до точки стыка 24000 границ Новохопёрского, Воробьёвского муниципальных районов и Волгоградской области.

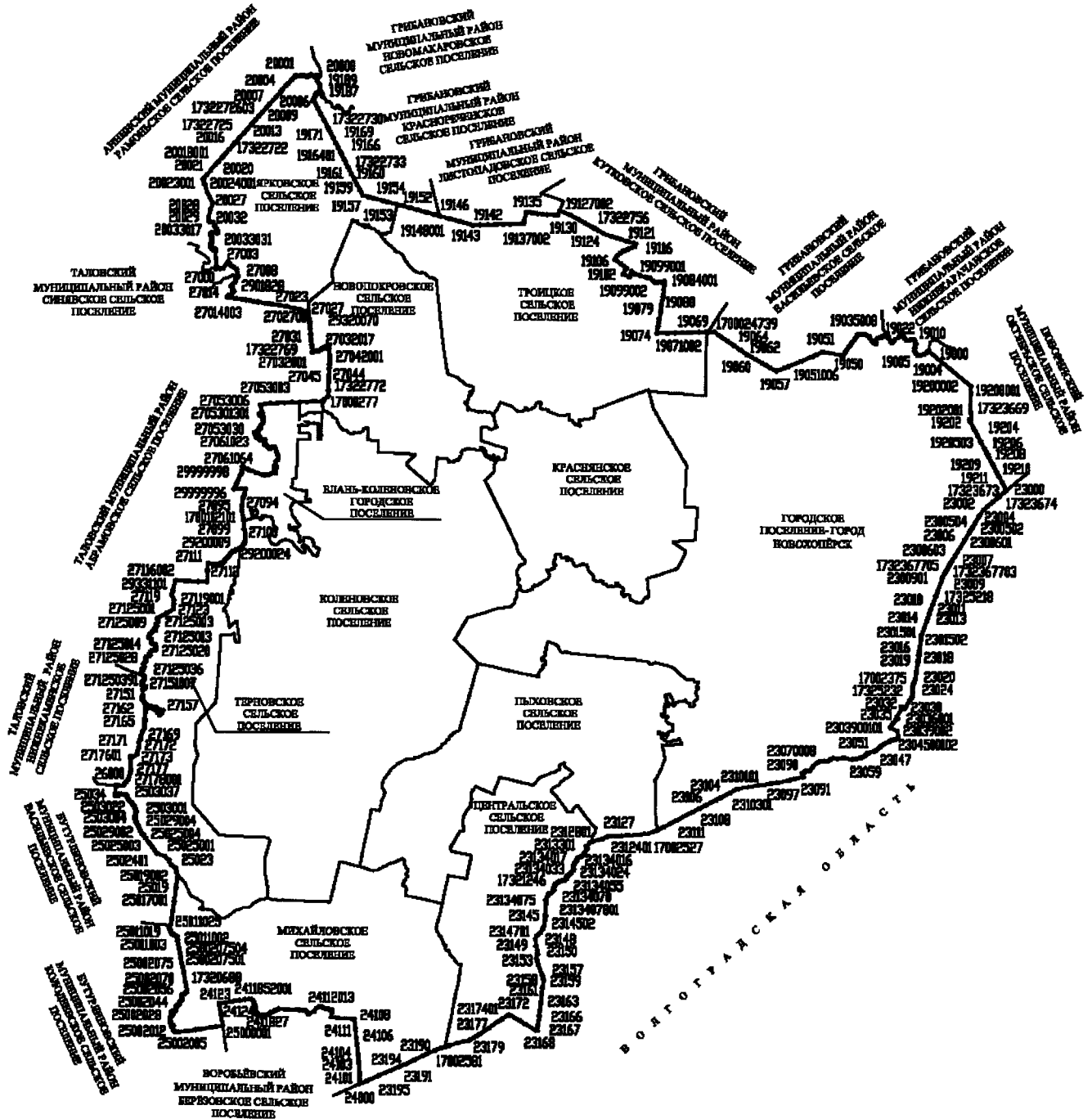
Протяженность границы Новохопёрского муниципального района по смежеству с Волгоградской областью составляет 72855,1 м.»;

в) в абзаце одиннадцатом подраздела VII цифры «276351,8» заменить цифрами «276305»;

2) в приложении 2:

а) карту-схему границ Новохопёрского муниципального района Воронежской области изложить в следующей редакции:

«Карта-схема границ Новохопёрского муниципального района Воронежской области»



б) в перечне координат характерных точек границ Новохопёрского муниципального района Воронежской области:

- строку 363 изложить в следующей редакции:

«

363	23000	458347.52	2277883.48
-----	-------	-----------	------------

»;

- строки 369 – 553 изложить в следующей редакции:

«

369	23004	456552.78	2276018.37
370	23005	456042.40	2275716.04
371	2300501	455787.53	2275564.32
372	2300502	455783.86	2275562.44
373	2300503	455756.31	2275545.90
374	2300504	455564.43	2275431.49
375	2300505	455396.47	2275331.25
376	23006	454890.52	2275028.90
377	2300601	454886.97	2275026.64
378	2300602	453767.96	2274351.58
379	2300603	453764.45	2274349.27
380	23007	453476.04	2274175.41
381	17323675	453317.98	2274083.42
382	17323676	453178.13	2274004.38
383	1732367601	453151.91	2273992.19
384	1732367602	453107.48	2273967.35
385	1732367603	453044.46	2273931.18
386	17323677	453020.60	2273919.41
387	1732367701	452976.42	2273893.47
388	1732367702	452897.03	2273844.67
389	1732367703	452879.82	2273834.40
390	1732367704	452872.62	2273831.83
391	1732367705	452741.88	2273755.04
392	1732367706	452622.94	2273685.43
393	1732367707	452608.05	2273677.99
394	1732367708	452577.74	2273658.98
395	17323753	452296.40	2273524.00
396	23008	452276.67	2273512.94
397	17001562	452189.78	2273485.19
398	2300901	452117.97	2273462.25

399	23009	452061.87	2273444.32
400	17325218	450984.51	2273055.04
401	23010	450428.25	2272854.04
402	23011	450076.55	2272723.92
403	23012	449745.20	2272601.10
404	23013	449456.32	2272495.59
405	23014	449246.80	2272418.20
406	23015	448265.50	2272065.90
407	2301501	448258.34	2272064.94
408	2301502	447952.49	2272026.57
409	23016	447143.00	2271923.53
410	23017	446862.62	2271887.88
411	23018	446480.90	2271834.60
412	23019	446404.44	2271822.34
413	2301901	445747.30	2271738.41
414	2301902	445640.35	2271713.26
415	23020	445179.57	2271647.44
416	23021	444969.69	2271570.92
417	17002375	444912.06	2271556.19
418	23023	444661.23	2271458.45
419	2302301	444497.27	2271462.75
420	23024	444238.90	2271452.38
421	2302401	444164.23	2271450.56
422	2302402	444134.09	2271448.23
423	17325232	444109.08	2271445.13
424	23025	443927.15	2271422.51
425	23026	443707.63	2271271.86
426	23030	443136.20	2270925.67
427	23032	443306.60	2270692.54
428	23033	443180.86	2270729.38
429	23034	442611.43	2270444.26
430	23035	442554.10	2270379.18
431	23036	442496.35	2270449.17
432	23036001	442433.90	2270467.63
433	23036002	442308.56	2270284.57
434	23036004	442099.17	2270067.59
435	23038	441869.73	2269930.13

436	23039	441850.11	2269969.86
437	23039001	441800.02	2269947.30
438	2303900101	441799.98	2269947.30
439	23039002	441579.90	2270404.60
440	23040	441529.51	2270423.45
441	23042	441245.19	2270483.40
442	23043	441207.16	2270466.99
443	23044	441176.61	2270469.34
444	23045	441128.41	2270473.01
445	2304501	441100.80	2270453.65
446	2304502	441085.89	2270437.42
447	2304503	441053.17	2270397.12
448	2304504	441038.77	2270356.58
449	2304505	441027.39	2270324.51
450	2304506	441009.71	2270225.38
451	2304507	440993.81	2270146.52
452	23045001	440977.79	2270092.71
453	2304500101	440963.93	2270046.28
454	2304500102	440939.75	2269991.28
455	23045002	440917.69	2269948.84
456	2304500201	440878.66	2269890.78
457	2304500202	440871.59	2269871.31
458	2304500203	440860.08	2269839.66
459	23045003	440845.00	2269830.05
460	23045004	440728.02	2269550.30
461	23045005	440694.88	2269464.12
462	2304500501	440657.93	2269405.51
463	23045006	440657.12	2269404.32
464	23045007	440586.38	2269288.04
465	23045008	440489.75	2269199.57
466	23045009	440333.75	2269033.84
467	230450010	440243.10	2268876.10
468	23047	440181.70	2268787.60
469	23048	440065.60	2268384.10
470	23049	440055.50	2268344.40
471	23050	440012.40	2268247.00
472	23051	439906.20	2268187.20

473	23052	439826.80	2268089.00
474	23053	439784.50	2267983.90
475	23054	439767.80	2267967.80
476	23055	439760.70	2267920.00
477	23056	439726.60	2267858.20
478	23057	439705.30	2267808.00
479	23058	439699.80	2267729.80
480	23059	439641.90	2267529.80
481	23060	439628.20	2267292.50
482	23061	439610.10	2267248.00
483	23062	439725.90	2266677.00
484	23063	439680.40	2266227.10
485	23064	439699.71	2265918.29
486	23065	439579.29	2265716.77
487	23066	439490.30	2265565.30
488	23067	439490.70	2265424.50
489	23068	439495.90	2265289.40
490	2306801	439477.90	2265242.51
491	2306802	439452.33	2265242.59
492	23069	439450.86	2265150.08
493	23070	439487.93	2265143.51
494	2307001	439445.68	2265034.40
495	17326488	439394.63	2264873.57
496	23070002	439140.30	2264557.53
497	23070003	439005.08	2264469.93
498	23070005	438833.08	2264330.71
499	23070007	438795.10	2264224.38
500	23070008	438830.80	2264087.70
501	23070009	438821.40	2264026.30
502	23087	438781.80	2263978.60
503	23088	438754.20	2263963.90
504	23089	438657.60	2263921.50
505	23090	438630.20	2263803.40
506	2309001	438594.25	2263815.96
507	23091	438368.65	2263866.79
508	23092	438223.93	2263281.71
509	23093	438142.57	2262960.67

510	23096	437974.84	2262126.84
511	23097	437901.23	2261658.76
512	23100	437757.36	2260743.90
513	2310101	437548.84	2259422.55
514	23102	437519.82	2259314.28
515	2310201	437507.60	2259289.49
516	23103	437282.30	2258862.98
517	2310301	436963.38	2258296.60
518	23104	436909.49	2258185.58
519	23105	436751.40	2257878.27
520	2310501	436427.67	2257243.27
521	23106	436381.69	2257149.08
522	23107	436149.82	2256712.83
523	23108	435926.43	2256301.09
524	23111	435352.65	2255243.52
525	23112	435328.04	2255197.72
526	23113	435058.29	2254688.45
527	23114	434889.83	2254334.64
528	2311401	434725.44	2253972.82
529	17002527	434664.88	2253872.46
530	23115	434643.83	2253825.29
531	23116	434575.66	2253628.33
532	23117	434427.76	2253282.92
533	23118	434395.76	2253006.39
534	23119	434338.27	2252747.81
535	2311901	434272.80	2251931.16
536	2311902	434298.56	2251820.22
537	2311903	434277.03	2251796.56
538	23123	434271.76	2251757.17
539	23124	434255.45	2251409.63
540	2312401	434245.27	2251110.16
541	23125	434244.34	2250942.82
542	23126	434236.17	2250668.97
543	2312601	434228.04	2250588.15
544	23127	434194.00	2250442.65
545	23128	434040.55	2250074.27
546	2312801	433831.99	2249359.18

547	23131	433794.50	2249230.64
548	23132	433526.66	2248976.82
549	23133	433383.68	2249056.40
550	2313301	433103.51	2248876.89
551	2313302	433100.07	2248874.97
552	23134	433027.40	2248828.70
553	23134001	432924.10	2248776.10

»;

- после строки 553 дополнить строками 553.1 – 553.22 следующего содержания:

«

553.1	23134002	432834.80	2248618.90
553.2	23134003	432834.40	2248578.40
553.3	23134004	432831.60	2248536.90
553.4	2313400401	432830.48	2248534.70
553.5	23134005	432795.61	2248503.20
553.6	23134006	432780.87	2248468.89
553.7	23134007	432724.92	2248413.92
553.8	23134008	432719.16	2248389.85
553.9	23134010	432610.45	2248303.37
553.10	23134011	432598.26	2248304.44
553.11	23134012	432548.19	2248332.83
553.12	23134013	432519.47	2248327.37
553.13	23134014	432504.85	2248292.20
553.14	23134015	432472.27	2248240.80
553.15	23134016	432421.06	2248198.98
553.16	23134017	432354.45	2248200.01
553.17	23134018	432247.99	2248133.90
553.18	23134020	432137.90	2248086.65
553.19	23134021	432030.64	2248096.59
553.20	23134022	431960.51	2248138.39
553.21	23134024	431881.40	2248118.95
553.22	23134027	431759.95	2247982.84

»;

- строки 569 – 658 изложить в следующей редакции:

«

569	23134044	431140.74	2247277.50
570	2313404401	431137.05	2247249.85

571	2313404402	431139.60	2247224.36
572	2313404403	431137.18	2247195.34
573	2313404404	431127.13	2247172.37
574	23134045	431100.75	2247141.26
575	23134046	431016.07	2247059.56
576	2313404601	431037.68	2247004.11
577	23134048	430954.26	2246956.60
578	23134049	430921.32	2246914.35
579	2313404901	430911.81	2246876.77
580	2313404902	430907.63	2246847.17
581	23134050	430853.92	2246821.73
582	23134051	430834.40	2246801.01
583	23134052	430770.62	2246798.04
584	23134053	430724.72	2246804.03
585	17321246	430628.33	2246753.44
586	23134054	430589.99	2246740.58
587	23134055	430513.12	2246768.85
588	23134057	430442.76	2246697.91
589	23134059	430320.54	2246596.67
590	23134060	430307.38	2246545.97
591	2313406001	430291.39	2246496.83
592	23134061	430291.53	2246452.95
593	2313406101	430266.93	2246420.70
594	2313406102	430240.88	2246398.87
595	23134062	430210.93	2246386.67
596	23134063	430167.56	2246386.82
597	23134070	429986.07	2246279.02
598	23134073	429770.43	2246207.82
599	23134074	429703.21	2246218.18
600	23134075	429625.55	2246234.20
601	23134078	429491.26	2246214.94
602	2313407801	428728.08	2246195.15
603	23145	428684.77	2246212.36
604	2314501	428589.21	2246198.28
605	2314502	428353.91	2246163.64
606	23146	427921.21	2246082.31
607	2314601	427736.41	2246010.06

608	23147	427502.70	2245850.17
609	2314701	427229.82	2245562.39
610	23148	427004.28	2245515.49
611	23149	426577.38	2245557.65
612	23150	426212.78	2245657.06
613	23151	425996.60	2245669.29
614	23152	425691.77	2245584.08
615	23153	425509.46	2245633.79
616	23154	425245.41	2245730.95
617	23156	424537.06	2245980.43
618	23157	424431.50	2246018.25
619	23158	424211.44	2246065.96
620	23159	424113.99	2246084.05
621	2315901	423675.81	2246017.78
622	2315902	423671.84	2246017.33
623	23160	423621.59	2246010.18
624	23161	423353.26	2245978.77
625	23162	423135.56	2245953.57
626	23163	422527.98	2245898.11
627	23164	422031.16	2245844.94
628	23165	421687.34	2245806.61
629	23166	421642.02	2245811.51
630	23167	421000.91	2245727.15
631	23168	420623.47	2245682.44
632	17321240	420673.53	2245553.22
633	23169	421091.60	2244856.66
634	23170	421335.70	2244441.64
635	23171	421698.92	2243843.70
636	23172	421768.67	2243705.93
637	2317201	421677.29	2243587.15
638	23173	421452.00	2243251.10
639	2317301	421331.35	2243074.48
640	23174	421261.59	2242947.82
641	2317401	420848.94	2242368.06
642	17321238	420748.14	2242238.08
643	23177	420366.24	2241655.42
644	23178	420274.47	2241496.92

645	2317801	420104.86	2241247.38
646	2317802	420017.97	2241097.56
647	2317803	420018.75	2241080.55
648	23179	420006.66	2241062.35
649	2317901	419980.93	2240976.65
650	2317902	419961.82	2240963.36
651	23180	419839.08	2240504.10
652	23181	419731.74	2240098.63
653	23183	419577.54	2239559.58
654	17002581	419498.66	2239283.58
655	1700258101	419496.18	2239274.91
656	23185	419414.76	2239029.32
657	23186	419239.87	2238593.57
658	17320696	418941.66	2237940.84

»;

- строки 659 – 666 исключить;

- строку 670 изложить в следующей редакции:

«

670	23192	418028.65	2235962.13
-----	-------	-----------	------------

»;

3) в приложении 3:

а) в разделе «Текстовое описание границ городского поселения – город Новохопёрск Новохопёрского муниципального района Воронежской области»:

- в абзаце пятом подраздела II цифры «11803,2» заменить цифрами «11794,8»;

- подраздел III изложить в следующей редакции:

«III. Линия прохождения границы городского поселения – город Новохопёрск по смежеству с Волгоградской областью

От точки стыка 23000 границ городского поселения – город Новохопёрск, Поворинского муниципального района и Волгоградской области линия границы идет в юго-западном направлении по сельскохозяйственным угодьям, по южной стороне лесной полосы, снова по сельскохозяйственным угодьям, далее по западной стороне лесной полосы, по сельскохозяйственным угодьям, снова по западной стороне лесной полосы, пересекает грунтовую дорогу, далее по балке, пересекает озеро Глинкино, затем пересекает грунтовую дорогу, далее по сельскохозяйственным угодьям, пересекает Юго-Восточную железную дорогу, затем по западной стороне лесной полосы до точки 23015.

От точки 23015 линия границы идет в юго-западном направлении по западной стороне лесной полосы, далее по западной стороне лесного массива, по грунтовой дороге между лесными массивами, пересекает грунто-

От точки 23061 линия границы идет в северо-западном направлении по южной границе урочища Балка Черкасская Степного участкового лесничества Новохоперского лесничества (земли лесного фонда) до точки 23062.

От точки 23062 линия границы идет в общем западном направлении по южной границе урочища Балка Черкасская Степного участкового лесничества Новохоперского лесничества (земли лесного фонда) до точки 23064.

От точки 23064 линия границы идет в юго-западном направлении по границе Степного участкового лесничества Новохоперского лесничества (земли лесного фонда) и Урюпинского участкового лесничества Урюпинского лесничества (земли лесного фонда) до точки 23066.

От точки 23066 линия границы идет в западном направлении по границе Степного участкового лесничества Новохоперского лесничества (земли лесного фонда) и Урюпинского участкового лесничества Урюпинского лесничества (земли лесного фонда) до точки 23068.

От точки 23068 линия границы идет в юго-западном направлении по северной стороне Урюпинского участкового лесничества Урюпинского лесничества (земли лесного фонда) до точки 2306801.

От точки 2306801 линия границы идет в южном направлении по северной стороне Урюпинского участкового лесничества Урюпинского лесничества (земли лесного фонда) до точки 2306802.

От точки 2306802 линия границы идет в западном направлении по северной стороне Урюпинского участкового лесничества Урюпинского лесничества (земли лесного фонда) до точки 23069.

От точки 23069 линия границы идет в северо-западном направлении по северной стороне Урюпинского участкового лесничества Урюпинского лесничества (земли лесного фонда) до точки 23070.

От точки 23070 линия границы идет в общем юго-западном направлении по границе Степного участкового лесничества Новохоперского лесничества (земли лесного фонда) и Урюпинского участкового лесничества Урюпинского лесничества (земли лесного фонда), далее по южной границе урочища Балка Салихина Степного участкового лесничества Новохоперского лесничества (земли лесного фонда) до точки 23090.

От точки 23090 линия границы идет в юго-восточном направлении по южной границе урочища Балка Салихина Степного участкового лесничества Новохоперского лесничества (земли лесного фонда) до точки 23091.

От точки 23091 линия границы идет в юго-западном направлении по южной границе урочища Балка Салихина Степного участкового лесничества Новохоперского лесничества (земли лесного фонда), затем по границе Степного участкового лесничества Новохоперского лесничества (земли лесного фонда) и Урюпинского участкового лесничества Урюпинского лесничества (земли лесного фонда), далее по северной границе Урюпинского участкового лесничества Урюпинского лесничества (земли лесного фонда), пересекает балку Бирючья, затем между двух лесных полос, далее

по сельскохозяйственным угодьям, по балке, затем пересекает реку Паника, снова по балке, по южной стороне лесной полосы, далее между двух лесных полос, затем по лесной полосе, между двух лесных полос, далее по северной стороне лесного массива, затем по сельскохозяйственным угодьям до точки стыка 17002527 границ городского поселения – город Новохопёрск, Пыховского сельского поселения и Волгоградской области.

Протяженность границы городского поселения – город Новохопёрск по смежеству с Волгоградской областью составляет 39012,2 м.»;

- в абзаце четвертом подраздела VII цифры «163984,5» заменить цифрами «163914,1»;

б) в разделе «Текстовое описание границ Михайловского сельского поселения Новохопёрского муниципального района Воронежской области»:

- в абзаце восьмом подраздела IV цифры «11517,8» заменить цифрами «11505,2»;

- подраздел V изложить в следующей редакции:

«V. Линия прохождения границы Михайловского сельского поселения по смежеству с Волгоградской областью

От точки стыка 17002581 границ Михайловского, Центрального сельских поселений и Волгоградской области линия границы идет в юго-западном направлении между двух лесных полос, далее по южной стороне лесной полосы, пересекает балку, затем по лесной полосе, пересекает балку Орленок, далее между двух лесных полос, затем по северной стороне лесной полосы до точки стыка 24000 границ Михайловского сельского поселения, Воробьёвского муниципального района и Волгоградской области.

Протяженность границы Михайловского сельского поселения по смежеству с Волгоградской областью составляет 6533 м.»;

- в абзаце восьмом подраздела VII цифры «78083,8» заменить цифрами «78080,2»;

в) в разделе «Текстовое описание границ Пыховского сельского поселения Новохопёрского муниципального района Воронежской области»:

- подраздел II изложить в следующей редакции:

«II. Линия прохождения границы Пыховского сельского поселения по смежеству с Волгоградской областью

От точки стыка 17002527 границ Пыховского сельского поселения, городского поселения – город Новохопёрск и Волгоградской области линия границы идет в юго-западном направлении по сельскохозяйственным угодьям, по балке Рубежная, далее по сельскохозяйственным угодьям, затем по балке, далее по северной стороне лесной полосы, пересекает балку, снова по северной стороне лесной полосы, далее по сельскохозяйственным угодьям, затем по балке до точки стыка 2312801 границ Пыховского, Центрального сельских поселений и Волгоградской области.

Протяженность границы Пыховского сельского поселения по смежеству с Волгоградской областью составляет 4649,6 м.»;

- в подразделе III:

в абзаце первом цифры «17002530» заменить цифрами «2312801»;
в абзаце семнадцатом цифры «28993,7» заменить цифрами «29041,9»;

- в абзаце пятом подраздела V цифры «103144,7» заменить цифрами «103219,1»;

г) в разделе «Текстовое описание границ Центрального сельского поселения Новохопёрского муниципального района Воронежской области»:

- в подразделе I:

в абзаце шестнадцатом цифры «17002530» заменить цифрами «2312801»;

в абзаце семнадцатом цифры «28993,7» заменить цифрами «29041,9»;

- подраздел II изложить в следующей редакции:

«II. Линия прохождения границы Центрального сельского поселения по смежеству с Волгоградской областью

От точки стыка 2312801 границ Центрального, Пыховского сельских поселений и Волгоградской области линия границы идет в общем юго-западном направлении по балке вдоль реки Пыховка, затем по балке Пыховка, далее по древесно-кустарниковой растительности, затем по восточной стороне лесной полосы, по балке, снова по восточной стороне лесной полосы, далее по балке до точки 23168.

От точки 23168 линия границы идет в северо-западном направлении по балке, по южной стороне лесной полосы, по сельскохозяйственным угодьям, по северной стороне лесной полосы, по сельскохозяйственным угодьям до точки 23172.

От точки 23172 линия границы идет в юго-западном направлении по сельскохозяйственным угодьям, по северной стороне лесной полосы, по южной стороне лесной полосы, пересекает грунтовую дорогу, пересекает балку, по южной стороне лесной полосы, по краю лесной полосы, по сельскохозяйственным угодьям, по краю лесной полосы, между двух лесных полос до точки стыка 17002581 границ Центрального, Михайловского сельских поселений и Волгоградской области.

Протяженность границы Центрального сельского поселения по смежеству с Волгоградской областью составляет 22660,3 м.»;

- в подразделе III:

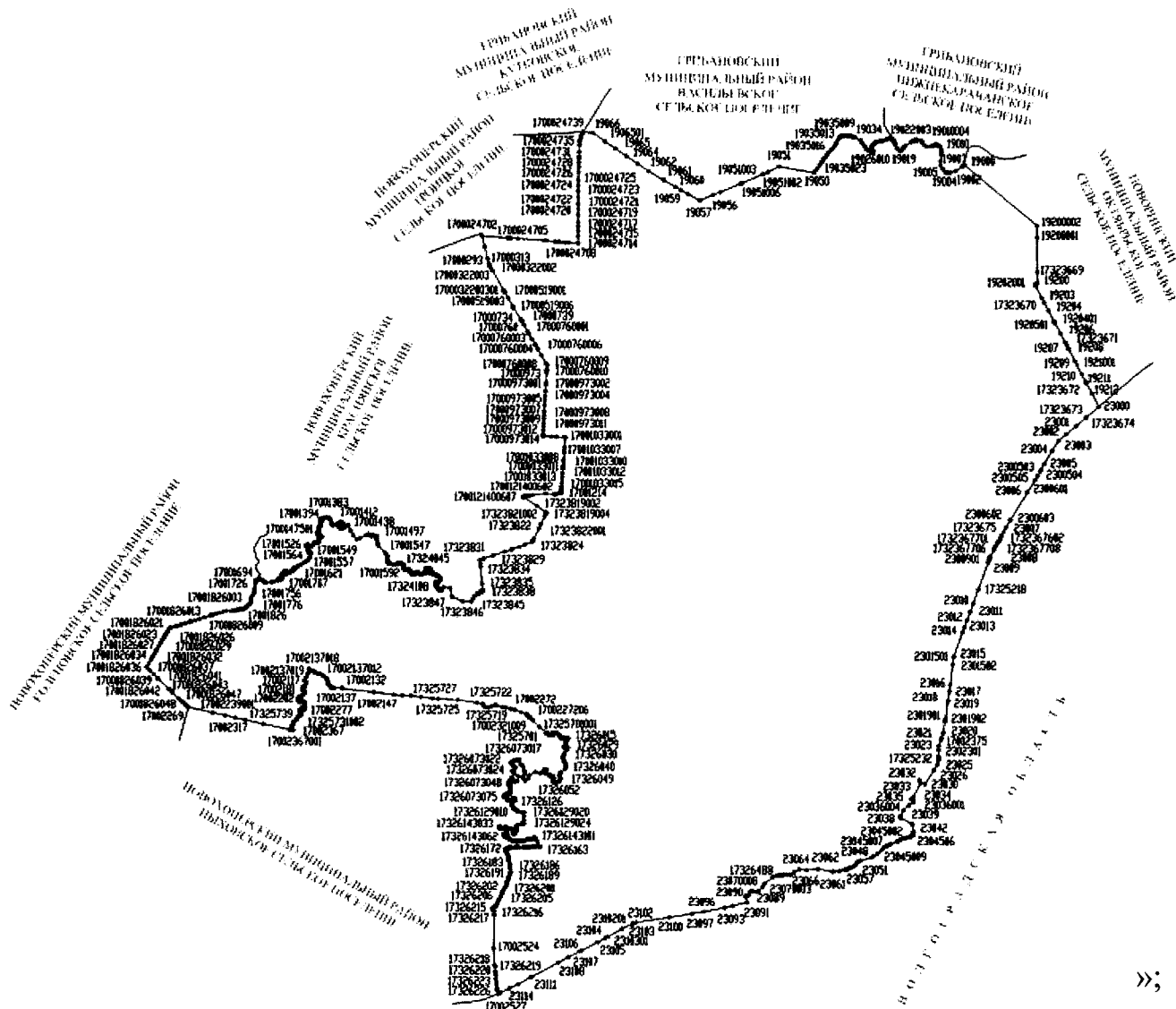
в абзаце восьмом цифры «11517,8» заменить цифрами «11505,2»;

в абзаце девятом цифры «63183,4» заменить цифрами «63207,4»;

4) в приложении 4:

а) карту-схему границ городского поселения – город Новохопёрск Новохопёрского муниципального района Воронежской области изложить в следующей редакции:

«Карта-схема границ городского поселения – город Новохопёрск
Новохопёрского муниципального района
Воронежской области



б) в перечне координат характерных точек границ городского поселения – город Новохопёрск Новохопёрского муниципального района Воронежской области:

- строку 146 изложить в следующей редакции:

«

146	23000	458347.52	2277883.48
-----	-------	-----------	------------

»;

- строки 152 – 285 изложить в следующей редакции:

«

152	23004	456552.78	2276018.37
153	23005	456042.40	2275716.04
154	2300501	455787.53	2275564.32
155	2300502	455783.86	2275562.44
156	2300503	455756.31	2275545.90
157	2300504	455564.43	2275431.49
158	2300505	455396.47	2275331.25
159	23006	454890.52	2275028.90
160	2300601	454886.97	2275026.64
161	2300602	453767.96	2274351.58
162	2300603	453764.45	2274349.27
163	23007	453476.04	2274175.41
164	17323675	453317.98	2274083.42
165	17323676	453178.13	2274004.38
166	1732367601	453151.91	2273992.19
167	1732367602	453107.48	2273967.35
168	1732367603	453044.46	2273931.18
169	17323677	453020.60	2273919.41
170	1732367701	452976.42	2273893.47
171	1732367702	452897.03	2273844.67
172	1732367703	452879.82	2273834.40
173	1732367704	452872.62	2273831.83
174	1732367705	452741.88	2273755.04
175	1732367706	452622.94	2273685.43
176	1732367707	452608.05	2273677.99
177	1732367708	452577.74	2273658.98
178	17323753	452296.40	2273524.00
179	23008	452276.67	2273512.94
180	17001562	452189.78	2273485.19
181	2300901	452117.97	2273462.25
182	23009	452061.87	2273444.32
183	17325218	450984.51	2273055.04
184	23010	450428.25	2272854.04
185	23011	450076.55	2272723.92

186	23012	449745.20	2272601.10
187	23013	449456.32	2272495.59
188	23014	449246.80	2272418.20
189	23015	448265.50	2272065.90
190	2301501	448258.34	2272064.94
191	2301502	447952.49	2272026.57
192	23016	447143.00	2271923.53
193	23017	446862.62	2271887.88
194	23018	446480.90	2271834.60
195	23019	446404.44	2271822.34
196	2301901	445747.30	2271738.41
197	2301902	445640.35	2271713.26
198	23020	445179.57	2271647.44
199	23021	444969.69	2271570.92
200	17002375	444912.06	2271556.19
201	23023	444661.23	2271458.45
202	2302301	444497.27	2271462.75
203	23024	444238.90	2271452.38
204	2302401	444164.23	2271450.56
205	2302402	444134.09	2271448.23
206	17325232	444109.08	2271445.13
207	23025	443927.15	2271422.51
208	23026	443707.63	2271271.86
209	23030	443136.20	2270925.67
210	23032	443306.60	2270692.54
211	23033	443180.86	2270729.38
212	23034	442611.43	2270444.26
213	23035	442554.10	2270379.18
214	23036	442496.35	2270449.17
215	23036001	442433.90	2270467.63
216	23036002	442308.56	2270284.57
217	23036004	442099.17	2270067.59
218	23038	441869.73	2269930.13
219	23039	441850.11	2269969.86
220	23039001	441800.02	2269947.30
221	2303900101	441799.98	2269947.30
222	23039002	441579.90	2270404.60
223	23040	441529.51	2270423.45
224	23042	441245.19	2270483.40
225	23043	441207.16	2270466.99
226	23044	441176.61	2270469.34
227	23045	441128.41	2270473.01
228	2304501	441100.80	2270453.65

229	2304502	441085.89	2270437.42
230	2304503	441053.17	2270397.12
231	2304504	441038.77	2270356.58
232	2304505	441027.39	2270324.51
233	2304506	441009.71	2270225.38
234	2304507	440993.81	2270146.52
235	23045001	440977.79	2270092.71
236	2304500101	440963.93	2270046.28
237	2304500102	440939.75	2269991.28
238	23045002	440917.69	2269948.84
239	2304500201	440878.66	2269890.78
240	2304500202	440871.59	2269871.31
241	2304500203	440860.08	2269839.66
242	23045003	440845.00	2269830.05
243	23045004	440728.02	2269550.30
244	23045005	440694.88	2269464.12
245	2304500501	440657.93	2269405.51
246	23045006	440657.12	2269404.32
247	23045007	440586.38	2269288.04
248	23045008	440489.75	2269199.57
249	23045009	440333.75	2269033.84
250	230450010	440243.10	2268876.10
251	23047	440181.70	2268787.60
252	23048	440065.60	2268384.10
253	23049	440055.50	2268344.40
254	23050	440012.40	2268247.00
255	23051	439906.20	2268187.20
256	23052	439826.80	2268089.00
257	23053	439784.50	2267983.90
258	23054	439767.80	2267967.80
259	23055	439760.70	2267920.00
260	23056	439726.60	2267858.20
261	23057	439705.30	2267808.00
262	23058	439699.80	2267729.80
263	23059	439641.90	2267529.80
264	23060	439628.20	2267292.50
265	23061	439610.10	2267248.00
266	23062	439725.90	2266677.00
267	23063	439680.40	2266227.10
268	23064	439699.71	2265918.29
269	23065	439579.29	2265716.77
270	23066	439490.30	2265565.30
271	23067	439490.70	2265424.50

272	23068	439495.90	2265289.40
273	2306801	439477.90	2265242.51
274	2306802	439452.33	2265242.59
275	23069	439450.86	2265150.08
276	23070	439487.93	2265143.51
277	2307001	439445.68	2265034.40
278	17326488	439394.63	2264873.57
279	23070002	439140.30	2264557.53
280	23070003	439005.08	2264469.93
281	23070005	438833.08	2264330.71
282	23070007	438795.10	2264224.38
283	23070008	438830.80	2264087.70
284	23070009	438821.40	2264026.30
285	23087	438781.80	2263978.60

»;

- после строки 285 дополнить строками 285.1 – 285.26 следующего содержания:

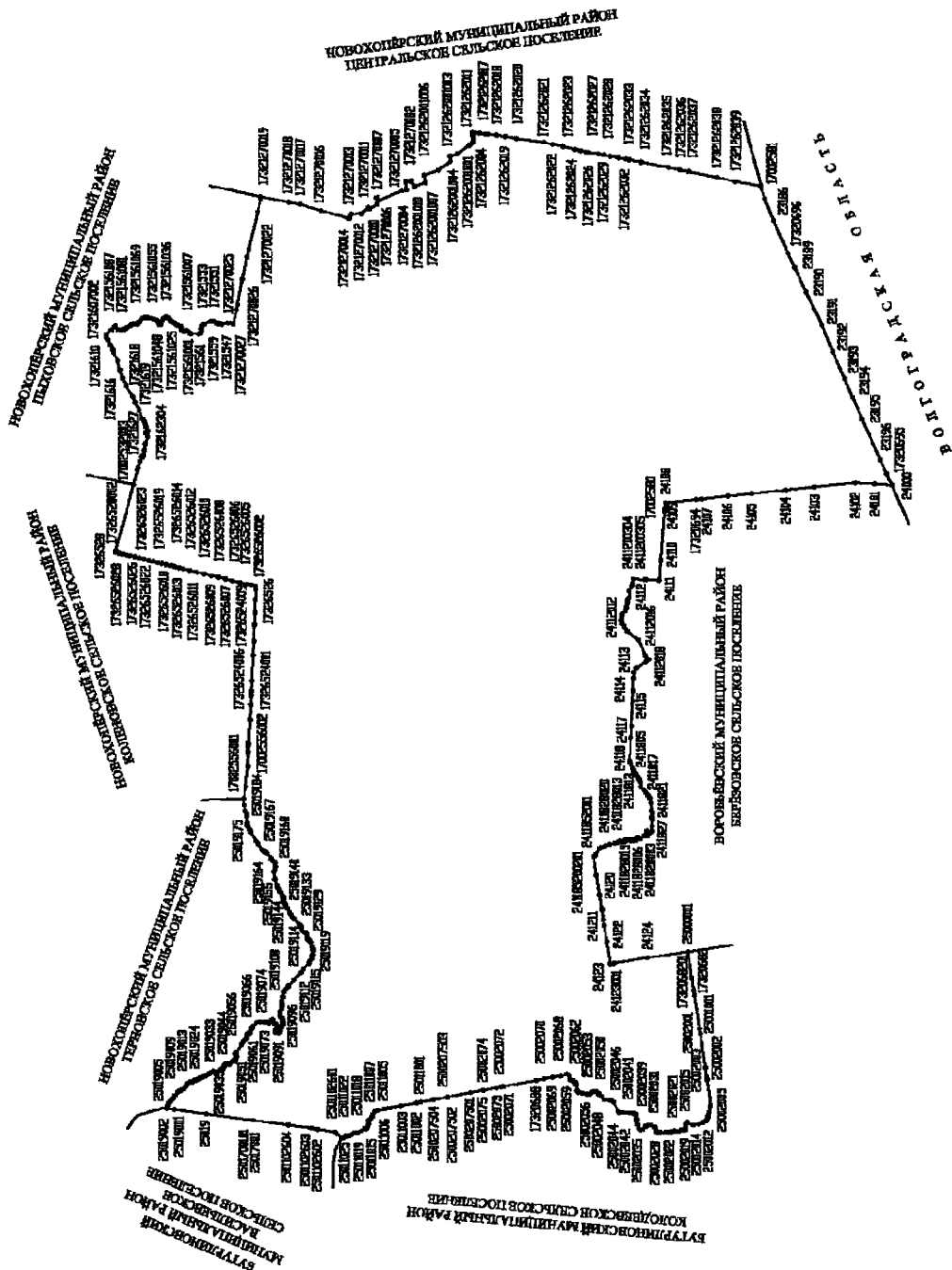
«

285.1	23088	438754.20	2263963.90
285.2	23089	438657.60	2263921.50
285.3	23090	438630.20	2263803.40
285.4	2309001	438594.25	2263815.96
285.5	23091	438368.65	2263866.79
285.6	23092	438223.93	2263281.71
285.7	23093	438142.57	2262960.67
285.8	23096	437974.84	2262126.84
285.9	23097	437901.23	2261658.76
285.10	23100	437757.36	2260743.90
285.11	2310101	437548.84	2259422.55
285.12	23102	437519.82	2259314.28
285.13	2310201	437507.60	2259289.49
285.14	23103	437282.30	2258862.98
285.15	2310301	436963.38	2258296.60
285.16	23104	436909.49	2258185.58
285.17	23105	436751.40	2257878.27
285.18	2310501	436427.67	2257243.27
285.19	23106	436381.69	2257149.08
285.20	23107	436149.82	2256712.83
285.21	23108	435926.43	2256301.09
285.22	23111	435352.65	2255243.52
285.23	23112	435328.04	2255197.72
285.24	23113	435058.29	2254688.45
285.25	23114	434889.83	2254334.64

285.26	2311401	434725.44	2253972.82
--------	---------	-----------	------------

»;
в) карту-схему границ Михайловского сельского поселения Новохопёрского муниципального района Воронежской области изложить в следующей редакции:

«Карта-схема границ Михайловского сельского поселения Новохоперского муниципального района Воронежской области»



г) в перечне координат характерных точек границ Михайловского сельского поселения Новохопёрского муниципального района Воронежской области:

- строки 445 – 453 изложить в следующей редакции:

«


445	17002581	419498.66	2239283.58
446	1700258101	419496.18	2239274.91
447	23185	419414.76	2239029.32
448	23186	419239.87	2238593.57
449	17320696	418941.66	2237940.84
450	23189	418804.94	2237659.99
451	23190	418583.69	2237165.74
452	23191	418249.56	2236494.85
453	23192	418028.65	2235962.13

»;

- строку 454 исключить;

д) карту-схему границ Пыховского сельского поселения Новохопёрского муниципального района Воронежской области изложить в следующей редакции:

**«Карта-схема границ Пыховского сельского поселения
Новохопёрского муниципального района
Воронежской области**



е) в перечне координат характерных точек границ Пыховского сельского поселения Новохопёрского муниципального района Воронежской области:

- строку 557 исключить;

- строки 559 – 574 изложить в следующей редакции:

«

559	23116	434575.66	2253628.33
560	23117	434427.76	2253282.92
561	23118	434395.76	2253006.39
562	23119	434338.27	2252747.81
563	2311901	434272.80	2251931.16
564	2311902	434298.56	2251820.22
565	2311903	434277.03	2251796.56
566	23123	434271.76	2251757.17
567	23124	434255.45	2251409.63
568	2312401	434245.27	2251110.16
569	23125	434244.34	2250942.82
570	23126	434236.17	2250668.97
571	2312601	434228.04	2250588.15
572	23127	434194.00	2250442.65
573	23128	434040.55	2250074.27
574	2312801	433831.99	2249359.18

»;

ж) карту-схему границ Центральского сельского поселения Новохопёрского муниципального района Воронежской области изложить в следующей редакции:

з) в перечне координат характерных точек границ Центральского сельского поселения Новохопёрского муниципального района Воронежской области:

- строки 203 – 232 изложить в следующей редакции:

«

203	2312801	433831.99	2249359.18
204	23131	433794.50	2249230.64
205	23132	433526.66	2248976.82
206	23133	433383.68	2249056.40
207	2313301	433103.51	2248876.89
208	2313302	433100.07	2248874.97
209	23134	433027.40	2248828.70
210	23134001	432924.10	2248776.10
211	23134002	432834.80	2248618.90
212	23134003	432834.40	2248578.40
213	23134004	432831.60	2248536.90
214	2313400401	432830.48	2248534.70
215	23134005	432795.61	2248503.20
216	23134006	432780.87	2248468.89
217	23134007	432724.92	2248413.92
218	23134008	432719.16	2248389.85
219	23134010	432610.45	2248303.37
220	23134011	432598.26	2248304.44
221	23134012	432548.19	2248332.83
222	23134013	432519.47	2248327.37
223	23134014	432504.85	2248292.20
224	23134015	432472.27	2248240.80
225	23134016	432421.06	2248198.98
226	23134017	432354.45	2248200.01
227	23134018	432247.99	2248133.90
228	23134020	432137.90	2248086.65
229	23134021	432030.64	2248096.59
230	23134022	431960.51	2248138.39
231	23134024	431881.40	2248118.95
232	23134027	431759.95	2247982.84

»;

- строку 233 исключить;

- строки 249 – 334 изложить в следующей редакции:

«

249	23134044	431140.74	2247277.50
250	2313404401	431137.05	2247249.85
251	2313404402	431139.60	2247224.36
252	2313404403	431137.18	2247195.34
253	2313404404	431127.13	2247172.37
254	23134045	431100.75	2247141.26
255	23134046	431016.07	2247059.56
256	2313404601	431037.68	2247004.11
257	23134048	430954.26	2246956.60
258	23134049	430921.32	2246914.35
259	2313404901	430911.81	2246876.77
260	2313404902	430907.63	2246847.17
261	23134050	430853.92	2246821.73
262	23134051	430834.40	2246801.01
263	23134052	430770.62	2246798.04
264	23134053	430724.72	2246804.03
265	17321246	430628.33	2246753.44
266	23134054	430589.99	2246740.58
267	23134055	430513.12	2246768.85
268	23134057	430442.76	2246697.91
269	23134059	430320.54	2246596.67
270	23134060	430307.38	2246545.97
271	2313406001	430291.39	2246496.83
272	23134061	430291.53	2246452.95
273	2313406101	430266.93	2246420.70
274	2313406102	430240.88	2246398.87
275	23134062	430210.93	2246386.67
276	23134063	430167.56	2246386.82
277	23134070	429986.07	2246279.02
278	23134073	429770.43	2246207.82
279	23134074	429703.21	2246218.18
280	23134075	429625.55	2246234.20
281	23134078	429491.26	2246214.94
282	2313407801	428728.08	2246195.15
283	23145	428684.77	2246212.36
284	2314501	428589.21	2246198.28

285	2314502	428353.91	2246163.64
286	23146	427921.21	2246082.31
287	2314601	427736.41	2246010.06
288	23147	427502.70	2245850.17
289	2314701	427229.82	2245562.39
290	23148	427004.28	2245515.49
291	23149	426577.38	2245557.65
292	23150	426212.78	2245657.06
293	23151	425996.60	2245669.29
294	23152	425691.77	2245584.08
295	23153	425509.46	2245633.79
296	23154	425245.41	2245730.95
297	23156	424537.06	2245980.43
298	23157	424431.50	2246018.25
299	23158	424211.44	2246065.96
300	23159	424113.99	2246084.05
301	2315901	423675.81	2246017.78
302	2315902	423671.84	2246017.33
303	23160	423621.59	2246010.18
304	23161	423353.26	2245978.77
305	23162	423135.56	2245953.57
306	23163	422527.98	2245898.11
307	23164	422031.16	2245844.94
308	23165	421687.34	2245806.61
309	23166	421642.02	2245811.51
310	23167	421000.91	2245727.15
311	23168	420623.47	2245682.44
312	17321240	420673.53	2245553.22
313	23169	421091.60	2244856.66
314	23170	421335.70	2244441.64
315	23171	421698.92	2243843.70
316	23172	421768.67	2243705.93
317	2317201	421677.29	2243587.15
318	23173	421452.00	2243251.10
319	2317301	421331.35	2243074.48
320	23174	421261.59	2242947.82
321	2317401	420848.94	2242368.06

322	17321238	420748.14	2242238.08
323	23177	420366.24	2241655.42
324	23178	420274.47	2241496.92
325	2317801	420104.86	2241247.38
326	2317802	420017.97	2241097.56
327	2317803	420018.75	2241080.55
328	23179	420006.66	2241062.35
329	2317901	419980.93	2240976.65
330	2317902	419961.82	2240963.36
331	23180	419839.08	2240504.10
332	23181	419731.74	2240098.63
333	23183	419577.54	2239559.58
334	17002581	419498.66	2239283.58

»;

- строки 335 – 341 исключить;

- после строки 526 дополнить строкой 526.1 следующего содержания:

«

526.1	17002520	437552.44	2241225.00
-------	----------	-----------	------------

».

Статья 3

Внести в Закон Воронежской области от 12 ноября 2004 года № 70-ОЗ «Об установлении границ, наделении соответствующим статусом, определении административных центров муниципальных образований Бобровского, Воробьёвского, Кантемировского районов» (Коммуна, 2004, 27 ноября; 2004, 2 декабря; информационная система «Портал Воронежской области в сети Интернет» (www.govvn.ru), 2023, 17 апреля) следующие изменения:

1) в разделе «Текстовое описание границ Воробьёвского муниципального района Воронежской области» приложения 2.1:

а) подраздел II изложить в следующей редакции:

«II. Линия прохождения границы Воробьёвского муниципального района по смежеству с Волгоградской областью

От точки стыка 24000 границ Воробьёвского, Новохопёрского муниципальных районов и Волгоградской области линия границы идет в юго-западном направлении по северной стороне лесной полосы, по древесно-кустарниковой растительности, пересекает балку, затем по южной стороне лесной полосы, снова пересекает балку, далее по сельскохозяйственным угодьям, по южной стороне лесной полосы, вновь по сельскохозяйственным угодьям, по южной стороне лесной полосы до точки 24012.

От точки 24012 линия границы идет в юго-западном направлении по сельскохозяйственным угодьям до точки 2401202.

От точки 2401202 линия границы идет в юго-восточном направлении по сельскохозяйственным угодьям, пересекает балку, по сельскохозяйственным угодьям до точки 24018.

От точки 24018 линия границы идет в юго-западном направлении по сельскохозяйственным угодьям до точки 24019.

От точки 24019 линия границы идет в юго-восточном направлении по сельскохозяйственным угодьям, по древесно-кустарниковой растительности, пересекает балку Сирякова, пересекает балку Орленок, затем идет по сельскохозяйственным угодьям, по южной стороне лесной полосы до точки 24030.

От точки 24030 линия границы идет в юго-восточном направлении по южной стороне лесной полосы, пересекает балку Соленая, пересекает балку Лощиновская, затем идет по сельскохозяйственным угодьям, по северной стороне балки, по северной стороне лесной полосы, по южной стороне лесной полосы до точки 24041.

От точки 24041 линия границы идет в юго-восточном направлении по западной стороне лесной полосы, по балке Громленовская до точки стыка 08322263 границ Берёзовского, Никольского 1-го сельских поселений Воробьёвского муниципального района и Волгоградской области.

От точки стыка 08322263 линия границы идет в юго-восточном направлении по балке Громленовская, по сельскохозяйственным угодьям, пересекает балку, по восточной стороне лесной полосы, по сельскохозяйственным угодьям, пересекает балку, по сельскохозяйственным угодьям, по восточной стороне лесной полосы, по сельскохозяйственным угодьям, пересекает автомобильную дорогу, по лесной полосе, по западной стороне лесной полосы, пересекает балку Щукина до точки стыка 61000 Воробьёвского, Калачеевского муниципальных районов и Волгоградской области.

Протяженность границы Воробьёвского муниципального района по смежеству с Волгоградской областью составляет 30045,2 м.»;

б) в абзаце двадцать девятом подраздела V цифры «198718,1» заменить цифрами «198738»;

2) в приложении 2.2:

а) карту-схему границ Воробьёвского муниципального района Воронежской области изложить в следующей редакции:

б) в перечне координат характерных точек границ Воробьёвского муниципального района Воронежской области:

- строки 161 – 175 изложить в следующей редакции:

«

161	2400001	416596.42	2232762.44
162	24001	416578.93	2232723.17
163	24002	416420.37	2232369.15
164	24003	416281.21	2232059.08
165	2400301	416265.54	2232024.49
166	2400302	416216.82	2231926.56
167	08330653	416026.91	2231494.49
168	24004	415972.18	2231354.96
169	2400401	415806.69	2230965.71
170	2400402	415761.33	2230906.86
171	24005	415691.53	2230750.94
172	24006	415515.56	2230358.85
173	2400601	415400.57	2230113.21
174	2400602	415381.34	2230084.72
175	24007	415230.48	2229757.12

»;

- после строки 175 дополнить строками 175.1 – 175.7 следующего содержания:

«

175.1	24008	415090.17	2229435.87
175.2	08330647	414992.58	2229233.36
175.3	24010	414841.12	2228878.55
175.4	08320918	414500.09	2228136.34
175.5	24012	414421.69	2227921.17
175.6	2401201	414330.38	2227890.84
175.7	2401202	414239.27	2227880.11

»;

- после строки 184 дополнить строкой 184.1 следующего содержания:

«

184.1	2402001	413201.48	2230941.23
-------	---------	-----------	------------

»;

- строку 190 изложить в следующей редакции:

«

190	24026	412246.03	2233437.94
-----	-------	-----------	------------

»;

- строки 192 и 193 изложить в следующей редакции:

«

192	08332296	412206.58	2233534.63
193	24027	412069.03	2233871.74

»;

- строки 198 – 237 изложить в следующей редакции:

«

198	2403001	411009.75	2235919.16
199	24031	410996.11	2235935.44
200	2403101	410803.80	2236162.82
201	24032	410500.55	2236519.34
202	24033	410251.94	2236812.31
203	24034	409777.94	2237369.95
204	24035	409668.16	2237503.51
205	2403501	409410.05	2237808.92
206	08332307	409300.70	2237938.30
207	24036	409195.44	2238062.85
208	24037	408751.33	2238588.85
209	24038	408593.84	2238766.55
210	24039	408276.61	2239158.10
211	2403901	407889.40	2239621.74
212	24040	407782.87	2239749.31
213	2404001	407387.31	2240219.87
214	24041	407188.70	2240456.13
215	24042	406915.34	2240619.08
216	08332315	406846.10	2240660.96
217	24043	406773.74	2240704.72
218	24044	406656.54	2240770.44
219	08322263	406412.21	2240919.87
220	0832226301	406388.38	2240934.45
221	24045	406388.12	2240934.60
222	2404501	406380.38	2240939.36
223	24046	405991.72	2241178.32
224	24047	405602.32	2241410.61
225	24048	404898.08	2241832.85
226	2404801	404870.47	2241849.80
227	2404802	404732.78	2241934.30
228	24049	404566.68	2242036.24

229	2404901	404162.57	2242276.82
230	08332639	404050.63	2242343.45
231	0833263901	404022.80	2242360.02
232	24050	403982.82	2242383.83
233	24051	403521.98	2242661.29
234	24052	403061.22	2242938.55
235	2405201	402943.62	2243011.42
236	24053	402796.44	2243108.12
237	24054	402394.01	2243354.22

»;

- после строки 237 дополнить строками 237.1 – 237.10 следующего содержания:

«

237.1	24056	401708.44	2243773.49
237.2	2405601	401365.07	2243989.20
237.3	08332651	400761.23	2244342.34
237.4	0833265101	400747.29	2244350.83
237.5	0833265102	400743.32	2244353.25
237.6	24058	400263.18	2244646.14
237.7	08332653	400206.79	2244680.60
237.8	08332654	399841.67	2244897.90
237.9	08332655	399731.99	2244970.78
237.10	61000	399442.34	2245147.82

»;

- строку 253 изложить в следующей редакции:

«

253	59266008	398416.38	2245246.64
-----	----------	-----------	------------

»;

3) в приложении 2.3:

а) в разделе «Текстовое описание границ Берёзовского сельского поселения Воробьёвского муниципального района Воронежской области»:

- подраздел III изложить в следующей редакции:

«III. Линия прохождения границы Берёзовского сельского поселения по смежеству с Волгоградской областью

От точки стыка 24000 границ Берёзовского сельского поселения, Новохопёрского муниципального района и Волгоградской области линия границы идет в юго-западном направлении по северной стороне лесной полосы, по древесно-кустарниковой растительности, пересекает балку, затем по южной стороне лесной полосы, снова пересекает балку, далее по сельскохозяйственным угодьям, по южной стороне лесной полосы, вновь

по сельскохозяйственным угодьям, по южной стороне лесной полосы до точки 24012.

От точки 24012 линия границы идет в юго-западном направлении по сельскохозяйственным угодьям до точки 2401202.

От точки 2401202 линия границы идет в юго-восточном направлении по сельскохозяйственным угодьям, пересекает балку, по сельскохозяйственным угодьям до точки 24018.

От точки 24018 линия границы идет в юго-западном направлении по сельскохозяйственным угодьям до точки 24019.

От точки 24019 линия границы идет в юго-восточном направлении по сельскохозяйственным угодьям, по древесно-кустарниковой растительности, пересекает балку Сирякова, пересекает балку Орленок, затем идет по сельскохозяйственным угодьям, по южной стороне лесной полосы до точки 24030.

От точки 24030 линия границы идет в юго-восточном направлении по южной стороне лесной полосы, пересекает балку Соленая, пересекает балку Лощиновская, затем идет по сельскохозяйственным угодьям, по северной стороне балки, по северной стороне лесной полосы, по южной стороне лесной полосы до точки 24041.

От точки 24041 линия границы идет в юго-восточном направлении по западной стороне лесной полосы, по балке Громленовская до точки стыка 08322263 границ Берёзовского, Никольского 1-го сельских поселений и Волгоградской области.

Протяженность границы Берёзовского сельского поселения по смежеству с Волгоградской областью составляет 21889 м.»;

- в абзаце четырнадцатом подраздела VI цифры «128374,8» заменить цифрами «128390,7»;

б) в разделе «Текстовое описание границ Никольского 1-го сельского поселения Воробьёвского муниципального района Воронежской области»:

- подраздел II изложить в следующей редакции:

«II. Линия прохождения границы Никольского 1-го сельского поселения по смежеству с Волгоградской областью

От точки стыка 08322263 границ Никольского 1-го, Берёзовского сельских поселений и Волгоградской области линия границы идет в юго-восточном направлении по балке Громленовская, по сельскохозяйственным угодьям, пересекает балку, по восточной стороне лесной полосы, по сельскохозяйственным угодьям, пересекает балку, по сельскохозяйственным угодьям, по восточной стороне лесной полосы, по сельскохозяйственным угодьям, пересекает автомобильную дорогу, по лесной полосе, по западной стороне лесной полосы, пересекает балку Щукина до точки стыка 61000 границ Никольского 1-го сельского поселения, Калачеевского муниципального района и Волгоградской области.


Протяженность границы Никольского 1-го сельского поселения по смежеству с Волгоградской областью составляет 8156,2 м.»;

- в абзаце четырнадцатом подраздела IV цифры «95597,1» заменить цифрами «95601,1»;

4) в приложении 2.4:

а) карту-схему границ Берёзовского сельского поселения Воробьёвского муниципального района Воронежской области изложить в следующей редакции:

«Карта-схема границ Берёзовского сельского поселения Воробьёвского муниципального района Воронежской области



б) в перечне координат характерных точек границ Берёзовского сельского поселения Воробьёвского муниципального района Воронежской области:

- после строки 193 дополнить строкой 193.1 следующего содержания:

«

193.1	2400001	416596.42	2232762.44
-------	---------	-----------	------------

»;

- строки 197 – 208 изложить в следующей редакции:

«

197	2400301	416265.54	2232024.49
198	2400302	416216.82	2231926.56
199	08330653	416026.91	2231494.49
200	24004	415972.18	2231354.96
201	2400401	415806.69	2230965.71
202	2400402	415761.33	2230906.86
203	24005	415691.53	2230750.94
204	24006	415515.56	2230358.85
205	2400601	415400.57	2230113.21
206	2400602	415381.34	2230084.72
207	24007	415230.48	2229757.12
208	24008	415090.17	2229435.87

»;

- после строки 208 дополнить строками 208.1 – 208.6 следующего содержания:

«

208.1	08330647	414992.58	2229233.36
208.2	24010	414841.12	2228878.55
208.3	08320918	414500.09	2228136.34
208.4	24012	414421.69	2227921.17
208.5	2401201	414330.38	2227890.84
208.6	2401202	414239.27	2227880.11

»;

- после строки 217 дополнить строкой 217.1 следующего содержания:

«

217.1	2402001	413201.48	2230941.23
-------	---------	-----------	------------

»;

- строку 223 изложить в следующей редакции:

«

223	24026	412246.03	2233437.94
-----	-------	-----------	------------

»;

- строки 225 и 226 изложить в следующей редакции:

«

225	08332296	412206.58	2233534.63
226	24027	412069.03	2233871.74

»;

- строки 231 – 241 изложить в следующей редакции:

«

231	2403001	411009.75	2235919.16
232	24031	410996.11	2235935.44
233	2403101	410803.80	2236162.82
234	24032	410500.55	2236519.34
235	24033	410251.94	2236812.31
236	24034	409777.94	2237369.95
237	24035	409668.16	2237503.51
238	2403501	409410.05	2237808.92
239	08332307	409300.70	2237938.30
240	24036	409195.44	2238062.85
241	24037	408751.33	2238588.85

»;

- после строки 241 дополнить строками 241.1. – 241.5 следующего содержания:

«

241.1	24038	408593.84	2238766.55
241.2	24039	408276.61	2239158.10
241.3	2403901	407889.40	2239621.74
241.4	24040	407782.87	2239749.31
241.5	2404001	407387.31	2240219.87

»;

- строку 274 изложить в следующей редакции:


«

274	0832239101	405756.66	2240082.34
-----	------------	-----------	------------

»;

в) карту-схему границ Никольского 1-го сельского поселения Воробьёвского муниципального района Воронежской области изложить в следующей редакции:

«Карта-схема границ Никольского поселения Воробьевского муниципального района Воронежской области



г) в перечне координат характерных точек границ Никольского 1-го сельского поселения Воробьевского муниципального района Воронежской области:

- строку 246 изложить в следующей редакции:

«

246	0832239101	405756.66	2240082.34
-----	------------	-----------	------------

»;

- строки 274 – 296 изложить в следующей редакции:

«

274	0832226301	406388.38	2240934.45
275	24045	406388.12	2240934.60
276	2404501	406380.38	2240939.36
277	24046	405991.72	2241178.32
278	24047	405602.32	2241410.61
279	24048	404898.08	2241832.85
280	2404801	404870.47	2241849.80
281	2404802	404732.78	2241934.30
282	24049	404566.68	2242036.24
283	2404901	404162.57	2242276.82
284	08332639	404050.63	2242343.45
285	0833263901	404022.80	2242360.02
286	24050	403982.82	2242383.83
287	24051	403521.98	2242661.29
288	24052	403061.22	2242938.55
289	2405201	402943.62	2243011.42
290	24053	402796.44	2243108.12
291	24054	402394.01	2243354.22
292	24056	401708.44	2243773.49
293	2405601	401365.07	2243989.20
294	08332651	400761.23	2244342.34
295	0833265101	400747.29	2244350.83
296	0833265102	400743.32	2244353.25

»;

- после строки 296 дополнить строками 296.1 – 296.5 следующего содержания:

«

296.1	24058	400263.18	2244646.14
296.2	08332653	400206.79	2244680.60
296.3	08332654	399841.67	2244897.90
296.4	08332655	399731.99	2244970.78
296.5	61000	399442.34	2245147.82

»;

- строку 312 изложить в следующей редакции:

«	312	59266008	398416.38	2245246.64
---	-----	----------	-----------	------------

».

Статья 4

Внести в Закон Воронежской области от 12 ноября 2004 года № 75-ОЗ «Об установлении границ, наделении соответствующим статусом, определении административных центров муниципальных образований Поворинского района, образовании в его составе муниципального образования – городского поселения» (Коммуна, 2004, 27 ноября; информационная система «Портал Воронежской области в сети Интернет» (www.govvrn.ru), 2023, 17 апреля) следующие изменения:

1) в разделе «Текстовое описание границ Поворинского муниципального района Воронежской области» приложения 1:

а) подраздел III изложить в следующей редакции:

«III. Линия прохождения границы Поворинского муниципального района по смежеству с Волгоградской областью

От точки стыка 22000 границ Поворинского муниципального района, Саратовской и Волгоградской областей линия границы идет в северо-западном направлении по сельскохозяйственным угодьям, по южной стороне лесной полосы, снова по сельскохозяйственным угодьям, далее по южной стороне лесной полосы до точки 22007.

От точки 22007 линия границы идет в юго-западном направлении по сельскохозяйственным угодьям, по южной стороне лесной полосы, по балке Горбуниха, по южной стороне лесной полосы, пересекает балку, по южной стороне лесной полосы, пересекает балку, по сельскохозяйственным угодьям, пересекает балку, по сельскохозяйственным угодьям, пересекает балку, по сельскохозяйственным угодьям, далее по балке Вихляевка до точки стыка 22025 границ Вихляевского, Мазурского сельских поселений Поворинского муниципального района и Волгоградской области.

От точки стыка 22025 линия границы идет в северо-западном направлении по балке Вихляевка, затем по сельскохозяйственным угодьям, пересекает балку, снова по сельскохозяйственным угодьям, далее по балке до точки 22036.

От точки 22036 линия границы идет в юго-западном направлении по балке, пересекает реку Кардаил, по древесно-кустарниковой растительности вдоль южной стороны села Кардаиловка, по сельскохозяйственным угодьям, по восточной стороне лесной полосы, по западной стороне лесных насаждений, пересекает балку, по сельскохозяйственным угодьям вдоль восточной стороны лесной полосы до точки стыка 22058 границ Мазурского, Песковского сельских поселений Поворинского муниципального района и Волгоградской области.

От точки стыка 22058 линия границы идет в юго-западном направлении по восточной стороне лесной полосы, затем по сельскохозяйственным

угодьям, далее по лесной полосе, по северной стороне лесной полосы, снова по лесной полосе, далее по сельскохозяйственным угодьям до точки 2208101.

От точки 2208101 линия границы идет в северо-западном направлении по балке Медвежья вдоль восточной стороны пруда, далее по северной стороне плотины пруда до точки 2208103.

От точки 2208103 линия границы идет в юго-западном направлении по северной стороне плотины пруда, затем по балке Медвежья, далее по северной стороне лесной полосы, пересекает балку Козырева, снова по северной стороне лесной полосы, затем между двух лесных полос, пересекает балку, далее по южной стороне лесной полосы до точки 22093.

От точки 22093 линия границы идет в западном направлении по балке Третья, по сельскохозяйственным угодьям, пересекает балку Третья, далее по лесной полосе, затем по сельскохозяйственным угодьям до точки 22102.

От точки 22102 линия границы идет в северо-западном направлении по восточной стороне балки Вторая, далее по сельскохозяйственным угодьям до точки 22106.

От точки 22106 линия границы идет в юго-западном направлении по сельскохозяйственным угодьям до точки стыка 22107 границ Песковского, Самодуровского сельских поселений Поворинского муниципального района и Волгоградской области.

От точки стыка 22107 линия границы в юго-западном направлении пересекает балку Свинцовка, далее по северной стороне лесной полосы, по сельскохозяйственным угодьям, затем по лесной полосе, далее по северной стороне лесной полосы, по сельскохозяйственным угодьям, снова по северной стороне лесной полосы до точки 22128.

От точки 22128 линия границы идет в западном направлении по северной стороне лесной полосы до точки стыка 22130 границ Самодуровского сельского поселения, городского поселения – город Поворино Поворинского муниципального района и Волгоградской области.

От точки стыка 22130 линия границы в западном направлении пересекает Юго-Восточную железную дорогу, далее идет по северной стороне лесной полосы до точки стыка 22137 границ городского поселения – город Поворино, Рождественского сельского поселения Поворинского муниципального района и Волгоградской области.

От точки стыка 22137 линия границы идет в западном направлении по северной стороне лесной полосы до точки 22143.

От точки 22143 линия границы идет в юго-западном направлении по северной стороне лесной полосы, затем пересекает автомобильную дорогу «Каспий» автомобильная дорога М-4 «Дон» – Тамбов – Волгоград – Астрахань, далее снова по северной стороне лесной полосы до точки 22148.

От точки 22148 линия границы идет в северо-западном направлении по северной стороне лесной полосы, по лесной полосе, снова по северной стороне лесной полосы, затем пересекает Юго-Восточную железную доро-

гу до точки стыка 2216501 границ Рождественского, Октябрьского сельских поселений Поворинского муниципального района и Волгоградской области.

От точки стыка 2216501 линия границы в северо-западном направлении пересекает автомобильную дорогу, далее по сельскохозяйственным угодьям, затем по склону левого берега реки Калмычок до точки 22168.

От точки 22168 линия границы идет в общем северо-западном направлении по древесно-кустарниковой растительности вдоль реки Калмычок до точки 22168114.

От точки 22168114 линия границы идет в западном направлении по склону левого берега реки Калмычок до точки 22171.

От точки 22171 линия границы идет в юго-западном направлении по сельскохозяйственным угодьям, далее по южной стороне лесной полосы, снова по сельскохозяйственным угодьям, затем по южной стороне лесной полосы, далее по западной стороне лесной полосы, по сельскохозяйственным угодьям, затем по древесно-кустарниковой растительности, снова по сельскохозяйственным угодьям, по южной стороне лесной полосы, далее по сельскохозяйственным угодьям до точки стыка 23000 границ Поворинского, Новохопёрского муниципальных районов и Волгоградской области.

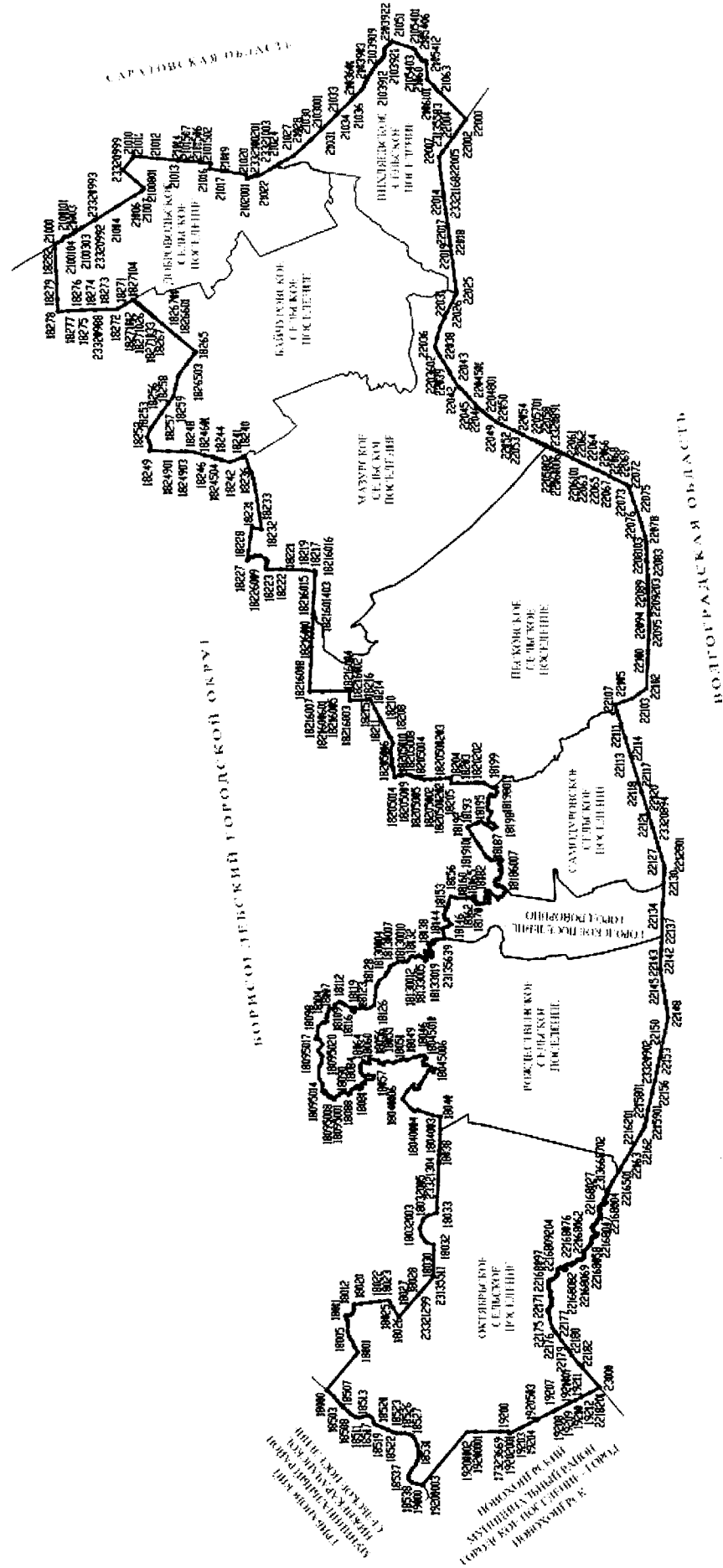
Протяженность границы Поворинского муниципального района по смежеству с Волгоградской областью составляет 83480,8 м.»;

б) в абзаце третьем подраздела V цифры «271025,7» заменить цифрами «270895,8 м»;

2) в приложении 2:

а) карту-схему границ Поворинского муниципального района Воронежской области изложить в следующей редакции:

«Карта-схема границ Поворинского муниципального района Воронежской области»



б) в перечне координат характерных точек границ Поворинского муниципального района Воронежской области:

- строку 740 изложить в следующей редакции:

«

740	22003	466376.67	2347374.58
-----	-------	-----------	------------

»;

- строки 745 – 747 изложить в следующей редакции:

«

745	22006	467198.00	2346220.37
746	22007	467378.01	2345967.47
747	22008	467338.15	2345448.79

»;

- строку 748 исключить;

- строки 751 – 756 изложить в следующей редакции:

«

751	22011	467125.71	2343952.02
752	22012	467106.15	2343748.63
753	22013	467083.97	2343552.26
754	22014	467009.85	2343082.11
755	23321168	466982.48	2342888.31
756	22015	466900.21	2342276.52

»;

- строку 761 изложить в следующей редакции:

«

761	22020	466602.62	2340121.33
-----	-------	-----------	------------

»;

- строку 762 исключить;

- строку 764 исключить;

- строки 766 – 1066 изложить в следующей редакции:

«

766	22025	466381.36	2338490.13
767	23321418	466422.95	2338428.70
768	22026	466461.86	2338344.13
769	22030	466916.00	2337391.16
770	22031	467044.02	2337134.96
771	22032	467045.40	2337124.88
772	22033	467291.75	2336589.08
773	22034	467435.02	2336070.84
774	22035	467462.00	2335942.00
775	22036	467561.86	2335508.67
776	2203601	467487.59	2335363.74
777	2203602	467371.65	2335168.28
778	22037	467278.89	2335002.64
779	22038	467094.56	2334715.85

780	22039	466849.69	2334303.92
781	23123667	466763.90	2334157.26
782	23321419	466725.78	2334092.10
783	22040	466708.05	2334061.79
784	22041	466527.46	2333756.50
785	22042	466263.20	2333309.34
786	2204201	466205.57	2333292.67
787	22043	466109.34	2333218.73
788	2204301	465856.05	2332968.59
789	22044	465650.12	2332743.10
790	22045	465321.56	2332386.29
791	2204501	465164.30	2332209.67
792	22046	465048.98	2332094.95
793	22047	464897.38	2331979.81
794	22048	464644.25	2331776.13
795	2204801	464463.92	2331634.41
796	22049	464149.69	2331391.09
797	22050	463861.82	2331257.47
798	22052	463177.84	2330929.07
799	23320980	463099.29	2330892.95
800	22053	462923.40	2330809.91
801	22054	462716.42	2330707.68
802	22055	462682.80	2330691.20
803	22056	462226.24	2330471.77
804	2205601	462031.30	2330378.46
805	2205602	461983.88	2330356.25
806	2205603	461928.66	2330330.31
807	2205604	461881.14	2330307.96
808	2205605	461822.55	2330280.34
809	22057	461771.18	2330256.15
810	2205701	461715.15	2330229.77
811	2205702	461662.97	2330205.25
812	2205703	461607.66	2330179.15
813	2205704	461549.88	2330152.00
814	2205705	461499.77	2330128.42
815	2205706	461440.50	2330100.58
816	22058	461391.13	2330077.36
817	2205801	461385.89	2330074.84
818	2205802	461361.95	2330064.58
819	2205803	461227.59	2330000.93
820	2205804	461156.94	2329968.08
821	2205805	461156.03	2329967.65
822	2205806	461098.71	2329940.48

823	2205807	461097.81	2329940.05
824	2205808	461039.23	2329911.73
825	2205809	460971.65	2329880.38
826	23320890	460970.75	2329879.94
827	22059	460905.77	2329847.35
828	23320891	460846.48	2329821.58
829	22060010	460845.57	2329821.15
830	22060009	460805.88	2329802.28
831	22060008	460752.22	2329777.01
832	22060007	460693.84	2329749.24
833	22060006	460692.93	2329748.82
834	22060005	460635.84	2329722.03
835	22060004	460634.94	2329721.61
836	22060003	460577.39	2329694.61
837	22060002	460521.44	2329668.37
838	22060001	460460.46	2329640.14
839	22060	460449.93	2329629.62
840	22061	459945.71	2329392.13
841	2206101	459577.05	2329208.89
842	22062	459393.81	2329119.32
843	22063	459273.81	2329061.09
844	2206301	459110.67	2328985.74
845	22064	458871.38	2328875.60
846	22065	458648.48	2328779.39
847	22066	458326.66	2328642.30
848	22067	457945.17	2328436.78
849	22068	457706.29	2328306.18
850	22069	457056.69	2327990.48
851	22070	456942.12	2327923.31
852	22071	456901.55	2327870.42
853	22072	456875.18	2327794.91
854	22073	456757.33	2327460.59
855	22074	456610.64	2327036.59
856	22075	456424.93	2326516.18
857	22076	456265.15	2326072.84
858	22077	456187.15	2325846.49
859	23320888	456128.00	2325624.78
860	22078	455981.26	2325153.50
861	2207801	455954.58	2324969.77
862	2207802	455952.62	2324959.05
863	2207803	455935.18	2324849.12
864	22079	455914.02	2324719.61
865	22080	455900.10	2324496.57

866	22081	455873.30	2324131.18
867	2208101	455864.45	2323941.11
868	2208102	455900.79	2323873.84
869	2208103	455905.55	2323829.94
870	2208104	455885.86	2323773.18
871	2208105	455870.31	2323737.99
872	22082	455852.86	2323710.50
873	22083	455841.88	2323355.96
874	22084	455831.05	2322996.32
875	2208401	455828.80	2322865.53
876	2208402	455828.81	2322859.53
877	2208403	455828.85	2322809.79
878	22085	455828.05	2322755.62
879	22086	455822.39	2322525.99
880	2208601	455816.80	2322325.04
881	22087	455813.92	2322270.77
882	2208701	455812.44	2322213.18
883	2208702	455810.86	2322150.96
884	22088	455807.70	2322026.44
885	22089	455798.53	2321625.14
886	22090	455780.66	2321378.76
887	23320886	455757.70	2321062.56
888	2209204	455751.61	2320977.62
889	2209203	455751.57	2320976.62
890	2209202	455750.91	2320930.40
891	2209201	455750.34	2320886.35
892	22092	455747.39	2320802.93
893	22093	455739.23	2320242.95
894	2209301	455741.45	2320179.60
895	22094	455737.96	2319977.60
896	22095	455760.34	2319440.35
897	2209501	455783.35	2318903.66
898	22096	455786.82	2318822.72
899	22097	455792.10	2318691.96
900	22098	455812.20	2318426.60
901	22099	455810.80	2318302.80
902	22100	455816.35	2318147.63
903	22102	455868.30	2316735.93
904	22103	456287.50	2316444.25
905	22104	456697.97	2316159.47
906	22105	457139.28	2316002.24
907	22106	457610.82	2315833.62
908	2210601	457522.01	2315516.19

909	22107	457488.60	2315409.29
910	22108	457420.58	2315191.72
911	22109	457303.69	2314820.55
912	22110	457299.65	2314809.11
913	22111	457060.30	2314038.65
914	22112	457053.19	2314018.64
915	22113	456745.93	2313025.63
916	22114	456741.78	2313016.99
917	22117	456147.01	2311081.93
918	22118	456119.89	2310995.18
919	22119	456114.97	2310981.21
920	22120	455766.14	2309860.89
921	22121	455589.18	2309298.43
922	22122	455513.56	2309055.37
923	22123	455511.81	2309050.13
924	22124	455315.08	2308407.83
925	23320894	455254.23	2308214.16
926	22125	455165.71	2307928.17
927	2212501	455149.31	2307871.93
928	22126	455011.35	2307441.81
929	22127	454875.77	2306957.08
930	22128	454857.05	2306864.49
931	2212801	454850.95	2306720.73
932	2212802	454856.41	2306564.96
933	22129	454870.11	2306418.77
934	2212901	454890.74	2306049.77
935	22130	454894.67	2305907.25
936	22131	454910.10	2305657.37
937	22132	454937.38	2304812.83
938	22133	454937.62	2304802.43
939	22134	454962.30	2304013.31
940	23320896	454962.95	2303993.28
941	22137	454992.48	2302982.12
942	2213701	454992.81	2302972.10
943	22138	455002.54	2302636.80
944	22139	455016.01	2302274.53
945	22140	455034.00	2301903.31
946	22141	455046.67	2301179.04
947	22142	455048.95	2301157.20
948	22143	455053.38	2301077.38
949	22144	454914.45	2300253.49
950	22145	454867.61	2299965.59
951	22146	454780.57	2299434.65

952	2214601	454756.25	2299285.77
953	22147	454715.16	2299034.30
954	22148	454628.69	2298497.10
955	22149	454802.31	2297653.17
956	22150	454909.23	2297133.33
957	22151	455026.74	2296553.62
958	22152	455109.61	2296154.88
959	22153	455187.80	2295774.34
960	22154	455255.61	2295421.23
961	22155	455349.10	2294980.30
962	23320902	455365.68	2294905.68
963	22156	455460.30	2294502.89
964	22157	455508.41	2294266.47
965	22158	455706.77	2293397.68
966	2215801	455723.36	2293299.71
967	22159	455808.68	2292881.73
968	2215901	455834.28	2292744.90
969	22160	455865.13	2292602.87
970	2216001	455892.68	2292505.06
971	2216002	455910.07	2292438.76
972	22161	455932.56	2292380.11
973	2216101	456022.99	2292200.46
974	22162	456165.38	2291938.55
975	2216201	456445.76	2291448.39
976	22163	456608.75	2291166.20
977	23320901	456980.19	2290518.78
978	22164	457182.77	2290165.69
979	22165	457306.80	2289948.12
980	2216501	457350.03	2289875.79
981	2216502	457356.75	2289864.54
982	22166	457642.27	2289386.81
983	22167	457786.65	2289116.87
984	2216701	457873.65	2288958.15
985	23136687	457903.08	2288904.45
986	2313668701	457920.83	2288872.06
987	2313668702	457973.34	2288821.16
988	22168	458030.00	2288766.25
989	22168001	457972.65	2288728.01
990	22168002	457970.00	2288726.25
991	22168003	457962.50	2288678.75
992	22168004	457935.34	2288639.16
993	22168005	457977.11	2288570.18
994	22168006	458027.07	2288502.40

995	22168007	458054.80	2288457.26
996	22168008	458086.70	2288405.18
997	22168009	458118.71	2288368.27
998	22168010	458136.81	2288343.95
999	22168011	458148.75	2288312.50
1000	22168012	458131.25	2288283.75
1001	22168013	458071.25	2288247.50
1002	22168014	458030.00	2288217.50
1003	22168015	458030.00	2288197.50
1004	22168016	458027.94	2288166.84
1005	2216801601	458043.08	2288139.29
1006	2216801602	458093.90	2288110.97
1007	22168017	458139.42	2288100.41
1008	22168018	458249.58	2288125.80
1009	22168019	458306.38	2288069.70
1010	22168022	458408.20	2287973.97
1011	22168023	458386.25	2287942.50
1012	22168024	458346.25	2287843.75
1013	22168025	458355.00	2287812.50
1014	22168026	458416.25	2287767.50
1015	22168027	458426.25	2287736.25
1016	22168028	458372.50	2287671.25
1017	22168029	458348.75	2287617.50
1018	2216802901	458348.75	2287555.00
1019	22168030	458348.75	2287500.00
1020	22168031	458380.00	2287476.25
1021	22168032	458370.00	2287428.75
1022	2216803201	458362.77	2287381.25
1023	2216803202	458374.32	2287350.49
1024	22168033	458452.59	2287289.83
1025	22168034	458487.31	2287250.09
1026	2216803401	458525.43	2287142.70
1027	2216803402	458575.02	2287073.45
1028	22168035	458593.16	2287030.20
1029	22168036	458666.54	2287009.59
1030	2216803601	458665.63	2286966.74
1031	22168037	458722.34	2286946.49
1032	22168038	458773.59	2286893.01
1033	22168039	458788.53	2286811.73
1034	22168040	458760.67	2286733.74
1035	22168041	458745.37	2286670.70
1036	22168042	458719.71	2286610.19
1037	22168043	458649.30	2286546.21

1038	22168045	458503.21	2286489.24
1039	22168046	458494.66	2286472.56
1040	22168047	458497.87	2286443.59
1041	22168050	458600.28	2286317.09
1042	22168051	458611.25	2286265.00
1043	22168052	458752.50	2286306.25
1044	22168053	458811.25	2286242.50
1045	22168054	458826.94	2286156.08
1046	22168055	458841.01	2285976.26
1047	23320900	458843.94	2285939.08
1048	22168056	458860.03	2285868.52
1049	22168057	458882.99	2285846.95
1050	22168058	458893.45	2285837.14
1051	22168059	458981.27	2285749.70
1052	22168060	459044.96	2285659.05
1053	22168061	459131.48	2285585.82
1054	22168062	459220.76	2285469.58
1055	22168063	459213.09	2285334.06
1056	22168064	459221.13	2285262.38
1057	22168065	459216.92	2285174.39
1058	22168066	459244.47	2285126.20
1059	22168067	459314.98	2285084.21
1060	22168068	459340.24	2285043.20
1061	22168069	459373.39	2285032.92
1062	221686901	459490.25	2285042.33
1063	22168070	459561.72	2285040.81
1064	2216807001	459580.13	2285011.83
1065	22168071	459650.68	2284972.29
1066	22168072	459713.01	2284880.44

»;

- после строки 1066 дополнить строками 1066.1 – 1066.77 следующего содержания:

«

1066.1	22168073	459769.29	2284838.76
1066.2	22168074	459828.96	2284847.05
1066.3	22168075	459871.62	2284834.24
1066.4	2216807501	459888.75	2284745.81
1066.5	2216807502	459928.86	2284728.27
1066.6	22168076	460046.73	2284785.26
1066.7	22168077	460095.01	2284769.99
1066.8	2216807701	460141.73	2284728.51
1066.9	22168078	460241.46	2284716.82
1066.10	22168079	460275.74	2284647.02

1066.11	22168080	460262.73	2284594.92
1066.12	22168081	460218.77	2284543.47
1066.13	22168082	460201.09	2284496.22
1066.14	2216808201	460228.96	2284462.29
1066.15	2216808202	460290.64	2284451.45
1066.16	22168083	460343.45	2284471.76
1066.17	22168084	460435.43	2284559.90
1066.18	22168085	460493.45	2284594.91
1066.19	22168086	460532.19	2284593.48
1066.20	22168087	460598.09	2284518.17
1066.21	22168088	460646.83	2284516.69
1066.22	22168089	460672.89	2284475.32
1066.23	22168090	460672.31	2284353.93
1066.24	2216809001	460652.64	2284342.39
1066.25	22168091	460632.46	2284292.77
1066.26	22168092	460633.47	2284226.12
1066.27	2216809201	460640.02	2284197.40
1066.28	2216809202	460679.67	2284158.46
1066.29	2216809203	460717.70	2284155.27
1066.30	2216809204	460738.66	2284133.39
1066.31	22168093	460772.64	2284051.71
1066.32	22168094	460903.64	2283941.76
1066.33	22168095	460955.84	2283933.51
1066.34	2216809501	461033.99	2283912.79
1066.35	2216809502	461079.06	2283904.69
1066.36	22168096	461114.30	2283882.50
1066.37	22168097	461142.20	2283850.95
1066.38	22168098	461129.44	2283810.75
1066.39	2216809801	461114.20	2283765.82
1066.40	22168099	461124.83	2283706.07
1066.41	22168100	461163.76	2283633.82
1066.42	2216810001	461179.26	2283578.72
1066.43	2216810002	461144.27	2283500.89
1066.44	22168101	461146.84	2283398.43
1066.45	22168102	461087.39	2283290.16
1066.46	22168103	461034.26	2283255.58
1066.47	22168104	461028.34	2283200.94
1066.48	22168105	461049.84	2283092.30
1066.49	22168106	461038.59	2283011.58
1066.50	22168107	461046.54	2282937.59
1066.51	22168108	461014.58	2282890.65
1066.52	22168109	460974.88	2282815.30
1066.53	2216810901	460962.92	2282701.25

1066.54	2216810902	461006.93	2282643.16
1066.55	22168110	461005.56	2282578.90
1066.56	2216811001	460980.23	2282508.01
1066.57	22168111	460976.99	2282467.59
1066.58	22168112	461074.67	2282358.36
1066.59	22168113	461113.62	2282286.11
1066.60	22168114	461205.28	2282229.37
1066.61	22171	461205.18	2282112.70
1066.62	22172	461159.48	2282092.24
1066.63	22173	461135.90	2282006.79
1066.64	23321360	461076.17	2281748.07
1066.65	22174	461059.40	2281675.45
1066.66	22175	460951.63	2281191.99
1066.67	23321359	460825.39	2281025.20
1066.68	22176	460746.37	2280921.20
1066.69	22177	460440.55	2280514.83
1066.70	22178	460105.33	2280052.57
1066.71	22179	460047.80	2279942.93
1066.72	22180	459872.28	2279675.61
1066.73	22181	459483.23	2279193.41
1066.74	2218101	459387.21	2279119.47
1066.75	22182	459276.41	2278969.62
1066.76	2218201	458349.82	2277886.13
1066.77	23000	458347.52	2277883.48

»;

3) в приложении 3:

а) в разделе «Текстовое описание границ городского поселения – город Поворино Поворинского муниципального района Воронежской области»:

- в абзаце втором подраздела III цифры «2926,9» заменить цифрами «2928,2»;

- в абзаце пятнадцатом подраздела IV цифры «38452,4» заменить цифрами «38453,7»;

б) в разделе «Текстовое описание границ Вихляевского сельского поселения Поворинского муниципального района Воронежской области»:

- подраздел I изложить в следующей редакции:

«I. Линия прохождения границы Вихляевского сельского поселения по смежеству с Волгоградской областью

От точки стыка 22000 границ Вихляевского сельского поселения, Саратовской и Волгоградской областей линия границы идет в северо-западном направлении по сельскохозяйственным угодьям, по южной стороне лесной полосы, снова по сельскохозяйственным угодьям, далее по южной стороне лесной полосы до точки 22007.

От точки 22007 линия границы идет в юго-западном направлении по сельскохозяйственным угодьям, далее по южной стороне лесной полосы, по балке Горбуниха, снова по южной стороне лесной полосы, пересекает балку, затем по южной стороне лесной полосы, снова пересекает балку, далее по сельскохозяйственным угодьям, затем пересекает балку, по сельскохозяйственным угодьям, снова пересекает балку, затем по сельскохозяйственным угодьям, далее по балке Вихляевка до точки стыка 22025 границ Вихляевского, Мазурского сельских поселений и Волгоградской области.

Протяженность границы Вихляевского сельского поселения по смежеству с Волгоградской областью составляет 10124,5 м.»;

- в абзаце восьмом подраздела V цифры «41007,2» заменить цифрами «41006,2»;

в) в разделе «Текстовое описание границ Мазурского сельского поселения Поворинского муниципального района Воронежской области»:

- подраздел IV изложить в следующей редакции:

«IV. Линия прохождения границы Мазурского сельского поселения по смежеству с Волгоградской областью

От точки стыка 22025 границ Мазурского, Вихляевского сельских поселений и Волгоградской области линия границы идет в северо-западном направлении по балке Вихляевка, затем по сельскохозяйственным угодьям, пересекает балку, снова по сельскохозяйственным угодьям, далее по балке до точки 22036.

От точки 22036 линия границы идет в юго-западном направлении по балке, пересекает реку Кардаил, далее по древесно-кустарниковой растительности вдоль южной стороны села Кардаиловка, по сельскохозяйственным угодьям, по восточной стороне лесной полосы, далее по западной стороне лесных насаждений, пересекает балку, затем по сельскохозяйственным угодьям вдоль восточной стороны лесной полосы, по восточной стороне лесной полосы до точки стыка 22058 границ Мазурского, Песковского сельских поселений и Волгоградской области.

Протяженность границы Мазурского сельского поселения по смежеству с Волгоградской областью составляет 11707,8 м.»;

- в подразделе V:

в абзаце девятом цифры «23786,4» заменить цифрами «23624,3»;

в абзаце десятом цифры «74006,2» заменить цифрами «73852,9»;

г) в разделе «Текстовое описание границ Октябрьского сельского поселения Поворинского муниципального района Воронежской области»:

- в абзаце пятом подраздела III цифры «23136709» заменить цифрами «2216501»;

- подраздел IV изложить в следующей редакции:

«IV. Линия прохождения границы Октябрьского сельского поселения по смежеству с Волгоградской областью

От точки стыка 2216501 границ Октябрьского, Рождественского сельских поселений и Волгоградской области линия границы в северо-

западном направлении пересекает автомобильную дорогу, далее по сельскохозяйственным угодьям, затем по склону левого берега реки Калмычок до точки 22168.

От точки 22168 линия границы идет в общем северо-западном направлении по древесно-кустарниковой растительности вдоль реки Калмычок до точки 22168114.

От точки 22168114 линия границы идет в западном направлении по склону левого берега реки Калмычок до точки 22171.

От точки 22171 линия границы идет в юго-западном направлении по сельскохозяйственным угодьям, далее по южной стороне лесной полосы, снова по сельскохозяйственным угодьям, затем по южной стороне лесной полосы, далее по западной стороне лесной полосы, по сельскохозяйственным угодьям, затем по древесно-кустарниковой растительности, снова по сельскохозяйственным угодьям, по южной стороне лесной полосы, далее по сельскохозяйственным угодьям до точки стыка 23000 границ Октябрьского сельского поселения, Новохопёрского муниципального района и Волгоградской области.

Протяженность границы Октябрьского сельского поселения по смежеству с Волгоградской областью составляет 16391,2 м.»;

- в подразделе V:

в абзаце пятом цифры «11803,2» заменить цифрами «11794,8»;

в абзаце шестом цифры «70187,3» заменить цифрами «70022,3»;

д) в разделе «Текстовое описание границ Песковского сельского поселения Поворинского муниципального района Воронежской области»:

- в подразделе III:

абзац первый изложить в следующей редакции:

«От точки стыка 22058 границ Песковского, Мазурского сельских поселений и Волгоградской области линия границы идет в юго-западном направлении по восточной стороне лесной полосы, по сельскохозяйственным угодьям, далее по лесной полосе, затем по северной стороне лесной полосы, далее по лесной полосе, затем по сельскохозяйственным угодьям до точки 2208101.»;

после абзаца первого дополнить абзацами следующего содержания:

«От точки 2208101 линия границы идет в северо-западном направлении по балке Медвежья вдоль восточной стороны пруда, далее по северной стороне плотины пруда до точки 2208103.

От точки 2208103 линия границы идет в юго-западном направлении по северной стороне плотины пруда, далее по балке Медвежья, затем по северной стороне лесной полосы, пересекает балку Козырева, снова по северной стороне лесной полосы, далее между двух лесных полос, пересекает балку, затем по южной стороне лесной полосы до точки 22093.»;

в абзаце пятом цифры «18746,2» заменить цифрами «18762,9»;

- в подразделе IV:

в абзаце четырнадцатом цифры «10358,1» заменить цифрами «10349,2»;

в абзаце пятнадцатом цифры «71919,9» заменить цифрами «71765,6»;
е) в разделе «Текстовое описание границ Рождественского сельского поселения Поворинского муниципального района Воронежской области»:

- в подразделе III:

в абзаце втором слова ««Каспий» – из Москвы (от Каширы) через Тамбов, Волгоград до Астрахани» заменить словами ««Каспий» автомобильная дорога М-4 «Дон» – Тамбов – Волгоград – Астрахань»;

абзац третий изложить в следующей редакции:

«От точки 22148 линия границы идет в северо-западном направлении по северной стороне лесной полосы, далее по лесной полосе, снова по северной стороне лесной полосы, пересекает Юго-Восточную железную дорогу до точки стыка 2216501 границ Рождественского, Октябрьского сельских поселений и Волгоградской области.»;

в абзаце четвертом цифры «13656,6» заменить цифрами «13661,2»;

- в подразделе IV:

в абзаце первом цифры «23136709» заменить цифрами «2216501»;

в абзаце седьмом цифры «75206,7» заменить цифрами «75211,1»;

ж) в разделе «Текстовое описание границ Самодуровского сельского поселения Поворинского муниципального района Воронежской области»:

- подраздел III изложить в следующей редакции:

«III. Линия прохождения границы Самодуровского сельского поселения по смежеству с Волгоградской областью

От точки стыка 22107 границ Самодуровского, Песковского сельских поселений и Волгоградской области линия границы в юго-западном направлении пересекает балку Свинцовка, далее идет по северной стороне лесной полосы, затем по сельскохозяйственным угодьям, далее по лесной полосе, по северной стороне лесной полосы, затем по сельскохозяйственным угодьям, снова по северной стороне лесной полосы до точки 22128.

От точки 22128 линия границы идет в западном направлении по северной стороне лесной полосы до точки стыка 22130 границ Самодуровского сельского поселения, городского поселения – город Поворино и Волгоградской области.

Протяженность границы Самодуровского сельского поселения по смежеству с Волгоградской областью составляет 9905,0 м.»;

- в абзаце десятом подраздела IV цифры «43082,3» заменить цифрами «43078,1»;

4) в приложении 4:

а) карту-схему границ городского поселения – город Поворино Поворинского муниципального района Воронежской области изложить в следующей редакции:

б) в перечне координат характерных точек границ городского поселения – город Поворино Поворинского муниципального района Воронежской области:

- строку 101 изложить в следующей редакции:

«

101	2313654301	458864.92	2305467.51
-----	------------	-----------	------------

»;

- строку 119 изложить в следующей редакции:

«

119	23320930	458134.37	2305869.85
-----	----------	-----------	------------

»;

- строки 159 – 162 изложить в следующей редакции:

«

159	22132	454937.38	2304812.83
160	22133	454937.62	2304802.43
161	22134	454962.30	2304013.31
162	23320896	454962.95	2303993.28

»;

- строки 163 и 164 исключить;

- строки 169 и 170 изложить в следующей редакции:

«

169	2313666302	456983.24	2302399.71
170	2313666301	457375.50	2302309.33

»;

в) карту-схему границ Вихляевского сельского поселения Поворинского муниципального района Воронежской области изложить в следующей редакции:

г) в перечне координат характерных точек границ Вихляевского сельского поселения Поворинского муниципального района Воронежской области:

- строку 74 изложить в следующей редакции:

«

74	22003	466376.67	2347374.58
----	-------	-----------	------------

»;

- строки 79 – 81 изложить в следующей редакции:

«

79	22006	467198.00	2346220.37
80	22007	467378.01	2345967.47
81	22008	467338.15	2345448.79

»;

- строку 82 исключить;

- строки 85 – 90 изложить в следующей редакции:

«

85	22011	467125.71	2343952.02
86	22012	467106.15	2343748.63
87	22013	467083.97	2343552.26
88	22014	467009.85	2343082.11
89	23321168	466982.48	2342888.31
90	22015	466900.21	2342276.52

»;

- строку 95 изложить в следующей редакции:

«

95	22020	466602.62	2340121.33
----	-------	-----------	------------

»;

- строку 96 исключить;

- строку 98 исключить;

- строку 100 изложить в следующей редакции:

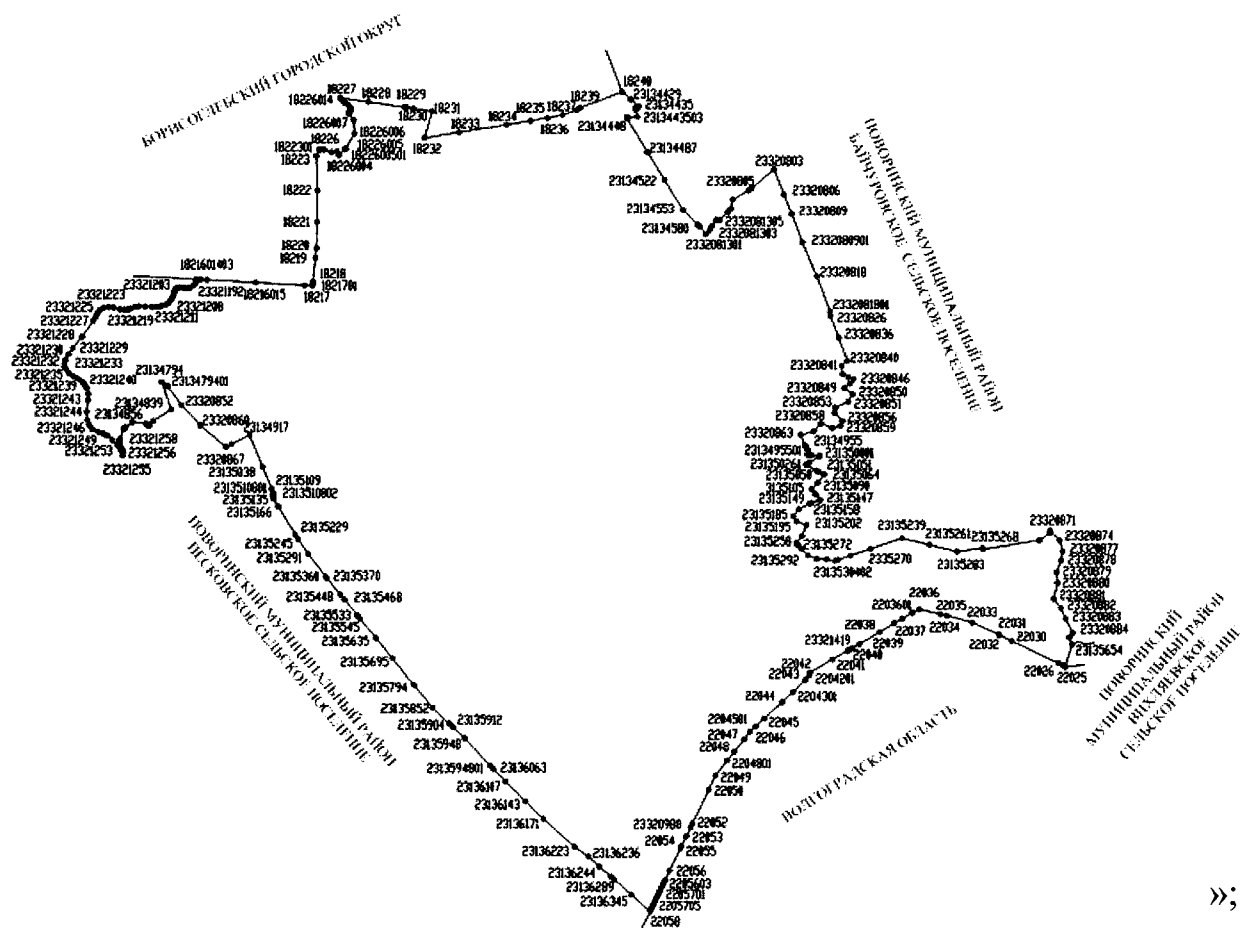
«

100	22025	466381.36	2338490.13
-----	-------	-----------	------------

»;

д) карту-схему границ Мазурского сельского поселения Поворинского муниципального района Воронежской области изложить в следующей редакции:

«Карта-схема границ Мазурского сельского поселения Поворинского муниципального района Воронежской области»



»;

е) в перечне координат характерных точек границ Мазурского сельского поселения Поворинского муниципального района Воронежской области:

- строки 127 – 164 изложить в следующей редакции:

«

127	22025	466381.36	2338490.13
128	23321418	466422.95	2338428.70
129	22026	466461.86	2338344.13
130	22030	466916.00	2337391.16
131	22031	467044.02	2337134.96
132	22032	467045.40	2337124.88
133	22033	467291.75	2336589.08
134	22034	467435.02	2336070.84
135	22035	467462.00	2335942.00
136	22036	467561.86	2335508.67
137	2203601	467487.59	2335363.74
138	2203602	467371.65	2335168.28
139	22037	467278.89	2335002.64
140	22038	467094.56	2334715.85
141	22039	466849.69	2334303.92
142	23123667	466763.90	2334157.26
143	23321419	466725.78	2334092.10
144	22040	466708.05	2334061.79
145	22041	466527.46	2333756.50
146	22042	466263.20	2333309.34
147	2204201	466205.57	2333292.67
148	22043	466109.34	2333218.73
149	2204301	465856.05	2332968.59
150	22044	465650.12	2332743.10
151	22045	465321.56	2332386.29
152	2204501	465164.30	2332209.67
153	22046	465048.98	2332094.95
154	22047	464897.38	2331979.81
155	22048	464644.25	2331776.13
156	2204801	464463.92	2331634.41
157	22049	464149.69	2331391.09
158	22050	463861.82	2331257.47
159	22052	463177.84	2330929.07
160	23320980	463099.29	2330892.95
161	22053	462923.40	2330809.91
162	22054	462716.42	2330707.68
163	22055	462682.80	2330691.20
164	22056	462226.24	2330471.77

»;

- после строки 164 дополнить строками 164.1 – 164.13 следующего содержания:

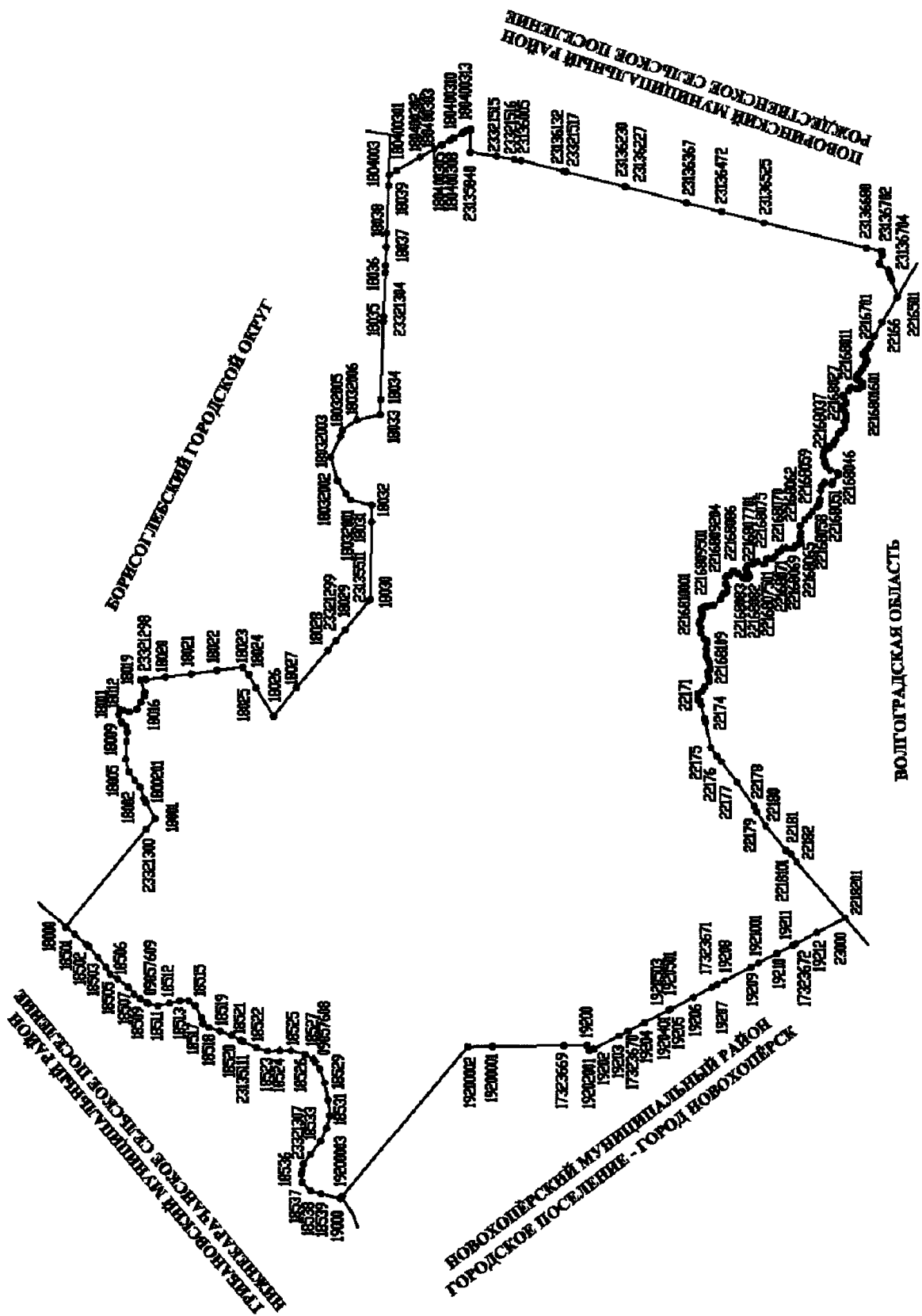
«

164.1	2205601	462031.30	2330378.46
164.2	2205602	461983.88	2330356.25
164.3	2205603	461928.66	2330330.31
164.4	2205604	461881.14	2330307.96
164.5	2205605	461822.55	2330280.34
164.6	22057	461771.18	2330256.15
164.7	2205701	461715.15	2330229.77
164.8	2205702	461662.97	2330205.25
164.9	2205703	461607.66	2330179.15
164.10	2205704	461549.88	2330152.00
164.11	2205705	461499.77	2330128.42
164.12	2205706	461440.50	2330100.58
164.13	22058	461391.13	2330077.36

»;

ж) карту-схему границ Октябрьского сельского поселения Поворинского муниципального района Воронежской области изложить в следующей редакции:

«Карта-схема границ Октябрьского сельского поселения Поворинского муниципального района Воронежской области»



з) в перечне координат характерных точек границ Октябрьского сельского поселения Поворинского муниципального района Воронежской области:

- строки 140 – 282 изложить в следующей редакции:

«

140	2216501	457350.03	2289875.79
141	2216502	457356.75	2289864.54
142	22166	457642.27	2289386.81
143	22167	457786.65	2289116.87
144	2216701	457873.65	2288958.15
145	23136687	457903.08	2288904.45
146	2313668701	457920.83	2288872.06
147	2313668702	457973.34	2288821.16
148	22168	458030.00	2288766.25
149	22168001	457972.65	2288728.01
150	22168002	457970.00	2288726.25
151	22168003	457962.50	2288678.75
152	22168004	457935.34	2288639.16
153	22168005	457977.11	2288570.18
154	22168006	458027.07	2288502.40
155	22168007	458054.80	2288457.26
156	22168008	458086.70	2288405.18
157	22168009	458118.71	2288368.27
158	22168010	458136.81	2288343.95
159	22168011	458148.75	2288312.50
160	22168012	458131.25	2288283.75
161	22168013	458071.25	2288247.50
162	22168014	458030.00	2288217.50
163	22168015	458030.00	2288197.50
164	22168016	458027.94	2288166.84
165	2216801601	458043.08	2288139.29
166	2216801602	458093.90	2288110.97
167	22168017	458139.42	2288100.41
168	22168018	458249.58	2288125.80
169	22168019	458306.38	2288069.70
170	22168022	458408.20	2287973.97
171	22168023	458386.25	2287942.50
172	22168024	458346.25	2287843.75

173	22168025	458355.00	2287812.50
174	22168026	458416.25	2287767.50
175	22168027	458426.25	2287736.25
176	22168028	458372.50	2287671.25
177	22168029	458348.75	2287617.50
178	2216802901	458348.75	2287555.00
179	22168030	458348.75	2287500.00
180	22168031	458380.00	2287476.25
181	22168032	458370.00	2287428.75
182	2216803201	458362.77	2287381.25
183	2216803202	458374.32	2287350.49
184	22168033	458452.59	2287289.83
185	22168034	458487.31	2287250.09
186	2216803401	458525.43	2287142.70
187	2216803402	458575.02	2287073.45
188	22168035	458593.16	2287030.20
189	22168036	458666.54	2287009.59
190	2216803601	458665.63	2286966.74
191	22168037	458722.34	2286946.49
192	22168038	458773.59	2286893.01
193	22168039	458788.53	2286811.73
194	22168040	458760.67	2286733.74
195	22168041	458745.37	2286670.70
196	22168042	458719.71	2286610.19
197	22168043	458649.30	2286546.21
198	22168045	458503.21	2286489.24
199	22168046	458494.66	2286472.56
200	22168047	458497.87	2286443.59
201	22168050	458600.28	2286317.09
202	22168051	458611.25	2286265.00
203	22168052	458752.50	2286306.25
204	22168053	458811.25	2286242.50
205	22168054	458826.94	2286156.08
206	22168055	458841.01	2285976.26
207	23320900	458843.94	2285939.08
208	22168056	458860.03	2285868.52
209	22168057	458882.99	2285846.95

210	22168058	458893.45	2285837.14
211	22168059	458981.27	2285749.70
212	22168060	459044.96	2285659.05
213	22168061	459131.48	2285585.82
214	22168062	459220.76	2285469.58
215	22168063	459213.09	2285334.06
216	22168064	459221.13	2285262.38
217	22168065	459216.92	2285174.39
218	22168066	459244.47	2285126.20
219	22168067	459314.98	2285084.21
220	22168068	459340.24	2285043.20
221	22168069	459373.39	2285032.92
222	221686901	459490.25	2285042.33
223	22168070	459561.72	2285040.81
224	2216807001	459580.13	2285011.83
225	22168071	459650.68	2284972.29
226	22168072	459713.01	2284880.44
227	22168073	459769.29	2284838.76
228	22168074	459828.96	2284847.05
229	22168075	459871.62	2284834.24
230	2216807501	459888.75	2284745.81
231	2216807502	459928.86	2284728.27
232	22168076	460046.73	2284785.26
233	22168077	460095.01	2284769.99
234	2216807701	460141.73	2284728.51
235	22168078	460241.46	2284716.82
236	22168079	460275.74	2284647.02
237	22168080	460262.73	2284594.92
238	22168081	460218.77	2284543.47
239	22168082	460201.09	2284496.22
240	2216808201	460228.96	2284462.29
241	2216808202	460290.64	2284451.45
242	22168083	460343.45	2284471.76
243	22168084	460435.43	2284559.90
244	22168085	460493.45	2284594.91
245	22168086	460532.19	2284593.48
246	22168087	460598.09	2284518.17

247	22168088	460646.83	2284516.69
248	22168089	460672.89	2284475.32
249	22168090	460672.31	2284353.93
250	2216809001	460652.64	2284342.39
251	22168091	460632.46	2284292.77
252	22168092	460633.47	2284226.12
253	2216809201	460640.02	2284197.40
254	2216809202	460679.67	2284158.46
255	2216809203	460717.70	2284155.27
256	2216809204	460738.66	2284133.39
257	22168093	460772.64	2284051.71
258	22168094	460903.64	2283941.76
259	22168095	460955.84	2283933.51
260	2216809501	461033.99	2283912.79
261	2216809502	461079.06	2283904.69
262	22168096	461114.30	2283882.50
263	22168097	461142.20	2283850.95
264	22168098	461129.44	2283810.75
265	2216809801	461114.20	2283765.82
266	22168099	461124.83	2283706.07
267	22168100	461163.76	2283633.82
268	2216810001	461179.26	2283578.72
269	2216810002	461144.27	2283500.89
270	22168101	461146.84	2283398.43
271	22168102	461087.39	2283290.16
272	22168103	461034.26	2283255.58
273	22168104	461028.34	2283200.94
274	22168105	461049.84	2283092.30
275	22168106	461038.59	2283011.58
276	22168107	461046.54	2282937.59
277	22168108	461014.58	2282890.65
278	22168109	460974.88	2282815.30
279	2216810901	460962.92	2282701.25
280	2216810902	461006.93	2282643.16
281	22168110	461005.56	2282578.90
282	2216811001	460980.23	2282508.01

- после строки 282 дополнить строками 282.1 – 282.21 следующего содержания:

«

282.1	22168111	460976.99	2282467.59
282.2	22168112	461074.67	2282358.36
282.3	22168113	461113.62	2282286.11
282.4	22168114	461205.28	2282229.37
282.5	22171	461205.18	2282112.70
282.6	22172	461159.48	2282092.24
282.7	22173	461135.90	2282006.79
282.8	23321360	461076.17	2281748.07
282.9	22174	461059.40	2281675.45
282.10	22175	460951.63	2281191.99
282.11	23321359	460825.39	2281025.20
282.12	22176	460746.37	2280921.20
282.13	22177	460440.55	2280514.83
282.14	22178	460105.33	2280052.57
282.15	22179	460047.80	2279942.93
282.16	22180	459872.28	2279675.61
282.17	22181	459483.23	2279193.41
282.18	2218101	459387.21	2279119.47
282.19	22182	459276.41	2278969.62
282.20	2218201	458349.82	2277886.13
282.21	23000	458347.52	2277883.48

»;

и) карту-схему границ Песковского сельского поселения Поворинского муниципального района Воронежской области изложить в следующей редакции:

к) в перечне координат характерных точек границ Песковского сельского поселения Поворинского муниципального района Воронежской области:

- строки 169 – 224 изложить в следующей редакции:

«

169	22058	461391.13	2330077.36
170	2205801	461385.89	2330074.84
171	2205802	461361.95	2330064.58
172	2205803	461227.59	2330000.93
173	2205804	461156.94	2329968.08
174	2205805	461156.03	2329967.65
175	2205806	461098.71	2329940.48
176	2205807	461097.81	2329940.05
177	2205808	461039.23	2329911.73
178	2205809	460971.65	2329880.38
179	23320890	460970.75	2329879.94
180	22059	460905.77	2329847.35
181	23320891	460846.48	2329821.58
182	22060010	460845.57	2329821.15
183	22060009	460805.88	2329802.28
184	22060008	460752.22	2329777.01
185	22060007	460693.84	2329749.24
186	22060006	460692.93	2329748.82
187	22060005	460635.84	2329722.03
188	22060004	460634.94	2329721.61
189	22060003	460577.39	2329694.61
190	22060002	460521.44	2329668.37
191	22060001	460460.46	2329640.14
192	22060	460449.93	2329629.62
193	22061	459945.71	2329392.13
194	2206101	459577.05	2329208.89
195	22062	459393.81	2329119.32
196	22063	459273.81	2329061.09
197	2206301	459110.67	2328985.74
198	22064	458871.38	2328875.60
199	22065	458648.48	2328779.39
200	22066	458326.66	2328642.30
201	22067	457945.17	2328436.78

202	22068	457706.29	2328306.18
203	22069	457056.69	2327990.48
204	22070	456942.12	2327923.31
205	22071	456901.55	2327870.42
206	22072	456875.18	2327794.91
207	22073	456757.33	2327460.59
208	22074	456610.64	2327036.59
209	22075	456424.93	2326516.18
210	22076	456265.15	2326072.84
211	22077	456187.15	2325846.49
212	23320888	456128.00	2325624.78
213	22078	455981.26	2325153.50
214	2207801	455954.58	2324969.77
215	2207802	455952.62	2324959.05
216	2207803	455935.18	2324849.12
217	22079	455914.02	2324719.61
218	22080	455900.10	2324496.57
219	22081	455873.30	2324131.18
220	2208101	455864.45	2323941.11
221	2208102	455900.79	2323873.84
222	2208103	455905.55	2323829.94
223	2208104	455885.86	2323773.18
224	2208105	455870.31	2323737.99

»;

- после строки 224 дополнить строками 224.1 – 224.38 следующего содержания:

«

224.1	22082	455852.86	2323710.50
224.2	22083	455841.88	2323355.96
224.3	22084	455831.05	2322996.32
224.4	2208401	455828.80	2322865.53
224.5	2208402	455828.81	2322859.53
224.6	2208403	455828.85	2322809.79
224.7	22085	455828.05	2322755.62
224.8	22086	455822.39	2322525.99
224.9	2208601	455816.80	2322325.04
224.10	22087	455813.92	2322270.77
224.11	2208701	455812.44	2322213.18

224.12	2208702	455810.86	2322150.96
224.13	22088	455807.70	2322026.44
224.14	22089	455798.53	2321625.14
224.15	22090	455780.66	2321378.76
224.16	23320886	455757.70	2321062.56
224.17	2209204	455751.61	2320977.62
224.18	2209203	455751.57	2320976.62
224.19	2209202	455750.91	2320930.40
224.20	2209201	455750.34	2320886.35
224.21	22092	455747.39	2320802.93
224.22	22093	455739.23	2320242.95
224.23	2209301	455741.45	2320179.60
224.24	22094	455737.96	2319977.60
224.25	22095	455760.34	2319440.35
224.26	2209501	455783.35	2318903.66
224.27	22096	455786.82	2318822.72
224.28	22097	455792.10	2318691.96
224.29	22098	455812.20	2318426.60
224.30	22099	455810.80	2318302.80
224.31	22100	455816.35	2318147.63
224.32	22102	455868.30	2316735.93
224.33	22103	456287.50	2316444.25
224.34	22104	456697.97	2316159.47
224.35	22105	457139.28	2316002.24
224.36	22106	457610.82	2315833.62
224.37	2210601	457522.01	2315516.19
224.38	22107	457488.60	2315409.29

»;

л) карту-схему границ Рождественского сельского поселения Поворинского муниципального района Воронежской области изложить в следующей редакции:

м) в перечне координат характерных точек границ Рождественского сельского поселения Поворинского муниципального района Воронежской области:

- строки 337 и 338 изложить в следующей редакции:

«

337	2313666301	457375.50	2302309.33
338	2313666302	456983.24	2302399.71

»;

- после строки 342 дополнить строкой 342.1 следующего содержания:

«

342.1	2213701	454992.81	2302972.10
-------	---------	-----------	------------

»;

- строки 344 – 348 изложить в следующей редакции:

«

344	22139	455016.01	2302274.53
345	22140	455034.00	2301903.31
346	22141	455046.67	2301179.04
347	22142	455048.95	2301157.20
348	22143	455053.38	2301077.38

»;

- строку 353 изложить в следующей редакции:

«

353	22147	454715.16	2299034.30
-----	-------	-----------	------------

»;

- строку 356 изложить в следующей редакции:

«

356	22150	454909.23	2297133.33
-----	-------	-----------	------------

»;

- строки 363 – 373 изложить в следующей редакции:

«

363	22156	455460.30	2294502.89
364	22157	455508.41	2294266.47
365	22158	455706.77	2293397.68
366	2215801	455723.36	2293299.71
367	22159	455808.68	2292881.73
368	2215901	455834.28	2292744.90
369	22160	455865.13	2292602.87
370	2216001	455892.68	2292505.06
371	2216002	455910.07	2292438.76

372	22161	455932.56	2292380.11
373	2216101	456022.99	2292200.46

»;

- после строки 373 дополнить строками 373.1 – 373.7 следующего содержания:

«

373.1	22162	456165.38	2291938.55
373.2	2216201	456445.76	2291448.39
373.3	22163	456608.75	2291166.20
373.4	23320901	456980.19	2290518.78
373.5	22164	457182.77	2290165.69
373.6	22165	457306.80	2289948.12
373.7	2216501	457350.03	2289875.79

»;

н) карту-схему границ Самодуровского сельского поселения Поворинского муниципального района Воронежской области изложить в следующей редакции:

о) в перечне координат характерных точек границ Самодуровского сельского поселения Поворинского муниципального района Воронежской области:

- строки 150 – 174 изложить в следующей редакции:

«

150	22107	457488.60	2315409.29
151	22108	457420.58	2315191.72
152	22109	457303.69	2314820.55
153	22110	457299.65	2314809.11
154	22111	457060.30	2314038.65
155	22112	457053.19	2314018.64
156	22113	456745.93	2313025.63
157	22114	456741.78	2313016.99
158	22117	456147.01	2311081.93
159	22118	456119.89	2310995.18
160	22119	456114.97	2310981.21
161	22120	455766.14	2309860.89
162	22121	455589.18	2309298.43
163	22122	455513.56	2309055.37
164	22123	455511.81	2309050.13
165	22124	455315.08	2308407.83
166	23320894	455254.23	2308214.16
167	22125	455165.71	2307928.17
168	2212501	455149.31	2307871.93
169	22126	455011.35	2307441.81
170	22127	454875.77	2306957.08
171	22128	454857.05	2306864.49
172	2212801	454850.95	2306720.73
173	2212802	454856.41	2306564.96
174	22129	454870.11	2306418.77

»;

- после строки 174 дополнить строкой 174.1 следующего содержания:

«

174.1	2212901	454890.74	2306049.77
-------	---------	-----------	------------

»;

- строку 213 изложить в следующей редакции:

«

213	23320930	458134.37	2305869.85
-----	----------	-----------	------------

»;

- строку 231 изложить в следующей редакции:

«

231	2313654301	458864.92	2305467.51
-----	------------	-----------	------------

».

Статья 5

Настоящий Закон Воронежской области вступает в силу по истечении 10 дней после дня его официального опубликования.

Губернатор Воронежской области

29.03.2024

31-03

г. Воронеж



А.В. Гусев