



ПРАВИТЕЛЬСТВО ВОРОНЕЖСКОЙ ОБЛАСТИ

ПОСТАНОВЛЕНИЕ

от 08 ИЮНЯ 2021 г. № 342
г. Воронеж

О создании памятника природы областного значения «Северный лес» и о признании утратившими силу отдельных положений постановлений правительства Воронежской области

В соответствии с Федеральным законом от 14.03.1995 № 33-ФЗ «Об особо охраняемых природных территориях», Законом Воронежской области от 27.05.2014 № 68-ОЗ «О регулировании отдельных отношений в сфере особо охраняемых природных территорий в Воронежской области и признании утратившими силу некоторых законодательных актов (положений некоторых законодательных актов) Воронежской области» правительство Воронежской области **постановляет:**

1. Объявить лесной массив, расположенный в Коминтерновском районе городского округа город Воронеж, памятником природы областного значения «Северный лес», а занятую им территорию площадью 51,57 га – особо охраняемой природной территорией областного значения.

2. Утвердить прилагаемые границы и режим особой охраны памятника природы областного значения «Северный лес».

3. Земельные участки, расположенные в границах особо охраняемой природной территории памятника природы областного значения «Северный лес», подлежат изъятию у их собственников, землевладельцев и землепользователей в порядке, установленном действующим законодательством.

4. Внести в приложение № 1 к постановлению администрации Воронежской области от 28.05.1998 № 500 «О памятниках природы на территории Воронежской области» (в редакции постановлений администрации Воронежской области от 27.10.1998 № 1025, от 22.03.2007 № 216, от 29.07.2008 № 677, постановлений правительства Воронежской области от 26.08.2010 № 702, от 12.08.2011 № 706, от 13.10.2011 № 887, от 11.11.2011 № 994, от 30.12.2011 № 1147, от 25.03.2013 № 222, от 20.05.2013 № 427, от 25.12.2013 № 1161, от 31.12.2013 № 1207, от 11.11.2015 № 867, от 30.11.2015 № 918, от 15.02.2016 № 89, от 02.02.2017 № 61, от 21.02.2018 № 180, от 28.06.2018 № 572, от 07.09.2018 № 792, от 29.10.2018 № 942) изменение, дополнив раздел «Город Воронеж» пунктом 176 следующего содержания:

«

176.	Северный лес	Лесной массив, расположенный в Коминтерновском районе городского округа город Воронеж	51,57
------	--------------	---------------------------------------------------------------------------------------	-------

».

5. Признать утратившими силу:

- постановление правительства Воронежской области от 15.08.2014 № 735 «Об образовании природного парка областного значения «Северный лес»;

- пункт 11 постановления правительства Воронежской области от 07.09.2018 № 792 «О внесении изменений в отдельные постановления правительства Воронежской области»;

- пункт 2 постановления правительства Воронежской области от 28.01.2019 № 48 «О внесении изменений в отдельные постановления правительства Воронежской области»;

- постановление правительства Воронежской области от 08.10.2020 № 978 «О внесении изменений в постановление правительства Воронежской области от 15.08.2014 № 735».

6. Контроль за исполнением настоящего постановления возложить на заместителя председателя правительства Воронежской области Логвинова В.И.

Губернатор
Воронежской области



А.В. Гусев

Утверждены
постановлением правительства
Воронежской области
от 08 июня 2021 г. № 342

Границы и режим особой охраны территории памятника природы областного значения «Северный лес»

1. Границы памятника природы областного значения «Северный лес»

Участок № 1 (по ул. Антонова-Овсеенко)

Северо-западная граница участка № 1 особо охраняемой природной территории (далее - ООПТ) начинается в точке примыкания, расположенной на северо-западной окраине лесного массива в 18 м на восток от северо-восточного угла жилого многоквартирного дома № 35в, находящегося по ул. Антонова-Овсеенко, и в 15 м на юго-восток от юго-восточного угла нежилого здания трансформаторной подстанции, расположенной по адресу: ул. Антонова-Овсеенко, д. 35в, и проходит в северо-восточном направлении по контуру лесного массива, поворачивает на восток, и далее северная граница участка № 1 ООПТ идет в восточном направлении по контуру лесного массива, затем поворачивает на юг, и далее восточная граница участка № 1 ООПТ идет в общем южном направлении по контуру лесного массива вдоль гаражного комплекса, складской базы, затем проходит в том же направлении вдоль жилых массивов по ул. Владимира Невского, поворачивает на запад, и далее южная и юго-западная граница участка № 1 ООПТ проходит в общем западном и в северо-западном направлениях по контуру лесного массива вдоль комплекса жилых многоэтажных многоквартирных домов по бульвару Победы (дома № 50, 50а, 50б, 50в), поворачивает на северо-восток, и далее северо-западная граница участка № 1 ООПТ идет в северо-восточном

направлении по контуру лесного массива вдоль многоэтажных многоквартирных домов по ул. Антонова-Овсеенко (дома № 31а, 33, 35в) до начальной точки северной-западной границы участка № 1 ООПТ.

Участок № 2 (по ул. Миронова)

Юго-восточная граница участка № 2 ООПТ начинается в точке примыкания лесного массива к автомобильной дороге по ул. 60-й Армии, расположенной в 90 м на северо-восток от северо-восточного угла многоэтажного многоквартирного дома № 25/8 по ул. Владимира Невского и в 110 м от северо-восточного угла многоэтажного многоквартирного жилого дома № 37 по ул. 60-й Армии, и проходит в общем юго-западном направлении по контуру лесного массива вдоль многоэтажных многоквартирных домов и гаражного комплекса по ул. Владимира Невского, поворачивает на северо-запад, и далее юго-западная граница участка № 2 ООПТ идет в северо-западном направлении по контуру лесного массива вдоль гаражного комплекса по ул. Владимира Невского, поворачивает на север, и далее западная граница участка № 2 ООПТ проходит в северном направлении по контуру лесного массива вдоль гаражного комплекса, поворачивает на северо-восток, затем северо-западная граница участка № 2 ООПТ идет в общем северо-восточном направлении по контуру лесного массива вдоль частного сектора ул. Миронова, поворачивает на юго-восток, и далее северо-восточная граница участка № 2 ООПТ проходит в юго-восточном направлении по контуру лесного массива вдоль автомобильной дороги по ул. 60-й Армии до начальной точки юго-восточной границы участка № 2 ООПТ.

Участок № 3 (по ул. Миронова)

Северо-западная граница участка № 3 ООПТ начинается в точке примыкания лесного массива к автомобильной дороге по ул. 60-й Армии, расположенной в 30 м на юго-восток от восточного угла нежилого здания по

ул. Миронова, 37/1, и проходит в северо-восточном направлении по контуру лесного массива вдоль многоэтажных многоквартирных жилых домов по ул. Миронова, затем идет в северо-западном направлении перпендикулярно ул. Антонова-Овсеенко, далее проходит в северо-восточном направлении по контуру лесного массива по ул. Антонова-Овсеенко, поворачивает на юго-восток, затем северо-восточная граница участка № 3 ООПТ идет в юго-восточном направлении вдоль юго-западной границы Подгоренского участкового лесничества Семилукского лесничества (урочище «Задонское шоссе»), пересекая при этом линию электропередач, поворачивает на юго-запад, и далее юго-восточная граница участка № 3 ООПТ идет в юго-западном направлении вдоль участка северо-западной границы квартала 101 Подгоренского участкового лесничества Семилукского лесничества, затем идет в юго-восточном и юго-западном направлениях по выделу 6 квартала 101 Подгоренского участкового лесничества Семилукского лесничества, далее проходит в юго-западном, южном и северо-восточном направлениях по контуру лесного массива вдоль крытой автомобильной стоянки по ул. Мордасовой, 15а, затем идет в юго-западном, юго-восточном и юго-западном направлениях по контуру лесного массива вдоль жилого комплекса по ул. Мордасовой, далее проходит в западном и юго-восточном направлениях по контуру лесного массива вдоль гаражного комплекса, поворачивает на запад, затем южная граница участка № 3 ООПТ идет в западном направлении по контуру лесного массива, поворачивает на северо-запад, и далее юго-западная граница участка № 3 ООПТ проходит в северо-западном направлении по контуру лесного массива вдоль автомобильной дороги по ул. 60-й Армии до начальной точки северо-западной границы участка № 3 ООПТ.

2. Координаты характерных точек границ памятника природы областного значения «Северный лес» (в системе координат WGS-84)

Обозначение характерных точек границ ООПТ	Координаты (WGS-84), ^о	
	широта	долгота
Участок № 1 (ул. Антонова-Овсеенко)		

Обозначение характерных точек границ ООПТ	Координаты (WGS-84), ^о	
	широта	долгота
1	51° 42' 59.45"	39° 8' 58.18"
2	51° 42' 59.91"	39° 8' 58.76"
3	51° 43' 0.07"	39° 8' 59.09"
4	51° 43' 0.12"	39° 8' 59.57"
5	51° 43' 0.12"	39° 8' 59.96"
6	51° 43' 0.1"	39° 9' 0.22"
7	51° 43' 0.09"	39° 9' 0.51"
8	51° 43' 0.1"	39° 9' 1.49"
9	51° 43' 0.12"	39° 9' 2.03"
10	51° 43' 0.14"	39° 9' 3.34"
11	51° 43' 0.12"	39° 9' 4.01"
12	51° 43' 0.08"	39° 9' 4.48"
13	51° 43' 0.01"	39° 9' 4.77"
14	51° 42' 57.9"	39° 9' 4.76"
15	51° 42' 56.39"	39° 9' 4.79"
16	51° 42' 56.39"	39° 9' 4.91"
17	51° 42' 56.32"	39° 9' 4.9"
18	51° 42' 56.32"	39° 9' 4.67"
19	51° 42' 53.9"	39° 9' 4.7"
20	51° 42' 53.3"	39° 9' 4.71"
21	51° 42' 52.83"	39° 9' 4.71"
22	51° 42' 52.83"	39° 9' 3.93"
23	51° 42' 52.5"	39° 9' 3.92"
24	51° 42' 52.39"	39° 9' 3.79"
25	51° 42' 52.18"	39° 9' 3.66"
26	51° 42' 51.31"	39° 9' 3.65"
27	51° 42' 50.67"	39° 9' 4.2"
28	51° 42' 49.42"	39° 9' 4.36"
29	51° 42' 49.42"	39° 9' 4.26"
30	51° 42' 49.02"	39° 9' 4.3"
31	51° 42' 48.95"	39° 9' 2.25"
32	51° 42' 47.91"	39° 9' 2.29"
33	51° 42' 46.42"	39° 9' 2.35"
34	51° 42' 45.6"	39° 9' 2.37"
35	51° 42' 44.96"	39° 9' 2.54"
36	51° 42' 45.08"	39° 9' 0.01"
37	51° 42' 45.07"	39° 8' 58.16"
38	51° 42' 45.07"	39° 8' 55.95"
39	51° 42' 45.14"	39° 8' 55.82"
40	51° 42' 45.14"	39° 8' 55.54"
41	51° 42' 45.15"	39° 8' 55.27"
42	51° 42' 45.06"	39° 8' 55.27"
43	51° 42' 45.06"	39° 8' 54.8"

Обозначение характерных точек границ ООПТ	Координаты (WGS-84),°	
	широта	долгота
44	51° 42' 45.26"	39° 8' 52.93"
45	51° 42' 45.25"	39° 8' 51.32"
46	51° 42' 45.42"	39° 8' 50.25"
47	51° 42' 46.02"	39° 8' 49.06"
48	51° 42' 46.36"	39° 8' 48.17"
49	51° 42' 46.31"	39° 8' 48.1"
50	51° 42' 46.5"	39° 8' 47.6"
51	51° 42' 46.42"	39° 8' 47.51"
52	51° 42' 47.76"	39° 8' 45.08"
53	51° 42' 47.93"	39° 8' 44.92"
54	51° 42' 48.23"	39° 8' 44"
55	51° 42' 48.6"	39° 8' 44.27"
56	51° 42' 49.46"	39° 8' 45.33"
57	51° 42' 51.54"	39° 8' 47.97"
58	51° 42' 52.77"	39° 8' 49.52"
59	51° 42' 54.01"	39° 8' 51.09"
60	51° 42' 55.28"	39° 8' 52.98"
61	51° 42' 56.68"	39° 8' 54.79"
62	51° 42' 57.85"	39° 8' 56.2"
63	51° 42' 58.75"	39° 8' 57.34"
1	51° 42' 59.45"	39° 8' 58.18"
Участок № 2 (по ул. Миронова)		
64	51° 43' 7.73"	39° 9' 39.67"
65	51° 43' 7.7"	39° 9' 38.86"
66	51° 43' 7.7"	39° 9' 38.84"
67	51° 43' 7.59"	39° 9' 37.72"
68	51° 43' 7.37"	39° 9' 32.67"
69	51° 43' 7.13"	39° 9' 26.79"
70	51° 43' 7.22"	39° 9' 26.78"
71	51° 43' 7.2"	39° 9' 26.4"
72	51° 43' 7.12"	39° 9' 26.25"
73	51° 43' 7.09"	39° 9' 25.59"
74	51° 43' 6.37"	39° 9' 25.64"
75	51° 43' 6.34"	39° 9' 25.16"
76	51° 43' 6.3"	39° 9' 25.07"
77	51° 43' 6.3"	39° 9' 25.04"
78	51° 43' 6.06"	39° 9' 21.11"
79	51° 43' 5.93"	39° 9' 12.88"
80	51° 43' 6.2"	39° 9' 11.78"
81	51° 43' 6.81"	39° 9' 9.78"
82	51° 43' 6.96"	39° 9' 9.48"
83	51° 43' 9.15"	39° 9' 9.31"
84	51° 43' 9.74"	39° 9' 9.25"

Обозначение характерных точек границ ООПТ	Координаты (WGS-84), ^о	
	широта	долгота
85	51° 43' 9.83"	39° 9' 9.41"
86	51° 43' 11.18"	39° 9' 11.83"
87	51° 43' 11.5"	39° 9' 16.92"
88	51° 43' 12.08"	39° 9' 18.24"
89	51° 43' 13.32"	39° 9' 20.4"
90	51° 43' 14.34"	39° 9' 22.9"
91	51° 43' 15.43"	39° 9' 25.09"
92	51° 43' 20.93"	39° 9' 37.33"
93	51° 43' 21.18"	39° 9' 37.89"
64	51° 43' 7.73"	39° 9' 39.67"
Участок № 3 (по ул. Миронова)		
94	51° 43' 21.45"	39° 9' 38.52"
95	51° 43' 22.84"	39° 9' 41.08"
96	51° 43' 23.76"	39° 9' 42.82"
97	51° 43' 24.33"	39° 9' 44.05"
98	51° 43' 25.29"	39° 9' 46.08"
99	51° 43' 26.24"	39° 9' 48.12"
100	51° 43' 27.19"	39° 9' 50.16"
101	51° 43' 28.12"	39° 9' 52.1"
102	51° 43' 28.17"	39° 9' 52.28"
103	51° 43' 28.31"	39° 9' 52.75"
104	51° 43' 31.15"	39° 9' 57.84"
105	51° 43' 31.5"	39° 9' 58.48"
106	51° 43' 32.66"	39° 10' 0.56"
107	51° 43' 33.84"	39° 10' 2.67"
108	51° 43' 34.85"	39° 10' 0.93"
109	51° 43' 36.6"	39° 9' 57.93"
110	51° 43' 36.99"	39° 9' 58.68"
111	51° 43' 37.83"	39° 10' 0.1"
112	51° 43' 38.7"	39° 10' 1.42"
113	51° 43' 39.18"	39° 10' 2.05"
114	51° 43' 39.62"	39° 10' 2.63"
115	51° 43' 40.13"	39° 10' 3.23"
116	51° 43' 40.64"	39° 10' 3.8"
117	51° 43' 38.73"	39° 10' 6.84"
118	51° 43' 36.77"	39° 10' 8.41"
119	51° 43' 35.67"	39° 10' 9.3"
120	51° 43' 34.42"	39° 10' 10.31"
121	51° 43' 33.08"	39° 10' 11.38"
122	51° 43' 31.6"	39° 10' 12.57"
123	51° 43' 29.54"	39° 10' 8.87"
124	51° 43' 28.4"	39° 10' 6.81"
125	51° 43' 25.43"	39° 10' 8.05"

Обозначение характерных точек границ ООПТ	Координаты (WGS-84), ^о	
	широта	долгота
126	51° 43' 23.36"	39° 10' 9.32"
127	51° 43' 22.33"	39° 10' 8.71"
128	51° 43' 21.96"	39° 10' 5.9"
129	51° 43' 21.8"	39° 10' 1.22"
130	51° 43' 21.45"	39° 10' 0.68"
131	51° 43' 21.1"	39° 9' 56.99"
132	51° 43' 21.05"	39° 9' 56.09"
133	51° 43' 20.86"	39° 9' 52.62"
134	51° 43' 20.68"	39° 9' 49.39"
135	51° 43' 18.21"	39° 9' 49.36"
136	51° 43' 18.3"	39° 9' 51.02"
137	51° 43' 18.51"	39° 9' 51.42"
138	51° 43' 18.65"	39° 9' 55.11"
139	51° 43' 18.09"	39° 9' 54.56"
140	51° 43' 18.08"	39° 9' 53.98"
141	51° 43' 17.13"	39° 9' 53.02"
142	51° 43' 16.39"	39° 9' 53.04"
143	51° 43' 15.42"	39° 9' 52.15"
144	51° 43' 15.3"	39° 9' 52.03"
145	51° 43' 13.83"	39° 9' 50.69"
146	51° 43' 12.85"	39° 9' 51.24"
147	51° 43' 11.29"	39° 9' 52.11"
148	51° 43' 11.12"	39° 9' 51.75"
149	51° 43' 10.41"	39° 9' 51.54"
150	51° 43' 10.41"	39° 9' 50.92"
151	51° 43' 10.41"	39° 9' 50.71"
152	51° 43' 10.41"	39° 9' 50.51"
153	51° 43' 10.41"	39° 9' 50.29"
154	51° 43' 10.4"	39° 9' 50.09"
155	51° 43' 10.4"	39° 9' 49.88"
156	51° 43' 10.4"	39° 9' 49.67"
157	51° 43' 10.4"	39° 9' 49.53"
158	51° 43' 10.39"	39° 9' 48.07"
159	51° 43' 10.42"	39° 9' 48.08"
160	51° 43' 10.46"	39° 9' 44.2"
161	51° 43' 10.46"	39° 9' 44"
162	51° 43' 10.46"	39° 9' 43.7"
163	51° 43' 10.47"	39° 9' 43.28"
164	51° 43' 7.9"	39° 9' 43.73"
165	51° 43' 7.84"	39° 9' 43.74"
166	51° 43' 7.74"	39° 9' 40.3"
94	51° 43' 21.45"	39° 9' 38.52"

3. Графическое описание местоположения границ памятника природы областного значения «Северный лес» (далее – объект)

Раздел 1

Сведения об объекте		
№ п/п	Характеристика объекта	Описание характеристик
1	2	3
1	Местоположение объекта	Воронежская область, город Воронеж
2	Площадь объекта +/- величина погрешности определения площади (P +/- ΔP)	515733 м ² +/- 144 м ²
3	Иные характеристики объекта	

Раздел 2

Сведения о местоположении границ объекта					
1. Система координат МСК-36 зона 1					
2. Сведения о характерных точках границ объекта					
Обозначение характерных точек границы	Координаты, м		Метод определения координат характерной точки	Средняя квадратическая погрешность положения характерной точки (M), м	Описание обозначения точки на местности (при наличии)
	X	Y			
1	2	3	4	5	6
1	519212.48	1296153.97	Метод спутниковых геодезических измерений (определений)	0.10	-
2	519226.85	1296164.85	Метод спутниковых геодезических измерений (определений)	0.10	-
3	519231.81	1296171.21	Метод спутниковых геодезических измерений (определений)	0.10	-
4	519233.59	1296180.50	Метод спутниковых геодезических измерений (определений)	0.10	-
5	519233.48	1296187.94	Метод спутниковых геодезических измерений (определений)	0.10	-
6	519233.07	1296192.96	Метод спутниковых геодезических измерений (определений)	0.10	-
7	519232.80	1296198.53	Метод спутниковых геодезических измерений (определений)	0.10	-
8	519233.24	1296217.28	Метод спутниковых геодезических измерений (определений)	0.10	-
9	519233.98	1296227.68	Метод спутниковых геодезических измерений (определений)	0.10	-
10	519234.70	1296252.86	Метод спутниковых геодезических измерений (определений)	0.10	-
11	519234.17	1296265.61	Метод спутниковых геодезических измерений (определений)	0.10	-
12	519232.91	1296274.69	Метод спутниковых геодезических измерений (определений)	0.10	-

13	519230.89	1296280.33	Метод спутниковых геодезических измерений (определений)	0.10	-
14	519165.82	1296280.66	Метод спутниковых геодезических измерений (определений)	0.10	-
15	519119.01	1296281.69	Метод спутниковых геодезических измерений (определений)	0.10	-
16	519119.06	1296283.96	Метод спутниковых геодезических измерений (определений)	0.10	-
17	519117.08	1296283.85	Метод спутниковых геодезических измерений (определений)	0.10	-
18	519116.97	1296279.34	Метод спутниковых геодезических измерений (определений)	0.10	-
19	519042.00	1296280.76	Метод спутниковых геодезических измерений (определений)	0.10	-
20	519023.44	1296281.11	Метод спутниковых геодезических измерений (определений)	0.10	-
21	519009.04	1296281.24	Метод спутниковых геодезических измерений (определений)	0.10	-
22	519008.89	1296266.26	Метод спутниковых геодезических измерений (определений)	0.10	-
23	518998.82	1296266.11	Метод спутниковых геодезических измерений (определений)	0.10	-
24	518995.36	1296263.57	Метод спутниковых геодезических измерений (определений)	0.10	-
25	518988.79	1296261.28	Метод спутниковых геодезических измерений (определений)	0.10	-
26	518961.74	1296261.28	Метод спутниковых геодезических измерений (определений)	0.10	-
27	518942.33	1296272.00	Метод спутниковых геодезических измерений (определений)	0.10	-
28	518903.58	1296275.36	Метод спутниковых геодезических измерений (определений)	0.10	-
29	518903.50	1296273.55	Метод спутниковых геодезических измерений (определений)	0.10	-
30	518891.10	1296274.29	Метод спутниковых геодезических измерений (определений)	0.10	-
31	518888.75	1296235.13	Метод спутниковых геодезических измерений (определений)	0.10	-
32	518856.66	1296236.10	Метод спутниковых геодезических измерений (определений)	0.10	-
33	518810.52	1296237.74	Метод спутниковых геодезических измерений (определений)	0.10	-
34	518785.19	1296238.37	Метод спутниковых геодезических измерений (определений)	0.10	-
35	518765.49	1296241.77	Метод спутниковых геодезических измерений (определений)	0.10	-
36	518768.71	1296193.08	Метод спутниковых геодезических измерений (определений)	0.10	-

37	518768.08	1296157.54	Метод спутниковых геодезических измерений (определений)	0.10	-
38	518767.81	1296115.24	Метод спутниковых геодезических измерений (определений)	0.10	-
39	518769.81	1296112.59	Метод спутниковых геодезических измерений (определений)	0.10	-
40	518769.86	1296107.21	Метод спутниковых геодезических измерений (определений)	0.10	-
41	518770.18	1296102.11	Метод спутниковых геодезических измерений (определений)	0.10	-
42	518767.29	1296102.06	Метод спутниковых геодезических измерений (определений)	0.10	-
43	518767.21	1296093.08	Метод спутниковых геодезических измерений (определений)	0.10	-
44	518772.93	1296057.19	Метод спутниковых геодезических измерений (определений)	0.10	-
45	518772.42	1296026.28	Метод спутниковых геодезических измерений (определений)	0.10	-
46	518777.58	1296005.72	Метод спутниковых геодезических измерений (определений)	0.10	-
47	518795.89	1295982.60	Метод спутниковых геодезических измерений (определений)	0.10	-
48	518806.33	1295965.51	Метод спутниковых геодезических измерений (определений)	0.10	-
49	518804.56	1295964.17	Метод спутниковых геодезических измерений (определений)	0.10	-
50	518810.54	1295954.37	Метод спутниковых геодезических измерений (определений)	0.10	-
51	518808.06	1295952.67	Метод спутниковых геодезических измерений (определений)	0.10	-
52	518848.84	1295905.77	Метод спутниковых геодезических измерений (определений)	0.10	-
53	518854.27	1295902.68	Метод спутниковых геодезических измерений (определений)	0.10	-
54	518863.27	1295884.90	Метод спутниковых геодезических измерений (определений)	0.10	-
55	518874.73	1295889.90	Метод спутниковых геодезических измерений (определений)	0.10	-
56	518901.64	1295910.01	Метод спутниковых геодезических измерений (определений)	0.10	-
57	518966.36	1295960.14	Метод спутниковых геодезических измерений (определений)	0.10	-
58	519004.60	1295989.64	Метод спутниковых геодезических измерений (определений)	0.10	-
59	519043.10	1296019.36	Метод спутниковых геодезических измерений (определений)	0.10	-
60	519082.81	1296055.38	Метод спутниковых геодезических измерений (определений)	0.10	-

61	519126.19	1296089.57	Метод спутниковых геодезических измерений (определений)	0.10	-
62	519162.70	1296116.30	Метод спутниковых геодезических измерений (определений)	0.10	-
63	519190.59	1296138.09	Метод спутниковых геодезических измерений (определений)	0.10	-
1	519212.48	1296153.97	Метод спутниковых геодезических измерений (определений)	0.10	-
64	519475.61	1296948.06	Метод спутниковых геодезических измерений (определений)	0.10	-
65	519474.74	1296932.49	Метод спутниковых геодезических измерений (определений)	0.10	-
66	519474.72	1296932.08	Метод спутниковых геодезических измерений (определений)	0.10	-
67	519471.17	1296910.60	Метод спутниковых геодезических измерений (определений)	0.10	-
68	519463.49	1296813.87	Метод спутниковых геодезических измерений (определений)	0.10	-
69	519455.03	1296701.06	Метод спутниковых геодезических измерений (определений)	0.10	-
70	519457.64	1296700.83	Метод спутниковых геодезических измерений (определений)	0.10	-
71	519457.07	1296693.50	Метод спутниковых геодезических измерений (определений)	0.10	-
72	519454.33	1296690.57	Метод спутниковых геодезических измерений (определений)	0.10	-
73	519453.29	1296677.93	Метод спутниковых геодезических измерений (определений)	0.10	-
74	519431.11	1296679.03	Метод спутниковых геодезических измерений (определений)	0.10	-
75	519430.31	1296669.87	Метод спутниковых геодезических измерений (определений)	0.10	-
76	519429.06	1296668.21	Метод спутниковых геодезических измерений (определений)	0.10	-
77	519429.07	1296667.69	Метод спутниковых геодезических измерений (определений)	0.10	-
78	519420.76	1296592.18	Метод спутниковых геодезических измерений (определений)	0.10	-
79	519415.36	1296434.25	Метод спутниковых геодезических измерений (определений)	0.10	-
80	519423.45	1296413.03	Метод спутниковых геодезических измерений (определений)	0.10	-
81	519442.06	1296374.53	Метод спутниковых геодезических измерений (определений)	0.10	-
82	519446.52	1296368.80	Метод спутниковых геодезических измерений (определений)	0.10	-
83	519514.35	1296364.84	Метод спутниковых геодезических измерений (определений)	0.10	-

84	519532.35	1296363.62	Метод спутниковых геодезических измерений (определенный)	0.10	-
85	519535.33	1296366.49	Метод спутниковых геодезических измерений (определенный)	0.10	-
86	519577.37	1296412.69	Метод спутниковых геодезических измерений (определенный)	0.10	-
87	519588.07	1296510.33	Метод спутниковых геодезических измерений (определенный)	0.10	-
88	519606.46	1296535.50	Метод спутниковых геодезических измерений (определенный)	0.10	-
89	519645.06	1296576.62	Метод спутниковых геодезических измерений (определенный)	0.10	-
90	519677.05	1296624.25	Метод спутниковых геодезических измерений (определенный)	0.10	-
91	519711.06	1296665.89	Метод спутниковых геодезических измерений (определенный)	0.10	-
92	519883.26	1296899.30	Метод спутниковых геодезических измерений (определенный)	0.10	-
93	519891.00	1296909.98	Метод спутниковых геодезических измерений (определенный)	0.10	-
64	519475.61	1296948.06	Метод спутниковых геодезических измерений (определенный)	0.10	-
94	519899.52	1296922.04	Метод спутниковых геодезических измерений (определенный)	0.10	-
95	519942.88	1296970.74	Метод спутниковых геодезических измерений (определенный)	0.10	-
96	519971.62	1297003.89	Метод спутниковых геодезических измерений (определенный)	0.10	-
97	519989.60	1297027.29	Метод спутниковых геодезических измерений (определенный)	0.10	-
98	520019.43	1297066.13	Метод спутниковых геодезических измерений (определенный)	0.10	-
99	520049.28	1297105.00	Метод спутниковых геодезических измерений (определенный)	0.10	-
100	520079.06	1297143.78	Метод спутниковых геодезических измерений (определенный)	0.10	-
101	520108.00	1297180.84	Метод спутниковых геодезических измерений (определенный)	0.10	-
102	520109.71	1297184.24	Метод спутниковых геодезических измерений (определенный)	0.10	-
103	520114.22	1297193.17	Метод спутниковых геодезических измерений (определенный)	0.10	-
104	520202.81	1297290.17	Метод спутниковых геодезических измерений (определенный)	0.10	-
105	520213.80	1297302.20	Метод спутниковых геодезических измерений (определенный)	0.10	-
106	520250.02	1297341.88	Метод спутниковых геодезических измерений (определенный)	0.10	-

107	520286.74	1297382.08	Метод спутниковых геодезических измерений (определений)	0.10	-
108	520317.82	1297348.25	Метод спутниковых геодезических измерений (определений)	0.10	-
109	520371.09	1297290.29	Метод спутниковых геодезических измерений (определений)	0.10	-
110	520383.44	1297304.57	Метод спутниковых геодезических измерений (определений)	0.10	-
111	520409.52	1297331.54	Метод спутниковых геодезических измерений (определений)	0.10	-
112	520436.77	1297356.55	Метод спутниковых геодезических измерений (определений)	0.10	-
113	520451.72	1297368.50	Метод спутниковых геодезических измерений (определений)	0.10	-
114	520465.51	1297379.47	Метод спутниковых геодезических измерений (определений)	0.10	-
115	520481.36	1297390.90	Метод спутниковых геодезических измерений (определений)	0.10	-
116	520497.25	1297401.79	Метод спутниковых геодезических измерений (определений)	0.10	-
117	520438.77	1297460.57	Метод спутниковых геодезических измерений (определений)	0.10	-
118	520378.47	1297491.40	Метод спутниковых геодезических измерений (определений)	0.10	-
119	520344.64	1297508.70	Метод спутниковых геодезических измерений (определений)	0.10	-
120	520306.04	1297528.43	Метод спутниковых геодезических измерений (определений)	0.10	-
121	520264.95	1297549.44	Метод спутниковых геодезических измерений (определений)	0.10	-
122	520219.43	1297572.71	Метод спутниковых геодезических измерений (определений)	0.10	-
123	520155.14	1297502.25	Метод спутниковых геодезических измерений (определений)	0.10	-
124	520119.43	1297463.11	Метод спутниковых геодезических измерений (определений)	0.10	-
125	520027.94	1297487.63	Метод спутниковых геодезических измерений (определений)	0.10	-
126	519964.08	1297512.67	Метод спутниковых геодезических измерений (определений)	0.10	-
127	519932.18	1297501.36	Метод спутниковых геодезических измерений (определений)	0.10	-
128	519920.21	1297447.40	Метод спутниковых геодезических измерений (определений)	0.10	-
129	519914.33	1297357.57	Метод спутниковых геодезических измерений (определений)	0.10	-
130	519903.39	1297347.47	Метод спутниковых геодезических измерений (определений)	0.10	-

131	519891.98	1297276.60	Метод спутниковых геодезических измерений (определений)	0.10	-
132	519890.28	1297259.33	Метод спутниковых геодезических измерений (определений)	0.10	-
133	519883.73	1297192.91	Метод спутниковых геодезических измерений (определений)	0.10	-
134	519877.60	1297130.85	Метод спутниковых геодезических измерений (определений)	0.10	-
135	519801.38	1297131.03	Метод спутниковых геодезических измерений (определений)	0.10	-
136	519804.33	1297162.98	Метод спутниковых геодезических измерений (определений)	0.10	-
137	519810.88	1297170.55	Метод спутниковых геодезических измерений (определений)	0.10	-
138	519816.01	1297241.37	Метод спутниковых геодезических измерений (определений)	0.10	-
139	519798.69	1297230.97	Метод спутниковых геодезических измерений (определений)	0.10	-
140	519798.18	1297219.81	Метод спутниковых геодезических измерений (определений)	0.10	-
141	519768.75	1297201.57	Метод спутниковых геодезических измерений (определений)	0.10	-
142	519745.84	1297202.25	Метод спутниковых геодезических измерений (определений)	0.10	-
143	519715.70	1297185.41	Метод спутниковых геодезических измерений (определений)	0.10	-
144	519711.73	1297183.20	Метод спутниковых геодезических измерений (определений)	0.10	-
145	519666.35	1297157.85	Метод спутниковых геодезических измерений (определений)	0.10	-
146	519636.05	1297168.64	Метод спутниковых геодезических измерений (определений)	0.10	-
147	519587.88	1297185.80	Метод спутниковых геодезических измерений (определений)	0.10	-
148	519582.61	1297179.04	Метод спутниковых геодезических измерений (определений)	0.10	-
149	519560.72	1297175.15	Метод спутниковых геодезических измерений (определений)	0.10	-
150	519560.51	1297163.17	Метод спутниковых геодезических измерений (определений)	0.10	-
151	519560.45	1297159.27	Метод спутниковых геодезических измерений (определений)	0.10	-
152	519560.38	1297155.28	Метод спутниковых геодезических измерений (определений)	0.10	-
153	519560.31	1297151.18	Метод спутниковых геодезических измерений (определений)	0.10	-
154	519560.24	1297147.30	Метод спутниковых геодезических измерений (определений)	0.10	-

155	519560.17	1297143.27	Метод спутниковых геодезических измерений (определений)	0.10	-
156	519560.10	1297139.31	Метод спутниковых геодезических измерений (определений)	0.10	-
157	519560.06	1297136.59	Метод спутниковых геодезических измерений (определений)	0.10	-
158	519559.57	1297108.59	Метод спутниковых геодезических измерений (определений)	0.10	-
159	519560.25	1297108.75	Метод спутниковых геодезических измерений (определений)	0.10	-
160	519560.84	1297034.21	Метод спутниковых геодезических измерений (определений)	0.10	-
161	519560.88	1297030.30	Метод спутниковых геодезических измерений (определений)	0.10	-
162	519560.87	1297024.68	Метод спутниковых геодезических измерений (определений)	0.10	-
163	519561.02	1297016.48	Метод спутниковых геодезических измерений (определений)	0.10	-
164	519481.75	1297025.98	Метод спутниковых геодезических измерений (определений)	0.10	-
165	519479.90	1297026.20	Метод спутниковых геодезических измерений (определений)	0.10	-
166	519476.27	1296960.23	Метод спутниковых геодезических измерений (определений)	0.10	-
94	519899.52	1296922.04	Метод спутниковых геодезических измерений (определений)	0.10	-

3. Сведения о характерных точках части (частей) границы объекта

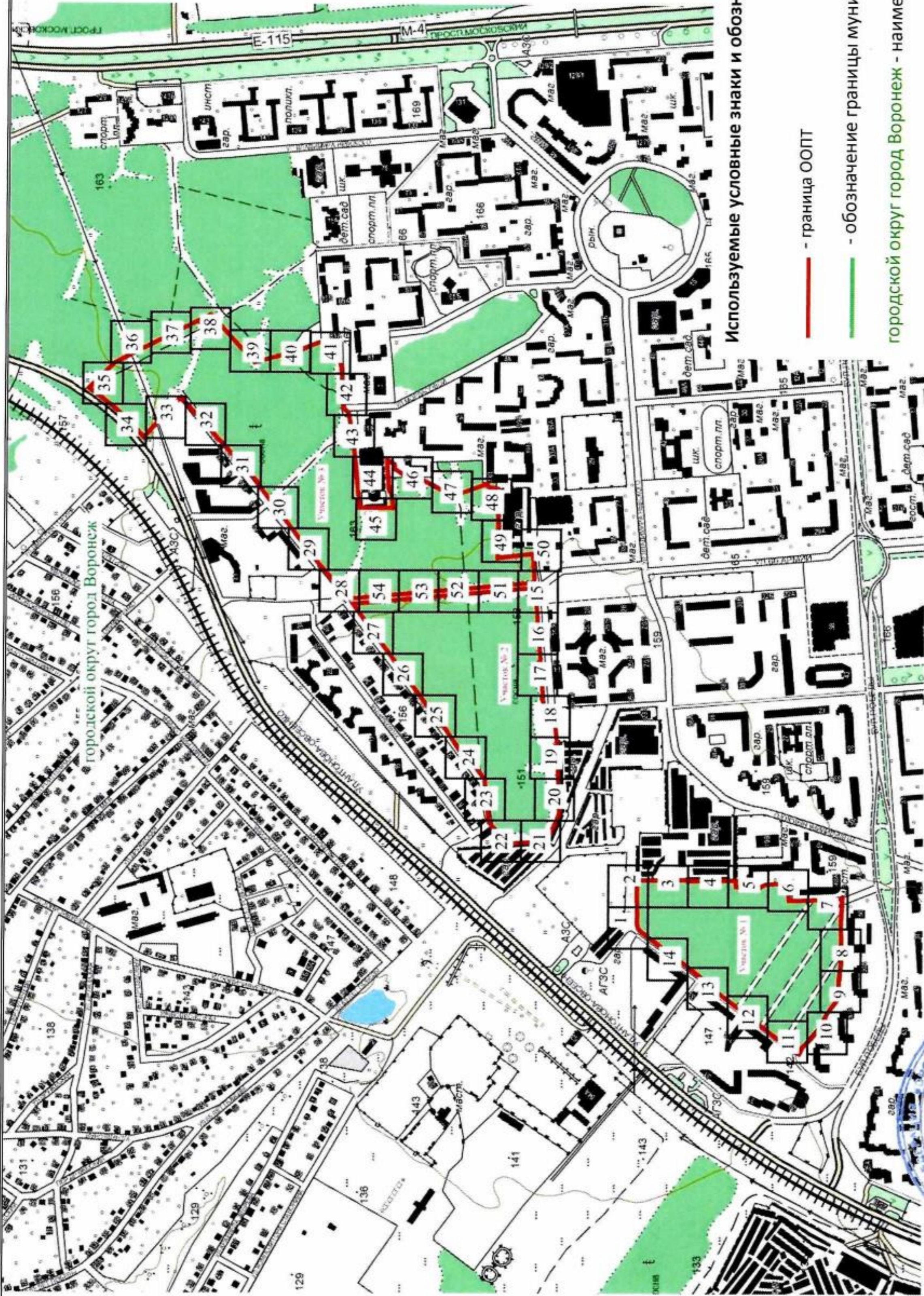
Обозначение характерных точек границы	Координаты, м		Метод определения координат характерной точки	Средняя квадратическая погрешность положения характерной точки (M _t), м	Описание обозначения точки на местности (при наличии)
	X	Y			
1	2	3	4	5	6
Часть -					
-	-	-	-	-	-

Раздел 3

Сведения о местоположении измененных (уточненных) границ объекта

1. Система координат МСК-36 зона I							
2. Сведения о характерных точках границ объекта							
Обозначение характерных точек границы	Существующие координаты, м		Измененные (уточненные) координаты, м		Метод определения координат характерной точки	Средняя квадратическая погрешность положения характерной точки (M _t), м	Описание обозначения точки на местности (при наличии)
	X	Y	X	Y			
1	2	3	4	5	6	7	8
-	-	-	-	-	-	-	-
3. Сведения о характерных точках части (частей) границы объекта							
Часть -							
-	-	-	-	-	-	-	-

План границ объекта



Масштаб 1: 10000

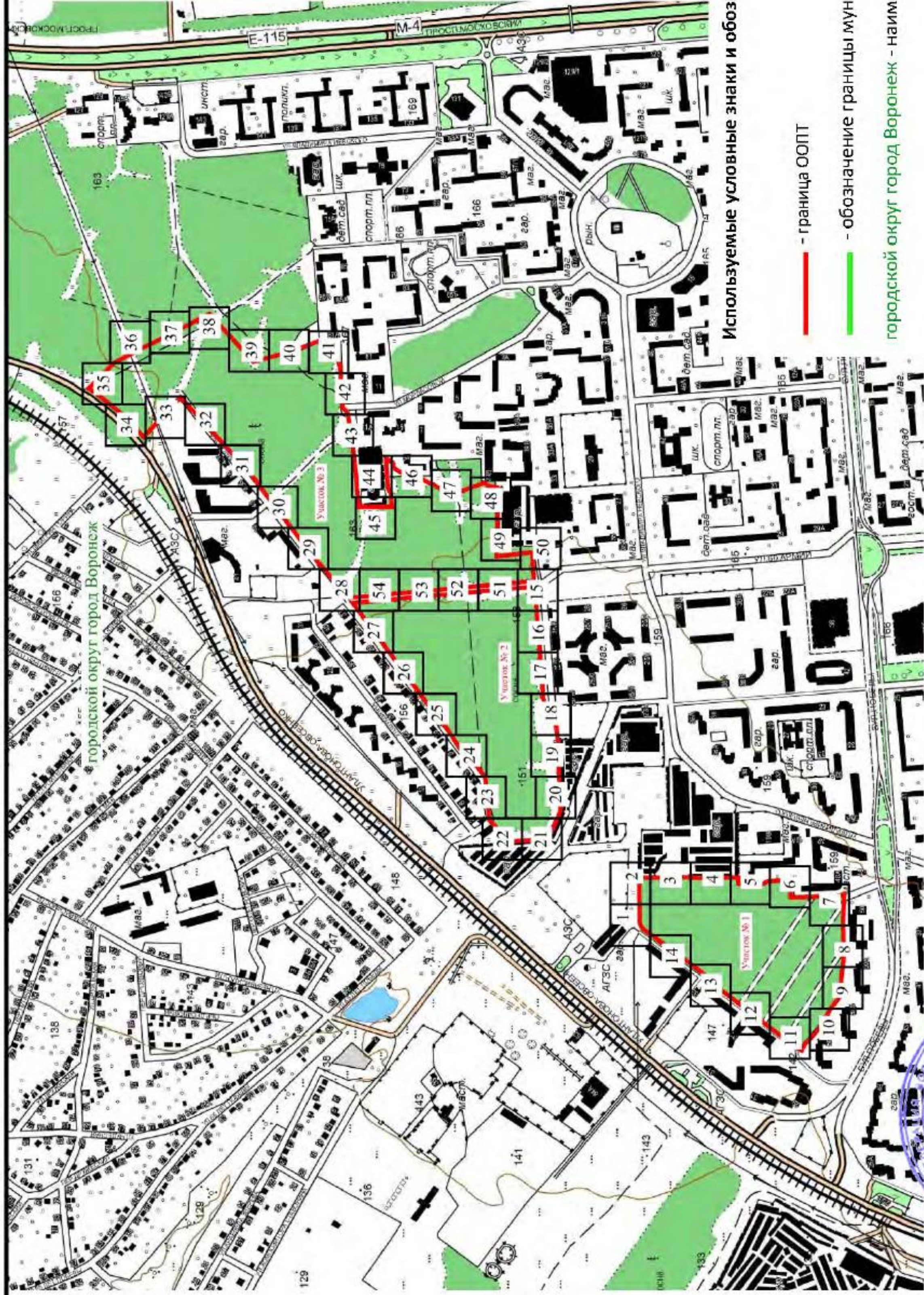
Подпись /О.С. Мацагора Дата «09» октября 2020 г.

Место для оттиска печати (при наличии) лица, составившего описание местоположения границ объекта



Раздел 4

План границ объекта



Используемые условные знаки и обозначения:

— граница ООПТ

— обозначение границы муниципального образования

городской округ Воронеж - наименование муниципального образования

Масштаб 1:

Подпись: /О.С. Мацагора Дата «09» октября 2020 г.

Место для оттиска печати (при наличии) лица, составившего описание местоположения границ объекта



Раздел 4
План границ объекта



Используемые условные знаки и обозначения:

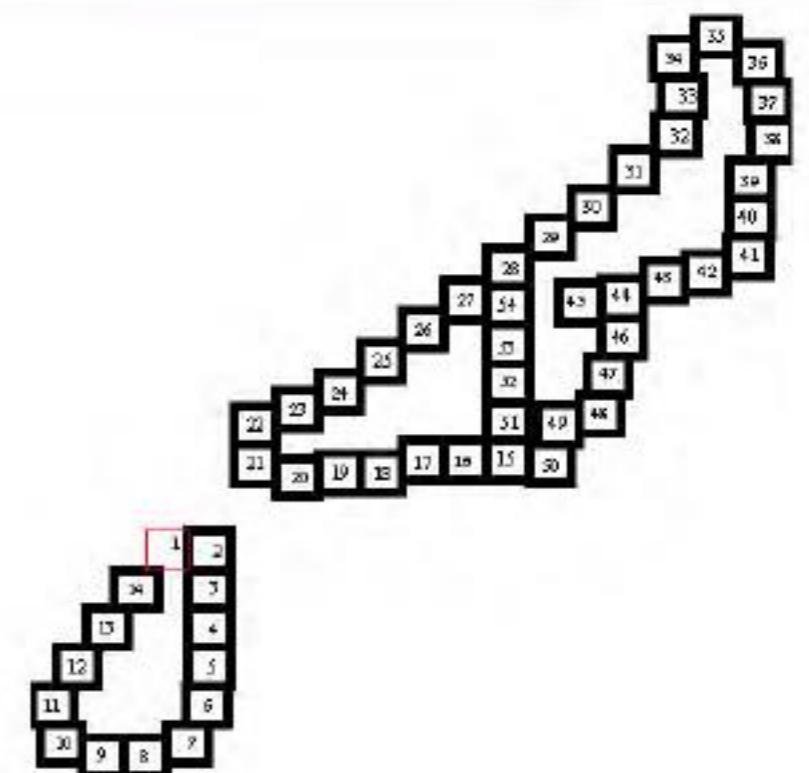
- граница ООПТ
- обозначение границы кадастрового квартала по сведениям ЕГРН
- граница муниципального образования

36:34:0000000 - номер кадастрового квартала по сведениям ЕГРН


городской округ город Воронеж – наименование муниципального образования

Подпись _____ С. Мацагора Дата «09» октября 2020 г.

Место для отрисовки печати (физического) лица, составившего описание местоположения границ объекта




Раздел 4
План границ объекта



Городской округ город Воронеж

36:34:0203009



Используемые условные знаки и обозначения:

- граница ООПТ
- обозначение границы кадастрового квартала по сведениям ЕГРН
- граница муниципального образования

36:34:0000000 - номер кадастрового квартала по сведениям ЕГРН

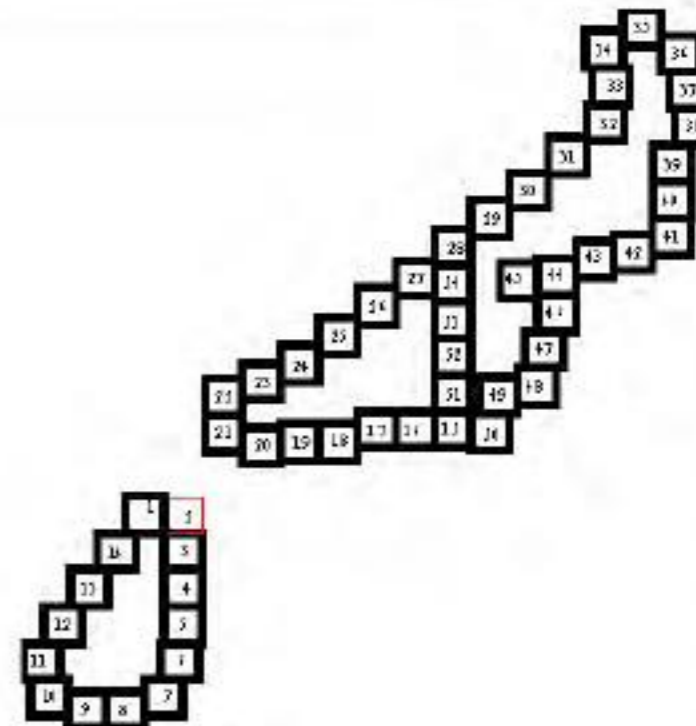
городской округ город Воронеж – наименование муниципального образования

Подпись




О.С. Мацагора Дата «09» октября 2020 г.




Место для отписки печати (при наличии) лица, составившего описание местоположения границ объекта



Раздел 4
План границ объекта



Используемые условные знаки и обозначения:

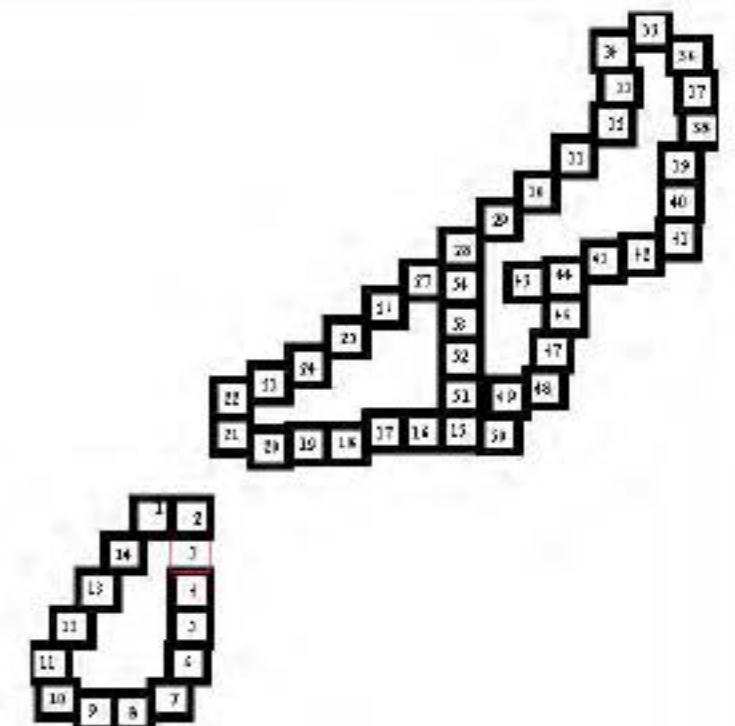
-  - граница ООПТ
-  - обозначение границы кадастрового квартала по сведениям ЕГРН
-  - граница муниципального образования

36:34:0000000 - номер кадастрового квартала по сведениям ЕГРН

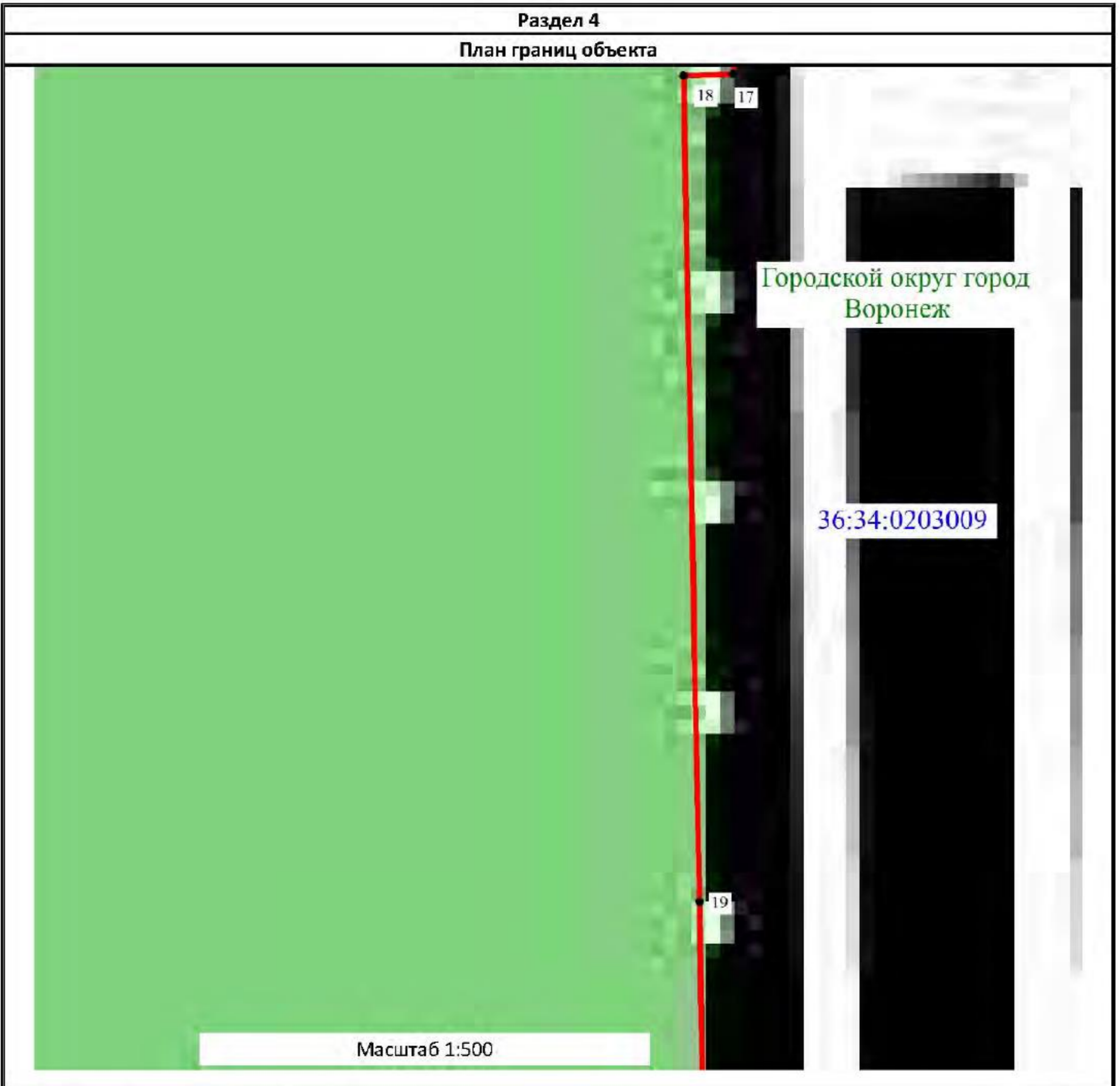
городской округ город Воронеж – наименование муниципального образования

Подпись _____ / О.С. Мацагора Дата «09» октября 2020 г.




Место для отрисовки печати (подпись) лица, составившего описание местоположения границ объекта



Раздел 4
План границ объекта



Используемые условные знаки и обозначения:

-  - граница ООПТ
-  - обозначение границы кадастрового квартала по сведениям ЕГРН
-  - граница муниципального образования

36:34:0000000 - номер кадастрового квартала по сведениям ЕГРН

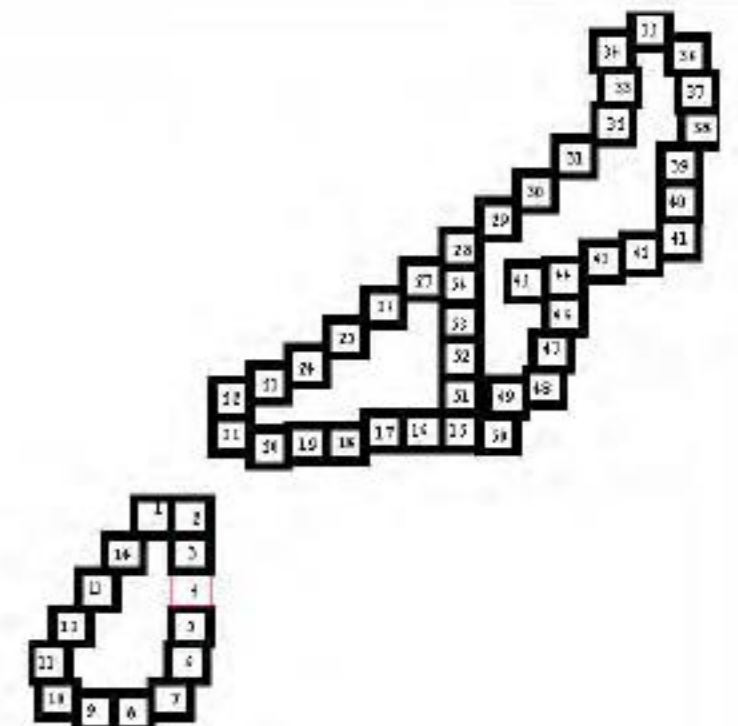
городской округ город Воронеж – наименование муниципального образования

Подпись _____




О. С. Мацагора Дата «09» октября 2020 г.




Место для описания печати (при наличии) лица, составившего описание местоположения границ объекта



Раздел 4
План границ объекта



Используемые условные знаки и обозначения:

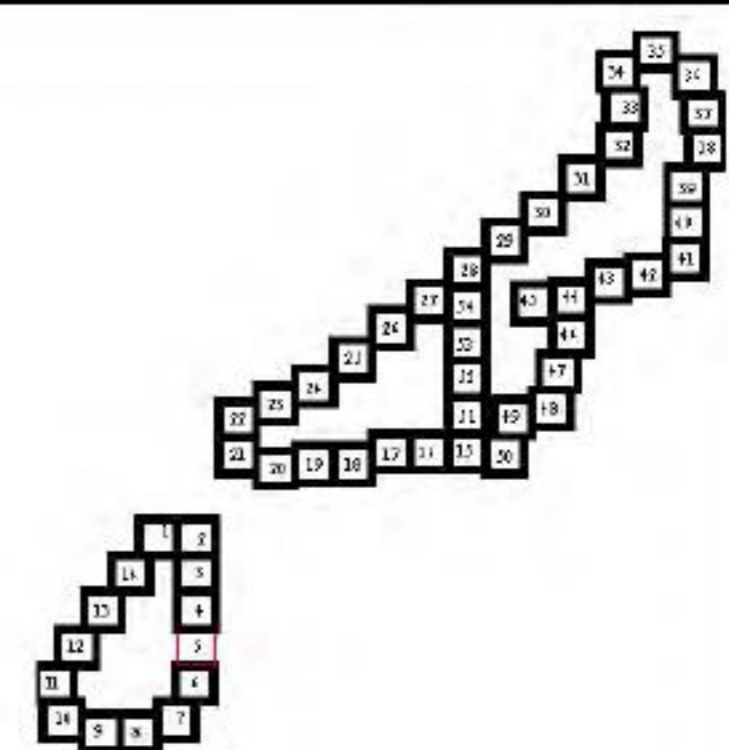
-  - граница ООПТ
-  - обозначение границы кадастрового квартала по сведениям ЕГРН
-  - граница муниципального образования

36:34:0000000 - номер кадастрового квартала по сведениям ЕГРН

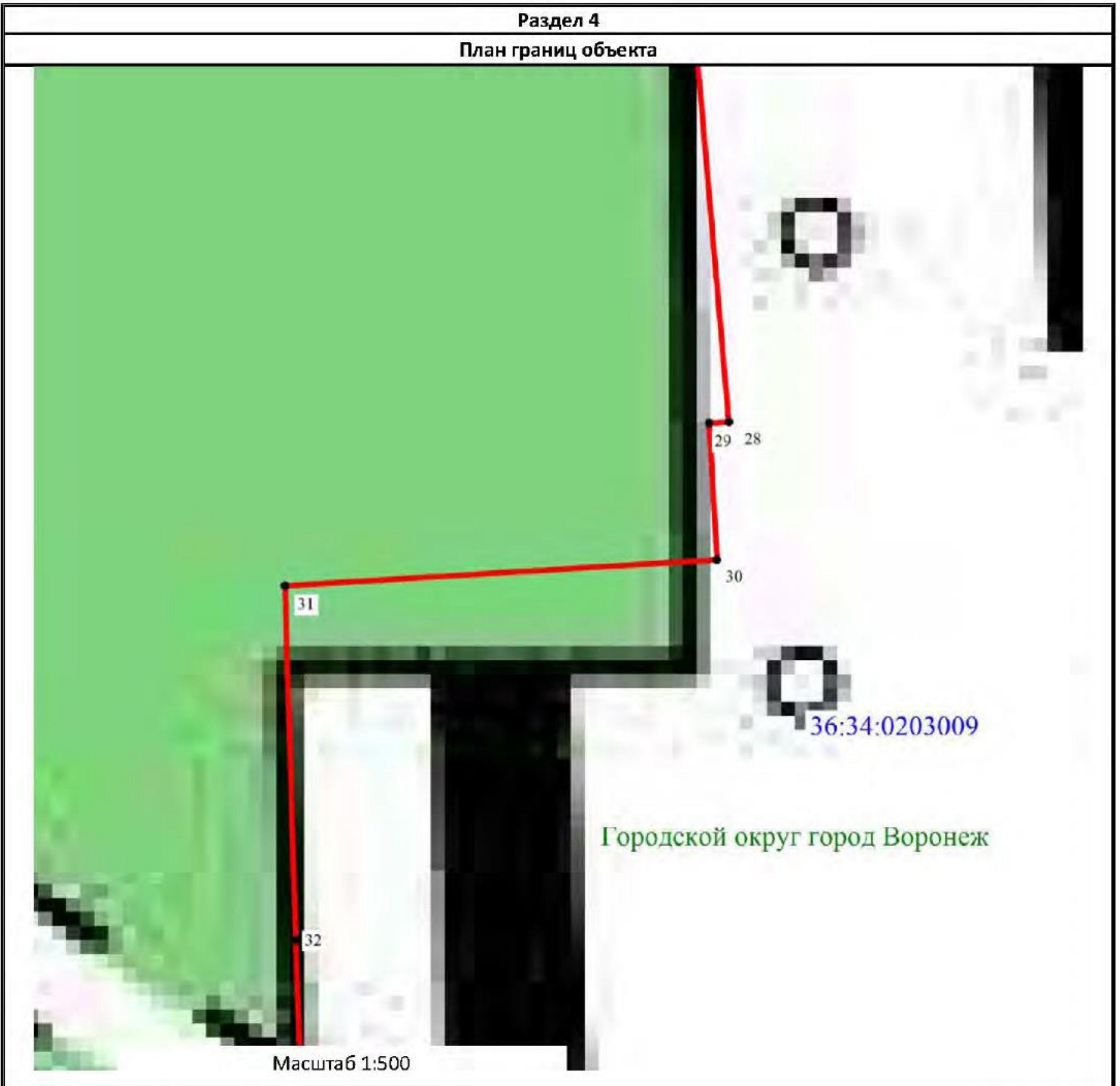
городской округ город Воронеж – наименование муниципального образования

Подпись  / О.С. Мацагора Дата «09» октября 2020 г.




Место для отиска печати (при наличии) лица, составившего описание местоположения границ объекта



Раздел 4
План границ объекта



Используемые условные знаки и обозначения:

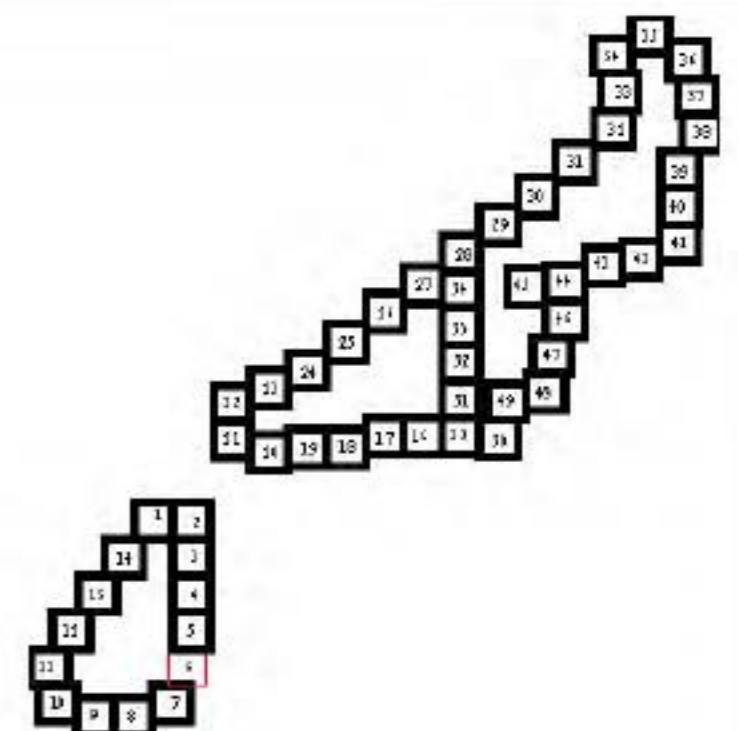
-  - граница ООПТ
-  - обозначение границы кадастрового квартала по сведениям ЕГРН
-  - граница муниципального образования

36:34:0000000 - номер кадастрового квартала по сведениям ЕГРН

городской округ город Воронеж – наименование муниципального образования

Подпись _____ Ю. С. Мацагора Дата «09» октября 2020 г.

Место для отрисовки печати (подпись) лица, составившего описание местоположения границ объекта






Раздел 4
План границ объекта



Городской округ город Воронеж

Масштаб 1:500

Используемые условные знаки и обозначения:

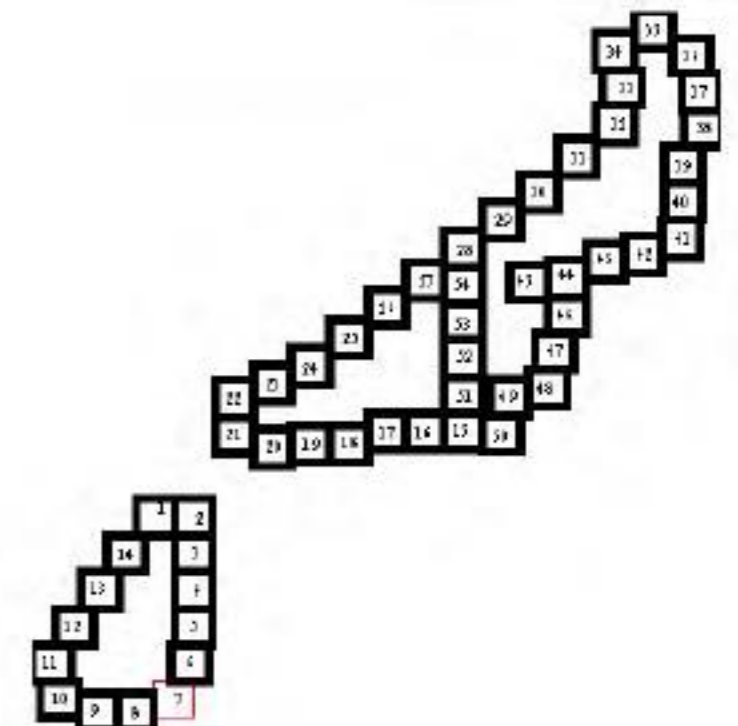
-  - граница ООПТ
-  - обозначение границы кадастрового квартала по сведениям ЕГРН
-  - граница муниципального образования

36:34:0000000 - номер кадастрового квартала по сведениям ЕГРН

городской округ город Воронеж – наименование муниципального образования

Подпись _____ / О.С. Мацагора Дата «09» октября 2020 г.

Место для отрисовки печати (подпись и печать) лица, составившего описание местоположения границ объекта



Раздел 4
План границ объекта






36:34:0203009

Городской округ город Воронеж

Масштаб 1:500

Используемые условные знаки и обозначения:

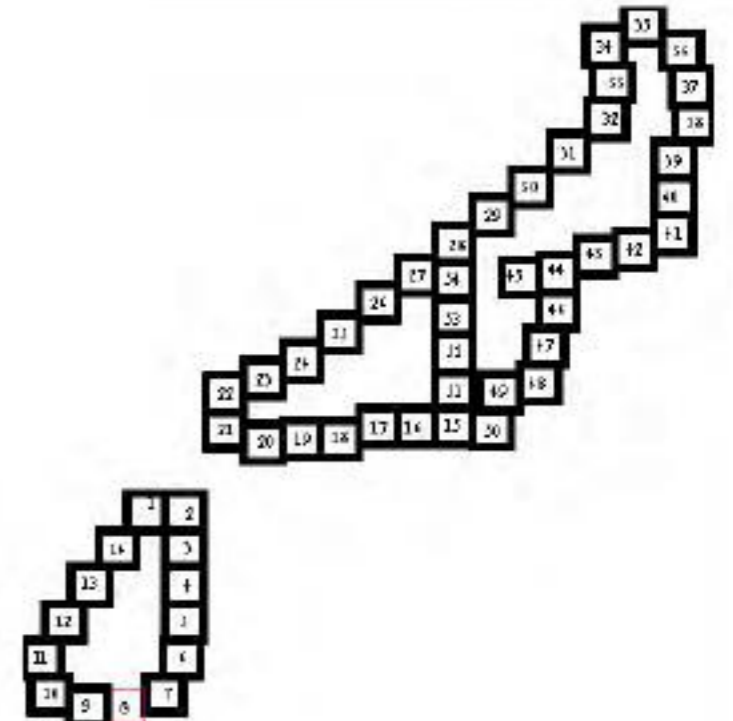
-  - граница ООПТ
-  - обозначение границы кадастрового квартала по сведениям ЕГРН
-  - граница муниципального образования

36:34:0000000 - номер кадастрового квартала по сведениям ЕГРН

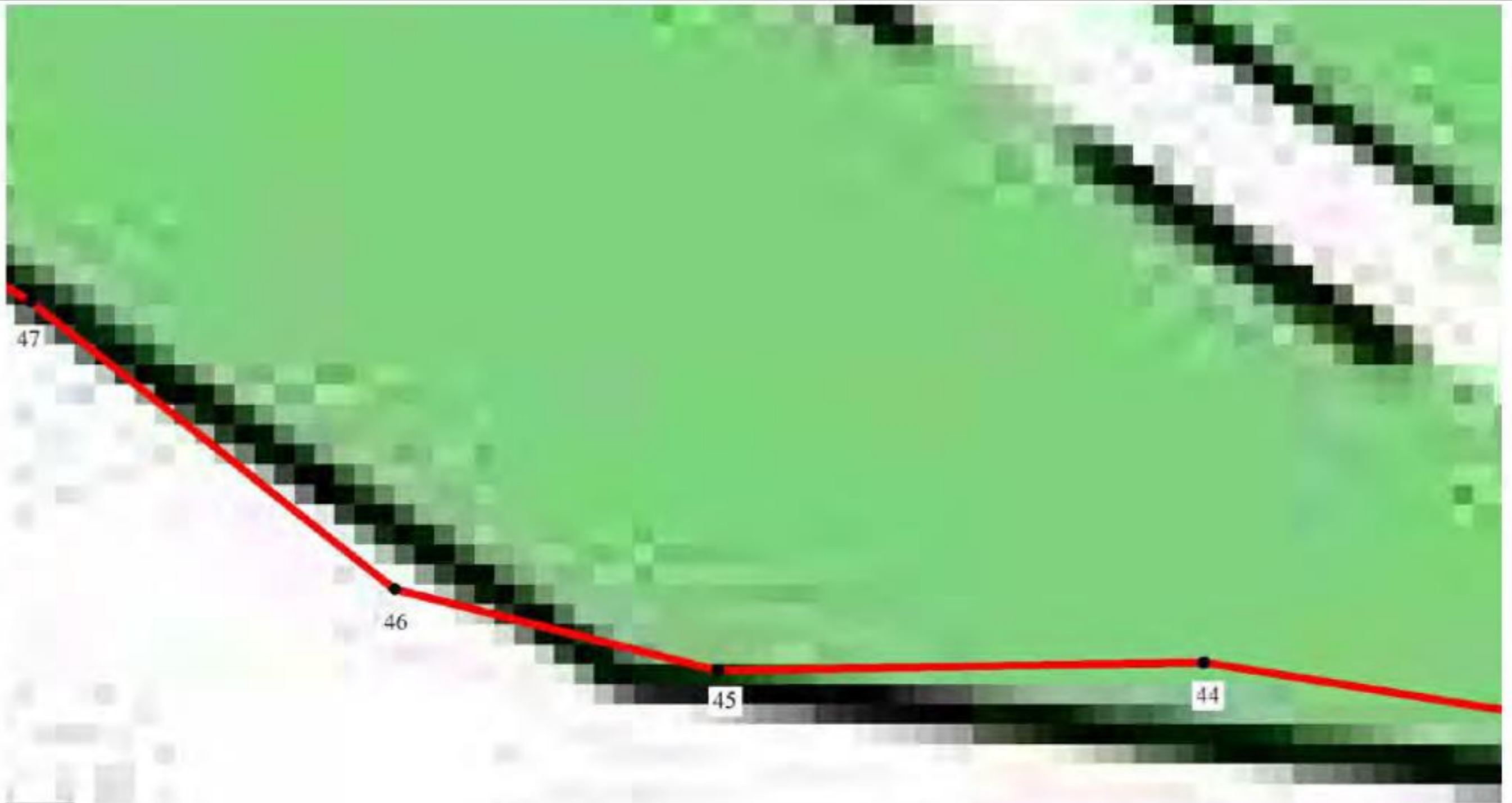
городской округ город Воронеж - наименование муниципального образования

Подпись _____ / О.С. Мацагора Дата «09» октября 2020 г.

Место для отрисовки печати (подпись) лица, составившего описание местоположения границ объекта



Раздел 4
План границ объекта






36:34:0203009

Городской округ город Воронеж

Масштаб 1:500

Используемые условные знаки и обозначения:


-  - граница ООПТ
-  - обозначение границы кадастрового квартала по сведениям ЕГРН
-  - граница муниципального образования

36:34:0000000 - номер кадастрового квартала по сведениям ЕГРН

городской округ город Воронеж – наименование муниципального образования


Подпись _____ / О.С. Мацагора Дата «09» октября 2020 г.

Место для отрисовки печати (подпись) лица, составившего описание местоположения границ объекта



Раздел 4




План границ объекта



Городской округ город Воронеж

Масштаб 1:500

Используемые условные знаки и обозначения:

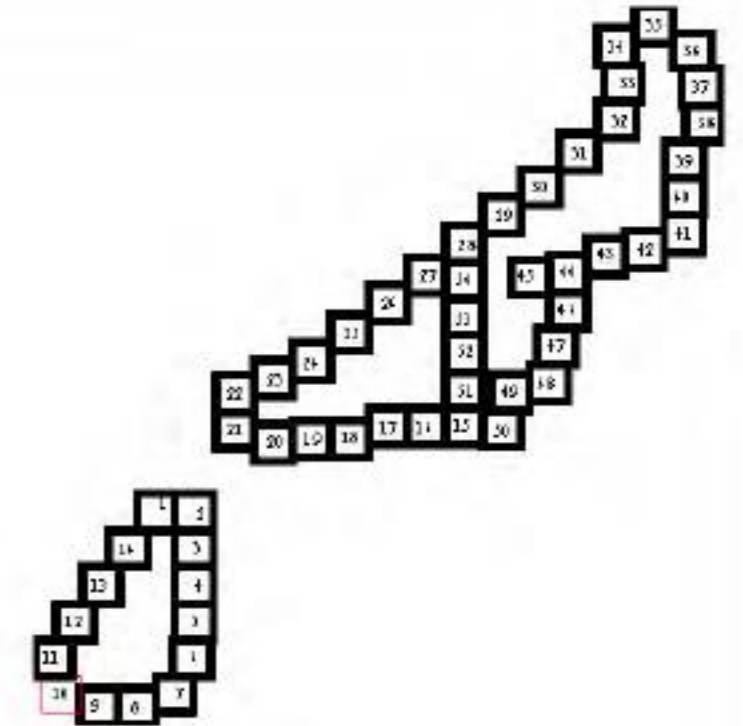
-  - граница ООПТ
-  - обозначение границы кадастрового квартала по сведениям ЕГРН
-  - граница муниципального образования

36:34:0000000 - номер кадастрового квартала по сведениям ЕГРН

городской округ город Воронеж – наименование муниципального образования

Подпись _____ / О.С. Мацагора Дата «09» октября 2020 г.




Место для отрисовки печати (с индивидуальным лицом, составившего описание местоположения границ объекта)



Раздел 4
План границ объекта



Используемые условные знаки и обозначения:

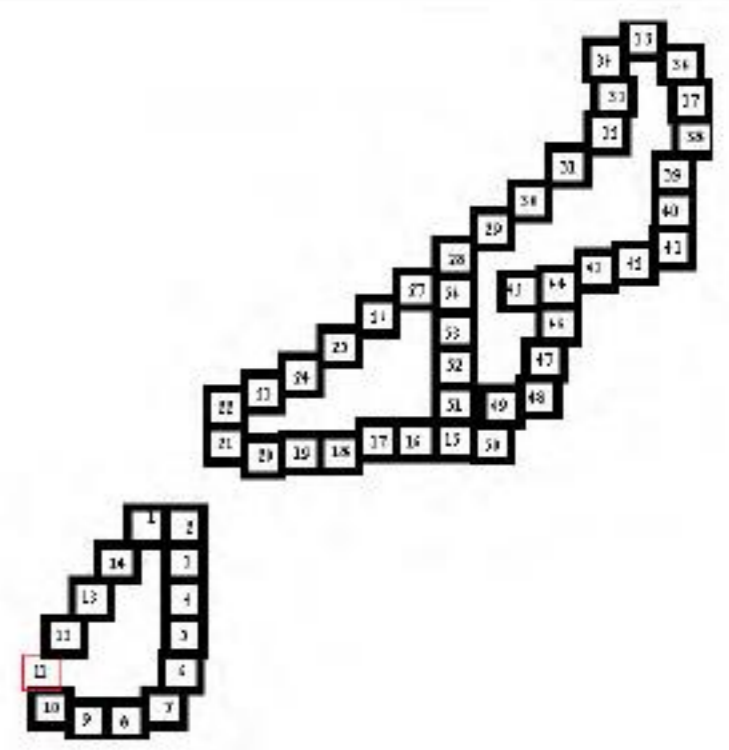
-  - граница ООПТ
-  - обозначение границы кадастрового квартала по сведениям ЕГРН
-  - граница муниципального образования

36:34:0000000 - номер кадастрового квартала по сведениям ЕГРН


городской округ город Воронеж – наименование муниципального образования

Подпись _____ / О.С. Мацагора Дата «09» октября 2020 г.




Место для отрисовки печати (подпись) лица, составившего описание местоположения границ объекта



Раздел 4
План границ объекта



Используемые условные знаки и обозначения:

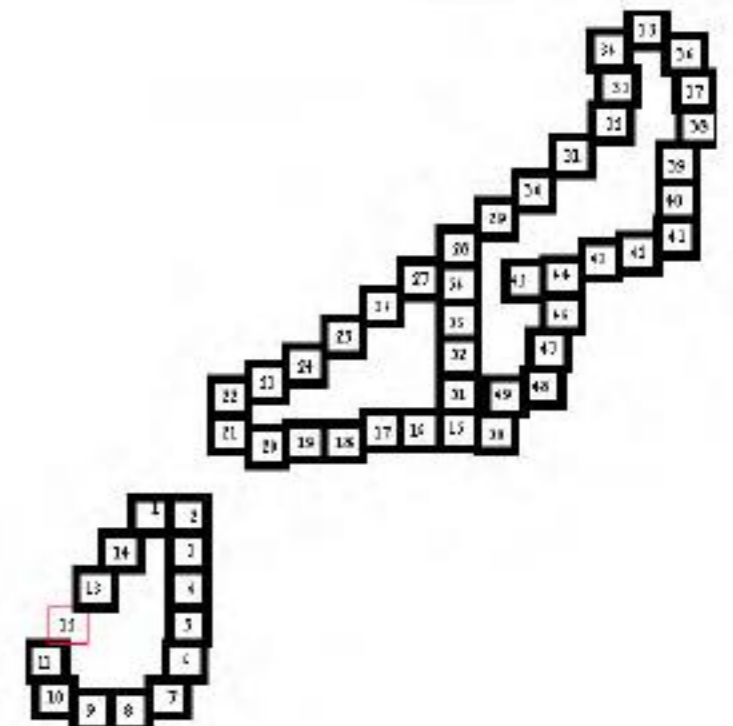
-  - граница ООПТ
-  - обозначение границы кадастрового квартала по сведениям ЕГРН
-  - граница муниципального образования

36:34:0000000 - номер кадастрового квартала по сведениям ЕГРН

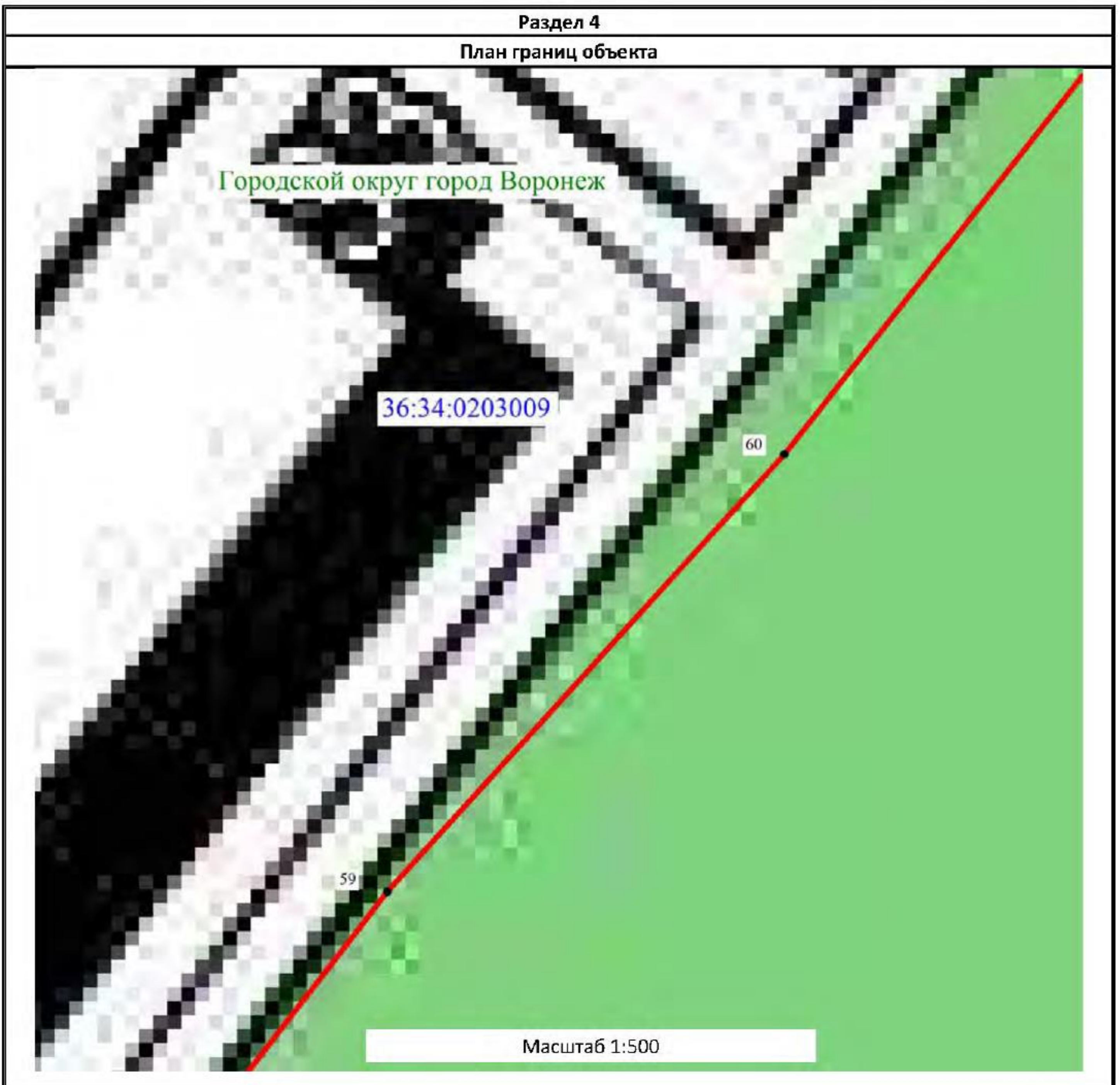
городской округ город Воронеж – наименование муниципального образования

Подпись _____ / О.С. Мацагора Дата «09» октября 2020 г.




Место для отрисовки печати (подпись) лица, составившего описание местоположения границ объекта



Раздел 4
План границ объекта



Используемые условные знаки и обозначения:

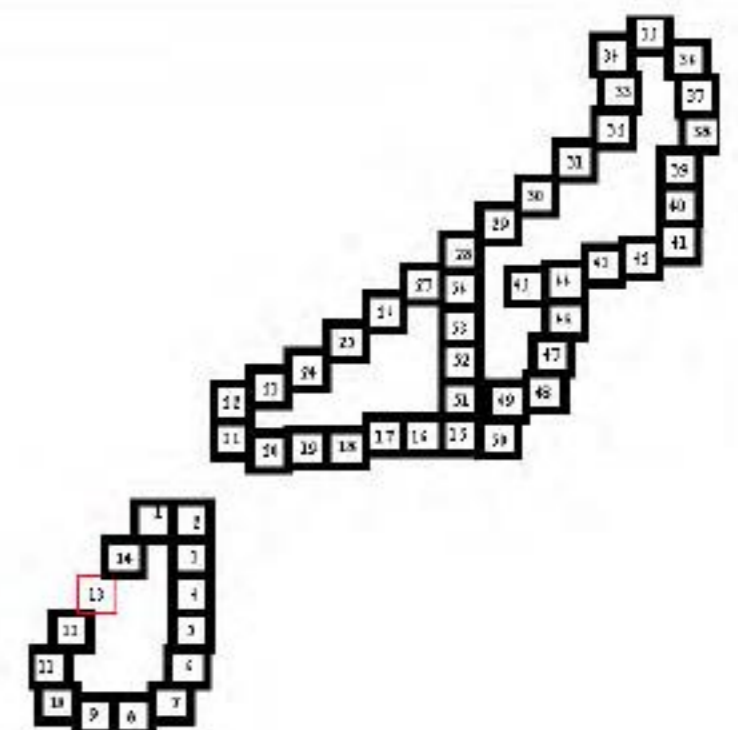
-  - граница ООПТ
-  - обозначение границы кадастрового квартала по сведениям ЕГРН
-  - граница муниципального образования

36:34:0000000 - номер кадастрового квартала по сведениям ЕГРН

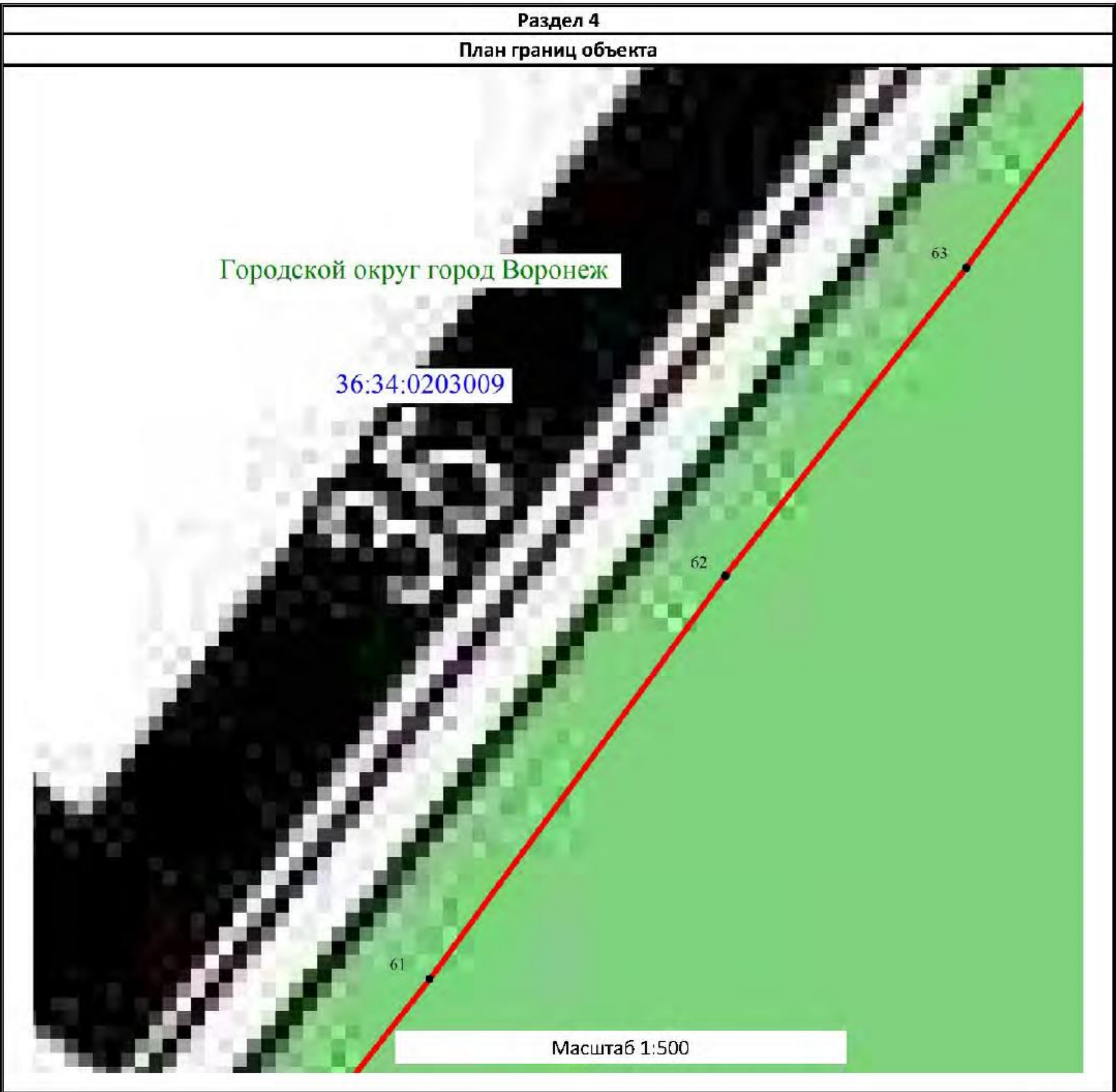
городской округ город Воронеж – наименование муниципального образования

Подпись _____ Ю. С. Мацагора Дата «09» октября 2020 г.




Место для отрисовки печати (подпись) лица, составившего описание местоположения границ объекта



Раздел 4
План границ объекта



Используемые условные знаки и обозначения:

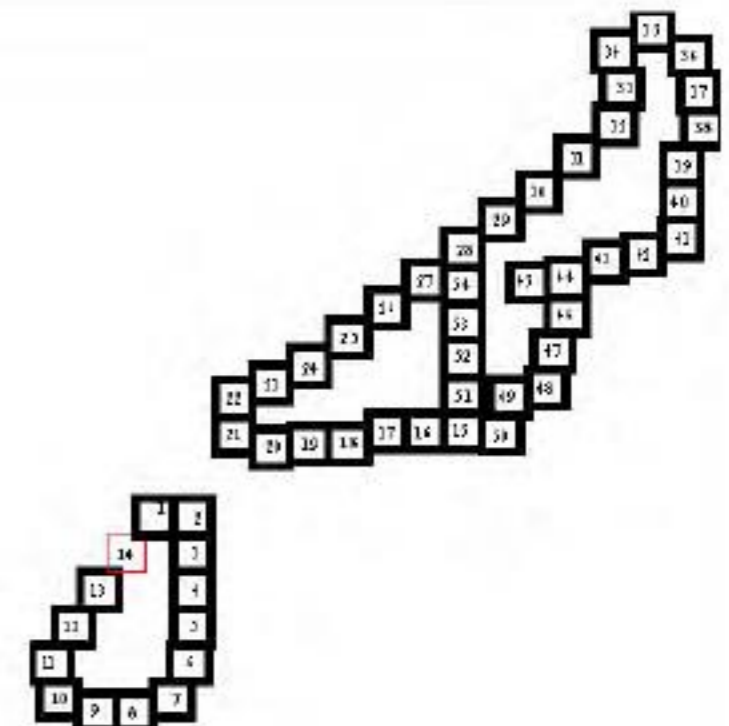
-  - граница ООПТ
-  - обозначение границы кадастрового квартала по сведениям ЕГРН
-  - граница муниципального образования

36:34:0000000 - номер кадастрового квартала по сведениям ЕГРН

городской округ город Воронеж – наименование муниципального образования

Подпись _____ Ю. С. Мацагора Дата «09» октября 2020 г.




Место для отписки печати и (или) подписи лица, составившего описание местоположения границ объекта



Раздел 4
План границ объекта



Используемые условные знаки и обозначения:

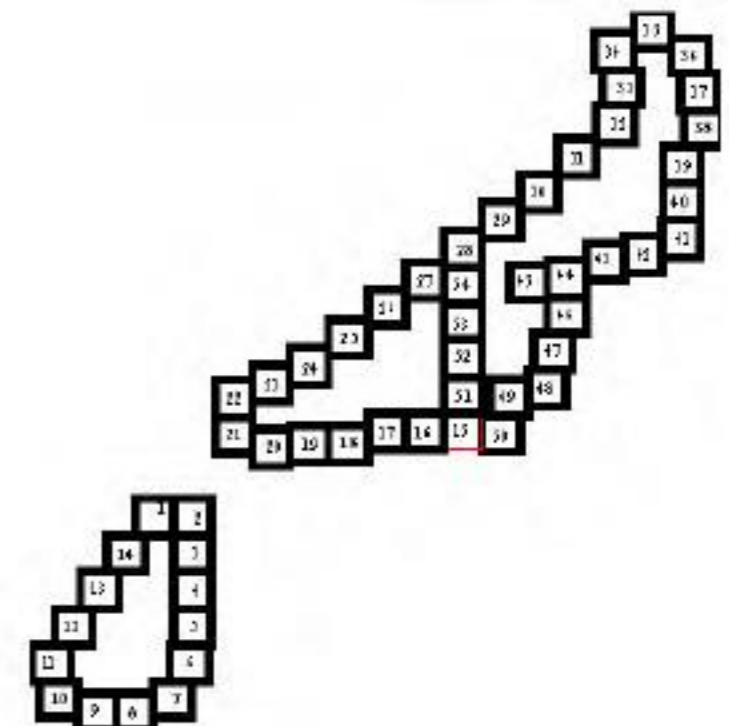
-  - граница ООПТ
-  - обозначение границы кадастрового квартала по сведениям ЕГРН
-  - граница муниципального образования

36:34:0000000 - номер кадастрового квартала по сведениям ЕГРН


городской округ город Воронеж – наименование муниципального образования

Подпись _____ / О.С. Мацагора Дата «09» октября 2020 г.




Место для отрисовки печати (подпись) лица, составившего описание местоположения границ объекта



Раздел 4
План границ объекта



Используемые условные знаки и обозначения:

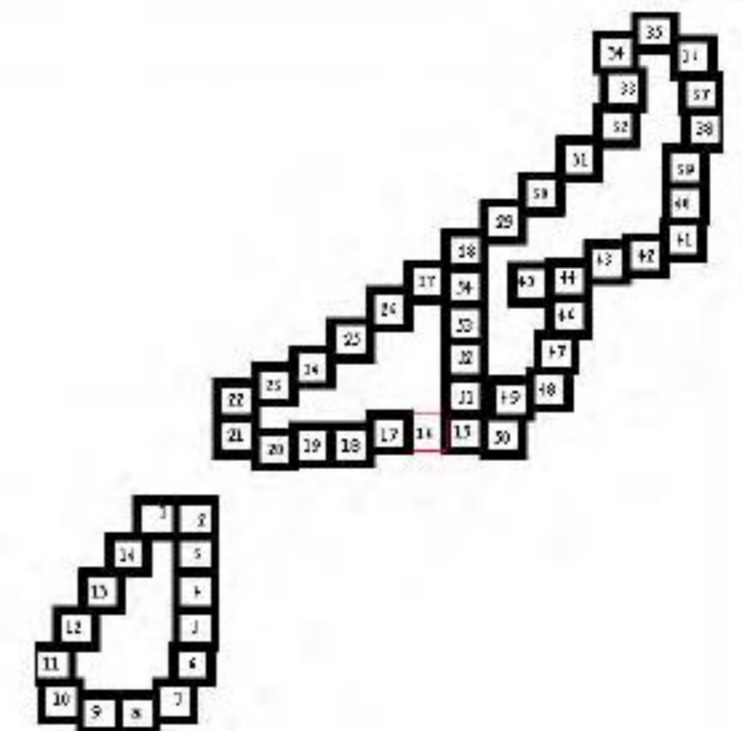
-  - граница ООПТ
-  - обозначение границы кадастрового квартала по сведениям ЕГРН
-  - граница муниципального образования

36:34:0000000 - номер кадастрового квартала по сведениям ЕГРН

городской округ город Воронеж – наименование муниципального образования

Подпись _____ / О. С. Мацагора Дата «09» октября 2020 г.




Место для отиска печати (подлинный) лица, составившего описание местоположения границ объекта



Раздел 4
План границ объекта



Используемые условные знаки и обозначения:

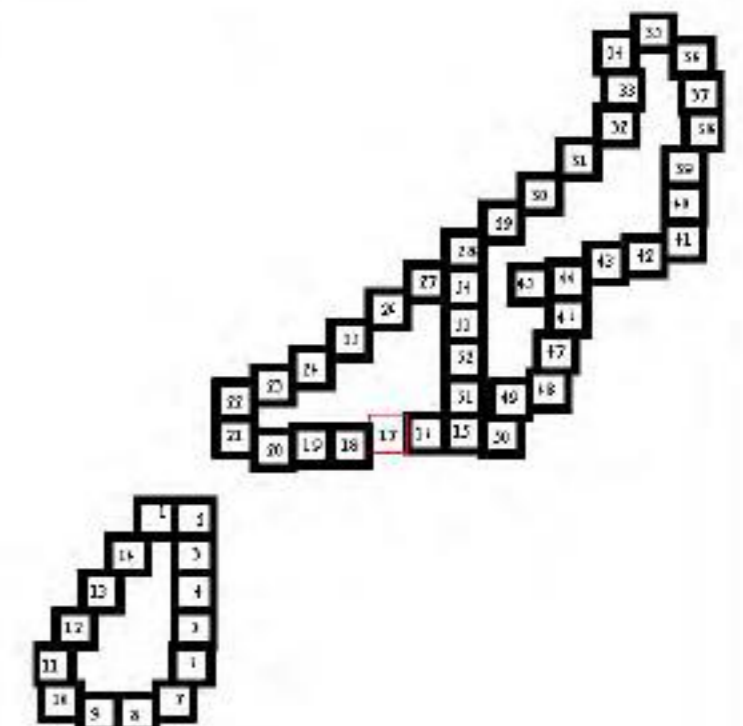
-  - граница ООП
-  - обозначение границы кадастрового квартала по сведениям ЕГРН
-  - граница муниципального образования

36:34:0000000 - номер кадастрового квартала по сведениям ЕГРН

городской округ город Воронеж – наименование муниципального образования

Подпись  О.С. Мацагора Дата «09» октября 2020 г.




Место для описания печати (подлинный) лица, составившего описание местоположения границ объекта



Раздел 4
План границ объекта




Используемые условные знаки и обозначения:

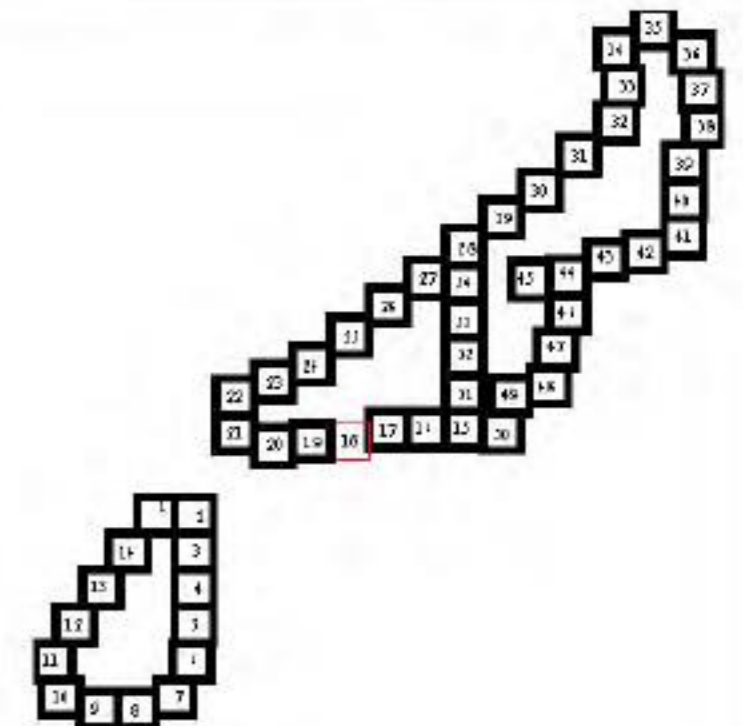
-  - граница ООПТ
-  - обозначение границы кадастрового квартала по сведениям ЕГРН
-  - граница муниципального образования

36:34:0000000 - номер кадастрового квартала по сведениям ЕГРН

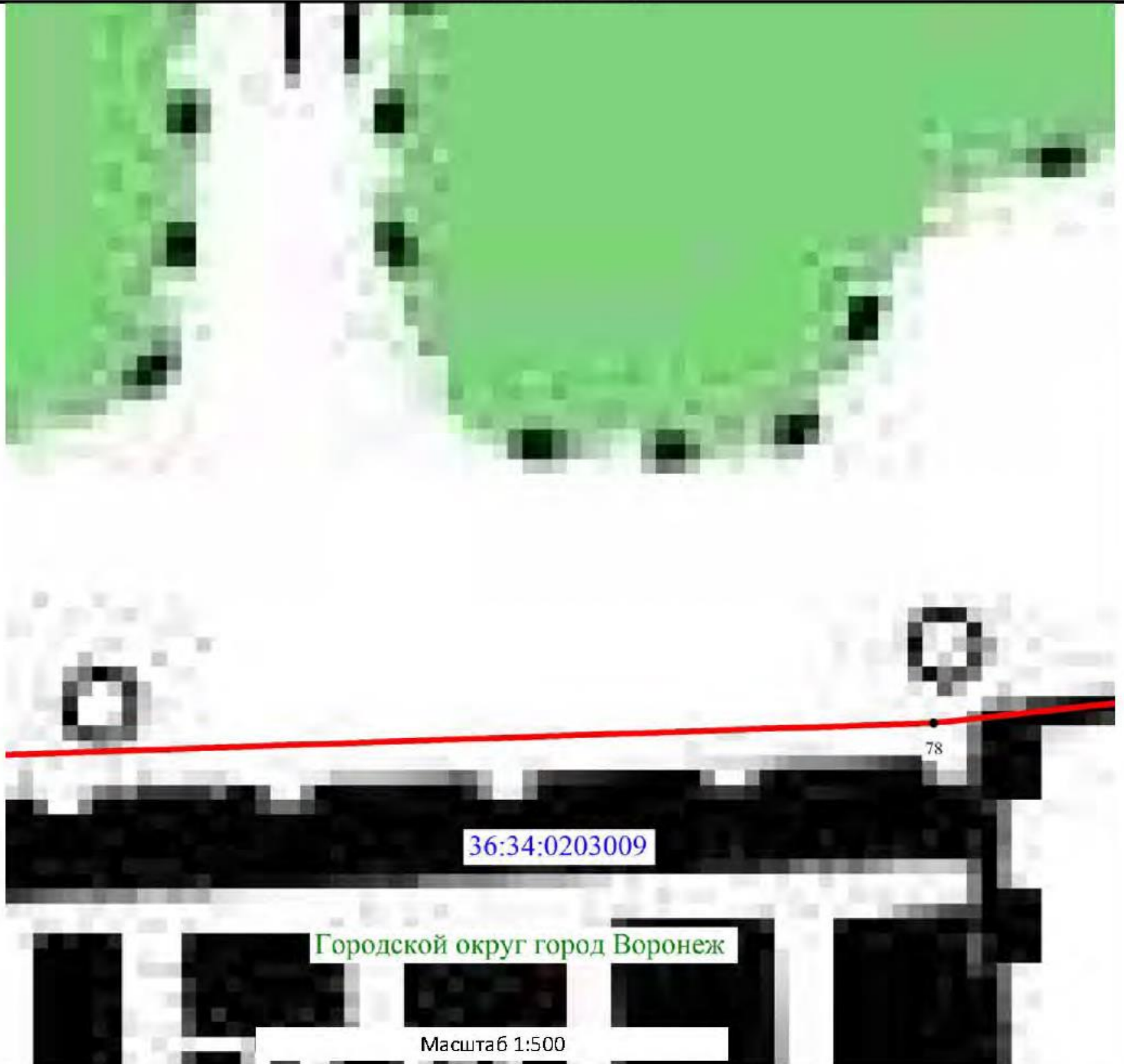
городской округ город Воронеж – наименование муниципального образования

Подпись  О.С. Мацагора Дата «09» октября 2020 г.




Место для отрисовки печати (подлиннички) лица, составившего описание местоположения границ объекта



Раздел 4
План границ объекта



Используемые условные знаки и обозначения:

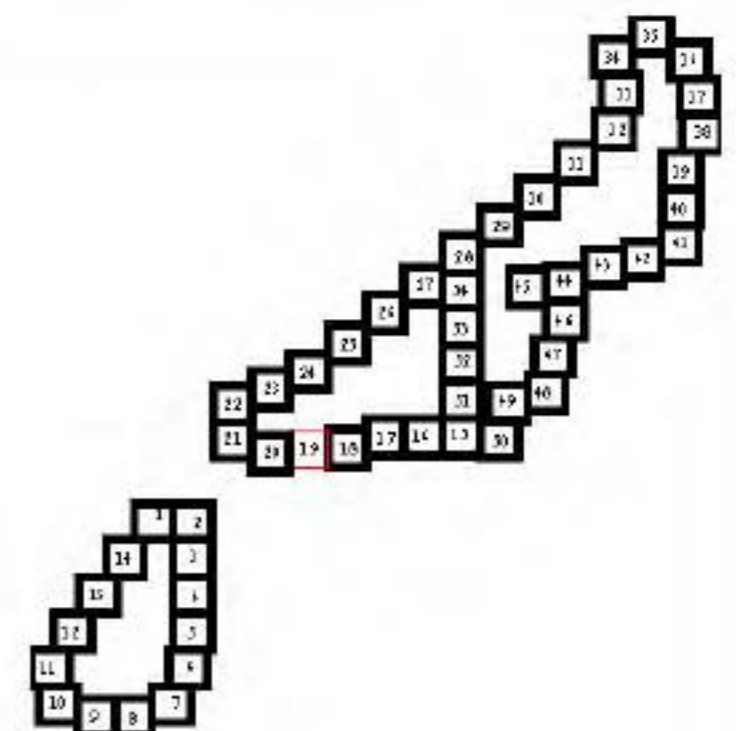
-  - граница ООПТ
-  - обозначение границы кадастрового квартала по сведениям ЕГРН
-  - граница муниципального образования

36:34:0000000 - номер кадастрового квартала по сведениям ЕГРН

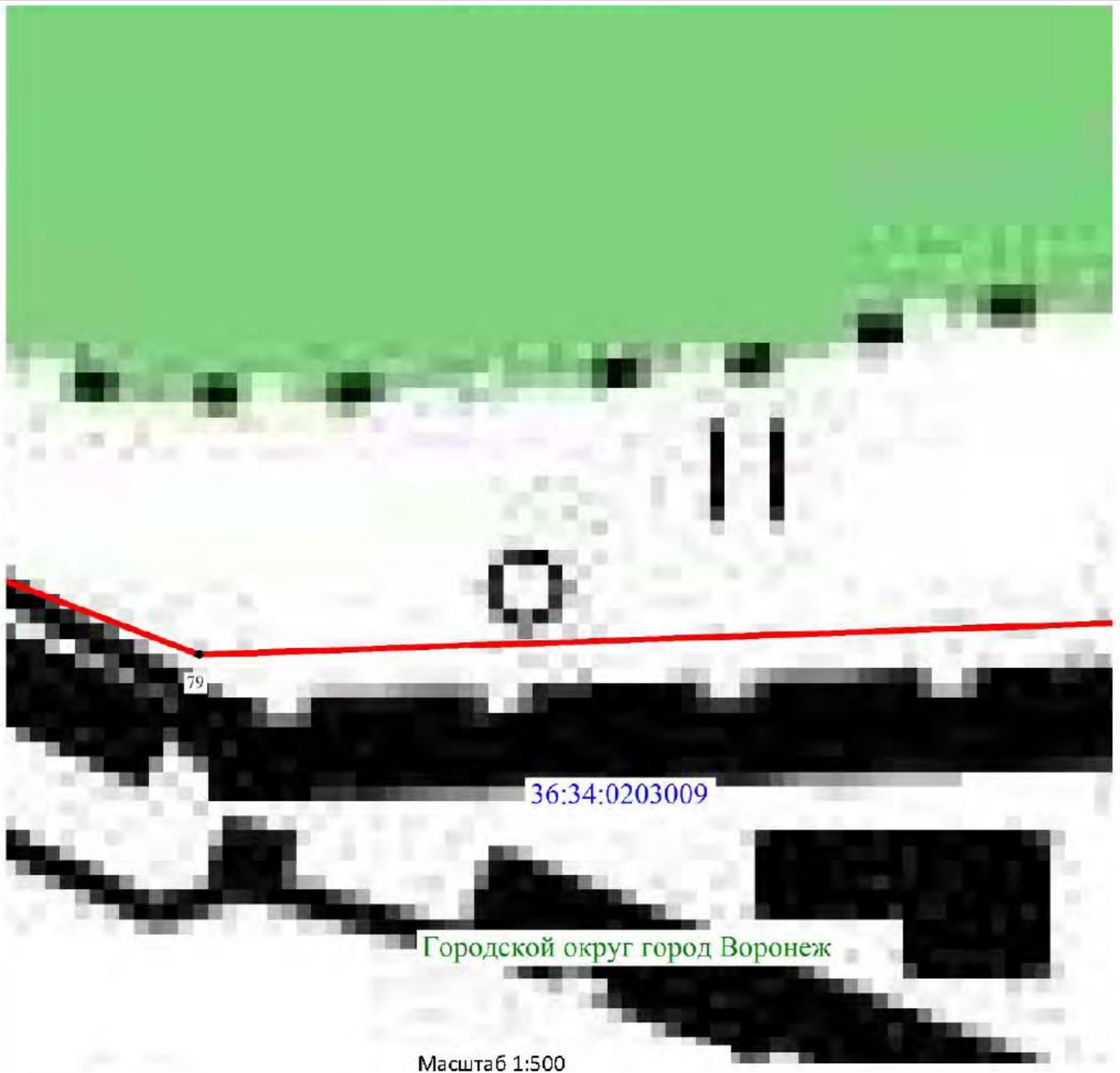
городской округ город Воронеж – наименование муниципального образования

Подпись  / О. С. Мацагора Дата «09» октября 2020 г.




Место для отрисовки печати (подпись лица, составившего описание местоположения границ объекта)



Раздел 4
План границ объекта



Используемые условные знаки и обозначения:

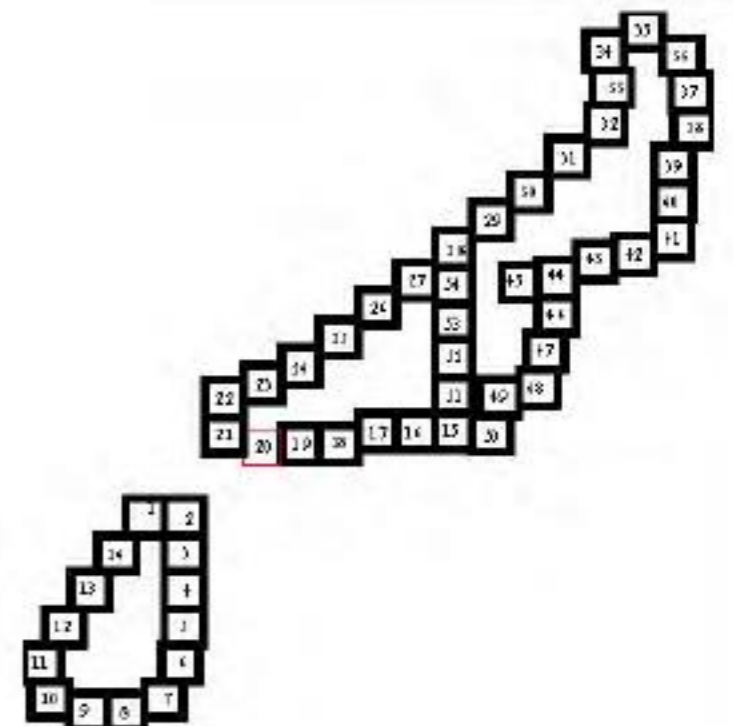
-  - граница ООПТ
-  - обозначение границы кадастрового квартала по сведениям ЕГРН
-  - граница муниципального образования

36:34:0000000 - номер кадастрового квартала по сведениям ЕГРН

городской округ город Воронеж – наименование муниципального образования

Подпись _____ / О. С. Мацагора Дата «09» октября 2020 г.




Место для отрисовки печати (подпись) лица, составившего описание местоположения границ объекта



Раздел 4
План границ объекта



Используемые условные знаки и обозначения:

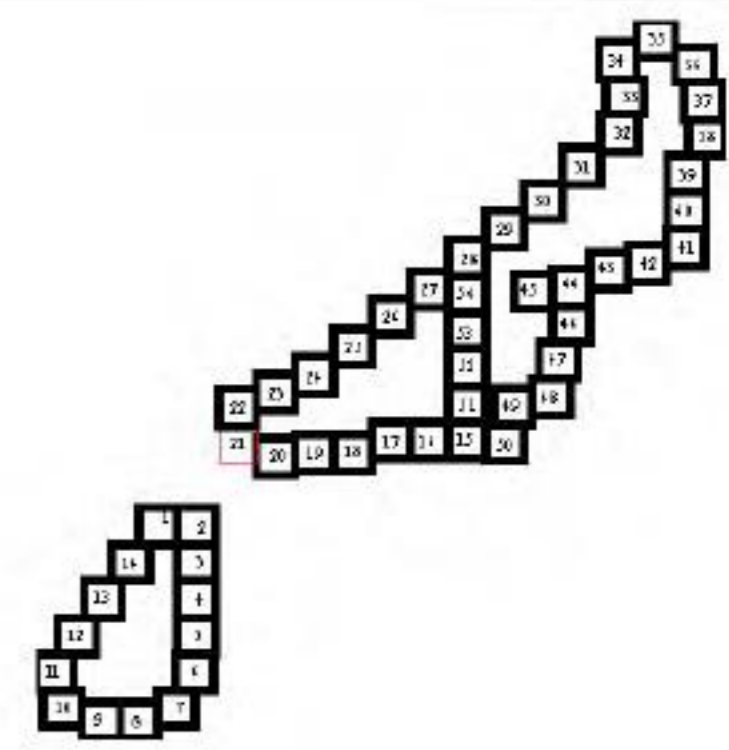
-  - граница ООПТ
-  - обозначение границы кадастрового квартала по сведениям ЕГРН
-  - граница муниципального образования

36:34:0000000 - номер кадастрового квартала по сведениям ЕГРН

городской округ город Воронеж – наименование муниципального образования

Подпись _____ / О.С. Мацагора Дата «09» октября 2020 г.




Место для отрисовки печати (подпись) лица, составившего описание местоположения границ объекта



Раздел 4
План границ объекта



Используемые условные знаки и обозначения:

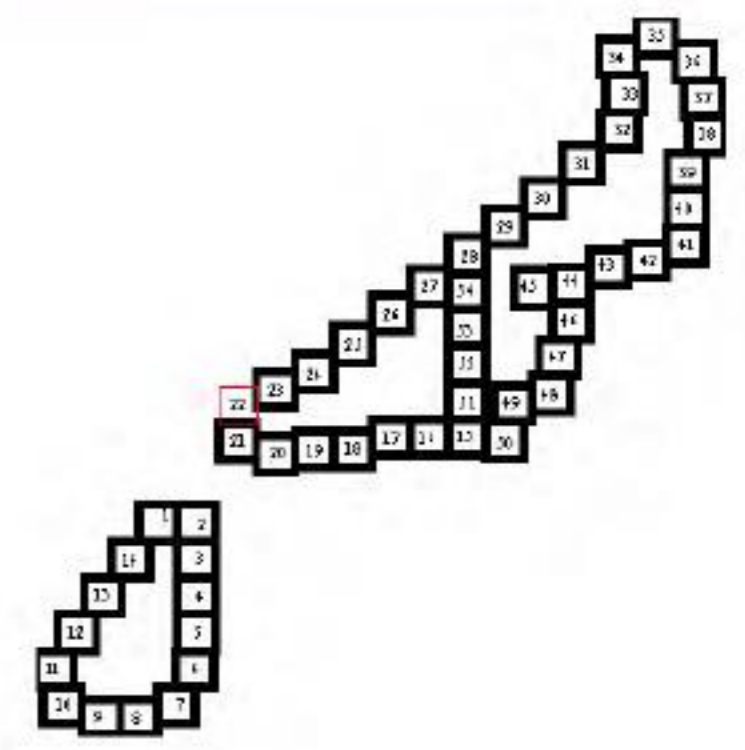
-  - граница ООПТ
-  - обозначение границы кадастрового квартала по сведениям ЕГРН
-  - граница муниципального образования

36:34:0000000 - номер кадастрового квартала по сведениям ЕГРН

городской округ город Воронеж – наименование муниципального образования

Подпись _____ / О.С. Мацагора Дата «09» октября 2020 г.




Место для отрисовки печати (подлинный) лица, составившего описание местоположения границ объекта



Раздел 4
План границ объекта



Используемые условные знаки и обозначения:

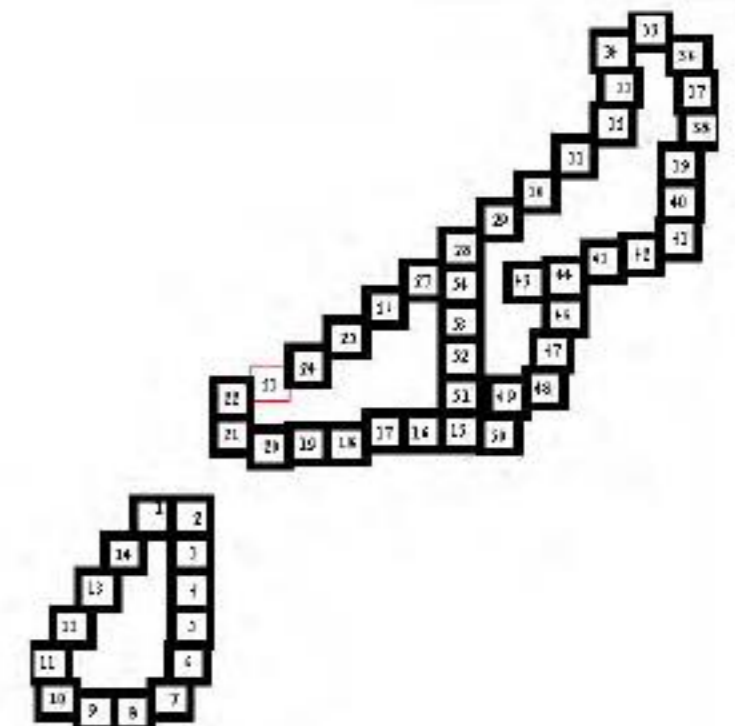
-  - граница ООПТ
-  - обозначение границы кадастрового квартала по сведениям ЕГРН
-  - граница муниципального образования

36:34:0000000 - номер кадастрового квартала по сведениям ЕГРН

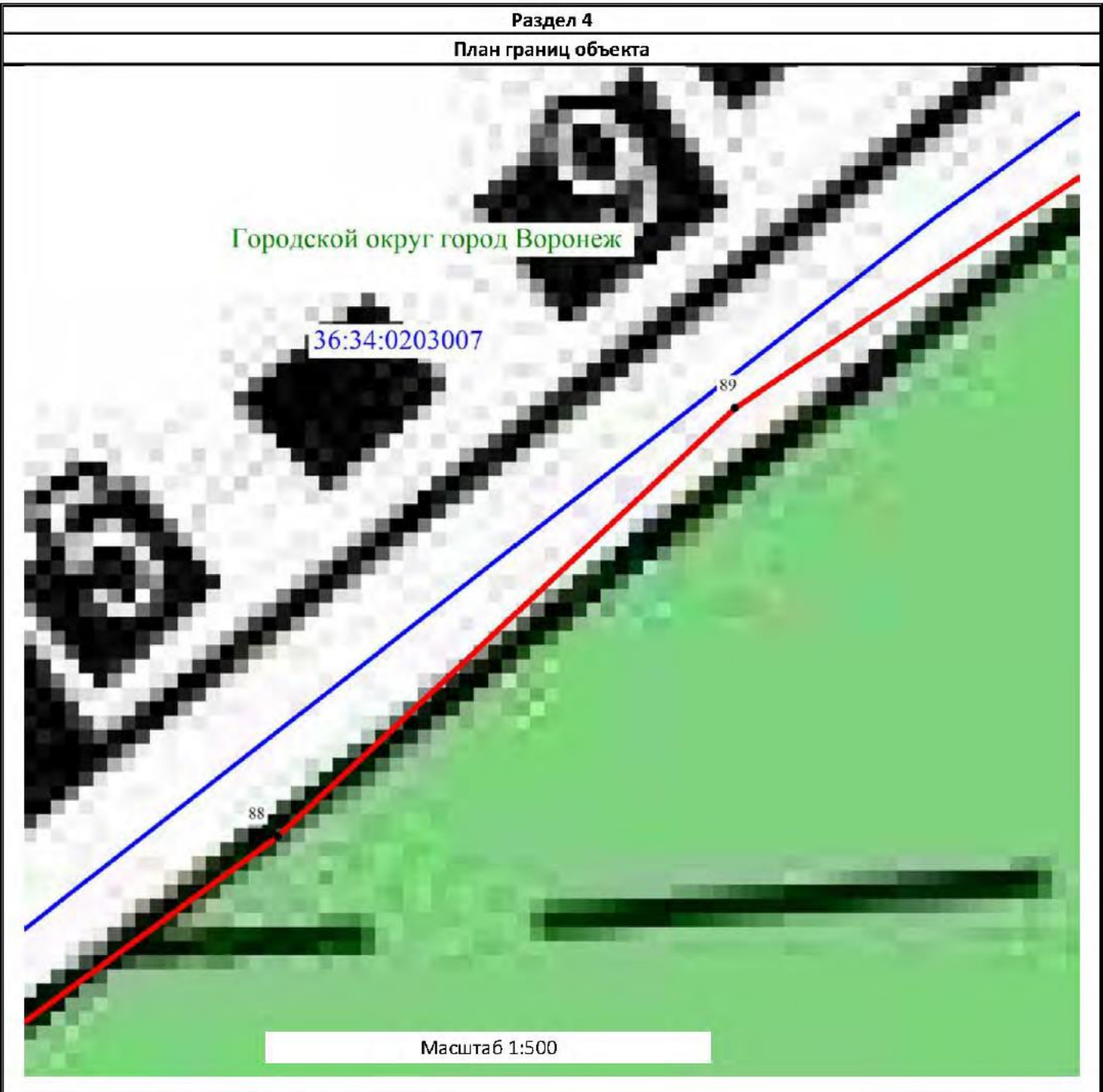
городской округ город Воронеж – наименование муниципального образования

Подпись _____ / О. С. Мацагора Дата «09» октября 2020 г.

Место для отрисовки печати (подпись) лица, составившего описание местоположения границ объекта






Раздел 4
План границ объекта



Масштаб 1:500

Используемые условные знаки и обозначения:

-  - граница ООП
-  - обозначение границы кадастрового квартала по сведениям ЕГРН
-  - граница муниципального образования

36:34:0000000 - номер кадастрового квартала по сведениям ЕГРН

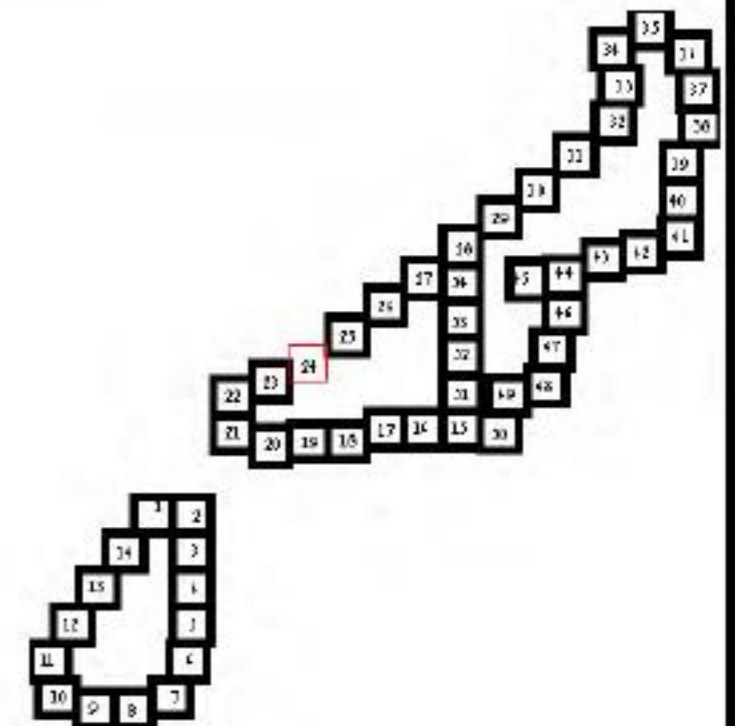
городской округ город Воронеж – наименование муниципального образования

Подпись _____

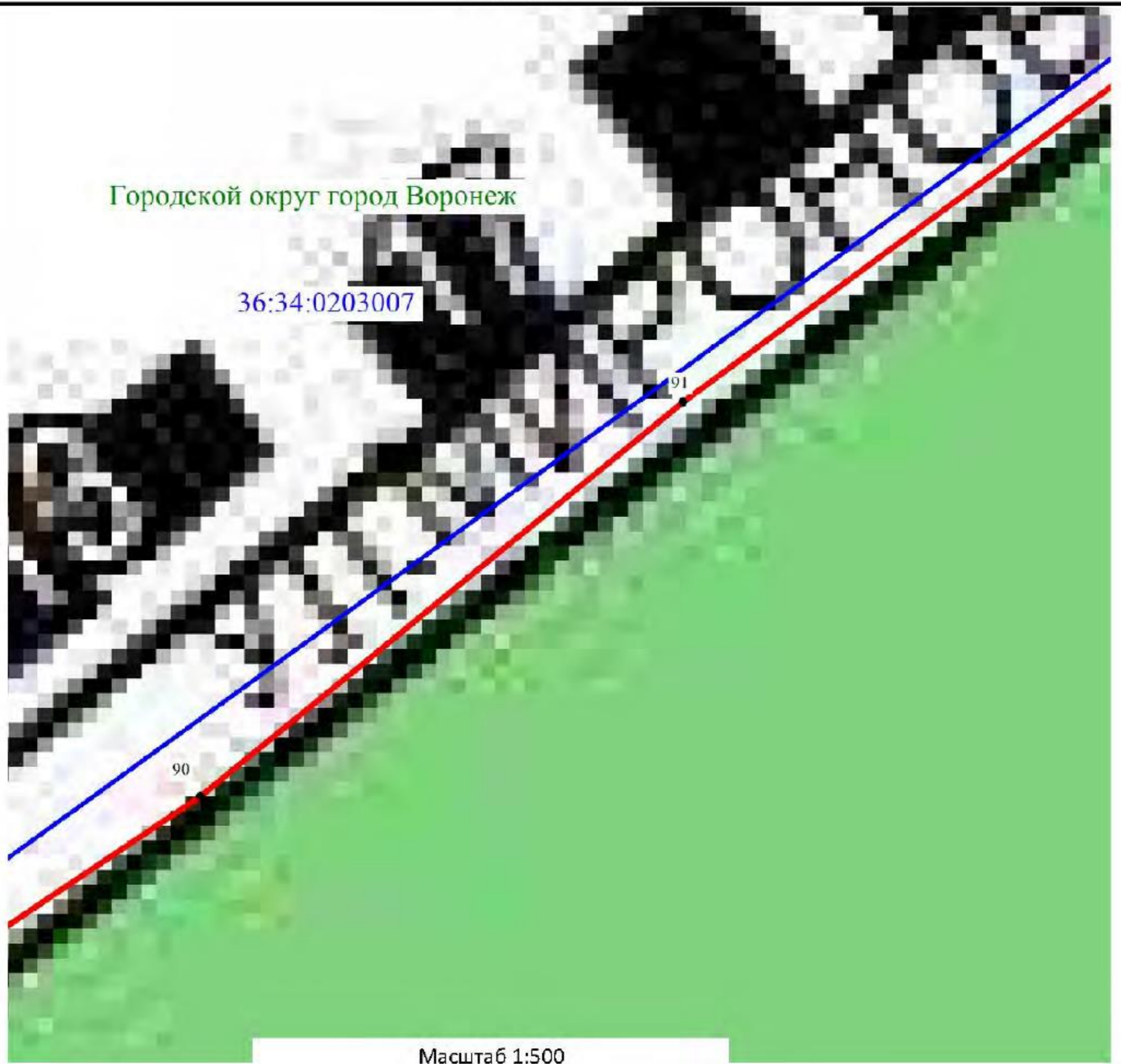


О.С. Мацагора Дата «09» октября 2020 г.

Место для отрисовки печати индивидуального лица, составившего описание местоположения границ объекта






Раздел 4
План границ объекта



Масштаб 1:500

Используемые условные знаки и обозначения:

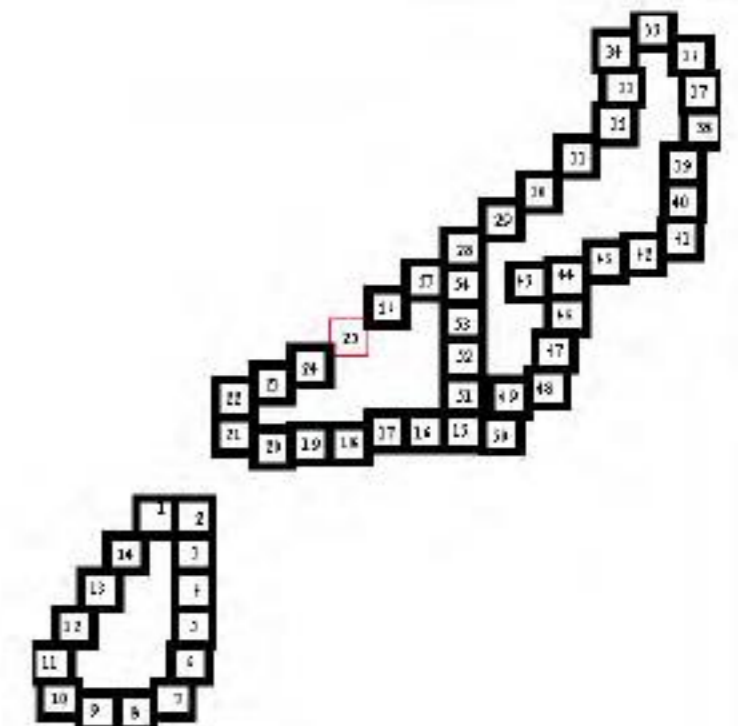
-  - граница ООП
-  - обозначение границы кадастрового квартала по сведениям ЕГРН
-  - граница муниципального образования

36:34:0000000 - номер кадастрового квартала по сведениям ЕГРН

городской округ город Воронеж – наименование муниципального образования

Подпись _____ / О. С. Мацагора Дата «09» октября 2020 г.




Место для отрисовки печати (подпись) лица, составившего описание местоположения границ объекта



Раздел 4
План границ объекта



Используемые условные знаки и обозначения:

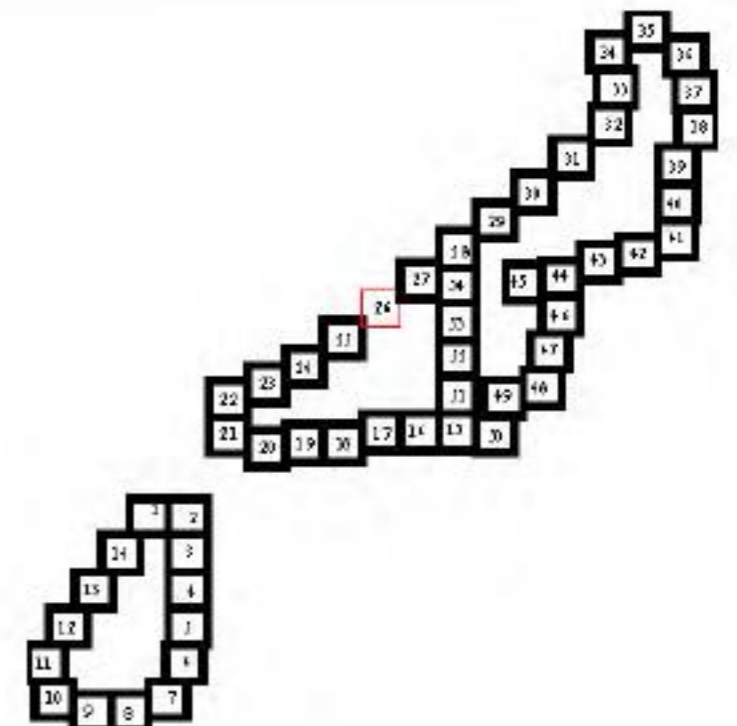
-  - граница ООП
-  - обозначение границы кадастрового квартала по сведениям ЕГРН
-  - граница муниципального образования

36:34:0000000 - номер кадастрового квартала по сведениям ЕГРН

городской округ город Воронеж – наименование муниципального образования

Подпись _____ / О.С. Мацагора Дата «09» октября 2020 г.

Место для отрисовки печати (подлинника) лица, составившего описание местоположения границ объекта






Раздел 4
План границ объекта



Масштаб 1:500

Используемые условные знаки и обозначения:

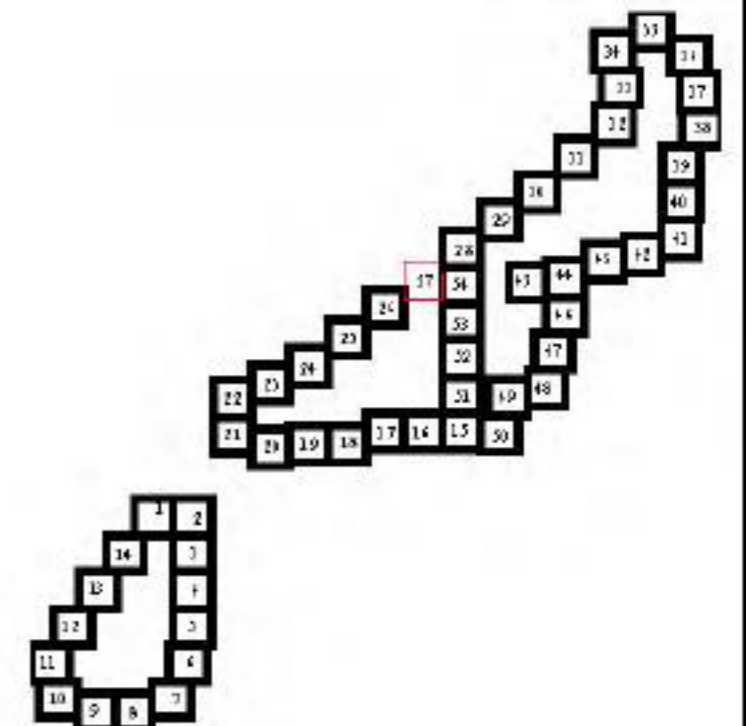
-  - граница ООПТ
-  - обозначение границы кадастрового квартала по сведениям ЕГРН
-  - граница муниципального образования

36:34:0000000 - номер кадастрового квартала по сведениям ЕГРН

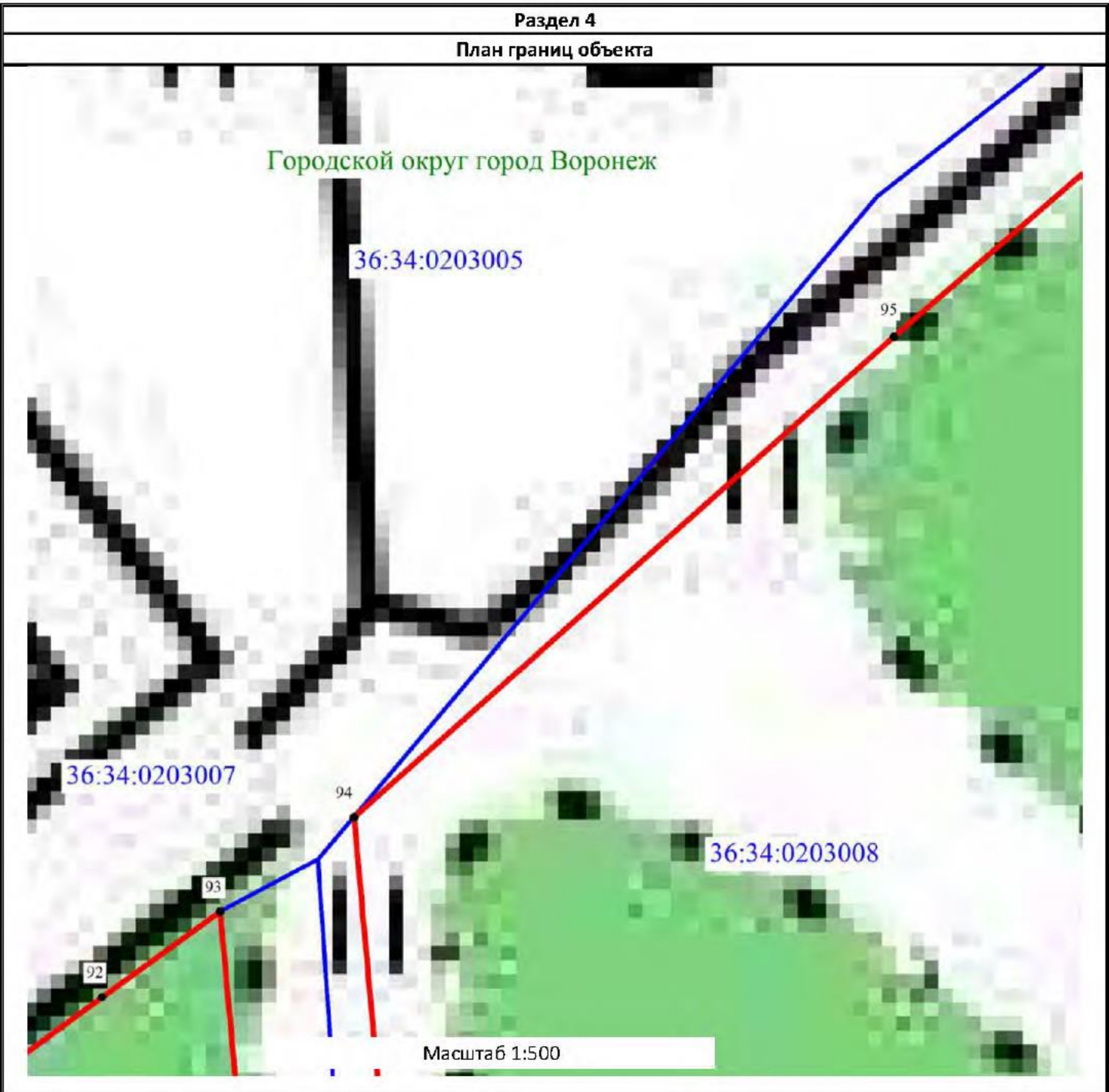
городской округ город Воронеж – наименование муниципального образования

Подпись _____ / О.С. Мацагора Дата «09» октября 2020 г.




Место для отрисовки печати (подпись) лица, составившего описание местоположения границ объекта



Раздел 4
План границ объекта



Используемые условные знаки и обозначения:

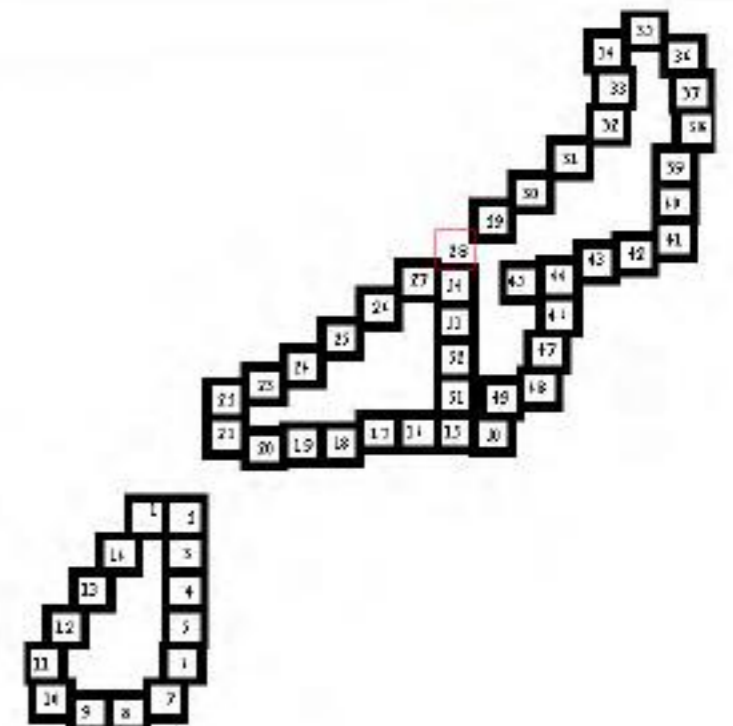
-  - граница ООПТ
-  - обозначение границы кадастрового квартала по сведениям ЕГРН
-  - граница муниципального образования

36:34:0000000 - номер кадастрового квартала по сведениям ЕГРН

городской округ город Воронеж – наименование муниципального образования

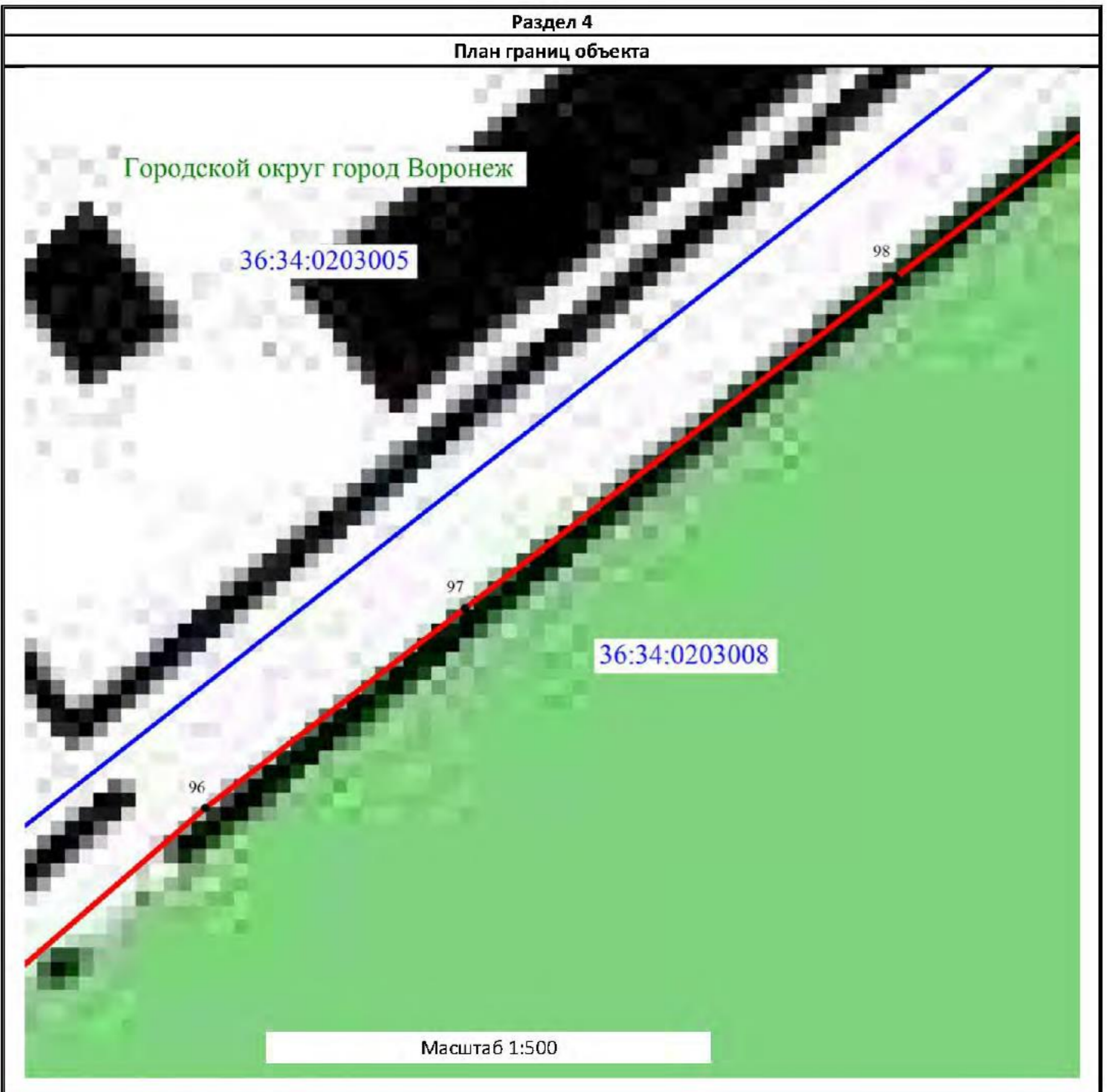
Подпись _____ / О. С. Мацагора Дата «09» октября 2020 г.

Место для описания печати (подлинника) лица, составившего описание местоположения границ объекта






Раздел 4

План границ объекта



Используемые условные знаки и обозначения:

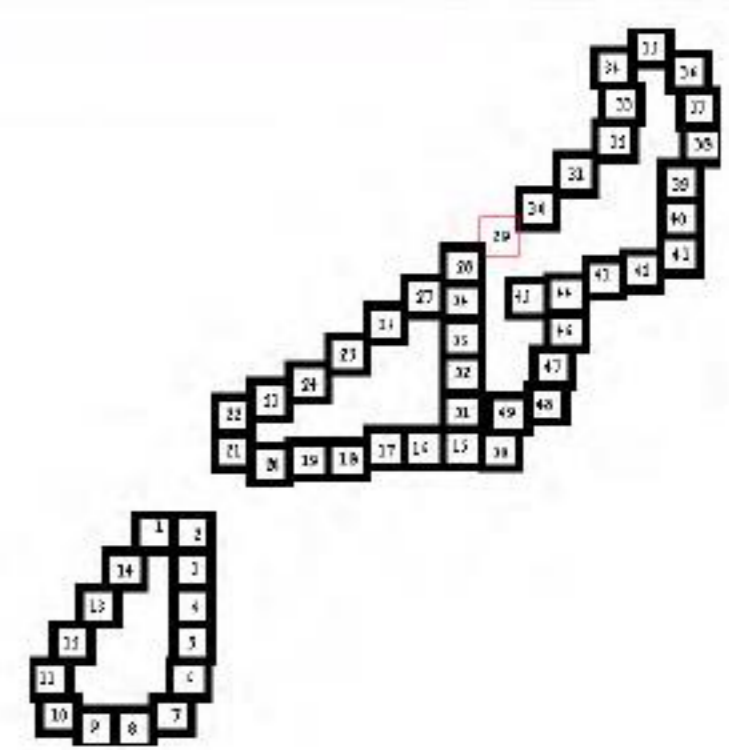
-  - граница ООПТ
-  - обозначение границы кадастрового квартала по сведениям ЕГРН
-  - граница муниципального образования

36:34:0000000 - номер кадастрового квартала по сведениям ЕГРН

городской округ город Воронеж – наименование муниципального образования

Подпись _____ Ю.С. Мацагора Дата «09» октября 2020 г.

Место для отрисовки печати (подлинный) лица, составившего описание местоположения границ объекта






Раздел 4

План границ объекта



Масштаб 1:500

Используемые условные знаки и обозначения:

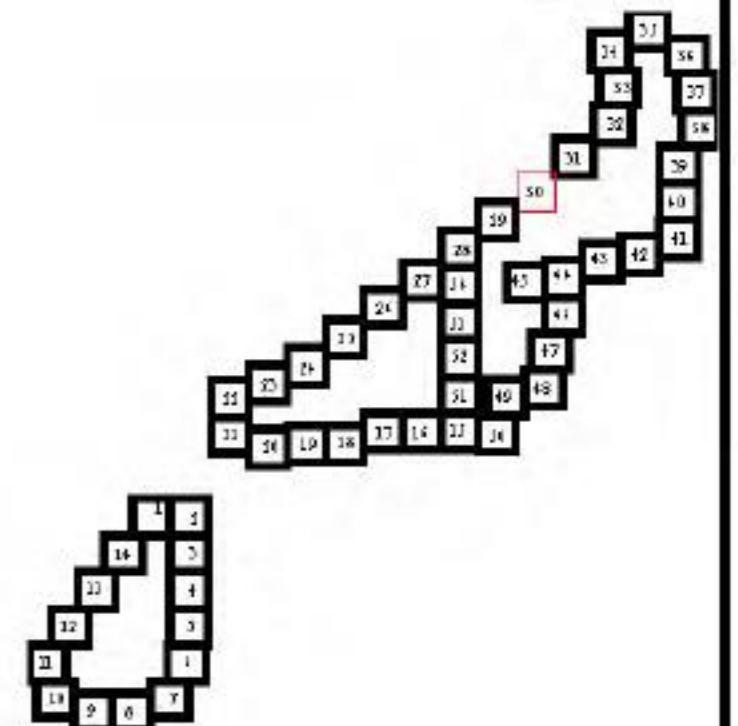
-  - граница ООПТ
-  - обозначение границы кадастрового квартала по сведениям ЕГРН
-  - граница муниципального образования

36:34:0000000 - номер кадастрового квартала по сведениям ЕГРН

городской округ город Воронеж – наименование муниципального образования

Подпись _____ / О.С. Мацагора Дата «09» октября 2020 г.




Место для отрисовки печати (подпись) лица, составившего описание местоположения границ объекта



Раздел 4
План границ объекта



Используемые условные знаки и обозначения:

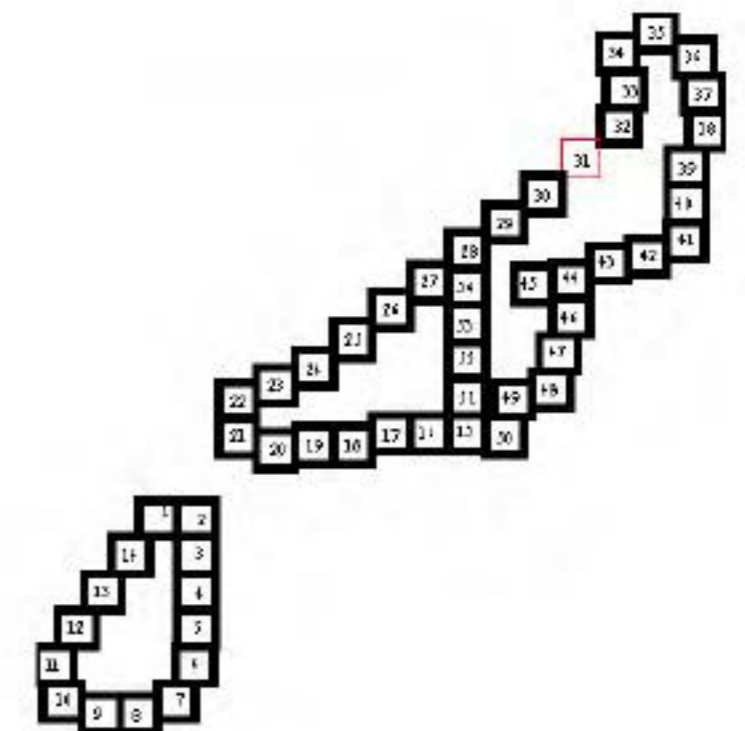
-  - граница ООПТ
-  - обозначение границы кадастрового квартала по сведениям ЕГРН
-  - граница муниципального образования

36:34:0000000 - номер кадастрового квартала по сведениям ЕГРН

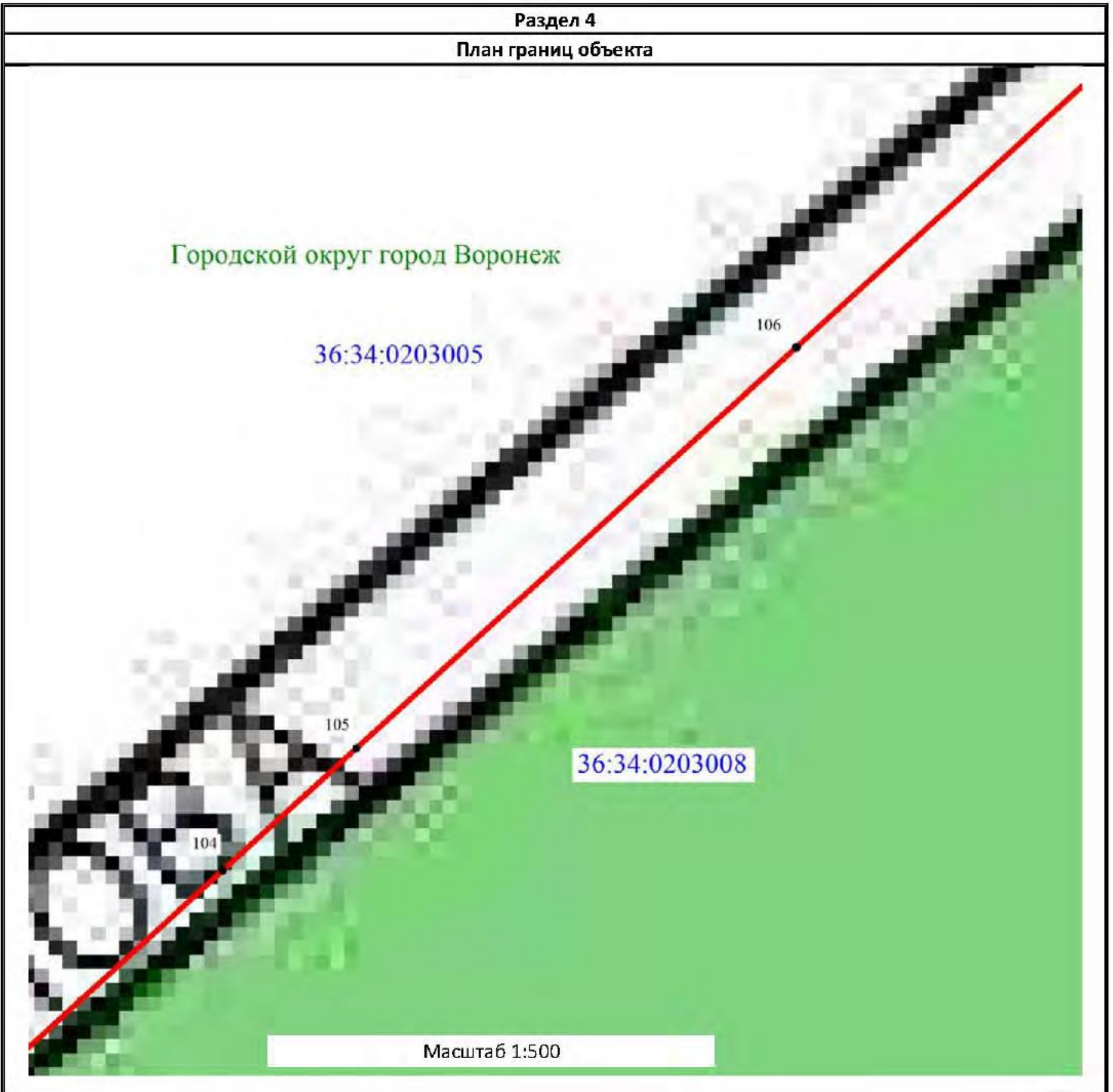
городской округ город Воронеж – наименование муниципального образования

Подпись _____ / О.С. Мацагора Дата «09» октября 2020 г.




Место для отрисовки печати (подпись) лица, составившего описание местоположения границ объекта



Раздел 4
План границ объекта



Используемые условные знаки и обозначения:


-  - граница ООПТ
-  - обозначение границы кадастрового квартала по сведениям ЕГРН
-  - граница муниципального образования

36:34:0000000 - номер кадастрового квартала по сведениям ЕГРН

городской округ город Воронеж – наименование муниципального образования

Подпись _____ / О.С. Мацагора Дата «09» октября 2020 г.




Место для отрисовки печати (подпись) лица, составившего описание местоположения границ объекта



Раздел 4
План границ объекта

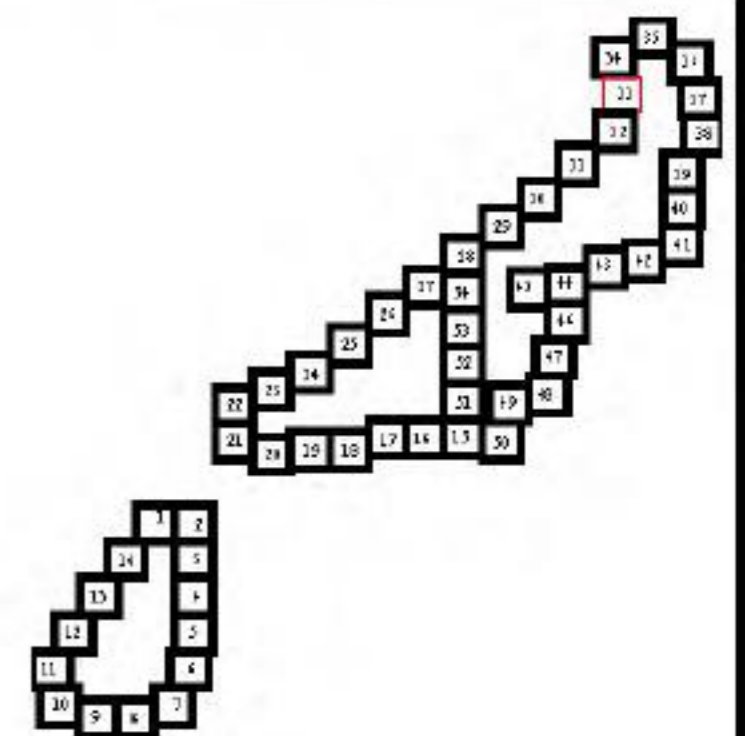


Используемые условные знаки и обозначения:

-  - граница ООПТ
-  - обозначение границы кадастрового квартала по сведениям ЕГРН
-  - граница муниципального образования
- 36:34:0000000** - номер кадастрового квартала по сведениям ЕГРН
- городской округ город Воронеж – наименование муниципального образования

Подпись _____ / О. С. Мацагора Дата «09» октября 2020 г.

Место для оптического сканирования лица, составившего описание местоположения границ объекта






Раздел 4
План границ объекта



Масштаб 1:500

Используемые условные знаки и обозначения:

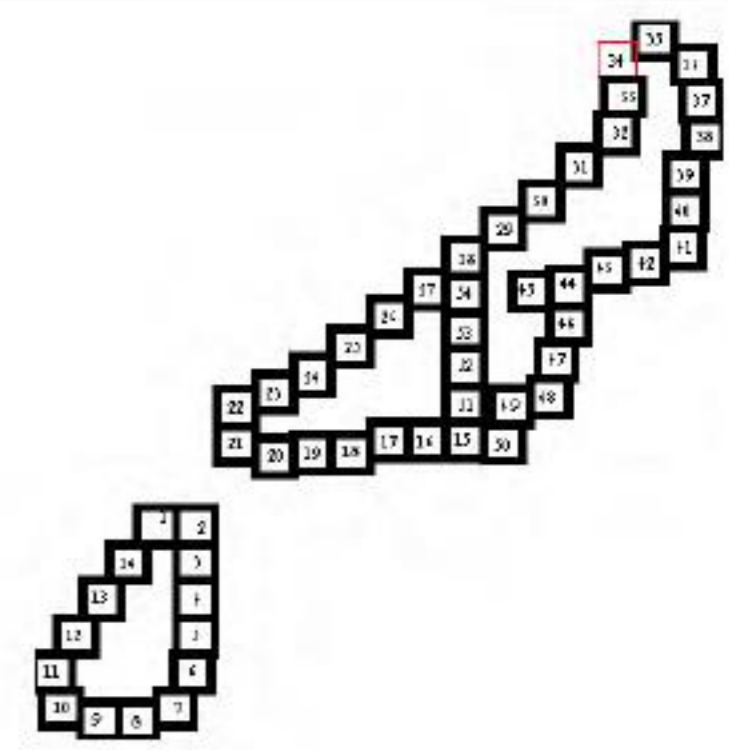
-  - граница ООПТ
-  - обозначение границы кадастрового квартала по сведениям ЕГРН
-  - граница муниципального образования

36:34:0000000 - номер кадастрового квартала по сведениям ЕГРН

городской округ город Воронеж – наименование муниципального образования

Подпись _____ / О.С. Мацагора Дата «09» октября 2020 г.




Место для отрисовки печати (подпись и печать) лица, составившего описание местоположения границ объекта



Раздел 4
План границ объекта



Используемые условные знаки и обозначения:

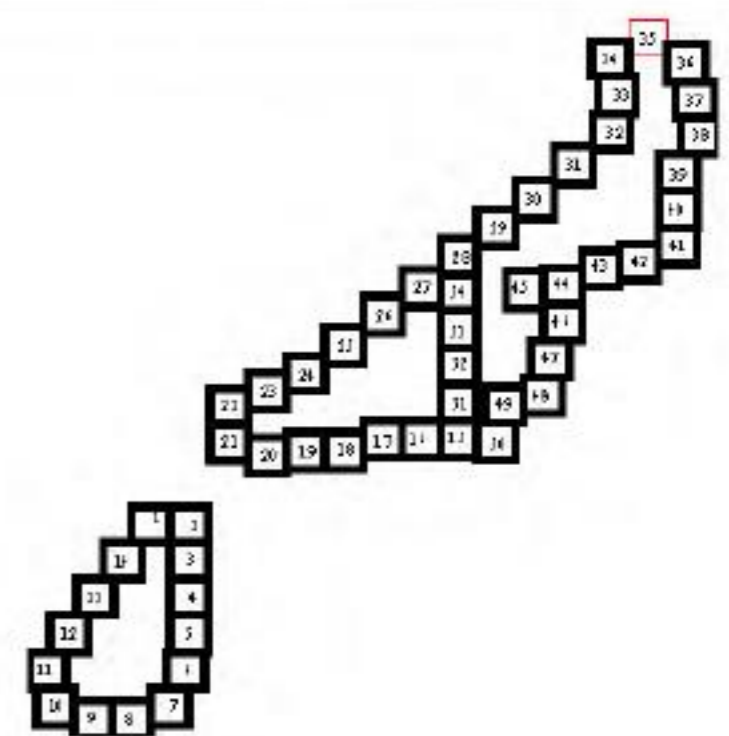
-  - граница ООПТ
-  - обозначение границы кадастрового квартала по сведениям ЕГРН
-  - граница муниципального образования

36:34:0000000 - номер кадастрового квартала по сведениям ЕГРН

городской округ город Воронеж – наименование муниципального образования

Подпись _____ / О.С. Мацагора Дата «09» октября 2020 г.

Место для описания печати (подлинный) лица, составившего описание местоположения границ






Раздел 4
План границ объекта



Масштаб 1:500

Используемые условные знаки и обозначения:

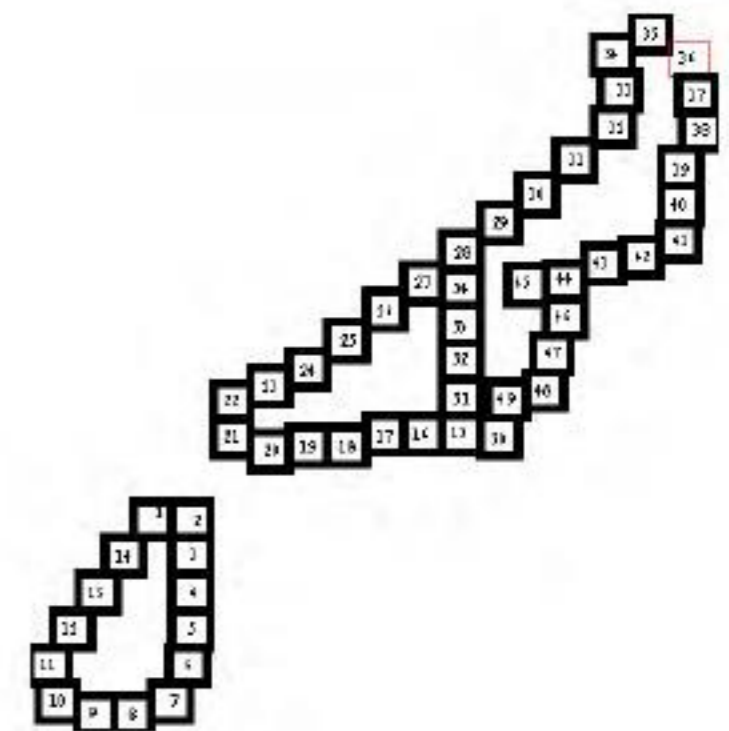
-  - граница ООПТ
-  - обозначение границы кадастрового квартала по сведениям ЕГРН
-  - граница муниципального образования

36:34:0000000 - номер кадастрового квартала по сведениям ЕГРН

городской округ город Воронеж – наименование муниципального образования

Подпись _____ / О.С. Мацагора Дата «09» октября 2020 г.




Место для отрисовки печати (подпись) лица, составившего описание местоположения границ объекта



Раздел 4
План границ объекта



Используемые условные знаки и обозначения:

-  - граница ООП
-  - обозначение границы кадастрового квартала по сведениям ЕГРН
-  - граница муниципального образования

36:34:0000000 - номер кадастрового квартала по сведениям ЕГРН

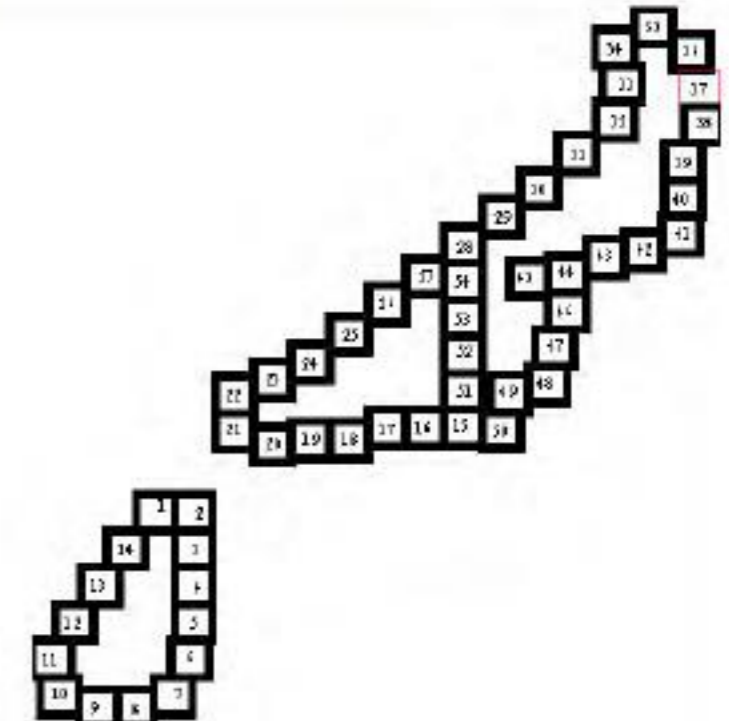
городской округ город Воронеж – наименование муниципального образования

Подпись



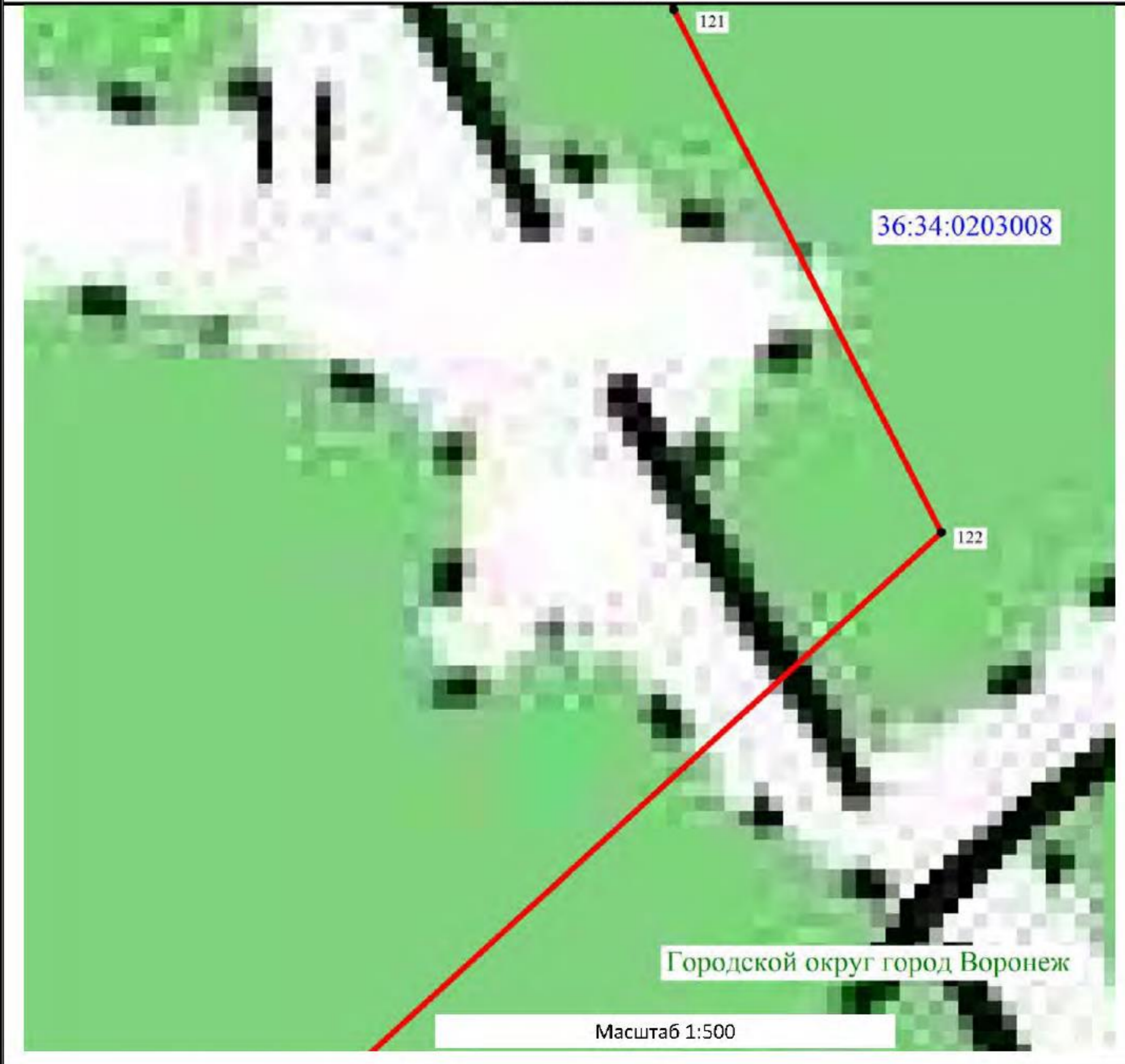
Ю. С. Мацагора Дата «09» октября 2020 г.

Место для отрисовки печати индивидуального лица, составившего описание местоположения границ объекта






Раздел 4

План границ объекта



Используемые условные знаки и обозначения:

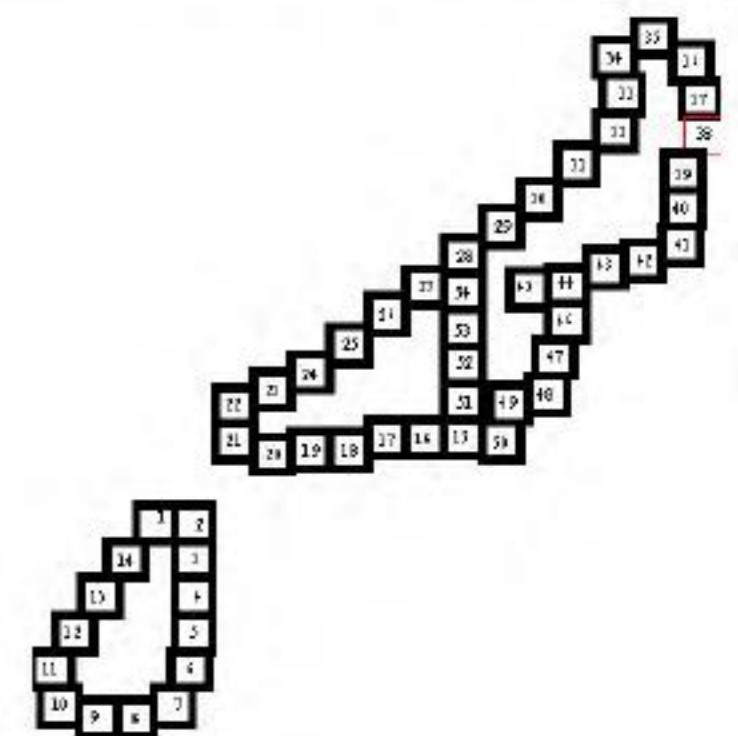
-  - граница ООПТ
-  - обозначение границы кадастрового квартала по сведениям ЕГРН
-  - граница муниципального образования

36:34:0000000 - номер кадастрового квартала по сведениям ЕГРН

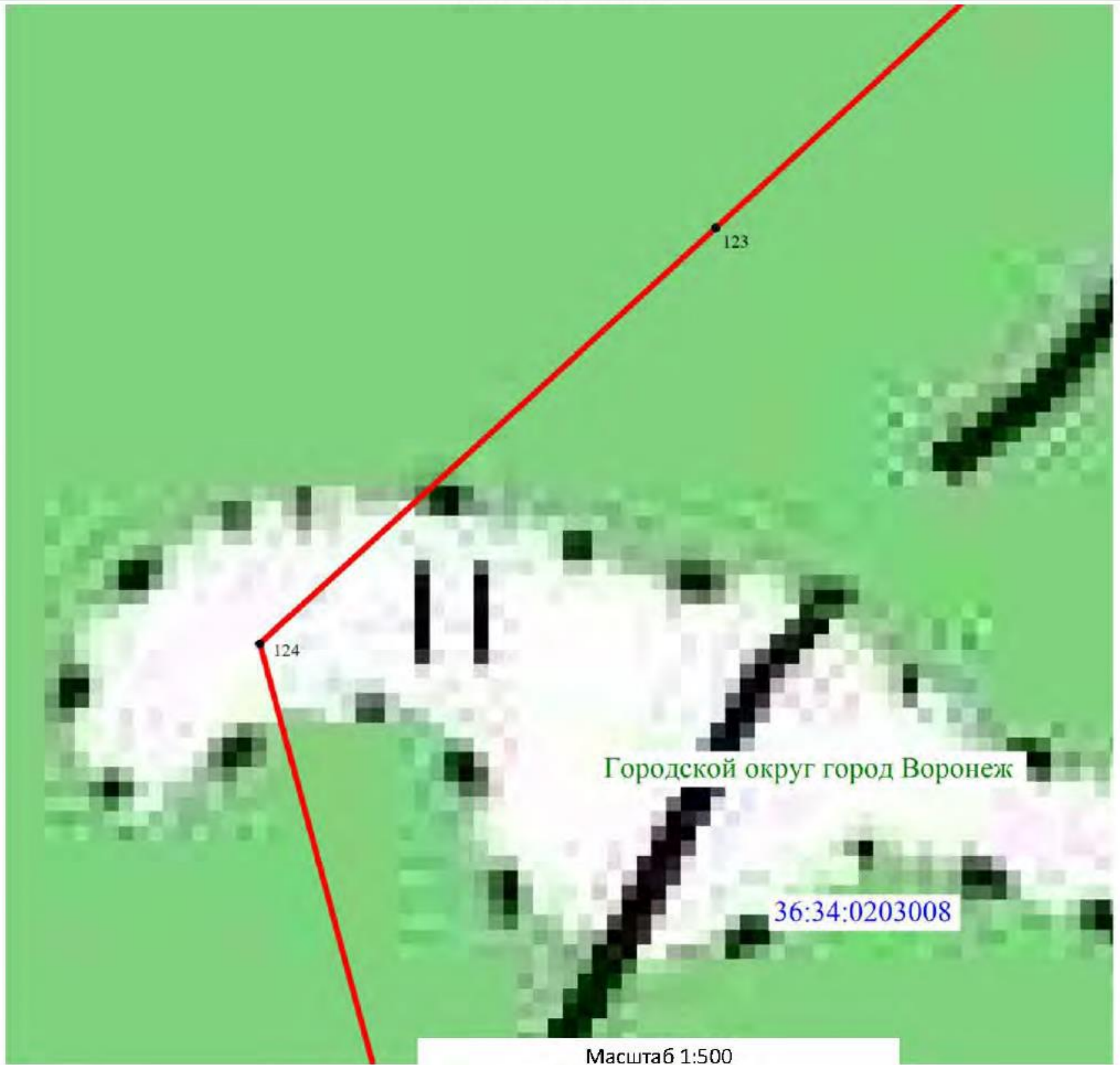
городской округ город Воронеж – наименование муниципального образования

Подпись  О.С. Мацагора Дата «09» октября 2020 г.




Место для отиска печати (подлинный) лица, составившего описание местоположения границ объекта



Раздел 4
План границ объекта



Используемые условные знаки и обозначения:

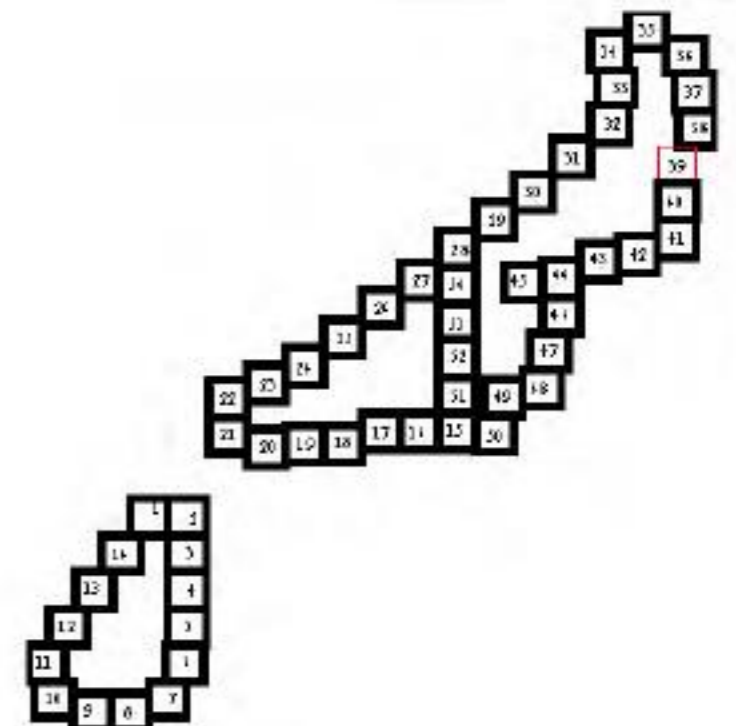
-  - граница ООПТ
-  - обозначение границы кадастрового квартала по сведениям ЕГРН
-  - граница муниципального образования

36:34:0000000 - номер кадастрового квартала по сведениям ЕГРН

городской округ город Воронеж – наименование муниципального образования

Подпись _____ / О. С. Мацагора Дата «09» октября 2020 г.




Место для отрисовки печати (подпись) лица, составившего описание местоположения границ объекта



Раздел 4
План границ объекта




Используемые условные знаки и обозначения:

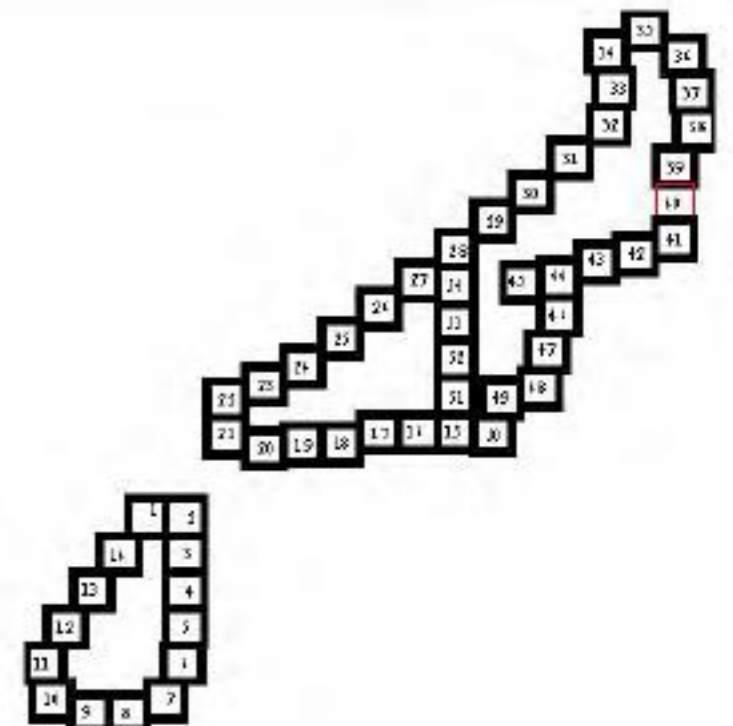
-  - граница ООПТ
-  - обозначение границы кадастрового квартала по сведениям ЕГРН
-  - граница муниципального образования

36:34:0000000 - номер кадастрового квартала по сведениям ЕГРН

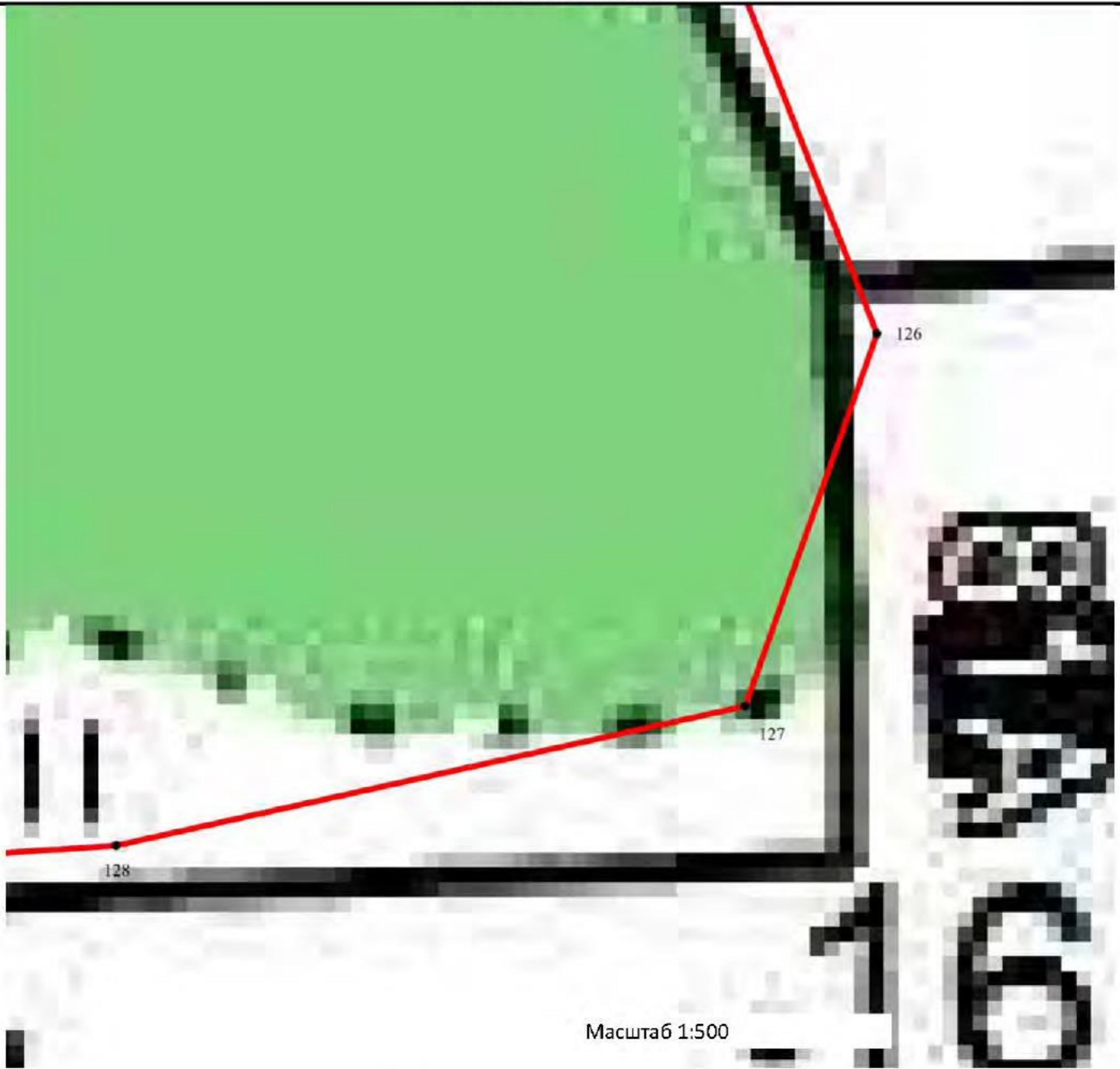
городской округ город Воронеж – наименование муниципального образования

Подпись  О.С. Мацагора Дата «09» октября 2020 г.




Место для описания печати (подпись лица, составившего описание местоположения границ объекта)



Раздел 4
План границ объекта



Используемые условные знаки и обозначения:


-  - граница ООПТ
-  - обозначение границы кадастрового квартала по сведениям ЕГРН
-  - граница муниципального образования

36:34:0000000 - номер кадастрового квартала по сведениям ЕГРН

городской округ город Воронеж – наименование муниципального образования

Подпись _____ / О.С. Мацагора Дата «09» октября 2020 г.




Место для отиска печати (подлинный) лица, составившего описание местоположения границ объекта



Раздел 4
План границ объекта



Используемые условные знаки и обозначения:

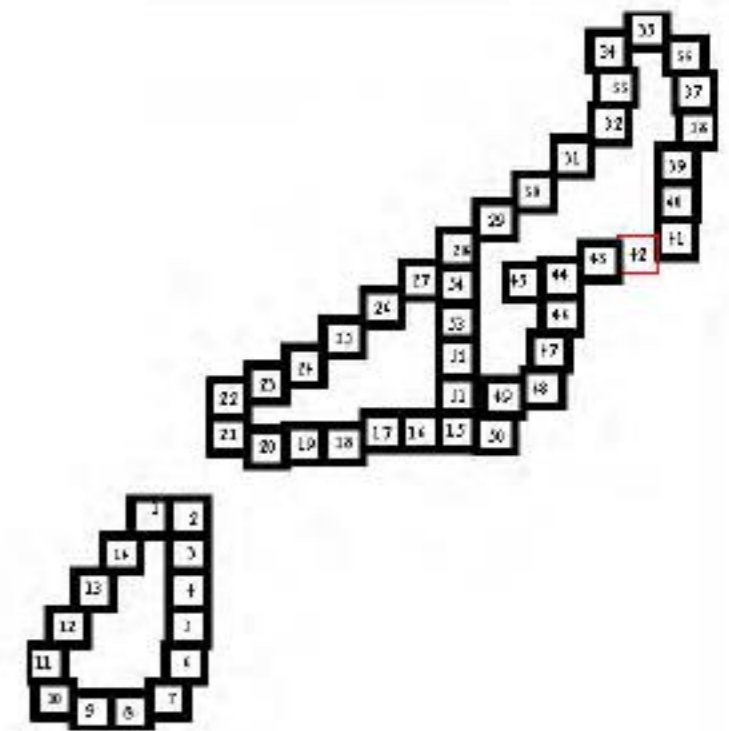
-  - граница ООПТ
-  - обозначение границы кадастрового квартала по сведениям ЕГРН
-  - граница муниципального образования

36:34:0000000 - номер кадастрового квартала по сведениям ЕГРН

городской округ город Воронеж – наименование муниципального образования

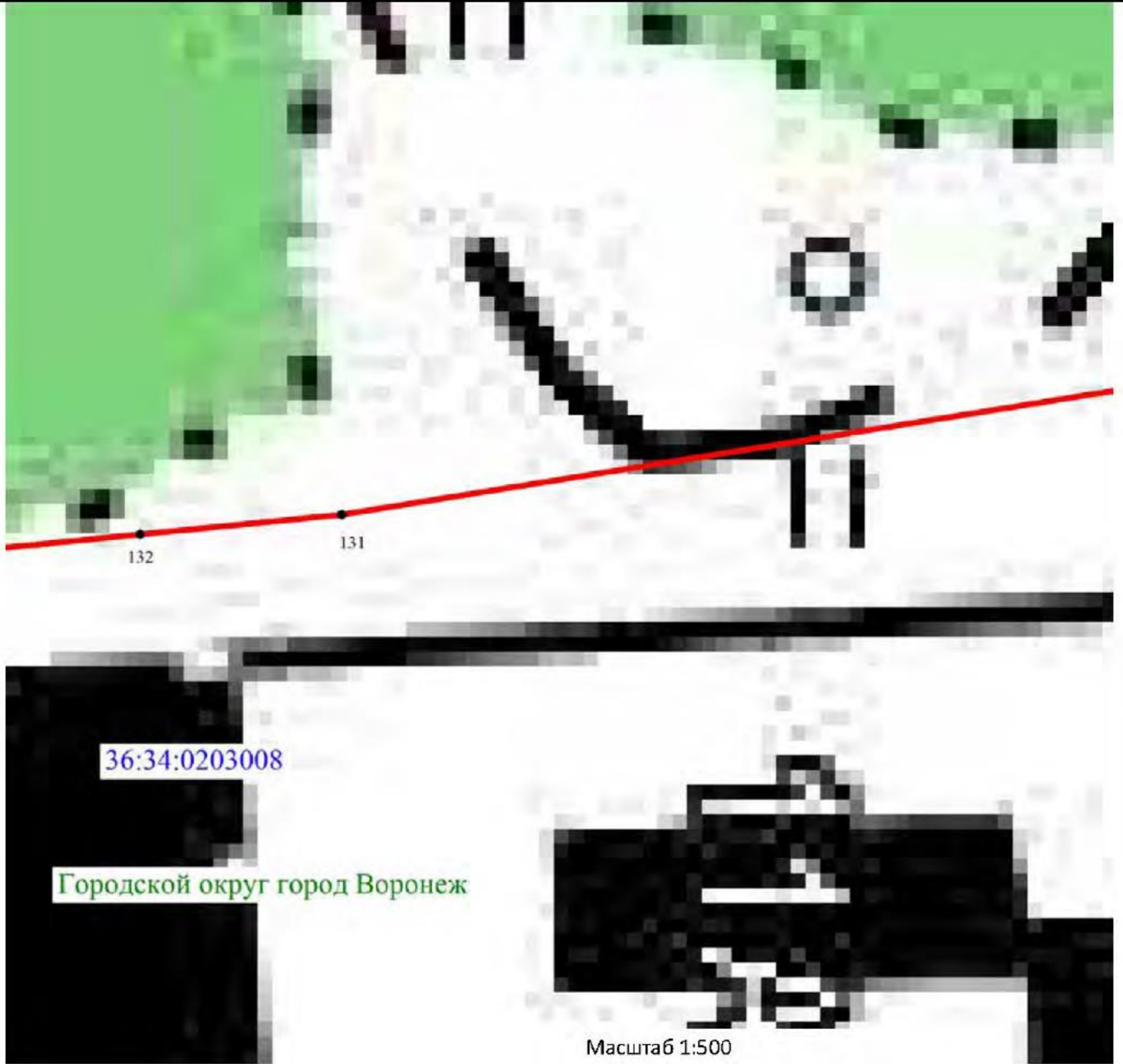
Подпись _____ / О.С. Мацагора Дата «09» октября 2020 г.

Место для отрисовки печати (подпись) лица, составившего описание местоположения границ объекта






Раздел 4

План границ объекта



Используемые условные знаки и обозначения:

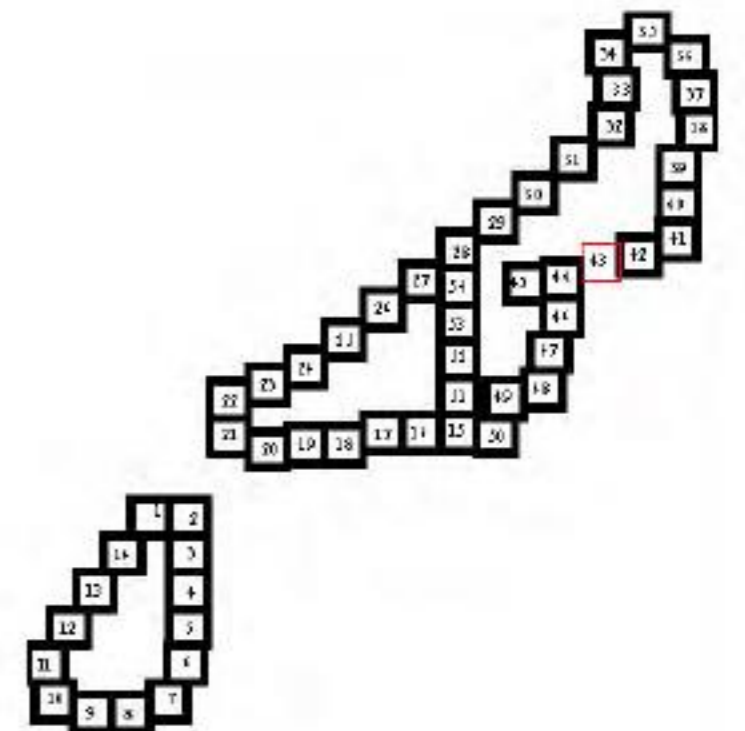
-  - граница ООП
-  - обозначение границы кадастрового квартала по сведениям ЕГРН
-  - граница муниципального образования

36:34:0000000 - номер кадастрового квартала по сведениям ЕГРН

городской округ город Воронеж – наименование муниципального образования

Подпись _____ / О.С. Мацагора Дата «09» октября 2020 г.




Место для отрисовки печати (подпись) лица, составившего описание местоположения границ объекта



Раздел 4
План границ объекта



Используемые условные знаки и обозначения:

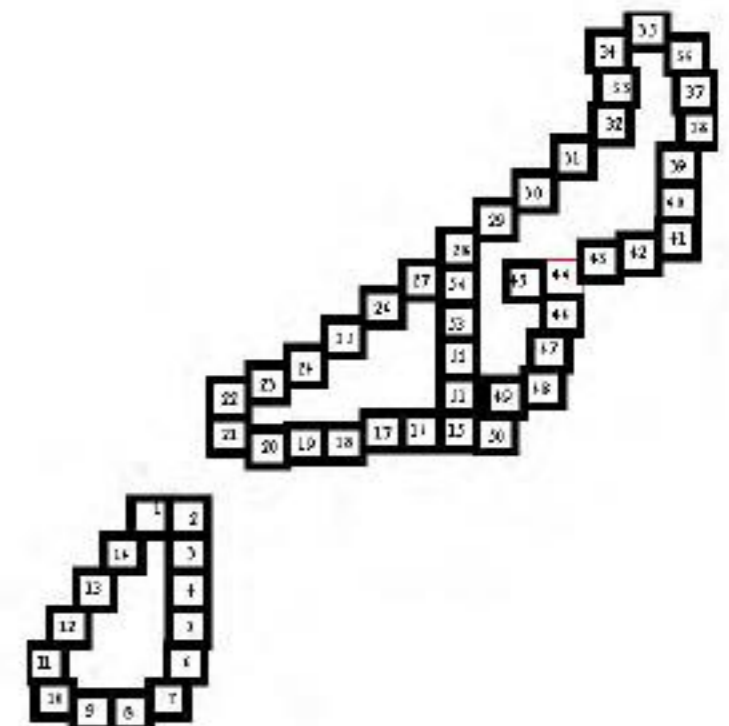
-  - граница ООП
-  - обозначение границы кадастрового квартала по сведениям ЕГРН
-  - граница муниципального образования

36:34:0000000 - номер кадастрового квартала по сведениям ЕГРН


городской округ город Воронеж – наименование муниципального образования

Подпись _____ / О.С. Мацагора Дата «09» октября 2020 г.




Место для отрисовки печати (подпись) лица, составившего описание местоположения границ объекта



Раздел 4
План границ объекта



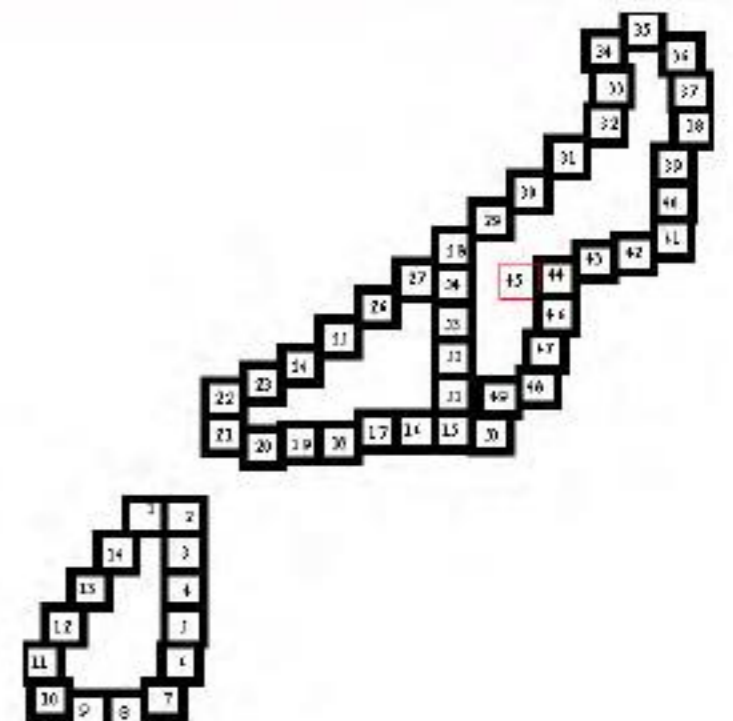
Используемые условные знаки и обозначения:

-  - граница ООПТ
-  - обозначение границы кадастрового квартала по сведениям ЕГРН
-  - граница муниципального образования

36:34:0000000 - номер кадастрового квартала по сведениям ЕГРН

городской округ город Воронеж – наименование муниципального образования




Подпись _____ / О.С. Мацагора Дата «09» октября 2020 г.



Раздел 4
План границ объекта



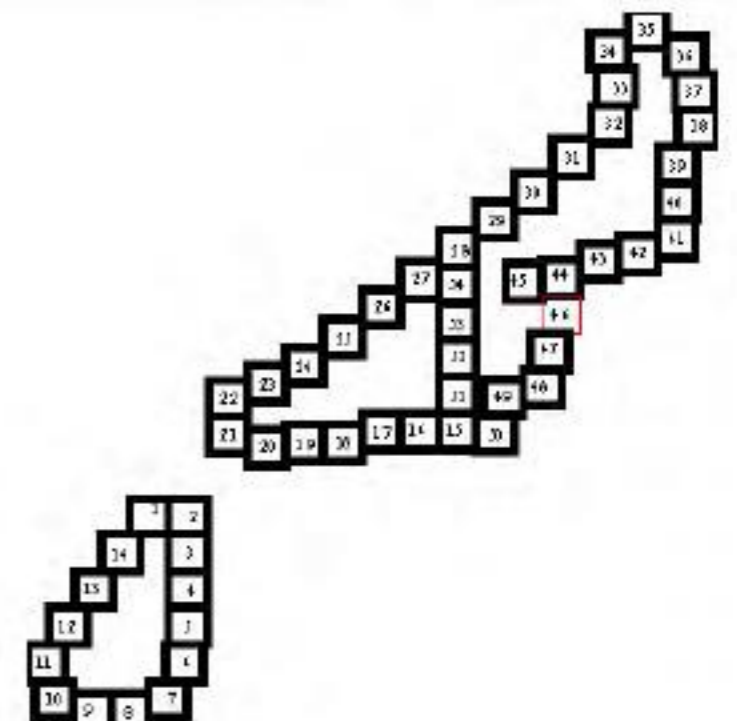
Используемые условные знаки и обозначения:

-  - граница ООПТ
-  - обозначение границы кадастрового квартала по сведениям ЕГРН
-  - граница муниципального образования

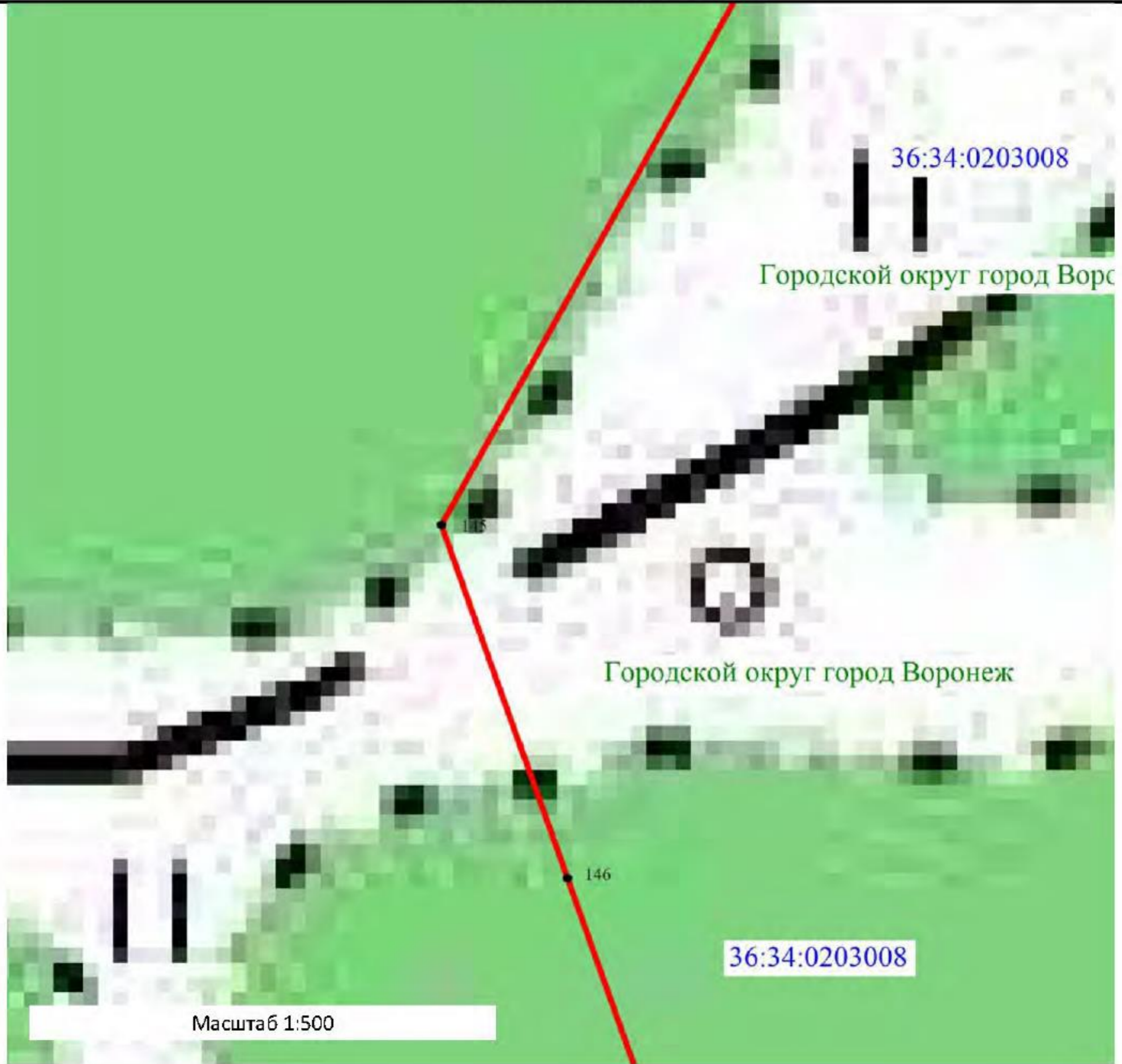
36:34:0000000 - номер кадастрового квартала по сведениям ЕГРН

городской округ город Воронеж – наименование муниципального образования




Подпись _____ / О.С. Мацагора Дата «09» октября 2020 г.



Раздел 4
План границ объекта



Используемые условные знаки и обозначения:

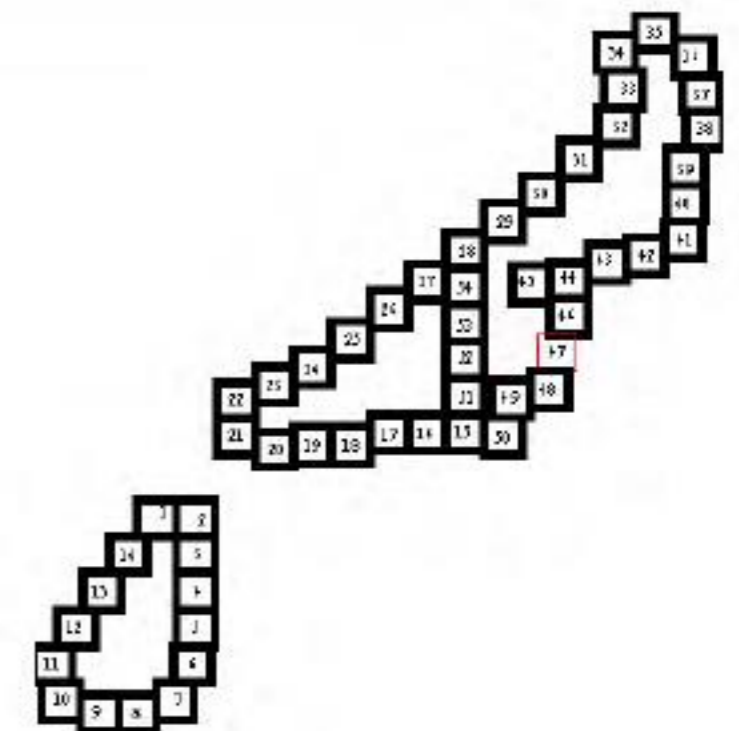
-  - граница ООПТ
-  - обозначение границы кадастрового квартала по сведениям ЕГРН
-  - граница муниципального образования

36:34:0000000 - номер кадастрового квартала по сведениям ЕГРН


городской округ город Воронеж – наименование муниципального образования

Подпись  О.С. Мацагора Дата «09» октября 2020 г.




Место для отрисовки печати (подлинный) лица, составившего описание местоположения границ объекта



Раздел 4
План границ объекта



Используемые условные знаки и обозначения:

-  - граница ООПТ
-  - обозначение границы кадастрового квартала по сведениям ЕГРН
-  - граница муниципального образования

36:34:0000000 - номер кадастрового квартала по сведениям ЕГРН

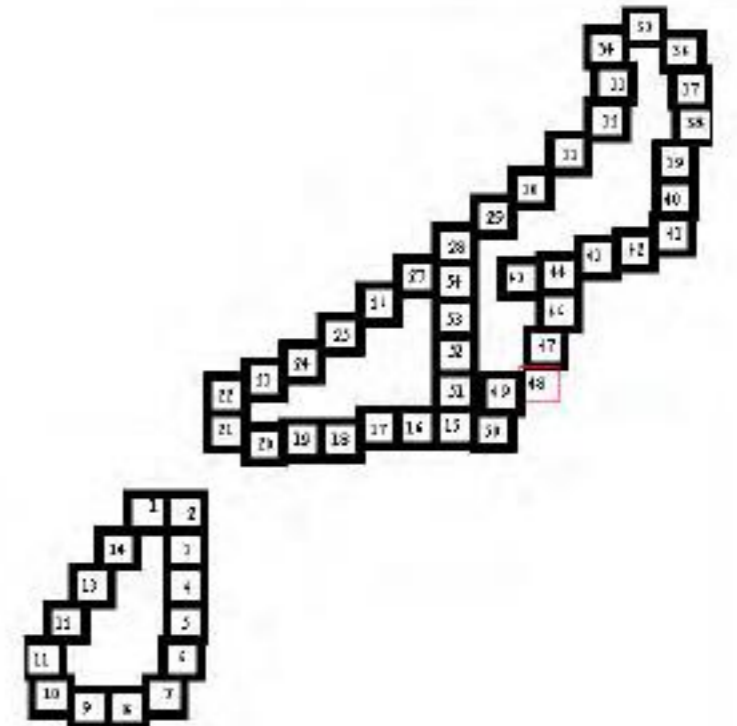
городской округ город Воронеж – наименование муниципального образования

Подпись




Ю.С. Мацагора Дата «09» октября 2020 г.




Место для отрисовки печати индивидуального лица, составившего описание местоположения границ объекта



Раздел 4
План границ объекта



Используемые условные знаки и обозначения:

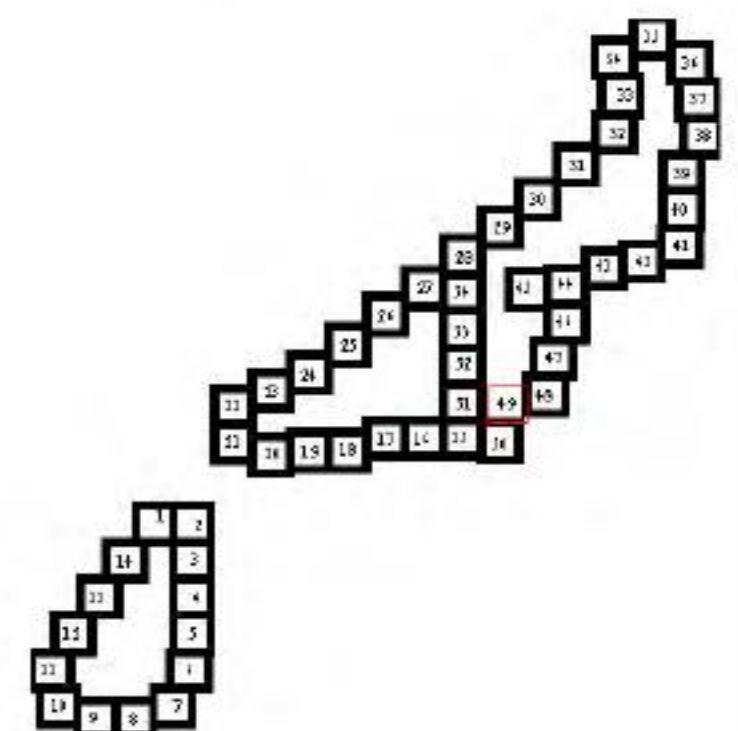
-  - граница ООПТ
-  - обозначение границы кадастрового квартала по сведениям ЕГРН
-  - граница муниципального образования

36:34:0000000 - номер кадастрового квартала по сведениям ЕГРН

городской округ город Воронеж – наименование муниципального образования


Подпись _____ / О. С. Мацагора Дата «09» октября 2020 г.

Место для оптического сканирования лица, составившего описание местоположения границ объекта






Раздел 4

План границ объекта



Масштаб 1:500

Используемые условные знаки и обозначения:

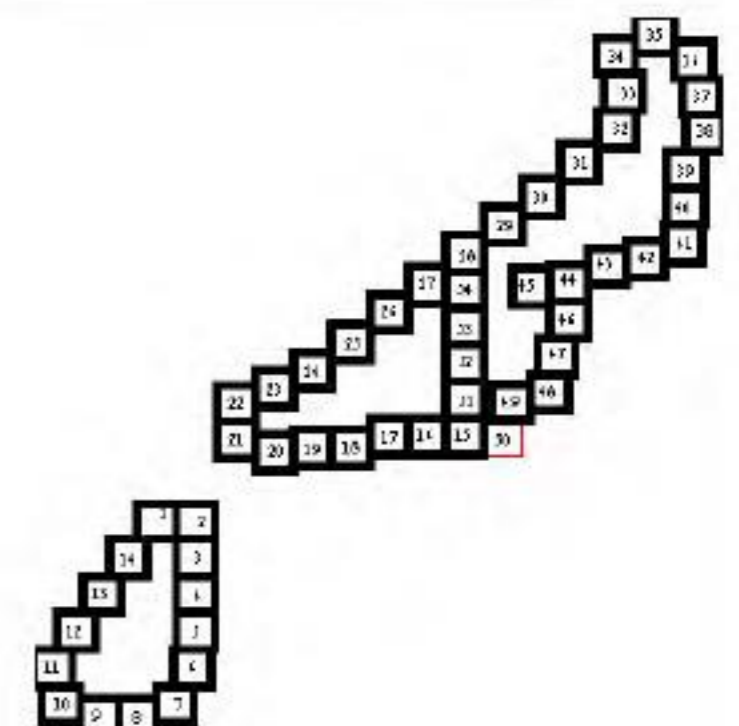
-  - граница ООПТ
-  - обозначение границы кадастрового квартала по сведениям ЕГРН
-  - граница муниципального образования

36:34:0000000 - номер кадастрового квартала по сведениям ЕГРН

городской округ город Воронеж – наименование муниципального образования

Подпись _____ / О.С. Мацагора Дата «09» октября 2020 г.

Место для отрисовки печати (физического) лица, составившего описание местоположения границ объекта






Раздел 4

План границ объекта



Масштаб 1:500

Используемые условные знаки и обозначения:

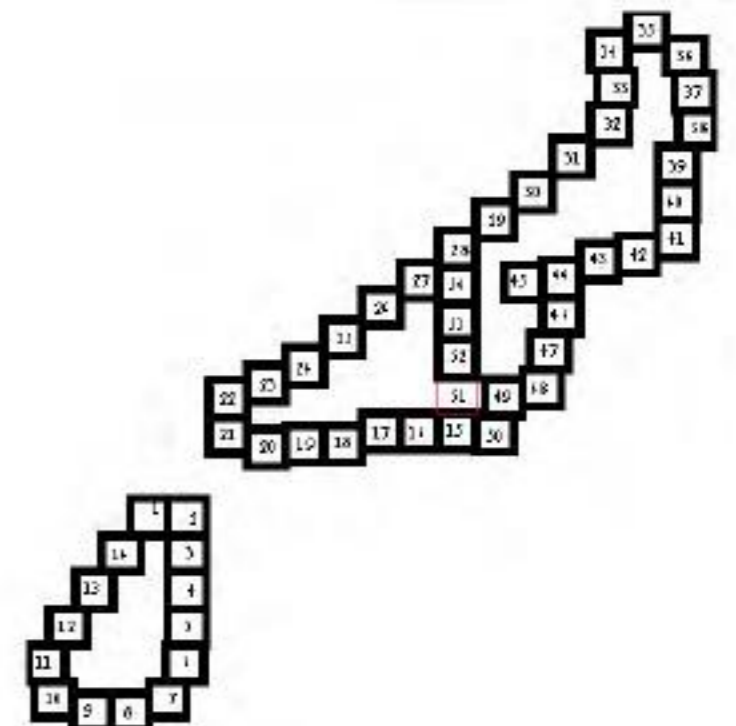
-  - граница ООП
-  - обозначение границы кадастрового квартала по сведениям ЕГРН
-  - граница муниципального образования

36:34:0000000 - номер кадастрового квартала по сведениям ЕГРН

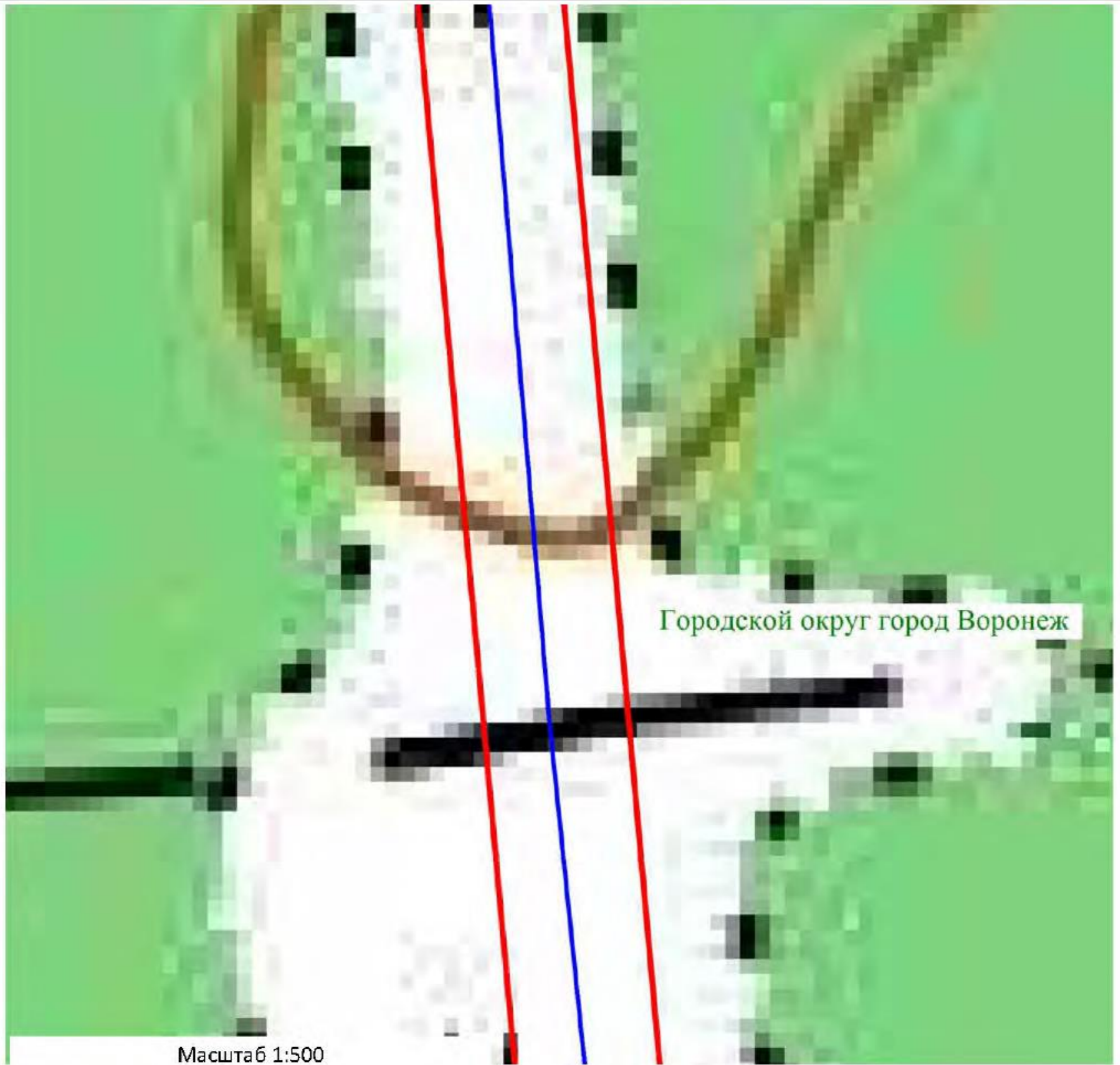
городской округ город Воронеж – наименование муниципального образования

Подпись _____ / О.С. Мацагора Дата «09» октября 2020 г.

Место для отрисовки печати (подпись) лица, составившего описание местоположения границ






Раздел 4
План границ объекта



Масштаб 1:500

Используемые условные знаки и обозначения:

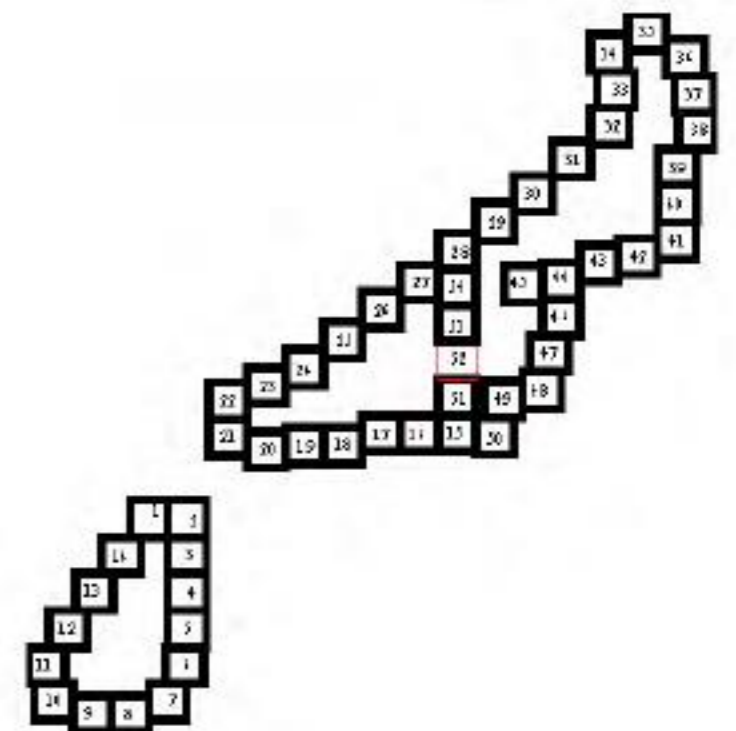
-  - граница ООП
-  - обозначение границы кадастрового квартала по сведениям ЕГРН
-  - граница муниципального образования

36:34:0000000 - номер кадастрового квартала по сведениям ЕГРН

городской округ город Воронеж – наименование муниципального образования

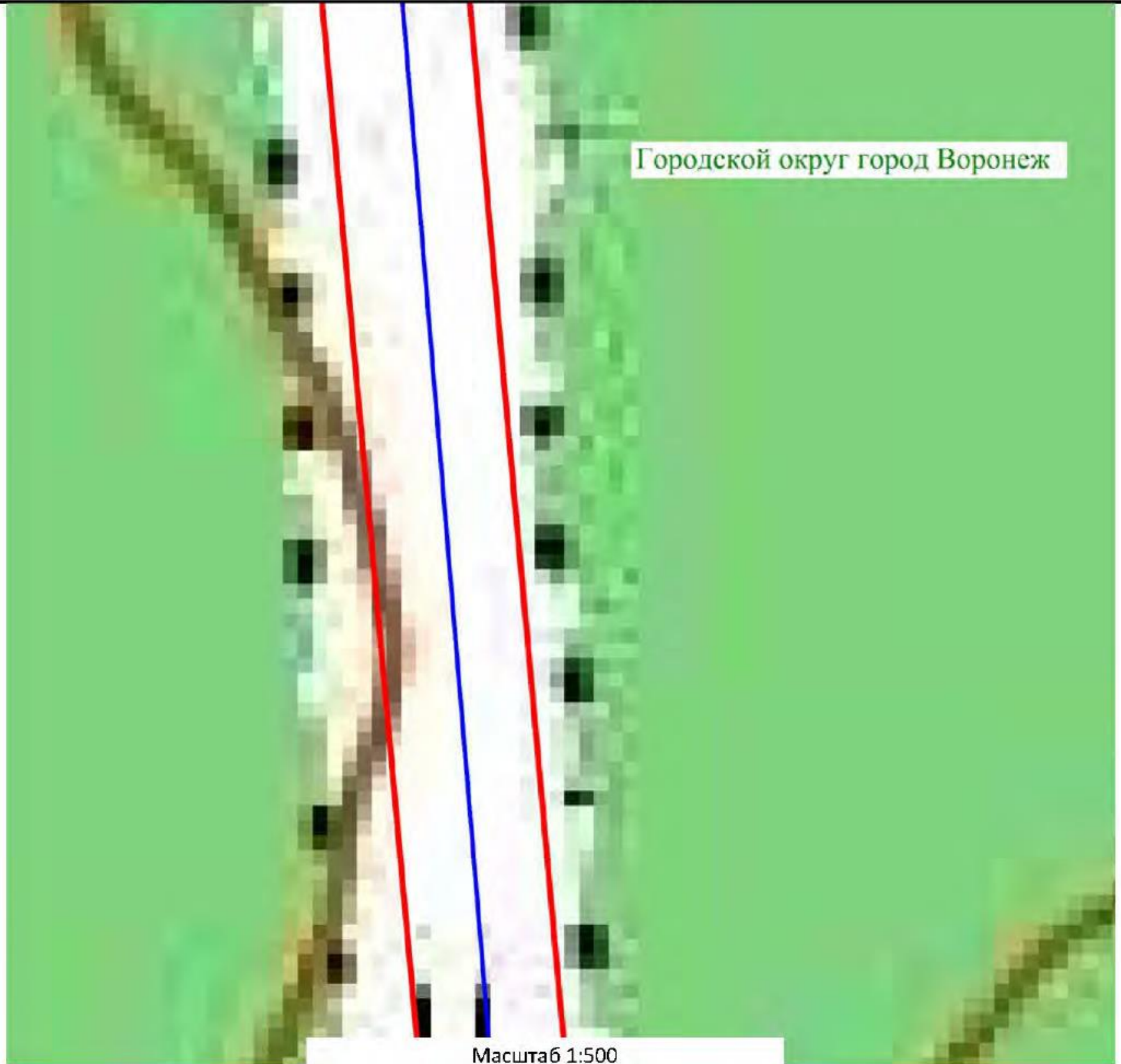
Подпись _____ / О.С. Мацагора Дата «09» октября 2020 г.

Место для отрисовки печати (подпись) лица, составившего описание местоположения границ объекта






Раздел 4

План границ объекта



Используемые условные знаки и обозначения:

-  - граница ООПТ
-  - обозначение границы кадастрового квартала по сведениям ЕГРН
-  - граница муниципального образования

36:34:0000000 - номер кадастрового квартала по сведениям ЕГРН

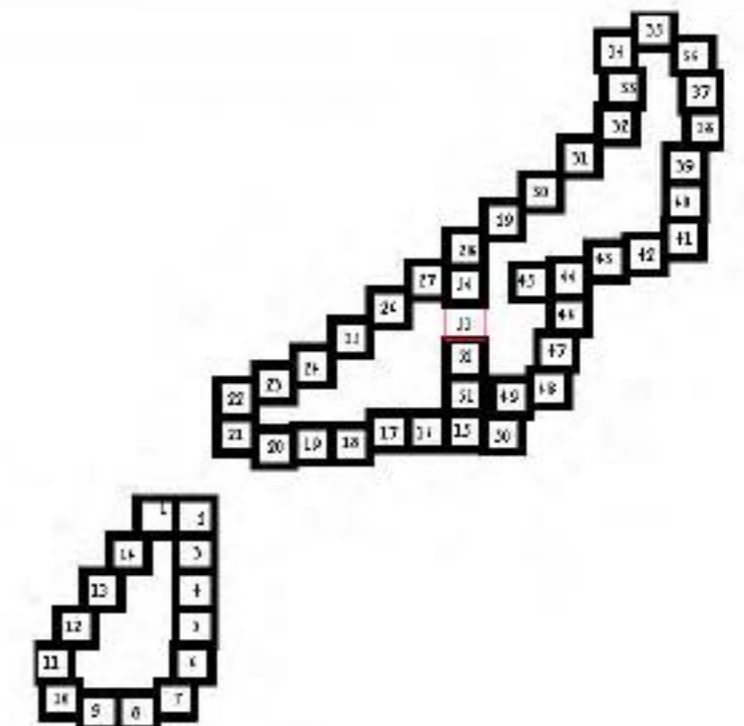
городской округ город Воронеж – наименование муниципального образования

Подпись

Место для отрисовки печати индивидуального лица, составившего описание местоположения границ объекта



И.О. С. Мацагора Дата «09» октября 2020 г.






Раздел 4

План границ объекта



Используемые условные знаки и обозначения:

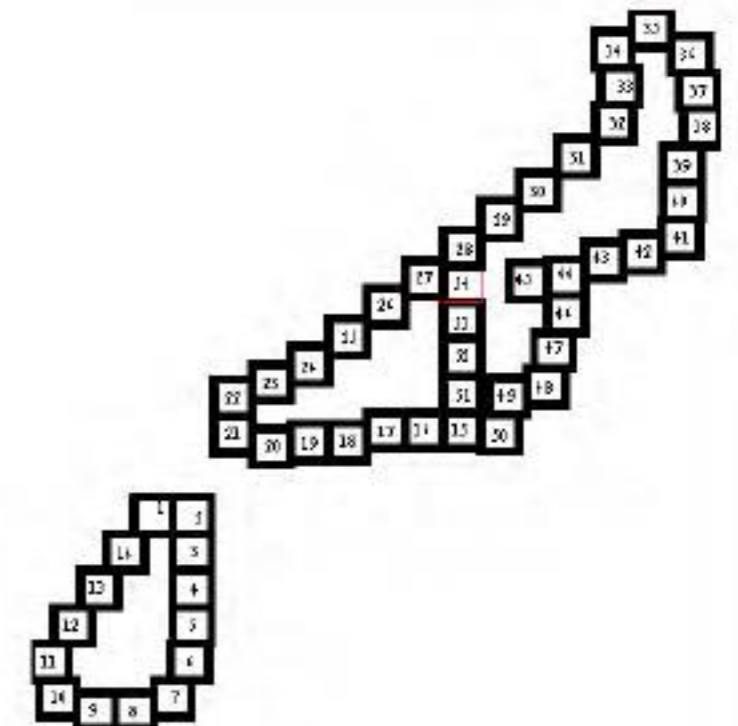
-  - граница ООПТ
-  - обозначение границы кадастрового квартала по сведениям ЕГРН
-  - граница муниципального образования

36:34:0000000 - номер кадастрового квартала по сведениям ЕГРН

городской округ город Воронеж – наименование муниципального образования

Подпись _____ / О.С. Мацагора Дата «09» октября 2020 г.

Место для отрисовки печати (подлинника) лица, составившего описание местоположения границ объекта



4. Режимы особой охраны территории памятника природы областного значения «Северный лес»

1. На территории памятника природы запрещаются:

1.1. Все виды охоты.

1.2. Заготовка и сбор недревесных лесных ресурсов (за исключением заготовки и сбора недревесных лесных ресурсов гражданами для собственных нужд), заготовка пищевых лесных ресурсов и сбор лекарственных растений (за исключением заготовки пищевых лесных ресурсов гражданами и сбора ими лекарственных растений для собственных нужд).

1.3. Заготовка живицы.

1.4. Проведение сплошных рубок леса, за исключением сплошных санитарных рубок и рубок, связанных со строительством, реконструкцией и эксплуатацией линейных объектов, осуществляемых в соответствии с настоящими режимами особой охраны.

1.5. Проведение гидромелиоративных и ирригационных работ.

1.6. Выполнение работ по геологическому изучению недр, разведке и добыче полезных ископаемых.

1.7. Строительство объектов капитального строительства, в том числе линейных объектов, не связанных с выполнением задач, возложенных на памятник природы, его благоустройством и с обеспечением функционирования городского округа город Воронеж.

1.8. Размещение некапитальных строений, сооружений, не связанных с выполнением задач, возложенных на памятник природы, его благоустройством и с обеспечением функционирования городского округа город Воронеж.

1.9. Применение ядохимикатов, химических средств защиты растений и стимуляторов роста (за исключением препаратов, применяемых при

проведении дезинсекционных, дезинфекционных, дератизационных мероприятий).

1.10. Использование химических препаратов, обладающих токсичным, канцерогенным или мутагенным воздействием.

1.11. Создание объектов размещения отходов производства и потребления, объектов размещения радиоактивных, химических, взрывчатых, токсичных, отравляющих и ядовитых веществ.

1.12. Интродукция живых организмов в целях их акклиматизации.

1.13. Осуществление рекреационной деятельности (в том числе организация мест отдыха и разведение костров) за пределами специально предусмотренных для этого мест.

1.14. Проезд и стоянка автотранспортных средств вне дорог общего пользования (кроме случаев, связанных с осуществлением деятельности в соответствии с настоящим режимом особой охраны).

1.15. Уничтожение или повреждение плагбаумов, аншлагов, стендов и других информационных знаков и указателей, а также оборудованных экологических троп и мест отдыха.

1.16. Распашка земель.

1.17. Взрывные работы.

1.18. Пускание палов, выжигание растительности.

1.19. Выгул собак без привязи и поводка.

1.20. Иные виды деятельности, влекущие за собой изменение исторически сложившегося природного ландшафта, снижение или уничтожение экологических, эстетических и рекреационных качеств памятника природы, нарушение режима содержания памятников истории и культуры, за исключением случаев предупреждения и ликвидации последствий чрезвычайных ситуаций.

2. Использование памятника природы допускается в следующих целях:

2.1. Сохранение в естественном состоянии природных комплексов, восстановление и предотвращение изменений природных комплексов и их компонентов в результате антропогенного воздействия.

2.2. Поддержание условий, обеспечивающих санитарную и противопожарную безопасность.

2.3. Предотвращение условий, способных вызвать стихийные бедствия, угрожающие жизни людей и населенным пунктам.

2.4. Осуществление научной деятельности.

2.5. Осуществление эколого-просветительской, регулируемой рекреационной деятельности.

2.6. Реализация природоохранных мероприятий.

2.7. Благоустройство территории.

3. На территории памятника природы проведение работ по уничтожению и (или) повреждению зеленых насаждений, а также проведение иных мероприятий и (или) работ допускается при условии согласования с департаментом природных ресурсов и экологии Воронежской области.