



ВОРОНЕЖСКАЯ ОБЛАСТЬ

ЗАКОН

О ВНЕСЕНИИ ИЗМЕНЕНИЙ В ОТДЕЛЬНЫЕ ЗАКОНОДАТЕЛЬНЫЕ АКТЫ ВОРОНЕЖСКОЙ ОБЛАСТИ

Принят областной Думой 3 декабря 2019 года

Статья 1

Внести в Закон Воронежской области от 15 октября 2004 года № 63-ОЗ «Об установлении границ, наделении соответствующим статусом, определении административных центров отдельных муниципальных образований Воронежской области» (Коммуна, 2004, 26 октября; 2004, 2 ноября; 2004, 6 ноября; 2004, 11 ноября; 2004, 13 ноября; 2004, 16 ноября; 2004, 20 ноября; 2004, 23 ноября; 2004, 25 ноября; 2004, 2 декабря; информационная система «Портал Воронежской области в сети Интернет» (www.govvrn.ru), 2019, 11 октября) следующие изменения:

1) в разделе «Текстовое описание границ Богучарского муниципального района Воронежской области» приложения 2.1:

а) подраздел II изложить в следующей редакции:

«II. Линия прохождения границы Богучарского муниципального района по смежеству с Ростовской областью

От точки стыка 22179113 границ Богучарского, Петропавловского муниципальных районов и Ростовской области линия границы идет в юго-западном направлении по пойме реки Дон, по восточной стороне земель лесного фонда (урочище Матюшкин Угол), далее по реке Дон до точки 72006002.

От точки 72006002 линия границы идет в северо-западном направлении по реке Дон до точки 72006004.

От точки 72006004 линия границы идет в юго-западном направлении по реке Дон, по пойме реки Дон, по западной стороне лесной полосы, между лесными полосами, по восточной стороне лесной полосы, по сельскохозяйственным угодьям, по балке, по западной стороне лесной

полосы, по западной стороне лесного массива, по западной стороне лесной полосы, по балке Ендовая, по западной стороне лесной полосы, по сельскохозяйственным угодьям до точки 72038.

От точки 72038 линия границы идет в западном направлении по северной стороне лесной полосы, далее по южной стороне земель лесного фонда (урочище Граничное-II), по балке, по южной границе земель лесного фонда (урочище Граничное-I), по южной стороне лесной полосы, по южной границе земель лесного фонда (урочище Теляково) до точки стыка 0303892 границ Суходонецкого, Медовского сельских поселений Богучарского муниципального района и Ростовской области.

От точки стыка 0303892 линия границы идет в западном направлении по южной стороне лесной полосы, по балке Солёный Яр до точки 0303901.

От точки 0303901 линия границы идет в южном направлении по балке Солёный Яр, далее между лесными полосами до точки 72062.

От точки 72062 линия границы идет в западном направлении по южной стороне лесной полосы, по сельскохозяйственным угодьям до точки 72064.

От точки 72064 линия границы идет в южном направлении по восточной стороне лесной полосы, по балке, по восточной стороне лесной полосы до точки 0303918.

От точки 0303918 линия границы идет в западном направлении по сельскохозяйственным угодьям, по северной стороне лесной полосы, между лесными полосами, по балке, по северной стороне лесной полосы до точки 7207504.

От точки 7207504 линия границы идет в южном направлении по восточной стороне лесной полосы до точки 72078.

От точки 72078 линия границы идет в северо-западном направлении по северной стороне лесной полосы, по балке, по северной стороне лесной полосы, по сельскохозяйственным угодьям до точки стыка 72086 границ Медовского, Радченского сельских поселений Богучарского муниципального района и Ростовской области.

От точки стыка 72086 линия границы идет в северо-западном направлении по сельскохозяйственным угодьям, по северной границе земель лесного фонда до точки 72088.

От точки 72088 линия границы идет в юго-западном направлении по западной границе земель лесного фонда, пересекает балку, по западной границе земель лесного фонда, пересекает балку, по западной границе земель лесного фонда до точки 7209301.

От точки 7209301 линия границы идет в юго-восточном направлении по южной границе земель лесного фонда, по балке до точки 7209402.

От точки 7209402 линия границы идет в северо-восточном направлении по балке до точки 7209702.

От точки 7209702 линия границы идет в юго-восточном направлении по балке до точки 72098.

От точки 72098 линия границы идет в юго-западном направлении по балке, по сельскохозяйственным угодьям, по южной стороне лесной полосы, пересекает балку, по сельскохозяйственным угодьям, по восточной стороне лесной полосы, по лесным насаждениям до точки стыка 0303713 границ Радченского, Первомайского сельских поселений Богучарского муниципального района и Ростовской области.

От точки стыка 0303713 линия границы идет в юго-западном направлении по лесным насаждениям, далее по западной стороне земель лесного фонда, по грунтовой дороге вдоль западной стороны лесного массива, по западной стороне лесной полосы, пересекает грунтовую дорогу, по древесно-кустарниковой растительности, пересекает лесную полосу, пересекает автомобильную дорогу М-4 «Дон» Москва – Воронеж – Ростов-на-Дону – Краснодар – Новороссийск, по восточной стороне лесной полосы, по южной стороне лесной полосы до точки 72128.

От точки 72128 линия границы идет в северо-западном направлении по южной стороне лесной полосы, по балке, по южной стороне лесной полосы до точки 7213204.

От точки 7213204 линия границы идет в юго-западном направлении по южной стороне лесной полосы до точки 72145.

От точки 72145 линия границы идет в северо-западном направлении по южной стороне лесной полосы, по сельскохозяйственным угодьям, затем по южной стороне лесной полосы, пересекает строящуюся железную дорогу, по южной стороне лесной полосы, по сельскохозяйственным угодьям, по южной стороне лесной полосы, пересекает балку, между лесными полосами до точки стыка 71000 границ Богучарского, Кантемировского муниципальных районов и Ростовской области.

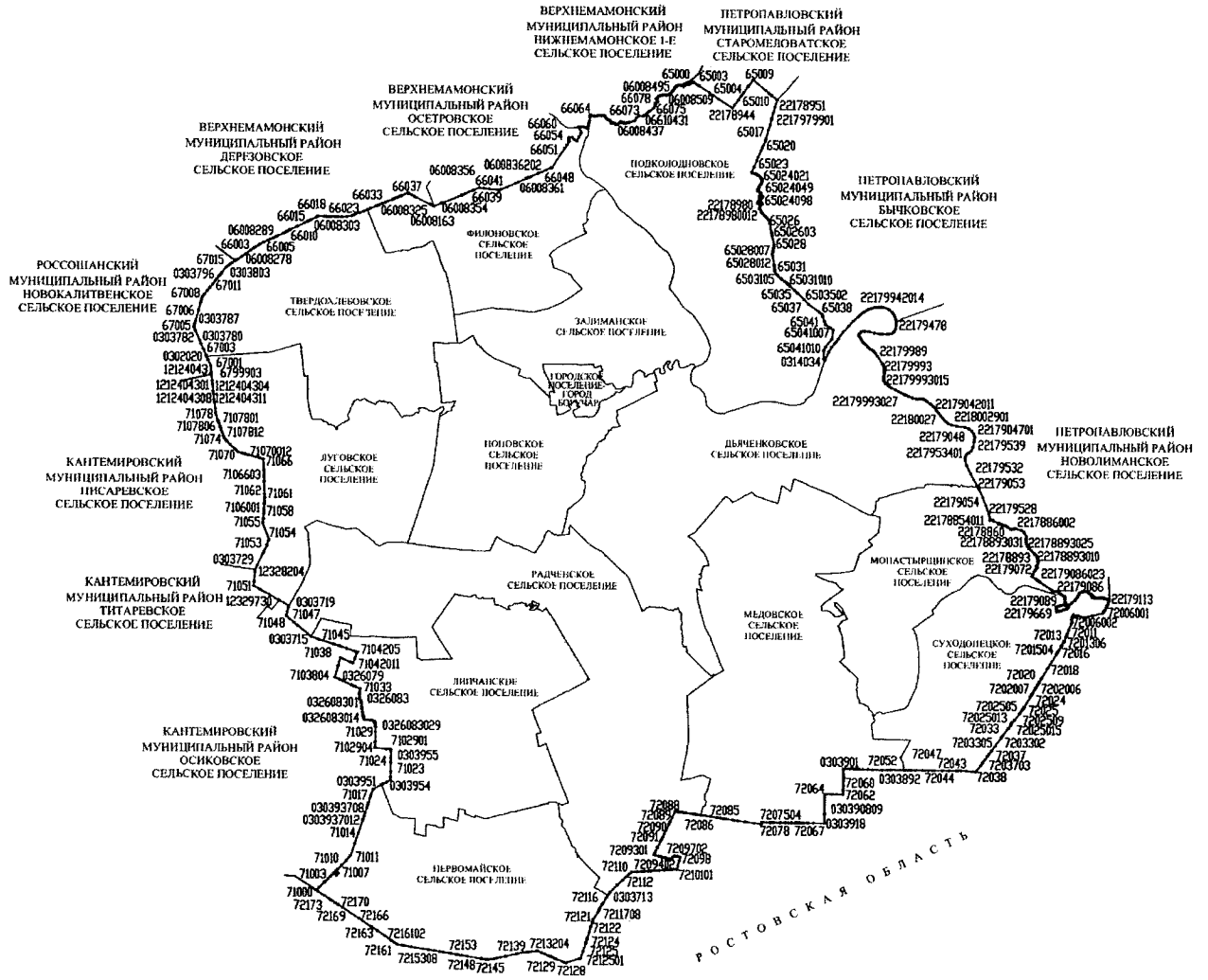
Протяженность границы Богучарского муниципального района по смежеству с Ростовской областью составляет 76172,6 м.»;

б) в абзаце двадцать втором подраздела V цифры «245553,7» заменить цифрами «245548,9»;

2) в приложении 2.2:

а) карту-схему границ Богучарского муниципального района Воронежской области изложить в следующей редакции:

«Карта-схема границ Богучарского муниципального района Воронежской области»



б) в перечне координат характерных точек границ Богучарского муниципального района Воронежской области:

- строку 1012 изложить в следующей редакции:

«

1012	7200801	305415.53	2216073.10
------	---------	-----------	------------

»;

- строки 1014 – 1016 изложить в следующей редакции:

«

1014	7200803	305241.68	2216099.33
1015	7200804	305090.72	2216035.74
1016	7200805	305090.49	2216035.57

»;

- строки 1017 – 1020 исключить;

- строку 1021 изложить в следующей редакции:

«

1021	72011	304715.05	2215883.17
------	-------	-----------	------------

»;

- строку 1024 изложить в следующей редакции:

«

1024	7201103	304317.00	2215731.91
------	---------	-----------	------------

»;

- строки 1030 – 1034 изложить в следующей редакции:

«

1030	7201305	303853.22	2215537.20
1031	7201306	303645.17	2215407.23
1032	72015	303575.31	2215369.50
1033	7201501	303318.47	2215208.47
1034	7201502	303281.52	2215186.06

»;

- после строки 1034 дополнить строками 1034.1 – 1034.2 следующего содержания:

«

1034.1	7201503	303193.69	2215139.59
1034.2	7201504	303130.45	2215103.00

»;

- строку 1035 изложить в следующей редакции:

«

1035	72016	302989.78	2215021.70
------	-------	-----------	------------

»;

- строку 1036 исключить;

- строку 1037 изложить в следующей редакции:

«

1037	72018	302073.05	2214473.28
------	-------	-----------	------------

»;

- строку 1038 исключить;
- строку 1039 изложить в следующей редакции:

«

1039	72020	301353.28	2214037.95
------	-------	-----------	------------

»;

- после строки 1045 дополнить строками 1045.1 – 1045.4 следующего содержания:

«

1045.1	720200601	300671.81	2213620.65
1045.2	720200602	300560.66	2213552.29
1045.3	720200603	300362.82	2213430.65
1045.4	720200604	300360.94	2213429.53

»;

- строку 1046 изложить в следующей редакции:

«

1046	7202007	300273.25	2213377.66
------	---------	-----------	------------

»;

- строку 1053 изложить в следующей редакции:

«

1053	7202503	299263.47	2212760.95
------	---------	-----------	------------

»;

- после строки 1053 дополнить строкой 1053.1 следующего содержания:

«

1053.1	720250301	299251.71	2212753.00
--------	-----------	-----------	------------

»;

- строки 1054 – 1057 изложить в следующей редакции:

«

1054	7202504	299213.01	2212725.39
1055	7202505	299143.98	2212678.35
1056	7202506	298979.45	2212557.96
1057	7202507	298939.96	2212529.08

»;

- строку 1058 исключить;
- строки 1059 – 1064 изложить в следующей редакции:

«

1059	7202509	298515.58	2212208.18
1060	72025010	298456.28	2212176.44
1061	72025011	298369.40	2212055.94
1062	72025012	298330.25	2212006.03
1063	72025013	298296.51	2211986.61
1064	72025014	298249.26	2211965.42

»;

- строку 1068 изложить в следующей редакции:

«

1068	72025018	297925.42	2211780.10
------	----------	-----------	------------

»;

- строки 1073 – 1075 изложить в следующей редакции:

«

1073	7203303	296678.25	2210875.88
1074	7203304	296352.62	2210633.67
1075	7203305	296155.38	2210478.05

»;

- строки 1076 – 1080 исключить;

- строку 1081 изложить в следующей редакции:

«

1081	72037	295991.40	2210367.86
------	-------	-----------	------------

»;

- строки 1083 – 1086 изложить в следующей редакции:

«

1083	7203702	295575.37	2210077.09
1084	7203703	295492.26	2210020.63
1085	7203704	295412.29	2209966.32
1086	7203705	295356.46	2209918.25

»;

- строку 1087 исключить;

- после строки 1088 дополнить строкой 1088.1 следующего содержания:

«

1088.1	7203801	294897.81	2209420.70
--------	---------	-----------	------------

»;

- строку 1089 изложить в следующей редакции:

«

1089	72039	294956.52	2208917.96
------	-------	-----------	------------

»;

- строку 1093 изложить в следующей редакции:

«

1093	72042	294965.05	2208209.81
------	-------	-----------	------------

»;

- после строки 1106 дополнить строками 1106.1 – 1106.2 следующего содержания:

«

1106.1	72047001	294984.47	2205097.71
1106.2	72047002	294982.63	2204917.93

»;

- строку 1107 изложить в следующей редакции:

«

1107	7204701	294983.69	2204739.96
------	---------	-----------	------------

»;

- строки 1113 – 1119 изложить в следующей редакции:

«

1113	7205001	294990.54	2203728.93
1114	72051	294990.02	2203699.95
1115	72052	294987.14	2203534.22
1116	72053	294982.71	2203117.73
1117	7205301	294993.24	2202504.84
1118	7205302	294995.38	2202458.09
1119	7205303	295007.39	2202196.93

»;

- строку 1120 исключить;

- строку 1121 изложить в следующей редакции:

«

1121	7205305	295014.80	2201842.06
------	---------	-----------	------------

»;

- строку 1128 изложить в следующей редакции:

«

1128	72053012	295036.28	2200991.11
------	----------	-----------	------------

»;

- строки 1130 – 1131 изложить в следующей редакции:

«

1130	0303901	295045.14	2200529.03
1131	030390101	294951.58	2200530.40

»;

- строку 1137 изложить в следующей редакции:

«

1137	030362205	294227.50	2200533.16
------	-----------	-----------	------------

»;

- строки 1142 – 1147 изложить в следующей редакции:

«

1142	72064	293274.03	2199283.60
1143	7206401	291934.45	2199276.05
1144	7206402	291911.33	2199275.92
1145	7206403	291847.44	2199275.63
1146	7206404	291842.46	2199275.60
1147	7206405	291277.46	2199272.94

»;

- строки 1148 – 1153 исключить;

- строку 1154 изложить в следующей редакции:

«

1154	0303918	291275.89	2199272.95
------	---------	-----------	------------

»;

- строки 1163 – 1164 изложить в следующей редакции:

«

1163	7206707	291281.35	2197581.58
1164	7206708	291281.41	2197525.59

»;

- строку 1172 изложить в следующей редакции:

«

1172	7207203	291286.95	2196345.96
------	---------	-----------	------------

»;

- строку 1178 изложить в следующей редакции:

«

1178	7207504	291312.12	2195030.88
------	---------	-----------	------------

»;

- строку 1179 исключить;

- строки 1180 – 1181 изложить в следующей редакции:

«

1180	0303931	291303.24	2195030.73
1181	7207505	291295.87	2195030.60

»;

- строки 1191 – 1192 изложить в следующей редакции:

«

1191	7207809	291437.81	2193114.03
1192	72078010	291444.95	2193064.54

»;

- строки 1200 – 1201 изложить в следующей редакции:

«

1200	72086001	291808.31	2190539.68
1201	72086002	291808.41	2190539.18

»;

- после строки 1201 дополнить строками 1201.1 – 1201.13 следующего содержания:

«

1201.1	72086003	291826.01	2190450.04
1201.2	72086004	291832.28	2190411.40
1201.3	72086005	291847.25	2190298.88
1201.4	72086006	291850.43	2190275.01
1201.5	72086007	291863.48	2190192.35
1201.6	72086008	291911.67	2189789.15
1201.7	72086009	291918.38	2189734.63
1201.8	72086010	291931.95	2189624.40
1201.9	72086011	291934.92	2189600.29
1201.10	72086012	291956.00	2189475.92
1201.11	72086013	291966.86	2189383.99
1201.12	72086014	291981.76	2189248.58

1201.13	72086015	291990.15	2189191.13
---------	----------	-----------	------------

»;

- строку 1202 изложить в следующей редакции:

«

1202	72088	292010.25	2189026.05
------	-------	-----------	------------

»;

- после строки 1206 дополнить строкой 1206.1 следующего содержания:

«

1206.1	7208904	290707.54	2188390.89
--------	---------	-----------	------------

»;

- строки 1211 – 1216 изложить в следующей редакции:

«

1211	7209103	289495.93	2187811.40
1212	7209104	289107.62	2187623.83
1213	72093	289080.62	2187619.82
1214	7209301	289031.02	2187595.13
1215	7209302	289019.91	2187611.92
1216	7209303	288922.90	2187892.79

»;

- строки 1232 – 1246 изложить в следующей редакции:

«

1232	72095	288739.83	2188692.05
1233	7209501	288757.32	2188731.37
1234	72096	288882.20	2188894.18
1235	7209601	288910.88	2188936.30
1236	72097	288929.72	2188959.71
1237	7209701	288926.96	2189034.66
1238	7209702	288929.94	2189180.31
1239	72098	288861.32	2189374.43
1240	72099	288617.69	2189311.21
1241	72100	288235.94	2189209.76
1242	7210001	288048.22	2189159.52
1243	72101	288029.77	2189154.59
1244	7210101	288017.54	2189151.52
1245	72103	287958.94	2188259.37
1246	72104	287935.32	2187937.55

»;

- строки 1255 – 1281 изложить в следующей редакции:

«

1255	72109	287838.16	2186441.73
1256	72110	287812.21	2186060.28
1257	72111	287711.76	2185908.15

1258	72112	287283.89	2185460.39
1259	72113	286928.61	2185093.05
1260	7211301	286454.49	2184601.83
1261	7211302	286444.85	2184592.70
1262	7211303	286437.51	2184586.21
1263	7211304	286429.75	2184580.03
1264	7211305	286420.21	2184574.01
1265	7211306	286370.21	2184545.26
1266	7211307	286359.86	2184539.30
1267	0303713	286243.35	2184445.87
1268	030371301	286073.85	2184345.66
1269	030371302	286065.70	2184340.83
1270	72116	285704.72	2184127.39
1271	72117	285603.09	2184053.97
1272	7211701	285342.68	2183901.05
1273	7211702	285331.61	2183894.55
1274	7211703	285280.41	2183864.48
1275	7211704	285273.20	2183860.26
1276	7211705	285192.95	2183846.75
1277	7211706	285190.07	2183845.03
1278	7211707	285184.18	2183841.53
1279	7211708	285044.60	2183758.46
1280	7211709	284558.77	2183440.69
1281	72121	284541.47	2183429.38

»;

- после строки 1281 дополнить строками 1281.1 – 1281.3 следующего содержания:

«

1281.1	7212101	284392.88	2183382.72
1281.2	7212102	284304.35	2183368.01
1281.3	7212103	284074.01	2183287.90

»;

- строку 1283 изложить в следующей редакции:

«

1283	72123	283318.99	2183051.36
------	-------	-----------	------------

»;

- строку 1289 изложить в следующей редакции:

«

1289	7212306	283029.29	2182956.70
------	---------	-----------	------------

»;

- строку 1290 исключить;

- строки 1294 – 1376 изложить в следующей редакции:

«

1294	72123011	282898.78	2182913.32
1295	72124	282857.03	2182900.41
1296	72125	282343.27	2182732.05
1297	7212501	281854.14	2182565.72
1298	7212502	281828.33	2182480.16
1299	7212503	281544.01	2181617.00
1300	72128	281536.64	2181579.17
1301	7212801	281544.89	2181531.65
1302	72129	281612.70	2181379.34
1303	72130	281808.22	2180916.61
1304	7213001	281826.07	2180874.37
1305	7213002	281867.27	2180776.84
1306	7213003	281889.16	2180725.02
1307	7213004	281924.34	2180641.72
1308	7213005	281949.20	2180582.88
1309	72132	281979.12	2180512.05
1310	7213201	282041.48	2180364.40
1311	7213202	282155.24	2180095.09
1312	7213203	282240.39	2179898.64
1313	7213204	282348.24	2179650.02
1314	7213205	282350.33	2179619.57
1315	7213206	282352.25	2179580.96
1316	7213207	282315.75	2179225.82
1317	7213208	282303.62	2179107.84
1318	7213209	282298.25	2179061.29
1319	72132010	282278.84	2178892.62
1320	72132011	282250.37	2178645.46
1321	72132012	282249.60	2178638.72
1322	72132013	282171.81	2178305.84
1323	72132014	282160.55	2178257.63
1324	72132015	282135.11	2178148.73
1325	72132016	282134.08	2178144.39
1326	72139	281976.97	2177467.42
1327	7213901	281970.38	2177444.77
1328	7213902	281888.66	2177083.30
1329	7213903	281835.04	2176841.62
1330	7213904	281792.32	2176656.09
1331	7213905	281788.94	2176641.13
1332	7213906	281786.34	2176628.33
1333	7213907	281783.08	2176610.39
1334	7213908	281721.93	2176256.40
1335	72145	281718.86	2176208.92

1336	7214501	281729.32	2176101.16
1337	7214502	281759.84	2175955.20
1338	7214503	281795.30	2175835.20
1339	7214504	281795.85	2175738.34
1340	72150	281945.55	2174807.55
1341	7215001	282018.11	2174395.50
1342	7215002	282021.38	2174376.33
1343	72151	282054.04	2174189.05
1344	7215101	282066.54	2174108.10
1345	72152	282089.02	2173971.48
1346	72153	282138.27	2173676.53
1347	7215301	282161.11	2173599.97
1348	7215302	282238.46	2173129.94
1349	72153002	282278.40	2172890.17
1350	7215303	282319.13	2172602.17
1351	7215304	282329.39	2172534.80
1352	7215305	282331.24	2172522.57
1353	7215306	282333.18	2172509.90
1354	7215307	282399.09	2172077.05
1355	7215308	282534.78	2171229.92
1356	72159	282588.82	2170898.34
1357	7215901	282688.32	2170360.62
1358	7215902	282695.28	2170314.30
1359	7215903	282699.62	2170291.37
1360	72161	282759.74	2169972.27
1361	7216101	282778.65	2169915.82
1362	7216102	282902.36	2169724.65
1363	7216103	282992.27	2169601.77
1364	7216104	283004.55	2169585.11
1365	7216105	283033.09	2169551.44
1366	7216106	283354.83	2169091.74
1367	72163	283673.04	2168641.63
1368	7216301	283932.57	2168252.87
1369	7216302	283972.98	2168171.68
1370	72166	284510.67	2167364.07
1371	72169	285262.43	2166254.99
1372	72170	285446.65	2165979.97
1373	7217001	285481.04	2165943.38
1374	7217002	285588.96	2165779.93
1375	7217003	285611.80	2165745.33
1376	7217004	285742.61	2165546.48

- после строки 1376 дополнить строками 1376.1 – 1376.2 следующего содержания:

«

1376.1	7217005	285808.12	2165446.91
1376.2	7217006	285846.51	2165386.79

»;

3) в приложении 2.3:

а) в разделе «Текстовое описание границ Дьяченковского сельского поселения Богучарского муниципального района Воронежской области»:

- в абзаце четвертом подраздела I цифры «23650,4» заменить цифрами «25653,8»;

- в абзаце третьем подраздела VII цифры «15574,5» заменить цифрами «13571,1»;

б) в разделе «Текстовое описание границ Медовского сельского поселения Богучарского муниципального района Воронежской области»:

- подраздел III изложить в следующей редакции:

«III. Линия прохождения границы Медовского сельского поселения по смежеству с Ростовской областью

От точки стыка 0303892 границ Медовского, Суходонецкого сельских поселений и Ростовской области линия границы идет в западном направлении по южной стороне лесной полосы, по балке Солёный Яр до точки 0303901.

От точки 0303901 линия границы идет в южном направлении по балке Солёный Яр, далее между лесными полосами до точки 72062.

От точки 72062 линия границы идет в западном направлении по южной стороне лесной полосы, по сельскохозяйственным угодьям до точки 72064.

От точки 72064 линия границы идет в южном направлении по восточной стороне лесной полосы, по балке, по восточной стороне лесной полосы до точки 0303918.

От точки 0303918 линия границы идет в западном направлении по сельскохозяйственным угодьям, по северной стороне лесной полосы, между лесными полосами, по балке, по северной стороне лесной полосы до точки 7207504.

От точки 7207504 линия границы идет в южном направлении по восточной стороне лесной полосы до точки 72078.

От точки 72078 линия границы идет в северо-западном направлении по северной стороне лесной полосы, по балке, по северной стороне лесной полосы, по сельскохозяйственным угодьям до точки стыка 72086 границ Медовского, Радченского сельских поселений и Ростовской области.

Протяженность границы Медовского сельского поселения по смежеству с Ростовской областью составляет 17763,8 м.»;

- в абзаце двадцатом подраздела V цифры «91158,6» заменить цифрами «91173,4»;

в) в разделе «Текстовое описание границ Первомайского сельского поселения Богучарского муниципального района Воронежской области»:

- подраздел III изложить в следующей редакции:

«III. Линия прохождения границы Первомайского сельского поселения по смежеству с Ростовской областью

От точки стыка 0303713 границ Первомайского, Радченского сельских поселений и Ростовской области линия границы идет в юго-западном направлении по лесным насаждениям, далее по западной стороне земель лесного фонда, по грунтовой дороге вдоль западной стороны лесного массива, по западной стороне лесной полосы, пересекает грунтовую дорогу, по древесно-кустарниковой растительности, пересекает лесную полосу, пересекает автомобильную дорогу М-4 «Дон» Москва – Воронеж – Ростов-на-Дону – Краснодар – Новороссийск, по восточной стороне лесной полосы, по южной стороне лесной полосы до точки 72128.

От точки 72128 линия границы идет в северо-западном направлении по южной стороне лесной полосы, по балке, по южной стороне лесной полосы до точки 7213204.

От точки 7213204 линия границы идет в юго-западном направлении по южной стороне лесной полосы до точки 72145.

От точки 72145 линия границы идет в северо-западном направлении по южной стороне лесной полосы, по сельскохозяйственным угодьям, затем по южной стороне лесной полосы, пересекает строящуюся железную дорогу, по южной стороне лесной полосы, по сельскохозяйственным угодьям, по южной стороне лесной полосы, пересекает балку, между лесными полосами до точки стыка 71000 границ Первомайского сельского поселения, Кантемировского муниципального района и Ростовской области.

Протяженность границы Первомайского сельского поселения по смежеству с Ростовской областью составляет 24413,6 м.»;

- в абзаце седьмом подраздела IV цифры «60320,2» заменить цифрами «60298,2»;

г) в разделе «Текстовое описание границ Подколodновского сельского поселения Богучарского муниципального района Воронежской области»:

- в абзаце четырнадцатом подраздела II цифры «32669,4» заменить цифрами «30768,7»;

- в абзаце третьем подраздела III цифры «15574,5» заменить цифрами «13571,1»;

- в абзаце третьем подраздела V цифры «78090,6» заменить цифрами «74186,5»;

д) в разделе «Текстовое описание границ Радченского сельского поселения Богучарского муниципального района Воронежской области»:

- подраздел V изложить в следующей редакции:

«V. Линия прохождения границы Радченского сельского поселения по смежеству с Ростовской областью

От точки стыка 72086 границ Радченского, Медовского сельских поселений и Ростовской области линия границы идет в северо-западном направлении по сельскохозяйственным угодьям, по северной границе земель лесного фонда до точки 72088.

От точки 72088 линия границы идет в юго-западном направлении по западной границе земель лесного фонда, пересекает балку, по западной границе земель лесного фонда, пересекает балку, по западной границе земель лесного фонда до точки 7209301.

От точки 7209301 линия границы идет в юго-восточном направлении по южной границе земель лесного фонда, по балке до точки 7209402.

От точки 7209402 линия границы идет в северо-восточном направлении по балке до точки 7209702.

От точки 7209702 линия границы идет в юго-восточном направлении по балке до точки 72098.

От точки 72098 линия границы идет в юго-западном направлении по балке, по сельскохозяйственным угодьям, по южной стороне лесной полосы, пересекает балку, по сельскохозяйственным угодьям, по восточной стороне лесной полосы, по лесным насаждениям до точки стыка 0303713 границ Радченского, Первомайского сельских поселений и Ростовской области.

Протяженность границы Радченского сельского поселения по смежеству с Ростовской областью составляет 13210,5 м.»;

- в абзаце четвертом подраздела VIII цифры «130146,3» заменить цифрами «130133,6»;

е) в разделе «Текстовое описание границ Суходонецкого сельского поселения Богучарского муниципального района Воронежской области»:

- подраздел II изложить в следующей редакции:

«II. Линия прохождения границы Суходонецкого сельского поселения по смежеству с Ростовской областью

От точки стыка 22179113 границ Суходонецкого сельского поселения, Петропавловского муниципального района и Ростовской области линия границы идет в юго-западном направлении по пойме реки Дон, по восточной стороне земель лесного фонда (урочище Матюшкин Угол), далее по реке Дон до точки 72006002.

От точки 72006002 линия границы идет в северо-западном направлении по реке Дон до точки 72006004.

От точки 72006004 линия границы идет в юго-западном направлении по реке Дон, по пойме реки Дон, по западной стороне лесной полосы, между лесными полосами, по восточной стороне лесной полосы, по сельскохозяйственным угодьям, по балке, по западной стороне лесной полосы, по западной стороне лесного массива, по западной стороне лесной полосы, по балке Ендовая, по западной стороне лесной полосы, по сельскохозяйственным угодьям до точки 72038.

От точки 72038 линия границы идет в западном направлении по северной стороне лесной полосы, затем по южной стороне земель лесного фонда (урочище Граничное-II), по балке, по южной границе земель лесного фонда (урочище Граничное-I), по южной стороне лесной полосы, по южной границе земель лесного фонда (урочище Теляково) до точки стыка 0303892 границ Суходонецкого, Медовского сельских поселений и Ростовской области.

Протяженность границы Суходонецкого сельского поселения по смежеству с Ростовской областью составляет 20784,7 м.»;

- в абзаце шестнадцатом подраздела IV цифры «55087,2» заменить цифрами «55102,3»;

4) в приложении 2.4:

а) карту-схему границ Медовского сельского поселения Богучарского муниципального района Воронежской области изложить в следующей редакции:

б) в перечне координат характерных точек границ Медовского сельского поселения Богучарского муниципального района Воронежской области:

- строки 661 – 695 изложить в следующей редакции:

«

661	7205001	294990.54	2203728.93
662	72051	294990.02	2203699.95
663	72052	294987.14	2203534.22
664	72053	294982.71	2203117.73
665	7205301	294993.24	2202504.84
666	7205302	294995.38	2202458.09
667	7205303	295007.39	2202196.93
668	7205305	295014.80	2201842.06
669	7205306	295019.15	2201618.70
670	7205307	295019.64	2201605.99
671	7205308	295024.32	2201484.57
672	7205309	295027.23	2201409.13
673	72053010	295030.13	2201334.07
674	72053011	295032.43	2201205.95
675	72053012	295036.28	2200991.11
676	72053013	295048.15	2200545.36
677	0303901	295045.14	2200529.03
678	030390101	294951.58	2200530.40
679	0303622	294633.55	2200541.83
680	030362201	294517.47	2200541.46
681	030362202	294495.99	2200540.84
682	030362203	294449.72	2200539.52
683	030362204	294357.57	2200536.88
684	030362205	294227.50	2200533.16
685	72060	293861.74	2200522.68
686	72061	293569.06	2200514.21
687	72062	293261.89	2200505.05
688	72063	293271.96	2199784.66
689	72064	293274.03	2199283.60
690	7206401	291934.45	2199276.05
691	7206402	291911.33	2199275.92
692	7206403	291847.44	2199275.63
693	7206404	291842.46	2199275.60
694	7206405	291277.46	2199272.94
695	0303918	291275.89	2199272.95

»;

- строки 696 – 702 исключить;

- строки 711 – 712 изложить в следующей редакции:

«

711	7206707	291281.35	2197581.58
712	7206708	291281.41	2197525.59

»;

- строку 720 изложить в следующей редакции:

«

720	7207203	291286.95	2196345.96
-----	---------	-----------	------------

»;

- строки 726 – 728 изложить в следующей редакции:

«

726	7207504	291312.12	2195030.88
727	0303931	291303.24	2195030.73
728	7207505	291295.87	2195030.60

»;

- строку 729 исключить;

- строки 739 – 740 изложить в следующей редакции:

«

739	7207809	291437.81	2193114.03
740	72078010	291444.95	2193064.54

»;

в) карту-схему границ Первомайского сельского поселения Богучарского муниципального района Воронежской области изложить в следующей редакции:

г) в перечне координат характерных точек границ Первомайского сельского поселения Богучарского муниципального района Воронежской области:

- строки 341 – 449 изложить в следующей редакции:

«

341	030371301	286073.85	2184345.66
342	030371302	286065.70	2184340.83
343	72116	285704.72	2184127.39
344	72117	285603.09	2184053.97
345	7211701	285342.68	2183901.05
346	7211702	285331.61	2183894.55
347	7211703	285280.41	2183864.48
348	7211704	285273.20	2183860.26
349	7211705	285192.95	2183846.75
350	7211706	285190.07	2183845.03
351	7211707	285184.18	2183841.53
352	7211708	285044.60	2183758.46
353	7211709	284558.77	2183440.69
354	72121	284541.47	2183429.38
355	7212101	284392.88	2183382.72
356	7212102	284304.35	2183368.01
357	7212103	284074.01	2183287.90
358	72122	283649.07	2183149.32
359	72123	283318.99	2183051.36
360	7212301	283200.40	2183012.60
361	7212302	283114.86	2182984.65
362	7212303	283096.65	2182978.70
363	7212304	283082.97	2182974.23
364	7212305	283037.70	2182959.44
365	7212306	283029.29	2182956.70
366	7212308	282988.22	2182943.27
367	7212309	282973.39	2182938.43
368	72123010	282931.00	2182924.58
369	72123011	282898.78	2182913.32
370	72124	282857.03	2182900.41
371	72125	282343.27	2182732.05
372	7212501	281854.14	2182565.72
373	7212502	281828.33	2182480.16
374	7212503	281544.01	2181617.00
375	72128	281536.64	2181579.17
376	7212801	281544.89	2181531.65
377	72129	281612.70	2181379.34
378	72130	281808.22	2180916.61

379	7213001	281826.07	2180874.37
380	7213002	281867.27	2180776.84
381	7213003	281889.16	2180725.02
382	7213004	281924.34	2180641.72
383	7213005	281949.20	2180582.88
384	72132	281979.12	2180512.05
385	7213201	282041.48	2180364.40
386	7213202	282155.24	2180095.09
387	7213203	282240.39	2179898.64
388	7213204	282348.24	2179650.02
389	7213205	282350.33	2179619.57
390	7213206	282352.25	2179580.96
391	7213207	282315.75	2179225.82
392	7213208	282303.62	2179107.84
393	7213209	282298.25	2179061.29
394	72132010	282278.84	2178892.62
395	72132011	282250.37	2178645.46
396	72132012	282249.60	2178638.72
397	72132013	282171.81	2178305.84
398	72132014	282160.55	2178257.63
399	72132015	282135.11	2178148.73
400	72132016	282134.08	2178144.39
401	72139	281976.97	2177467.42
402	7213901	281970.38	2177444.77
403	7213902	281888.66	2177083.30
404	7213903	281835.04	2176841.62
405	7213904	281792.32	2176656.09
406	7213905	281788.94	2176641.13
407	7213906	281786.34	2176628.33
408	7213907	281783.08	2176610.39
409	7213908	281721.93	2176256.40
410	72145	281718.86	2176208.92
411	7214501	281729.32	2176101.16
412	7214502	281759.84	2175955.20
413	7214503	281795.30	2175835.20
414	7214504	281795.85	2175738.34
415	72150	281945.55	2174807.55
416	7215001	282018.11	2174395.50
417	7215002	282021.38	2174376.33
418	72151	282054.04	2174189.05
419	7215101	282066.54	2174108.10
420	72152	282089.02	2173971.48
421	72153	282138.27	2173676.53

422	7215301	282161.11	2173599.97
423	7215302	282238.46	2173129.94
424	72153002	282278.40	2172890.17
425	7215303	282319.13	2172602.17
426	7215304	282329.39	2172534.80
427	7215305	282331.24	2172522.57
428	7215306	282333.18	2172509.90
429	7215307	282399.09	2172077.05
430	7215308	282534.78	2171229.92
431	72159	282588.82	2170898.34
432	7215901	282688.32	2170360.62
433	7215902	282695.28	2170314.30
434	7215903	282699.62	2170291.37
435	72161	282759.74	2169972.27
436	7216101	282778.65	2169915.82
437	7216102	282902.36	2169724.65
438	7216103	282992.27	2169601.77
439	7216104	283004.55	2169585.11
440	7216105	283033.09	2169551.44
441	7216106	283354.83	2169091.74
442	72163	283673.04	2168641.63
443	7216301	283932.57	2168252.87
444	7216302	283972.98	2168171.68
445	72166	284510.67	2167364.07
446	72169	285262.43	2166254.99
447	72170	285446.65	2165979.97
448	7217001	285481.04	2165943.38
449	7217002	285588.96	2165779.93

»;

- после строки 449 дополнить строками 449.1 – 449.4 следующего содержания:

«

449.1	7217003	285611.80	2165745.33
449.2	7217004	285742.61	2165546.48
449.3	7217005	285808.12	2165446.91
449.4	7217006	285846.51	2165386.79

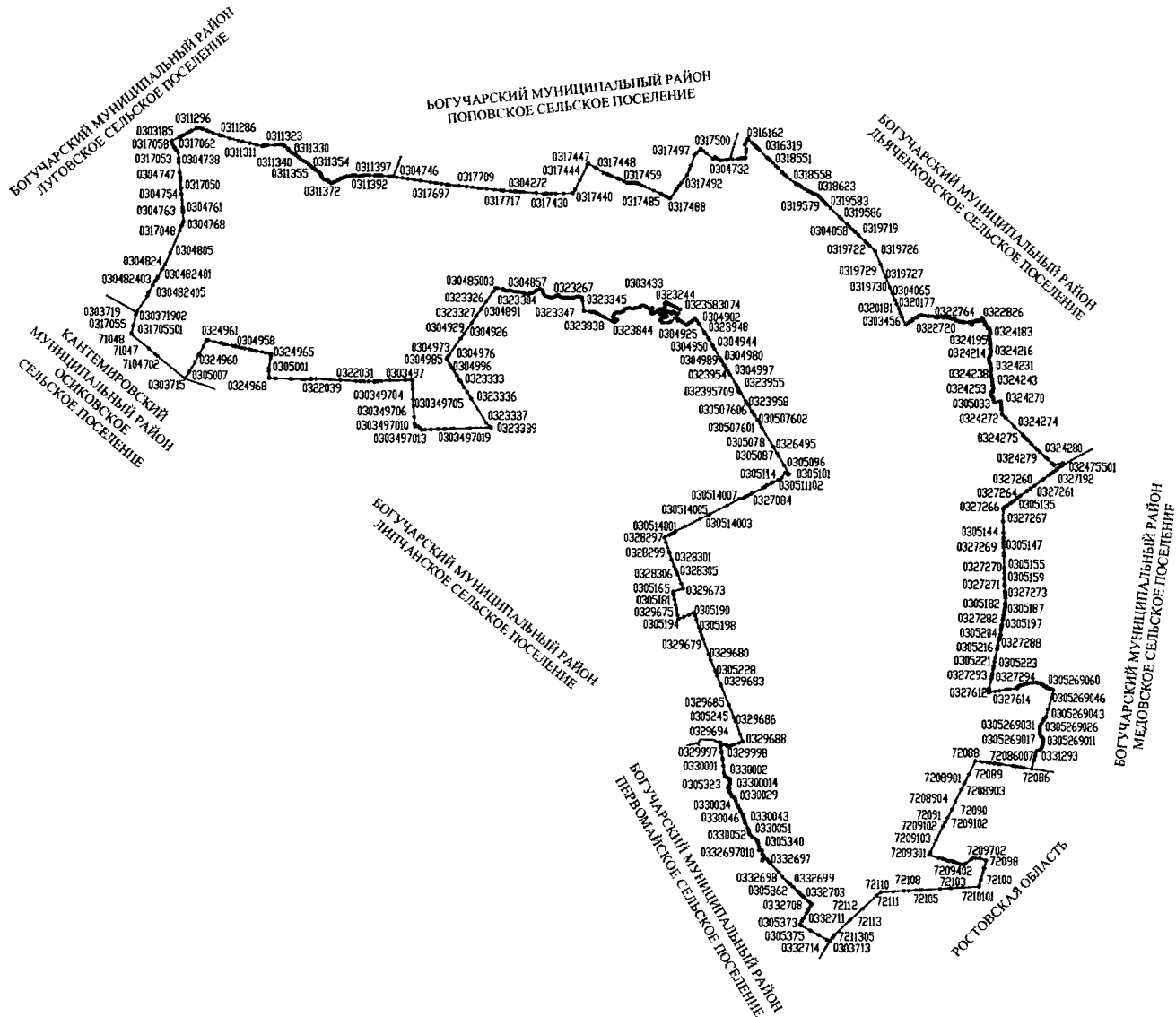
»;

д) в перечне координат характерных точек границ Подколодновского сельского поселения Богучарского муниципального района Воронежской области:

- строки 410 – 425 исключить;

е) карту-схему границ Радченского сельского поселения Богучарского муниципального района Воронежской области изложить в следующей редакции:

**«Карта-схема границ Радченского сельского поселения
Богучарского муниципального района
Воронежской области**



ж) в перечне координат характерных точек границ Радченского сельского поселения Богучарского муниципального района Воронежской области:

- строки 896 – 897 изложить в следующей редакции:

«

896	72086001	291808.31	2190539.68
897	72086002	291808.41	2190539.18

»;

- после строки 897 дополнить строками 897.1 – 897.13 следующего содержания:

«

897.1	72086003	291826.01	2190450.04
897.2	72086004	291832.28	2190411.40
897.3	72086005	291847.25	2190298.88
897.4	72086006	291850.43	2190275.01
897.5	72086007	291863.48	2190192.35
897.6	72086008	291911.67	2189789.15
897.7	72086009	291918.38	2189734.63
897.8	72086010	291931.95	2189624.40
897.9	72086011	291934.92	2189600.29
897.10	72086012	291956.00	2189475.92
897.11	72086013	291966.86	2189383.99
897.12	72086014	291981.76	2189248.58
897.13	72086015	291990.15	2189191.13

»;

- строки 898 – 912 изложить в следующей редакции:

«

898	72088	292010.25	2189026.05
899	72089	291586.05	2188818.57
900	7208901	291314.63	2188686.75
901	7208902	291280.89	2188670.36
902	7208903	291104.51	2188584.70
903	7208904	290707.54	2188390.89
904	72090	290473.12	2188278.06
905	72091	290204.50	2188150.83
906	7209101	290055.63	2188079.34
907	7209102	289932.45	2188020.19
908	7209103	289495.93	2187811.40
909	7209104	289107.62	2187623.83
910	72093	289080.62	2187619.82
911	7209301	289031.02	2187595.13
912	7209302	289019.91	2187611.92

»;

- после строки 912 дополнить строкой 912.1 следующего содержания:

«

912.1	7209303	288922.90	2187892.79
-------	---------	-----------	------------

»;

- строки 928 – 942 изложить в следующей редакции:

«

928	72095	288739.83	2188692.05
-----	-------	-----------	------------

929	7209501	288757.32	2188731.37
930	72096	288882.20	2188894.18
931	7209601	288910.88	2188936.30
932	72097	288929.72	2188959.71
933	7209701	288926.96	2189034.66
934	7209702	288929.94	2189180.31
935	72098	288861.32	2189374.43
936	72099	288617.69	2189311.21
937	72100	288235.94	2189209.76
938	7210001	288048.22	2189159.52
939	72101	288029.77	2189154.59
940	7210101	288017.54	2189151.52
941	72103	287958.94	2188259.37
942	72104	287935.32	2187937.55

»;

- строки 951 – 962 изложить в следующей редакции:

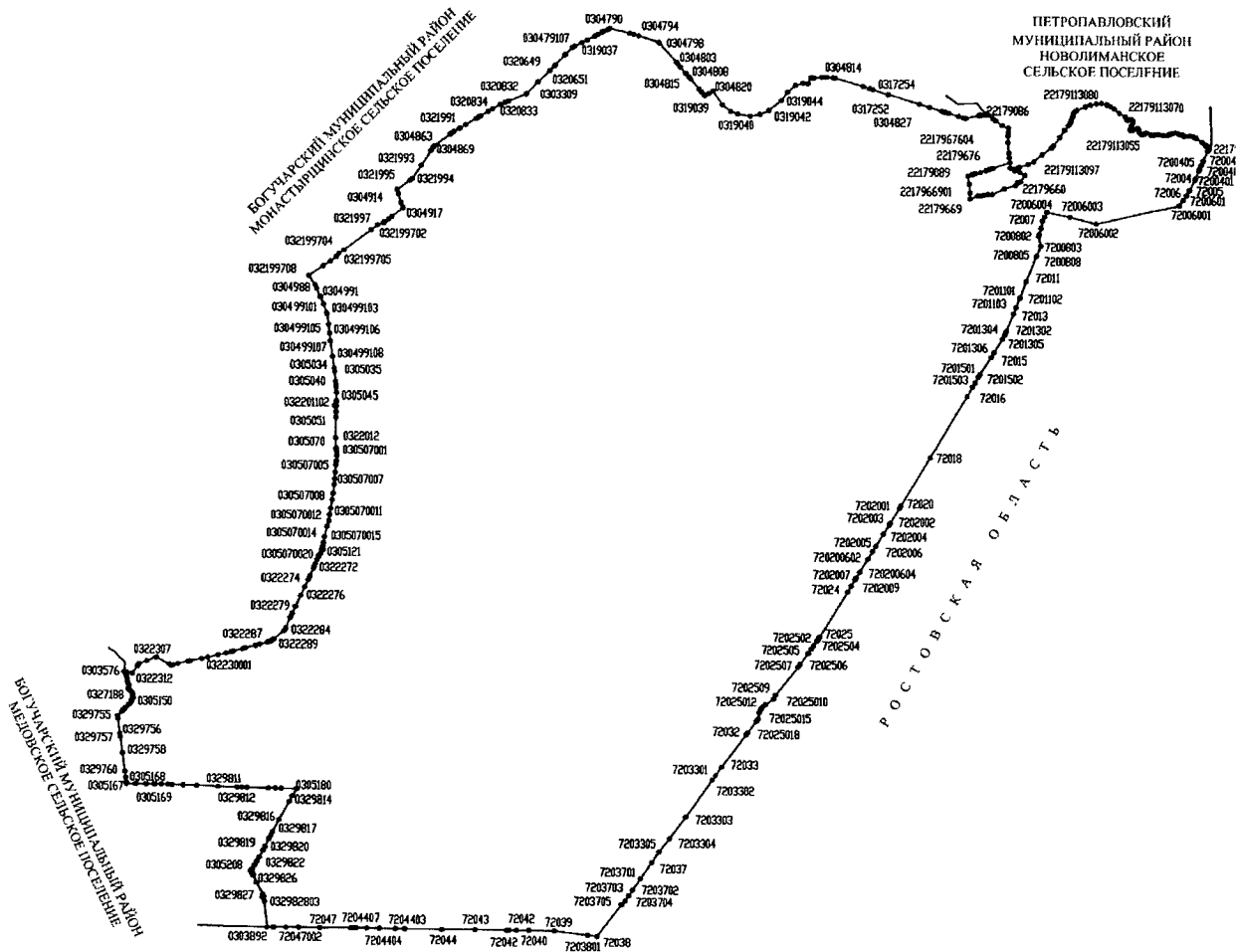
«

951	72109	287838.16	2186441.73
952	72110	287812.21	2186060.28
953	72111	287711.76	2185908.15
954	72112	287283.89	2185460.39
955	72113	286928.61	2185093.05
956	7211301	286454.49	2184601.83
957	7211302	286444.85	2184592.70
958	7211303	286437.51	2184586.21
959	7211304	286429.75	2184580.03
960	7211305	286420.21	2184574.01
961	7211306	286370.21	2184545.26
962	7211307	286359.86	2184539.30

»;

з) карту-схему границ Суходонецкого сельского поселения Богучарского муниципального района Воронежской области изложить в следующей редакции:

**«Карта-схема границ Суходонецкого сельского поселения
Богучарского муниципального района
Воронежской области**



»;

и) в перечне координат характерных точек границ Суходонецкого сельского поселения Богучарского муниципального района Воронежской области:

- строки 273 – 365 изложить в следующей редакции:

«

273	7200801	305415.53	2216073.10
274	7200802	305389.67	2216065.25
275	7200803	305241.68	2216099.33
276	7200804	305090.72	2216035.74
277	7200805	305090.49	2216035.57
278	72011	304715.05	2215883.17
279	7201101	304469.94	2215793.42
280	7201102	304462.00	2215790.22
281	7201103	304317.00	2215731.91
282	72013	304224.83	2215694.84

283	7201301	303961.63	2215589.35
284	7201302	303954.24	2215586.39
285	7201303	303915.28	2215570.77
286	7201304	303908.45	2215568.03
287	7201305	303853.22	2215537.20
288	7201306	303645.17	2215407.23
289	72015	303575.31	2215369.50
290	7201501	303318.47	2215208.47
291	7201502	303281.52	2215186.06
292	7201503	303193.69	2215139.59
293	7201504	303130.45	2215103.00
294	72016	302989.78	2215021.70
295	72018	302073.05	2214473.28
296	72020	301353.28	2214037.95
297	7202001	301320.44	2214019.62
298	7202002	301099.12	2213883.49
299	7202003	301073.16	2213867.52
300	7202004	300936.94	2213783.73
301	7202005	300754.10	2213671.27
302	7202006	300673.44	2213621.66
303	720200601	300671.81	2213620.65
304	720200602	300560.66	2213552.29
305	720200603	300362.82	2213430.65
306	720200604	300360.94	2213429.53
307	7202007	300273.25	2213377.66
308	7202008	300254.32	2213366.47
309	7202009	300155.61	2213308.12
310	72024	300068.18	2213256.42
311	72025	299388.18	2212845.28
312	7202501	299351.37	2212822.97
313	7202502	299325.52	2212807.31
314	7202503	299263.47	2212760.95
315	720250301	299251.71	2212753.00
316	7202504	299213.01	2212725.39
317	7202505	299143.98	2212678.35
318	7202506	298979.45	2212557.96
319	7202507	298939.96	2212529.08
320	7202509	298515.58	2212208.18
321	72025010	298456.28	2212176.44
322	72025011	298369.40	2212055.94
323	72025012	298330.25	2212006.03
324	72025013	298296.51	2211986.61
325	72025014	298249.26	2211965.42

326	72025015	298154.80	2211948.30
327	72025016	298121.96	2211924.21
328	72025017	297946.41	2211795.48
329	72025018	297925.42	2211780.10
330	72032	297920.48	2211776.47
331	72033	297430.40	2211410.72
332	7203301	297304.69	2211319.60
333	7203302	297235.55	2211269.49
334	7203303	296678.25	2210875.88
335	7203304	296352.62	2210633.67
336	7203305	296155.38	2210478.05
337	72037	295991.4	2210367.86
338	7203701	295748.72	2210196.39
339	7203702	295575.37	2210077.09
340	7203703	295492.26	2210020.63
341	7203704	295412.29	2209966.32
342	7203705	295356.46	2209918.25
343	72038	294880.30	2209553.85
344	7203801	294897.81	2209420.7
345	72039	294956.52	2208917.96
346	72040	294964.76	2208544.27
347	7204001	294964.61	2208355.96
348	7204002	294964.52	2208243.80
349	72042	294965.05	2208209.81
350	72043	294968.52	2207738.41
351	72044	294966.91	2207239.92
352	7204401	294971.19	2206687.31
353	7204402	294971.23	2206682.53
354	7204403	294972.99	2206544.16
355	7204404	294976.12	2206298.20
356	7204405	294978.46	2206114.70
357	7204406	294980.47	2205956.93
358	7204407	294980.80	2205930.67
359	7204408	294981.09	2205908.25
360	7204409	294981.08	2205900.83
361	72044010	294981.04	2205868.19
362	72047	294980.46	2205412.29
363	72047001	294984.47	2205097.71
364	72047002	294982.63	2204917.93
365	7204701	294983.69	2204739.96

- строки 366 – 368 исключить;

»;

5) в разделе «Текстовое описание границ Борисоглебского городского округа Воронежской области» приложения 3.1:

а) подраздел I изложить в следующей редакции:

«I. Линия прохождения границы Борисоглебского городского округа по смежеству с Тамбовской областью

От точки стыка 17000 границ Борисоглебского городского округа, Грибановского муниципального района и Тамбовской области линия границы идет в северо-восточном направлении по пойме реки Баклуша, пересекает реку Баклуша, снова по пойме реки Баклуша, далее по сельскохозяйственным угодьям, по южной стороне лесной полосы, пересекает полевою дорогу до точки 17002.

От точки 17002 линия границы идет в юго-восточном направлении по северной стороне лесной полосы, далее по сельскохозяйственным угодьям, затем по полевой дороге вдоль южной стороны лесной полосы, далее по полевой дороге до точки 17004.

От точки 17004 линия границы идет в северо-восточном направлении по лесной полосе, далее по сельскохозяйственным угодьям, затем по южной стороне лесной полосы, по лесной полосе, пересекает балку, снова по лесной полосе, пересекает балку, далее по южной стороне лесной полосы до точки 17011.

От точки 17011 линия границы идет в юго-восточном направлении по сельскохозяйственным угодьям, далее по лесной полосе до точки 17014.

От точки 17014 линия границы идет в северо-восточном направлении по сельскохозяйственным угодьям до точки стыка 73000 границ Борисоглебского городского округа, Тамбовской и Саратовской областей.

Протяженность границы Борисоглебского городского округа по смежеству с Тамбовской областью составляет 16771,4 м.»;

б) в подразделе IV:

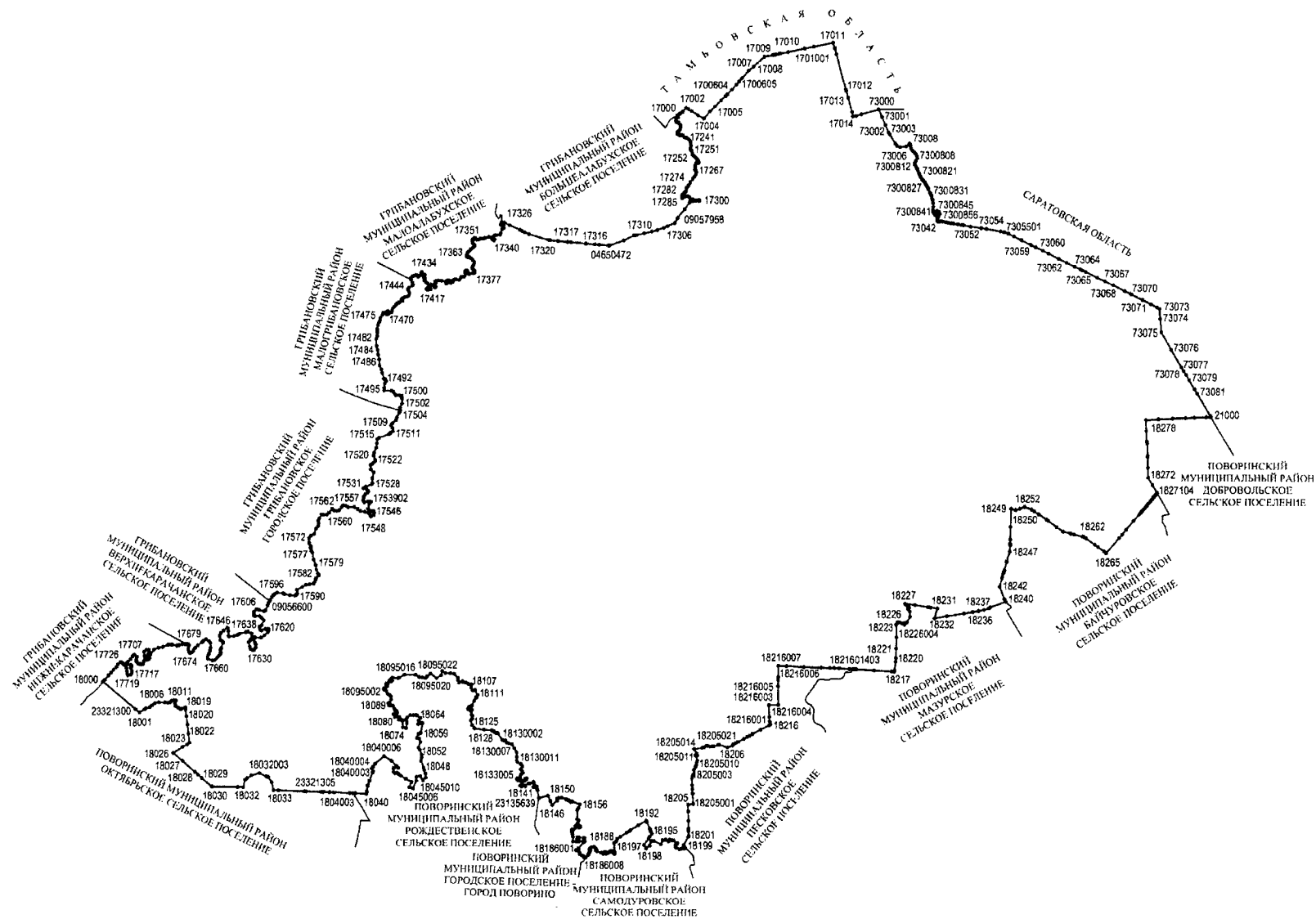
- в абзаце пятьдесят первом цифры «85246,4» заменить цифрами «85234,5»;

- в абзаце пятьдесят втором цифры «264601,2» заменить цифрами «264612,1»;

б) в приложении 3.2:

а) карту-схему границ Борисоглебского городского округа Воронежской области изложить в следующей редакции:

«Карта-схема границ Борисоглебского городского округа Воронежской области»



б) в перечне координат характерных точек границ Борисоглебского городского округа Воронежской области:

- строки 578 – 595 изложить в следующей редакции:

«

578	17000	505754.65	2310480.05
579	1700001	505794.14	2310541.01
580	1700002	505795.28	2310546.30
581	1700003	505860.05	2310639.69
582	17001	505943.34	2310763.83
583	1700101	505977.26	2310793.32
584	1700102	505983.96	2310788.09
585	1700103	506201.64	2310977.41
586	17002	506205.26	2310986.41
587	17003	506130.75	2311110.51
588	1700301	506009.78	2311297.99
589	1700302	505768.90	2311672.03
590	17004	505582.41	2312006.48
591	1700401	505984.52	2312357.79
592	17005	506283.53	2312646.69
593	1700501	506626.46	2312980.96
594	17006	506869.38	2313242.53
595	1700601	506961.34	2313325.04

»;

- после строки 595 дополнить строками 595.1 – 595.22 следующего содержания:

«

595.1	1700602	506968.91	2313334.49
595.2	1700603	506970.17	2313336.07
595.3	1700604	507259.54	2313592.16
595.4	1700605	507555.93	2313846.44
595.5	1700606	507749.57	2314012.35
595.6	1700607	507940.47	2314167.79
595.7	17007	508376.69	2314554.67
595.8	17008	508595.12	2314830.22
595.9	1700801	508607.90	2314844.14
595.10	17009	509149.23	2315433.81
595.11	1700901	509249.09	2315932.56
595.12	1700902	509277.91	2316076.46
595.13	1700903	509316.22	2316267.78
595.14	1700904	509331.83	2316345.76
595.15	17010	509419.97	2316785.94
595.16	1701001	509623.85	2317732.84
595.17	1701002	509736.01	2318253.76

595.18	17011	509971.94	2319349.49
595.19	1701101	509649.60	2319438.36
595.20	1701102	509297.55	2319535.42
595.21	17012	507320.32	2320080.54
595.22	1701201	507186.54	2320117.55

»;

7) в разделе «Текстовое описание границ Калачеевского муниципального района Воронежской области» приложения 6.1:

а) подраздел III изложить в следующей редакции:

«III. Линия прохождения границы Калачеевского муниципального района по смежеству с Ростовской областью

От точки стыка 62000 границ Калачеевского муниципального района, Волгоградской и Ростовской областей линия границы идет в юго-западном направлении по балке, по южной стороне лесной полосы, по балке до точки 62001001.

От точки 62001001 линия границы идет в северо-западном направлении по балке до точки 62001017.

От точки 62001017 линия границы идет в юго-западном направлении по балке до точки 62002.

От точки 62002 линия границы идет в северо-западном направлении по балке, по южной стороне лесной полосы, по балке, по южной стороне лесной полосы до точки 62003.

От точки 62003 линия границы идет в юго-западном направлении по восточной стороне лесной полосы, далее пересекает автомобильную дорогу от с. Новая Криуша до х. Парижский, затем между лесными полосами, пересекает балку Клеванцева, далее между лесными полосами, по балке, между лесными полосами, по восточной стороне лесной полосы, пересекает балку Яр Лихобабий, по сельскохозяйственным угодьям, пересекает балку Яр Лихобабий до точки стыка 6201001 границ Калачеевского, Петропавловского муниципальных районов и Ростовской области.

Протяженность границы Калачеевского муниципального района по смежеству с Ростовской областью составляет 10430,2 м.»;

б) в подразделе IV:

- в абзаце первом цифры «63000» заменить цифрами «6201001»;

- в абзаце шестьдесят пятом цифры «84013,6» заменить цифрами «84020,3»;

в) в абзаце десятом подраздела VI цифры «296849,6» заменить цифрами «296841,5»;

8) в приложении 6.2:

а) карту-схему границ Калачеевского муниципального района Воронежской области изложить в следующей редакции:

«Карта-схема границ Калачеевского муниципального района Воронежской области»



б) в перечне координат характерных точек границ Калачеевского муниципального района Воронежской области:

- после строки 571 дополнить строками 571.1 – 571.3 следующего содержания:

«

571.1	6200002	350572.04	2244191.25
571.2	6200003	350560.80	2244156.11
571.3	6200004	350370.24	2243749.26

»;

- строки 572 – 605 изложить в следующей редакции:

«

572	62001	350136.17	2243238.67
573	62001001	350114.68	2243189.65
574	62001002	350123.65	2243159.67
575	62001003	350126.12	2243103.18
576	62001004	350132.59	2243065.19
577	62001005	350136.03	2242990.71
578	62001006	350141.49	2242930.73
579	62001007	350149.48	2242895.74
580	62001008	350148.97	2242865.45
581	62001009	350147.93	2242819.77
582	62001010	350148.90	2242775.28
583	62001011	350151.82	2242670.82
584	62001012	350156.80	2242626.83
585	62001013	350213.27	2242609.80
586	62001014	350270.23	2242581.27
587	62001015	350290.21	2242563.77
588	62001016	350325.16	2242507.26
589	62001017	350358.63	2242483.75
590	62002	350335.25	2242390.85
591	62002001	350357.68	2242365.18
592	62002002	350363.85	2242357.40
593	62002003	350370.19	2242349.61
594	62002004	350379.70	2242337.40
595	62002005	350390.59	2242324.38
596	62002006	350401.23	2242310.91
597	62002007	350412.19	2242297.44
598	10570097	350453.29	2242245.92
599	1057009701	350471.30	2242221.57
600	10570098	350588.48	2242093.15
601	10570099	351224.70	2241383.34
602	1057009901	351311.70	2241287.32
603	1057009902	351461.58	2241119.83

604	1057009903	351620.50	2240936.25
605	1057009904	351636.12	2240920.82

»;

- после строки 605 дополнить строками 605.1 – 605.25 следующего содержания:

«

605.1	62003	351883.31	2240648.57
605.2	62004	351751.99	2240462.89
605.3	6200401	351641.36	2240297.48
605.4	6200402	351562.02	2240183.77
605.5	6200403	351486.83	2240075.40
605.6	6200404	351431.32	2239997.08
605.7	6200405	351398.97	2239944.99
605.8	6200406	351356.70	2239887.89
605.9	6200407	351315.86	2239842.24
605.10	62005	351276.19	2239799.64
605.11	10570100	351254.17	2239780.25
605.12	10012692	351061.74	2239629.61
605.13	1001269201	350714.61	2239382.88
605.14	1001269202	350706.04	2239376.98
605.15	1001269203	350640.42	2239331.85
605.16	1001269204	350613.48	2239313.33
605.17	10570090	350588.48	2239296.13
605.18	62006	349904.31	2238825.65
605.19	62007	349499.15	2238553.12
605.20	62008	348668.60	2237963.92
605.21	62009	348189.26	2237626.24
605.22	10570089	348020.41	2237507.68
605.23	1057008901	347998.27	2237491.79
605.24	62010	347230.91	2236959.01
605.25	6201001	347224.49	2236954.69

»;

9) в разделе «Текстовое описание границ Новокриушанского сельского поселения Калачеевского муниципального района Воронежской области» приложения 6.3:

а) подраздел «IV. Линия прохождения границы Новокриушанского сельского поселения по смежеству с Ростовской областью» изложить в следующей редакции:

«IV.I Линия прохождения границы Новокриушанского сельского поселения по смежеству с Ростовской областью

От точки стыка 62000 границ Новокриушанского сельского поселения, Волгоградской и Ростовской областей линия границы идет в юго-

западном направлении по балке, по южной стороне лесной полосы, по балке до точки 62001001.

От точки 62001001 линия границы идет в северо-западном направлении по балке до точки 62001017.

От точки 62001017 линия границы идет в юго-западном направлении по балке до точки 62002.

От точки 62002 линия границы идет в северо-западном направлении по балке, по южной стороне лесной полосы, по балке, по южной стороне лесной полосы до точки 62003.

От точки 62003 линия границы идет в юго-западном направлении по восточной стороне лесной полосы, далее пересекает автомобильную дорогу от с. Новая Криуша до х. Парижский, затем между лесными полосами, пересекает балку Клеванцева, далее между лесными полосами, по балке, между лесными полосами, по восточной стороне лесной полосы, пересекает балку Яр Лихобабий, по сельскохозяйственным угодьям, пересекает балку Яр Лихобабий до точки стыка 6201001 границ Новокриушанского сельского поселения, Петропавловского муниципального района и Ростовской области.

Протяженность границы Новокриушанского сельского поселения по смежеству с Ростовской областью составляет 10430,2 м.»;

б) в подразделе V:

- в абзаце первом цифры «63000» заменить цифрами «6201001»;

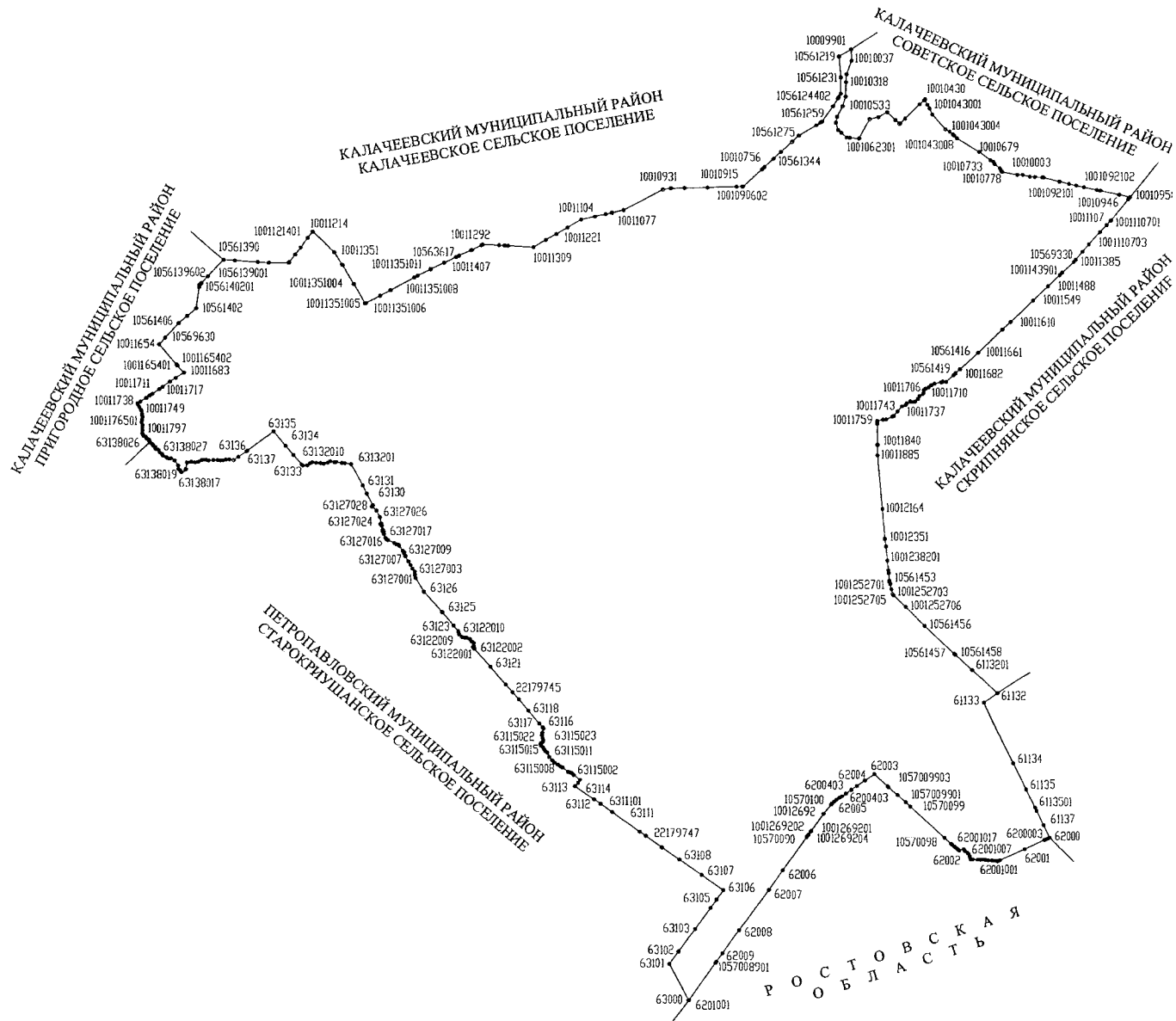
- в абзаце одиннадцатом цифры «20025,3» заменить цифрами «20032»;

в) в абзаце шестом подраздела VI цифры «77457,2» заменить цифрами «77449,1»;

10) в приложении 6.4:

а) карту-схему границ Новокриушанского сельского поселения Калачеевского муниципального района Воронежской области изложить в следующей редакции:

**«Карта-схема границ Новокриушанского сельского поселения
Калачеевского муниципального района Воронежской области**



»;

б) в перечне координат характерных точек границ Новокриушанского сельского поселения Калачеевского муниципального района Воронежской области:

- после строки 199 дополнить строками 199.1 – 199.3 следующего содержания:

«

199.1	6200002	350572.04	2244191.25
199.2	6200003	350560.80	2244156.11
199.3	6200004	350370.24	2243749.26

»;

- строки 200 – 233 изложить в следующей редакции:

«			
200	62001	350136.17	2243238.67
201	62001001	350114.68	2243189.65
202	62001002	350123.65	2243159.67
203	62001003	350126.12	2243103.18
204	62001004	350132.59	2243065.19
205	62001005	350136.03	2242990.71
206	62001006	350141.49	2242930.73
207	62001007	350149.48	2242895.74
208	62001008	350148.97	2242865.45
209	62001009	350147.93	2242819.77
210	62001010	350148.90	2242775.28
211	62001011	350151.82	2242670.82
212	62001012	350156.80	2242626.83
213	62001013	350213.27	2242609.8
214	62001014	350270.23	2242581.27
215	62001015	350290.21	2242563.77
216	62001016	350325.16	2242507.26
217	62001017	350358.63	2242483.75
218	62002	350335.25	2242390.85
219	62002001	350357.68	2242365.18
220	62002002	350363.85	2242357.4
221	62002003	350370.19	2242349.61
222	62002004	350379.70	2242337.4
223	62002005	350390.59	2242324.38
224	62002006	350401.23	2242310.91
225	62002007	350412.19	2242297.44
226	10570097	350453.29	2242245.92
227	1057009701	350471.30	2242221.57
228	10570098	350588.48	2242093.15
229	10570099	351224.70	2241383.34
230	1057009901	351311.70	2241287.32
231	1057009902	351461.58	2241119.83
232	1057009903	351620.50	2240936.25
233	1057009904	351636.12	2240920.82

»;

- после строки 233 дополнить строками 233.1 – 233.25 следующего содержания:

«			
233.1	62003	351883.31	2240648.57
233.2	62004	351751.99	2240462.89
233.3	6200401	351641.36	2240297.48
233.4	6200402	351562.02	2240183.77

233.5	6200403	351486.83	2240075.4
233.6	6200404	351431.32	2239997.08
233.7	6200405	351398.97	2239944.99
233.8	6200406	351356.70	2239887.89
233.9	6200407	351315.86	2239842.24
233.10	62005	351276.19	2239799.64
233.11	10570100	351254.17	2239780.25
233.12	10012692	351061.74	2239629.61
233.13	1001269201	350714.61	2239382.88
233.14	1001269202	350706.04	2239376.98
233.15	1001269203	350640.42	2239331.85
233.16	1001269204	350613.48	2239313.33
233.17	10570090	350588.48	2239296.13
233.18	62006	349904.31	2238825.65
233.19	62007	349499.15	2238553.12
233.20	62008	348668.60	2237963.92
233.21	62009	348189.26	2237626.24
233.22	10570089	348020.41	2237507.68
233.23	1057008901	347998.27	2237491.79
233.24	62010	347230.91	2236959.01
233.25	6201001	347224.49	2236954.69

»;

11) в разделе «Текстовое описание границ Петропавловского муниципального района Воронежской области» приложения 10.1:

а) в подразделе I:

- в абзаце шестьдесят четвертом цифры «63000» заменить цифрами «6201001»;

- в абзаце шестьдесят пятом цифры «84013,6» заменить цифрами «84020,3»;

б) подраздел II изложить в следующей редакции:

«II. Линия прохождения границы Петропавловского муниципального района по смежеству с Ростовской областью

От точки стыка 6201001 границ Петропавловского, Калачеевского муниципальных районов и Ростовской области линия границы идет в юго-западном направлении по восточной стороне лесной полосы до точки 63002.

От точки 63002 линия границы идет в юго-восточном направлении по северной стороне лесной полосы, пересекает лесную полосу, по южной стороне лесной полосы до точки стыка 63007 границ Старокриушанского, Краснофлотского сельских поселений Петропавловского муниципального района и Ростовской области.

От точки стыка 63007 линия границы идет в юго-восточном направлении по южной стороне лесной полосы, между лесными полосами, по балке Вязовая, между лесными полосами до точки 63016.

От точки 63016 линия границы идет в южном направлении по восточной стороне лесной полосы, по сельскохозяйственным угодьям, по восточной стороне лесной полосы до точки 63022.

От точки 63022 линия границы идет в юго-западном направлении между лесными полосами, по сельскохозяйственным угодьям, по южной стороне лесной полосы, по восточной стороне лесной полосы, далее между лесными полосами, по западной стороне лесной полосы, по сельскохозяйственным угодьям, по грунтовой дороге, далее по южной стороне лесной полосы, по западной стороне лесной полосы, далее между лесными полосами до точки 63041.

От точки 63041 линия границы идет в юго-западном направлении между лесными полосами до точки стыка 6304402 границ Краснофлотского, Березняговского сельских поселений Петропавловского муниципального района и Ростовской области.

От точки стыка 6304402 линия границы идет в юго-западном направлении по сельскохозяйственным угодьям, по балке, затем между лесными полосами, по южной стороне лесной полосы, по восточной стороне лесной полосы, между лесными полосами, по лесному массиву, пересекает грунтовую дорогу, по лесному массиву, по западной стороне лесного массива до точки стыка 6306402 границ Березняговского, Новолиманского сельских поселений Петропавловского муниципального района и Ростовской области.

От точки стыка 6306402 линия границы идет в юго-западном направлении по восточной стороне Березняговского участкового лесничества Калачеевского лесничества (земли лесного фонда), по древесно-кустарниковой растительности, по пойме реки Матюшина, пересекает реку Матюшина, по пойме реки Матюшина, по сельскохозяйственным угодьям, по древесно-кустарниковой растительности, по западной стороне лесной полосы, по древесно-кустарниковой растительности, по лесному массиву до точки 63081.

От точки 63081 линия границы идет в южном направлении по лесному массиву, по древесно-кустарниковой растительности, по западной стороне лесной полосы, по древесно-кустарниковой растительности, между лесными полосами, по западной стороне лесной полосы, пересекает грунтовые дороги до точки 63092.

От точки 63092 линия границы идет в юго-западном направлении по пойме реки Дон до точки стыка 22179113 границ Петропавловского, Богучарского муниципальных районов и Ростовской области.

Протяженность границы Петропавловского муниципального района по смежеству с Ростовской областью составляет 58123,1 м.»;

в) в абзаце пятом подраздела IV цифры «231558,6» заменить цифрами «231563,6»;

12) в приложении 10.2:

а) карту-схему границ Петропавловского муниципального района Воронежской области изложить в следующей редакции:

«Карта-схема границ Петропавловского муниципального района Воронежской области»



б) в перечне координат характерных точек границ Петропавловского муниципального района Воронежской области:

- строки 410 – 521 изложить в следующей редакции:

«

410	6201001	347224.49	2236954.69
411	6300001	346718.45	2236604.34
412	6300002	346586.46	2236511.05
413	63002	346229.35	2236258.46
414	6300201	346132.63	2236443.12
415	6300202	346082.81	2236536.02
416	63003	346032.51	2236629.00
417	63004	345509.32	2237666.23
418	22179756	345445.69	2237791.56
419	6300401	345112.65	2238447.46
420	63005	345015.99	2238637.80
421	63006	344570.87	2239514.43
422	63007	344391.91	2239865.36
423	63008	344168.85	2240277.54
424	63009	343739.24	2240717.61
425	63010	343381.47	2241066.59
426	63011	343039.96	2241404.99
427	63012	342685.32	2241766.38
428	63013	342455.89	2241994.93
429	63014	342257.66	2242202.55
430	6301401	342202.18	2242244.17
431	6301402	342033.60	2242330.65
432	6301403	341909.63	2242386.22
433	63015	341120.34	2242786.53
434	63016	340697.11	2242999.70
435	6301601	340639.55	2242992.72
436	63017	340451.49	2242988.90
437	63018	339928.04	2242996.37
438	6301801	339606.48	2243004.78
439	63019	339239.78	2243014.38
440	63020	338472.23	2243021.10
441	63021	337838.87	2243027.54
442	6302101	337318.01	2243033.15
443	63022	337063.26	2243035.90
444	63023	336827.25	2242549.23
445	6302301	336684.15	2242245.34
446	63024	336462.84	2241775.32
447	63025	336258.11	2241279.02
448	63026	336123.19	2240932.31

449	63027	336077.73	2240815.90
450	6302701	335878.46	2240313.10
451	63028	335846.47	2240237.67
452	63029	335654.68	2239735.79
453	6302901	335310.51	2239584.12
454	63030	335163.71	2239523.18
455	6303001	334938.49	2239422.93
456	63031	334898.62	2239406.49
457	63032	334325.96	2239170.54
458	63033	333711.98	2238912.96
459	63034	333268.53	2238728.37
460	6303401	333181.24	2238510.50
461	6303402	333158.72	2238453.69
462	6303403	333155.27	2238391.81
463	63035	332954.57	2237857.72
464	6303501	332920.82	2237762.88
465	63036	332791.67	2237399.99
466	6303601	332693.56	2237375.66
467	63037	332269.29	2237270.46
468	63038	331799.12	2237153.74
469	63039	331328.73	2237036.67
470	63040	330856.80	2236920.07
471	63041	330388.58	2236803.84
472	63042	330386.71	2236666.25
473	6304201	330253.64	2235750.54
474	63043	330245.62	2235695.28
475	63044	330150.35	2234933.00
476	6304401	330131.02	2234803.37
477	6304402	330125.29	2234766.76
478	63046	330076.14	2234452.91
479	63047	330052.58	2234274.60
480	63048	329863.16	2232921.24
481	63049	329740.75	2232014.95
482	63050	329637.32	2231273.36
483	63051	329562.41	2230776.06
484	63052	329491.95	2230281.32
485	63053	329418.64	2229776.04
486	63054	329351.73	2229278.33
487	6305401	329341.91	2229266.98
488	6305402	329135.51	2229035.97
489	6305403	328808.71	2228686.71
490	6305404	328738.62	2228601.02
491	6305405	328578.99	2228423.54

492	63055	328234.70	2228061.54
493	6305501	328089.71	2227903.05
494	6305502	326679.24	2226361.29
495	63056	326673.59	2226355.11
496	63057	326504.35	2226172.51
497	63058	325953.29	2225578.02
498	63059	325770.40	2225379.34
499	63060	325464.20	2225038.39
500	63061	325219.38	2224757.05
501	63062	324935.67	2224460.18
502	22179938	324775.54	2224292.66
503	63063	324676.23	2224188.78
504	63064	324399.01	2223897.47
505	6306401	324074.29	2223548.96
506	6306402	323718.72	2223180.20
507	63066	323647.62	2223106.34
508	6306601	323477.89	2222931.79
509	63067	322771.89	2222205.75
510	6306701	322521.56	2221993.28
511	6306702	322450.48	2221918.79
512	6306703	322360.88	2221796.76
513	6306704	322314.08	2221685.37
514	63069	322266.35	2221616.93
515	63070	322188.26	2221503.80
516	63071	321559.01	2221199.60
517	63072	321378.61	2221146.66
518	63073	319436.90	2220462.72
519	6307301	319385.53	2220445.93
520	63074	318994.52	2220318.08
521	22179579	318857.06	2220270.43

»;

- после строки 521 дополнить строками 521.1 – 521.24 следующего содержания:

«

521.1	6307401	318545.34	2220162.38
521.2	63075	318133.42	2220019.59
521.3	63076	317455.69	2219788.49
521.4	6307601	317393.85	2219767.21
521.5	22179577	316685.75	2219523.57
521.6	22179576	315485.06	2219110.46
521.7	63077	314898.59	2218908.67
521.8	63078	314368.76	2218726.04
521.9	6307801	314231.58	2218678.65

521.10	63079	313724.37	2218503.45
521.11	63080	313356.38	2218376.36
521.12	63081	313163.82	2218348.82
521.13	63082	312003.69	2218380.39
521.14	6308201	310895.64	2218442.83
521.15	22178873	310865.60	2218444.52
521.16	63083	310531.50	2218463.36
521.17	6308301	310173.03	2218482.44
521.18	6308302	309967.94	2218493.41
521.19	63084	309943.95	2218494.79
521.20	63085	309667.35	2218509.31
521.21	6308501	309597.94	2218512.95
521.22	63086	309167.66	2218535.56
521.23	63087	308697.29	2218558.15
521.24	6308701	308461.80	2218572.61

»;

13) в приложении 10.3:

а) в разделе «Текстовое описание границ Березняговского сельского поселения Петропавловского муниципального района Воронежской области»:

- в подразделе III:

в абзаце двадцать пятом цифры «63045» заменить цифрами «6304402»;

в абзаце двадцать шестом цифры «15471,8» заменить цифрами «15475,4»;

- подраздел IV изложить в следующей редакции:

«IV. Линия прохождения границы Березняговского сельского поселения по смежеству с Ростовской областью

От точки стыка 6304402 границ Березняговского, Краснофлотского сельских поселений и Ростовской области линия границы идет в юго-западном направлении по сельскохозяйственным угодьям, по балке, затем между лесными полосами, по южной стороне лесной полосы, по восточной стороне лесной полосы, между лесными полосами, по лесному массиву, пересекает грунтовую дорогу, по лесному массиву, по западной стороне лесного массива до точки стыка 6306402 границ Березняговского, Новолиманского сельских поселений и Ростовской области.

Протяженность границы Березняговского сельского поселения по смежеству с Ростовской областью составляет 13845 м.»;

- в подразделе V:

в абзаце первом цифры «63065» заменить цифрами «6306402»;

в абзаце восемнадцатом цифры «14327,4» заменить цифрами «14336,2»;

в абзаце девятнадцатом цифры «56979» заменить цифрами «56991,5»;

б) в разделе «Текстовое описание границ Краснофлотского сельского поселения Петропавловского муниципального района Воронежской области»:

- подраздел I изложить в следующей редакции:

«I. Линия прохождения границы Краснофлотского сельского поселения по смежеству с Ростовской областью

От точки стыка 63007 границ Краснофлотского, Старокриушанского сельских поселений и Ростовской области линия границы идет в юго-восточном направлении по южной стороне лесной полосы, между лесными полосами, по балке Вязовая, между лесными полосами до точки 63016.

От точки 63016 линия границы идет в южном направлении по восточной стороне лесной полосы, по сельскохозяйственным угодьям, по восточной стороне лесной полосы до точки 63022.

От точки 63022 линия границы идет в юго-западном направлении между лесными полосами, по сельскохозяйственным угодьям, по южной стороне лесной полосы, по восточной стороне лесной полосы, далее между лесными полосами, по западной стороне лесной полосы, по сельскохозяйственным угодьям, по грунтовой дороге, далее по южной стороне лесной полосы, по западной стороне лесной полосы, далее между лесными полосами до точки 63041.

От точки 63041 линия границы идет в юго-западном направлении между лесными полосами до точки стыка 6304402 границ Краснофлотского, Березняговского сельских поселений и Ростовской области.

Протяженность границы Краснофлотского сельского поселения по смежеству с Ростовской областью составляет 20696 м.»;

- в подразделе II:

в абзаце первом цифры «63045» заменить цифрами «6304402»;

в абзаце двадцать шестом цифры «15471,8» заменить цифрами «15475,4»;

- в абзаце тринадцатом подраздела IV цифры «63165,1» заменить цифрами «63180,5»;

в) в разделе «Текстовое описание границ Новолиманского сельского поселения Петропавловского муниципального района Воронежской области»:

- в подразделе III:

в абзаце семнадцатом цифры «63065» заменить цифрами «6306402»;

в абзаце восемнадцатом цифры «14327,4» заменить цифрами «14336,2»;

- подраздел IV изложить в следующей редакции:

«IV. Линия прохождения границы Новолиманского сельского поселения по смежеству с Ростовской областью

От точки стыка 6306402 границ Новолиманского, Березняговского сельских поселений и Ростовской области линия границы идет в юго-западном направлении по восточной стороне Березняговского участкового лесничества Калачеевского лесничества (земли лесного фонда), по древес-

но-кустарниковой растительности, по пойме реки Матюшина, пересекает реку Матюшина, по пойме реки Матюшина, по сельскохозяйственным угодьям, по древесно-кустарниковой растительности, по западной стороне лесной полосы, по древесно-кустарниковой растительности, по лесному массиву до точки 63081.

От точки 63081 линия границы идет в южном направлении по лесному массиву, по древесно-кустарниковой растительности, по западной стороне лесной полосы, по древесно-кустарниковой растительности, между лесными полосами, по западной стороне лесной полосы, пересекает грунтовые дороги до точки 63092.

От точки 63092 линия границы идет в юго-западном направлении по пойме реки Дон до точки стыка 22179113 границ Новолиманского сельского поселения, Богучарского муниципального района и Ростовской области.

Протяженность границы Новолиманского сельского поселения по смежеству с Ростовской областью составляет 18319,5 м.»;

- в абзаце двадцать первом подраздела V цифры «92494,6» заменить цифрами «92509,9»;

г) в разделе «Текстовое описание границ Старокриушанского сельского поселения Петропавловского муниципального района Воронежской области»:

- в подразделе I:

в абзаце тридцать пятом цифры «63000» заменить цифрами «6201001»;

в абзаце тридцать шестом цифры «45772,9» заменить цифрами «45779,6»;

- подраздел II изложить в следующей редакции:

«II. Линия прохождения границы Старокриушанского сельского поселения по смежеству с Ростовской областью

От точки стыка 6201001 границ Старокриушанского сельского поселения, Калачеевского муниципального района и Ростовской области линия границы идет в юго-западном направлении по восточной стороне лесной полосы до точки 63002.

От точки 63002 линия границы идет в юго-восточном направлении по северной стороне лесной полосы, пересекает лесную полосу, по южной стороне лесной полосы до точки стыка 63007 границ Старокриушанского, Краснофлотского сельских поселений и Ростовской области.

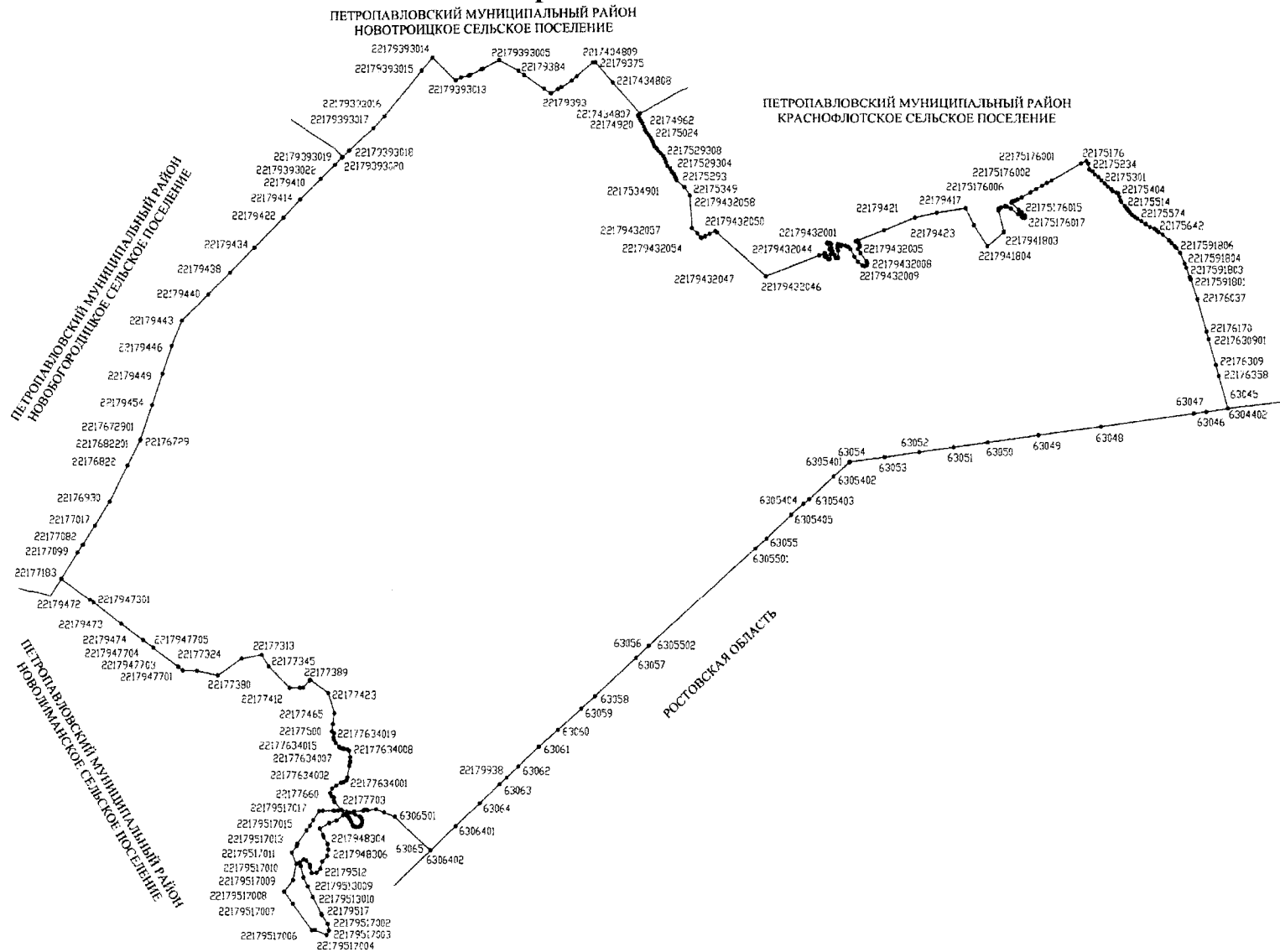
Протяженность границы Старокриушанского сельского поселения по смежеству с Ростовской областью 5262,6 м.»;

- в абзаце восемнадцатом подраздела VII цифры «117050,2» заменить цифрами «117036,8»;

14) в приложении 10.4:

а) карту-схему границ Березняговского сельского поселения Петропавловского муниципального района Воронежской области изложить в следующей редакции:

«Карта-схема границ Березняговского сельского поселения Петропавловского муниципального района Воронежской области



б) в перечне координат характерных точек границ Березняговского сельского поселения Петропавловского муниципального района Воронежской области:

- строки 204 – 228 изложить в следующей редакции:

«

204	6304402	330125.29	2234766.76
205	63046	330076.14	2234452.91
206	63047	330052.58	2234274.60
207	63048	329863.16	2232921.24
208	63049	329740.75	2232014.95
209	63050	329637.32	2231273.36
210	63051	329562.41	2230776.06
211	63052	329491.95	2230281.32
212	63053	329418.64	2229776.04
213	63054	329351.73	2229278.33
214	6305401	329341.91	2229266.98
215	6305402	329135.51	2229035.97
216	6305403	328808.71	2228686.71
217	6305404	328738.62	2228601.02
218	6305405	328578.99	2228423.54
219	63055	328234.70	2228061.54
220	6305501	328089.71	2227903.05
221	6305502	326679.24	2226361.29
222	63056	326673.59	2226355.11
223	63057	326504.35	2226172.51
224	63058	325953.29	2225578.02
225	63059	325770.40	2225379.34
226	63060	325464.20	2225038.39
227	63061	325219.38	2224757.05
228	63062	324935.67	2224460.18

»;

- после строки 228 дополнить строками 228.1 – 228.5 следующего содержания:

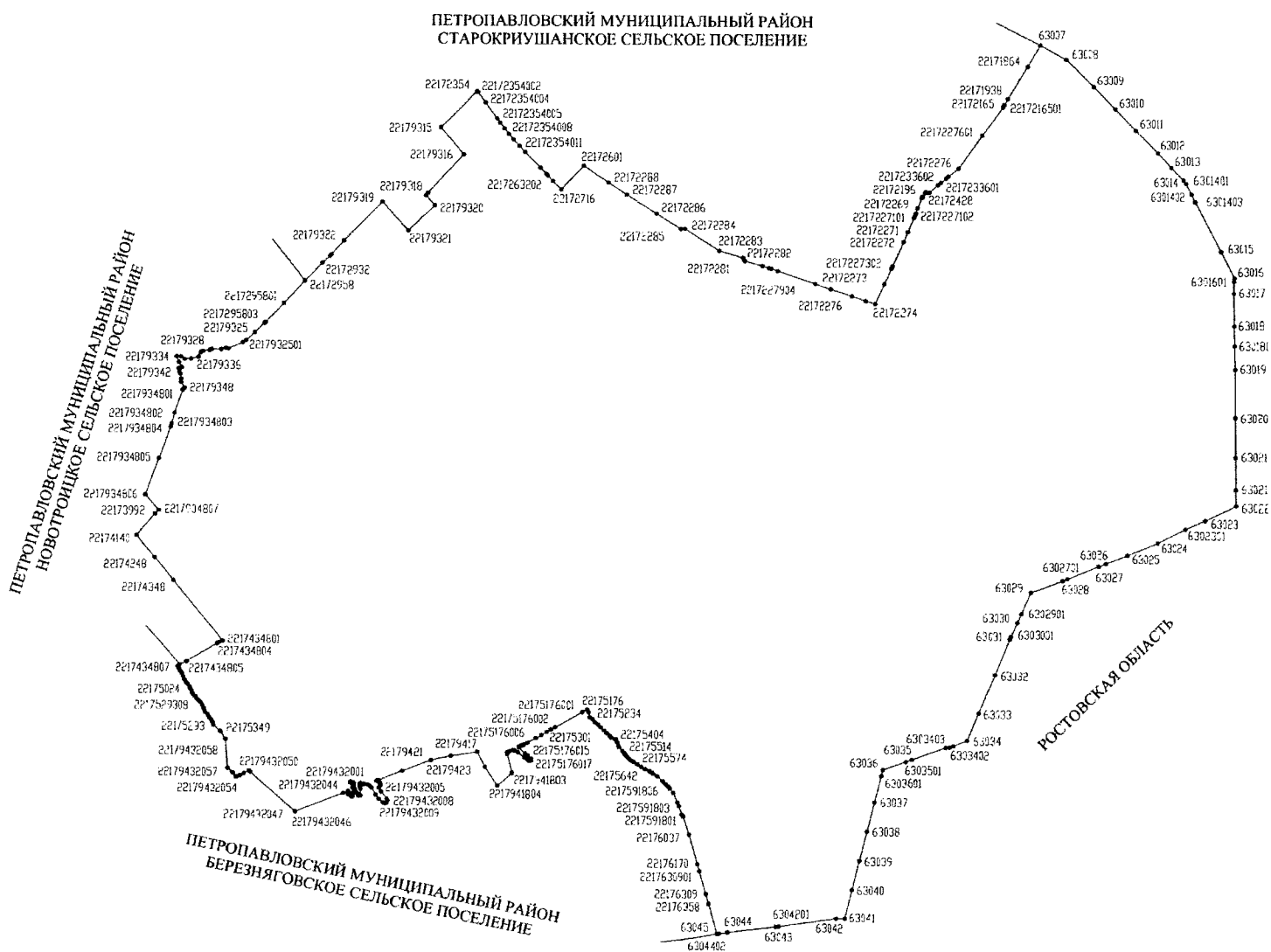
«

228.1	22179938	324775.54	2224292.66
228.2	63063	324676.23	2224188.78
228.3	63064	324399.01	2223897.47
228.4	6306401	324074.29	2223548.96
228.5	6306402	323718.72	2223180.20

»;

в) карту-схему границ Краснофлотского сельского поселения Петропавловского муниципального района Воронежской области изложить в следующей редакции:

**«Карта-схема границ Краснофлотского сельского поселения
Петропавловского муниципального района
Воронежской области**



г) в перечне координат характерных точек границ Краснофлотского сельского поселения Петропавловского муниципального района Воронежской области:

- строки 87 – 124 изложить в следующей редакции:

«

87	63014	342257.66	2242202.55
88	6301401	342202.18	2242244.17
89	6301402	342033.60	2242330.65
90	6301403	341909.63	2242386.22
91	63015	341120.34	2242786.53
92	63016	340697.11	2242999.70
93	6301601	340639.55	2242992.72
94	63017	340451.49	2242988.90
95	63018	339928.04	2242996.37
96	6301801	339606.48	2243004.78
97	63019	339239.78	2243014.38
98	63020	338472.23	2243021.10
99	63021	337838.87	2243027.54
100	6302101	337318.01	2243033.15
101	63022	337063.26	2243035.90
102	63023	336827.25	2242549.23
103	6302301	336684.15	2242245.34
104	63024	336462.84	2241775.32
105	63025	336258.11	2241279.02
106	63026	336123.19	2240932.31
107	63027	336077.73	2240815.90
108	6302701	335878.46	2240313.10
109	63028	335846.47	2240237.67
110	63029	335654.68	2239735.79
111	6302901	335310.51	2239584.12
112	63030	335163.71	2239523.18
113	6303001	334938.49	2239422.93
114	63031	334898.62	2239406.49
115	63032	334325.96	2239170.54
116	63033	333711.98	2238912.96
117	63034	333268.53	2238728.37
118	6303401	333181.24	2238510.50
119	6303402	333158.72	2238453.69
120	6303403	333155.27	2238391.81
121	63035	332954.57	2237857.72
122	6303501	332920.82	2237762.88
123	63036	332791.67	2237399.99
124	6303601	332693.56	2237375.66

»;

- после строки 124 дополнить строками 124.1 – 124.11 следующего содержания:

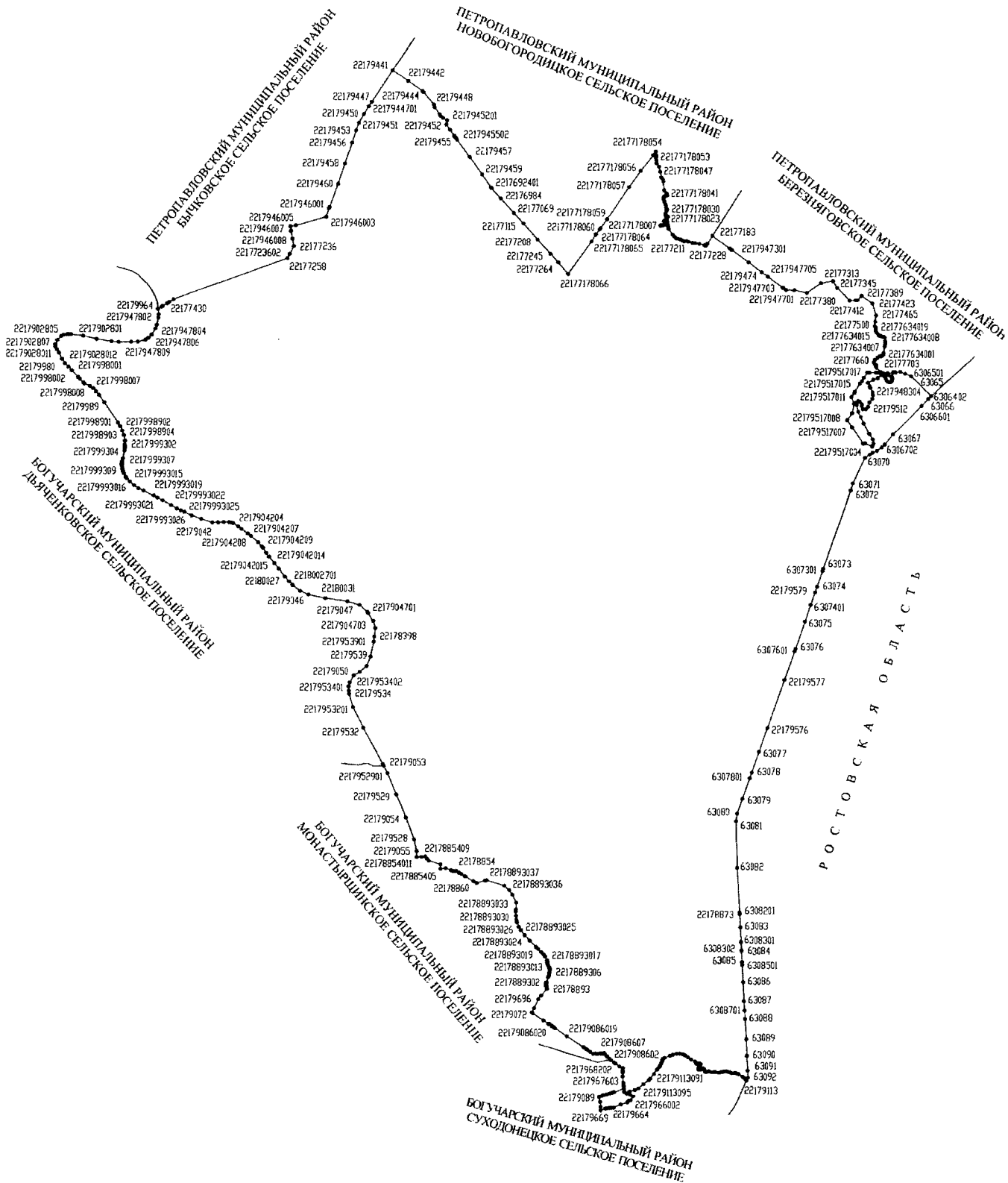
«

124.1	63037	332269.29	2237270.46
124.2	63038	331799.12	2237153.74
124.3	63039	331328.73	2237036.67
124.4	63040	330856.80	2236920.07
124.5	63041	330388.58	2236803.84
124.6	63042	330386.71	2236666.25
124.7	6304201	330253.64	2235750.54
124.8	63043	330245.62	2235695.28
124.9	63044	330150.35	2234933.00
124.10	6304401	330131.02	2234803.37
124.11	6304402	330125.29	2234766.76

»;

д) карту-схему границ Новолиманского сельского поселения Петропавловского муниципального района Воронежской области изложить в следующей редакции:

**«Карта-схема границ Новолиманского сельского поселения
Петропавловского муниципального района
Воронежской области**



е) в перечне координат характерных точек границ Новолиманского сельского поселения Петропавловского муниципального района Воронежской области:

- строки 272 – 302 изложить в следующей редакции:

»;

«

272	6306402	323718.72	2223180.20
273	63066	323647.62	2223106.34
274	6306601	323477.89	2222931.79
275	63067	322771.89	2222205.75
276	6306701	322521.56	2221993.28
277	6306702	322450.48	2221918.79
278	6306703	322360.88	2221796.76
279	6306704	322314.08	2221685.37
280	63069	322266.35	2221616.93
281	63070	322188.26	2221503.80
282	63071	321559.01	2221199.60
283	63072	321378.61	2221146.66
284	63073	319436.90	2220462.72
285	6307301	319385.53	2220445.93
286	63074	318994.52	2220318.08
287	22179579	318857.06	2220270.43
288	6307401	318545.34	2220162.38
289	63075	318133.42	2220019.59
290	63076	317455.69	2219788.49
291	6307601	317393.85	2219767.21
292	22179577	316685.75	2219523.57
293	22179576	315485.06	2219110.46
294	63077	314898.59	2218908.67
295	63078	314368.76	2218726.04
296	6307801	314231.58	2218678.65
297	63079	313724.37	2218503.45
298	63080	313356.38	2218376.36
299	63081	313163.82	2218348.82
300	63082	312003.69	2218380.39
301	6308201	310895.64	2218442.83
302	22178873	310865.60	2218444.52

»;

- после строки 302 дополнить строками 302.1 – 302.9 следующего содержания:

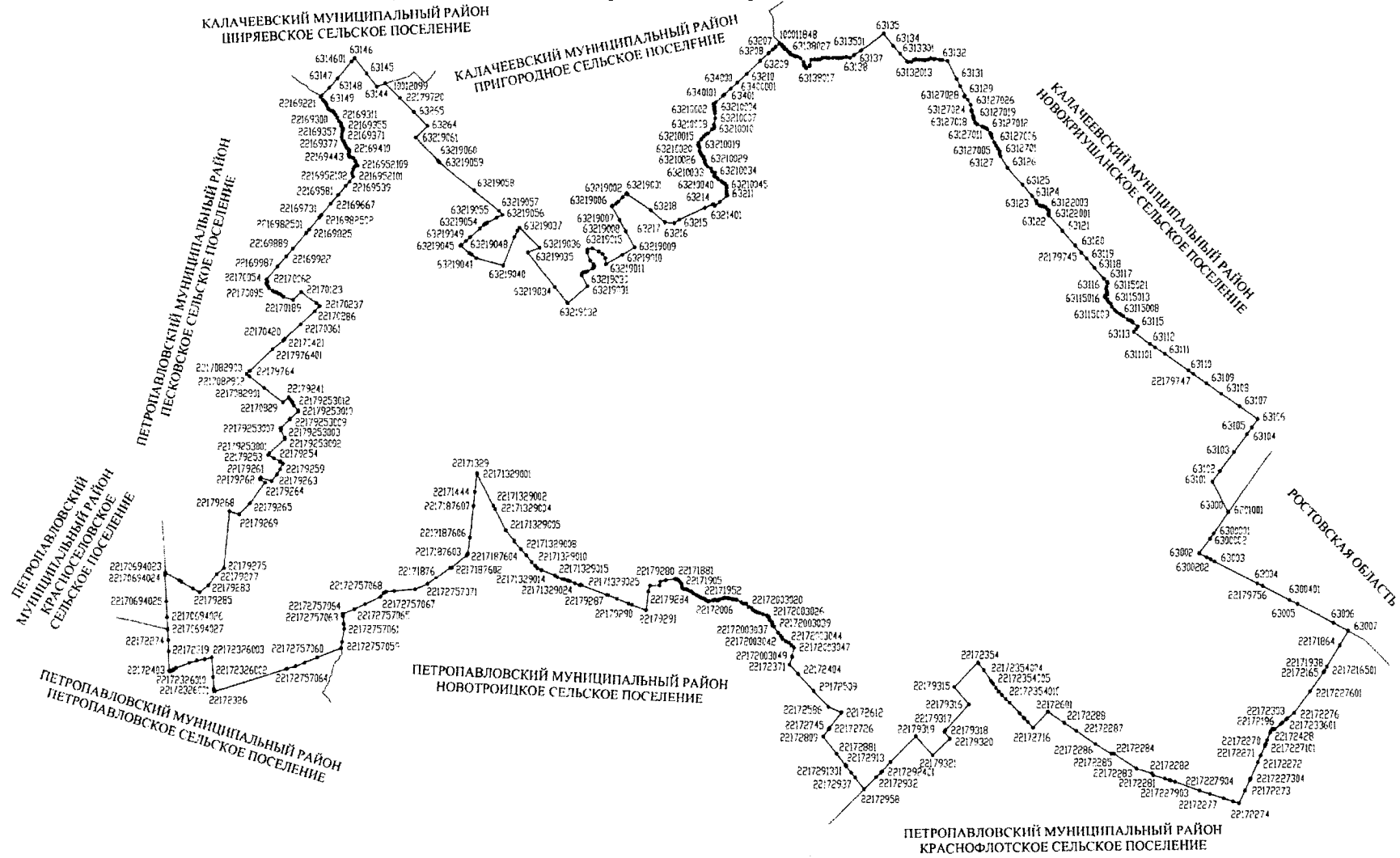
«

302.1	63083	310531.50	2218463.36
302.2	6308301	310173.03	2218482.44
302.3	6308302	309967.94	2218493.41
302.4	63084	309943.95	2218494.79
302.5	63085	309667.35	2218509.31
302.6	6308501	309597.94	2218512.95
302.7	63086	309167.66	2218535.56

302.8	63087	308697.29	2218558.15
302.9	6308701	308461.80	2218572.61

ж) карту-схему границ Старокриушанского сельского поселения Петропавловского муниципального района Воронежской области изложить в следующей редакции:»;

«Карта-схема границ Старокриушанского сельского поселения Петропавловского муниципального района Воронежской области



з) в перечне координат характерных точек границ Старокриушанского сельского поселения Петропавловского муниципального района Воронежской области:

- строки 308 – 314 изложить в следующей редакции:

«

308	6201001	347224.49	2236954.69
309	6300001	346718.45	2236604.34
310	6300002	346586.46	2236511.05
311	63002	346229.35	2236258.46
312	6300201	346132.63	2236443.12
313	6300202	346082.81	2236536.02
314	63003	346032.51	2236629.00

»;

- после строки 314 дополнить строками 314.1 – 314.3 следующего содержания:

«

314.1	63004	345509.32	2237666.23
314.2	22179756	345445.69	2237791.56
314.3	6300401	345112.65	2238447.46

»;

15) в разделе «Текстовое описание границ Терновского муниципального района Воронежской области» приложения 13.1:

а) подраздел I изложить в следующей редакции:

«I. Линия прохождения границы Терновского муниципального района по смежеству с Тамбовской областью

От точки стыка 13000 границ Терновского, Эртильского муниципальных районов и Тамбовской области линия границы идет в восточном направлении по сельскохозяйственным угодьям, затем по южной стороне лесной полосы до точки 13006.

От точки 13006 линия границы идет в северо-западном направлении по сельскохозяйственным угодьям, далее по восточной стороне лесной полосы до точки 13008.

От точки 13008 линия границы идет в северо-восточном направлении по сельскохозяйственным угодьям, далее по древесно-кустарниковой растительности, вновь по сельскохозяйственным угодьям, затем по южной стороне лесной полосы, по лесной полосе, по балке, пересекает балку, далее по сельскохозяйственным угодьям, пересекает овраг, снова по сельскохозяйственным угодьям, по сельскохозяйственным угодьям вдоль южной стороны лесной полосы, по сельскохозяйственным угодьям, по пойме реки Большая Елань, пересекает реку Большая Елань, далее по склону левого берега реки Большая Елань, пересекает автомобильную дорогу Семигоровка – Николаевка – Питим, затем по сельскохозяйственным угодьям, пересекает балку, снова по сельскохозяйственным угодьям, затем по южной стороне лесной полосы, далее по балке до точки 13035.

От точки 13035 линия границы идет в общем северо-западном направлении по сельскохозяйственным угодьям, затем по восточной стороне лесной полосы, пересекает балку, вновь по сельскохозяйственным угодьям, затем по восточной стороне лесной полосы, по южной стороне балки, пересекает балку, далее по сельскохозяйственным угодьям до точки стыка 30036760 границ Тамбовского, Русановского сельских поселений Терновского муниципального района и Тамбовской области.

От точки стыка 30036760 линия границы идет в общем северо-западном направлении по краю лесной полосы, по сельскохозяйственным угодьям, затем по восточной стороне лесной полосы, по сельскохозяйственным угодьям до точки 1304802.

От точки 1304802 линия границы идет в юго-восточном направлении по пруду, затем по середине пруда, далее по балке до точки 13049.

От точки 13049 линия границы идет в северо-восточном направлении по балке, далее по восточной стороне лесной полосы до точки 13051.

От точки 13051 линия границы идет в юго-восточном направлении по южной стороне лесной полосы, пересекает лесную полосу, далее по балке до точки 1305103.

От точки 1305103 линия границы идет в общем северо-восточном направлении по пруду, далее по балке, затем по балке вдоль пруда на реке Елань до точки 1305113.

От точки 1305113 линия границы идет в юго-восточном направлении по балке вдоль пруда на реке Елань, далее по пруду на реке Елань до точки 1305120.

От точки 1305120 линия границы идет в северо-восточном направлении по пруду на реке Елань до точки 1305123.

От точки 1305123 линия границы идет в юго-восточном направлении по пруду на реке Елань, далее по пойме реки Елань до точки 13052.

От точки 13052 линия границы идет в юго-западном направлении по восточной стороне лесной полосы до точки 13054.

От точки 13054 линия границы идет в юго-восточном направлении по южной стороне лесной полосы, далее по балке, пересекает реку Елань, вновь по балке, далее по сельскохозяйственным угодьям, пересекает балку, затем по южной стороне лесной полосы, снова по сельскохозяйственным угодьям до точки 13059.

От точки 13059 линия границы идет в юго-западном направлении по сельскохозяйственным угодьям, затем по балке до точки 13060.

От точки 13060 линия границы идет в юго-восточном направлении по балке, затем по южной стороне лесной полосы, по сельскохозяйственным угодьям, вновь по южной стороне лесной полосы, пересекает грунтовую дорогу, далее по сельскохозяйственным угодьям до точки 13069.

От точки 13069 линия границы идет в северо-восточном направлении по балке вдоль северной границы земель лесного фонда (урочище Полянская Яруга) до точки 13071.

От точки 13071 линия границы идет в юго-восточном направлении по балке вдоль северной границы земель лесного фонда (урочище Полянская Яруга) до точки 13072.

От точки 13072 линия границы идет в юго-западном направлении по балке вдоль восточной стороны земель лесного фонда (урочище Полянская Яруга) до точки 13075.

От точки 13075 линия границы идет в северо-восточном направлении по балке до точки 13077.

От точки 13077 линия границы идет в юго-восточном направлении по балке, по пойме реки Савала до точки стыка 30035453 границ Русановского, Есиповского сельских поселений Терновского муниципального района и Тамбовской области.

От точки стыка 30035453 линия границы идет в юго-восточном направлении по пойме реки Савала, далее по старице реки Савала (Гнилуша) до точки 13077005.

От точки 13077005 линия границы идет в северо-восточном направлении по старице реки Савала (Гнилуша) до точки 13077026.

От точки 13077026 линия границы идет в северо-западном направлении по старице реки Савала (Гнилуша) до точки 13082.

От точки 13082 линия границы идет в юго-восточном направлении по старице реки Савала (Гнилуша), по пойме реки Савала, далее по сельскохозяйственным угодьям, затем по пойме реки Савала вдоль северной границы земель лесного фонда (урочище Филипповское) до точки 13084001.

От точки 13084001 линия границы идет в общем северо-западном направлении по пойме реки Савала вдоль западной стороны земель лесного фонда (урочище Съездное), затем пересекает старицу реки Савала (Гнилуша), далее по пойме реки Савала до точки 1308421.

От точки 1308421 линия границы идет в северо-восточном направлении по пойме реки Савала до точки 130842801.

От точки 130842801 линия границы идет в общем северо-западном направлении по пойме реки Савала до точки 130843501.

От точки 130843501 линия границы идет в северо-восточном направлении по пойме реки Савала до точки 1308439001.

От точки 1308439001 линия границы идет в юго-западном направлении по пойме реки Савала до точки 1308439004.

От точки 1308439004 линия границы идет в северо-западном направлении по пойме реки Савала до точки 1308439021.

От точки 1308439021 линия границы идет в общем северном направлении по пойме реки Савала до точки 13087.

От точки 13087 линия границы идет в юго-восточном направлении по пойме реки Савала до точки 13090.

От точки 13090 линия границы идет в юго-восточном направлении по западной стороне жилой застройки города Жердевка до точки 1309201.

От точки 1309201 линия границы идет в общем восточном направлении по южной стороне жилой застройки города Жердевка, затем пересекает автомобильную дорогу «Эртиль – Терновка» – Жердевка, снова по южной стороне жилой застройки города Жердевка до точки 13096.

От точки 13096 линия границы идет в юго-восточном направлении по западной стороне полосы отвода Юго-Восточной железной дороги до точки 13101.

От точки 13101 линия границы в юго-восточном направлении пересекает Юго-Восточную железную дорогу, далее идет между Савальским участковым лесничеством Савальского лесничества (урочище Жан-Уварово) и Жердевским участковым лесничеством Уваровского лесничества до точки 13103.

От точки 13103 линия границы идет в северо-восточном направлении между Савальским участковым лесничеством Савальского лесничества (урочище Жан-Уварово) и Жердевским участковым лесничеством Уваровского лесничества до точки 13104.

От точки 13104 линия границы идет в южном направлении между Савальским участковым лесничеством Савальского лесничества (урочище Жан-Уварово) и Жердевским участковым лесничеством Уваровского лесничества до точки 13105.

От точки 13105 линия границы идет в юго-восточном направлении между Савальским участковым лесничеством Савальского лесничества (урочище Жан-Уварово) и Жердевским участковым лесничеством Уваровского лесничества, затем по пойме реки Шинокость, пересекает реку Шинокость, далее по склону левого берега реки Шинокость, пересекает грунтовую дорогу, далее по северной стороне лесной полосы, затем по сельскохозяйственным угодьям, по грунтовой дороге между Савальским участковым лесничеством Савальского лесничества (урочище Жан-Уварово) и Жердевским участковым лесничеством Уваровского лесничества, по заболоченной местности, по сельскохозяйственным угодьям, далее по балке вдоль плотины пруда до точки 1311201.

От точки 1311201 линия границы идет в общем юго-западном направлении по балке до точки 1311204.

От точки 1311204 линия границы идет в юго-восточном направлении по балке, затем по восточной стороне лесной полосы, далее по лесной полосе, затем по сельскохозяйственным угодьям до точки 13121.

От точки 13121 линия границы идет в северо-восточном направлении по сельскохозяйственным угодьям, по краю лесной полосы, по южной стороне лесной полосы, пересекает лесную полосу, по балке до точки 1312301.

От точки 1312301 линия границы идет в юго-восточном направлении по балке до точки стыка 1312305 границ Есиповского, Терновского сельских поселений Терновского муниципального района и Тамбовской области.

От точки стыка 1312305 линия границы идет в общем северном направлении по балке до точки 1312310.

От точки 1312310 линия границы идет в общем северо-восточном направлении по балке, далее по северной стороне лесной полосы, по лесной полосе, затем по южной стороне лесной полосы, пересекает лесную полосу до точки 13126.

От точки 13126 линия границы идет в юго-восточном направлении по восточной стороне лесной полосы, по сельскохозяйственным угодьям, вновь по восточной стороне лесной полосы до точки 13127.

От точки 13127 линия границы идет в северо-восточном направлении по северной стороне лесной полосы, далее по сельскохозяйственным угодьям до точки 13130.

От точки 13130 линия границы идет в юго-восточном направлении по балке до точки 1313008.

От точки 1313008 линия границы идет в юго-восточном направлении по балке, затем по сельскохозяйственным угодьям вдоль западной стороны лесной полосы, пересекает балку, далее по восточной стороне лесной полосы, пересекает балку, затем по сельскохозяйственным угодьям до точки стыка 13138 границ Терновского, Алешковского сельских поселений Терновского муниципального района и Тамбовской области.

От точки стыка 13138 линия границы идет в юго-восточном направлении по сельскохозяйственным угодьям до точки 13139.

От точки 13139 линия границы идет в общем северо-восточном направлении по лесной полосе, далее по сельскохозяйственным угодьям вдоль южной стороны лесной полосы, пересекает грунтовую дорогу, затем по балке вдоль грунтовой дороги до точки 1314901.

От точки 1314901 линия границы идет в общем юго-восточном направлении по балке вдоль реки Мокрый Карачан до точки 1314918.

От точки 1314918 линия границы идет в северо-восточном направлении по балке, далее по южной стороне лесной полосы, по сельскохозяйственным угодьям, затем пересекает балку до точки 13154.

От точки 13154 линия границы идет в юго-восточном направлении по полевой дороге, далее между двух лесных полос, затем по северной стороне лесной полосы до точки 13159.

От точки 13159 линия границы идет в общем северо-восточном направлении по балке до точки 1316004.

От точки 1316004 линия границы идет в общем юго-восточном направлении по балке до точки 13161.

От точки 13161 линия границы идет в западном направлении по сельскохозяйственным угодьям до точки 13163.

От точки 13163 линия границы идет в юго-западном направлении по сельскохозяйственным угодьям, далее по балке до точки стыка 1316701 границ Алешковского, Александровского сельских поселений Терновского муниципального района и Тамбовской области.

От точки стыка 1316701 линия границы идет в северо-восточном направлении по балке, далее пересекает автомобильную дорогу «Каспий» автомобильная дорога М-4 «Дон» – Тамбов – Волгоград – Астрахань до точки 1316746.

От точки 1316746 линия границы идет в юго-восточном направлении по балке, далее по сельскохозяйственным угодьям до точки 13171.

От точки 13171 линия границы идет в северо-восточном направлении по лесной полосе, затем по сельскохозяйственным угодьям до точки 13172.

От точки 13172 линия границы идет в юго-восточном направлении по сельскохозяйственным угодьям вдоль южной стороны лесной полосы, затем пересекает автомобильную дорогу, по сельскохозяйственным угодьям, далее пересекает овраг до точки стыка 16000 границ Терновского, Грибановского муниципальных районов и Тамбовской области.

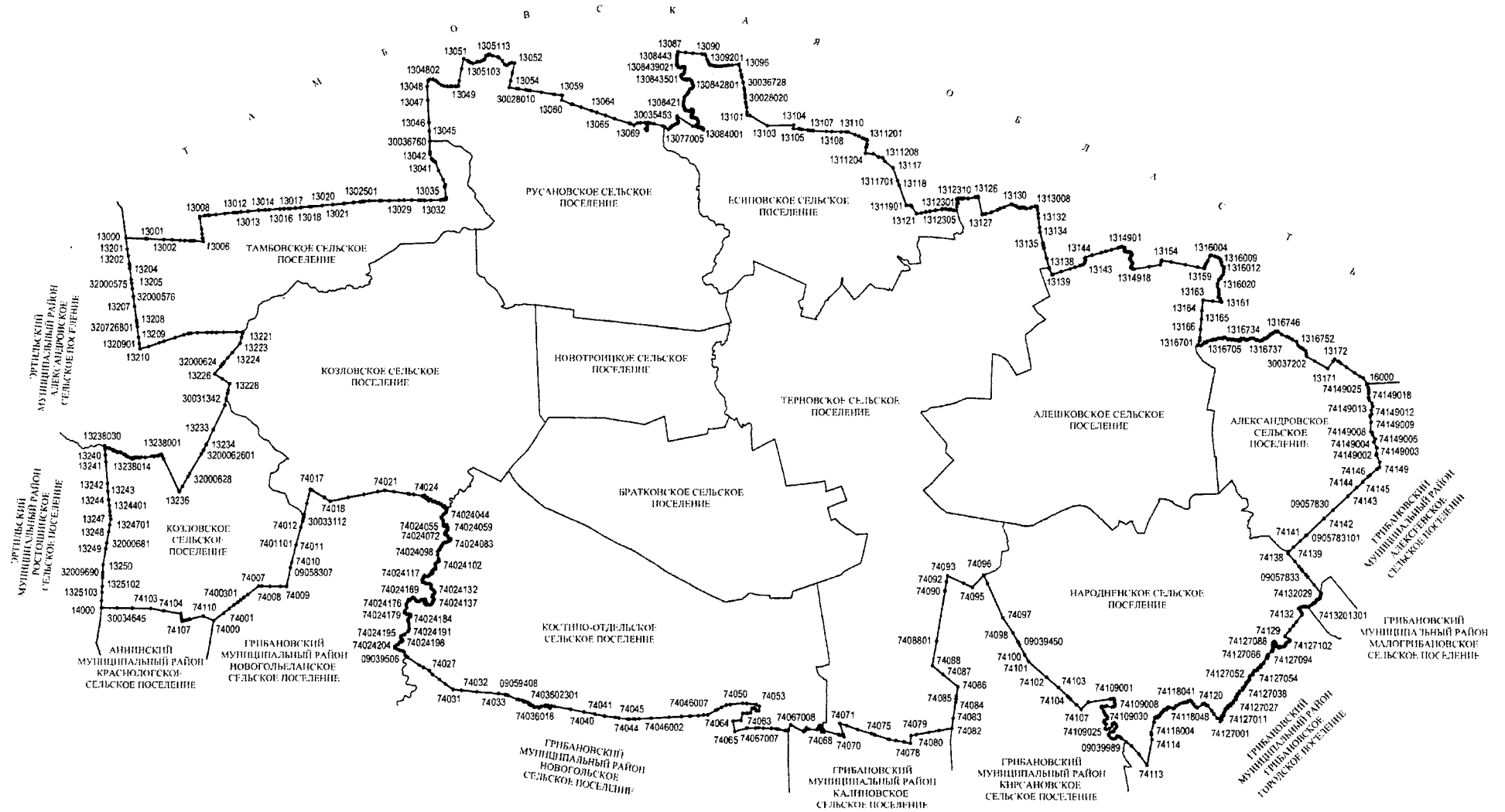
Протяженность границы Терновского муниципального района по смежеству с Тамбовской областью составляет 104102,0 м.»;

б) в абзаце двенадцатом подраздела IV цифры «266194,1» заменить цифрами «265954,6»;

16) в приложении 13.2:

а) карту-схему границ Терновского муниципального района Воронежской области изложить в следующей редакции:

«Карта-схема границ Терновского муниципального района Воронежской области»



б) перечень координат характерных точек границ Терновского муниципального района Воронежской области изложить в следующей редакции:

**«Перечень координат характерных точек границ Терновского
муниципального района Воронежской области»**

№ п/п	Номер характерной точки границ	Координаты	
		X	Y
1	13000	519506.95	2221055.69
2	1300001	519473.63	2222043.11
3	13001	519470.22	2222144.08
4	13002	519432.54	2222974.12
5	13003	519414.73	2223402.19
6	13004	519397.32	2223788.05
7	1300401	519389.31	2224019.47
8	1300402	519380.06	2224286.60
9	1300403	519378.02	2224345.61
10	1300404	519377.87	2224349.79
11	1300405	519376.94	2224376.78
12	13005	519372.63	2224501.15
13	13006	519349.10	2224955.12
14	1300601	519354.73	2224954.19
15	1300602	519518.98	2224922.70
16	1300603	519714.71	2224891.27
17	13007	519957.62	2224855.13
18	1300701	520482.16	2224769.17
19	1300702	520522.78	2224763.50
20	13008	520574.57	2224753.69
21	1300801	520575.98	2224762.10
22	13009	520616.07	2225020.40
23	1300901	520635.47	2225179.35
24	30036989	520638.58	2225242.60
25	13010	520673.78	2225580.56
26	13011	520730.94	2226023.39
27	1301101	520775.20	2226446.20
28	1301102	520768.96	2226453.42
29	1301103	520778.50	2226613.94
30	13012	520781.58	2226645.32
31	1301201	520799.87	2226824.95
32	13013	520835.67	2227176.63
33	13014	520889.85	2227707.23
34	1301401	520909.01	2228050.15
35	13015	520919.60	2228239.76
36	13016	520948.73	2228772.14

37	1301601	520959.04	2228979.38
38	1301602	520969.72	2229194.13
39	13017	520975.22	2229304.63
40	1301701	520999.34	2229562.27
41	13018	521024.91	2229835.46
42	1301801	521066.07	2230271.11
43	1301802	521067.07	2230281.65
44	13019	521074.97	2230365.22
45	13020	521125.04	2230895.21
46	13021	521176.40	2231425.68
47	13022	521227.49	2231956.47
48	1302201	521232.03	2232003.63
49	1302202	521276.40	2232464.64
50	13023	521278.49	2232486.37
51	13024	521310.51	2232809.20
52	30028599	521313.19	2232826.42
53	13025	521329.14	2232928.98
54	1302501	521332.69	2232963.18
55	1302502	521334.51	2232981.03
56	1302503	521336.53	2233000.70
57	13026	521363.75	2233266.64
58	13027	521376.94	2233766.54
59	1302701	521377.20	2233881.36
60	13028	521378.06	2234265.41
61	13029	521395.38	2234766.14
62	1302901	521403.45	2235016.98
63	13030	521413.25	2235405.79
64	1303001	521408.43	2235746.83
65	1303002	521406.63	2235874.54
66	13031	521403.00	2236046.06
67	13032	521409.22	2236362.76
68	13033	521413.93	2236855.59
69	1303301	521429.11	2236905.18
70	13034	521438.95	2236978.79
71	1303401	521448.43	2237049.69
72	13035	521457.05	2237138.71
73	1303501	521546.04	2237126.55
74	1303502	521559.71	2237121.36
75	13036	522044.33	2237055.45
76	1303601	522056.30	2237053.67
77	1303602	522075.23	2237049.69
78	13037	522177.10	2237078.36
79	13038	522429.64	2236965.28

80	13040	522876.59	2236736.46
81	13041	523289.37	2236579.23
82	1304101	523327.66	2236521.98
83	1304102	523348.00	2236496.75
84	1304103	523378.01	2236455.64
85	1304104	523417.46	2236414.87
86	13042	523473.78	2236365.00
87	1304201	523669.62	2236301.38
88	1304202	523721.27	2236291.11
89	13043	523785.77	2236289.33
90	1304301	524316.26	2236274.66
91	30036760	524317.63	2236274.58
92	13045	524825.94	2236246.54
93	1304501	525254.77	2236222.69
94	13046	525275.11	2236221.56
95	1304601	526349.69	2236161.79
96	13047	526355.13	2236161.49
97	13048	527084.78	2236123.92
98	1304801	527361.67	2236172.20
99	130480101	527382.93	2236188.99
100	1304802	527440.56	2236234.52
101	1304803	527440.95	2236407.02
102	1304804	527402.43	2236510.86
103	130480401	527381.95	2236541.73
104	1304805	527332.67	2236616.02
105	1304806	527261.56	2236677.43
106	1304807	527159.40	2236831.41
107	1304808	527105.96	2236966.53
108	1304809	527078.81	2237122.84
109	1304810	527079.19	2237290.34
110	1304811	527080.64	2237381.59
111	1304812	527080.98	2237531.59
112	1304813	527081.08	2237576.58
113	13049	527102.08	2237687.95
114	1304901	527134.61	2237693.91
115	1304902	527378.63	2237738.64
116	13050	527969.86	2237847.02
117	13051	528473.41	2237942.16
118	1305101	528368.62	2238146.18
119	130510101	528322.66	2238215.15
120	1305102	528275.18	2238286.40
121	1305103	528237.95	2238406.48
122	1305104	528312.11	2238586.32

123	1305105	528339.76	2238655.00
124	1305106	528327.49	2238755.03
125	1305107	528381.50	2238873.66
126	1305108	528422.93	2238952.32
127	1305109	528468.05	2239003.47
128	1305110	528623.12	2239036.87
129	1305111	528649.47	2239081.81
130	1305112	528650.88	2239150.56
131	1305113	528700.96	2239187.94
132	1305114	528699.87	2239255.45
133	1305115	528625.15	2239383.11
134	1305116	528580.69	2239623.21
135	1305117	528535.85	2239694.57
136	1305118	528382.46	2239853.66
137	1305119	528205.27	2239989.06
138	1305120	528160.39	2240046.66
139	1305121	528161.82	2240125.41
140	1305122	528248.29	2240222.71
141	1305123	528276.05	2240337.65
142	13052	528260.42	2240488.19
143	13053	527767.82	2240380.08
144	30036740	527373.14	2240297.33
145	13054	527041.69	2240226.68
146	1305401	526986.99	2240598.39
147	13055	526970.70	2240709.13
148	30028010	526919.00	2241060.55
149	1305501	526905.53	2241152.13
150	13056	526887.98	2241271.37
151	13057	526801.29	2241828.19
152	13058	526706.46	2242441.71
153	1305801	526694.34	2242524.26
154	1305802	526646.08	2242852.97
155	13059	526639.22	2242899.66
156	13060	526381.21	2242865.93
157	13061	526187.44	2243335.57
158	13062	526180.95	2243400.42
159	13063	526035.10	2243846.22
160	13064	525865.16	2244371.19
161	1306401	525776.04	2244639.08
162	13065	525629.74	2245078.84
163	13066	525484.65	2245524.07
164	13067	525252.74	2246244.70
165	1306701	525223.94	2246333.42

166	13068	525220.12	2246345.16
167	13069	525144.82	2246508.83
168	13070	525260.72	2246678.32
169	1307001	525267.38	2246836.28
170	13071	525277.10	2247066.94
171	13072	525255.14	2247135.48
172	13073	525006.32	2247115.92
173	1307301	524968.57	2247089.27
174	1307302	524941.34	2247121.03
175	13074	524896.82	2247128.34
176	13075	524877.84	2247163.35
177	1307501	524936.39	2247175.76
178	1307502	524955.02	2247178.15
179	13076	525062.76	2247190.96
180	1307601	525174.60	2247204.85
181	1307602	525281.43	2247215.55
182	13077	525290.15	2247229.06
183	13077001	525264.59	2247322.21
184	13077002	525224.52	2247502.57
185	13077003	525120.31	2247943.57
186	30035453	525065.51	2248036.54
187	13077004	525033.04	2248091.64
188	13077005	524946.04	2248246.83
189	13077006	524964.38	2248263.14
190	13077007	524989.49	2248286.60
191	13077008	525006.84	2248310.00
192	13077009	525038.64	2248351.92
193	13077010	525058.33	2248368.90
194	13077011	525084.18	2248383.76
195	13077012	525104.69	2248404.24
196	13077013	525115.90	2248420.88
197	13077014	525130.74	2248444.43
198	13077015	525153.39	2248482.43
199	13077016	525179.42	2248523.76
200	13077017	525205.42	2248564.69
201	13077018	525218.12	2248595.97
202	13077019	525222.20	2248616.47
203	13077020	525223.79	2248639.46
204	13077021	525228.62	2248655.54
205	13077022	525242.27	2248676.17
206	13077023	525261.71	2248702.86
207	13077024	525282.92	2248721.57
208	13077025	525311.08	2248731.41

209	13077026	525340.74	2248736.43
210	13077027	525376.89	2248732.38
211	13077028	525409.69	2248721.32
212	13077029	525441.81	2248708.27
213	13077030	525460.41	2248699.14
214	13077031	525479.75	2248680.71
215	13077032	525497.47	2248676.20
216	13077033	525531.20	2248672.10
217	13077034	525588.48	2248673.62
218	13082	525617.99	2248673.31
219	13083	525116.53	2249467.84
220	13084	524945.06	2249950.28
221	13084001	524928.26	2249998.25
222	13084002	524972.97	2249999.49
223	13084003	524995.10	2249991.33
224	1308401	525010.34	2249983.60
225	130840101	525021.99	2249959.40
226	130840102	525024.43	2249941.47
227	130840103	525028.99	2249921.52
228	130840104	525035.56	2249903.16
229	130840105	525044.46	2249887.78
230	130840106	525048.06	2249879.39
231	130840107	525052.83	2249872.92
232	130840108	525062.67	2249860.83
233	130840109	525061.83	2249841.62
234	1308402	525069.68	2249815.41
235	1308403	525044.63	2249731.44
236	130840301	525045.90	2249722.20
237	130840302	525059.81	2249698.29
238	130840303	525070.86	2249692.09
239	130840304	525079.59	2249686.48
240	130840305	525089.67	2249682.79
241	1308404	525103.04	2249672.33
242	130840401	525112.35	2249663.62
243	130840402	525120.30	2249654.90
244	130840403	525127.86	2249647.73
245	130840404	525133.87	2249641.92
246	130840405	525141.63	2249638.24
247	130840406	525149.00	2249635.92
248	130840407	525154.62	2249634.95
249	130840408	525163.54	2249636.50
250	130840409	525171.49	2249639.79
251	130840410	525176.92	2249644.05

252	1308405	525182.73	2249652.96
253	130840501	525190.68	2249666.52
254	130840502	525197.47	2249677.95
255	130840503	525206.00	2249688.61
256	130840504	525217.63	2249699.07
257	130840505	525228.68	2249707.40
258	1308406	525243.23	2249715.34
259	130840601	525258.93	2249721.15
260	130840602	525282.78	2249726.19
261	130840603	525308.76	2249726.96
262	130840604	525342.69	2249726.57
263	130840605	525363.44	2249721.93
264	1308407	525386.12	2249717.86
265	130840701	525424.12	2249703.91
266	130840702	525446.81	2249693.64
267	130840703	525459.41	2249686.28
268	130840704	525470.27	2249678.73
269	1308408	525482.10	2249666.33
270	130840801	525494.70	2249649.28
271	130840802	525502.65	2249637.47
272	130840803	525508.66	2249626.23
273	130840804	525510.99	2249606.08
274	130840805	525512.92	2249590.20
275	130840806	525516.41	2249573.54
276	130840807	525523.59	2249558.82
277	130840808	525533.09	2249544.29
278	1308409	525540.65	2249530.15
279	130840901	525542.40	2249520.27
280	130840902	525542.78	2249513.29
281	130840903	525544.34	2249494.12
282	130840904	525545.11	2249476.29
283	130840905	525546.27	2249458.86
284	130840906	525548.02	2249444.33
285	130840907	525551.51	2249428.45
286	130840908	525558.29	2249414.30
287	130840909	525564.89	2249396.29
288	1308410	525573.61	2249386.60
289	130841001	525582.14	2249381.18
290	130841002	525596.49	2249374.21
291	130841003	525615.49	2249366.84
292	130841004	525623.05	2249366.07
293	130841005	525629.45	2249366.07
294	130841006	525641.09	2249367.43

295	130841007	525650.00	2249373.24
296	130841008	525659.89	2249388.35
297	130841009	525668.23	2249396.68
298	130841010	525683.16	2249402.29
299	1308411	525695.37	2249406.36
300	130841101	525707.20	2249412.37
301	130841102	525718.83	2249420.70
302	130841103	525729.84	2249428.96
303	130841104	525755.24	2249448.52
304	1308412	525776.95	2249461.12
305	130841201	525799.45	2249471.38
306	130841202	525815.15	2249475.26
307	130841203	525834.34	2249478.55
308	130841204	525859.16	2249479.52
309	130841205	525879.72	2249477.39
310	130841206	525893.09	2249474.68
311	1308413	525907.83	2249467.70
312	130841301	525919.27	2249462.28
313	130841302	525930.32	2249452.98
314	130841303	525937.66	2249435.51
315	130841304	525945.68	2249429.36
316	130841305	525951.26	2249420.24
317	130841306	525953.20	2249406.49
318	1308414	525953.39	2249394.28
319	130841401	525943.31	2249378.21
320	1308415	525933.42	2249370.65
321	130841501	525914.23	2249361.55
322	130841502	525895.42	2249355.74
323	130841503	525877.97	2249351.47
324	130841504	525865.32	2249350.70
325	130841505	525851.41	2249348.66
326	130841506	525845.64	2249344.26
327	130841507	525841.23	2249336.80
328	130841508	525851.75	2249316.80
329	130841509	525864.64	2249294.76
330	1308416	525876.85	2249261.20
331	1308417	525887.37	2249212.05
332	1308418	525896.53	2249163.57
333	130841801	525902.64	2249126.96
334	130841802	525908.75	2249096.11
335	130841803	525917.23	2249074.07
336	1308419	525924.70	2249060.51
337	130841901	525978.31	2249047.63

338	130841902	526007.15	2249042.21
339	1308420	526034.97	2249031.70
340	130842001	526053.97	2249026.95
341	130842002	526069.24	2249019.83
342	130842003	526080.44	2249012.03
343	130842004	526088.58	2249003.22
344	130842005	526113.35	2248990.68
345	130842006	526130.66	2248986.95
346	1308421	526209.38	2248979.76
347	1308422	526343.69	2249001.59
348	1308423	526471.72	2249025.69
349	130842301	526569.35	2249046.13
350	1308424	526631.18	2249077.39
351	130842401	526706.81	2249166.12
352	1308425	526725.67	2249175.02
353	130842501	526803.04	2249234.06
354	1308426	526860.33	2249242.79
355	130842601	526983.64	2249312.83
356	130842602	526998.49	2249329.60
357	130842603	527009.32	2249373.61
358	130842604	527023.64	2249400.86
359	1308427	527045.12	2249422.34
360	130842701	527085.29	2249448.36
361	1308428	527132.62	2249469.15
362	130842801	527153.23	2249473.52
363	1308429	527210.52	2249460.94
364	130842901	527243.18	2249446.27
365	130842902	527285.97	2249409.77
366	130842903	527307.98	2249401.56
367	1308430	527355.49	2249411.34
368	130843001	527403.34	2249387.58
369	130843002	527442.82	2249354.40
370	130843003	527448.93	2249335.19
371	130843004	527468.14	2249310.04
372	1308431	527484.91	2249289.08
373	130843101	527483.16	2249276.15
374	130843102	527467.79	2249239.30
375	130843103	527462.20	2249208.91
376	130843104	527461.33	2249168.74
377	1308432	527475.30	2249147.95
378	1308433	527478.62	2249137.65
379	130843301	527457.66	2249115.64
380	130843302	527454.17	2249095.56

381	130843303	527469.37	2249043.51
382	130843304	527470.96	2249038.51
383	1308434	527493.36	2248981.30
384	130843401	527552.95	2248897.76
385	1308435	527626.49	2248856.88
386	130843501	527664.15	2248851.52
387	1308436	527705.86	2248872.02
388	130843601	527749.84	2248964.26
389	1308437	527788.09	2249001.20
390	130843701	527838.86	2249020.87
391	130843702	527920.62	2249020.39
392	1308438	527945.05	2249022.66
393	130843801	527983.43	2249039.82
394	130843802	528028.60	2249055.31
395	130843803	528068.64	2249043.16
396	1308439	528094.14	2249022.06
397	1308439001	528109.28	2248994.77
398	1308439002	528108.21	2248955.80
399	1308439003	528086.16	2248885.01
400	1308439004	528056.66	2248808.20
401	1308439005	528077.19	2248727.19
402	1308439006	528085.39	2248719.88
403	1308439007	528098.77	2248705.16
404	1308439008	528107.49	2248699.54
405	1308439009	528115.25	2248694.70
406	1308439010	528124.17	2248692.38
407	1308439011	528147.04	2248687.53
408	1308439012	528164.93	2248684.24
409	1308439013	528172.73	2248679.83
410	1308439014	528177.15	2248673.73
411	1308439015	528180.88	2248667.29
412	1308439016	528181.90	2248657.80
413	1308439017	528181.90	2248648.10
414	1308439018	528181.90	2248644.58
415	1308439019	528184.95	2248631.70
416	1308439020	528189.70	2248624.58
417	1308439021	528202.59	2248621.86
418	1308439022	528218.20	2248622.20
419	1308439023	528231.43	2248626.95
420	1308439024	528315.58	2248633.73
421	1308439025	528382.76	2248634.07
422	1308439026	528487.27	2248633.73
423	1308443	528546.31	2248631.02

424	130844301	528603.99	2248632.03
425	130844302	528655.23	2248637.46
426	1308444	528694.25	2248643.56
427	130844401	528729.19	2248655.76
428	130844402	528776.02	2248669.32
429	1308445	528820.13	2248674.75
430	13087	528875.70	2248678.14
431	13088	528840.79	2249070.32
432	1308801	528807.98	2249426.23
433	13089	528805.72	2249450.77
434	1308901	528765.27	2249890.63
435	13090	528749.14	2250041.85
436	1309001	528684.43	2250068.46
437	1309002	528490.21	2250146.21
438	13091	528376.91	2250193.44
439	1309101	528261.82	2250240.32
440	13092	528247.93	2250248.68
441	1309201	528218.97	2250274.27
442	1309202	528198.48	2250300.72
443	1309203	528192.59	2250312.50
444	13093	528185.83	2250334.68
445	1309301	528171.07	2250415.44
446	1309302	528157.76	2250488.63
447	1309303	528150.75	2250542.94
448	1309304	528142.03	2250618.00
449	1309305	528137.74	2250675.94
450	13094	528136.84	2250705.07
451	1309401	528137.61	2250764.97
452	1309402	528138.07	2250800.41
453	1309403	528146.40	2250898.99
454	1309404	528157.68	2251026.80
455	1309405	528163.22	2251080.35
456	1309406	528176.42	2251173.29
457	1309407	528185.24	2251237.47
458	13095	528204.01	2251404.66
459	1309501	528243.19	2251725.51
460	13096	528246.30	2251742.66
461	1309601	528229.70	2251742.35
462	1309602	528197.31	2251746.31
463	13097	527940.29	2251806.20
464	1309701	527739.45	2251853.55
465	13098	527603.29	2251887.71
466	30036728	527339.23	2251955.72

467	13099	527042.52	2252009.73
468	1309901	526921.60	2252022.70
469	1309902	526758.34	2252044.74
470	1309903	526666.01	2252055.90
471	30028020	526537.74	2252071.41
472	1309904	526534.97	2252071.74
473	1309905	526328.60	2252090.15
474	1309906	526229.29	2252103.60
475	13100	526064.06	2252130.57
476	1310001	525827.98	2252151.67
477	13101	525685.15	2252164.97
478	1310101	525684.14	2252171.40
479	13102	525661.50	2252314.94
480	13103	525159.91	2253183.08
481	13104	525189.36	2254482.25
482	13105	525003.83	2254473.71
483	13106	524993.89	2254740.45
484	1310601	524980.43	2254822.88
485	1310602	524970.00	2254899.30
486	1310603	524929.15	2255198.75
487	1310604	524911.44	2255328.60
488	13107	524899.72	2255453.84
489	1310701	524867.51	2256127.60
490	13108	524855.26	2256383.74
491	13109	524850.38	2256861.97
492	1310901	524847.86	2257102.03
493	13110	524846.86	2257197.12
494	13111	524704.17	2257551.32
495	1311101	524631.41	2257743.19
496	1311102	524545.25	2257918.58
497	1311103	524528.74	2257962.27
498	13112	524472.83	2258085.64
499	1311201	524444.10	2258155.07
500	131120101	524437.69	2258157.24
501	131120102	524432.36	2258157.78
502	131120103	524420.04	2258158.95
503	131120104	524417.18	2258158.70
504	1311202	524235.00	2258145.01
505	1311203	524098.00	2258102.01
506	1311204	523801.00	2258085.01
507	1311206	523778.01	2258468.01
508	1311207	523617.00	2258732.01
509	1311208	523580.00	2258940.01

510	13116	523418.84	2259034.27
511	13117	523083.57	2259463.22
512	1311701	522445.01	2259701.74
513	13118	522215.35	2259785.42
514	13119	521230.19	2260149.21
515	1311901	521223.60	2260151.69
516	13120	521227.87	2260378.64
517	1312001	521171.94	2260417.05
518	13121	520836.44	2260647.42
519	1312101	520837.66	2260660.13
520	1312102	520872.95	2260891.33
521	1312103	520908.92	2261121.18
522	13122	520947.72	2261322.32
523	1312201	520993.90	2261607.08
524	1312202	521046.07	2261922.26
525	13123	521058.18	2261954.66
526	1312301	521060.59	2262105.06
527	1312302	521030.31	2262265.82
528	1312303	521037.44	2262359.69
529	1312304	520997.44	2262504.03
530	1312305	520996.23	2262646.52
531	1312306	521178.42	2262665.91
532	1312307	521305.90	2262668.12
533	1312308	521346.22	2262722.57
534	1312309	521450.47	2262694.37
535	1312310	521547.44	2262653.53
536	13124	521572.60	2262727.37
537	1312401	521577.01	2262752.46
538	1312402	521575.99	2262777.20
539	1312403	521575.65	2262839.24
540	1312404	521578.70	2262894.84
541	1312405	521580.68	2262943.19
542	1312406	521589.51	2262990.62
543	13125	521576.88	2263220.52
544	1312501	521656.38	2263577.99
545	13126	521682.80	2263711.37
546	1312601	521634.19	2263723.06
547	1312602	521634.10	2263730.83
548	1312603	520814.16	2263914.92
549	13127	520802.49	2263917.31
550	1312701	520814.91	2263977.18
551	1312702	520841.48	2264105.29
552	13128	520895.99	2264368.10

553	1312801	521027.38	2264675.74
554	1312802	521031.31	2264684.94
555	1312803	521088.74	2264819.41
556	13129	521165.39	2264998.87
557	13130	521310.97	2265375.24
558	13130001	521298.17	2265410.10
559	1313001	521240.86	2265566.17
560	131300101	521232.91	2265576.25
561	131300102	521211.24	2265617.18
562	131300103	521176.30	2265673.69
563	1313002	521140.10	2265740.86
564	131300201	521134.33	2265761.33
565	131300202	521130.48	2265787.27
566	131300203	521131.75	2265806.99
567	131300204	521135.10	2265823.18
568	131300205	521141.34	2265839.06
569	1313003	521146.77	2265859.93
570	131300301	521152.64	2265897.93
571	131300302	521154.77	2265927.96
572	131300303	521158.32	2265961.06
573	1313004	521151.21	2265997.99
574	131300401	521112.24	2266069.31
575	131300402	521108.43	2266075.47
576	131300403	521098.04	2266089.37
577	1313005	521088.70	2266133.31
578	131300501	521131.32	2266323.08
579	1313006	521167.54	2266386.64
580	131300601	521202.18	2266550.54
581	1313007	521203.27	2266556.66
582	1313008	521186.98	2266656.40
583	13131	521176.38	2266664.32
584	1313101	521052.85	2266679.08
585	1313102	521049.39	2266677.84
586	1313103	520833.24	2266701.51
587	13132	520635.35	2266721.99
588	13133	520174.65	2266780.63
589	13134	519950.94	2266809.23
590	13135	519404.34	2266950.77
591	13136	519375.44	2266958.76
592	1313601	519276.87	2266984.19
593	1313602	519156.51	2267015.23
594	13137	518645.72	2267146.95
595	1313701	518179.53	2267270.98

596	13138	518176.45	2267272.22
597	1313801	518121.46	2267294.33
598	13139	517831.54	2267410.89
599	1313901	517855.14	2267483.46
600	13140	517985.65	2267884.75
601	13141	518124.01	2268310.17
602	13142	518213.75	2268562.38
603	1314201	518303.84	2268813.47
604	1314202	518353.29	2268951.30
605	1314203	518354.72	2268955.29
606	1314204	518388.68	2268998.79
607	13143	518423.98	2269032.53
608	1314301	518480.60	2269055.64
609	1314302	518538.85	2269068.67
610	1314303	518595.72	2269072.53
611	1314304	518624.63	2269064.26
612	1314305	518646.09	2269056.30
613	1314306	518671.62	2269050.41
614	1314307	518688.31	2269055.73
615	13144	518709.83	2269072.84
616	13145	518810.76	2269406.88
617	1314501	518934.62	2269828.68
618	1314502	518935.83	2269832.80
619	13146	518950.85	2269883.94
620	13147	519014.65	2270087.36
621	13148	519094.18	2270352.87
622	1314801	519193.61	2270697.12
623	13149	519228.37	2270817.45
624	1314901	519235.22	2270865.88
625	131490101	519221.20	2270944.46
626	1314902	519205.16	2270969.68
627	131490201	519192.29	2271003.00
628	1314903	519176.77	2271023.98
629	131490301	519155.61	2271027.51
630	131490302	519116.65	2271021.16
631	131490303	519042.24	2271013.23
632	1314904	519018.97	2271011.82
633	131490401	518993.05	2271043.02
634	131490402	518988.46	2271086.05
635	1314905	519002.39	2271111.08
636	131490501	519002.04	2271143.35
637	131490502	518987.41	2271176.85
638	131490503	518977.71	2271227.10

639	131490504	518979.82	2271255.31
640	1314906	518983.67	2271292.04
641	1314907	518969.92	2271308.62
642	131490701	518930.42	2271357.98
643	1314908	518880.35	2271385.84
644	131490801	518856.37	2271390.43
645	1314909	518830.50	2271382.75
646	1314910	518771.27	2271342.47
647	131491001	518723.31	2271315.67
648	131491002	518686.99	2271291.34
649	1314911	518647.14	2271281.11
650	131491101	518612.23	2271286.05
651	131491102	518523.37	2271355.87
652	1314912	518460.44	2271404.88
653	1314913	518413.18	2271408.06
654	1314914	518358.32	2271386.27
655	1314915	518295.40	2271378.79
656	131491501	518256.29	2271377.38
657	1314916	518233.37	2271351.28
658	131491601	518203.40	2271342.47
659	1314917	518178.83	2271351.72
660	1314918	518119.59	2271448.51
661	131491801	518126.11	2271505.99
662	13150	518127.60	2271513.04
663	13152	518259.48	2272250.18
664	13153	518348.81	2272800.22
665	1315301	518489.48	2272844.18
666	13154	518573.67	2272871.81
667	13155	518491.77	2273343.93
668	13156	518360.97	2274055.86
669	1315601	518236.15	2274663.41
670	13158	518235.66	2274670.97
671	1315801	518171.41	2274981.69
672	13159	518165.62	2275009.78
673	1315901	518231.96	2275035.41
674	1315902	518236.50	2275033.30
675	1315903	518250.35	2275024.22
676	1315904	518269.42	2275031.24
677	1315905	518303.17	2275031.80
678	13160	518356.72	2275052.21
679	1316001	518444.93	2275109.54
680	1316002	518559.03	2275188.36
681	1316003	518789.08	2275293.52

682	1316004	518837.25	2275344.08
683	1316005	518781.68	2275500.96
684	1316006	518743.97	2275628.02
685	1316007	518701.66	2275718.79
686	1316008	518643.45	2275780.62
687	131600801	518566.14	2275821.17
688	1316009	518531.51	2275839.34
689	1316010	518448.83	2275854.63
690	1316011	518337.20	2275887.10
691	1316012	518252.43	2275974.87
692	1316013	518178.65	2275976.52
693	131601301	518158.65	2275971.36
694	1316014	518102.63	2275956.89
695	1316015	518017.49	2275968.41
696	1316016	517875.42	2275930.52
697	1316017	517756.29	2275854.14
698	1316018	517685.48	2275815.82
699	1316019	517599.04	2275723.56
700	1316020	517404.73	2275662.57
701	1316021	517250.99	2275660.79
702	1316022	517089.03	2275721.43
703	1316023	516960.29	2275719.94
704	1316024	516851.36	2275734.93
705	1316025	516735.42	2275707.34
706	1316026	516653.18	2275792.65
707	1316027	516577.86	2275819.28
708	13161	516486.67	2275874.87
709	13162	516530.94	2275429.14
710	13163	516581.86	2274935.76
711	13164	516054.62	2274901.84
712	13165	515596.12	2274871.87
713	13166	515111.77	2274834.66
714	1316601	514708.67	2274800.91
715	13167	514560.22	2274788.48
716	1316701	514327.22	2274704.01
717	1316702	514321.95	2274860.19
718	1316703	514376.53	2274954.92
719	1316704	514475.16	2275032.94
720	1316705	514452.27	2275125.05
721	1316706	514521.52	2275167.53
722	1316707	514542.13	2275204.15
723	1316708	514573.50	2275338.48
724	1316709	514577.03	2275421.06

725	1316710	514627.25	2275479.46
726	1316711	514613.96	2275594.24
727	1316712	514691.57	2275729.39
728	1316713	514691.62	2275796.90
729	1316714	514670.65	2275921.55
730	1316715	514696.14	2275956.29
731	1316716	514722.18	2275995.18
732	1316717	514704.11	2276105.09
733	1316718	514627.41	2276192.19
734	1316719	514648.23	2276273.55
735	1316720	514611.44	2276377.11
736	1316721	514624.65	2276479.68
737	1316722	514599.28	2276552.06
738	1316723	514580.11	2276633.20
739	1316724	514583.49	2276703.22
740	1316725	514553.30	2276739.30
741	1316726	514580.30	2276836.94
742	1316727	514664.01	2276844.88
743	1316728	514662.04	2276982.37
744	1316729	514604.08	2277069.57
745	131672901	514602.99	2277092.84
746	1316730	514599.86	2277159.55
747	1316731	514645.75	2277229.79
748	1316732	514674.09	2277308.69
749	1316733	514672.21	2277429.93
750	1316734	514671.76	2277514.93
751	1316735	514618.87	2277590.90
752	1316736	514595.99	2277663.29
753	1316737	514560.33	2277789.35
754	131673701	514574.69	2277856.13
755	1316738	514595.92	2277917.04
756	1316739	514689.21	2278005.03
757	1316740	514685.04	2278085.01
758	1316741	514744.68	2278155.33
759	1316742	514810.46	2278244.41
760	1316743	514883.87	2278309.79
761	1316744	514934.76	2278380.06
762	131674401	514975.79	2278455.13
763	1316745	515011.53	2278520.47
764	131674501	515011.73	2278587.74
765	1316746	515011.99	2278671.72
766	131674601	515002.38	2278686.26
767	1316747	514888.51	2278858.58

768	1316748	514772.22	2279106.72
769	1316749	514717.71	2279251.44
770	1316750	514634.58	2279372.27
771	1316751	514530.99	2279581.72
772	1316752	514353.06	2279663.30
773	1316753	514263.75	2279770.33
774	131675301	514209.06	2279851.45
775	1316754	514152.90	2279934.76
776	13169	514061.00	2280044.45
777	1316901	513925.49	2280069.05
778	1316902	513906.24	2280072.54
779	30037202	513793.11	2280093.06
780	30037203	513547.87	2280503.88
781	13171	513158.94	2281155.38
782	1317101	513547.21	2281422.89
783	1317102	513553.22	2281427.03
784	13172	513656.72	2281498.34
785	1317201	513554.69	2281648.73
786	13173	513470.81	2281772.37
787	1317301	513467.31	2281777.29
788	30030861	513460.77	2281786.48
789	1317302	513452.51	2281791.66
790	13174	513250.50	2282081.73
791	13175	512960.42	2282485.76
792	1317501	512781.72	2282739.57
793	13176	512705.55	2282897.57
794	16000	512415.79	2283137.17
795	7414902501	512398.67	2283088.67
796	74149025	512393.63	2283074.40
797	74149024	512232.07	2283165.10
798	74149023	512132.66	2283173.65
799	74149022	512061.44	2283200.40
800	74149021	512023.72	2283180.30
801	74149020	511967.40	2283197.89
802	74149019	511903.72	2283181.06
803	74149018	511721.65	2283175.47
804	74149017	511680.46	2283204.91
805	74149016	511602.10	2283218.73
806	74149015	511442.51	2283352.93
807	74149014	511299.42	2283392.93
808	74149013	511099.14	2283319.53
809	74149012	510909.43	2283348.53
810	74149011	510849.45	2283255.65

811	74149010	510794.12	2283254.94
812	74149009	510505.93	2283312.19
813	74149008	510038.69	2283299.06
814	74149007	509998.01	2283389.16
815	74149006	509875.53	2283391.97
816	74149005	509675.43	2283522.42
817	74149004	509516.15	2283470.26
818	74149003	509229.65	2283608.49
819	09057819	508931.51	2283593.13
820	74149002	508867.33	2283589.82
821	74149001	508517.83	2283761.98
822	74149	508253.21	2283755.37
823	74148	508188.04	2283658.50
824	09038556	508157.45	2283624.99
825	74147	507852.87	2283291.30
826	74146	507766.22	2283188.73
827	74145	507532.09	2282935.42
828	74144	507245.46	2282621.12
829	74143	506829.69	2282209.64
830	09057830	506123.92	2281469.01
831	74142	505711.09	2281035.80
832	0905783101	504909.64	2280193.35
833	09057831	504859.70	2280140.86
834	74141	504581.99	2279848.93
835	74140	504271.09	2279519.76
836	7413901	504270.07	2279518.68
837	74139	504041.80	2279277.83
838	74138	503952.68	2279256.96
839	74137	503560.06	2279592.90
840	7413601	503318.42	2279799.27
841	74136	503182.17	2279915.65
842	0905783301	503103.93	2279982.31
843	09057833	502917.84	2280140.86
844	74135	502803.68	2280238.12
845	74134	502425.01	2280560.57
846	74133	502014.69	2280903.88
847	74132029	501998.48	2280919.21
848	74132028	501980.66	2280902.03
849	74132027	501915.13	2280901.25
850	74132026	501873.22	2280879.53
851	74132025	501804.75	2280881.81
852	74132024	501758.40	2280863.67
853	74132023	501722.86	2280808.33

854	74132022	501683.51	2280709.55
855	74132021	501661.79	2280670.94
856	74132020	501591.05	2280658.76
857	74132019	501577.54	2280632.01
858	74132018	501535.55	2280606.29
859	74132017	501519.01	2280550.59
860	74132016	501493.07	2280520.42
861	74132015	501439.60	2280439.38
862	74132014	501373.07	2280343.08
863	7413201301	501338.74	2280308.20
864	74132013	501336.61	2280306.03
865	74132012	501329.31	2280241.11
866	74132011	501359.67	2280148.23
867	7413201001	501358.68	2280140.86
868	74132010	501353.62	2280103.30
869	74132009	501368.05	2280016.62
870	74132008	501320.15	2279903.20
871	74132007	501304.68	2279865.39
872	74132006	501269.77	2279831.81
873	74132005	501260.35	2279798.43
874	74132004	501190.63	2279861.79
875	74132003	501093.77	2279914.49
876	74132002	501049.23	2279952.04
877	74132001	500979.01	2279975.41
878	74132	500937.42	2279968.92
879	74131	500585.80	2279688.25
880	30034733	500410.92	2279548.48
881	74130	500195.50	2279376.31
882	74129	499895.04	2279136.05
883	74128	499710.21	2279379.10
884	74127102	499666.41	2279388.10
885	7412710101	499632.98	2279329.26
886	74127101	499622.65	2279311.09
887	74127100	499549.82	2279209.71
888	74127099	499481.56	2279177.25
889	74127098	499413.15	2279137.80
890	74127097	499394.22	2279097.22
891	74127096	499363.47	2279042.91
892	74127095	499353.57	2278937.61
893	74127094	499314.08	2278850.48
894	74127093	499341.08	2278850.37
895	74127092	499373.01	2278824.64
896	74127091	499390.13	2278742.22

897	74127090	499471.04	2278693.37
898	74127089	499551.58	2278672.03
899	74127088	499617.15	2278608.53
900	74127087	499610.80	2278571.15
901	74127086	499538.18	2278522.80
902	74127085	499455.84	2278509.17
903	74127084	499434.10	2278543.17
904	74127083	499449.84	2278574.82
905	74127082	499439.30	2278617.07
906	74127081	499398.69	2278613.00
907	74127080	499336.59	2278543.39
908	74127079	499286.32	2278554.04
909	74127078	499218.71	2278506.07
910	74127077	499199.40	2278514.51
911	74127076	499197.94	2278538.05
912	74127075	499135.77	2278531.46
913	74127074	499144.22	2278480.75
914	74127073	498974.62	2278307.07
915	74127072	498941.87	2278318.33
916	74127071	498903.24	2278313.20
917	74127070	498891.90	2278254.44
918	74127069	498873.12	2278242.37
919	74127068	498827.85	2278274.91
920	74127067	498803.26	2278271.47
921	74127066	498791.00	2278216.23
922	74127065	498598.47	2278107.09
923	74127064	498524.45	2278085.27
924	74127063	498474.80	2277969.37
925	74127062	498375.68	2277965.12
926	74127061	498361.28	2277903.94
927	74127060	498318.52	2277827.39
928	74127059	498222.45	2277803.07
929	74127058	498183.90	2277735.43
930	74127057	498198.83	2277666.57
931	74127056	498156.90	2277626.02
932	74127055	498071.96	2277585.94
933	74127054	497995.66	2277573.68
934	74127053	497930.22	2277445.63
935	74127052	497893.87	2277408.45
936	74127051	497834.31	2277406.31
937	74127050	497757.92	2277412.05
938	74127049	497707.34	2277365.19
939	74127048	497628.96	2277327.46

940	74127047	497610.84	2277278.36
941	74127046	497574.45	2277239.68
942	74127045	497510.23	2277252.65
943	74127044	497473.14	2277205.48
944	7412704301	497434.87	2277184.82
945	74127043	497389.59	2277160.37
946	74127042	497367.81	2277126.36
947	74127041	497312.68	2277055.09
948	74127040	497288.60	2277074.15
949	74127039	497247.36	2277064.08
950	74127038	497216.26	2277059.79
951	74127037	497143.10	2276899.91
952	74127036	497057.53	2276897.86
953	74127035	497048.92	2276849.05
954	74127034	497016.71	2276796.27
955	74127033	496927.74	2276798.79
956	74127032	496872.07	2276726.04
957	74127031	496841.00	2276719.35
958	09058907	496831.02	2276721.12
959	74127030	496754.32	2276734.77
960	74127029	496729.85	2276668.29
961	74127028	496700.02	2276630.94
962	74127027	496589.39	2276603.88
963	74127026	496556.47	2276562.60
964	74127025	496546.18	2276504.31
965	74127024	496511.79	2276464.56
966	74127023	496429.17	2276459.89
967	74127022	496425.59	2276410.95
968	74127021	496444.36	2276355.02
969	74127020	496401.95	2276314.45
970	74127019	496355.87	2276333.97
971	74127018	496325.68	2276325.64
972	74127017	496309.44	2276292.49
973	74127016	496280.15	2276234.12
974	74127015	496228.00	2276205.27
975	74127014	496178.72	2276215.86
976	74127013	496136.70	2276170.28
977	74127012	496049.26	2276128.70
978	74127011	495972.48	2276139.40
979	74127010	495935.79	2276108.70
980	74127009	495920.65	2276034.52
981	74127008	495875.98	2276027.50
982	74127007	495832.13	2276034.47

983	74127006	495791.04	2276053.89
984	74127005	495754.54	2276054.19
985	74127004	495748.12	2276035.33
986	74127003	495733.85	2276000.00
987	74127002	495710.22	2275978.64
988	74127001	495646.68	2275971.52
989	74127	495779.04	2275937.87
990	74126	495828.91	2275803.48
991	74125	496017.77	2275634.82
992	74124	496037.83	2275659.96
993	74123	496192.83	2275533.87
994	74122	496444.55	2275328.54
995	74121	496440.73	2275269.58
996	74120	496549.38	2275180.30
997	7411901	496512.89	2275094.47
998	74119	496509.47	2275086.42
999	7411804802	496508.05	2275084.39
1000	7411804801	496507.88	2275084.15
1001	74118048	496322.41	2274821.00
1002	74118047	496359.02	2274762.75
1003	74118046	496429.93	2274675.27
1004	74118045	496498.69	2274639.31
1005	74118044	496532.42	2274598.58
1006	74118043	496618.12	2274554.00
1007	74118042	496673.17	2274486.63
1008	74118041	496689.88	2274443.52
1009	74118040	496675.12	2274404.62
1010	74118039	496659.72	2274345.72
1011	74118038	496604.89	2274297.59
1012	74118037	496588.99	2274236.69
1013	74118036	496592.75	2274183.42
1014	7411803501	496594.46	2274159.15
1015	74118035	496573.30	2274060.79
1016	74118034	496516.39	2273925.17
1017	74118033	496426.54	2273798.77
1018	74118032	496410.20	2273748.88
1019	74118031	496398.51	2273719.96
1020	74118030	496325.27	2273684.45
1021	74118029	496295.74	2273606.65
1022	74118028	496333.61	2273437.39
1023	74118027	496338.75	2273384.35
1024	74118026	496342.47	2273342.33
1025	74118025	496324.35	2273323.95

1026	74118024	496292.81	2273318.16
1027	74118023	496227.96	2273267.60
1028	74118022	496249.23	2273232.45
1029	74118021	496238.95	2273190.52
1030	74118020	496206.13	2273143.74
1031	74118019	496177.57	2273134.94
1032	74118018	496142.71	2273080.67
1033	74118017	496086.14	2273070.55
1034	74118016	496058.29	2273019.73
1035	74118015	496005.63	2272995.58
1036	74118014	495984.93	2272966.22
1037	74118013	495953.91	2272963.43
1038	74118012	495948.80	2272946.97
1039	74118011	495923.67	2272926.63
1040	74118010	495923.43	2272892.13
1041	74118009	495886.82	2272875.38
1042	74118008	495886.25	2272864.39
1043	74118007	495860.74	2272863.06
1044	7411800601	495858.48	2272853.82
1045	74118006	495856.11	2272844.09
1046	74118005	495843.92	2272817.67
1047	74118004	495875.64	2272773.45
1048	74118003	495856.47	2272748.58
1049	74118002	495849.35	2272730.63
1050	74118001	495827.71	2272710.27
1051	74118	495785.14	2272701.55
1052	74117	495602.47	2272660.31
1053	74116	495085.41	2272531.29
1054	74115	494992.07	2272537.52
1055	09059257	494962.04	2272540.65
1056	74114	494717.26	2272566.17
1057	74113	493447.68	2272333.86
1058	74112	494000.98	2271923.87
1059	74111	494395.49	2271546.23
1060	09039989	494595.98	2271285.96
1061	74110	494771.46	2271058.16
1062	09039964	494783.94	2271041.94
1063	74109046	494811.73	2270992.59
1064	74109045	494862.90	2270944.27
1065	74109044	494901.19	2270859.40
1066	74109043	494871.40	2270799.80
1067	74109042	494778.54	2270758.47
1068	74109041	494756.46	2270635.40

1069	74109040	494796.37	2270517.54
1070	74109039	494931.74	2270410.50
1071	7410903801	494953.37	2270410.58
1072	74109038	495016.24	2270410.80
1073	74109037	495103.03	2270473.60
1074	74109036	495122.55	2270610.17
1075	74109035	495139.87	2270664.23
1076	74109034	495265.70	2270712.66
1077	74109033	495321.52	2270765.36
1078	74109032	495381.90	2270800.06
1079	74109031	495486.52	2270764.43
1080	74109030	495559.82	2270677.18
1081	74109029	495527.61	2270593.57
1082	74109028	495407.69	2270570.15
1083	74109027	495289.62	2270447.74
1084	74109026	495235.67	2270288.06
1085	74109025	495276.36	2270233.20
1086	74109024	495498.23	2270271.46
1087	74109023	495547.42	2270217.13
1088	74109022	495602.07	2270173.82
1089	74109021	495682.57	2270173.60
1090	74109020	495769.56	2270320.40
1091	74109019	495893.05	2270324.83
1092	74109018	495980.88	2270228.14
1093	74109017	496073.00	2270193.45
1094	74109016	496122.11	2270161.62
1095	74109015	496175.15	2270149.81
1096	74109014	496303.50	2270049.75
1097	74109013	496360.56	2270032.95
1098	74109012	496389.91	2270077.05
1099	74109011	496377.93	2270215.51
1100	74109010	496399.13	2270301.08
1101	74109009	496349.19	2270573.41
1102	74109008	496360.90	2270656.95
1103	74109007	496408.71	2270712.12
1104	74109006	496510.69	2270718.47
1105	74109005	496551.28	2270693.11
1106	74109004	496592.31	2270681.76
1107	74109003	496686.29	2270687.58
1108	74109002	496739.34	2270675.77
1109	74109001	496778.50	2270629.90
1110	7410901	496763.14	2270533.32
1111	74109	496752.56	2270466.81

1112	74108	496590.89	2269398.25
1113	74107	496226.40	2269047.89
1114	74106	496455.82	2268806.39
1115	74105	496726.41	2268518.46
1116	090592343	496733.31	2268511.24
1117	09059234	496831.02	2268409.04
1118	74104	496879.09	2268358.76
1119	74103	497295.70	2267907.24
1120	74102	497803.33	2267312.30
1121	74101	498594.74	2266405.79
1122	74100	498916.45	2266222.28
1123	09039450	499401.77	2265956.85
1124	74099	499542.41	2265879.93
1125	7409801	499573.01	2265862.91
1126	74098	499997.75	2265626.54
1127	74097	500739.81	2265114.73
1128	7409602	502405.06	2264345.69
1129	7409601	502816.56	2264155.66
1130	74096	502837.44	2264146.02
1131	74095	502224.14	2263595.29
1132	74094	502421.18	2263163.97
1133	74093	502788.92	2262350.22
1134	74092	502490.97	2262300.96
1135	74091	502062.90	2262231.89
1136	7409001	502059.31	2262231.26
1137	74090	502022.94	2262224.92
1138	74089	499566.25	2261828.87
1139	7408801	499562.02	2261828.20
1140	74088	498354.26	2261638.18
1141	74087	497933.55	2262154.69
1142	74086	497311.15	2262918.87
1143	09059232	496831.02	2262846.96
1144	74085	496719.28	2262830.23
1145	74084	496556.64	2262808.21
1146	74083	495765.45	2262691.97
1147	74082	495256.70	2262634.80
1148	74081	495136.48	2261981.98
1149	74080	495045.63	2261487.94
1150	09059696	494923.89	2260863.60
1151	74079	494873.99	2260607.72
1152	74078	494487.73	2260582.35
1153	30035451	494543.41	2260268.77
1154	09059697	494619.87	2259838.15

1155	74077	494673.81	2259534.34
1156	74076	494698.85	2259458.88
1157	74075	494900.57	2258824.88
1158	09059698	494919.85	2258767.08
1159	74074	494968.95	2258619.89
1160	74073	495185.33	2257930.14
1161	74072	495369.65	2257388.18
1162	74071	495486.83	2257041.54
1163	09059699	494917.53	2257229.30
1164	74070	494799.57	2257268.21
1165	74069	494882.65	2257113.00
1166	09060524	494917.17	2256991.00
1167	74068	495129.37	2256241.15
1168	74067021	495044.89	2256248.75
1169	74067020	495050.75	2256131.74
1170	74067019	495370.73	2256111.37
1171	74067018	495371.15	2256045.37
1172	74067017	495311.11	2256009.94
1173	74067016	495218.61	2256009.04
1174	74067015	495196.52	2255938.07
1175	74067014	495171.01	2255923.60
1176	09060525	495191.01	2255498.58
1177	74067013	495191.73	2255497.16
1178	74067012	495252.36	2255377.00
1179	74067011	495105.30	2255325.68
1180	74067010	495106.24	2255268.18
1181	74067009	495056.72	2255254.73
1182	74067008	495408.45	2254601.82
1183	09056386	495157.18	2254495.29
1184	74067007	495096.80	2254469.69
1185	74067006	495114.93	2254339.14
1186	74067005	495172.60	2254010.31
1187	74067004	495204.48	2253898.13
1188	74067003	495222.07	2253644.03
1189	74067002	495239.84	2253243.42
1190	74067001	495243.99	2252999.40
1191	09039918	495234.22	2252861.45
1192	74067	495234.25	2252859.11
1193	74066	495240.64	2252427.07
1194	74065	495053.65	2251823.80
1195	74064	495575.59	2251733.90
1196	74063	495619.40	2252128.14
1197	74062	495969.35	2252213.32

1198	74061	495974.53	2252396.18
1199	74060	495976.52	2252466.72
1200	74059	495982.12	2252586.66
1201	74058	496224.19	2252678.49
1202	74057	496241.26	2252765.09
1203	74056	496210.89	2252817.87
1204	74055	496107.88	2252889.93
1205	74054	496091.20	2253015.88
1206	74053	496336.17	2253042.47
1207	74052	496410.16	2252882.21
1208	74051	496451.35	2252408.98
1209	74050	496470.93	2252202.69
1210	74049	496404.93	2251599.01
1211	74048	496381.30	2251382.76
1212	09060283	496258.79	2251157.05
1213	74047	496164.52	2250983.34
1214	74046008	496116.48	2250865.06
1215	74046007	495880.70	2250471.62
1216	74046006	495880.29	2250272.12
1217	74046005	495848.06	2249996.93
1218	09039831	495827.09	2249602.43
1219	7404600401	495826.09	2249583.67
1220	74046004	495803.47	2249158.18
1221	74046003	495767.26	2248531.98
1222	74046002	495712.89	2247649.19
1223	74046001	495681.09	2247040.01
1224	74046	495670.11	2246846.45
1225	7404502	495669.23	2246817.73
1226	7404501	495668.50	2246793.40
1227	74045	495667.19	2246750.49
1228	09039854	495659.69	2246544.69
1229	74044	495657.09	2246473.46
1230	74043	495714.91	2246029.49
1231	09039841	495739.25	2245845.61
1232	74042	495809.63	2245313.90
1233	74041	495900.21	2244839.26
1234	74040	496009.83	2244280.50
1235	74039	496140.48	2243598.15
1236	74038	496265.46	2242810.52
1237	7403602312	496290.00	2242660.21
1238	7403602311	496280.67	2242647.87
1239	7403602310	496248.89	2242620.47
1240	7403602309	496193.32	2242581.93

1241	7403602308	496195.40	2242575.49
1242	7403602307	496203.97	2242559.71
1243	7403602306	496225.71	2242544.02
1244	7403602305	496252.29	2242533.87
1245	7403602304	496312.90	2242476.12
1246	7403602303	496297.84	2242426.52
1247	7403602302	496272.19	2242403.88
1248	7403602301	496329.12	2242358.47
1249	74036023	496317.49	2242345.36
1250	74036022	496296.71	2242289.96
1251	74036021	496267.93	2242139.11
1252	74036020	496236.24	2242100.77
1253	74036019	496240.11	2242076.75
1254	74036018	496201.34	2242023.95
1255	74036017	496240.92	2241941.75
1256	74036016	496226.34	2241829.82
1257	74036015	496220.62	2241785.85
1258	74036014	496242.88	2241738.73
1259	74036013	496310.64	2241692.38
1260	74036012	496323.99	2241662.81
1261	74036011	496327.13	2241593.80
1262	74036010	496345.01	2241570.21
1263	74036009	496382.01	2241570.02
1264	74036008	496393.37	2241542.46
1265	74036007	496392.22	2241512.96
1266	74036006	496451.07	2241484.16
1267	74036005	496486.29	2241429.98
1268	74036004	496502.49	2241323.88
1269	74036003	496504.67	2241288.86
1270	74036002	496521.20	2241238.20
1271	74036001	496564.12	2241175.31
1272	74036	496590.27	2241028.06
1273	74035	496610.24	2240932.61
1274	74034	496815.94	2240471.27
1275	09059408	496831.02	2240379.69
1276	09039752	496839.64	2240327.31
1277	74033	496896.18	2239983.82
1278	74032	496986.49	2238901.51
1279	09059403	497051.86	2238142.00
1280	74031	497088.11	2237720.86
1281	74030	497367.95	2237331.94
1282	74029	497584.35	2237038.58
1283	74028	497829.87	2236693.34

1284	74027	498014.52	2236544.74
1285	7402601	498181.51	2236239.51
1286	74026	498304.92	2236013.94
1287	7402501	498671.03	2235437.82
1288	74025	498684.08	2235417.28
1289	09039506	498715.02	2235358.78
1290	74024213	498721.78	2235346.01
1291	74024212	498745.62	2235340.73
1292	74024211	498778.12	2235294.15
1293	74024210	498926.12	2235245.80
1294	74024209	498990.87	2235175.65
1295	74024208	499009.61	2235059.98
1296	7402420701	499013.91	2235048.25
1297	74024207	499045.44	2234962.26
1298	74024206	499094.84	2234851.09
1299	74024205	499145.52	2234778.90
1300	74024204	499206.43	2234775.41
1301	74024203	499262.66	2234842.61
1302	74024202	499330.29	2234952.97
1303	74024201	499401.40	2235001.18
1304	74024200	499448.30	2235074.19
1305	74024199	499450.66	2235131.14
1306	74024198	499499.50	2235171.57
1307	7402419701	499569.96	2235127.63
1308	74024197	499570.60	2235127.23
1309	74024196	499637.01	2235062.03
1310	74024195	499738.47	2235074.73
1311	74024194	499772.89	2235163.65
1312	74024193	499820.52	2235274.16
1313	7402419201	499961.39	2235437.82
1314	74024192	499971.31	2235449.34
1315	74024191	500085.38	2235495.64
1316	74024190	500178.94	2235480.59
1317	74024189	500243.89	2235477.98
1318	74024188	500352.83	2235474.41
1319	7402418701	500457.58	2235437.82
1320	74024187	500458.68	2235437.44
1321	7402418602	500523.39	2235415.21
1322	7402418601	500528.87	2235413.32
1323	74024186	500529.43	2235413.13
1324	7402418501	500561.38	2235437.82
1325	74024185	500650.54	2235506.73
1326	74024184	500687.06	2235568.07

1327	74024183	500758.02	2235565.75
1328	74024182	500800.50	2235533.85
1329	74024181	500816.10	2235459.81
1330	7402418001	500809.89	2235437.82
1331	74024180	500786.69	2235355.71
1332	74024179	500866.71	2235263.05
1333	7402417801	500949.08	2235267.18
1334	74024178	500975.45	2235268.51
1335	74024177	501131.82	2235353.96
1336	74024176	501275.83	2235321.25
1337	74024175	501351.53	2235356.80
1338	74024174	501425.55	2235403.74
1339	74024173	501502.14	2235421.92
1340	7402417201	501507.34	2235437.82
1341	74024172	501517.03	2235467.48
1342	74024171	501498.96	2235531.06
1343	74024170	501590.76	2235621.31
1344	74024169	501613.34	2235672.64
1345	74024168	501585.67	2235749.52
1346	74024167	501518.68	2235816.60
1347	74024166	501479.04	2235828.81
1348	74024165	501429.78	2235886.84
1349	74024164	501441.70	2235998.53
1350	74024163	501509.91	2236086.49
1351	74024162	501524.75	2236163.07
1352	74024161	501500.55	2236173.31
1353	74024160	501492.22	2236211.59
1354	74024159	501544.26	2236245.01
1355	74024158	501543.58	2236304.56
1356	74024157	501516.72	2236325.89
1357	74024156	501473.52	2236320.21
1358	74024155	501440.02	2236287.71
1359	74024154	501462.54	2236255.51
1360	74024153	501447.78	2236246.96
1361	74024152	501420.80	2236254.91
1362	74024151	501395.90	2236281.01
1363	74024150	501376.07	2236262.34
1364	74024149	501343.06	2236262.77
1365	74024148	501314.11	2236287.54
1366	74024147	501269.46	2236343.02
1367	74024146	501281.48	2236378.04
1368	74024145	501331.02	2236400.92
1369	74024144	501272.11	2236508.56

1370	74024143	501274.51	2236552.50
1371	74024142	501322.99	2236620.47
1372	74024141	501365.33	2236650.67
1373	74024140	501423.18	2236654.36
1374	74024139	501493.23	2236717.15
1375	74024138	501523.96	2236723.67
1376	74024137	501551.67	2236729.78
1377	74024136	501611.17	2236697.86
1378	74024135	501655.20	2236635.42
1379	7402413402	501660.81	2236637.43
1380	7402413401	501754.65	2236670.97
1381	74024134	501757.93	2236672.14
1382	74024133	501828.29	2236744.93
1383	74024132	501892.64	2236770.38
1384	74024131	501952.20	2236724.45
1385	74024130	501982.08	2236704.48
1386	74024129	502015.72	2236645.87
1387	74024128	502071.48	2236575.05
1388	74024127	502165.68	2236580.04
1389	74024126	502252.45	2236571.25
1390	74024125	502308.80	2236503.41
1391	74024124	502306.54	2236432.95
1392	74024123	502310.10	2236325.28
1393	74024122	502344.69	2236249.63
1394	74024121	502375.92	2236147.08
1395	74024120	502495.51	2236132.24
1396	74024119	502579.05	2236179.09
1397	7402411802	502628.49	2236189.39
1398	7402411801	502641.18	2236192.03
1399	74024118	502658.12	2236195.56
1400	74024117	502710.92	2236250.90
1401	74024116	502680.02	2236316.93
1402	74024115	502667.49	2236425.38
1403	74024114	502726.69	2236477.51
1404	74024113	502802.30	2236542.12
1405	74024112	502807.99	2236625.99
1406	74024111	502839.85	2236636.97
1407	74024110	502916.85	2236604.49
1408	74024109	502999.64	2236658.86
1409	74024108	503029.72	2236707.92
1410	74024107	503047.75	2236786.39
1411	74024106	503117.48	2236792.66
1412	74024105	503259.64	2236764.09

1413	74024104	503309.64	2236778.99
1414	74024103	503369.82	2236861.62
1415	74024102	503403.19	2236935.08
1416	74024101	503432.41	2236957.15
1417	09038945	503509.09	2236937.73
1418	74024100	503574.83	2236921.07
1419	74024099	503757.66	2236881.70
1420	74024098	503907.67	2236879.39
1421	74024097	503979.56	2236921.61
1422	74024096	504012.64	2236999.05
1423	74024095	504103.46	2237034.51
1424	74024094	504145.58	2237061.56
1425	74024093	504200.49	2237073.24
1426	74024092	504200.86	2237073.32
1427	7402409201	504257.77	2237113.04
1428	74024091	504314.26	2237133.77
1429	74024090	504340.47	2237165.19
1430	74024089	504364.14	2237238.67
1431	74024088	504367.08	2237280.11
1432	74024087	504399.63	2237348.40
1433	74024086	504403.14	2237393.33
1434	74024085	504452.19	2237483.24
1435	74024084	504488.59	2237522.93
1436	74024083	504514.81	2237532.34
1437	74024082	504555.94	2237515.41
1438	74024081	504574.01	2237495.99
1439	74024080	504568.56	2237432.10
1440	74024079	504588.93	2237404.13
1441	74024078	504681.00	2237384.05
1442	74024077	504711.81	2237352.85
1443	74024076	504743.72	2237326.62
1444	74024075	504739.39	2237289.71
1445	74024074	504764.57	2237275.13
1446	74024073	504754.59	2237254.35
1447	74024072	504780.65	2237234.26
1448	74024071	504825.87	2237243.74
1449	74024070	504855.02	2237272.09
1450	74024069	504890.67	2237278.29
1451	74024068	504926.02	2237293.49
1452	74024067	504939.44	2237334.20
1453	74024066	504970.09	2237362.51
1454	74024065	505046.59	2237383.79
1455	74024064	505084.04	2237358.94

1456	74024063	505119.83	2237327.12
1457	74024062	505175.43	2237352.87
1458	74024061	505195.44	2237330.91
1459	74024060	505222.18	2237319.31
1460	74024059	505236.27	2237300.98
1461	74024058	505222.47	2237243.78
1462	74024057	505184.38	2237218.14
1463	74024056	505180.79	2237169.70
1464	74024055	505225.68	2237142.18
1465	74024054	505301.74	2237143.97
1466	74024053	505424.34	2237147.21
1467	74024052	505484.93	2237128.32
1468	74024051	505576.27	2237053.74
1469	74024050	505626.35	2237056.61
1470	74024049	505747.01	2237150.91
1471	74024048	505776.10	2237176.76
1472	74024047	505839.38	2237276.85
1473	74024046	505876.03	2237283.03
1474	74024045	505988.01	2237281.00
1475	74024044	506011.44	2237321.98
1476	74024043	506052.58	2237327.14
1477	74024042	506062.68	2237306.68
1478	74024041	506081.22	2237297.27
1479	74024040	506052.79	2237281.64
1480	74024038	506039.02	2237279.06
1481	74024037	506039.55	2237258.38
1482	74024036	506051.90	2237239.23
1483	74024035	506081.31	2237261.86
1484	74024034	506102.33	2237255.96
1485	74024033	506106.92	2237237.98
1486	74024032	506131.93	2237235.59
1487	74024031	506154.05	2237207.69
1488	74024030	506144.63	2237190.15
1489	74024029	506153.22	2237170.19
1490	74024028	506141.39	2237132.13
1491	74024027	506160.97	2237115.22
1492	74024026	506251.86	2237027.63
1493	74024025	506260.72	2237006.47
1494	74024024	506267.56	2236981.93
1495	74024023	506331.49	2236896.50
1496	74024022	506320.52	2236827.07
1497	74024021	506365.43	2236738.27
1498	74024020	506389.95	2236668.60

1499	74024019	506392.63	2236618.08
1500	74024018	506477.99	2236523.01
1501	74024017	506484.77	2236490.46
1502	74024016	506459.61	2236466.13
1503	74024015	506428.34	2236425.84
1504	74024014	506432.61	2236392.31
1505	74024013	506472.43	2236364.04
1506	74024012	506530.40	2236360.65
1507	74024011	506559.84	2236351.46
1508	74024010	506567.25	2236337.41
1509	74024009	506548.35	2236277.53
1510	74024008	506559.71	2236256.45
1511	74024007	506595.55	2236232.21
1512	74024006	506609.89	2236209.12
1513	74024005	506649.43	2236214.35
1514	74024004	506670.87	2236205.21
1515	74024003	506671.71	2236181.20
1516	74024002	506634.00	2236150.95
1517	74024001	506639.20	2236106.42
1518	74024	506653.13	2236084.56
1519	74023	506725.89	2235651.98
1520	09058312	506750.48	2235437.82
1521	74022	506759.64	2235358.00
1522	09058311	506867.38	2234635.51
1523	74021	506935.40	2234179.43
1524	09058310	506865.08	2233834.98
1525	74020	506722.09	2233134.53
1526	74019	506569.67	2232355.60
1527	74018	506381.39	2231432.04
1528	0905830901	506554.87	2231143.74
1529	09058309	506922.96	2230532.00
1530	74017	506976.84	2230442.45
1531	74016	506274.76	2230270.64
1532	74015	505745.61	2230154.14
1533	30033112	505625.63	2230123.69
1534	74014	505549.71	2230104.42
1535	74013	505403.38	2230064.30
1536	74012	505084.56	2229980.45
1537	7401101	504224.17	2229760.71
1538	74011	504218.85	2229759.35
1539	74010	503305.62	2229535.93
1540	09058307	503083.13	2229489.72
1541	74009	502146.71	2229295.20

1542	09039111	502148.59	2228985.34
1543	74008	502151.71	2228471.70
1544	09058314	502152.05	2228050.15
1545	74007	502152.18	2227882.63
1546	74006	501759.72	2227365.06
1547	74005	501602.07	2227158.88
1548	3003454001	501592.34	2227146.10
1549	30034540	501491.70	2227013.83
1550	74004	501372.55	2226857.26
1551	7400301	501371.59	2226856.00
1552	74003	501238.81	2226673.68
1553	74002	501049.96	2226434.14
1554	74001	500839.01	2226155.39
1555	74000	500468.91	2225649.07
1556	7400001	500679.86	2225144.72
1557	74110	500686.82	2225128.07
1558	74109	500527.34	2224459.49
1559	7410901	500506.32	2224376.78
1560	7410902	500483.42	2224286.61
1561	74108	500444.76	2224134.47
1562	74107	500430.35	2224065.62
1563	74106	500554.72	2224038.79
1564	7410601	500655.97	2224019.47
1565	74105	500803.39	2223991.34
1566	74104	500939.28	2223145.25
1567	74103	501042.80	2222493.32
1568	30034645	501055.27	2221572.74
1569	74102	501055.56	2221549.05
1570	30036414	501064.56	2220811.59
1571	74101	501074.27	2220016.56
1572	14000	501073.06	2219996.60
1573	1325104	501419.69	2220006.26
1574	1325103	501837.33	2220023.53
1575	1325102	502122.65	2220030.50
1576	1325101	502555.04	2220048.67
1577	13251	502701.59	2220058.77
1578	32000732	502742.95	2220060.14
1579	32009690	502828.99	2220062.98
1580	13250	503200.48	2220075.26
1581	13249	503995.23	2220193.63
1582	32000681	504271.25	2220236.52
1583	13248	504842.25	2220325.24
1584	1324701	505184.73	2220376.62

1585	13247	505484.16	2220421.54
1586	13246	505651.88	2220394.78
1587	13245	505847.51	2220370.12
1588	1324401	506150.91	2220339.20
1589	13244	506417.80	2220312.00
1590	13243	506836.44	2220269.85
1591	13242	507213.83	2220242.66
1592	13241	508286.57	2220157.20
1593	13240	508641.91	2220127.86
1594	32000680	508908.11	2220106.73
1595	13239	508983.88	2220100.73
1596	13238030	509096.33	2220084.19
1597	1323802901	509094.02	2220088.26
1598	13238029	508974.94	2220297.95
1599	13238028	508959.95	2220352.68
1600	13238027	508905.95	2220487.41
1601	1323802601	508905.75	2220487.49
1602	13238026	508869.89	2220500.71
1603	13238025	508841.69	2220538.56
1604	13238024	508826.62	2220642.95
1605	13238023	508784.09	2220739.19
1606	13238022	508780.10	2220855.99
1607	1323802101	508779.92	2220861.22
1608	13238021	508754.82	2220931.67
1609	13238020	508674.14	2221064.51
1610	13238019	508656.54	2221134.46
1611	13238018	508580.96	2221192.34
1612	13238017	508563.37	2221260.80
1613	13238016	508511.67	2221400.69
1614	13238015	508470.63	2221429.62
1615	13238014	508460.54	2221495.08
1616	13238013	508520.43	2221559.16
1617	13238012	508490.37	2221601.10
1618	13238011	508527.80	2221642.65
1619	13238010	508532.17	2221729.14
1620	13238009	508519.35	2221833.62
1621	1323800801	508515.98	2221861.08
1622	13238008	508537.86	2221935.09
1623	13238007	508525.55	2222143.02
1624	13238006	508597.03	2222470.55
1625	13238005	508572.90	2222561.51
1626	13238004	508612.25	2222656.04
1627	13238003	508616.55	2222783.51

1628	13238002	508639.96	2222846.52
1629	13238001	508672.79	2222953.05
1630	13238	508604.77	2222983.64
1631	13237	508454.62	2223058.82
1632	13236	506835.60	2223860.69
1633	32000629	507107.60	2224019.46
1634	32000628	507565.26	2224286.60
1635	32000627	507709.92	2224371.04
1636	3200062601	508719.39	2224960.28
1637	32000626	508881.09	2225054.67
1638	13235	508923.92	2225079.67
1639	32000625	509152.20	2225186.23
1640	13234	509220.75	2225218.23
1641	13233	509907.14	2225532.35
1642	13232	511143.76	2226117.93
1643	30031342	511425.31	2226178.32
1644	13231	511458.44	2226185.43
1645	13230	511720.18	2226247.01
1646	13229	511872.97	2226283.26
1647	13228	512212.41	2226357.32
1648	13227	512456.12	2225971.61
1649	13226	512701.25	2225593.29
1650	3200062401	512714.72	2225603.85
1651	32000624	513058.26	2225873.33
1652	320787103	513162.05	2225954.75
1653	320787102	513173.14	2225963.45
1654	320787101	513179.39	2225968.35
1655	3207871	513182.90	2225971.12
1656	30030923	513213.26	2225994.92
1657	13225	513288.71	2226054.10
1658	32000616	513511.68	2226239.94
1659	13224	513789.08	2226471.14
1660	13223	514260.30	2226849.45
1661	13222	514569.60	2226924.58
1662	1322101	514761.99	2226967.67
1663	13221	514823.13	2226981.38
1664	13220	514822.37	2226664.91
1665	13219	514812.98	2226009.38
1666	13218	514804.72	2225648.85
1667	13217	514799.74	2225420.43
1668	32000615	514799.01	2225213.93
1669	13216	514797.22	2224705.71
1670	32000614	514760.23	2224376.78

1671	30036996	514750.09	2224286.60
1672	13215	514744.01	2224232.55
1673	32000612	514676.28	2224019.46
1674	13214	514538.70	2223586.62
1675	13213	514356.19	2223026.25
1676	13212	514273.96	2222788.31
1677	13211	514084.56	2222244.38
1678	32000611	513968.46	2221833.62
1679	13210	513965.32	2221822.49
1680	1320901	514233.56	2221784.78
1681	13209	514549.31	2221740.39
1682	320726801	515066.47	2221673.49
1683	3207268	515247.09	2221650.13
1684	13208	515376.49	2221633.39
1685	13207	516090.94	2221522.34
1686	13206	516578.30	2221463.21
1687	32000576	516615.21	2221457.89
1688	3200057501	516976.52	2221406.37
1689	32000575	517253.44	2221365.87
1690	13205	517439.44	2221339.05
1691	13204	517990.79	2221271.95
1692	3200057401	518069.24	2221261.11
1693	32000574	518173.52	2221246.70
1694	13203	518232.43	2221238.57
1695	13202	518620.41	2221182.54
1696	13201	518950.24	2221133.93

»;

17) в приложении 13.3:

а) в разделе «Текстовое описание границ Терновского сельского поселения Терновского муниципального района Воронежской области»:

- подраздел II изложить в следующей редакции:

«II. Линия прохождения границы Терновского сельского поселения по смежеству с Тамбовской областью

От точки стыка 1312305 границ Терновского, Есиповского сельских поселений и Тамбовской области линия границы идет в общем северном направлении по балке до точки 1312310.

От точки 1312310 линия границы идет в общем северо-восточном направлении по балке, далее по северной стороне лесной полосы, по лесной полосе, затем по южной стороне лесной полосы, пересекает лесную полосу до точки 13126.

От точки 13126 линия границы идет в юго-восточном направлении по восточной стороне лесной полосы, по сельскохозяйственным угодьям, вновь по восточной стороне лесной полосы до точки 13127.

От точки 13127 линия границы идет в северо-восточном направлении по северной стороне лесной полосы, далее по сельскохозяйственным угодьям до точки 13130.

От точки 13130 линия границы идет в юго-восточном направлении по балке до точки 1313008.

От точки 1313008 линия границы идет в юго-восточном направлении по балке, затем по сельскохозяйственным угодьям вдоль западной стороны лесной полосы, пересекает балку, далее по восточной стороне лесной полосы, пересекает балку, затем по сельскохозяйственным угодьям до точки стыка 13138 границ Терновского, Алешковского сельских поселений и Тамбовской области.

Протяженность границы Терновского сельского поселения по смежеству с Тамбовской областью составляет 8568,5 м.»;

- в абзаце шестом подраздела VII цифры «114810,6» заменить цифрами «114615,9»;

б) в разделе «Текстовое описание границ Александровского сельского поселения Терновского муниципального района Воронежской области»:

- подраздел I изложить в следующей редакции:

«I. Линия прохождения границы Александровского сельского поселения по смежеству с Тамбовской областью

От точки стыка 1316701 границ Александровского, Алешковского сельских поселений и Тамбовской области линия границы идет в северо-восточном направлении по балке, далее пересекает автомобильную дорогу «Каспий» автомобильная дорога М-4 «Дон» – Тамбов – Волгоград – Астрахань до точки 1316746.

От точки 1316746 линия границы идет в юго-восточном направлении по балке, далее по сельскохозяйственным угодьям до точки 13171.

От точки 13171 линия границы идет в северо-восточном направлении по лесной полосе, затем по сельскохозяйственным угодьям до точки 13172.

От точки 13172 линия границы идет в юго-восточном направлении по сельскохозяйственным угодьям вдоль южной стороны лесной полосы, затем пересекает автомобильную дорогу, по сельскохозяйственным угодьям, далее пересекает овраг до точки стыка 16000 границ Александровского сельского поселения, Грибановского муниципального района и Тамбовской области.

Протяженность границы Александровского сельского поселения по смежеству с Тамбовской областью составляет 10390,3 м.»;

- в абзаце одиннадцатом подраздела IV цифры «37016» заменить цифрами «37020,8»;

в) в разделе «Текстовое описание границ Алешковского сельского поселения Терновского муниципального района Воронежской области»:

- подраздел I изложить в следующей редакции:

«I. Линия прохождения границы Алешковского сельского поселения по смежеству с Тамбовской областью

От точки стыка 13138 границ Алешковского, Терновского сельских поселений и Тамбовской области линия границы идет в юго-восточном направлении по сельскохозяйственным угодьям до точки 13139.

От точки 13139 линия границы идет в общем северо-восточном направлении по лесной полосе, далее по сельскохозяйственным угодьям вдоль южной стороны лесной полосы, пересекает грунтовую дорогу, затем по балке вдоль грунтовой дороги до точки 1314901.

От точки 1314901 линия границы идет в общем юго-восточном направлении по балке вдоль реки Мокрый Карачан до точки 1314918.

От точки 1314918 линия границы идет в северо-восточном направлении по балке, далее по южной стороне лесной полосы, по сельскохозяйственным угодьям, затем пересекает балку до точки 13154.

От точки 13154 линия границы идет в юго-восточном направлении по полевой дороге, далее между двух лесных полос, затем по северной стороне лесной полосы до точки 13159.

От точки 13159 линия границы идет в общем северо-восточном направлении по балке до точки 1316004.

От точки 1316004 линия границы идет в общем юго-восточном направлении по балке до точки 13161.

От точки 13161 линия границы идет в западном направлении по сельскохозяйственным угодьям до точки 13163.

От точки 13163 линия границы идет в юго-западном направлении по сельскохозяйственным угодьям, далее по балке до точки стыка 1316701 границ Алешковского, Александровского сельских поселений и Тамбовской области.

Протяженность границы Алешковского сельского поселения по смежеству с Тамбовской областью составляет 16586,8 м.»;

- в абзаце тринадцатом подраздела III цифры «10027,6» заменить цифрами «13995»;

- в абзаце восемнадцатом подраздела V цифры «64208,8» заменить цифрами «64040,7»;

г) в разделе «Текстовое описание границ Есиповского сельского поселения Терновского муниципального района Воронежской области»:

- подраздел I изложить в следующей редакции:

«I. Линия прохождения границы Есиповского сельского поселения по смежеству с Тамбовской областью

От точки стыка 30035453 границ Есиповского, Русановского сельских поселений и Тамбовской области линия границы идет в юго-восточном направлении по пойме реки Савала, далее по старице реки Савала (Гнилуша) до точки 13077005.

От точки 13077005 линия границы идет в северо-восточном направлении по старице реки Савала (Гнилуша) до точки 13077026.

От точки 13077026 линия границы идет в северо-западном направлении по старице реки Савала (Гнилуша) до точки 13082.

От точки 13082 линия границы идет в юго-восточном направлении по старице реки Савала (Гнилуша), по пойме реки Савала, далее по сельскохозяйственным угодьям, затем по пойме реки Савала вдоль северной границы земель лесного фонда (урочище Филипповское) до точки 13084001.

От точки 13084001 линия границы идет в общем северо-западном направлении по пойме реки Савала вдоль западной стороны земель лесного фонда (урочище Съездное), затем пересекает старицу реки Савала (Гнилуша), далее по пойме реки Савала до точки 1308421.

От точки 1308421 линия границы идет в северо-восточном направлении по пойме реки Савала до точки 130842801.

От точки 130842801 линия границы идет в общем северо-западном направлении по пойме реки Савала до точки 130843501.

От точки 130843501 линия границы идет в северо-восточном направлении по пойме реки Савала до точки 1308439001.

От точки 1308439001 линия границы идет в юго-западном направлении по пойме реки Савала до точки 1308439004.

От точки 1308439004 линия границы идет в северо-западном направлении по пойме реки Савала до точки 1308439021.

От точки 1308439021 линия границы идет в общем северном направлении по пойме реки Савала до точки 13087.

От точки 13087 линия границы идет в юго-восточном направлении по пойме реки Савала до точки 13090.

От точки 13090 линия границы идет в юго-восточном направлении по западной стороне жилой застройки города Жердевка до точки 1309201.

От точки 1309201 линия границы идет в общем восточном направлении по южной стороне жилой застройки города Жердевка, затем пересекает автомобильную дорогу «Эртиль – Терновка» – Жердевка, снова по южной стороне жилой застройки города Жердевка до точки 13096.

От точки 13096 линия границы идет в юго-восточном направлении по западной стороне полосы отвода Юго-Восточной железной дороги до точки 13101.

От точки 13101 линия границы в юго-восточном направлении пересекает Юго-Восточную железную дорогу, далее идет между Савальским участковым лесничеством Савальского лесничества (урочище Жан-Уварово) и Жердевским участковым лесничеством Уваровского лесничества до точки 13103.

От точки 13103 линия границы идет в северо-восточном направлении между Савальским участковым лесничеством Савальского лесничества (урочище Жан-Уварово) и Жердевским участковым лесничеством Уваровского лесничества до точки 13104.

От точки 13104 линия границы идет в южном направлении между Савальским участковым лесничеством Савальского лесничества (урочище

Жан-Уварово) и Жердевским участковым лесничеством Уваровского лесничества до точки 13105.

От точки 13105 линия границы идет в юго-восточном направлении между Савальским участковым лесничеством Савальского лесничества (урочище Жан-Уварово) и Жердевским участковым лесничеством Уваровского лесничества, затем по пойме реки Шинокость, пересекает реку Шинокость, далее по склону левого берега реки Шинокость, пересекает грунтовую дорогу, далее по северной стороне лесной полосы, затем по сельскохозяйственным угодьям, по грунтовой дороге между Савальским участковым лесничеством Савальского лесничества (урочище Жан-Уварово) и Жердевским участковым лесничеством Уваровского лесничества, по заболоченной местности, по сельскохозяйственным угодьям, далее по балке вдоль плотины пруда до точки 1311201.

От точки 1311201 линия границы идет в общем юго-западном направлении по балке до точки 1311204.

От точки 1311204 линия границы идет в юго-восточном направлении по балке, затем по восточной стороне лесной полосы, далее по лесной полосе, затем по сельскохозяйственным угодьям до точки 13121.

От точки 13121 линия границы идет в северо-восточном направлении по сельскохозяйственным угодьям, по краю лесной полосы, по южной стороне лесной полосы, пересекает лесную полосу, по балке до точки 1312301.

От точки 1312301 линия границы идет в юго-восточном направлении по балке до точки стыка 1312305 границ Есиповского, Терновского сельских поселений и Тамбовской области.

Протяженность границы Есиповского сельского поселения по смежеству с Тамбовской областью составляет 28305,2 м.»;

- в подразделе III:

в абзаце шестнадцатом цифры «12808,4» заменить цифрами «12726,6»;

в абзаце семнадцатом цифры «64766,3» заменить цифрами «64713,1»;

д) в разделе «Текстовое описание границ Русановского сельского поселения Терновского муниципального района Воронежской области»:

- подраздел I изложить в следующей редакции:

«I. Линия прохождения границы Русановского сельского поселения по смежеству с Тамбовской областью

От точки стыка 30036760 границ Русановского, Тамбовского сельских поселений и Тамбовской области линия границы идет в общем северо-западном направлении по краю лесной полосы, по сельскохозяйственным угодьям, затем по восточной стороне лесной полосы, по сельскохозяйственным угодьям до точки 1304802.

От точки 1304802 линия границы идет в юго-восточном направлении по пруду, затем по середине пруда, далее по балке до точки 13049.

От точки 13049 линия границы идет в северо-восточном направлении по балке, далее по восточной стороне лесной полосы до точки 13051.

От точки 13051 линия границы идет в юго-восточном направлении по южной стороне лесной полосы, пересекает лесную полосу, далее по балке до точки 1305103.

От точки 1305103 линия границы идет в общем северо-восточном направлении по пруду, далее по балке, затем по балке вдоль пруда на реке Елань до точки 1305113.

От точки 1305113 линия границы идет в юго-восточном направлении по балке вдоль пруда на реке Елань, далее по пруду на реке Елань до точки 1305120.

От точки 1305120 линия границы идет в северо-восточном направлении по пруду на реке Елань до точки 1305123.

От точки 1305123 линия границы идет в юго-восточном направлении по пруду на реке Елань, далее по пойме реки Елань до точки 13052.

От точки 13052 линия границы идет в юго-западном направлении по восточной стороне лесной полосы до точки 13054.

От точки 13054 линия границы идет в юго-восточном направлении по южной стороне лесной полосы, далее по балке, пересекает реку Елань, вновь по балке, далее по сельскохозяйственным угодьям, пересекает балку, затем по южной стороне лесной полосы, снова по сельскохозяйственным угодьям до точки 13059.

От точки 13059 линия границы идет в юго-западном направлении по сельскохозяйственным угодьям, затем по балке до точки 13060.

От точки 13060 линия границы идет в юго-восточном направлении по балке, затем по южной стороне лесной полосы, по сельскохозяйственным угодьям, вновь по южной стороне лесной полосы, пересекает грунтовую дорогу, далее по сельскохозяйственным угодьям до точки 13069.

От точки 13069 линия границы идет в северо-восточном направлении по балке вдоль северной границы земель лесного фонда (урочище Полянская Яруга) до точки 13071.

От точки 13071 линия границы идет в юго-восточном направлении по балке вдоль северной границы земель лесного фонда (урочище Полянская Яруга) до точки 13072.

От точки 13072 линия границы идет в юго-западном направлении по балке вдоль восточной стороны земель лесного фонда (урочище Полянская Яруга) до точки 13075.

От точки 13075 линия границы идет в северо-восточном направлении по балке до точки 13077.

От точки 13077 линия границы идет в юго-восточном направлении по балке, по пойме реки Савала до точки стыка 30035453 границ Русановского, Есиповского сельских поселений и Тамбовской области.

Протяженность границы Русановского сельского поселения по смежеству с Тамбовской областью составляет 19583,9 м.»;

- в абзаце шестнадцатом подраздела II цифры «12808,4» заменить цифрами «12726,6»;

- в подразделе VI:

в абзаце шестом цифры «7243,1» заменить цифрами «7243,3»;

в абзаце седьмом цифры «58081,5» заменить цифрами «57984,6»;

е) в разделе «Текстовое описание границ Тамбовского сельского поселения Терновского муниципального района Воронежской области»:

- подраздел I изложить в следующей редакции:

«I. Линия прохождения границы Тамбовского сельского поселения по смежеству с Тамбовской областью

От точки стыка 13000 границ Тамбовского сельского поселения, Эртильского муниципального района и Тамбовской области линия границы идет в восточном направлении по сельскохозяйственным угодьям, затем по южной стороне лесной полосы до точки 13006.

От точки 13006 линия границы идет в северо-западном направлении по сельскохозяйственным угодьям, далее по восточной стороне лесной полосы до точки 13008.

От точки 13008 линия границы идет в северо-восточном направлении по сельскохозяйственным угодьям, далее по древесно-кустарниковой растительности, вновь по сельскохозяйственным угодьям, затем по южной стороне лесной полосы, по лесной полосе, по балке, пересекает балку, далее по сельскохозяйственным угодьям, пересекает овраг, снова по сельскохозяйственным угодьям, по сельскохозяйственным угодьям вдоль южной стороны лесной полосы, по сельскохозяйственным угодьям, по пойме реки Большая Елань, пересекает реку Большая Елань, далее по склону левого берега реки Большая Елань, пересекает автомобильную дорогу Семигоровка – Николаевка – Питим, затем по сельскохозяйственным угодьям, пересекает балку, снова по сельскохозяйственным угодьям, затем по южной стороне лесной полосы, далее по балке до точки 13035.

От точки 13035 линия границы идет в общем северо-западном направлении по сельскохозяйственным угодьям, затем по восточной стороне лесной полосы, пересекает балку, вновь по сельскохозяйственным угодьям, затем по восточной стороне лесной полосы, по южной стороне балки, пересекает балку, далее по сельскохозяйственным угодьям до точки стыка 30036760 границ Тамбовского, Русановского сельских поселений и Тамбовской области.

Протяженность границы Тамбовского сельского поселения по смежеству с Тамбовской областью составляет 20667,3 м.»;

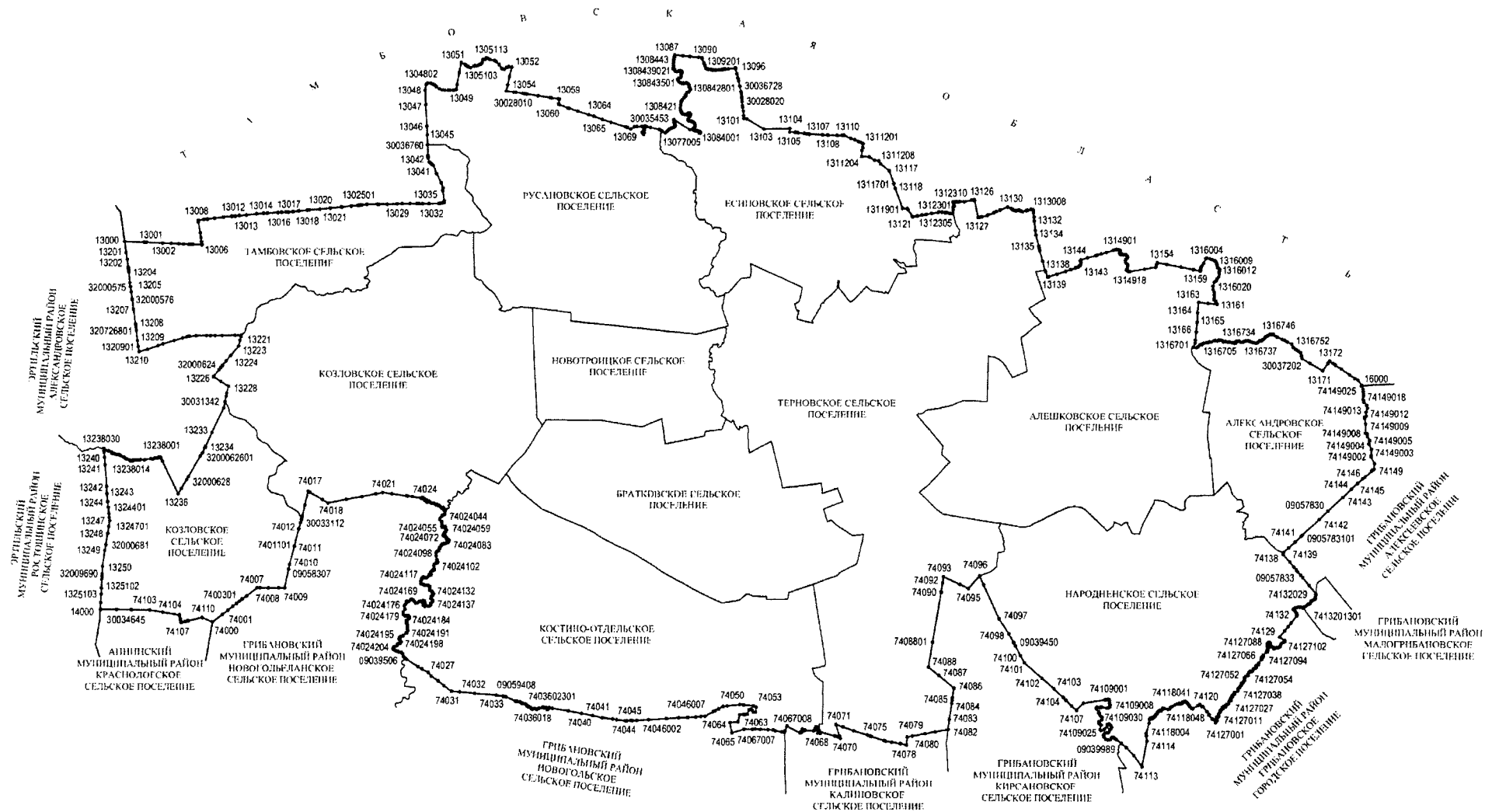
- в абзаце шестом подраздела II цифры «7243,1» заменить цифрами «7243,3»;

- в абзаце четвертом подраздела IV цифры «54700,9» заменить цифрами «54806,3»;

18) в приложении 13.4:

а) карту-схему границ Терновского сельского поселения Терновского муниципального района Воронежской области изложить в следующей редакции:

«Карта-схема границ Терновского сельского поселения Терновского муниципального района Воронежской области»



б) в перечне координат характерных точек границ Терновского сельского поселения Терновского муниципального района Воронежской области:
- строки 224 – 248 изложить в следующей редакции:

«

224	13124	521572.60	2262727.37
225	1312401	521577.01	2262752.46
226	1312402	521575.99	2262777.20
227	1312403	521575.65	2262839.24
228	1312404	521578.70	2262894.84
229	1312405	521580.68	2262943.19
230	1312406	521589.51	2262990.62
231	13125	521576.88	2263220.52
232	1312501	521656.38	2263577.99
233	13126	521682.80	2263711.37
234	1312601	521634.19	2263723.06
235	1312602	521634.10	2263730.83
236	1312603	520814.16	2263914.92
237	13127	520802.49	2263917.31
238	1312701	520814.91	2263977.18
239	1312702	520841.48	2264105.29
240	13128	520895.99	2264368.10
241	1312801	521027.38	2264675.74
242	1312802	521031.31	2264684.94
243	1312803	521088.74	2264819.41
244	13129	521165.39	2264998.87
245	13130	521310.97	2265375.24
246	13130001	521298.17	2265410.10
247	1313001	521240.86	2265566.17
248	131300101	521232.91	2265576.25

»;

- после строки 248 дополнить строками 248.1 – 248.36 следующего содержания:

«

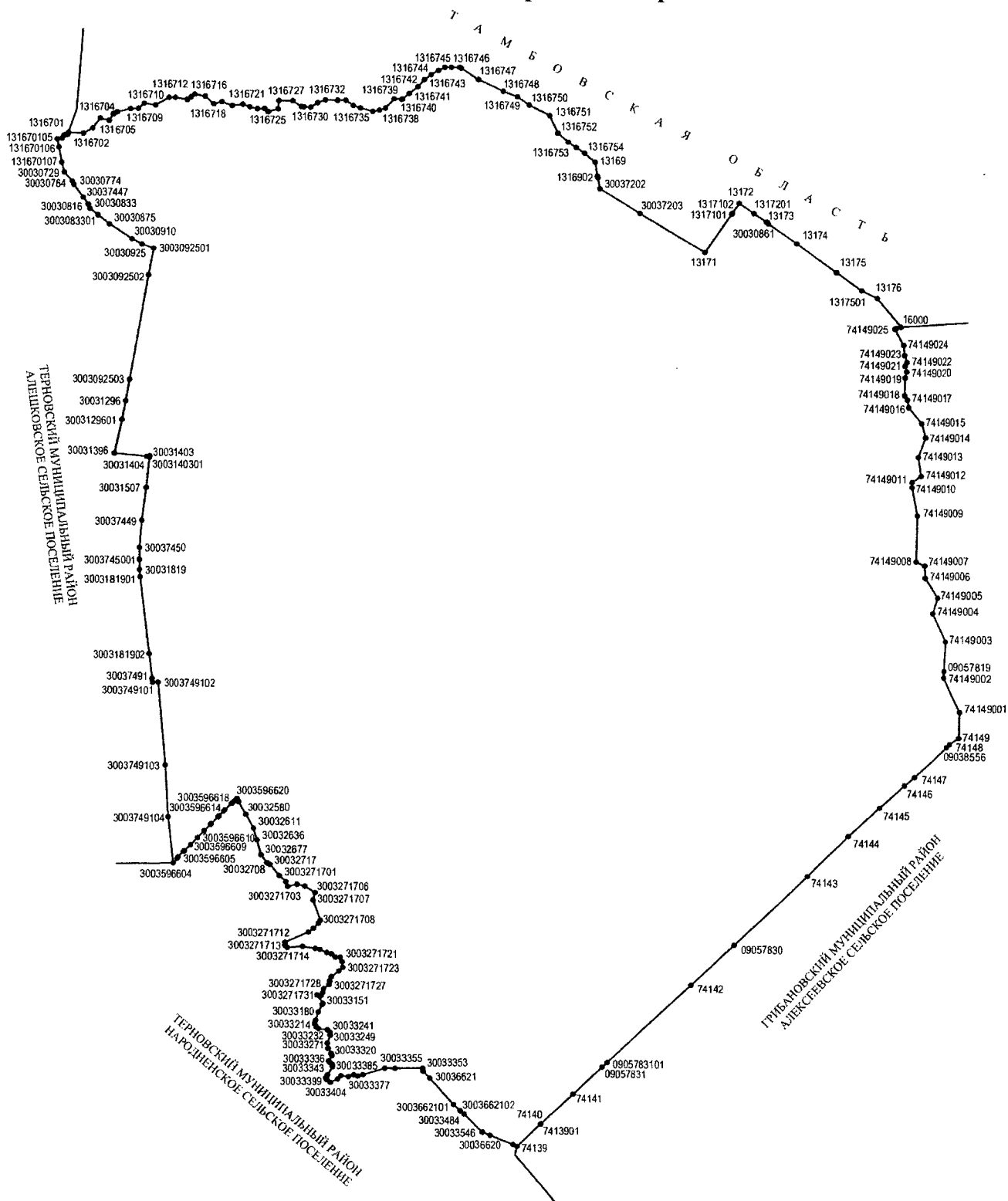
248.1	131300102	521211.24	2265617.18
248.2	131300103	521176.30	2265673.69
248.3	1313002	521140.10	2265740.86
248.4	131300201	521134.33	2265761.33
248.5	131300202	521130.48	2265787.27
248.6	131300203	521131.75	2265806.99
248.7	131300204	521135.10	2265823.18
248.8	131300205	521141.34	2265839.06
248.9	1313003	521146.77	2265859.93
248.10	131300301	521152.64	2265897.93

248.11	131300302	521154.77	2265927.96
248.12	131300303	521158.32	2265961.06
248.13	1313004	521151.21	2265997.99
248.14	131300401	521112.24	2266069.31
248.15	131300402	521108.43	2266075.47
248.16	131300403	521098.04	2266089.37
248.17	1313005	521088.70	2266133.31
248.18	131300501	521131.32	2266323.08
248.19	1313006	521167.54	2266386.64
248.20	131300601	521202.18	2266550.54
248.21	1313007	521203.27	2266556.66
248.22	1313008	521186.98	2266656.40
248.23	13131	521176.38	2266664.32
248.24	1313101	521052.85	2266679.08
248.25	1313102	521049.39	2266677.84
248.26	1313103	520833.24	2266701.51
248.27	13132	520635.35	2266721.99
248.28	13133	520174.65	2266780.63
248.29	13134	519950.94	2266809.23
248.30	13135	519404.34	2266950.77
248.31	13136	519375.44	2266958.76
248.32	1313601	519276.87	2266984.19
248.33	1313602	519156.51	2267015.23
248.34	13137	518645.72	2267146.95
248.35	1313701	518179.53	2267270.98
248.36	13138	518176.45	2267272.22

»;

в) карту-схему границ Александровского сельского поселения Терновского муниципального района Воронежской области изложить в следующей редакции:

«Карта-схема границ Александровского сельского поселения Терновского муниципального района Воронежской области»



г) в перечне координат характерных точек границ Александровского сельского поселения Терновского муниципального района Воронежской области:
 - строки 25 – 68 изложить в следующей редакции:»;

«			
25	1316725	514553.30	2276739.30
26	1316726	514580.30	2276836.94
27	1316727	514664.01	2276844.88
28	1316728	514662.04	2276982.37
29	1316729	514604.08	2277069.57
30	131672901	514602.99	2277092.84
31	1316730	514599.86	2277159.55
32	1316731	514645.75	2277229.79
33	1316732	514674.09	2277308.69
34	1316733	514672.21	2277429.93
35	1316734	514671.76	2277514.93
36	1316735	514618.87	2277590.90
37	1316736	514595.99	2277663.29
38	1316737	514560.33	2277789.35
39	131673701	514574.69	2277856.13
40	1316738	514595.92	2277917.04
41	1316739	514689.21	2278005.03
42	1316740	514685.04	2278085.01
43	1316741	514744.68	2278155.33
44	1316742	514810.46	2278244.41
45	1316743	514883.87	2278309.79
46	1316744	514934.76	2278380.06
47	131674401	514975.79	2278455.13
48	1316745	515011.53	2278520.47
49	131674501	515011.73	2278587.74
50	1316746	515011.99	2278671.72
51	131674601	515002.38	2278686.26
52	1316747	514888.51	2278858.58
53	1316748	514772.22	2279106.72
54	1316749	514717.71	2279251.44
55	1316750	514634.58	2279372.27
56	1316751	514530.99	2279581.72
57	1316752	514353.06	2279663.30
58	1316753	514263.75	2279770.33
59	131675301	514209.06	2279851.45
60	1316754	514152.90	2279934.76
61	13169	514061.00	2280044.45
62	1316901	513925.49	2280069.05
63	1316902	513906.24	2280072.54
64	30037202	513793.11	2280093.06
65	30037203	513547.87	2280503.88
66	13171	513158.94	2281155.38

67	1317101	513547.21	2281422.89
68	1317102	513553.22	2281427.03

»;

- после строки 68 дополнить строками 68.1 – 68.10 следующего содержания:

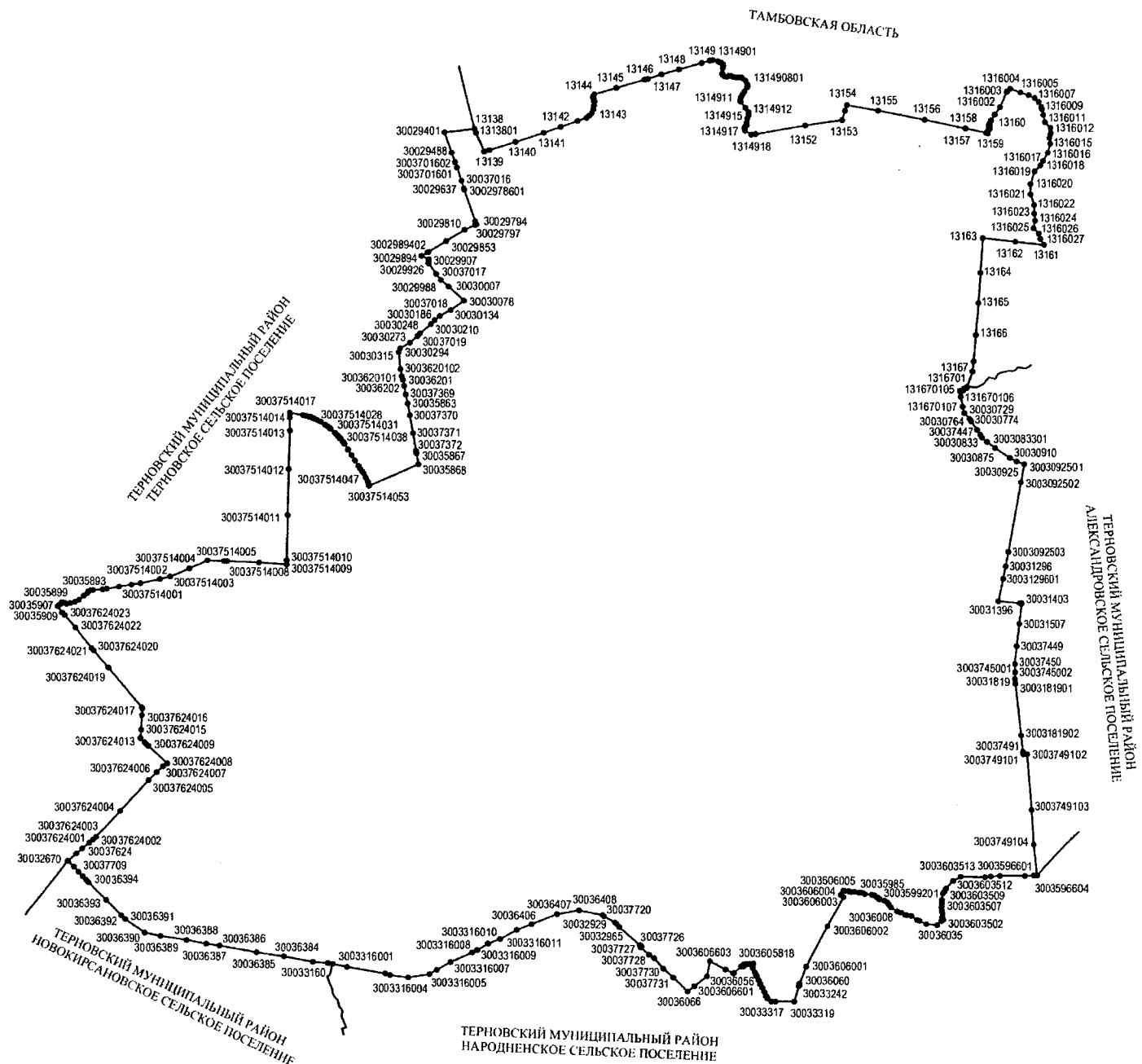
«

68.1	13172	513656.72	2281498.34
68.2	1317201	513554.69	2281648.73
68.3	13173	513470.81	2281772.37
68.4	1317301	513467.31	2281777.29
68.5	30030861	513460.77	2281786.48
68.6	1317302	513452.51	2281791.66
68.7	13174	513250.50	2282081.73
68.8	13175	512960.42	2282485.76
68.9	1317501	512781.72	2282739.57
68.10	13176	512705.55	2282897.57

»;

д) карту-схему границ Алешковского сельского поселения Терновского муниципального района Воронежской области изложить в следующей редакции:

«Карта-схема границ Алешковского сельского поселения Терновского муниципального района Воронежской области



е) в перечне координат характерных точек границ Алешковского сельского поселения Терновского муниципального района Воронежской области:

- строки 1 – 46 изложить в следующей редакции

«

1	13138	518176.45	2267272.22
2	1313801	518121.46	2267294.33
3	13139	517831.54	2267410.89

4	1313901	517855.14	2267483.46
5	13140	517985.65	2267884.75
6	13141	518124.01	2268310.17
7	13142	518213.75	2268562.38
8	1314201	518303.84	2268813.47
9	1314202	518353.29	2268951.30
10	1314203	518354.72	2268955.29
11	1314204	518388.68	2268998.79
12	13143	518423.98	2269032.53
13	1314301	518480.60	2269055.64
14	1314302	518538.85	2269068.67
15	1314303	518595.72	2269072.53
16	1314304	518624.63	2269064.26
17	1314305	518646.09	2269056.30
18	1314306	518671.62	2269050.41
19	1314307	518688.31	2269055.73
20	13144	518709.83	2269072.84
21	13145	518810.76	2269406.88
22	1314501	518934.62	2269828.68
23	1314502	518935.83	2269832.80
24	13146	518950.85	2269883.94
25	13147	519014.65	2270087.36
26	13148	519094.18	2270352.87
27	1314801	519193.61	2270697.12
28	13149	519228.37	2270817.45
29	1314901	519235.22	2270865.88
30	131490101	519221.20	2270944.46
31	1314902	519205.16	2270969.68
32	131490201	519192.29	2271003.00
33	1314903	519176.77	2271023.98
34	131490301	519155.61	2271027.51
35	131490302	519116.65	2271021.16
36	131490303	519042.24	2271013.23
37	1314904	519018.97	2271011.82
38	131490401	518993.05	2271043.02
39	131490402	518988.46	2271086.05
40	1314905	519002.39	2271111.08
41	131490501	519002.04	2271143.35
42	131490502	518987.41	2271176.85
43	131490503	518977.71	2271227.10
44	131490504	518979.82	2271255.31
45	1314906	518983.67	2271292.04
46	1314907	518969.92	2271308.62

- после строки 46 дополнить строками 46.1 – 46.36 следующего содержания:

«

46.1	131490701	518930.42	2271357.98
46.2	1314908	518880.35	2271385.84
46.3	131490801	518856.37	2271390.43
46.4	1314909	518830.50	2271382.75
46.5	1314910	518771.27	2271342.47
46.6	131491001	518723.31	2271315.67
46.7	131491002	518686.99	2271291.34
46.8	1314911	518647.14	2271281.11
46.9	131491101	518612.23	2271286.05
46.10	131491102	518523.37	2271355.87
46.11	1314912	518460.44	2271404.88
46.12	1314913	518413.18	2271408.06
46.13	1314914	518358.32	2271386.27
46.14	1314915	518295.40	2271378.79
46.15	131491501	518256.29	2271377.38
46.16	1314916	518233.37	2271351.28
46.17	131491601	518203.40	2271342.47
46.18	1314917	518178.83	2271351.72
46.19	1314918	518119.59	2271448.51
46.20	131491801	518126.11	2271505.99
46.21	13150	518127.60	2271513.04
46.22	13152	518259.48	2272250.18
46.23	13153	518348.81	2272800.22
46.24	1315301	518489.48	2272844.18
46.25	13154	518573.67	2272871.81
46.26	13155	518491.77	2273343.93
46.27	13156	518360.97	2274055.86
46.28	1315601	518236.15	2274663.41
46.29	13158	518235.66	2274670.97
46.30	1315801	518171.41	2274981.69
46.31	13159	518165.62	2275009.78
46.32	1315901	518231.96	2275035.41
46.33	1315902	518236.50	2275033.30
46.34	1315903	518250.35	2275024.22
46.35	1315904	518269.42	2275031.24
46.36	1315905	518303.17	2275031.80

»;

- после строки 55 дополнить строкой 55.1 следующего содержания:

«

55.1	131600801	518566.14	2275821.17
------	-----------	-----------	------------

»;

- строки 79 – 81 изложить в следующей редакции:

«

79	13164	516054.62	2274901.84
80	13165	515596.12	2274871.87
81	13166	515111.77	2274834.66

»;

- после строки 81 дополнить строкой 81.1 следующего содержания:

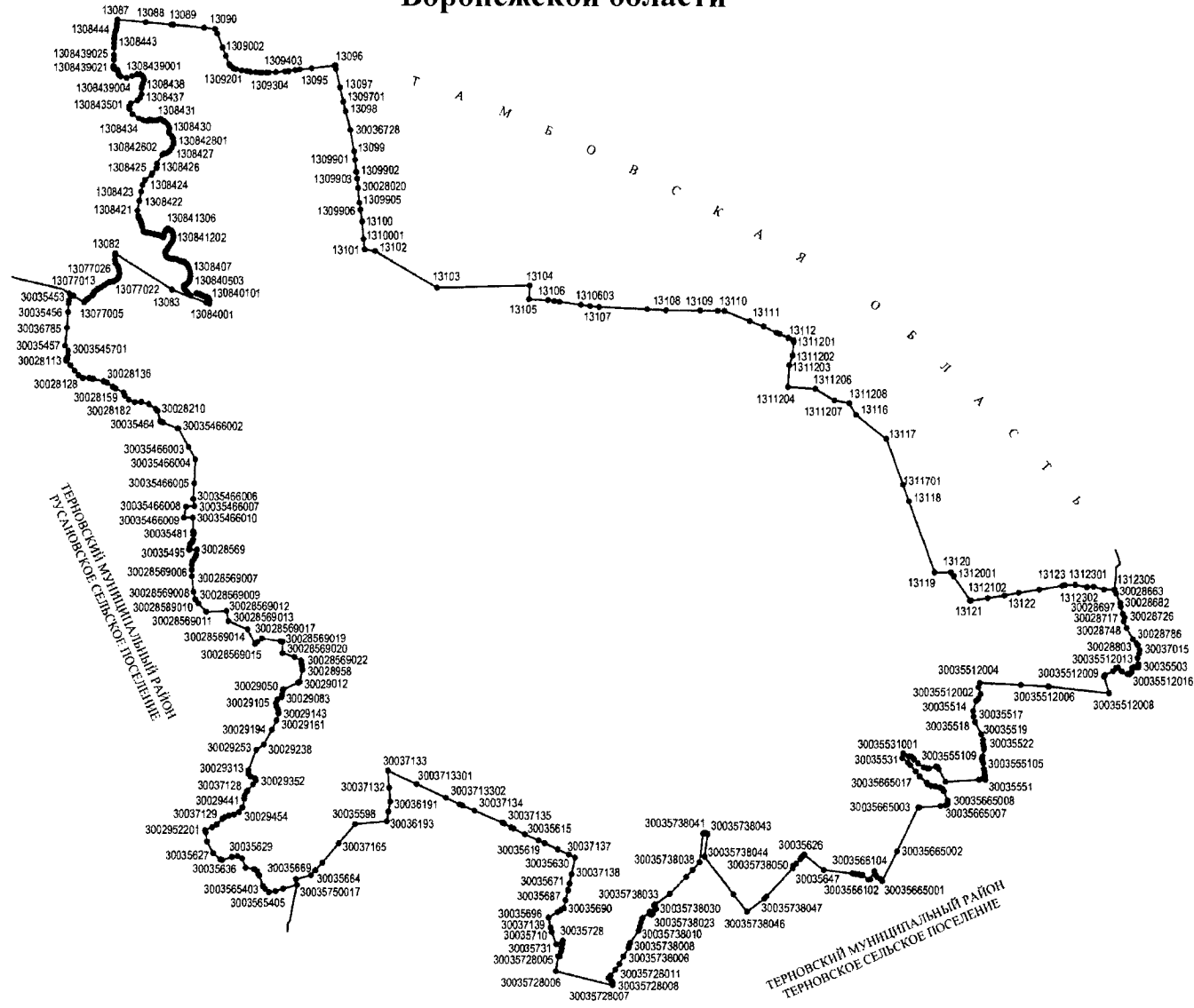
«

81.1	1316601	514708.67	2274800.91
------	---------	-----------	------------

»;

ж) карту-схему границ Есиповского сельского поселения Терновского муниципального района Воронежской области изложить в следующей редакции:

«Карта-схема границ Есиповского сельского поселения Терновского муниципального района Воронежской области»



з) перечень координат характерных точек границ Есиповского сельского поселения Терновского муниципального района Воронежской области изложить в следующей редакции:

**«Перечень координат характерных точек границ Есиповского
сельского поселения Терновского муниципального района
Воронежской области»**

№ п/п	Номер характерной точки границ	Координаты	
		X	Y
1	30035453	525065.51	2248036.54
2	13077004	525033.04	2248091.64
3	13077005	524946.04	2248246.83
4	13077006	524964.38	2248263.14
5	13077007	524989.49	2248286.60
6	13077008	525006.84	2248310.00
7	13077009	525038.64	2248351.92
8	13077010	525058.33	2248368.90
9	13077011	525084.18	2248383.76
10	13077012	525104.69	2248404.24
11	13077013	525115.90	2248420.88
12	13077014	525130.74	2248444.43
13	13077015	525153.39	2248482.43
14	13077016	525179.42	2248523.76
15	13077017	525205.42	2248564.69
16	13077018	525218.12	2248595.97
17	13077019	525222.20	2248616.47
18	13077020	525223.79	2248639.46
19	13077021	525228.62	2248655.54
20	13077022	525242.27	2248676.17
21	13077023	525261.71	2248702.86
22	13077024	525282.92	2248721.57
23	13077025	525311.08	2248731.41
24	13077026	525340.74	2248736.43
25	13077027	525376.89	2248732.38
26	13077028	525409.69	2248721.32
27	13077029	525441.81	2248708.27
28	13077030	525460.41	2248699.14
29	13077031	525479.75	2248680.71
30	13077032	525497.47	2248676.20
31	13077033	525531.20	2248672.10
32	13077034	525588.48	2248673.62
33	13082	525617.99	2248673.31
34	13083	525116.53	2249467.84

35	13084	524945.06	2249950.28
36	13084001	524928.26	2249998.25
37	13084002	524972.97	2249999.49
38	13084003	524995.10	2249991.33
39	1308401	525010.34	2249983.60
40	130840101	525021.99	2249959.40
41	130840102	525024.43	2249941.47
42	130840103	525028.99	2249921.52
43	130840104	525035.56	2249903.16
44	130840105	525044.46	2249887.78
45	130840106	525048.06	2249879.39
46	130840107	525052.83	2249872.92
47	130840108	525062.67	2249860.83
48	130840109	525061.83	2249841.62
49	1308402	525069.68	2249815.41
50	1308403	525044.63	2249731.44
51	130840301	525045.90	2249722.20
52	130840302	525059.81	2249698.29
53	130840303	525070.86	2249692.09
54	130840304	525079.59	2249686.48
55	130840305	525089.67	2249682.79
56	1308404	525103.04	2249672.33
57	130840401	525112.35	2249663.62
58	130840402	525120.30	2249654.90
59	130840403	525127.86	2249647.73
60	130840404	525133.87	2249641.92
61	130840405	525141.63	2249638.24
62	130840406	525149.00	2249635.92
63	130840407	525154.62	2249634.95
64	130840408	525163.54	2249636.50
65	130840409	525171.49	2249639.79
66	130840410	525176.92	2249644.05
67	1308405	525182.73	2249652.96
68	130840501	525190.68	2249666.52
69	130840502	525197.47	2249677.95
70	130840503	525206.00	2249688.61
71	130840504	525217.63	2249699.07
72	130840505	525228.68	2249707.40
73	1308406	525243.23	2249715.34
74	130840601	525258.93	2249721.15
75	130840602	525282.78	2249726.19
76	130840603	525308.76	2249726.96
77	130840604	525342.69	2249726.57

78	130840605	525363.44	2249721.93
79	1308407	525386.12	2249717.86
80	130840701	525424.12	2249703.91
81	130840702	525446.81	2249693.64
82	130840703	525459.41	2249686.28
83	130840704	525470.27	2249678.73
84	1308408	525482.10	2249666.33
85	130840801	525494.70	2249649.28
86	130840802	525502.65	2249637.47
87	130840803	525508.66	2249626.23
88	130840804	525510.99	2249606.08
89	130840805	525512.92	2249590.20
90	130840806	525516.41	2249573.54
91	130840807	525523.59	2249558.82
92	130840808	525533.09	2249544.29
93	1308409	525540.65	2249530.15
94	130840901	525542.40	2249520.27
95	130840902	525542.78	2249513.29
96	130840903	525544.34	2249494.12
97	130840904	525545.11	2249476.29
98	130840905	525546.27	2249458.86
99	130840906	525548.02	2249444.33
100	130840907	525551.51	2249428.45
101	130840908	525558.29	2249414.30
102	130840909	525564.89	2249396.29
103	1308410	525573.61	2249386.60
104	130841001	525582.14	2249381.18
105	130841002	525596.49	2249374.21
106	130841003	525615.49	2249366.84
107	130841004	525623.05	2249366.07
108	130841005	525629.45	2249366.07
109	130841006	525641.09	2249367.43
110	130841007	525650.00	2249373.24
111	130841008	525659.89	2249388.35
112	130841009	525668.23	2249396.68
113	130841010	525683.16	2249402.29
114	1308411	525695.37	2249406.36
115	130841101	525707.20	2249412.37
116	130841102	525718.83	2249420.70
117	130841103	525729.84	2249428.96
118	130841104	525755.24	2249448.52
119	1308412	525776.95	2249461.12
120	130841201	525799.45	2249471.38

121	130841202	525815.15	2249475.26
122	130841203	525834.34	2249478.55
123	130841204	525859.16	2249479.52
124	130841205	525879.72	2249477.39
125	130841206	525893.09	2249474.68
126	1308413	525907.83	2249467.70
127	130841301	525919.27	2249462.28
128	130841302	525930.32	2249452.98
129	130841303	525937.66	2249435.51
130	130841304	525945.68	2249429.36
131	130841305	525951.26	2249420.24
132	130841306	525953.20	2249406.49
133	1308414	525953.39	2249394.28
134	130841401	525943.31	2249378.21
135	1308415	525933.42	2249370.65
136	130841501	525914.23	2249361.55
137	130841502	525895.42	2249355.74
138	130841503	525877.97	2249351.47
139	130841504	525865.32	2249350.70
140	130841505	525851.41	2249348.66
141	130841506	525845.64	2249344.26
142	130841507	525841.23	2249336.80
143	130841508	525851.75	2249316.80
144	130841509	525864.64	2249294.76
145	1308416	525876.85	2249261.20
146	1308417	525887.37	2249212.05
147	1308418	525896.53	2249163.57
148	130841801	525902.64	2249126.96
149	130841802	525908.75	2249096.11
150	130841803	525917.23	2249074.07
151	1308419	525924.70	2249060.51
152	130841901	525978.31	2249047.63
153	130841902	526007.15	2249042.21
154	1308420	526034.97	2249031.70
155	130842001	526053.97	2249026.95
156	130842002	526069.24	2249019.83
157	130842003	526080.44	2249012.03
158	130842004	526088.58	2249003.22
159	130842005	526113.35	2248990.68
160	130842006	526130.66	2248986.95
161	1308421	526209.38	2248979.76
162	1308422	526343.69	2249001.59
163	1308423	526471.72	2249025.69

164	130842301	526569.35	2249046.13
165	1308424	526631.18	2249077.39
166	130842401	526706.81	2249166.12
167	1308425	526725.67	2249175.02
168	130842501	526803.04	2249234.06
169	1308426	526860.33	2249242.79
170	130842601	526983.64	2249312.83
171	130842602	526998.49	2249329.60
172	130842603	527009.32	2249373.61
173	130842604	527023.64	2249400.86
174	1308427	527045.12	2249422.34
175	130842701	527085.29	2249448.36
176	1308428	527132.62	2249469.15
177	130842801	527153.23	2249473.52
178	1308429	527210.52	2249460.94
179	130842901	527243.18	2249446.27
180	130842902	527285.97	2249409.77
181	130842903	527307.98	2249401.56
182	1308430	527355.49	2249411.34
183	130843001	527403.34	2249387.58
184	130843002	527442.82	2249354.40
185	130843003	527448.93	2249335.19
186	130843004	527468.14	2249310.04
187	1308431	527484.91	2249289.08
188	130843101	527483.16	2249276.15
189	130843102	527467.79	2249239.30
190	130843103	527462.20	2249208.91
191	130843104	527461.33	2249168.74
192	1308432	527475.30	2249147.95
193	1308433	527478.62	2249137.65
194	130843301	527457.66	2249115.64
195	130843302	527454.17	2249095.56
196	130843303	527469.37	2249043.51
197	130843304	527470.96	2249038.51
198	1308434	527493.36	2248981.30
199	130843401	527552.95	2248897.76
200	1308435	527626.49	2248856.88
201	130843501	527664.15	2248851.52
202	1308436	527705.86	2248872.02
203	130843601	527749.84	2248964.26
204	1308437	527788.09	2249001.20
205	130843701	527838.86	2249020.87
206	130843702	527920.62	2249020.39

207	1308438	527945.05	2249022.66
208	130843801	527983.43	2249039.82
209	130843802	528028.60	2249055.31
210	130843803	528068.64	2249043.16
211	1308439	528094.14	2249022.06
212	1308439001	528109.28	2248994.77
213	1308439002	528108.21	2248955.80
214	1308439003	528086.16	2248885.01
215	1308439004	528056.66	2248808.20
216	1308439005	528077.19	2248727.19
217	1308439006	528085.39	2248719.88
218	1308439007	528098.77	2248705.16
219	1308439008	528107.49	2248699.54
220	1308439009	528115.25	2248694.70
221	1308439010	528124.17	2248692.38
222	1308439011	528147.04	2248687.53
223	1308439012	528164.93	2248684.24
224	1308439013	528172.73	2248679.83
225	1308439014	528177.15	2248673.73
226	1308439015	528180.88	2248667.29
227	1308439016	528181.90	2248657.80
228	1308439017	528181.90	2248648.10
229	1308439018	528181.90	2248644.58
230	1308439019	528184.95	2248631.70
231	1308439020	528189.70	2248624.58
232	1308439021	528202.59	2248621.86
233	1308439022	528218.20	2248622.20
234	1308439023	528231.43	2248626.95
235	1308439024	528315.58	2248633.73
236	1308439025	528382.76	2248634.07
237	1308439026	528487.27	2248633.73
238	1308443	528546.31	2248631.02
239	130844301	528603.99	2248632.03
240	130844302	528655.23	2248637.46
241	1308444	528694.25	2248643.56
242	130844401	528729.19	2248655.76
243	130844402	528776.02	2248669.32
244	1308445	528820.13	2248674.75
245	13087	528875.70	2248678.14
246	13088	528840.79	2249070.32
247	1308801	528807.98	2249426.23
248	13089	528805.72	2249450.77
249	1308901	528765.27	2249890.63

250	13090	528749.14	2250041.85
251	1309001	528684.43	2250068.46
252	1309002	528490.21	2250146.21
253	13091	528376.91	2250193.44
254	1309101	528261.82	2250240.32
255	13092	528247.93	2250248.68
256	1309201	528218.97	2250274.27
257	1309202	528198.48	2250300.72
258	1309203	528192.59	2250312.50
259	13093	528185.83	2250334.68
260	1309301	528171.07	2250415.44
261	1309302	528157.76	2250488.63
262	1309303	528150.75	2250542.94
263	1309304	528142.03	2250618.00
264	1309305	528137.74	2250675.94
265	13094	528136.84	2250705.07
266	1309401	528137.61	2250764.97
267	1309402	528138.07	2250800.41
268	1309403	528146.40	2250898.99
269	1309404	528157.68	2251026.80
270	1309405	528163.22	2251080.35
271	1309406	528176.42	2251173.29
272	1309407	528185.24	2251237.47
273	13095	528204.01	2251404.66
274	1309501	528243.19	2251725.51
275	13096	528246.30	2251742.66
276	1309601	528229.70	2251742.35
277	1309602	528197.31	2251746.31
278	13097	527940.29	2251806.20
279	1309701	527739.45	2251853.55
280	13098	527603.29	2251887.71
281	30036728	527339.23	2251955.72
282	13099	527042.52	2252009.73
283	1309901	526921.60	2252022.70
284	1309902	526758.34	2252044.74
285	1309903	526666.01	2252055.90
286	30028020	526537.74	2252071.41
287	1309904	526534.97	2252071.74
288	1309905	526328.60	2252090.15
289	1309906	526229.29	2252103.60
290	13100	526064.06	2252130.57
291	1310001	525827.98	2252151.67
292	13101	525685.15	2252164.97

293	1310101	525684.14	2252171.40
294	13102	525661.50	2252314.94
295	13103	525159.91	2253183.08
296	13104	525189.36	2254482.25
297	13105	525003.83	2254473.71
298	13106	524993.89	2254740.45
299	1310601	524980.43	2254822.88
300	1310602	524970.00	2254899.30
301	1310603	524929.15	2255198.75
302	1310604	524911.44	2255328.60
303	13107	524899.72	2255453.84
304	1310701	524867.51	2256127.60
305	13108	524855.26	2256383.74
306	13109	524850.38	2256861.97
307	1310901	524847.86	2257102.03
308	13110	524846.86	2257197.12
309	13111	524704.17	2257551.32
310	1311101	524631.41	2257743.19
311	1311102	524545.25	2257918.58
312	1311103	524528.74	2257962.27
313	13112	524472.83	2258085.64
314	1311201	524444.10	2258155.07
315	131120101	524437.69	2258157.24
316	131120102	524432.36	2258157.78
317	131120103	524420.04	2258158.95
318	131120104	524417.18	2258158.70
319	1311202	524235.00	2258145.01
320	1311203	524098.00	2258102.01
321	1311204	523801.00	2258085.01
322	1311206	523778.01	2258468.01
323	1311207	523617.00	2258732.01
324	1311208	523580.00	2258940.01
325	13116	523418.84	2259034.27
326	13117	523083.57	2259463.22
327	1311701	522445.01	2259701.74
328	13118	522215.35	2259785.42
329	13119	521230.19	2260149.21
330	1311901	521223.60	2260151.69
331	13120	521227.87	2260378.64
332	1312001	521171.94	2260417.05
333	13121	520836.44	2260647.42
334	1312101	520837.66	2260660.13
335	1312102	520872.95	2260891.33

336	1312103	520908.92	2261121.18
337	13122	520947.72	2261322.32
338	1312201	520993.90	2261607.08
339	1312202	521046.07	2261922.26
340	13123	521058.18	2261954.66
341	1312301	521060.59	2262105.06
342	1312302	521030.31	2262265.82
343	1312303	521037.44	2262359.69
344	1312304	520997.44	2262504.03
345	1312305	520996.23	2262646.52
346	30028663	520941.03	2262671.67
347	30028682	520812.89	2262728.63
348	30028697	520762.88	2262734.36
349	30028717	520661.10	2262765.24
350	30028726	520613.58	2262787.87
351	30028731	520559.39	2262779.25
352	30028748	520467.74	2262818.60
353	30028786	520314.07	2262908.38
354	30028803	520256.15	2262954.98
355	30028808	520230.58	2262975.85
356	30037015	520163.18	2263001.27
357	30028853	520113.46	2262996.40
358	30028872	520048.35	2262973.54
359	30028914	519962.56	2262984.03
360	30035503	519926.56	2262984.83
361	30035506	519925.98	2262956.32
362	30035504	519926.10	2262919.43
363	30035512018	519911.24	2262899.69
364	30035512017	519855.46	2262887.77
365	30035512016	519831.02	2262870.88
366	30035512015	519832.73	2262835.28
367	30035512014	519867.95	2262757.00
368	30035512013	519920.05	2262700.83
369	30035512012	519917.81	2262680.31
370	30035512011	519871.55	2262639.62
371	30035512010	519815.77	2262524.85
372	30035512009	519798.09	2262514.47
373	30035512008	519569.50	2262585.21
374	30035512007	519657.88	2261753.50
375	30035512006	519659.93	2261744.17
376	30035512005	519678.01	2261362.04
377	30035512004	519705.00	2260791.41
378	30035512003	519649.35	2260772.81

379	30035512002	519555.25	2260805.06
380	30035512001	519492.13	2260777.37
381	30035512	519462.25	2260743.09
382	30035514	519325.04	2260703.82
383	30035517	519248.29	2260708.26
384	30035518	519174.80	2260731.38
385	30035519	519004.81	2260818.94
386	30035520	518926.24	2260845.40
387	30035522	518883.24	2260845.04
388	30035523	518851.18	2260849.01
389	30035524	518825.82	2260859.82
390	30035525	518798.00	2260859.59
391	3003555109	518702.65	2260840.68
392	3003555108	518681.12	2260833.18
393	3003555107	518662.42	2260831.57
394	3003555106	518644.84	2260838.02
395	3003555105	518605.97	2260852.33
396	3003555104	518523.24	2260858.38
397	3003555103	518480.11	2260871.57
398	3003555102	518430.10	2260875.82
399	3003555101	518399.14	2260878.52
400	30035551	518373.77	2260880.63
401	30035549	518392.55	2260840.96
402	30035531014	518380.09	2260791.86
403	30035531013	518347.15	2260331.76
404	30035531012	518525.79	2260237.10
405	30035531011	518557.47	2260211.76
406	30035531010	518558.37	2260197.29
407	30035531009	518535.75	2260101.36
408	30035531008	518533.03	2260072.40
409	30035531007	518549.32	2260026.24
410	30035531006	518603.62	2259944.80
411	30035531005	518657.92	2259885.97
412	30035531004	518684.16	2259869.68
413	30035531003	518695.02	2259852.49
414	30035531002	518699.55	2259808.14
415	30035531001	518740.27	2259738.28
416	30035531	518676.42	2259724.55
417	30035665020	518616.34	2259800.29
418	30035665019	518575.27	2259838.88
419	30035665018	518490.23	2259914.73
420	30035665017	518423.34	2259963.18
421	30035665016	518338.30	2260061.28

422	30035665015	518312.01	2260083.70
423	30035665014	518288.87	2260129.95
424	30035665013	518285.25	2260187.51
425	30035665012	518267.51	2260257.38
426	30035665011	518240.00	2260294.66
427	30035665010	518216.47	2260306.97
428	30035665009	518085.79	2260361.63
429	30035665008	518052.13	2260365.25
430	30035665007	518032.58	2260355.84
431	30035665006	518021.36	2260329.05
432	30035665005	518012.31	2260263.17
433	30035665004	517992.76	2259967.42
434	30035665003	517992.04	2259951.45
435	30035665002	517388.69	2259660.59
436	30035665001	516978.29	2259458.46
437	30035665	517011.27	2259429.66
438	30035663	517038.50	2259386.67
439	30037192	517063.90	2259369.09
440	3003566104	517114.24	2259348.57
441	3003566103	517000.18	2259291.22
442	3003566102	516998.01	2259263.35
443	3003566101	517061.72	2259180.81
444	30035661	517059.22	2259160.60
445	30035659	517072.04	2259131.05
446	30035658	517075.14	2259105.01
447	30035657	517077.65	2259083.99
448	30035656	517081.99	2259047.56
449	30035655	517083.42	2259035.58
450	30035647	517130.55	2258640.08
451	30035626	517340.76	2258364.64
452	30035628	517321.37	2258346.73
453	30035738053	517294.12	2258322.53
454	30035738052	517277.63	2258313.05
455	30035738051	517217.74	2258256.29
456	30035738050	517191.31	2258212.85
457	30035738049	517153.12	2258209.41
458	30035738048	516760.71	2257853.25
459	30035738047	516723.98	2257819.91
460	30035738046	516544.72	2257581.56
461	30035738045	516786.81	2257391.74
462	30035738044	517308.34	2256982.79
463	30035738043	517618.00	2257024.40
464	30035738042	517626.50	2257016.00

465	30035738041	517633.80	2257002.00
466	30035738040	517632.40	2256970.20
467	30035738039	517626.20	2256959.80
468	30035738038	517235.40	2256915.70
469	30035738037	517121.40	2256823.00
470	30035738036	517024.94	2256734.79
471	30035738035	516789.23	2256505.97
472	30035738034	516637.72	2256308.09
473	30035738033	516626.10	2256285.44
474	30035738032	516600.00	2256299.99
475	30035738031	516580.71	2256313.14
476	30035738030	516578.50	2256316.30
477	30035738029	516535.78	2256267.18
478	30035738028	516530.05	2256270.48
479	30035738027	516521.40	2256269.30
480	30035738026	516514.47	2256270.33
481	30035738025	516511.98	2256272.34
482	30035738024	516504.92	2256266.39
483	30035738023	516497.88	2256260.45
484	30035738022	516502.57	2256256.67
485	30035738021	516506.44	2256247.59
486	30035738020	516507.86	2256235.82
487	30035738019	516514.29	2256230.11
488	30035738018	516523.28	2256234.38
489	30035738017	516528.65	2256235.94
490	30035738016	516538.53	2256229.01
491	30035738015	516535.16	2256224.87
492	30035738014	516453.24	2256127.65
493	30035738013	516437.12	2256120.37
494	30035738012	516391.22	2256106.96
495	30035738011	516329.30	2256093.52
496	30035738010	516273.49	2256074.33
497	30035738009	516107.19	2255961.75
498	30035738008	516064.04	2255941.03
499	30035738007	516035.92	2255933.95
500	30035738006	515917.02	2255867.67
501	30035738005	515811.10	2255811.15
502	30035738004	515809.91	2255813.21
503	30035738003	515731.87	2255753.42
504	30035738002	515647.97	2255691.77
505	30035738001	515649.38	2255689.33
506	30035738	515646.35	2255686.94
507	30035740	515617.96	2255664.55

508	30035728011	515613.40	2255660.96
509	30035728010	515574.20	2255697.64
510	30035728009	515557.59	2255712.99
511	30035728008	515539.74	2255722.02
512	30035728007	515508.79	2255716.72
513	30035728006	515707.64	2254922.99
514	30035728005	515915.21	2254954.83
515	30035728004	515915.95	2254980.58
516	30035728003	515982.04	2254991.76
517	30035728002	516028.15	2254999.22
518	30035728001	516081.15	2255008.20
519	30035728	516132.56	2255016.91
520	30035731	516081.79	2254925.90
521	30035710	516247.81	2254859.23
522	30037139	516312.94	2254844.41
523	30035696	516452.51	2254813.16
524	3003569101	516528.76	2254940.08
525	30035691	516556.44	2254986.16
526	30035690	516580.81	2255026.72
527	30035689	516585.12	2255027.69
528	30035687	516691.44	2255051.76
529	30035678	516827.74	2255082.62
530	30035676	516842.02	2255085.69
531	30035671	516925.59	2255103.67
532	30037138	517059.53	2255132.48
533	30035630	517289.68	2255175.56
534	30037137	517327.50	2255091.92
535	30035624	517399.38	2254935.40
536	30035621	517483.06	2254753.17
537	30035619	517520.73	2254668.03
538	30035615	517606.04	2254475.21
539	30035603	517689.22	2254316.46
540	30035602	517703.01	2254278.35
541	30035595	517755.94	2254179.44
542	30037136	517756.27	2254178.73
543	30037135	517764.48	2254160.92
544	30037134	517928.11	2253771.55
545	30035571	518000.70	2253601.43
546	30035567	518017.71	2253561.55
547	3003713302	518106.79	2253370.19
548	3003713301	518295.44	2252957.74
549	30037133	518476.69	2252558.06
550	30037132	518238.87	2252575.35

551	30036191	518049.31	2252590.53
552	30036192	517911.82	2252568.01
553	3003619301	517906.57	2252567.15
554	30036193	517779.07	2252546.27
555	30035598	517738.35	2252100.21
556	30037165	517475.13	2251872.92
557	30037166	517205.99	2251645.68
558	30035651	517097.60	2251550.88
559	30035652	517096.27	2251549.73
560	30035664	517030.48	2251492.18
561	30035669	516974.30	2251280.89
562	30035750017	516896.10	2251293.68
563	3003565407	516842.53	2251100.00
564	3003565406	516808.77	2250995.35
565	3003565405	516794.28	2250902.67
566	3003565404	516841.62	2250852.30
567	3003565403	516877.73	2250821.92
568	3003565402	517019.98	2250770.58
569	3003565401	517038.78	2250753.17
570	30035654	517084.49	2250740.36
571	30035649	517108.46	2250705.42
572	30037220	517110.78	2250692.70
573	30035646	517133.33	2250574.76
574	30035634	517259.59	2250525.39
575	30035629	517296.58	2250459.00
576	30035633	517281.68	2250381.20
577	30035638	517236.89	2250240.12
578	30035636	517244.10	2250216.34
579	30035627	517331.33	2250114.79
580	30035620	517491.72	2250029.55
581	30035613	517621.19	2250011.29
582	30035610	517638.07	2250003.35
583	3002952201	517649.00	2249997.89
584	30029522	517690.38	2250099.84
585	30029508	517729.58	2250162.19
586	30037129	517802.94	2250239.49
587	30029480	517826.36	2250270.63
588	30029472	517847.74	2250331.43
589	30029467	517862.52	2250402.46
590	30029454	517896.82	2250475.01
591	30029441	517962.87	2250521.88
592	30029407	518081.05	2250544.58
593	30029400	518126.97	2250553.50

594	30029387	518180.80	2250579.30
595	30037128	518192.32	2250589.56
596	30029368	518279.76	2250667.39
597	30029352	518337.27	2250710.10
598	30029345	518363.31	2250696.32
599	30029337	518388.52	2250635.11
600	30029326	518424.42	2250603.46
601	30029313	518473.52	2250600.50
602	30029253	518761.00	2250711.53
603	30029238	518836.54	2250816.77
604	30029194	519038.43	2250927.69
605	30029161	519168.28	2250988.41
606	30029143	519261.16	2251018.10
607	30037127	519304.30	2251013.50
608	30029129	519322.81	2251005.71
609	30029119	519361.39	2250982.51
610	30029105	519401.97	2250977.08
611	30029095	519447.21	2250996.17
612	30029083	519481.23	2251052.63
613	30029066	519512.09	2251059.28
614	30037125	519577.16	2251073.30
615	30029050	519583.30	2251074.63
616	30037050	519587.55	2251083.96
617	30029015	519681.32	2251289.94
618	30029012	519691.62	2251312.57
619	30028958	519859.12	2251345.01
620	3002892101	519914.15	2251338.05
621	30028921	519952.07	2251329.81
622	30028569022	519983.38	2251326.79
623	30028569021	520032.49	2251232.92
624	30028569020	520085.09	2251062.92
625	30028569019	520247.92	2251063.53
626	30028569018	520250.19	2251033.12
627	30028569017	520290.59	2250771.92
628	30028569016	520241.19	2250713.02
629	30028569015	520212.39	2250673.52
630	30028569014	520417.79	2250569.22
631	30028569013	520530.49	2250299.72
632	30028569012	520667.99	2250273.22
633	30028569011	520653.49	2249992.42
634	30028569010	520771.79	2249875.22
635	30028569009	520824.69	2249834.82
636	30028569008	520928.39	2249808.32

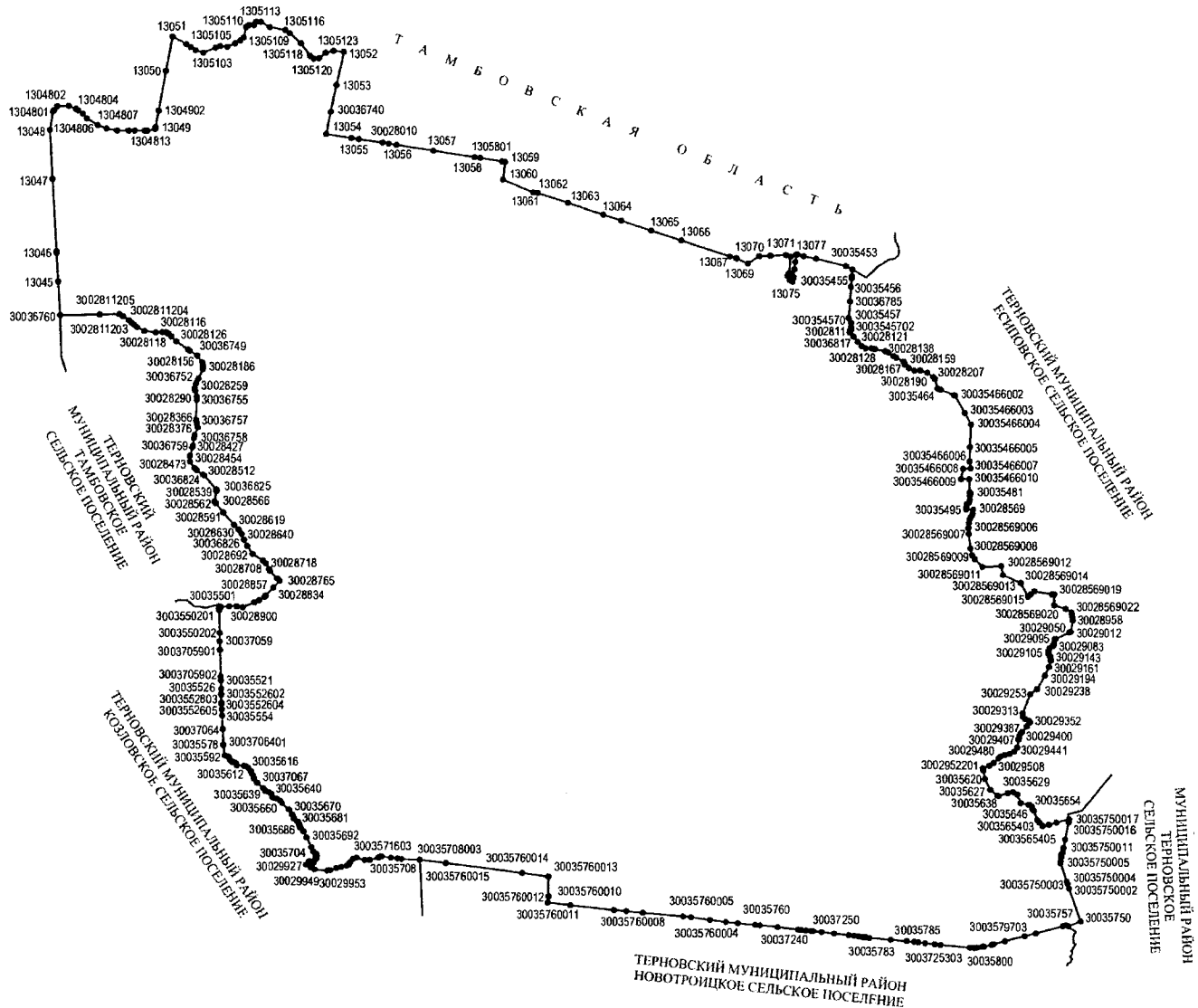
637	30028569007	521144.19	2249783.32
638	30028569006	521230.19	2249780.42
639	30028569005	521302.79	2249784.32
640	30028569004	521353.39	2249792.62
641	30028569003	521383.89	2249810.52
642	30028569002	521420.89	2249835.92
643	30028569001	521442.53	2249841.63
644	30028569	521507.73	2249851.39
645	30035495	521506.56	2249743.34
646	30035492	521534.78	2249748.20
647	30035490	521584.91	2249756.84
648	30035489	521611.00	2249784.94
649	30035488	521642.20	2249797.81
650	30035483	521713.14	2249800.71
651	30035481	521742.65	2249812.72
652	30035466011	521766.71	2249797.75
653	30035466010	521958.74	2249790.83
654	30035466009	521958.37	2249666.61
655	30035466008	522112.22	2249697.74
656	30035466007	522118.64	2249811.36
657	30035466006	522220.79	2249793.13
658	30035466005	522434.86	2249803.01
659	30035466004	522767.69	2249818.38
660	30035466003	522937.39	2249723.98
661	30035466002	523199.62	2249578.10
662	30035466001	523202.76	2249560.28
663	30035466	523283.91	2249358.45
664	30035465	523293.50	2249331.04
665	30035464	523298.35	2249317.17
666	30028210	523443.82	2249277.02
667	30028207	523469.66	2249254.27
668	30028194	523535.02	2249160.93
669	30035463	523565.82	2249052.79
670	30028189	523567.09	2249048.35
671	30028190	523565.28	2248962.31
672	30028182	523600.62	2248878.15
673	30028167	523655.30	2248821.21
674	30028159	523698.43	2248804.89
675	30035462	523758.44	2248693.17
676	30035461	523776.16	2248660.18
677	30028145	523778.34	2248656.11
678	30028138	523835.21	2248575.87
679	30028136	523853.98	2248523.41

680	30036819	523885.32	2248375.66
681	30028129	523893.95	2248323.15
682	30028128	523896.80	2248235.01
683	30036818	523933.33	2248173.31
684	30028121	523993.48	2248118.94
685	30036817	524070.13	2248058.29
686	30028114	524129.45	2248001.80
687	30028113	524149.31	2247997.66
688	30028111	524161.94	2248010.01
689	30035460	524172.63	2248020.45
690	30035459	524178.68	2248013.28
691	3003545702	524208.94	2248022.28
692	3003545701	524271.28	2248022.28
693	30035457	524343.19	2247983.79
694	30036785	524589.32	2248005.49
695	30035456	524805.30	2248018.86
696	30035455	524931.47	2248027.43
697	30035454	524967.80	2248029.90

»;

и) карту-схему границ Русановского сельского поселения Терновского муниципального района Воронежской области изложить в следующей редакции:

«Карта-схема границ Русановского сельского поселения Терновского муниципального района Воронежской области»



к) в перечне координат характерных точек границ Русановского сельского поселения Терновского муниципального района Воронежской области:

- строки 1 – 5 изложить в следующей редакции:

«

1	30036760	524317.63	2236274.58
2	13045	524825.94	2236246.54
3	1304501	525254.77	2236222.69
4	13046	525275.11	2236221.56
5	1304601	526349.69	2236161.79

»;

- после строки 5 дополнить строками 5.1 – 5.2 следующего содержания:

«			
5.1	13047	526355.13	2236161.49
5.2	13048	527084.78	2236123.92

»;

- строки 22 – 80 изложить в следующей редакции:

«			
22	1304901	527134.61	2237693.91
23	1304902	527378.63	2237738.64
24	13050	527969.86	2237847.02
25	13051	528473.41	2237942.16
26	1305101	528368.62	2238146.18
27	130510101	528322.66	2238215.15
28	1305102	528275.18	2238286.40
29	1305103	528237.95	2238406.48
30	1305104	528312.11	2238586.32
31	1305105	528339.76	2238655.00
32	1305106	528327.49	2238755.03
33	1305107	528381.50	2238873.66
34	1305108	528422.93	2238952.32
35	1305109	528468.05	2239003.47
36	1305110	528623.12	2239036.87
37	1305111	528649.47	2239081.81
38	1305112	528650.88	2239150.56
39	1305113	528700.96	2239187.94
40	1305114	528699.87	2239255.45
41	1305115	528625.15	2239383.11
42	1305116	528580.69	2239623.21
43	1305117	528535.85	2239694.57
44	1305118	528382.46	2239853.66
45	1305119	528205.27	2239989.06
46	1305120	528160.39	2240046.66
47	1305121	528161.82	2240125.41
48	1305122	528248.29	2240222.71
49	1305123	528276.05	2240337.65
50	13052	528260.42	2240488.19
51	13053	527767.82	2240380.08
52	30036740	527373.14	2240297.33
53	13054	527041.69	2240226.68
54	1305401	526986.99	2240598.39
55	13055	526970.70	2240709.13
56	30028010	526919.00	2241060.55
57	1305501	526905.53	2241152.13
58	13056	526887.98	2241271.37

59	13057	526801.29	2241828.19
60	13058	526706.46	2242441.71
61	1305801	526694.34	2242524.26
62	1305802	526646.08	2242852.97
63	13059	526639.22	2242899.66
64	13060	526381.21	2242865.93
65	13061	526187.44	2243335.57
66	13062	526180.95	2243400.42
67	13063	526035.10	2243846.22
68	13064	525865.16	2244371.19
69	1306401	525776.04	2244639.08
70	13065	525629.74	2245078.84
71	13066	525484.65	2245524.07
72	13067	525252.74	2246244.70
73	1306701	525223.94	2246333.42
74	13068	525220.12	2246345.16
75	13069	525144.82	2246508.83
76	13070	525260.72	2246678.32
77	1307001	525267.38	2246836.28
78	13071	525277.10	2247066.94
79	13072	525255.14	2247135.48
80	13073	525006.32	2247115.92

»;

- после строки 80 дополнить строками 80.1 – 80.14 следующего содержания:

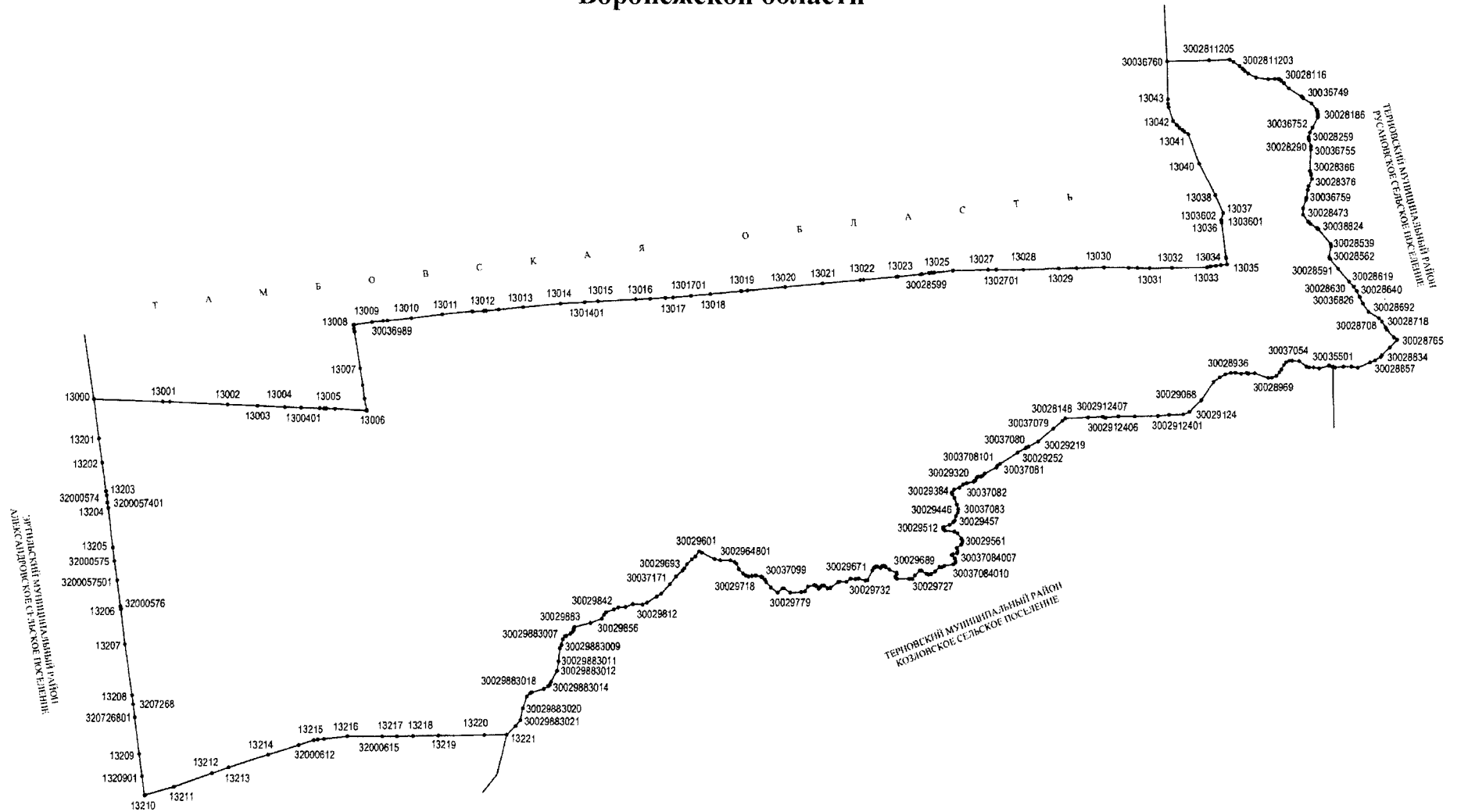
«

80.1	1307301	524968.57	2247089.27
80.2	1307302	524941.34	2247121.03
80.3	13074	524896.82	2247128.34
80.4	13075	524877.84	2247163.35
80.5	1307501	524936.39	2247175.76
80.6	1307502	524955.02	2247178.15
80.7	13076	525062.76	2247190.96
80.8	1307601	525174.60	2247204.85
80.9	1307602	525281.43	2247215.55
80.10	13077	525290.15	2247229.06
80.11	13077001	525264.59	2247322.21
80.12	13077002	525224.52	2247502.57
80.13	13077003	525120.31	2247943.57
80.14	30035453	525065.51	2248036.54

»;

л) карту-схему границ Тамбовского сельского поселения Терновского муниципального района Воронежской области изложить в следующей редакции:

«Карта-схема границ Тамбовского сельского поселения Терновского муниципального района Воронежской области»



м) в перечне координат характерных точек границ Тамбовского сельского поселения Терновского муниципального района Воронежской области:

- строки 1 – 59 изложить в следующей редакции:

«

1	13000	519506.95	2221055.69
2	1300001	519473.63	2222043.11
3	13001	519470.22	2222144.08
4	13002	519432.54	2222974.12
5	13003	519414.73	2223402.19
6	13004	519397.32	2223788.05
7	1300401	519389.31	2224019.47
8	1300402	519380.06	2224286.60
9	1300403	519378.02	2224345.61
10	1300404	519377.87	2224349.79
11	1300405	519376.94	2224376.78
12	13005	519372.63	2224501.15
13	13006	519349.10	2224955.12
14	1300601	519354.73	2224954.19
15	1300602	519518.98	2224922.70
16	1300603	519714.71	2224891.27
17	13007	519957.62	2224855.13
18	1300701	520482.16	2224769.17
19	1300702	520522.78	2224763.50
20	13008	520574.57	2224753.69
21	1300801	520575.98	2224762.10
22	13009	520616.07	2225020.40
23	1300901	520635.47	2225179.35
24	30036989	520638.58	2225242.60
25	13010	520673.78	2225580.56
26	13011	520730.94	2226023.39
27	1301101	520775.20	2226446.20
28	1301102	520768.96	2226453.42
29	1301103	520778.50	2226613.94
30	13012	520781.58	2226645.32
31	1301201	520799.87	2226824.95
32	13013	520835.67	2227176.63
33	13014	520889.85	2227707.23
34	1301401	520909.01	2228050.15
35	13015	520919.60	2228239.76
36	13016	520948.73	2228772.14
37	1301601	520959.04	2228979.38
38	1301602	520969.72	2229194.13

39	13017	520975.22	2229304.63
40	1301701	520999.34	2229562.27
41	13018	521024.91	2229835.46
42	1301801	521066.07	2230271.11
43	1301802	521067.07	2230281.65
44	13019	521074.97	2230365.22
45	13020	521125.04	2230895.21
46	13021	521176.40	2231425.68
47	13022	521227.49	2231956.47
48	1302201	521232.03	2232003.63
49	1302202	521276.40	2232464.64
50	13023	521278.49	2232486.37
51	13024	521310.51	2232809.20
52	30028599	521313.19	2232826.42
53	13025	521329.14	2232928.98
54	1302501	521332.69	2232963.18
55	1302502	521334.51	2232981.03
56	1302503	521336.53	2233000.70
57	13026	521363.75	2233266.64
58	13027	521376.94	2233766.54
59	1302701	521377.20	2233881.36

»;

- после строки 59 дополнить строками 59.1 – 59.32 следующего содержания:

«

59.1	13028	521378.06	2234265.41
59.2	13029	521395.38	2234766.14
59.3	1302901	521403.45	2235016.98
59.4	13030	521413.25	2235405.79
59.5	1303001	521408.43	2235746.83
59.6	1303002	521406.63	2235874.54
59.7	13031	521403.00	2236046.06
59.8	13032	521409.22	2236362.76
59.9	13033	521413.93	2236855.59
59.10	1303301	521429.11	2236905.18
59.11	13034	521438.95	2236978.79
59.12	1303401	521448.43	2237049.69
59.13	13035	521457.05	2237138.71
59.14	1303501	521546.04	2237126.55
59.15	1303502	521559.71	2237121.36
59.16	13036	522044.33	2237055.45
59.17	1303601	522056.30	2237053.67
59.18	1303602	522075.23	2237049.69

59.19	13037	522177.10	2237078.36
59.20	13038	522429.64	2236965.28
59.21	13040	522876.59	2236736.46
59.22	13041	523289.37	2236579.23
59.23	1304101	523327.66	2236521.98
59.24	1304102	523348.00	2236496.75
59.25	1304103	523378.01	2236455.64
59.26	1304104	523417.46	2236414.87
59.27	13042	523473.78	2236365.00
59.28	1304201	523669.62	2236301.38
59.29	1304202	523721.27	2236291.11
59.30	13043	523785.77	2236289.33
59.31	1304301	524316.26	2236274.66
59.32	30036760	524317.63	2236274.58

»;

19) в разделе «Текстовое описание границ Эртильского муниципального района Воронежской области» приложения 14.1:

а) подраздел II изложить в следующей редакции:

«II. Линия прохождения границы Эртильского муниципального района по смежеству с Тамбовской областью

От точки стыка 09026054 границ Эртильского муниципального района, Липецкой и Тамбовской областей линия границы идет в северо-восточном направлении по старице реки Битюг до точки 09026058.

От точки 09026058 линия границы идет в северо-западном направлении по старице реки Битюг до точки 09026059.

От точки 09026059 линия границы идет в юго-восточном направлении по старице реки Битюг, далее по древесно-кустарниковой растительности, по сельскохозяйственным угодьям, затем пересекает автомобильную дорогу Воронеж – Тамбов, по полевой дороге, пересекает пруд на реке Гнилушка, далее по южной стороне лесной полосы, пересекает балку, затем по южной стороне лесной полосы, по сельскохозяйственным угодьям вдоль южной стороны лесной полосы до точки стыка 12009 границ Битюг-Матреновского, Морозовского сельских поселений Эртильского муниципального района и Тамбовской области.

От точки стыка 12009 линия границы идет в северо-восточном направлении по восточной стороне лесной полосы, далее пересекает балку, снова по восточной стороне лесной полосы до точки 12011.

От точки 12011 линия границы идет в юго-восточном направлении по южной стороне лесной полосы, далее по сельскохозяйственным угодьям, затем по сельскохозяйственным угодьям вдоль южной стороны лесной полосы, по балке до точки 12018.

От точки 12018 линия границы идет в северо-восточном направлении по балке до точки 1201803.

От точки 1201803 линия границы идет в юго-восточном направлении по балке, далее по балке вдоль реки Малый Эртиль до точки 1201815.

От точки 1201815 линия границы идет в северо-восточном направлении по балке вдоль реки Малый Эртиль до точки 1201823.

От точки 1201823 линия границы идет в общем юго-восточном направлении по балке вдоль реки Малый Эртиль до точки 1201845.

От точки 1201845 линия границы идет в северо-восточном направлении по балке вдоль реки Малый Эртиль до точки 1201850.

От точки 1201850 линия границы в общем юго-восточном направлении пересекает реку Малый Эртиль, по пойме реки Малый Эртиль, далее по лесному массиву вдоль ручья до точки 1201883.

От точки 1201883 линия границы идет в общем северо-восточном направлении по лесному массиву до точки 1201893.

От точки 1201893 линия границы идет в юго-восточном направлении по лесному массиву, затем пересекает автомобильную дорогу «Эртиль – Шукавка – Большой Самовец» – Марьевка – Прудки» – гр. Тамбовской области, далее по полевой дороге, пересекает балку, снова по полевой дороге до точки 12028.

От точки 12028 линия границы идет в юго-восточном направлении по грунтовой дороге, затем по западной стороне лесной полосы, по сельскохозяйственным угодьям вдоль грунтовой дороги, далее по восточной стороне приусадебных земельных участков поселка Прудки, по сельскохозяйственным угодьям, затем пересекает урочище до точки стыка 12033 границ Морозовского сельского поселения, городского поселения – город Эртиль Эртильского муниципального района и Тамбовской области.

От точки стыка 12033 линия границы идет в юго-восточном направлении по сельскохозяйственным угодьям, пересекает Юго-Восточную железную дорогу, по сельскохозяйственным угодьям, пересекает балку, снова по сельскохозяйственным угодьям, далее по лесной полосе до точки стыка 12038 границ городского поселения – город Эртиль, Большедобринского сельского поселения Эртильского муниципального района и Тамбовской области.

От точки стыка 12038 линия границы идет в юго-восточном направлении по лесной полосе до точки 1203801.

От точки 1203801 линия границы идет в северо-восточном направлении по сельскохозяйственным угодьям, далее по балке, пересекает пруд, вновь по балке, затем по сельскохозяйственным угодьям вдоль полевой дороги до точки 12041.

От точки 12041 линия границы идет в юго-восточном направлении по сельскохозяйственным угодьям, далее по балке до точки 12042.

От точки 12042 линия границы в северо-восточном направлении пересекает балку, далее по сельскохозяйственным угодьям до точки 12044.

От точки 12044 линия границы идет в северо-восточном направлении по сельскохозяйственным угодьям до точки 12048.

От точки 12048 линия границы идет в юго-восточном направлении по сельскохозяйственным угодьям, далее пересекает грунтовую дорогу, вновь по сельскохозяйственным угодьям, затем по склону правого берега реки Большой Эртиль до точки 1205201.

От точки 1205201 линия границы идет в общем северо-восточном направлении по балке вдоль реки Большой Эртиль до точки 1205213.

От точки 1205213 линия границы идет в общем юго-восточном направлении по пойме реки Большой Эртиль, далее по балке до точки 12053.

От точки 12053 линия границы идет в юго-западном направлении по балке до точки 12054.

От точки 12054 линия границы идет в юго-восточном направлении по балке, затем по южной стороне лесной полосы, по сельскохозяйственным угодьям, далее по пруду до точки 1205701.

От точки 1205701 линия границы идет в северо-восточном направлении по пруду, пересекает плотину пруда, далее по балке до точки 1205725.

От точки 1205725 линия границы идет в общем южном направлении по балке до точки 12059.

От точки 12059 линия границы идет в юго-западном направлении по балке, пересекает грунтовую дорогу, далее по сельскохозяйственным угодьям до точки 12060.

От точки 12060 линия границы идет в юго-восточном направлении по сельскохозяйственным угодьям, далее по полевой дороге до точки 12061.

От точки 12061 линия границы идет в юго-западном направлении по полевой дороге, далее по западной стороне лесной полосы, по восточной стороне урочища, по лесной полосе, затем пересекает полевую дорогу, по восточной стороне лесной полосы, по сельскохозяйственным угодьям, далее по балке до точки стыка 12068 границ Большедобринского сельского поселения, городского поселения – город Эртиль Эртильского муниципального района и Тамбовской области.

От точки стыка 12068 линия границы идет в юго-восточном направлении по балке, пересекает грунтовую дорогу, вновь по балке до точки 12072.

От точки 12072 линия границы идет в юго-западном направлении по балке, пересекает полевую дорогу, далее по западной стороне лесной полосы, по полевой дороге, по древесно-кустарниковой растительности, вновь по полевой дороге, затем по восточной стороне урочища Красная Песчановка, пересекает полевую дорогу, пересекает балку, далее по сельскохозяйственным угодьям, по восточной стороне лесной полосы, снова по сельскохозяйственным угодьям, по лесной полосе, по западной стороне лесной полосы, затем по балке до точки стыка 3205476 границ городского поселения – город Эртиль, Первоэртильского сельского поселения Эртильского муниципального района и Тамбовской области.

От точки стыка 3205476 линия границы в юго-западном направлении пересекает автомобильную дорогу Эртиль – Терновка, далее по восточной стороне лесной полосы до точки стыка 12094 границ Первоэртильского, Буравцовского сельских поселений Эртильского муниципального района и Тамбовской области.

От точки стыка 12094 линия границы идет в общем восточном направлении по сельскохозяйственным угодьям, затем по балке, пересекает автомобильную дорогу Эртиль – Терновка, далее по южной стороне лесной полосы, затем по сельскохозяйственным угодьям, по краю лесной полосы, вновь по сельскохозяйственным угодьям до точки 12101.

От точки 12101 линия границы идет в северном направлении по сельскохозяйственным угодьям до точки 12103.

От точки 12103 линия границы идет в восточном направлении по сельскохозяйственным угодьям, далее пересекает полевую дорогу, снова по сельскохозяйственным угодьям, затем по склону правого берега реки Малореченка до точки 12105.

От точки 12105 линия границы идет в общем юго-восточном направлении по балке вдоль реки Малореченка до точки 1210515.

От точки 1210515 линия границы идет в северо-восточном направлении по пойме реки Малореченка до точки стыка 3205406 границ Буравцовского, Александровского сельских поселений Эртильского муниципального района и Тамбовской области.

От точки стыка 3205406 линия границы идет в северо-восточном направлении по пойме реки Малореченка, далее по балке, по сельскохозяйственным угодьям, по южной стороне лесной полосы, пересекает полевую дорогу, вновь по сельскохозяйственным угодьям до точки 12110.

От точки 12110 линия границы идет в юго-восточном направлении по сельскохозяйственным угодьям до точки 12111.

От точки 12111 линия границы идет в северо-восточном направлении по сельскохозяйственным угодьям, далее по балке до точки 12113.

От точки 12113 линия границы идет в юго-восточном направлении по балке, затем по балке вдоль реки Токай, далее по северной стороне земель лесного фонда (урочище Дундуковская дача) вдоль реки Токай до точки 12114015.

От точки 12114015 линия границы идет в юго-западном направлении по восточной стороне земель лесного фонда (урочище Дундуковская дача) вдоль реки Токай до точки 12114020.

От точки 12114020 линия границы идет в юго-восточном направлении по восточной стороне земель лесного фонда (урочище Дундуковская дача) вдоль реки Токай до точки 12114024.

От точки 12114024 линия границы идет в северо-восточном направлении по восточной стороне земель лесного фонда (урочище Дундуковская дача) вдоль реки Токай, по балке вдоль реки Токай до точки 12114034.

От точки 12114034 линия границы идет в юго-восточном направлении по балке вдоль реки Токай до точки 12114039.

От точки 12114039 линия границы идет в юго-западном направлении по балке вдоль реки Токай до точки 12114055.

От точки 12114055 линия границы идет в юго-восточном направлении по балке вдоль реки Токай, далее по восточной стороне земель лесного фонда (урочище Дундуковская дача) вдоль реки Токай до точки 12114064.

От точки 12114064 линия границы идет в северо-восточном направлении по восточной стороне земель лесного фонда (урочище Дундуковская дача) вдоль реки Токай, далее по балке вдоль реки Токай до точки 12114081.

От точки 12114081 линия границы идет в юго-восточном направлении по балке вдоль реки Токай до точки 12114088.

От точки 12114088 линия границы идет в общем юго-западном направлении по балке вдоль реки Токай, далее по восточной стороне земель лесного фонда (урочище Дундуковская дача) вдоль реки Токай до точки 12114129.

От точки 12114129 линия границы идет в общем юго-восточном направлении по восточной стороне земель лесного фонда (урочище Дундуковская дача) вдоль реки Токай до точки 12114143.

От точки 12114143 линия границы идет в общем восточном направлении по восточной стороне земель лесного фонда (урочище Дундуковская дача) вдоль реки Токай, далее по балке вдоль реки Токай до точки 12114178.

От точки 12114178 линия границы идет в северо-восточном направлении по склону левого берега реки Токай, по сельскохозяйственным угодьям, далее по балке Антонов Лог до точки 1212201.

От точки 1212201 линия границы идет в северо-западном направлении по балке до точки 1212210.

От точки 1212210 линия границы идет в общем северо-восточном направлении по балке вдоль реки Харина до точки 1212259.

От точки 1212259 линия границы идет в юго-восточном направлении по балке, затем по сельскохозяйственным угодьям до точки стыка 13000 границ Эртильского, Терновского муниципальных районов и Тамбовской области.

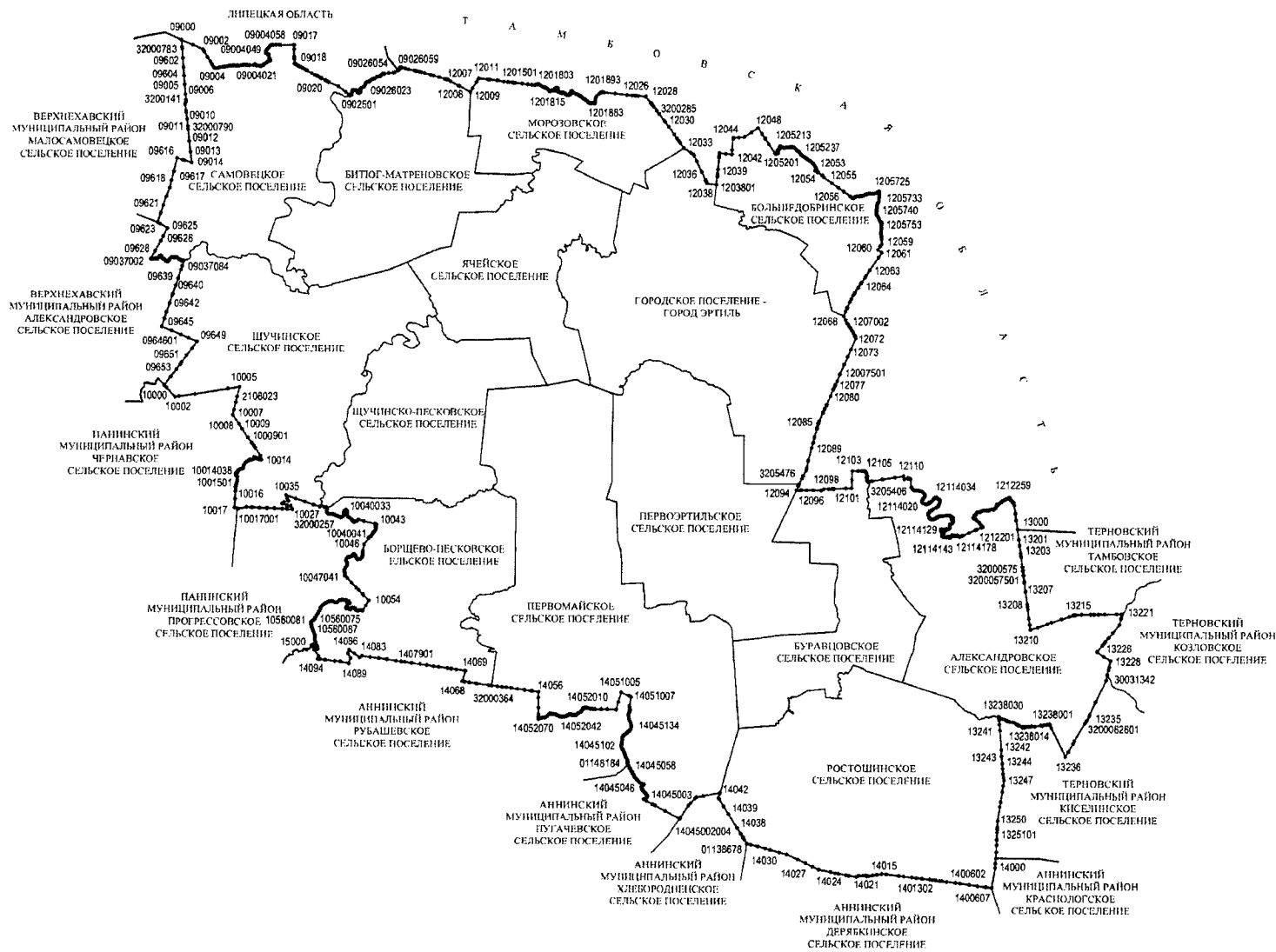
Протяженность границы Эртильского муниципального района по смежеству с Тамбовской областью составляет 79717,9 м.»;

б) в абзаце шестнадцатом подраздела VI цифры «248663» заменить цифрами «248679,9»;

20) в приложении 14.2:

а) карту-схему границ Эртильского муниципального района Воронежской области изложить в следующей редакции:

«Карта-схема границ Эртильского муниципального района Воронежской области



б) в перечне координат характерных точек границ Эртильского муниципального района Воронежской области:

- после строки 146.22 дополнить строкой 146.23 следующего содержания:

«

146.23	09026055	545229.65	2185791.56
--------	----------	-----------	------------

»;

- строки 157 – 179 изложить в следующей редакции:

«

157	1200201	545126.88	2186994.05
158	12003	545102.10	2187095.60
159	12004	545054.03	2187291.88
160	1200401	544957.47	2187631.61
161	12005	544911.27	2187794.16
162	12006	544826.39	2188089.56
163	1200601	544738.56	2188408.68
164	1200602	544726.18	2188453.64
165	1200603	544703.22	2188537.06
166	12007	544686.09	2188599.30
167	32000787	544602.73	2188757.59
168	1200701	544373.61	2189192.65
169	12008	544339.21	2189257.96
170	12009	544005.54	2189893.25
171	12010	544221.09	2190021.98
172	1201001	544561.01	2190230.58
173	32000796	544602.73	2190256.18
174	12011	544767.37	2190357.22
175	12012	544707.66	2190877.75
176	1201201	544698.79	2190953.64
177	32000795	544695.97	2190977.79
178	12013	544648.89	2191380.47
179	1201301	544641.39	2191446.20

»;

- после строки 179 дополнить строками 179.1 – 179.10 следующего содержания:

«

179.1	32000794	544602.73	2191785.25
179.2	12014	544576.61	2192014.28
179.3	1201401	544564.32	2192122.12
179.4	1201402	544543.97	2192300.63
179.5	12015	544527.94	2192441.23
179.6	1201501	544484.47	2192814.54
179.7	1201502	544482.39	2192832.42

179.8	12016	544446.47	2193140.86
179.9	12017	544419.94	2193371.21
179.10	1201701	544419.18	2193377.79

»;

- строки 269 – 302 изложить в следующей редакции:

«

269	1201888	543780.73	2197054.68
270	1201890	543920.19	2197205.07
271	1201891	543985.75	2197273.46
272	1201892	544025.94	2197332.99
273	1201893	544043.35	2197375.73
274	120189301	544029.05	2197387.58
275	12024	544013.22	2197400.68
276	1202401	544007.58	2197462.38
277	12025	543949.17	2198101.71
278	12026	543883.36	2198780.96
279	1202601	543862.37	2199092.35
280	12027	543850.17	2199273.27
281	32000797	543835.32	2199439.24
282	1202701	543799.26	2199853.99
283	12028	543798.53	2199857.92
284	1202801	543782.49	2199874.59
285	1202802	543471.95	2200125.81
286	1202803	543379.54	2200196.92
287	1202804	543271.74	2200278.15
288	12029	543255.13	2200309.96
289	3200239	543016.94	2200492.39
290	3200285	542848.02	2200621.77
291	12030	542446.90	2200928.99
292	1203001	542426.20	2200944.45
293	1203002	542412.36	2200954.79
294	12031	542119.74	2201170.56
295	1203101	541703.09	2201469.28
296	32000814	541469.86	2201636.99
297	12032	541349.80	2201723.82
298	1203201	541228.50	2201818.81
299	12033	540934.76	2202042.16
300	12033001	540934.41	2202042.70
301	12033002	540674.16	2202448.59
302	32000843	540666.24	2202460.94

»;

- после строки 302 дополнить строками 302.1 – 302.26 следующего содержания:

«

302.1	3200084301	540590.76	2202590.85
302.2	12035	540585.61	2202599.72
302.3	1203501	540544.71	2202619.35
302.4	1203502	540533.07	2202626.87
302.5	1203503	540227.52	2202778.87
302.6	1203504	540214.60	2202781.32
302.7	12036	539623.22	2203070.45
302.8	1203601	539176.86	2203288.83
302.9	1203602	539132.66	2203311.02
302.10	1203603	539072.04	2203340.37
302.11	12037	538987.31	2203384.04
302.12	12038	538905.21	2203902.58
302.13	1203801	538904.33	2203908.15
302.14	1203802	539357.85	2203949.56
302.15	1203803	539430.88	2203955.50
302.16	1203804	539487.83	2203958.82
302.17	1203805	539505.30	2203962.31
302.18	12039	539768.13	2203987.42
302.19	12040	540427.91	2204047.39
302.20	1204001	540481.01	2204051.67
302.21	1204002	540493.27	2204045.28
302.22	12041	540673.83	2204058.76
302.23	1204101	540672.04	2204074.82
302.24	1204102	540632.33	2204434.13
302.25	12042	540595.45	2204765.95
302.26	12043	540835.67	2204772.93

»;

- после строки 353 дополнить строкой 353.1 следующего содержания:

«

353.1	120523901	540469.41	2208849.23
-------	-----------	-----------	------------

»;

- строки 370 – 374 изложить в следующей редакции:

«

370	1205402	539599.85	2209633.58
371	1205403	539436.22	2209859.60
372	1205404	539355.45	2209971.16
373	12055	539025.26	2210427.23
374	1205501	538764.53	2210795.64

»;

- после строки 374 дополнить строками 374.1 – 374.3 следующего содержания:

«

374.1	12056	538555.93	2211090.39
374.2	1205601	538290.26	2211466.71
374.3	1205602	538226.75	2211556.68

»;

- строки 449 – 465 изложить в следующей редакции:

«

449	1205801	535914.66	2213246.76
450	12059	535631.59	2213249.54
451	3202330	535549.31	2213194.01
452	320233001	535516.05	2213171.56
453	12060	535323.57	2213041.62
454	12061	535175.31	2213256.12
455	12062	534898.53	2213076.36
456	1206201	534884.30	2213066.96
457	12063	534169.14	2212594.44
458	32000857	533854.07	2212386.53
459	3200085701	533827.12	2212368.75
460	3200085702	533758.87	2212323.71
461	12064	533499.38	2212151.92
462	1206401	533432.96	2212106.30
463	1206402	533425.41	2212101.11
464	1206403	533206.81	2211952.86
465	12065	533174.64	2211931.80

»;

- после строки 465 дополнить строками 465.1 – 465.12 следующего содержания:

«

465.1	1206501	532902.28	2211755.18
465.2	1206502	532898.81	2211753.07
465.3	3203173	532814.03	2211701.58
465.4	12066	532803.79	2211696.67
465.5	1206601	532732.68	2211662.56
465.6	1206602	532537.61	2211569.00
465.7	1206603	532365.43	2211486.85
465.8	32000940	532080.33	2211355.30
465.9	12067	532024.28	2211332.55
465.10	1206701	531841.52	2211249.91
465.11	1206702	531837.77	2211251.45
465.12	12068	531585.93	2211160.37

»;

- строки 484 – 511 изложить в следующей редакции:

«			
484	12007502	528223.79	2210969.32
485	12007503	527858.59	2210818.64
486	12077	527651.48	2210733.18
487	1207701	527626.70	2210721.66
488	32000972	527517.67	2210670.97
489	12078	527384.03	2210608.84
490	12079	527354.73	2210595.28
491	1207901	527346.41	2210591.76
492	12080	526996.37	2210443.68
493	12081	526512.97	2210239.44
494	1208101	526472.37	2210222.41
495	1208102	526463.08	2210218.51
496	1208103	526287.14	2210144.71
497	12082	526227.83	2210119.83
498	1208201	526077.95	2210056.66
499	1208202	526067.17	2210052.01
500	12083	526047.61	2210043.87
501	12084	525532.39	2209826.58
502	1208401	525446.56	2209790.38
503	12085	525391.64	2209767.21
504	1208501	525187.99	2209715.70
505	1208502	525179.18	2209713.47
506	12086	525112.23	2209696.54
507	12087	524633.47	2209574.14
508	12088	524349.76	2209501.57
509	1208801	524290.32	2209486.33
510	12089	524009.26	2209414.28
511	12090	523317.25	2209240.81

»;

- после строки 511 дополнить строками 511.1 – 511.16 следующего содержания:

«			
511.1	1209001	523278.85	2209231.63
511.2	32000988	522893.51	2209139.54
511.3	12091	522793.33	2209115.60
511.4	1209101	522461.26	2208959.80
511.5	12092	522307.95	2208887.86
511.6	12093	521991.92	2208729.75
511.7	1209301	521924.97	2208700.61
511.8	3205476	521906.98	2208692.78
511.9	1209302	521894.67	2208687.42
511.10	1209303	521879.41	2208680.47

511.11	12094	521639.83	2208576.48
511.12	1209401	521637.38	2208785.26
511.13	1209402	521637.39	2208810.34
511.14	3205535	521637.26	2208822.50
511.15	1209403	521637.14	2208834.51
511.16	1209404	521636.90	2208857.54

»;

- после строки 517 дополнить строкой 517.1 следующего содержания:

«

517.1	1209803	521717.09	2210685.75
-------	---------	-----------	------------

»;

- строки 545 – 553 изложить в следующей редакции:

«

545	1210701	522155.01	2212723.08
546	1210702	522170.76	2212791.37
547	12108	522182.90	2212844.03
548	12109	522273.91	2213417.86
549	1210901	522274.29	2213420.27
550	1210902	522378.04	2214100.95
551	12110	522454.23	2214597.91
552	1211001	522448.70	2214605.84
553	12111	522276.83	2214637.62

»;

- после строки 553 дополнить строками 553.1 – 553.5 следующего содержания:

«

553.1	12112	522319.06	2214843.22
553.2	12113	522374.44	2214847.47
553.3	1211301	522356.70	2214882.52
553.4	1211302	522310.68	2214966.70
553.5	12114	522294.51	2214991.41

»;

- строку 557 исключить;

- после строки 566 дополнить строкой 566.1 следующего содержания:

«

566.1	1211401301	521524.51	2215735.41
-------	------------	-----------	------------

»;

- после строки 569 дополнить строкой 569.1 следующего содержания:

«

569.1	1211401601	521310.13	2215790.69
-------	------------	-----------	------------

»;

- строки 599 – 610 изложить в следующей редакции:

«

599	1211404201	520788.63	2216568.63
600	12114043	520776.63	2216553.78
601	12114046	520683.22	2216438.13
602	12114048	520622.75	2216296.00
603	12114049	520556.47	2216201.00
604	12114052	520499.06	2216096.75
605	12114053	520470.38	2216083.25
606	12114055	520373.41	2215999.13
607	12114056	520311.06	2215998.13
608	12114059	520142.88	2216074.38
609	12114062	520073.63	2216138.63
610	12114063	520050.84	2216194.00

»;

- строки 611 – 620 исключить;
- строку 627 исключить;
- строку 631 исключить;
- строки 645 – 646 изложить в следующей редакции:

«

645	12114086	520177.53	2217380.50
646	1211408601	520162.90	2217385.85

»;

- после строки 646 дополнить строкой 646.1 следующего содержания:

«

646.1	12114087	520142.62	2217393.26
-------	----------	-----------	------------

»;

- строку 661 изложить в следующей редакции:

«

661	12114102	519848.96	2217360.26
-----	----------	-----------	------------

»;

- строки 674 – 710 изложить в следующей редакции:

«

674	12114115	519512.13	2217082.10
675	12114116	519526.83	2217038.01
676	12114117	519526.06	2216998.52
677	12114118	519502.49	2216987.17
678	12114119	519441.05	2216994.09
679	12114120	519440.82	2216959.60
680	12114121	519455.12	2216932.00
681	12114122	519488.91	2216901.80
682	12114123	519507.25	2216877.66
683	12114124	519501.02	2216845.22

684	12114125	519501.79	2216809.72
685	12114126	519508.03	2216771.68
686	12114127	519507.79	2216737.69
687	12114128	519483.69	2216721.86
688	1211412801	519475.28	2216716.13
689	12114129	519450.78	2216713.38
690	1211412901	519437.88	2216718.75
691	12114130	519432.03	2216738.00
692	12114131	519414.44	2216755.00
693	12114132	519390.44	2216761.63
694	1211413201	519359.72	2216766.13
695	12114133	519344.94	2216775.75
696	12114134	519342.72	2216789.13
697	1211413401	519347.31	2216802.13
698	1211413402	519358.84	2216811.13
699	12114135	519372.13	2216818.38
700	12114136	519367.31	2216833.50
701	12114137	519328.78	2216865.75
702	12114138	519299.44	2216878.88
703	12114139	519265.56	2216877.38
704	12114140	519203.94	2216848.38
705	12114141	519190.38	2216825.88
706	1211414101	519186.34	2216798.50
707	12114142	519181.03	2216782.25
708	12114143	519170.09	2216780.00
709	12114144	519138.16	2216794.75
710	12114146	519106.50	2216823.88

»;

- после строки 710 дополнить строками 710.1 – 710.5 следующего содержания:

«

710.1	12114147	519084.03	2216856.88
710.2	12114148	519070.78	2216892.63
710.3	12114149	519071.28	2216990.13
710.4	12114150	519074.94	2217049.63
710.5	12114151	519079.53	2217062.50

»;

- после строки 742 дополнить строкой 742.1 следующего содержания:

«

742.1	1212101	519611.71	2219024.26
-------	---------	-----------	------------

»;

21) в приложении 14.3:

а) в разделе «Текстовое описание границ городского поселения – город Эртиль Эртильского муниципального района Воронежской области»:

- подраздел II изложить в следующей редакции:

«II. Линия прохождения границы городского поселения – город Эртиль по смежеству с Тамбовской областью

От точки стыка 12033 границ городского поселения – город Эртиль, Морозовского сельского поселения и Тамбовской области линия границы идет в юго-восточном направлении по сельскохозяйственным угодьям, пересекает Юго-Восточную железную дорогу, по сельскохозяйственным угодьям, пересекает балку, снова по сельскохозяйственным угодьям, далее по лесной полосе до точки стыка 12038 границ городского поселения – город Эртиль, Большедобринского сельского поселения и Тамбовской области.

Протяженность границы городского поселения – город Эртиль по смежеству с Тамбовской областью составляет 2963,9 м.»;

- в абзаце восемнадцатом подраздела III цифры «14512,3» заменить цифрами «14540,6»;

- подраздел IV изложить в следующей редакции:

«IV. Линия прохождения границы городского поселения – город Эртиль по смежеству с Тамбовской областью

От точки стыка 12068 границ городского поселения – город Эртиль, Большедобринского сельского поселения и Тамбовской области линия границы идет в юго-восточном направлении по балке, пересекает грунтовую дорогу, вновь по балке до точки 12072.

От точки 12072 линия границы идет в юго-западном направлении по балке, пересекает полевою дорогу, далее по западной стороне лесной полосы, по полевой дороге, по древесно-кустарниковой растительности, вновь по полевой дороге, затем по восточной стороне урочища Красная Песчановка, пересекает полевою дорогу, пересекает балку, далее по сельскохозяйственным угодьям, по восточной стороне лесной полосы, снова по сельскохозяйственным угодьям, по лесной полосе, по западной стороне лесной полосы, затем по балке до точки стыка 3205476 границ городского поселения – город Эртиль, Первоэртильского сельского поселения и Тамбовской области.

Протяженность границы городского поселения – город Эртиль по смежеству с Тамбовской областью составляет 10471,4 м.»;

- в абзаце двенадцатом подраздела VII цифры «72245,9» заменить цифрами «72232,5»;

б) в разделе «Текстовое описание границ Александровского сельского поселения Эртильского муниципального района Воронежской области»:

- подраздел I изложить в следующей редакции:

«I. Линия прохождения границы Александровского сельского поселения по смежеству с Тамбовской областью

От точки стыка 3205406 границ Александровского, Буравцовского сельских поселений и Тамбовской области линия границы идет в северо-восточном направлении по пойме реки Малореченка, далее по балке, по сельскохозяйственным угодьям, по южной стороне лесной полосы, пересекает полевою дорогу, вновь по сельскохозяйственным угодьям до точки 12110.

От точки 12110 линия границы идет в юго-восточном направлении по сельскохозяйственным угодьям до точки 12111.

От точки 12111 линия границы идет в северо-восточном направлении по сельскохозяйственным угодьям, далее по балке до точки 12113.

От точки 12113 линия границы идет в юго-восточном направлении по балке, затем по балке вдоль реки Токай, далее по северной стороне земель лесного фонда (урочище Дундуковская дача) вдоль реки Токай до точки 12114015.

От точки 12114015 линия границы идет в юго-западном направлении по восточной стороне земель лесного фонда (урочище Дундуковская дача) вдоль реки Токай до точки 12114020.

От точки 12114020 линия границы идет в юго-восточном направлении по восточной стороне земель лесного фонда (урочище Дундуковская дача) вдоль реки Токай до точки 12114024.

От точки 12114024 линия границы идет в северо-восточном направлении по восточной стороне земель лесного фонда (урочище Дундуковская дача) вдоль реки Токай, по балке вдоль реки Токай до точки 12114034.

От точки 12114034 линия границы идет в юго-восточном направлении по балке вдоль реки Токай до точки 12114039.

От точки 12114039 линия границы идет в юго-западном направлении по балке вдоль реки Токай до точки 12114055.

От точки 12114055 линия границы идет в юго-восточном направлении по балке вдоль реки Токай, далее по восточной стороне земель лесного фонда (урочище Дундуковская дача) вдоль реки Токай до точки 12114064.

От точки 12114064 линия границы идет в северо-восточном направлении по восточной стороне земель лесного фонда (урочище Дундуковская дача) вдоль реки Токай, далее по балке вдоль реки Токай до точки 12114081.

От точки 12114081 линия границы идет в юго-восточном направлении по балке вдоль реки Токай до точки 12114088.

От точки 12114088 линия границы идет в общем юго-западном направлении по балке вдоль реки Токай, далее по восточной стороне земель лесного фонда (урочище Дундуковская дача) вдоль реки Токай до точки 12114129.

От точки 12114129 линия границы идет в общем юго-восточном направлении по восточной стороне земель лесного фонда (урочище Дундуковская дача) вдоль реки Токай до точки 12114143.

От точки 12114143 линия границы идет в общем восточном направлении по восточной стороне земель лесного фонда (урочище Дундуковская дача) вдоль реки Токай, далее по балке вдоль реки Токай до точки 12114178.

От точки 12114178 линия границы идет в северо-восточном направлении по склону левого берега реки Токай, по сельскохозяйственным угодьям, далее по балке Антонов Лог до точки 1212201.

От точки 1212201 линия границы идет в северо-западном направлении по балке до точки 1212210.

От точки 1212210 линия границы идет в общем северо-восточном направлении по балке вдоль реки Харина до точки 1212259.

От точки 1212259 линия границы идет в юго-восточном направлении по балке, затем по сельскохозяйственным угодьям до точки стыка 13000 границ Александровского сельского поселения, Терновского муниципального района и Тамбовской области.

Протяженность границы Александровского сельского поселения по смежеству с Тамбовской областью составляет 18281,9 м.»;

- в абзаце тринадцатом подраздела IV цифры «65122,6» заменить цифрами «65141,5»;

в) в разделе «Текстовое описание границ Битюг-Матреновского сельского поселения Эртильского муниципального района Воронежской области»:

- абзац третий подраздела II изложить в следующей редакции:

«От точки 09026059 линия границы идет в юго-восточном направлении по старице реки Битюг, далее по древесно-кустарниковой растительности, по сельскохозяйственным угодьям, затем пересекает автомобильную дорогу Воронеж – Тамбов, по полевой дороге, пересекает пруд на реке Гнилушка, далее по южной стороне лесной полосы, пересекает балку, затем по южной стороне лесной полосы, по сельскохозяйственным угодьям вдоль южной стороны лесной полосы до точки стыка 12009 границ Битюг-Матреновского, Морозовского сельских поселений и Тамбовской области.»;

- в абзаце шестнадцатом подраздела VI цифры «55141,2» заменить цифрами «55477,4»;

г) в разделе «Текстовое описание границ Большедобринского сельского поселения Эртильского муниципального района Воронежской области»:

- подраздел I изложить в следующей редакции:

«I. Линия прохождения границы Большедобринского сельского поселения по смежеству с Тамбовской областью

От точки стыка 12038 границ Большедобринского сельского поселения, городского поселения – город Эртиль и Тамбовской области линия границы идет в юго-восточном направлении по лесной полосе до точки 1203801.

От точки 1203801 линия границы идет в северо-восточном направлении по сельскохозяйственным угодьям, далее по балке, пересекает пруд, вновь по балке, затем по сельскохозяйственным угодьям вдоль полевой дороги до точки 12041.

От точки 12041 линия границы идет в юго-восточном направлении по сельскохозяйственным угодьям, далее по балке до точки 12042.

От точки 12042 линия границы в северо-восточном направлении пересекает балку, далее по сельскохозяйственным угодьям до точки 12044.

От точки 12044 линия границы идет в северо-восточном направлении по сельскохозяйственным угодьям до точки 12048.

От точки 12048 линия границы идет в юго-восточном направлении по сельскохозяйственным угодьям, далее пересекает грунтовую дорогу, вновь по сельскохозяйственным угодьям, затем по склону правого берега реки Большой Эртиль до точки 1205201.

От точки 1205201 линия границы идет в общем северо-восточном направлении по балке вдоль реки Большой Эртиль до точки 1205213.

От точки 1205213 линия границы идет в общем юго-восточном направлении по пойме реки Большой Эртиль, далее по балке до точки 12053.

От точки 12053 линия границы идет в юго-западном направлении по балке до точки 12054.

От точки 12054 линия границы идет в юго-восточном направлении по балке, затем по южной стороне лесной полосы, по сельскохозяйственным угодьям, далее по пруду до точки 1205701.

От точки 1205701 линия границы идет в северо-восточном направлении по пруду, пересекает плотину пруда, далее по балке до точки 1205725.

От точки 1205725 линия границы идет в общем южном направлении по балке до точки 12059.

От точки 12059 линия границы идет в юго-западном направлении по балке, пересекает грунтовую дорогу, далее по сельскохозяйственным угодьям до точки 12060.

От точки 12060 линия границы идет в юго-восточном направлении по сельскохозяйственным угодьям, далее по полевой дороге до точки 12061.

От точки 12061 линия границы идет в юго-западном направлении по полевой дороге, далее по западной стороне лесной полосы, по восточной стороне урочища, по лесной полосе, затем пересекает полевую дорогу, по восточной стороне лесной полосы, по сельскохозяйственным угодьям, далее по балке до точки стыка 12068 границ Большедобринского сельского поселения, городского поселения – город Эртиль и Тамбовской области.

Протяженность границы Большедобринского сельского поселения по смежеству с Тамбовской областью составляет 22251,0 м.»;

- в подразделе II:

в абзаце восемнадцатом цифры «14512,3» заменить цифрами «14540,6»;

в абзаце девятнадцатом цифры «36731,7» заменить цифрами «36791,6»;

д) подраздел I раздела «Текстовое описание границ Буравцовского сельского поселения Эртильского муниципального района Воронежской области» изложить в следующей редакции:

«I. Линия прохождения границы Буравцовского сельского поселения по смежеству с Тамбовской областью

От точки стыка 12094 границ Буравцовского, Первоэртильского сельских поселений и Тамбовской области линия границы идет в общем восточном направлении по сельскохозяйственным угодьям, затем по балке, пересекает автомобильную дорогу Эртиль – Терновка, далее по южной стороне лесной полосы, затем по сельскохозяйственным угодьям, по краю лесной полосы, вновь по сельскохозяйственным угодьям до точки 12101.

От точки 12101 линия границы идет в северном направлении по сельскохозяйственным угодьям до точки 12103.

От точки 12103 линия границы идет в восточном направлении по сельскохозяйственным угодьям, далее пересекает полевую дорогу, снова по сельскохозяйственным угодьям, затем по склону правого берега реки Малореченка до точки 12105.

От точки 12105 линия границы идет в общем юго-восточном направлении по балке вдоль реки Малореченка до точки 1210515.

От точки 1210515 линия границы идет в северо-восточном направлении по пойме реки Малореченка до точки стыка 3205406 границ Буравцовского, Александровского сельских поселений и Тамбовской области.

Протяженность границы Буравцовского сельского поселения по смежеству с Тамбовской областью составляет 5540,7 м.»;

е) в разделе «Текстовое описание границ Морозовского сельского поселения Эртильского муниципального района Воронежской области»:

- подраздел I изложить в следующей редакции:

«I. Линия прохождения границы Морозовского сельского поселения по смежеству с Тамбовской областью

От точки стыка 12009 границ Морозовского, Битюг-Матреновского сельских поселений и Тамбовской области линия границы идет в северо-восточном направлении по восточной стороне лесной полосы, далее пересекает балку, снова по восточной стороне лесной полосы до точки 12011.

От точки 12011 линия границы идет в юго-восточном направлении по южной стороне лесной полосы, далее по сельскохозяйственным угодьям, затем по сельскохозяйственным угодьям вдоль южной стороны лесной полосы, по балке до точки 12018.

От точки 12018 линия границы идет в северо-восточном направлении по балке до точки 1201803.

От точки 1201803 линия границы идет в юго-восточном направлении по балке, далее по балке вдоль реки Малый Эртиль до точки 1201815.

От точки 1201815 линия границы идет в северо-восточном направлении по балке вдоль реки Малый Эртиль до точки 1201823.

От точки 1201823 линия границы идет в общем юго-восточном направлении по балке вдоль реки Малый Эртиль до точки 1201845.

От точки 1201845 линия границы идет в северо-восточном направлении по балке вдоль реки Малый Эртиль до точки 1201850.

От точки 1201850 линия границы в общем юго-восточном направлении пересекает реку Малый Эртиль, по пойме реки Малый Эртиль, далее по лесному массиву вдоль ручья до точки 1201883.

От точки 1201883 линия границы идет в общем северо-восточном направлении по лесному массиву до точки 1201893.

От точки 1201893 линия границы идет в юго-восточном направлении по лесному массиву, затем пересекает автомобильную дорогу «Эртиль – Шукавка – Большой Самовец» – Марьевка – Прудки» – гр. Тамбовской области, далее по полевой дороге, пересекает балку, снова по полевой дороге до точки 12028.

От точки 12028 линия границы идет в юго-восточном направлении по грунтовой дороге, затем по западной стороне лесной полосы, по сельскохозяйственным угодьям вдоль грунтовой дороги, далее по восточной стороне приусадебных земельных участков поселка Прудки, по сельскохозяйственным угодьям, затем пересекает урочище до точки стыка 12033 границ Морозовского сельского поселения, городского поселения – город Эртиль и Тамбовской области.

Протяженность границы Морозовского сельского поселения по смежеству с Тамбовской областью составляет 15419,4 м.»;

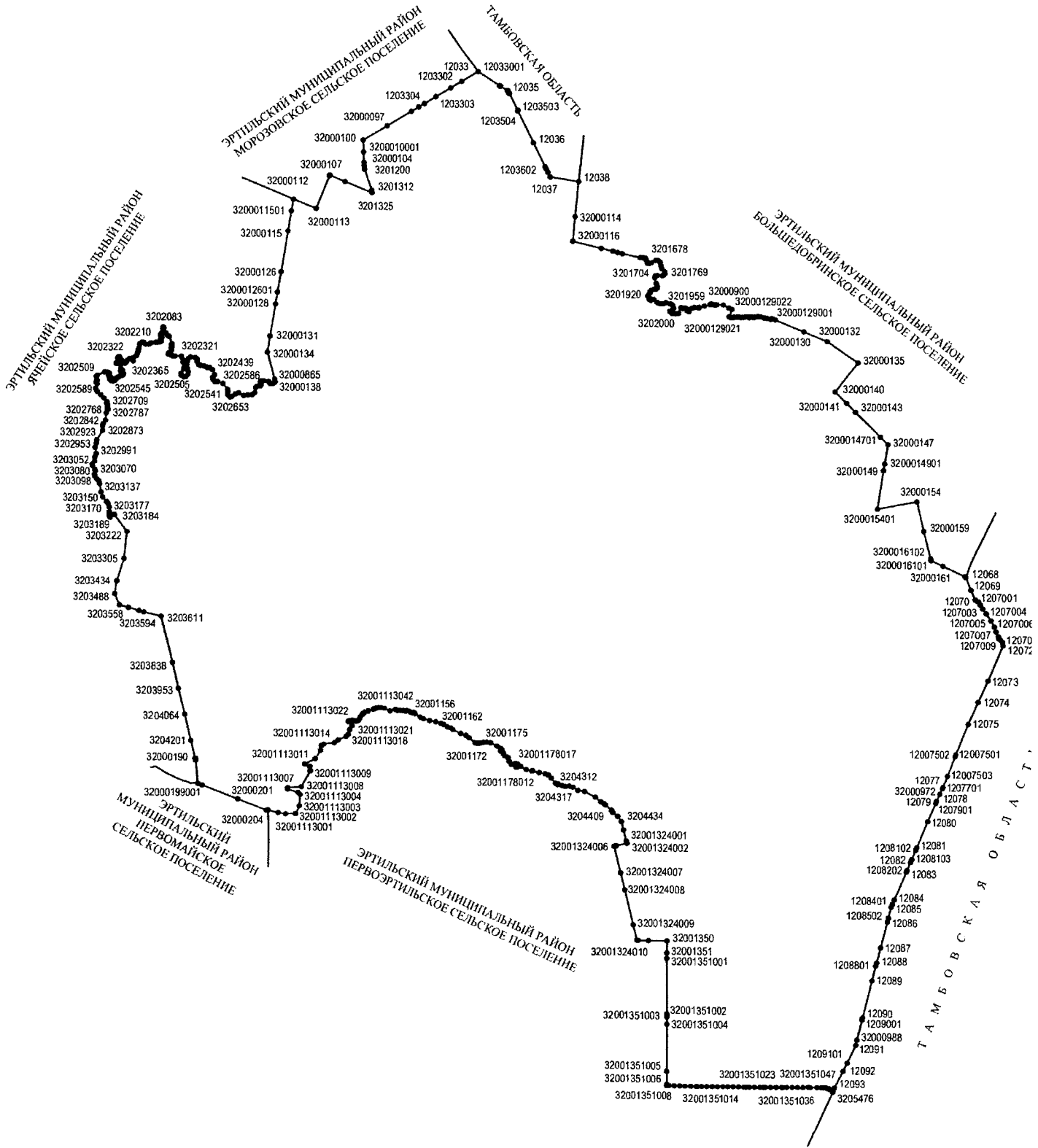
- в абзаце шестом подраздела IV цифры «38451,4» заменить цифрами «38459,6»;

ж) в абзаце первом подраздела II раздела «Текстовое описание границ Первоэртильского сельского поселения Эртильского муниципального района Воронежской области» слова «идет в юго-западном направлении по сельскохозяйственным угодьям,» заменить словами «в юго-западном направлении»;

22) в приложении 14.4:

а) карту-схему границ городского поселения – город Эртиль Эртильского муниципального района Воронежской области изложить в следующей редакции:

«Карта-схема границ городского поселения – город Эртиль Эртильского муниципального района Воронежской области»



»;

б) в перечне координат характерных точек границ городского поселения – город Эртиль Эртильского муниципального района Воронежской области:

- строку 9 изложить в следующей редакции:

«

9	320131201	538672.97	2200022.97
---	-----------	-----------	------------

»;

- строки 24 – 32 изложить в следующей редакции:

«

24	12033001	540934.41	2202042.70
25	12033002	540674.16	2202448.59
26	32000843	540666.24	2202460.94
27	3200084301	540590.76	2202590.85
28	12035	540585.61	2202599.72
29	1203501	540544.71	2202619.35
30	1203502	540533.07	2202626.87
31	1203503	540227.52	2202778.87
32	1203504	540214.60	2202781.32

»;

- после строки 32 дополнить строками 32.1 – 32.7 следующего содержания:

«

32.1	12036	539623.22	2203070.45
32.2	1203601	539176.86	2203288.83
32.3	1203602	539132.66	2203311.02
32.4	1203603	539072.04	2203340.37
32.5	12037	538987.31	2203384.04
32.6	12038	538905.21	2203902.58
32.7	3200011401	538901.99	2203902.23

»;

- после строки 152 дополнить строкой 152.1 следующего содержания:

«

152.1	1206801	531602.27	2211141.38
-------	---------	-----------	------------

»;

- строку 153 изложить в следующей редакции:

«

153	12068	531585.93	2211160.37
-----	-------	-----------	------------

»;

- строки 172 – 193 изложить в следующей редакции:

«

172	12007502	528223.79	2210969.32
173	12007503	527858.59	2210818.64

174	12077	527651.48	2210733.18
175	1207701	527626.70	2210721.66
176	32000972	527517.67	2210670.97
177	12078	527384.03	2210608.84
178	12079	527354.73	2210595.28
179	1207901	527346.41	2210591.76
180	12080	526996.37	2210443.68
181	12081	526512.97	2210239.44
182	1208101	526472.37	2210222.41
183	1208102	526463.08	2210218.51
184	1208103	526287.14	2210144.71
185	12082	526227.83	2210119.83
186	1208201	526077.95	2210056.66
187	1208202	526067.17	2210052.01
188	12083	526047.61	2210043.87
189	12084	525532.39	2209826.58
190	1208401	525446.56	2209790.38
191	12085	525391.64	2209767.21
192	1208501	525187.99	2209715.70
193	1208502	525179.18	2209713.47

»;

- после строки 193 дополнить строками 193.1 – 193.10 следующего содержания:

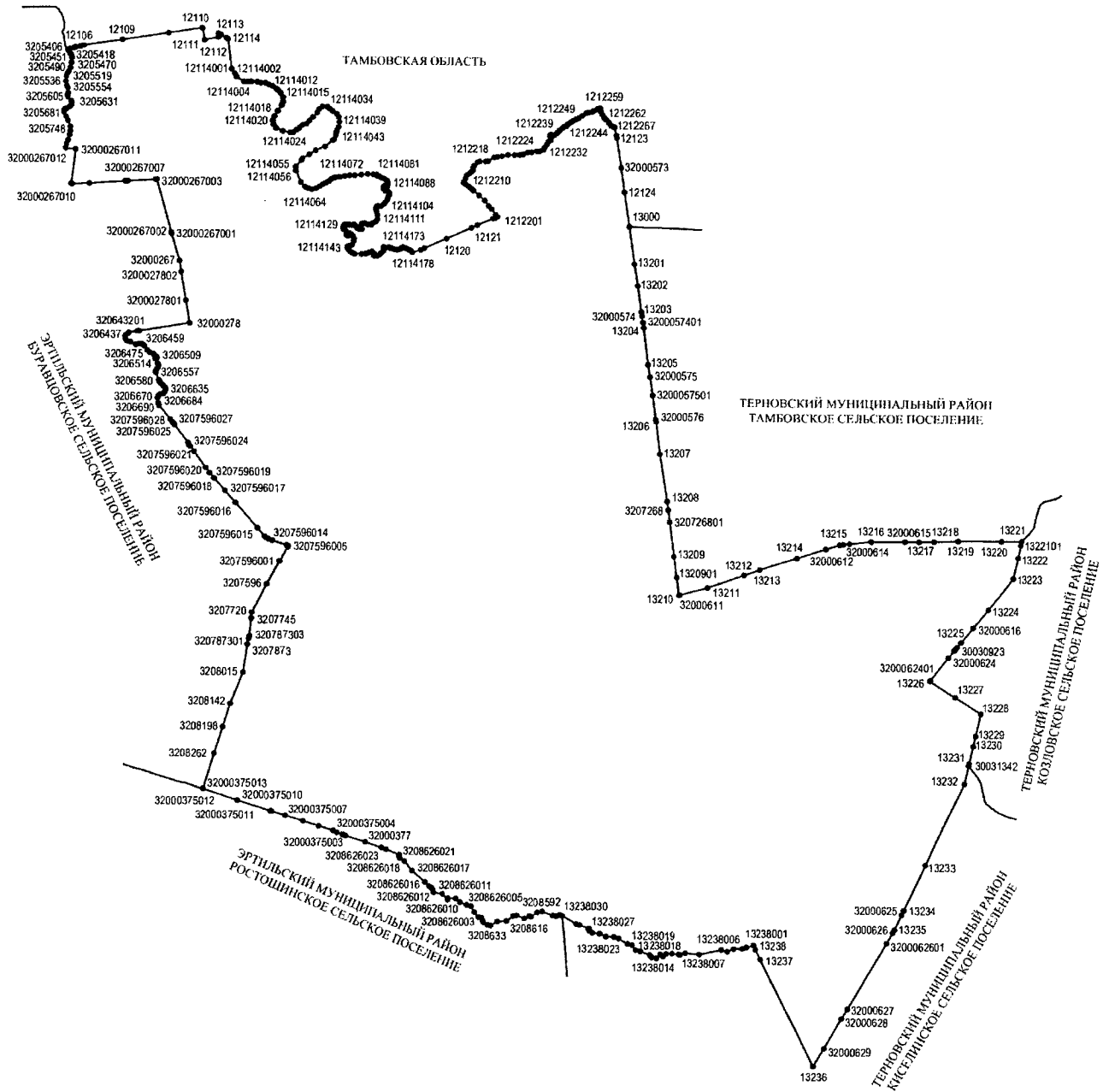
«

193.1	12086	525112.23	2209696.54
193.2	12087	524633.47	2209574.14
193.3	12088	524349.76	2209501.57
193.4	1208801	524290.32	2209486.33
193.5	12089	524009.26	2209414.28
193.6	12090	523317.25	2209240.81
193.7	1209001	523278.85	2209231.63
193.8	32000988	522893.51	2209139.54
193.9	12091	522793.33	2209115.60
193.10	1209101	522461.26	2208959.80

»;

в) карту-схему границ Александровского сельского поселения Эртинского муниципального района Воронежской области изложить в следующей редакции:

**«Карта-схема границ Александровского сельского поселения
Эртильского муниципального района Воронежской области**



»;

г) в перечне координат характерных точек границ Александровского сельского поселения Эртильского муниципального района Воронежской области:

- строки 4 – 12 изложить в следующей редакции:

«

4	1210701	522155.01	2212723.08
5	1210702	522170.76	2212791.37
6	12108	522182.90	2212844.03

7	12109	522273.91	2213417.86
8	1210901	522274.29	2213420.27
9	1210902	522378.04	2214100.95
10	12110	522454.23	2214597.91
11	1211001	522448.70	2214605.84
12	12111	522276.83	2214637.62

»;

- после строки 12 дополнить строками 12.1 – 12.5 следующего содержания:

«

12.1	12112	522319.06	2214843.22
12.2	12113	522374.44	2214847.47
12.3	1211301	522356.70	2214882.52
12.4	1211302	522310.68	2214966.70
12.5	12114	522294.51	2214991.41

»;

- строку 16 исключить;

- после строки 25 дополнить строкой 25.1 следующего содержания:

«

25.1	1211401301	521524.51	2215735.41
------	------------	-----------	------------

»;

- после строки 28 дополнить строкой 28.1 следующего содержания:

«

28.1	1211401601	521310.13	2215790.69
------	------------	-----------	------------

»;

- строки 58 – 163 изложить в следующей редакции:

«

58	1211404201	520788.63	2216568.63
59	12114043	520776.63	2216553.78
60	12114046	520683.22	2216438.13
61	12114048	520622.75	2216296.00
62	12114049	520556.47	2216201.00
63	12114052	520499.06	2216096.75
64	12114053	520470.38	2216083.25
65	12114055	520373.41	2215999.13
66	12114056	520311.06	2215998.13
67	12114059	520142.88	2216074.38
68	12114062	520073.63	2216138.63
69	12114063	520050.84	2216194.00
70	12114064	520037.32	2216243.00
71	12114065	520054.91	2216308.74
72	12114066	520079.16	2216363.06
73	12114067	520112.53	2216407.52

74	12114068	520132.46	2216449.29
75	12114069	520159.78	2216498.15
76	12114070	520190.78	2216534.58
77	12114071	520209.22	2216574.83
78	12114072	520218.41	2216597.45
79	12114073	520221.47	2216637.86
80	12114074	520222.16	2216665.36
81	12114075	520238.14	2216735.74
82	12114076	520249.15	2216812.15
83	12114077	520250.17	2216888.62
84	12114078	520261.32	2216984.52
85	12114079	520269.47	2217079.95
86	12114080	520265.58	2217168.96
87	12114081	520263.92	2217220.47
88	12114082	520241.03	2217235.11
89	12114083	520238.71	2217263.12
90	12114084	520215.45	2217297.27
91	12114085	520199.77	2217343.88
92	12114086	520177.53	2217380.50
93	1211408601	520162.90	2217385.85
94	12114087	520142.62	2217393.26
95	12114088	520112.62	2217393.46
96	12114089	520083.59	2217387.15
97	12114090	520074.49	2217372.21
98	12114091	520097.40	2217359.07
99	12114092	520088.24	2217335.13
100	12114093	520067.70	2217328.78
101	12114094	520044.72	2217330.93
102	12114095	520020.88	2217353.58
103	12114096	520020.63	2217391.58
104	12114097	519993.30	2217415.76
105	12114098	519957.81	2217416.00
106	12114099	519944.74	2217405.09
107	12114100	519907.69	2217395.85
108	12114101	519880.13	2217387.03
109	12114102	519848.96	2217360.26
110	12114103	519821.29	2217334.94
111	12114104	519792.49	2217290.15
112	12114105	519787.32	2217264.19
113	12114106	519793.12	2217235.66
114	12114107	519776.48	2217214.78
115	12114108	519740.96	2217212.02
116	12114109	519708.03	2217220.24

117	12114110	519654.15	2217235.10
118	12114111	519588.67	2217236.54
119	12114112	519554.98	2217207.78
120	12114113	519529.19	2217165.46
121	12114114	519508.01	2217137.61
122	12114115	519512.13	2217082.10
123	12114116	519526.83	2217038.01
124	12114117	519526.06	2216998.52
125	12114118	519502.49	2216987.17
126	12114119	519441.05	2216994.09
127	12114120	519440.82	2216959.60
128	12114121	519455.12	2216932.00
129	12114122	519488.91	2216901.80
130	12114123	519507.25	2216877.66
131	12114124	519501.02	2216845.22
132	12114125	519501.79	2216809.72
133	12114126	519508.03	2216771.68
134	12114127	519507.79	2216737.69
135	12114128	519483.69	2216721.86
136	1211412801	519475.28	2216716.13
137	12114129	519450.78	2216713.38
138	1211412901	519437.88	2216718.75
139	12114130	519432.03	2216738.00
140	12114131	519414.44	2216755.00
141	12114132	519390.44	2216761.63
142	1211413201	519359.72	2216766.13
143	12114133	519344.94	2216775.75
144	12114134	519342.72	2216789.13
145	1211413401	519347.31	2216802.13
146	1211413402	519358.84	2216811.13
147	12114135	519372.13	2216818.38
148	12114136	519367.31	2216833.50
149	12114137	519328.78	2216865.75
150	12114138	519299.44	2216878.88
151	12114139	519265.56	2216877.38
152	12114140	519203.94	2216848.38
153	12114141	519190.38	2216825.88
154	1211414101	519186.34	2216798.50
155	12114142	519181.03	2216782.25
156	12114143	519170.09	2216780.00
157	12114144	519138.16	2216794.75
158	12114146	519106.50	2216823.88
159	12114147	519084.03	2216856.88

160	12114148	519070.78	2216892.63
161	12114149	519071.28	2216990.13
162	12114150	519074.94	2217049.63
163	12114151	519079.53	2217062.50

»;

- строки 164 – 169 исключить;

- после строки 201 дополнить строкой 201.1 следующего содержания:

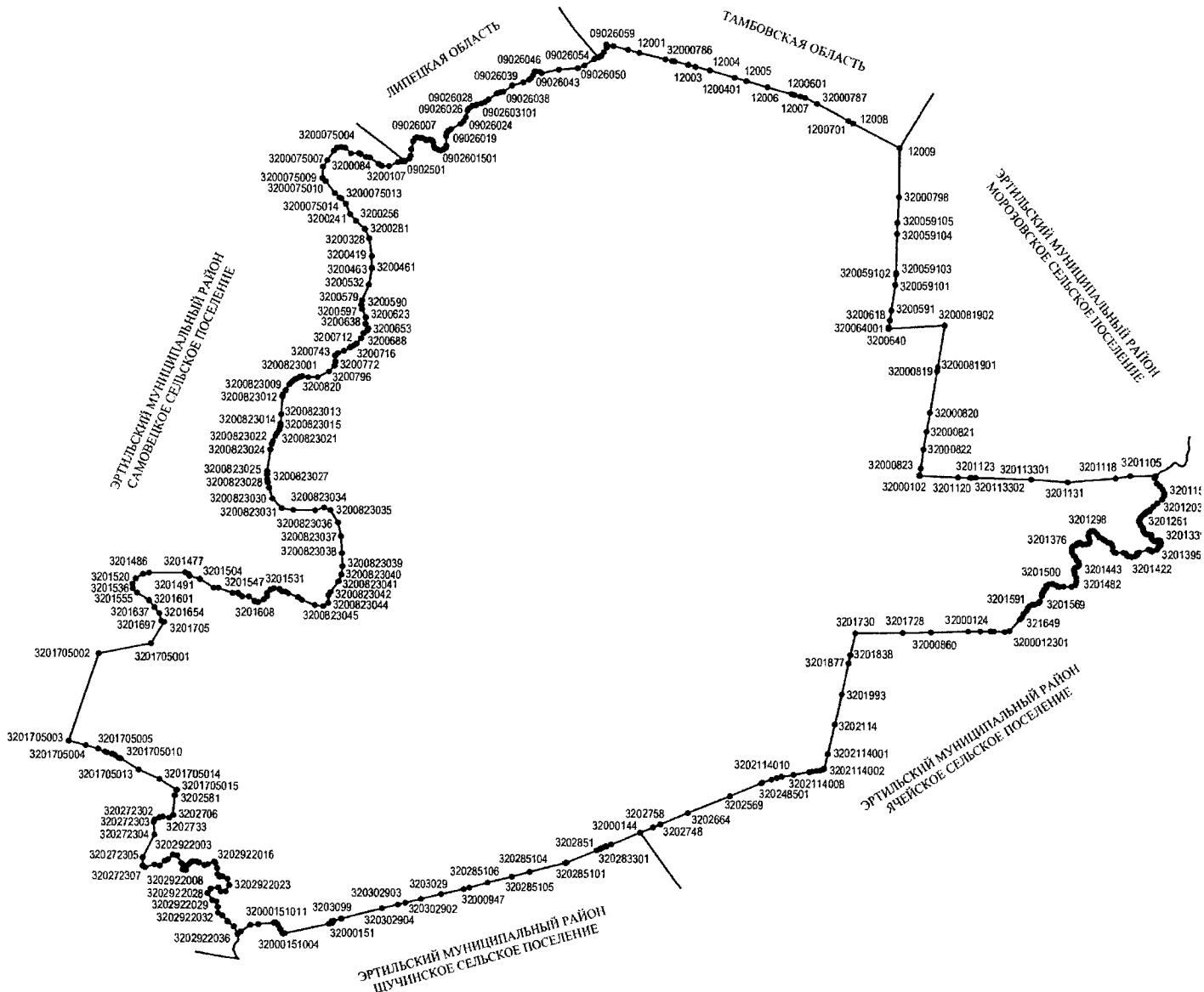
«

201.1	1212101	519611.71	2219024.26
-------	---------	-----------	------------

»;

д) карту-схему границ Битюг-Матреновского сельского поселения Эртильского муниципального района Воронежской области изложить в следующей редакции:

«Карта-схема границ Битюг-Матреновского сельского поселения
Эртильского муниципального района Воронежской области



»;
е) в перечне координат характерных точек границ Битюг-Матреновского сельского поселения Эртильского муниципального района Воронежской области:

- после строки 58.1 дополнить строкой 58.2 следующего содержания:

«

58.2	09026055	545229.65	2185791.56
------	----------	-----------	------------

»;

- строки 69 – 75 изложить в следующей редакции:

«

69	1200201	545126.88	2186994.05
70	12003	545102.10	2187095.60
71	12004	545054.03	2187291.88

72	1200401	544957.47	2187631.61
73	12005	544911.27	2187794.16
74	12006	544826.39	2188089.56
75	1200601	544738.56	2188408.68

»;

- после строки 75 дополнить строками 75.1 – 75.5 следующего содержания:

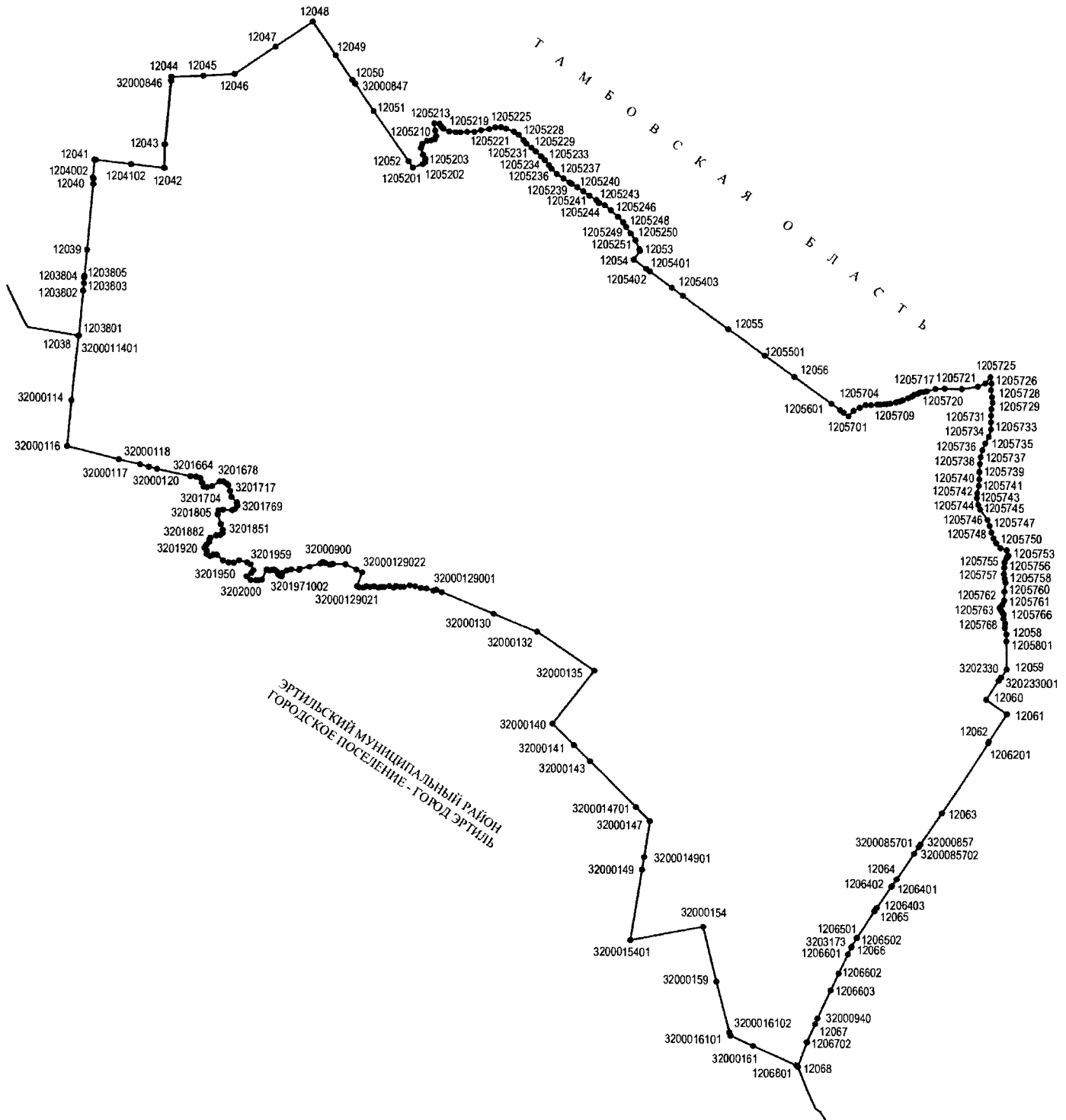
«

75.1	1200602	544726.18	2188453.64
75.2	1200603	544703.22	2188537.06
75.3	12007	544686.09	2188599.30
75.4	32000787	544602.73	2188757.59
75.5	1200701	544373.61	2189192.65

»;

ж) карту-схему границ Большедобринского сельского поселения Эртительского муниципального района Воронежской области изложить в следующей редакции:

**«Карта-схема границ Большедобринского сельского поселения
Эртильского муниципального района Воронежской области**



з) в перечне координат характерных точек границ Большедобринского сельского поселения Эртильского муниципального района Воронежской области:

- строки 1 – 6 изложить в следующей редакции:

«

1	12038	538905.21	2203902.58
2	1203801	538904.33	2203908.15
3	1203802	539357.85	2203949.56
4	1203803	539430.88	2203955.50
5	1203804	539487.83	2203958.82
6	1203805	539505.30	2203962.31

»;

- после строки 6 дополнить строками 6.1 – 6.9 следующего содержания:

«

6.1	12039	539768.13	2203987.42
6.2	12040	540427.91	2204047.39
6.3	1204001	540481.01	2204051.67
6.4	1204002	540493.27	2204045.28
6.5	12041	540673.83	2204058.76
6.6	1204101	540672.04	2204074.82
6.7	1204102	540632.33	2204434.13
6.8	12042	540595.45	2204765.95
6.9	12043	540835.67	2204772.93

»;

- после строки 57 дополнить строкой 57.1 следующего содержания:

«

57.1	120523901	540469.41	2208849.23
------	-----------	-----------	------------

»;

- строки 74 – 78 изложить в следующей редакции:

«

74	1205402	539599.85	2209633.58
75	1205403	539436.22	2209859.60
76	1205404	539355.45	2209971.16
77	12055	539025.26	2210427.23
78	1205501	538764.53	2210795.64

»;

- после строки 78 дополнить строками 78.1 – 78.3 следующего содержания:

«

78.1	12056	538555.93	2211090.39
78.2	1205601	538290.26	2211466.71
78.3	1205602	538226.75	2211556.68

»;

- после строки 152 дополнить строкой 152.1 следующего содержания:

«

152.1	1205801	535914.66	2213246.76
-------	---------	-----------	------------

»;

- после строки 158 дополнить строкой 158.1 следующего содержания:

«

158.1	1206201	534884.30	2213066.96
-------	---------	-----------	------------

»;

- строки 163 – 169 изложить в следующей редакции:

«

163	12064	533499.38	2212151.92
164	1206401	533432.96	2212106.30
165	1206402	533425.41	2212101.11
166	1206403	533206.81	2211952.86
167	12065	533174.64	2211931.80
168	1206501	532902.28	2211755.18
169	1206502	532898.81	2211753.07

»;

- после строки 169 дополнить строками 169.1 – 169.11 следующего содержания:

«

169.1	3203173	532814.03	2211701.58
169.2	12066	532803.79	2211696.67
169.3	1206601	532732.68	2211662.56
169.4	1206602	532537.61	2211569.00
169.5	1206603	532365.43	2211486.85
169.6	32000940	532080.33	2211355.30
169.7	12067	532024.28	2211332.55
169.8	1206701	531841.52	2211249.91
169.9	1206702	531837.77	2211251.45
169.10	12068	531585.93	2211160.37
169.11	1206801	531602.27	2211141.38

»;

- после строки 289 дополнить строкой 289.1 следующего содержания:

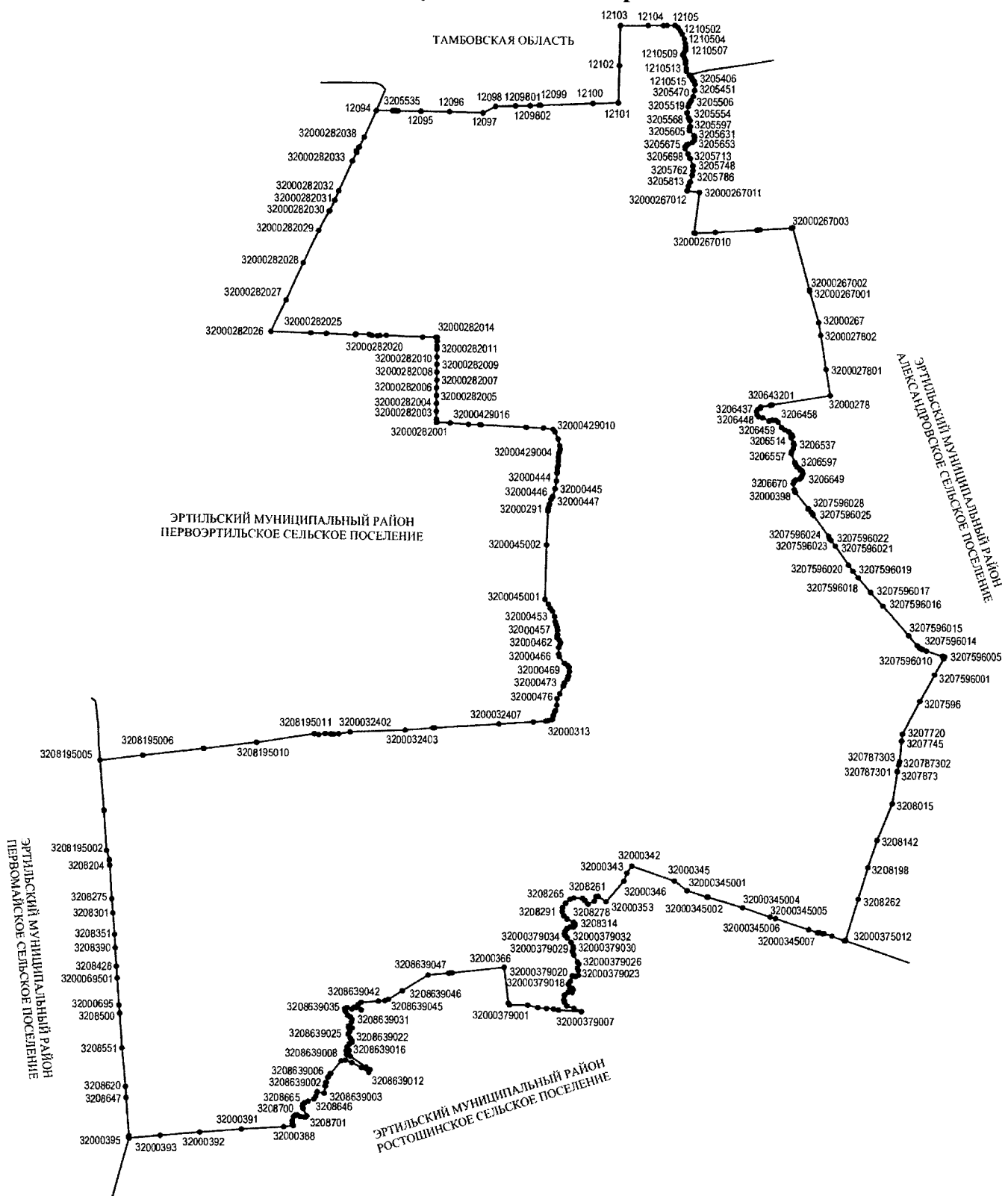
«

289.1	3200011401	538901.99	2203902.23
-------	------------	-----------	------------

»;

и) карту-схему границ Буравцовского сельского поселения Эртильского муниципального района Воронежской области изложить в следующей редакции:

«Карта-схема границ Буравцовского сельского поселения Эртильского муниципального района



к) в перечне координат характерных точек границ Буравцовского сельского поселения Эртильского муниципального района Воронежской области:

- строки 1 – 8 изложить в следующей редакции:

«

1	12094	521639.83	2208576.48
2	1209401	521637.38	2208785.26
3	1209402	521637.39	2208810.34
4	3205535	521637.26	2208822.50
5	1209403	521637.14	2208834.51
6	1209404	521636.90	2208857.54
7	12095	521633.84	2209152.55
8	12096	521630.42	2209523.79

»;

- после строки 8 дополнить строками 8.1 – 8.5 следующего содержания:

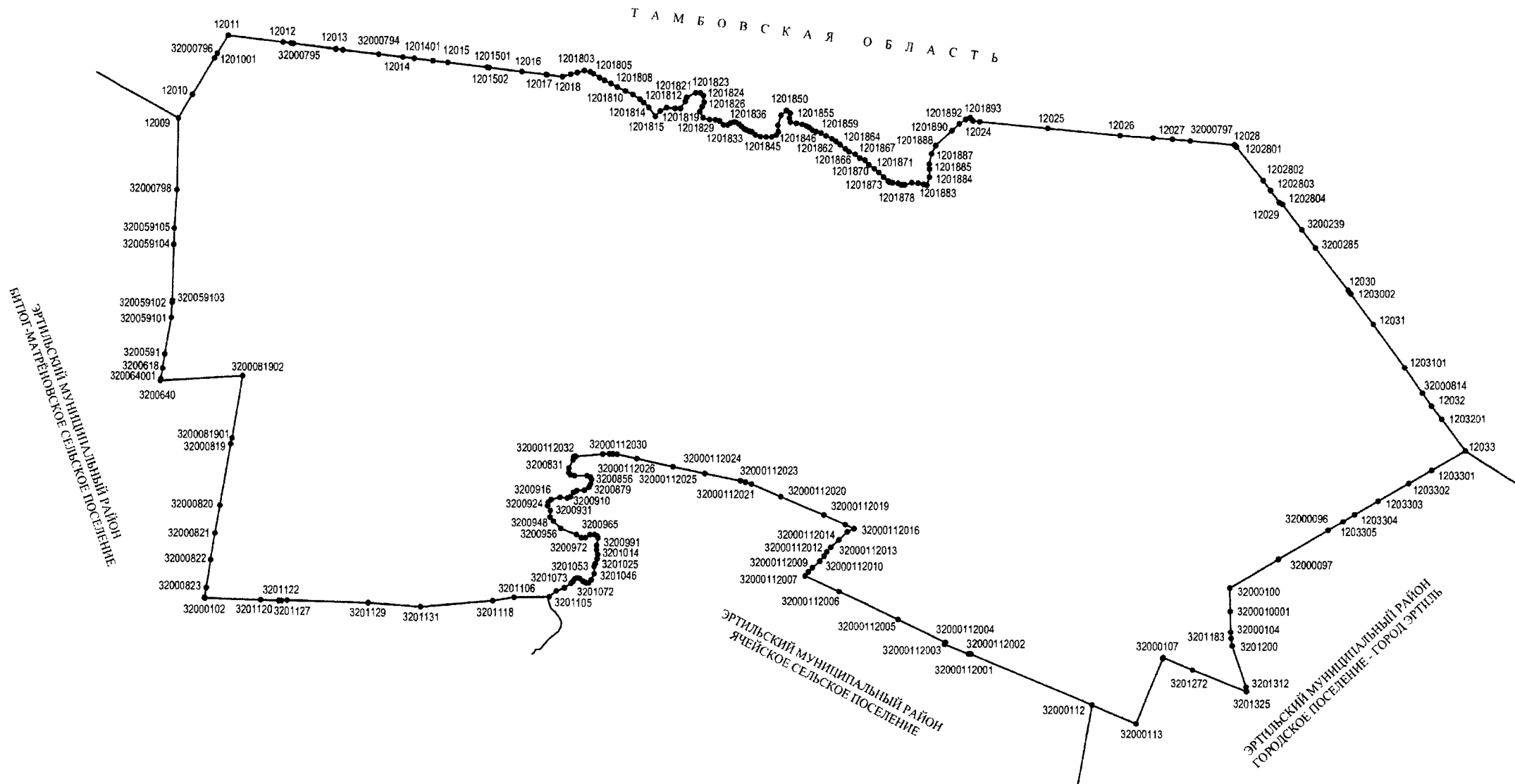
«

8.1	12097	521617.78	2209964.18
8.2	12098	521700.47	2210126.66
8.3	1209801	521708.23	2210387.65
8.4	1209802	521713.75	2210573.33
8.5	1209803	521717.09	2210685.75

»;

л) карту-схему границ Морозовского сельского поселения Эртильского муниципального района Воронежской области изложить в следующей редакции:

«Карта-схема границ Морозовского сельского поселения Эртильского муниципального района Воронежской области»



м) в перечне координат характерных точек границ Морозовского сельского поселения Эртильского муниципального района Воронежской области:

- строки 3 – 15 изложить в следующей редакции:

«

3	1201001	544561.01	2190230.58
4	32000796	544602.73	2190256.18
5	12011	544767.37	2190357.22
6	12012	544707.66	2190877.75
7	1201201	544698.79	2190953.64
8	32000795	544695.97	2190977.79
9	12013	544648.89	2191380.47
10	1201301	544641.39	2191446.20
11	32000794	544602.73	2191785.25
12	12014	544576.61	2192014.28
13	1201401	544564.32	2192122.12
14	1201402	544543.97	2192300.63
15	12015	544527.94	2192441.23

»;

- после строки 15 дополнить строками 15.1 – 15.5 следующего содержания:

«

15.1	1201501	544484.47	2192814.54
15.2	1201502	544482.39	2192832.42
15.3	12016	544446.47	2193140.86
15.4	12017	544419.94	2193371.21
15.5	1201701	544419.18	2193377.79

»;

- строки 105 – 123 изложить в следующей редакции:

«

105	1201888	543780.73	2197054.68
106	1201890	543920.19	2197205.07
107	1201891	543985.75	2197273.46
108	1201892	544025.94	2197332.99
109	1201893	544043.35	2197375.73
110	120189301	544029.05	2197387.58
111	12024	544013.22	2197400.68
112	1202401	544007.58	2197462.38
113	12025	543949.17	2198101.71
114	12026	543883.36	2198780.96
115	1202601	543862.37	2199092.35
116	12027	543850.17	2199273.27
117	32000797	543835.32	2199439.24

118	1202701	543799.26	2199853.99
119	12028	543798.53	2199857.92
120	1202801	543782.49	2199874.59
121	1202802	543471.95	2200125.81
122	1202803	543379.54	2200196.92
123	1202804	543271.74	2200278.15

»;

- после строки 123 дополнить строками 123.1 – 123.11 следующего содержания:

«

123.1	12029	543255.13	2200309.96
123.2	3200239	543016.94	2200492.39
123.3	3200285	542848.02	2200621.77
123.4	12030	542446.90	2200928.99
123.5	1203001	542426.20	2200944.45
123.6	1203002	542412.36	2200954.79
123.7	12031	542119.74	2201170.56
123.8	1203101	541703.09	2201469.28
123.9	32000814	541469.86	2201636.99
123.10	12032	541349.80	2201723.82
123.11	1203201	541228.50	2201818.81

»;

- строку 138 изложить в следующей редакции:

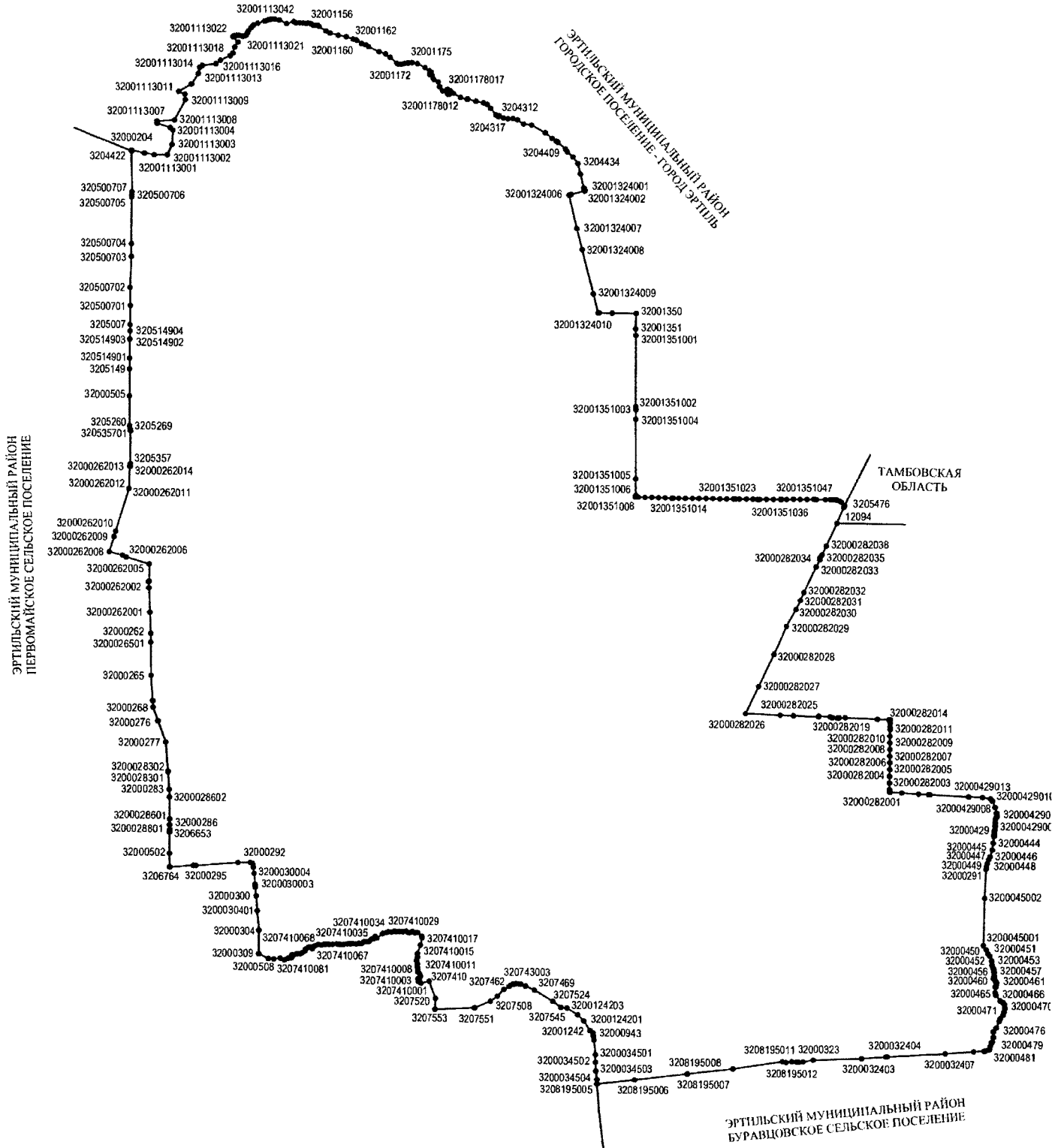
«

138	320131201	538672.97	2200022.97
-----	-----------	-----------	------------

»;

н) карту-схему границ Первоэртильского сельского поселения Эр-тильского муниципального района Воронежской области изложить в следующей редакции:

**«Карта-схема границ Первоэртильского сельского поселения
Эртильского муниципального района
Воронежской области»**



о) в перечне координат характерных точек границ Первоэртильского сельского поселения Эртильского муниципального района Воронежской области:

- после строки 198 дополнить строками 198.1 – 198.2 следующего содержания:

«

198.1	1209302	521894.67	2208687.42
198.2	1209303	521879.41	2208680.47

».

Статья 2

Внести в Закон Воронежской области от 2 декабря 2004 года № 88-ОЗ «Об установлении границ, наделении соответствующим статусом, определении административных центров муниципальных образований Грибановского, Каширского, Острогожского, Семилукского, Таловского, Хохольского районов и города Нововоронеж» (Коммуна, 2004, 4 декабря; 2005, 13 января; 2005, 25 января; 2005, 17 февраля; информационная система «Портал Воронежской области в сети Интернет» (www.govvrn.ru), 2019, 11 октября) следующие изменения:

1) в разделе «Текстовое описание границ Грибановского муниципального района Воронежской области» приложения 1.1:

а) подраздел II изложить в следующей редакции:

«II. Линия прохождения границы Грибановского муниципального района по смежеству с Тамбовской областью

От точки стыка 16000 границ Грибановского, Терновского муниципальных районов и Тамбовской области линия границы идет в северо-восточном направлении по сельскохозяйственным угодьям, затем по южной стороне лесной полосы, пересекает грунтовую дорогу, далее по южной стороне лесной полосы, затем по оврагу Свиридов до точки 1600401.

От точки 1600401 линия границы идет в общем юго-восточном направлении по оврагу Свиридов до точки 1600415.

От точки 1600415 линия границы идет в северо-восточном направлении по оврагу Свиридов, затем по восточной стороне лесной полосы, далее по балке до точки 16009.

От точки 16009 линия границы идет в юго-восточном направлении по балке, затем по южной стороне лесной полосы, пересекает балку, далее по сельскохозяйственным угодьям, по краю лесной полосы до точки стыка 09038159 границ Алексеевского, Малоалабухского сельских поселений Грибановского муниципального района и Тамбовской области.

От точки стыка 09038159 линия границы идет в юго-восточном направлении по северной стороне лесной полосы до точки 16015.

От точки 16015 линия границы идет в юго-восточном направлении по западной стороне лесной полосы, далее по сельскохозяйственным

угодьям вдоль западной стороны лесной полосы, затем по оврагу Жданкин до точки 16019.

От точки 16019 линия границы идет в общем восточном направлении по оврагу Жданкин до точки 1601945.

От точки 1601945 линия границы идет в общем северо-западном направлении по балке вдоль реки Малая Алабушка до точки стыка 1601993 границ Малоалабухского, Посевкинского сельских поселений Грибановского муниципального района и Тамбовской области.

От точки стыка 1601993 линия границы идет в общем северо-западном направлении по балке вдоль реки Малая Алабушка до точки 16019164.

От точки 16019164 линия границы идет в северо-восточном направлении по балке, по сельскохозяйственным угодьям вдоль южной стороны автомобильной дороги Спирин – Павлодар – 1-я Александровка, затем по северной стороне лесной полосы, пересекает грунтовую дорогу, далее по краю лесной полосы до точки 16019165.

От точки 16019165 линия границы идет в северо-западном направлении по восточной стороне лесной полосы, далее по сельскохозяйственным угодьям до точки 16019166.

От точки 16019166 линия границы идет в общем северо-восточном направлении по склону правого берега реки Кривуша, далее по балке вдоль реки Кривуша до точки 16019186.

От точки 16019186 линия границы идет в юго-восточном направлении по балке, далее по сельскохозяйственным угодьям вдоль южной стороны лесной полосы, по южной стороне лесной полосы, пересекает овраг Березовый, затем по северной стороне лесной полосы, по лесной полосе, по южной стороне лесной полосы, по сельскохозяйственным угодьям, далее по балке вдоль реки Большая Алабушка до точки 16019194.

От точки 16019194 линия границы идет в общем северном направлении по балке вдоль реки Большая Алабушка до точки 16069.

От точки 16069 линия границы идет в восточном направлении по склону левого берега реки Большая Алабушка, далее по сельскохозяйственным угодьям до точки 16070.

От точки 16070 линия границы идет в юго-восточном направлении по сельскохозяйственным угодьям, затем по южной стороне лесной полосы, по полевой дороге, далее по западной стороне автомобильной дороги «Тамбов – Пенза» – Рассказово – Уварово – Мучкапский – Вольная Вершина – граница Воронежской области до точки 16073.

От точки 16073 линия границы в северо-восточном направлении пересекает автомобильную дорогу «Тамбов – Пенза» – Рассказово – Уварово – Мучкапский – Вольная Вершина – граница Воронежской области, затем по полевой дороге до точки 16075.

От точки 16075 линия границы идет в юго-восточном направлении по сельскохозяйственным угодьям до точки 16078.

От точки 16078 линия границы идет в юго-западном направлении по сельскохозяйственным угодьям до точки 16079.

От точки 16079 линия границы идет в юго-восточном направлении по сельскохозяйственным угодьям вдоль полевой дороги до точки 16080.

От точки 16080 линия границы идет в северо-восточном направлении по сельскохозяйственным угодьям до точки 16081.

От точки 16081 линия границы идет в юго-восточном направлении по западной стороне лесной полосы, далее по балке до точки 16083.

От точки 16083 линия границы идет в северо-восточном направлении по балке до точки 16084.

От точки 16084 линия границы идет в юго-восточном направлении по балке до точки 1608405.

От точки 1608405 линия границы идет в общем юго-западном направлении по балке до точки 16088.

От точки 16088 линия границы идет в общем юго-восточном направлении по пойме реки Ворона до точки 16090.

От точки 16090 линия границы идет в юго-западном направлении по пойме реки Ворона до точки 16092.

От точки 16092 линия границы идет в северо-восточном направлении по пойме реки Ворона вдоль северной границы лесного квартала 4 Алабукского участкового лесничества Теллермановского лесничества (земли лесного фонда) до точки 16097.

От точки 16097 линия границы идет в юго-восточном направлении по пойме реки Ворона вдоль северной границы лесного квартала 4 Алабукского участкового лесничества Теллермановского лесничества (земли лесного фонда) до точки 16098.

От точки 16098 линия границы идет в северо-восточном направлении по пойме реки Ворона вдоль северной границы лесного квартала 4 Алабукского участкового лесничества Теллермановского лесничества (земли лесного фонда) до точки 16099.

От точки 16099 линия границы идет в юго-восточном направлении по пойме реки Ворона между Алабукским участковым лесничеством Теллермановского лесничества и Мучкапским участковым лесничеством Уваровского лесничества до точки 16100.

От точки 16100 линия границы идет в северо-восточном направлении по пойме реки Ворона между Алабукским участковым лесничеством Теллермановского лесничества и Мучкапским участковым лесничеством Уваровского лесничества, далее по реке Ворона до точки 1610101.

От точки 1610101 линия границы идет в общем юго-восточном направлении по реке Ворона до точки 1610122.

От точки 1610122 линия границы идет в общем юго-западном направлении по реке Ворона до точки 1610165.

От точки 1610165 линия границы идет в общем юго-восточном направлении по реке Ворона до точки стыка 09038238 границ Посевкинско-

го, Большеалабухского сельских поселений Грибановского муниципального района и Тамбовской области.

От точки стыка 09038238 линия границы идет в юго-восточном направлении по реке Ворона до точки 16101100.

От точки 16101100 линия границы идет в общем южном направлении по реке Ворона до точки 16101169.

От точки 16101169 линия границы идет в общем северо-восточном направлении по старице реки Ворона между Алабухским участковым лесничеством Теллермановского лесничества (урочище Большая Алабухская Дача) и Мучкапским участковым лесничеством Уваровского лесничества до точки 16101181.

От точки 16101181 линия границы идет в общем восточном направлении по старице реки Ворона между Алабухским участковым лесничеством Теллермановского лесничества (урочище Большая Алабухская Дача) и Мучкапским участковым лесничеством Уваровского лесничества, далее по старице реки Ворона вдоль южной границы лесного квартала 97 Мучкапского участкового лесничества Уваровского лесничества до точки 16101187.

От точки 16101187 линия границы идет в юго-восточном направлении по пойме реки Ворона вдоль южной границы лесного квартала 97 Мучкапского участкового лесничества Уваровского лесничества, далее по южной границе лесных кварталов 97, 98 Мучкапского участкового лесничества Уваровского лесничества до точки 1615201.

От точки 1615201 линия границы идет в общем северо-восточном направлении по южной и восточной границам лесного квартала 98 Мучкапского участкового лесничества Уваровского лесничества, далее между Алабухским участковым лесничеством Теллермановского лесничества и Мучкапским участковым лесничеством Уваровского лесничества до точки 16163.

От точки 16163 линия границы идет в юго-западном направлении между Алабухским участковым лесничеством Теллермановского лесничества и Мучкапским участковым лесничеством Уваровского лесничества до точки 16164.

От точки 16164 линия границы идет в общем северо-восточном направлении между Алабухским участковым лесничеством Теллермановского лесничества и Мучкапским участковым лесничеством Уваровского лесничества до точки 16169.

От точки 16169 линия границы идет в юго-восточном направлении по восточной стороне лесного массива, по сельскохозяйственным угодьям, затем по западной стороне лесной полосы, далее по лесной полосе, по сельскохозяйственным угодьям, по восточной стороне лесной полосы, далее по сельскохозяйственным угодьям до точки 16176.

От точки 16176 линия границы идет в северо-восточном направлении по сельскохозяйственным угодьям, по пойме реки Баклуша до точки стыка

17000 границ Грибановского муниципального района, Борисоглебского городского округа и Тамбовской области.

Протяженность границы Грибановского муниципального района по смежеству с Тамбовской областью составляет 79218,1 м.»;

б) в абзаце пятьдесят первом подраздела III цифры «85246,4» заменить цифрами «85234,5»;

в) в абзаце четырнадцатом подраздела VI цифры «378619,7» заменить цифрами «380252,4»;

2) в приложении 1.2:

а) карту-схему границ Грибановского муниципального района Воронежской области изложить в следующей редакции:

б) перечень координат характерных точек границ Грибановского муниципального района Воронежской области изложить в следующей редакции:

«Перечень координат характерных точек границ Грибановского муниципального района Воронежской области»

№ п/п	Номер характерной точки границ	Координаты	
		X	Y
1	74017	506976.84	2230442.45
2	09058309	506922.96	2230532.00
3	0905830901	506554.87	2231143.74
4	74018	506381.39	2231432.04
5	74019	506569.67	2232355.60
6	74020	506722.09	2233134.53
7	09058310	506865.08	2233834.98
8	74021	506935.40	2234179.43
9	09058311	506867.38	2234635.51
10	74022	506759.64	2235358.00
11	09058312	506750.48	2235437.82
12	74023	506725.89	2235651.98
13	74024	506653.13	2236084.56
14	74024001	506639.20	2236106.42
15	74024002	506634.00	2236150.95
16	74024003	506671.71	2236181.20
17	74024004	506670.87	2236205.21
18	74024005	506649.43	2236214.35
19	74024006	506609.89	2236209.12
20	74024007	506595.55	2236232.21
21	74024008	506559.71	2236256.45
22	74024009	506548.35	2236277.53
23	74024010	506567.25	2236337.41
24	74024011	506559.84	2236351.46
25	74024012	506530.40	2236360.65
26	74024013	506472.43	2236364.04
27	74024014	506432.61	2236392.31
28	74024015	506428.34	2236425.84
29	74024016	506459.61	2236466.13
30	74024017	506484.77	2236490.46
31	74024018	506477.99	2236523.01
32	74024019	506392.63	2236618.08
33	74024020	506389.95	2236668.60
34	74024021	506365.43	2236738.27
35	74024022	506320.52	2236827.07

36	74024023	506331.49	2236896.50
37	74024024	506267.56	2236981.93
38	74024025	506260.72	2237006.47
39	74024026	506251.86	2237027.63
40	74024027	506160.97	2237115.22
41	74024028	506141.39	2237132.13
42	74024029	506153.22	2237170.19
43	74024030	506144.63	2237190.15
44	74024031	506154.05	2237207.69
45	74024032	506131.93	2237235.59
46	74024033	506106.92	2237237.98
47	74024034	506102.33	2237255.96
48	74024035	506081.31	2237261.86
49	74024036	506051.90	2237239.23
50	74024037	506039.55	2237258.38
51	74024038	506039.02	2237279.06
52	74024040	506052.79	2237281.64
53	74024041	506081.22	2237297.27
54	74024042	506062.68	2237306.68
55	74024043	506052.58	2237327.14
56	74024044	506011.44	2237321.98
57	74024045	505988.01	2237281.00
58	74024046	505876.03	2237283.03
59	74024047	505839.38	2237276.85
60	74024048	505776.10	2237176.76
61	74024049	505747.01	2237150.91
62	74024050	505626.35	2237056.61
63	74024051	505576.27	2237053.74
64	74024052	505484.93	2237128.32
65	74024053	505424.34	2237147.21
66	74024054	505301.74	2237143.97
67	74024055	505225.68	2237142.18
68	74024056	505180.79	2237169.70
69	74024057	505184.38	2237218.14
70	74024058	505222.47	2237243.78
71	74024059	505236.27	2237300.98
72	74024060	505222.18	2237319.31
73	74024061	505195.44	2237330.91
74	74024062	505175.43	2237352.87
75	74024063	505119.83	2237327.12
76	74024064	505084.04	2237358.94
77	74024065	505046.59	2237383.79
78	74024066	504970.09	2237362.51

79	74024067	504939.44	2237334.20
80	74024068	504926.02	2237293.49
81	74024069	504890.67	2237278.29
82	74024070	504855.02	2237272.09
83	74024071	504825.87	2237243.74
84	74024072	504780.65	2237234.26
85	74024073	504754.59	2237254.35
86	74024074	504764.57	2237275.13
87	74024075	504739.39	2237289.71
88	74024076	504743.72	2237326.62
89	74024077	504711.81	2237352.85
90	74024078	504681.00	2237384.05
91	74024079	504588.93	2237404.13
92	74024080	504568.56	2237432.10
93	74024081	504574.01	2237495.99
94	74024082	504555.94	2237515.41
95	74024083	504514.81	2237532.34
96	74024084	504488.59	2237522.93
97	74024085	504452.19	2237483.24
98	74024086	504403.14	2237393.33
99	74024087	504399.63	2237348.40
100	74024088	504367.08	2237280.11
101	74024089	504364.14	2237238.67
102	74024090	504340.47	2237165.19
103	74024091	504314.26	2237133.77
104	7402409201	504257.77	2237113.04
105	74024092	504200.86	2237073.32
106	74024093	504200.49	2237073.24
107	74024094	504145.58	2237061.56
108	74024095	504103.46	2237034.51
109	74024096	504012.64	2236999.05
110	74024097	503979.56	2236921.61
111	74024098	503907.67	2236879.39
112	74024099	503757.66	2236881.70
113	74024100	503574.83	2236921.07
114	09038945	503509.09	2236937.73
115	74024101	503432.41	2236957.15
116	74024102	503403.19	2236935.08
117	74024103	503369.82	2236861.62
118	74024104	503309.64	2236778.99
119	74024105	503259.64	2236764.09
120	74024106	503117.48	2236792.66
121	74024107	503047.75	2236786.39

122	74024108	503029.72	2236707.92
123	74024109	502999.64	2236658.86
124	74024110	502916.85	2236604.49
125	74024111	502839.85	2236636.97
126	74024112	502807.99	2236625.99
127	74024113	502802.30	2236542.12
128	74024114	502726.69	2236477.51
129	74024115	502667.49	2236425.38
130	74024116	502680.02	2236316.93
131	74024117	502710.92	2236250.90
132	74024118	502658.12	2236195.56
133	7402411801	502641.18	2236192.03
134	7402411802	502628.49	2236189.39
135	74024119	502579.05	2236179.09
136	74024120	502495.51	2236132.24
137	74024121	502375.92	2236147.08
138	74024122	502344.69	2236249.63
139	74024123	502310.10	2236325.28
140	74024124	502306.54	2236432.95
141	74024125	502308.80	2236503.41
142	74024126	502252.45	2236571.25
143	74024127	502165.68	2236580.04
144	74024128	502071.48	2236575.05
145	74024129	502015.72	2236645.87
146	74024130	501982.08	2236704.48
147	74024131	501952.20	2236724.45
148	74024132	501892.64	2236770.38
149	74024133	501828.29	2236744.93
150	74024134	501757.93	2236672.14
151	7402413401	501754.65	2236670.97
152	7402413402	501660.81	2236637.43
153	74024135	501655.20	2236635.42
154	74024136	501611.17	2236697.86
155	74024137	501551.67	2236729.78
156	74024138	501523.96	2236723.67
157	74024139	501493.23	2236717.15
158	74024140	501423.18	2236654.36
159	74024141	501365.33	2236650.67
160	74024142	501322.99	2236620.47
161	74024143	501274.51	2236552.50
162	74024144	501272.11	2236508.56
163	74024145	501331.02	2236400.92
164	74024146	501281.48	2236378.04

165	74024147	501269.46	2236343.02
166	74024148	501314.11	2236287.54
167	74024149	501343.06	2236262.77
168	74024150	501376.07	2236262.34
169	74024151	501395.90	2236281.01
170	74024152	501420.80	2236254.91
171	74024153	501447.78	2236246.96
172	74024154	501462.54	2236255.51
173	74024155	501440.02	2236287.71
174	74024156	501473.52	2236320.21
175	74024157	501516.72	2236325.89
176	74024158	501543.58	2236304.56
177	74024159	501544.26	2236245.01
178	74024160	501492.22	2236211.59
179	74024161	501500.55	2236173.31
180	74024162	501524.75	2236163.07
181	74024163	501509.91	2236086.49
182	74024164	501441.70	2235998.53
183	74024165	501429.78	2235886.84
184	74024166	501479.04	2235828.81
185	74024167	501518.68	2235816.60
186	74024168	501585.67	2235749.52
187	74024169	501613.34	2235672.64
188	74024170	501590.76	2235621.31
189	74024171	501498.96	2235531.06
190	74024172	501517.03	2235467.48
191	7402417201	501507.34	2235437.82
192	74024173	501502.14	2235421.92
193	74024174	501425.55	2235403.74
194	74024175	501351.53	2235356.80
195	74024176	501275.83	2235321.25
196	74024177	501131.82	2235353.96
197	74024178	500975.45	2235268.51
198	7402417801	500949.08	2235267.18
199	74024179	500866.71	2235263.05
200	74024180	500786.69	2235355.71
201	7402418001	500809.89	2235437.82
202	74024181	500816.10	2235459.81
203	74024182	500800.50	2235533.85
204	74024183	500758.02	2235565.75
205	74024184	500687.06	2235568.07
206	74024185	500650.54	2235506.73
207	7402418501	500561.38	2235437.82

208	74024186	500529.43	2235413.13
209	7402418601	500528.87	2235413.32
210	7402418602	500523.39	2235415.21
211	74024187	500458.68	2235437.44
212	7402418701	500457.58	2235437.82
213	74024188	500352.83	2235474.41
214	74024189	500243.89	2235477.98
215	74024190	500178.94	2235480.59
216	74024191	500085.38	2235495.64
217	74024192	499971.31	2235449.34
218	7402419201	499961.39	2235437.82
219	74024193	499820.52	2235274.16
220	74024194	499772.89	2235163.65
221	74024195	499738.47	2235074.73
222	74024196	499637.01	2235062.03
223	74024197	499570.60	2235127.23
224	7402419701	499569.96	2235127.63
225	74024198	499499.50	2235171.57
226	74024199	499450.66	2235131.14
227	74024200	499448.30	2235074.19
228	74024201	499401.40	2235001.18
229	74024202	499330.29	2234952.97
230	74024203	499262.66	2234842.61
231	74024204	499206.43	2234775.41
232	74024205	499145.52	2234778.90
233	74024206	499094.84	2234851.09
234	74024207	499045.44	2234962.26
235	7402420701	499013.91	2235048.25
236	74024208	499009.61	2235059.98
237	74024209	498990.87	2235175.65
238	74024210	498926.12	2235245.80
239	74024211	498778.12	2235294.15
240	74024212	498745.62	2235340.73
241	74024213	498721.78	2235346.01
242	09039506	498715.02	2235358.78
243	74025	498684.08	2235417.28
244	7402501	498671.03	2235437.82
245	74026	498304.92	2236013.94
246	7402601	498181.51	2236239.51
247	74027	498014.52	2236544.74
248	74028	497829.87	2236693.34
249	74029	497584.35	2237038.58
250	74030	497367.95	2237331.94

251	74031	497088.11	2237720.86
252	09059403	497051.86	2238142.00
253	74032	496986.49	2238901.51
254	74033	496896.18	2239983.82
255	09039752	496839.64	2240327.31
256	09059408	496831.02	2240379.69
257	74034	496815.94	2240471.27
258	74035	496610.24	2240932.61
259	74036	496590.27	2241028.06
260	74036001	496564.12	2241175.31
261	74036002	496521.20	2241238.20
262	74036003	496504.67	2241288.86
263	74036004	496502.49	2241323.88
264	74036005	496486.29	2241429.98
265	74036006	496451.07	2241484.16
266	74036007	496392.22	2241512.96
267	74036008	496393.37	2241542.46
268	74036009	496382.01	2241570.02
269	74036010	496345.01	2241570.21
270	74036011	496327.13	2241593.80
271	74036012	496323.99	2241662.81
272	74036013	496310.64	2241692.38
273	74036014	496242.88	2241738.73
274	74036015	496220.62	2241785.85
275	74036016	496226.34	2241829.82
276	74036017	496240.92	2241941.75
277	74036018	496201.34	2242023.95
278	74036019	496240.11	2242076.75
279	74036020	496236.24	2242100.77
280	74036021	496267.93	2242139.11
281	74036022	496296.71	2242289.96
282	74036023	496317.49	2242345.36
283	7403602301	496329.12	2242358.47
284	7403602302	496272.19	2242403.88
285	7403602303	496297.84	2242426.52
286	7403602304	496312.90	2242476.12
287	7403602305	496252.29	2242533.87
288	7403602306	496225.71	2242544.02
289	7403602307	496203.97	2242559.71
290	7403602308	496195.40	2242575.49
291	7403602309	496193.32	2242581.93
292	7403602310	496248.89	2242620.47
293	7403602311	496280.67	2242647.87

294	7403602312	496290.00	2242660.21
295	74038	496265.46	2242810.52
296	74039	496140.48	2243598.15
297	74040	496009.83	2244280.50
298	74041	495900.21	2244839.26
299	74042	495809.63	2245313.90
300	09039841	495739.25	2245845.61
301	74043	495714.91	2246029.49
302	74044	495657.09	2246473.46
303	09039854	495659.69	2246544.69
304	74045	495667.19	2246750.49
305	7404501	495668.50	2246793.40
306	7404502	495669.23	2246817.73
307	74046	495670.11	2246846.45
308	74046001	495681.09	2247040.01
309	74046002	495712.89	2247649.19
310	74046003	495767.26	2248531.98
311	74046004	495803.47	2249158.18
312	7404600401	495826.09	2249583.67
313	09039831	495827.09	2249602.43
314	74046005	495848.06	2249996.93
315	74046006	495880.29	2250272.12
316	74046007	495880.70	2250471.62
317	74046008	496116.48	2250865.06
318	74047	496164.52	2250983.34
319	09060283	496258.79	2251157.05
320	74048	496381.30	2251382.76
321	74049	496404.93	2251599.01
322	74050	496470.93	2252202.69
323	74051	496451.35	2252408.98
324	74052	496410.16	2252882.21
325	74053	496336.17	2253042.47
326	74054	496091.20	2253015.88
327	74055	496107.88	2252889.93
328	74056	496210.89	2252817.87
329	74057	496241.26	2252765.09
330	74058	496224.19	2252678.49
331	74059	495982.12	2252586.66
332	74060	495976.52	2252466.72
333	74061	495974.53	2252396.18
334	74062	495969.35	2252213.32
335	74063	495619.40	2252128.14
336	74064	495575.59	2251733.90

337	74065	495053.65	2251823.80
338	74066	495240.64	2252427.07
339	74067	495234.25	2252859.11
340	09039918	495234.22	2252861.45
341	74067001	495243.99	2252999.40
342	74067002	495239.84	2253243.42
343	74067003	495222.07	2253644.03
344	74067004	495204.48	2253898.13
345	74067005	495172.60	2254010.31
346	74067006	495114.93	2254339.14
347	74067007	495096.80	2254469.69
348	09056386	495157.18	2254495.29
349	74067008	495408.45	2254601.82
350	74067009	495056.72	2255254.73
351	74067010	495106.24	2255268.18
352	74067011	495105.30	2255325.68
353	74067012	495252.36	2255377.00
354	74067013	495191.73	2255497.16
355	09060525	495191.01	2255498.58
356	74067014	495171.01	2255923.60
357	74067015	495196.52	2255938.07
358	74067016	495218.61	2256009.04
359	74067017	495311.11	2256009.94
360	74067018	495371.15	2256045.37
361	74067019	495370.73	2256111.37
362	74067020	495050.75	2256131.74
363	74067021	495044.89	2256248.75
364	74068	495129.37	2256241.15
365	09060524	494917.17	2256991.00
366	74069	494882.65	2257113.00
367	74070	494799.57	2257268.21
368	09059699	494917.53	2257229.30
369	74071	495486.83	2257041.54
370	74072	495369.65	2257388.18
371	74073	495185.33	2257930.14
372	74074	494968.95	2258619.89
373	09059698	494919.85	2258767.08
374	74075	494900.57	2258824.88
375	74076	494698.85	2259458.88
376	74077	494673.81	2259534.34
377	09059697	494619.87	2259838.15
378	30035451	494543.41	2260268.77
379	74078	494487.73	2260582.35

380	74079	494873.99	2260607.72
381	09059696	494923.89	2260863.60
382	74080	495045.63	2261487.94
383	74081	495136.48	2261981.98
384	74082	495256.70	2262634.80
385	74083	495765.45	2262691.97
386	74084	496556.64	2262808.21
387	74085	496719.28	2262830.23
388	09059232	496831.02	2262846.96
389	74086	497311.15	2262918.87
390	74087	497933.55	2262154.69
391	74088	498354.26	2261638.18
392	7408801	499562.02	2261828.20
393	74089	499566.25	2261828.87
394	74090	502022.94	2262224.92
395	7409001	502059.31	2262231.26
396	74091	502062.90	2262231.89
397	74092	502490.97	2262300.96
398	74093	502788.92	2262350.22
399	74094	502421.18	2263163.97
400	74095	502224.14	2263595.29
401	74096	502837.44	2264146.02
402	7409601	502816.56	2264155.66
403	7409602	502405.06	2264345.69
404	74097	500739.81	2265114.73
405	74098	499997.75	2265626.54
406	7409801	499573.01	2265862.91
407	74099	499542.41	2265879.93
408	09039450	499401.77	2265956.85
409	74100	498916.45	2266222.28
410	74101	498594.74	2266405.79
411	74102	497803.33	2267312.30
412	74103	497295.70	2267907.24
413	74104	496879.09	2268358.76
414	09059234	496831.02	2268409.04
415	090592343	496733.31	2268511.24
416	74105	496726.41	2268518.46
417	74106	496455.82	2268806.39
418	74107	496226.40	2269047.89
419	74108	496590.89	2269398.25
420	74109	496752.56	2270466.81
421	7410901	496763.14	2270533.32
422	74109001	496778.50	2270629.90

423	74109002	496739.34	2270675.77
424	74109003	496686.29	2270687.58
425	74109004	496592.31	2270681.76
426	74109005	496551.28	2270693.11
427	74109006	496510.69	2270718.47
428	74109007	496408.71	2270712.12
429	74109008	496360.90	2270656.95
430	74109009	496349.19	2270573.41
431	74109010	496399.13	2270301.08
432	74109011	496377.93	2270215.51
433	74109012	496389.91	2270077.05
434	74109013	496360.56	2270032.95
435	74109014	496303.50	2270049.75
436	74109015	496175.15	2270149.81
437	74109016	496122.11	2270161.62
438	74109017	496073.00	2270193.45
439	74109018	495980.88	2270228.14
440	74109019	495893.05	2270324.83
441	74109020	495769.56	2270320.40
442	74109021	495682.57	2270173.60
443	74109022	495602.07	2270173.82
444	74109023	495547.42	2270217.13
445	74109024	495498.23	2270271.46
446	74109025	495276.36	2270233.20
447	74109026	495235.67	2270288.06
448	74109027	495289.62	2270447.74
449	74109028	495407.69	2270570.15
450	74109029	495527.61	2270593.57
451	74109030	495559.82	2270677.18
452	74109031	495486.52	2270764.43
453	74109032	495381.90	2270800.06
454	74109033	495321.52	2270765.36
455	74109034	495265.70	2270712.66
456	74109035	495139.87	2270664.23
457	74109036	495122.55	2270610.17
458	74109037	495103.03	2270473.60
459	74109038	495016.24	2270410.80
460	7410903801	494953.37	2270410.58
461	74109039	494931.74	2270410.50
462	74109040	494796.37	2270517.54
463	74109041	494756.46	2270635.40
464	74109042	494778.54	2270758.47
465	74109043	494871.40	2270799.80

466	74109044	494901.19	2270859.40
467	74109045	494862.90	2270944.27
468	74109046	494811.73	2270992.59
469	09039964	494783.94	2271041.94
470	74110	494771.46	2271058.16
471	09039989	494595.98	2271285.96
472	74111	494395.49	2271546.23
473	74112	494000.98	2271923.87
474	74113	493447.68	2272333.86
475	74114	494717.26	2272566.17
476	09059257	494962.04	2272540.65
477	74115	494992.07	2272537.52
478	74116	495085.41	2272531.29
479	74117	495602.47	2272660.31
480	74118	495785.14	2272701.55
481	74118001	495827.71	2272710.27
482	74118002	495849.35	2272730.63
483	74118003	495856.47	2272748.58
484	74118004	495875.64	2272773.45
485	74118005	495843.92	2272817.67
486	74118006	495856.11	2272844.09
487	7411800601	495858.48	2272853.82
488	74118007	495860.74	2272863.06
489	74118008	495886.25	2272864.39
490	74118009	495886.82	2272875.38
491	74118010	495923.43	2272892.13
492	74118011	495923.67	2272926.63
493	74118012	495948.80	2272946.97
494	74118013	495953.91	2272963.43
495	74118014	495984.93	2272966.22
496	74118015	496005.63	2272995.58
497	74118016	496058.29	2273019.73
498	74118017	496086.14	2273070.55
499	74118018	496142.71	2273080.67
500	74118019	496177.57	2273134.94
501	74118020	496206.13	2273143.74
502	74118021	496238.95	2273190.52
503	74118022	496249.23	2273232.45
504	74118023	496227.96	2273267.60
505	74118024	496292.81	2273318.16
506	74118025	496324.35	2273323.95
507	74118026	496342.47	2273342.33
508	74118027	496338.75	2273384.35

509	74118028	496333.61	2273437.39
510	74118029	496295.74	2273606.65
511	74118030	496325.27	2273684.45
512	74118031	496398.51	2273719.96
513	74118032	496410.20	2273748.88
514	74118033	496426.54	2273798.77
515	74118034	496516.39	2273925.17
516	74118035	496573.30	2274060.79
517	7411803501	496594.46	2274159.15
518	74118036	496592.75	2274183.42
519	74118037	496588.99	2274236.69
520	74118038	496604.89	2274297.59
521	74118039	496659.72	2274345.72
522	74118040	496675.12	2274404.62
523	74118041	496689.88	2274443.52
524	74118042	496673.17	2274486.63
525	74118043	496618.12	2274554.00
526	74118044	496532.42	2274598.58
527	74118045	496498.69	2274639.31
528	74118046	496429.93	2274675.27
529	74118047	496359.02	2274762.75
530	74118048	496322.41	2274821.00
531	7411804801	496507.88	2275084.15
532	7411804802	496508.05	2275084.39
533	74119	496509.47	2275086.42
534	7411901	496512.89	2275094.47
535	74120	496549.38	2275180.30
536	74121	496440.73	2275269.58
537	74122	496444.55	2275328.54
538	74123	496192.83	2275533.87
539	74124	496037.83	2275659.96
540	74125	496017.77	2275634.82
541	74126	495828.91	2275803.48
542	74127	495779.04	2275937.87
543	74127001	495646.68	2275971.52
544	74127002	495710.22	2275978.64
545	74127003	495733.85	2276000.00
546	74127004	495748.12	2276035.33
547	74127005	495754.54	2276054.19
548	74127006	495791.04	2276053.89
549	74127007	495832.13	2276034.47
550	74127008	495875.98	2276027.50
551	74127009	495920.65	2276034.52

552	74127010	495935.79	2276108.70
553	74127011	495972.48	2276139.40
554	74127012	496049.26	2276128.70
555	74127013	496136.70	2276170.28
556	74127014	496178.72	2276215.86
557	74127015	496228.00	2276205.27
558	74127016	496280.15	2276234.12
559	74127017	496309.44	2276292.49
560	74127018	496325.68	2276325.64
561	74127019	496355.87	2276333.97
562	74127020	496401.95	2276314.45
563	74127021	496444.36	2276355.02
564	74127022	496425.59	2276410.95
565	74127023	496429.17	2276459.89
566	74127024	496511.79	2276464.56
567	74127025	496546.18	2276504.31
568	74127026	496556.47	2276562.60
569	74127027	496589.39	2276603.88
570	74127028	496700.02	2276630.94
571	74127029	496729.85	2276668.29
572	74127030	496754.32	2276734.77
573	09058907	496831.02	2276721.12
574	74127031	496841.00	2276719.35
575	74127032	496872.07	2276726.04
576	74127033	496927.74	2276798.79
577	74127034	497016.71	2276796.27
578	74127035	497048.92	2276849.05
579	74127036	497057.53	2276897.86
580	74127037	497143.10	2276899.91
581	74127038	497216.26	2277059.79
582	74127039	497247.36	2277064.08
583	74127040	497288.60	2277074.15
584	74127041	497312.68	2277055.09
585	74127042	497367.81	2277126.36
586	74127043	497389.59	2277160.37
587	7412704301	497434.87	2277184.82
588	74127044	497473.14	2277205.48
589	74127045	497510.23	2277252.65
590	74127046	497574.45	2277239.68
591	74127047	497610.84	2277278.36
592	74127048	497628.96	2277327.46
593	74127049	497707.34	2277365.19
594	74127050	497757.92	2277412.05

595	74127051	497834.31	2277406.31
596	74127052	497893.87	2277408.45
597	74127053	497930.22	2277445.63
598	74127054	497995.66	2277573.68
599	74127055	498071.96	2277585.94
600	74127056	498156.90	2277626.02
601	74127057	498198.83	2277666.57
602	74127058	498183.90	2277735.43
603	74127059	498222.45	2277803.07
604	74127060	498318.52	2277827.39
605	74127061	498361.28	2277903.94
606	74127062	498375.68	2277965.12
607	74127063	498474.80	2277969.37
608	74127064	498524.45	2278085.27
609	74127065	498598.47	2278107.09
610	74127066	498791.00	2278216.23
611	74127067	498803.26	2278271.47
612	74127068	498827.85	2278274.91
613	74127069	498873.12	2278242.37
614	74127070	498891.90	2278254.44
615	74127071	498903.24	2278313.20
616	74127072	498941.87	2278318.33
617	74127073	498974.62	2278307.07
618	74127074	499144.22	2278480.75
619	74127075	499135.77	2278531.46
620	74127076	499197.94	2278538.05
621	74127077	499199.40	2278514.51
622	74127078	499218.71	2278506.07
623	74127079	499286.32	2278554.04
624	74127080	499336.59	2278543.39
625	74127081	499398.69	2278613.00
626	74127082	499439.30	2278617.07
627	74127083	499449.84	2278574.82
628	74127084	499434.10	2278543.17
629	74127085	499455.84	2278509.17
630	74127086	499538.18	2278522.80
631	74127087	499610.80	2278571.15
632	74127088	499617.15	2278608.53
633	74127089	499551.58	2278672.03
634	74127090	499471.04	2278693.37
635	74127091	499390.13	2278742.22
636	74127092	499373.01	2278824.64
637	74127093	499341.08	2278850.37

638	74127094	499314.08	2278850.48
639	74127095	499353.57	2278937.61
640	74127096	499363.47	2279042.91
641	74127097	499394.22	2279097.22
642	74127098	499413.15	2279137.80
643	74127099	499481.56	2279177.25
644	74127100	499549.82	2279209.71
645	74127101	499622.65	2279311.09
646	7412710101	499632.98	2279329.26
647	74127102	499666.41	2279388.10
648	74128	499710.21	2279379.10
649	74129	499895.04	2279136.05
650	74130	500195.50	2279376.31
651	30034733	500410.92	2279548.48
652	74131	500585.80	2279688.25
653	74132	500937.42	2279968.92
654	74132001	500979.01	2279975.41
655	74132002	501049.23	2279952.04
656	74132003	501093.77	2279914.49
657	74132004	501190.63	2279861.79
658	74132005	501260.35	2279798.43
659	74132006	501269.77	2279831.81
660	74132007	501304.68	2279865.39
661	74132008	501320.15	2279903.20
662	74132009	501368.05	2280016.62
663	74132010	501353.62	2280103.30
664	7413201001	501358.68	2280140.86
665	74132011	501359.67	2280148.23
666	74132012	501329.31	2280241.11
667	74132013	501336.61	2280306.03
668	7413201301	501338.74	2280308.20
669	74132014	501373.07	2280343.08
670	74132015	501439.60	2280439.38
671	74132016	501493.07	2280520.42
672	74132017	501519.01	2280550.59
673	74132018	501535.55	2280606.29
674	74132019	501577.54	2280632.01
675	74132020	501591.05	2280658.76
676	74132021	501661.79	2280670.94
677	74132022	501683.51	2280709.55
678	74132023	501722.86	2280808.33
679	74132024	501758.40	2280863.67
680	74132025	501804.75	2280881.81

681	74132026	501873.22	2280879.53
682	74132027	501915.13	2280901.25
683	74132028	501980.66	2280902.03
684	74132029	501998.48	2280919.21
685	74133	502014.69	2280903.88
686	74134	502425.01	2280560.57
687	74135	502803.68	2280238.12
688	09057833	502917.84	2280140.86
689	0905783301	503103.93	2279982.31
690	74136	503182.17	2279915.65
691	7413601	503318.42	2279799.27
692	74137	503560.06	2279592.90
693	74138	503952.68	2279256.96
694	74139	504041.80	2279277.83
695	7413901	504270.07	2279518.68
696	74140	504271.09	2279519.76
697	74141	504581.99	2279848.93
698	09057831	504859.70	2280140.86
699	0905783101	504909.64	2280193.35
700	74142	505711.09	2281035.80
701	09057830	506123.92	2281469.01
702	74143	506829.69	2282209.64
703	74144	507245.46	2282621.12
704	74145	507532.09	2282935.42
705	74146	507766.22	2283188.73
706	74147	507852.87	2283291.30
707	09038556	508157.45	2283624.99
708	74148	508188.04	2283658.50
709	74149	508253.21	2283755.37
710	74149001	508517.83	2283761.98
711	74149002	508867.33	2283589.82
712	09057819	508931.51	2283593.13
713	74149003	509229.65	2283608.49
714	74149004	509516.15	2283470.26
715	74149005	509675.43	2283522.42
716	74149006	509875.53	2283391.97
717	74149007	509998.01	2283389.16
718	74149008	510038.69	2283299.06
719	74149009	510505.93	2283312.19
720	74149010	510794.12	2283254.94
721	74149011	510849.45	2283255.65
722	74149012	510909.43	2283348.53
723	74149013	511099.14	2283319.53

724	74149014	511299.42	2283392.93
725	74149015	511442.51	2283352.93
726	74149016	511602.10	2283218.73
727	74149017	511680.46	2283204.91
728	74149018	511721.65	2283175.47
729	74149019	511903.72	2283181.06
730	74149020	511967.40	2283197.89
731	74149021	512023.72	2283180.30
732	74149022	512061.44	2283200.40
733	74149023	512132.66	2283173.65
734	74149024	512232.07	2283165.10
735	74149025	512393.63	2283074.40
736	7414902501	512398.67	2283088.67
737	16000	512415.79	2283137.17
738	1600001	512417.07	2283159.20
739	16001	512450.83	2283741.16
740	16002	512474.02	2284111.21
741	16003	512511.35	2284710.32
742	09057822	512513.39	2284736.50
743	1600301	512523.62	2284867.76
744	16004	512535.04	2285014.39
745	1600401	512530.14	2285105.14
746	1600402	512469.83	2285211.35
747	1600403	512427.07	2285302.48
748	1600404	512398.67	2285359.71
749	160040401	512385.57	2285386.11
750	1600405	512312.74	2285500.90
751	1600406	512262.47	2285592.00
752	160040601	512260.95	2285594.66
753	1600407	512203.42	2285695.58
754	160040701	512186.40	2285756.95
755	1600408	512181.94	2285773.02
756	1600409	512182.79	2285911.77
757	1600410	512187.50	2286010.53
758	160041001	512211.97	2286086.08
759	1600411	512230.86	2286144.41
760	1600412	512261.75	2286268.24
761	1600413	512258.87	2286400.74
762	09057827	512259.78	2286430.19
763	1600414	512262.29	2286512.00
764	1600415	512215.73	2286619.37
765	16005	512269.95	2286648.50
766	1600501	512307.58	2286661.12

767	1600502	512398.67	2286691.68
768	16006	512459.25	2286712.01
769	16007	512914.32	2286857.39
770	16008	513220.52	2286955.76
771	09057828	513591.86	2287071.76
772	0905782801	513628.00	2287083.05
773	0905782802	513641.59	2287087.29
774	16009	513782.96	2287131.45
775	1600901	513744.57	2287278.60
776	16010	513738.27	2287302.74
777	09057829	513596.75	2287723.24
778	16011	513462.48	2288122.21
779	1601101	513384.31	2288357.10
780	1601102	513342.44	2288482.93
781	16012	513293.72	2288629.35
782	16013	513129.21	2289124.23
783	09038159	513127.32	2289129.90
784	0903815901	513090.54	2289242.11
785	0903815902	513002.47	2289501.67
786	0903815903	512919.05	2289761.23
787	0903815904	512871.40	2289891.98
788	0903815905	512869.93	2289895.74
789	09057834	512790.20	2290128.79
790	16014	512726.79	2290325.78
791	1601401	512689.59	2290440.95
792	16015	512595.25	2290734.72
793	1601501	512592.23	2290737.30
794	16016	511862.70	2291080.00
795	1601601	511417.84	2291287.76
796	16017	510679.21	2291632.73
797	1601701	510203.60	2291855.35
798	16018	510072.84	2291916.56
799	16019	509470.46	2292171.23
800	1601901	509491.84	2292243.95
801	1601902	509460.34	2292325.11
802	1601903	509390.19	2292377.41
803	1601904	509348.81	2292422.29
804	1601905	509368.51	2292522.35
805	1601906	509361.96	2292627.33
806	1601907	509325.38	2292739.72
807	1601908	509336.38	2292824.75
808	1601909	509369.95	2292888.60
809	1601910	509367.29	2292941.09

810	1601911	509327.13	2292997.23
811	1601912	509348.11	2293091.04
812	1601913	509404.20	2293146.20
813	1601914	509462.75	2293213.87
814	1601915	509473.87	2293257.66
815	1601916	509536.21	2293383.46
816	1601917	509551.99	2293416.19
817	1601918	509640.48	2293434.97
818	1601919	509673.39	2293494.20
819	1601920	509669.56	2293585.41
820	1601921	509639.91	2293647.48
821	1601922	509581.64	2293700.40
822	1601923	509609.53	2293760.81
823	1601924	509608.51	2293830.80
824	1601925	509631.25	2293901.14
825	1601926	509629.86	2293997.38
826	1601927	509658.39	2294099.05
827	1601928	509664.66	2294184.15
828	1601929	509661.57	2294311.62
829	1601930	509621.17	2294426.04
830	160193001	509620.29	2294430.89
831	1601931	509604.87	2294515.82
832	1601932	509632.13	2294618.72
833	1601933	509653.51	2294696.54
834	160193301	509666.20	2294759.23
835	1601934	509671.02	2294783.05
836	1601935	509704.88	2294948.56
837	1601936	509726.42	2295015.13
838	1601937	509770.73	2295063.27
839	1601938	509759.90	2295120.62
840	1601939	509737.24	2295131.54
841	1601940	509736.52	2295181.54
842	1601941	509788.36	2295227.29
843	1601942	509812.33	2295298.90
844	1601943	509793.61	2295383.63
845	1601944	509711.37	2295451.20
846	1601945	509645.51	2295510.26
847	1601946	509702.82	2295507.23
848	160194601	509737.71	2295473.10
849	160194602	509765.77	2295462.48
850	1601947	509782.46	2295447.31
851	160194701	509806.73	2295448.83
852	160194702	509829.48	2295439.73

853	1601948	509839.34	2295420.01
854	160194801	509849.96	2295392.70
855	160194802	509873.47	2295365.40
856	1601949	509909.88	2295328.24
857	160194901	509933.39	2295326.72
858	160194902	509947.80	2295335.82
859	160194903	509963.72	2295351.75
860	1601950	509978.89	2295349.47
861	1601951	510041.84	2295313.07
862	160195101	510095.69	2295285.76
863	160195102	510117.69	2295285.00
864	1601952	510143.48	2295300.93
865	160195201	510178.37	2295328.99
866	1601953	510201.12	2295335.82
867	160195301	510226.91	2295332.79
868	1601954	510254.97	2295319.13
869	1601955	510276.96	2295315.34
870	160195501	510344.47	2295337.34
871	1601956	510379.35	2295343.40
872	160195601	510400.59	2295331.27
873	160195602	510421.83	2295328.99
874	160195603	510442.30	2295332.03
875	1601957	510474.92	2295349.47
876	160195701	510508.29	2295366.92
877	1601958	510544.70	2295373.74
878	160195801	510584.89	2295367.67
879	1601959	510610.68	2295348.71
880	160195901	510615.23	2295335.82
881	160195902	510612.96	2295312.31
882	160195903	510619.78	2295303.21
883	160195904	510636.47	2295307.76
884	160195905	510655.43	2295314.58
885	1601960	510667.56	2295310.03
886	1601961	510672.11	2295294.11
887	160196101	510660.74	2295270.59
888	160196102	510656.19	2295252.39
889	160196103	510671.36	2295227.36
890	1601962	510705.25	2295227.60
891	160196201	510732.55	2295256.61
892	1601963	510780.34	2295323.16
893	1601964	510814.47	2295353.88
894	1601965	510836.65	2295349.90
895	160196501	510866.23	2295328.28

896	1601966	510891.26	2295299.84
897	160196601	510902.63	2295265.71
898	160196602	510911.74	2295211.10
899	1601967	510923.11	2295179.25
900	160196701	510942.45	2295155.36
901	160196702	510976.58	2295131.47
902	1601968	511026.64	2295117.81
903	1601969	511057.36	2295114.40
904	160196901	511077.84	2295105.30
905	1601970	511102.86	2295068.89
906	160197001	511123.34	2295022.25
907	1601971	511124.48	2294977.88
908	160197101	511110.83	2294942.61
909	160197102	511113.10	2294925.55
910	160197103	511123.34	2294917.58
911	1601972	511147.23	2294916.45
912	160197201	511182.50	2294893.69
913	160197202	511200.70	2294885.73
914	1601973	511224.60	2294889.14
915	160197301	511242.80	2294903.93
916	1601974	511296.27	2294984.71
917	1601975	511321.30	2295004.05
918	160197501	511381.59	2295021.11
919	160197502	511408.90	2295025.66
920	1601976	511432.79	2295034.76
921	160197601	511460.09	2295051.83
922	160197602	511497.34	2295074.61
923	1601977	511534.72	2295076.02
924	1601978	511556.80	2295058.66
925	1601979	511631.88	2294979.02
926	160197901	511652.36	2294968.78
927	160197902	511675.11	2294965.37
928	160197903	511701.28	2294976.74
929	160197904	511736.55	2295004.05
930	1601980	511762.71	2295008.60
931	160198001	511785.47	2294993.81
932	1601981	511803.67	2294968.78
933	1601982	511809.36	2294915.31
934	160198201	511803.67	2294856.15
935	1601983	511805.94	2294825.43
936	160198301	511833.25	2294807.23
937	1601984	511848.04	2294808.37
938	160198401	511888.99	2294835.67

939	1601985	511911.75	2294847.05
940	160198501	511933.36	2294849.32
941	160198502	511964.08	2294859.56
942	1601986	512009.59	2294858.43
943	160198601	512057.37	2294848.19
944	1601987	512089.22	2294852.74
945	160198701	512159.76	2294897.11
946	1601988	512184.79	2294907.35
947	1601989	512245.09	2294901.66
948	1601990	512320.17	2294884.59
949	1601991	512367.95	2294868.66
950	09057672	512403.22	2294860.70
951	1601992	512435.08	2294843.64
952	160199201	512449.87	2294842.50
953	160199202	512453.28	2294866.39
954	160199203	512476.03	2294880.04
955	160199204	512502.20	2294883.45
956	1601993	512517.90	2294870.55
957	160199301	512534.05	2294857.29
958	1601994	512563.63	2294819.74
959	160199401	512581.84	2294795.85
960	1601995	512623.93	2294767.41
961	160199501	512663.75	2294756.04
962	1601996	512695.60	2294756.04
963	160199601	512728.60	2294766.27
964	1601997	512758.17	2294784.48
965	160199701	512766.14	2294811.78
966	160199702	512765.00	2294836.81
967	1601998	512792.30	2294872.08
968	160199801	512807.09	2294875.49
969	160199802	512836.67	2294866.39
970	1601999	512876.49	2294870.94
971	16019100	512904.93	2294850.46
972	16019101	512952.72	2294765.14
973	16019102	512967.51	2294734.42
974	1601910201	513009.60	2294698.01
975	16019103	513025.53	2294685.50
976	16019104	513040.32	2294603.59
977	1601910401	513053.97	2294584.25
978	16019105	513077.86	2294587.66
979	1601910501	513113.13	2294600.17
980	16019106	513133.61	2294599.04
981	16019107	513172.29	2294548.98

982	1601910701	513180.25	2294531.91
983	16019108	513201.87	2294520.54
984	16019109	513243.96	2294512.57
985	1601910901	513275.81	2294510.30
986	16019110	513312.22	2294521.67
987	1601911001	513344.08	2294545.57
988	16019111	513367.97	2294569.46
989	16019112	513396.41	2294570.59
990	16019113	513441.91	2294544.43
991	16019114	513497.66	2294501.20
992	1601911401	513513.59	2294493.23
993	16019115	513530.65	2294508.02
994	16019116	513551.13	2294553.53
995	16019117	513598.91	2294601.31
996	1601911701	513612.57	2294600.17
997	1601911702	513630.77	2294576.28
998	1601911703	513662.62	2294552.39
999	16019118	513685.38	2294560.36
1000	16019119	513712.68	2294619.51
1001	16019120	513761.60	2294649.09
1002	1601912001	513786.63	2294642.27
1003	16019121	513828.72	2294612.69
1004	16019122	513871.95	2294603.59
1005	16019123	513919.74	2294639.99
1006	1601912301	513998.24	2294614.96
1007	1601912302	514069.91	2294597.90
1008	16019124	514108.59	2294576.28
1009	1601912401	514129.07	2294556.94
1010	16019125	514182.54	2294562.63
1011	1601912501	514220.08	2294528.50
1012	16019126	514303.13	2294506.89
1013	1601912601	514332.71	2294482.99
1014	16019127	514359.34	2294447.54
1015	16019128	514377.81	2294392.15
1016	1601912801	514387.58	2294356.80
1017	16019129	514432.65	2294337.31
1018	16019130	514503.41	2294334.14
1019	1601913001	514543.86	2294351.51
1020	16019131	514630.16	2294370.45
1021	1601913101	514669.60	2294341.69
1022	16019132	514716.90	2294323.88
1023	1601913201	514745.14	2294293.85
1024	16019133	514773.98	2294270.16

1025	16019134	514797.48	2294213.09
1026	16019135	514823.20	2294175.51
1027	1601913501	514855.93	2294115.07
1028	16019136	514903.85	2294096.68
1029	16019137	514945.52	2294092.38
1030	16019138	515024.83	2294084.73
1031	16019139	515153.06	2294004.28
1032	16019141	515213.67	2294024.95
1033	16019142	515301.62	2293981.62
1034	16019143	515326.80	2293906.08
1035	1601914301	515359.53	2293848.16
1036	16019144	515387.23	2293800.32
1037	16019144001	515414.93	2293744.92
1038	16019144002	515447.67	2293732.33
1039	16019144003	515440.11	2293704.64
1040	16019144004	515422.49	2293702.12
1041	16019144005	515425.00	2293666.87
1042	16019144006	515445.15	2293639.17
1043	16019144007	515533.28	2293616.51
1044	16019144008	515594.67	2293577.06
1045	16019144009	515610.33	2293573.70
1046	16019144010	515630.43	2293579.78
1047	16019147	515693.73	2293634.21
1048	16019148	515707.70	2293634.06
1049	1601914801	515731.45	2293616.79
1050	16019149	515745.90	2293589.00
1051	1601914901	515751.32	2293547.88
1052	1601914902	515772.96	2293535.97
1053	16019150	515816.25	2293542.46
1054	1601915001	515827.98	2293546.14
1055	16019151	515862.26	2293549.89
1056	16019152	515867.12	2293547.88
1057	16019153	515869.28	2293512.16
1058	1601915301	515914.74	2293467.79
1059	1601915302	515929.89	2293468.87
1060	16019154	515938.55	2293460.21
1061	1601915401	515948.29	2293421.25
1062	1601915402	515956.94	2293411.51
1063	1601915403	515968.85	2293413.68
1064	16019155	515985.08	2293412.59
1065	1601915501	516014.30	2293382.29
1066	16019156	516044.61	2293343.33
1067	1601915601	516074.91	2293322.77

1068	16019157	516105.21	2293318.44
1069	1601915701	516137.68	2293333.59
1070	16019158	516175.56	2293341.17
1071	1601915801	516190.71	2293354.15
1072	16019159	516254.83	2293384.21
1073	16019160	516343.12	2293419.67
1074	16019161	516403.56	2293419.95
1075	16019162	516459.11	2293364.97
1076	16019163	516502.94	2293333.59
1077	16019164	516560.49	2293338.57
1078	1601916401	516683.00	2293478.55
1079	1601916402	516737.58	2293535.53
1080	1601916403	516792.70	2293597.78
1081	09057635	517072.29	2293944.34
1082	09057634	517570.03	2294483.93
1083	0905763401	517605.28	2294518.10
1084	16019165	517619.11	2294531.46
1085	09057633	517836.58	2294362.08
1086	09057632	518375.84	2293933.14
1087	0905763201	518680.21	2293688.20
1088	0905763202	519021.01	2293404.21
1089	16019166	519290.17	2293170.84
1090	16019167	519459.13	2293227.70
1091	16019168	519664.65	2293295.57
1092	1601916801	519695.36	2293325.13
1093	1601916802	519725.75	2293355.99
1094	1601916803	519745.04	2293373.83
1095	16019169	519760.48	2293388.30
1096	1601916901	519774.95	2293405.17
1097	1601916902	519787.98	2293430.73
1098	16019170	519795.69	2293442.30
1099	16019171	519796.66	2293455.32
1100	1601917101	519795.69	2293468.82
1101	1601917102	519791.35	2293480.39
1102	1601917103	519775.92	2293491.48
1103	16019172	519758.07	2293513.18
1104	1601917201	519754.21	2293531.98
1105	1601917202	519754.21	2293551.75
1106	1601917203	519760.48	2293576.82
1107	1601917204	519770.13	2293588.88
1108	1601917205	519784.60	2293594.66
1109	16019173	519822.22	2293600.45
1110	1601917301	519899.89	2293605.27

1111	16019174	519944.26	2293612.50
1112	1601917401	519966.45	2293619.73
1113	1601917402	520000.70	2293645.77
1114	16019175	520047.01	2293672.29
1115	1601917501	520115.02	2293688.68
1116	16019176	520151.68	2293693.99
1117	16019177	520181.59	2293699.77
1118	1601917701	520201.85	2293698.81
1119	1601917702	520238.03	2293698.32
1120	1601917703	520250.09	2293706.52
1121	1601917704	520252.98	2293713.75
1122	1601917705	520257.32	2293727.25
1123	1601917706	520257.32	2293738.34
1124	1601917707	520262.15	2293747.50
1125	16019179	520268.42	2293754.25
1126	1601917901	520282.41	2293758.11
1127	1601917902	520307.49	2293760.52
1128	1601917903	520330.64	2293766.31
1129	16019180	520350.90	2293780.29
1130	1601918001	520417.95	2293857.92
1131	16019181	520470.53	2293916.26
1132	1601918101	520487.41	2293943.26
1133	1601918102	520490.11	2293953.37
1134	1601918103	520488.38	2293972.67
1135	16019182	520486.45	2293993.40
1136	1601918201	520488.86	2294014.62
1137	1601918202	520495.62	2294026.19
1138	1601918203	520502.37	2294030.53
1139	1601918204	520517.32	2294043.55
1140	16019183	520528.90	2294054.16
1141	1601918301	520540.48	2294065.73
1142	16019184	520549.16	2294071.03
1143	1601918401	520577.62	2294062.84
1144	1601918402	520606.08	2294048.85
1145	1601918403	520639.84	2294038.73
1146	16019185	520664.93	2294037.28
1147	16019186	520710.27	2294042.10
1148	1601918601	520689.60	2294102.80
1149	09057631	520549.18	2294297.22
1150	0905763101	520530.22	2294326.71
1151	0905763102	520397.95	2294532.45
1152	0905763103	520325.94	2294644.07
1153	0905763104	519940.68	2295264.57

1154	16019187	519874.77	2295365.24
1155	1601918701	519513.67	2295792.41
1156	16019188	519488.20	2295822.54
1157	1601918801	519327.04	2296106.35
1158	16019189	519120.08	2296436.56
1159	16019190	518464.88	2297576.21
1160	16019191	518417.14	2298363.03
1161	09057629	518334.05	2298674.88
1162	0905762901	518326.51	2298703.16
1163	09038012	518236.38	2299041.44
1164	16019192	518229.74	2299066.35
1165	16019193	518225.99	2299182.64
1166	1601919301	518196.23	2299299.42
1167	16019194	518194.47	2299306.98
1168	1601919401	518198.00	2299315.04
1169	1601919402	518205.56	2299321.85
1170	16019195	518215.65	2299329.66
1171	1601919501	518227.76	2299334.95
1172	1601919502	518241.89	2299339.23
1173	1601919503	518256.01	2299339.99
1174	1601919504	518273.92	2299337.22
1175	1601919505	518292.08	2299330.67
1176	16019196	518316.55	2299326.63
1177	1601919601	518348.33	2299318.82
1178	1601919602	518386.92	2299304.20
1179	1601919603	518414.42	2299284.80
1180	1601919604	518439.89	2299270.18
1181	16019197	518453.01	2299267.92
1182	1601919701	518478.24	2299267.92
1183	1601919702	518490.59	2299263.38
1184	1601919703	518514.81	2299257.33
1185	16019198	518531.84	2299259.34
1186	16019199	518600.75	2299273.59
1187	16019200	518639.96	2299315.67
1188	16019201	518698.31	2299393.79
1189	16019202	518795.35	2299466.50
1190	16019203	518897.86	2299466.64
1191	1601920301	518949.40	2299449.18
1192	16019204	519011.94	2299425.27
1193	1601920401	519030.99	2299402.49
1194	16019205	519095.44	2299354.42
1195	1601920501	519115.75	2299330.60
1196	16019206	519127.22	2299305.91

1197	1601920601	519135.17	2299258.72
1198	16019207	519138.70	2299208.88
1199	1601920701	519151.50	2299122.00
1200	16019208	519174.01	2299027.18
1201	1601920801	519186.37	2299004.25
1202	16019209	519208.89	2298970.29
1203	1601920901	519222.57	2298958.39
1204	1601920902	519234.93	2298950.45
1205	1601920903	519250.82	2298945.16
1206	1601920904	519263.18	2298945.60
1207	1601920905	519275.10	2298946.92
1208	16019210	519293.64	2298953.54
1209	1601921001	519330.28	2298973.38
1210	16019211	519362.94	2298994.11
1211	1601921101	519375.30	2299009.99
1212	1601921102	519389.87	2299036.89
1213	1601921103	519398.25	2299051.88
1214	1601921104	519407.97	2299061.58
1215	16019212	519422.97	2299070.85
1216	16019213	519460.94	2299083.19
1217	16019214	519528.47	2299105.24
1218	1601921401	519549.22	2299107.45
1219	1601921402	519565.11	2299102.16
1220	1601921403	519576.15	2299092.90
1221	1601921404	519587.62	2299078.34
1222	16019215	519602.63	2299040.86
1223	1601921501	519617.64	2299004.25
1224	1601921502	519630.88	2298977.35
1225	16019216	519646.33	2298950.45
1226	1601921601	519654.72	2298933.69
1227	1601921602	519662.22	2298910.32
1228	1601921603	519667.96	2298898.85
1229	1601921604	519676.35	2298893.12
1230	16019217	519688.71	2298892.23
1231	1601921701	519710.34	2298893.56
1232	1601921702	519732.85	2298900.61
1233	1601921703	519751.83	2298904.58
1234	1601921704	519770.37	2298903.70
1235	1601921705	519800.39	2298901.50
1236	1601921706	519825.99	2298904.58
1237	16019218	519862.18	2298916.05
1238	1601921801	519896.62	2298931.04
1239	1601921802	519921.33	2298936.78

1240	1601921803	519949.14	2298938.54
1241	16019219	519975.63	2298935.45
1242	16069	520051.11	2298930.60
1243	16070	520010.15	2299981.91
1244	16071	519599.84	2300708.72
1245	1607101	519439.57	2300990.53
1246	16072	519438.45	2300996.00
1247	1607201	519079.07	2301091.41
1248	16073	518829.33	2301150.49
1249	16074	518888.54	2301190.58
1250	16075	519532.69	2301641.56
1251	16076	519223.52	2302033.81
1252	16077	518916.30	2302427.59
1253	1607701	518484.75	2302978.02
1254	16078	518472.54	2302993.59
1255	09057617	518368.97	2302916.60
1256	16079	517756.82	2302461.56
1257	09057618	517253.44	2302957.66
1258	09057619	517202.95	2303007.43
1259	16080	517157.78	2303051.94
1260	09057620	517253.44	2303157.09
1261	16081	517589.64	2303526.62
1262	09057621	517253.44	2303823.64
1263	16082	516951.04	2304090.80
1264	1608201	516923.81	2304179.35
1265	1608202	516917.55	2304197.64
1266	16083	516864.25	2304353.32
1267	16084	516972.21	2304461.93
1268	1608401	516971.70	2304539.80
1269	1608402	516951.22	2304660.75
1270	1608403	516883.12	2304833.88
1271	1608404	516707.18	2305067.49
1272	1608405	516605.23	2305097.34
1273	1608406	516536.64	2305017.86
1274	16087	516529.59	2305029.52
1275	16088	516377.87	2304851.94
1276	16089	516289.61	2305051.50
1277	16090	516292.80	2305302.73
1278	16091	516088.66	2305130.81
1279	16092	515891.37	2304918.65
1280	16093	515895.96	2305104.80
1281	16094	515899.50	2305225.08
1282	16095	516033.32	2305282.03

1283	16096	516165.58	2305591.20
1284	16097	516169.28	2305697.79
1285	16098	515894.46	2305870.47
1286	16099	516081.87	2306015.88
1287	16100	515795.80	2306377.16
1288	16101	516282.64	2307023.76
1289	1610101	516318.31	2307093.26
1290	1610102	516228.79	2307024.14
1291	161010201	516172.45	2307011.27
1292	1610103	516109.98	2307012.66
1293	161010301	516048.43	2307040.19
1294	1610104	516000.40	2307061.67
1295	1610105	515869.52	2307149.67
1296	1610106	515763.45	2307181.63
1297	1610107	515702.34	2307187.77
1298	1610108	515636.29	2307170.79
1299	1610109	515564.83	2307124.49
1300	1610110	515507.30	2307089.09
1301	1610111	515457.47	2307081.65
1302	161011101	515371.58	2307098.53
1303	1610112	515339.85	2307116.68
1304	161011201	515315.28	2307130.73
1305	1610113	515254.21	2307153.80
1306	161011301	515188.35	2307155.55
1307	1610114	515112.03	2307147.45
1308	1610115	515059.84	2307129.95
1309	1610116	514983.56	2307092.83
1310	1610117	514939.55	2307075.06
1311	1610118	514886.27	2307078.54
1312	161011801	514826.17	2307110.19
1313	1610119	514776.65	2307156.06
1314	1610120	514705.53	2307243.38
1315	1610121	514625.86	2307302.05
1316	1610122	514549.62	2307321.18
1317	1610123	514500.54	2307297.66
1318	161012301	514463.64	2307257.87
1319	1610124	514464.61	2307160.99
1320	1610125	514471.33	2307049.31
1321	1610126	514500.87	2306968.13
1322	1610127	514538.16	2306893.81
1323	1610128	514571.68	2306819.87
1324	1610129	514571.44	2306726.98
1325	161012901	514542.27	2306677.55

1326	1610130	514497.58	2306647.57
1327	1610131	514452.39	2306634.31
1328	161013101	514408.98	2306632.42
1329	161013102	514368.17	2306639.54
1330	161013103	514336.04	2306672.67
1331	1610132	514301.65	2306695.50
1332	1610133	514260.68	2306710.06
1333	161013301	514214.95	2306705.50
1334	1610134	514179.37	2306670.82
1335	1610135	514153.81	2306608.01
1336	1610136	514159.14	2306534.33
1337	1610137	514167.59	2306470.91
1338	1610138	514142.79	2306440.05
1339	1610139	514115.76	2306427.79
1340	161013901	514089.05	2306429.52
1341	1610140	514063.58	2306450.83
1342	1610141	513994.80	2306507.15
1343	1610142	513919.93	2306553.21
1344	1610143	513849.96	2306573.18
1345	161014301	513787.02	2306555.16
1346	161014302	513776.21	2306521.78
1347	1610144	513780.71	2306486.88
1348	161014401	513763.29	2306442.79
1349	1610145	513728.54	2306398.76
1350	161014501	513666.37	2306347.02
1351	1610146	513595.46	2306276.44
1352	161014601	513581.76	2306188.19
1353	1610147	513553.87	2306095.74
1354	1610148	513550.41	2305995.30
1355	161014801	513541.58	2305930.07
1356	1610149	513524.61	2305872.20
1357	1610150	513471.23	2305761.10
1358	1610151	513451.38	2305653.41
1359	1610152	513454.66	2305556.01
1360	1610153	513480.06	2305479.99
1361	161015301	513525.32	2305414.66
1362	161015302	513558.52	2305376.96
1363	1610154	513582.46	2305331.91
1364	1610155	513589.13	2305274.21
1365	161015501	513572.04	2305234.25
1366	1610156	513543.18	2305179.81
1367	1610157	513504.52	2305099.06
1368	1610158	513465.18	2304990.71

1369	1610159	513439.02	2304895.80
1370	1610160	513442.06	2304796.78
1371	1610161	513451.53	2304706.20
1372	1610162	513452.95	2304586.15
1373	1610163	513414.87	2304513.31
1374	1610164	513360.44	2304458.85
1375	1610165	513299.23	2304434.02
1376	1610166	513226.50	2304446.21
1377	1610167	513154.56	2304461.02
1378	1610168	513081.73	2304485.01
1379	1610169	513014.52	2304519.09
1380	1610170	512961.46	2304581.34
1381	1610171	512921.87	2304646.32
1382	1610172	512876.36	2304706.38
1383	1610173	512832.69	2304742.32
1384	1610174	512778.24	2304759.85
1385	161017401	512742.43	2304746.78
1386	1610175	512714.10	2304724.59
1387	1610176	512684.39	2304692.60
1388	1610177	512656.70	2304626.26
1389	1610178	512620.71	2304573.98
1390	1610179	512556.37	2304495.68
1391	1610180	512481.60	2304457.39
1392	161018001	512410.26	2304462.71
1393	1610181	512336.15	2304490.43
1394	1610182	512248.99	2304504.62
1395	1610183	512161.53	2304538.54
1396	1610184	512098.57	2304566.89
1397	1610185	512028.59	2304610.64
1398	1610186	511961.27	2304659.30
1399	1610187	511903.73	2304711.04
1400	09038238	511854.98	2304743.31
1401	1610188	511755.85	2304779.92
1402	1610189	511665.50	2304803.58
1403	1610190	511597.56	2304847.91
1404	1610191	511522.33	2304905.93
1405	1610192	511432.92	2304965.11
1406	1610193	511366.28	2305002.94
1407	1610194	511295.56	2305049.31
1408	1610195	511190.74	2305117.80
1409	1610196	511088.70	2305214.65
1410	1610197	511005.00	2305286.34
1411	1610198	510940.90	2305339.29

1412	1610199	510843.48	2305398.44
1413	16101100	510772.13	2305401.99
1414	1610110001	510701.40	2305381.38
1415	16101101	510650.09	2305344.65
1416	16101102	510603.20	2305254.57
1417	16101103	510550.11	2305176.23
1418	16101104	510496.83	2305136.39
1419	1610110401	510419.74	2305099.36
1420	16101105	510370.94	2305064.48
1421	16101106	510348.50	2304998.04
1422	16101107	510309.76	2304949.98
1423	16101108	510252.20	2304908.90
1424	16101109	510198.92	2304893.24
1425	16101110	510118.58	2304887.83
1426	16101111	510014.06	2304879.55
1427	16101112	509933.41	2304873.87
1428	16101113	509865.90	2304870.23
1429	16101114	509765.91	2304871.19
1430	16101115	509703.75	2304873.99
1431	16101116	509632.59	2304898.11
1432	16101117	509542.33	2304936.35
1433	16101118	509479.97	2304987.73
1434	1610111801	509428.48	2305038.60
1435	16101119	509387.19	2305082.88
1436	16101120	509329.05	2305147.34
1437	1610112001	509268.06	2305182.84
1438	16101121	509209.91	2305191.33
1439	16101122	509176.45	2305177.61
1440	1610112201	509155.12	2305161.99
1441	16101123	509117.90	2305129.34
1442	09051626	509099.49	2305097.40
1443	16101124	509075.79	2305045.98
1444	16101125	509048.24	2304977.62
1445	16101126	509023.26	2304909.55
1446	1610112601	509021.93	2304847.62
1447	1610112602	509025.70	2304828.99
1448	1610112603	509026.42	2304811.84
1449	16101127	509044.37	2304763.73
1450	16101128	509052.51	2304711.42
1451	16101129	509046.99	2304675.92
1452	16101130	509015.71	2304650.99
1453	16101131	508961.74	2304648.54
1454	16101132	508916.41	2304664.14

1455	1610113201	508885.58	2304708.08
1456	1610113202	508869.16	2304728.88
1457	1610113203	508847.79	2304777.31
1458	16101133	508818.68	2304822.30
1459	16101134	508790.56	2304835.22
1460	16101135	508754.16	2304844.62
1461	1610113501	508665.89	2304847.42
1462	16101136	508601.80	2304823.10
1463	16101137	508533.20	2304818.83
1464	16101138	508444.39	2304848.77
1465	16101139	508349.93	2304879.23
1466	16101140	508246.85	2304872.51
1467	16101141	508163.23	2304852.51
1468	16101142	508074.23	2304809.93
1469	16101143	508011.44	2304769.93
1470	16101144	507967.05	2304707.59
1471	16101145	507936.57	2304613.46
1472	16101146	507937.69	2304502.56
1473	16101147	507909.80	2304400.40
1474	16101148	507875.83	2304346.67
1475	1610114801	507831.09	2304299.01
1476	16101149	507765.69	2304260.63
1477	16101150	507689.91	2304265.13
1478	16101151	507625.82	2304299.89
1479	16101152	507582.13	2304374.85
1480	16101153	507550.74	2304454.74
1481	16101154	507498.91	2304530.70
1482	16101155	507444.02	2304557.94
1483	16101156	507386.23	2304550.00
1484	16101157	507357.47	2304512.81
1485	16101158	507332.33	2304436.65
1486	16101159	507281.21	2304363.98
1487	16101160	507217.71	2304327.66
1488	16101161	507131.52	2304299.95
1489	16101162	507048.11	2304268.54
1490	16101163	506951.99	2304235.35
1491	16101164	506846.63	2304239.60
1492	16101165	506787.32	2304245.78
1493	16101166	506716.31	2304262.01
1494	16101167	506629.01	2304272.74
1495	16101168	506503.65	2304289.28
1496	16101169	506452.28	2304318.99
1497	1610116901	506473.60	2304332.62

1498	1610116902	506487.84	2304337.02
1499	1610116903	506553.22	2304366.15
1500	16101170	506575.65	2304372.81
1501	1610117001	506606.46	2304378.21
1502	1610117002	506635.49	2304388.08
1503	1610117003	506629.75	2304400.49
1504	16101171	506662.94	2304423.13
1505	16101172	506733.12	2304439.22
1506	16101173	506798.28	2304452.44
1507	16101174	506834.24	2304463.60
1508	1610117401	506848.07	2304475.74
1509	16101175	506859.32	2304492.53
1510	1610117501	506867.35	2304517.85
1511	1610117502	506876.11	2304534.95
1512	1610117503	506889.58	2304552.12
1513	1610117504	506922.03	2304574.76
1514	16101176	506962.00	2304579.31
1515	1610117601	506978.11	2304574.59
1516	1610117602	506997.81	2304553.68
1517	16101177	507036.57	2304538.43
1518	1610117701	507090.79	2304523.39
1519	1610117702	507128.10	2304524.05
1520	16101178	507163.10	2304532.32
1521	1610117801	507204.05	2304549.11
1522	16101179	507262.20	2304594.19
1523	16101180	507300.17	2304631.72
1524	1610118001	507332.46	2304663.65
1525	16101181	507346.26	2304690.88
1526	1610118101	507343.98	2304713.88
1527	16101182	507324.88	2304772.99
1528	1610118201	507333.20	2304776.61
1529	1610118202	507339.91	2304813.39
1530	1610118203	507362.38	2304865.95
1531	16101183	507375.63	2304889.33
1532	16101184	507383.96	2304913.44
1533	16101185	507363.50	2304953.84
1534	16101186	507349.28	2304970.12
1535	16101187	507348.36	2305274.78
1536	16149	507232.19	2305288.75
1537	16150	507187.99	2305361.29
1538	1615001	507175.85	2305399.18
1539	1615002	507158.48	2305458.00
1540	16151	507123.86	2305576.71

1541	16152	507012.32	2305784.18
1542	1615201	507008.38	2305792.25
1543	16153	507045.06	2305903.20
1544	16155	507419.72	2306230.63
1545	16156	507575.47	2306349.86
1546	16157	507686.00	2306367.52
1547	16159	507891.67	2306367.27
1548	16160	508008.34	2306340.85
1549	16161	508113.60	2306292.22
1550	16162	508175.90	2306408.38
1551	16163	508391.44	2306471.39
1552	16164	508364.64	2306294.95
1553	16165	508420.91	2306299.55
1554	16166	508437.95	2306455.98
1555	16167	508446.96	2306504.78
1556	16168	508473.01	2306553.83
1557	16169	508497.38	2306612.25
1558	1616901	508450.38	2306639.20
1559	1616902	508440.55	2306655.05
1560	16170	508439.58	2306656.61
1561	1617001	508110.43	2306848.31
1562	16171	507794.34	2307032.40
1563	1617101	507391.91	2307440.52
1564	1617102	507072.83	2307764.10
1565	1617103	506907.75	2307935.34
1566	1617104	506302.22	2308559.98
1567	1617105	506264.99	2308596.48
1568	1617106	506250.17	2308611.02
1569	1617107	506138.31	2308708.36
1570	1617108	506032.02	2308817.58
1571	16175	505626.93	2309233.80
1572	1617501	505267.48	2309583.74
1573	16176	505037.36	2309788.61
1574	16177	505472.58	2310048.40
1575	1617701	505643.61	2310308.65
1576	17000	505754.65	2310480.05
1577	17201	505738.06	2310502.73
1578	17202	505712.78	2310520.54
1579	17203	505696.35	2310526.74
1580	17204	505657.83	2310524.72
1581	17205	505643.77	2310519.89
1582	17206	505625.97	2310496.10
1583	17207	505597.88	2310447.94

1584	17208	505575.50	2310416.71
1585	17209	505536.46	2310414.19
1586	17210	505471.97	2310413.98
1587	17211	505423.45	2310414.08
1588	17212	505387.51	2310419.02
1589	17213	505366.19	2310433.78
1590	17214	505359.42	2310452.86
1591	17215	505359.91	2310492.36
1592	17216	505366.13	2310510.29
1593	17217	505349.05	2310545.00
1594	17218	505323.32	2310567.30
1595	17219	505299.92	2310575.10
1596	17220	505238.68	2310642.25
1597	17221	505161.92	2310671.29
1598	17222	505089.95	2310673.20
1599	17223	505027.27	2310667.35
1600	17224	504957.21	2310647.21
1601	17225	504896.61	2310606.30
1602	17226	504868.98	2310583.02
1603	17227	504820.87	2310522.78
1604	17228	504780.03	2310491.85
1605	17229	504741.25	2310481.87
1606	17230	504692.23	2310500.68
1607	17231	504666.66	2310535.87
1608	17232	504649.37	2310581.84
1609	17233	504606.87	2310638.99
1610	17234	504608.46	2310698.97
1611	17235	504630.57	2310759.40
1612	17236	504593.97	2310812.89
1613	1723601	504549.14	2310841.60
1614	17237	504539.38	2310847.85
1615	17238	504479.56	2310930.97
1616	17239	504444.57	2311044.93
1617	17240	504355.45	2311154.83
1618	17241	504301.14	2311219.30
1619	17242	504207.04	2311254.30
1620	17243	504144.00	2311272.48
1621	17244	504069.00	2311273.47
1622	17245	504005.44	2311291.16
1623	17246	503901.68	2311263.90
1624	17247	503825.33	2311251.42
1625	17248	503795.42	2311255.21
1626	17249	503747.44	2311294.50

1627	17250	503699.08	2311338.30
1628	17251	503612.76	2311365.09
1629	1725101	503515.16	2311369.35
1630	17252	503495.86	2311370.19
1631	17253	503419.51	2311452.24
1632	17254	503372.67	2311515.51
1633	17255	503298.18	2311573.50
1634	17256	503215.50	2311643.22
1635	17257	503127.79	2311712.07
1636	17258	503064.59	2311743.25
1637	17259	503019.05	2311723.45
1638	17260	503036.42	2311699.48
1639	17261	503019.63	2311650.90
1640	17262	503002.07	2311592.36
1641	17263	502942.68	2311559.42
1642	17264	502843.23	2311525.04
1643	17265	502770.65	2311522.97
1644	17266	502712.17	2311524.52
1645	1726601	502683.75	2311521.30
1646	17267	502633.41	2311515.60
1647	17268	502587.71	2311565.33
1648	17269	502531.78	2311606.33
1649	17270	502478.58	2311618.24
1650	17271	502333.83	2311573.06
1651	17272	502216.43	2311503.15
1652	17273	502087.17	2311400.50
1653	17274	501882.14	2311259.94
1654	17275	501723.98	2311153.08
1655	17276	501672.99	2311116.15
1656	17277	501605.66	2311055.25
1657	17278	501436.93	2311025.04
1658	17279	501372.90	2310989.75
1659	17280	501296.04	2310911.58
1660	17281	501193.09	2310818.18
1661	17282	501154.57	2310800.60
1662	17283	501112.50	2310820.43
1663	17284	501011.29	2310808.61
1664	17285	501010.71	2310829.61
1665	17286	501093.32	2310970.46
1666	17287	501121.05	2311106.28
1667	17288	501077.84	2311203.12
1668	17289	500975.80	2311256.80
1669	17290	500881.41	2311287.68

1670	17291	500917.32	2311309.19
1671	17292	500927.68	2311332.49
1672	17293	500912.28	2311400.58
1673	17294	500940.49	2311429.38
1674	17295	500902.83	2311488.36
1675	17296	500878.46	2311519.19
1676	17297	500876.85	2311577.19
1677	17298	500884.49	2311679.92
1678	17299	500893.47	2311734.69
1679	17300	500898.27	2311795.85
1680	17301	500858.36	2311810.25
1681	17302	500778.68	2311235.43
1682	17303	500388.45	2310956.35
1683	09057958	499909.39	2310557.10
1684	17304	499867.21	2310521.94
1685	17305	499611.32	2310384.51
1686	17306	499425.88	2309961.10
1687	17307	499345.18	2309772.33
1688	17308	499222.13	2309387.94
1689	17309	499121.19	2309073.13
1690	17310	499019.57	2308626.83
1691	04650432	498925.81	2308214.98
1692	17311	498920.26	2308190.64
1693	1731101	498907.93	2308064.29
1694	1731102	498610.75	2307444.53
1695	17313	498321.80	2306667.15
1696	04650472	498328.04	2306572.83
1697	17314	498363.57	2306036.34
1698	17315	498378.52	2305796.84
1699	17316	498425.82	2305279.08
1700	17317	498502.43	2304409.51
1701	17318	498519.54	2304222.20
1702	17319	498567.62	2303687.67
1703	09057960	498610.89	2303202.44
1704	17320	498615.50	2303150.75
1705	17321	498954.13	2302018.40
1706	17322	499049.56	2301776.42
1707	04650409	499132.03	2301608.29
1708	17323	499197.28	2301475.24
1709	17324	499467.59	2300881.28
1710	17325	499614.29	2300589.62
1711	17326	499637.87	2300453.87
1712	17327	499585.03	2300422.42

1713	17328	499491.56	2300377.90
1714	17329	499461.98	2300418.21
1715	17330	499483.04	2300470.99
1716	17331	499460.50	2300562.73
1717	17332	499293.54	2300568.48
1718	17333	499227.52	2300470.17
1719	17334	499004.14	2300387.51
1720	17335	498908.30	2300356.02
1721	17336	498887.74	2300160.22
1722	17337	498890.12	2300053.19
1723	17338	498819.19	2299964.93
1724	17339	498646.06	2300048.75
1725	17340	498585.16	2300010.39
1726	17341	498634.63	2299912.86
1727	17342	498741.92	2299844.23
1728	17343	498783.06	2299714.79
1729	17344	498718.95	2299513.46
1730	17345	498678.93	2299369.37
1731	17346	498679.89	2299222.35
1732	17347	498618.70	2299108.99
1733	17348	498600.64	2299008.17
1734	17349	498627.25	2298971.39
1735	17350	498695.99	2298945.67
1736	1735001	498712.79	2298863.94
1737	17351	498715.97	2298848.45
1738	17352	498643.26	2298781.21
1739	17353	498555.06	2298762.13
1740	17354	498437.75	2298781.37
1741	17355	498355.95	2298848.73
1742	1735501	498319.47	2298867.73
1743	17356	498288.32	2298883.94
1744	17357	498231.17	2298870.04
1745	1735701	498229.73	2298868.59
1746	17358	498163.96	2298802.74
1747	17359	498077.11	2298674.14
1748	17360	497970.57	2298576.26
1749	17361	497857.14	2298487.94
1750	17362	497724.66	2298443.33
1751	17363	497649.54	2298431.62
1752	17364	497616.78	2298502.97
1753	17365	497618.25	2298594.96
1754	17366	497555.89	2298703.62
1755	17367	497461.82	2298793.11

1756	17368	497380.62	2298868.96
1757	17369	497281.65	2298873.50
1758	17370	497169.63	2298824.18
1759	1737001	497143.54	2298812.02
1760	17371	497086.72	2298785.54
1761	17372	497003.37	2298752.92
1762	17373	496944.92	2298789.00
1763	1737301	496879.54	2298881.58
1764	17374	496877.06	2298885.10
1765	17375	496830.11	2298918.67
1766	17376	496730.06	2298886.31
1767	1737601	496729.60	2298883.02
1768	17377	496719.45	2298810.33
1769	17378	496678.66	2298603.38
1770	17379	496693.57	2298540.36
1771	17380	496773.51	2298499.25
1772	17381	496868.46	2298468.11
1773	17382	496884.36	2298398.09
1774	17383	496828.30	2298353.67
1775	17384	496750.78	2298338.78
1776	17385	496578.28	2298343.53
1777	17386	496520.71	2298293.60
1778	17387	496492.97	2298127.15
1779	17388	496439.92	2298089.73
1780	17389	496333.32	2298018.88
1781	17390	496352.56	2297837.85
1782	17391	496366.45	2297764.33
1783	17392	496337.97	2297708.82
1784	17393	496280.09	2297658.83
1785	17394	496191.75	2297640.37
1786	17395	496123.60	2297518.05
1787	17396	496225.44	2297508.26
1788	17397	496293.67	2297463.56
1789	17398	496311.50	2297339.73
1790	17399	496281.37	2297303.75
1791	17400	496128.99	2297340.42
1792	17401	496095.50	2297256.00
1793	17402	496221.30	2297214.79
1794	17403	496269.78	2297013.41
1795	17404	496284.01	2296883.64
1796	17405	496300.43	2296793.36
1797	17406	496274.43	2296679.28
1798	17407	496232.16	2296635.51

1799	17408	496181.98	2296625.89
1800	17409	496099.26	2296642.34
1801	17410	495911.53	2296659.63
1802	17411	495862.38	2296622.98
1803	17412	495896.03	2296573.89
1804	17413	496010.73	2296527.37
1805	17414	496053.07	2296375.11
1806	17415	495999.85	2296334.53
1807	17416	495928.25	2296357.79
1808	17417	495760.39	2296367.73
1809	17418	495750.36	2296251.89
1810	17419	495748.25	2296159.91
1811	17420	495786.81	2296134.23
1812	17421	495866.76	2296216.34
1813	17422	495911.76	2296244.56
1814	17423	496055.73	2296241.54
1815	17424	496115.20	2296181.99
1816	17425	496162.38	2296106.65
1817	17426	496228.08	2296059.99
1818	17427	496281.32	2295988.05
1819	17428	496326.30	2295986.26
1820	17429	496388.55	2296028.68
1821	17430	496420.03	2296027.13
1822	17431	496467.53	2295941.28
1823	17432	496539.51	2295939.02
1824	17433	496623.96	2296021.05
1825	17434	496774.39	2295844.89
1826	17435	496724.57	2295798.26
1827	17436	496637.24	2295808.79
1828	17437	496566.08	2295714.52
1829	17438	496504.45	2295622.08
1830	17439	496586.59	2295572.14
1831	17440	496609.13	2295517.23
1832	17441	496560.48	2295395.07
1833	17442	496523.23	2295295.21
1834	17443	496431.43	2295221.80
1835	17444	496335.00	2295226.99
1836	17445	496165.96	2295311.47
1837	17446	496045.82	2295333.07
1838	17447	495982.41	2295310.10
1839	17448	495847.24	2295102.01
1840	17449	495777.50	2295060.73
1841	17450	495712.05	2295063.88

1842	17451	495608.48	2295146.20
1843	17452	495522.87	2295140.70
1844	17453	495424.53	2295093.92
1845	17454	495351.21	2295019.19
1846	17455	495314.02	2294865.81
1847	17456	495261.49	2294750.22
1848	17457	495193.89	2294688.40
1849	17458	495112.49	2294750.22
1850	1745801	495108.91	2294742.41
1851	09059595	495037.59	2294586.61
1852	0905959501	495025.94	2294558.91
1853	17460	494971.84	2294430.25
1854	17461	494880.54	2294356.83
1855	17462	494784.97	2294268.01
1856	17463	494707.29	2294188.42
1857	17464	494575.84	2294151.64
1858	17465	494471.89	2294115.95
1859	17466	494442.71	2294037.36
1860	17467	494544.47	2293899.30
1861	17468	494496.60	2293832.06
1862	17469	494410.85	2293925.03
1863	17470	494342.08	2293920.40
1864	17471	494326.59	2293830.49
1865	17472	494431.01	2293728.67
1866	17473	494430.59	2293646.17
1867	17474	494329.14	2293609.22
1868	17475	494124.67	2293476.58
1869	17476	493985.79	2293452.33
1870	17477	493873.09	2293416.69
1871	17478	493707.67	2293340.09
1872	17479	493481.20	2293300.06
1873	17480	493304.94	2293299.77
1874	17481	493112.45	2293300.81
1875	17482	492959.70	2293255.39
1876	17483	492553.52	2293270.10
1877	17484	492316.30	2293322.63
1878	17485	492050.31	2293370.33
1879	17486	491763.14	2293431.89
1880	17487	491429.53	2293458.70
1881	17488	491200.08	2293561.19
1882	17489	491015.33	2293607.20
1883	17490	490650.87	2293707.93
1884	17491	490636.28	2293784.26

1885	17492	490512.73	2293821.18
1886	1749201	490464.81	2293798.60
1887	17493	490371.12	2293754.44
1888	17494	490132.26	2293734.49
1889	17495	489996.02	2293736.48
1890	17496	489986.95	2294139.03
1891	17497	489945.01	2294243.01
1892	17498	489844.17	2294318.56
1893	09059597	489764.01	2294381.05
1894	17499	489724.68	2294411.71
1895	1749901	489708.19	2294605.51
1896	17500	489697.65	2294729.36
1897	1750001	489603.23	2294750.36
1898	17501	489519.11	2294769.08
1899	17502	489247.92	2294780.55
1900	17503	489023.49	2294656.77
1901	17504	488858.60	2294676.41
1902	09056459	488808.01	2294649.21
1903	09060136	488742.44	2294613.97
1904	17505	488731.98	2294608.35
1905	17506	488490.03	2294479.66
1906	17507	488333.51	2294430.51
1907	17508	488158.69	2294235.21
1908	17509	488024.46	2294145.93
1909	17510	487867.50	2294246.79
1910	17511	487700.03	2294252.69
1911	17512	487619.40	2294136.88
1912	17513	487564.18	2294095.93
1913	17514	487537.64	2294042.32
1914	17515	487316.30	2293465.36
1915	17516	487236.53	2293371.22
1916	17517	487003.67	2293339.98
1917	17518	486733.23	2293300.40
1918	17519	486438.19	2293182.33
1919	17520	486286.76	2293166.47
1920	17521	486053.97	2293256.49
1921	17522	485956.43	2293253.79
1922	17523	485860.13	2293133.57
1923	09060137	485822.88	2293092.21
1924	17524	485747.52	2293008.53
1925	17525	485506.23	2293006.14
1926	17526	485309.35	2293180.78
1927	17527	484989.64	2293092.98

1928	17528	484708.63	2293117.27
1929	17529	484641.86	2293069.24
1930	17530	484490.79	2292739.60
1931	17531	484393.13	2292609.40
1932	17532	484322.75	2292806.42
1933	17533	484237.21	2292872.35
1934	17534	484166.86	2292840.60
1935	17535	484072.84	2292700.36
1936	17536	483925.64	2292613.20
1937	17537	483850.20	2292605.09
1938	17538	483735.41	2292592.75
1939	17539	483615.98	2292646.55
1940	1753901	483658.39	2292868.60
1941	1753902	483659.58	2292979.10
1942	17540	483660.22	2293038.59
1943	17541	483519.14	2292938.86
1944	17542	483238.49	2292880.64
1945	17543	483112.77	2292930.75
1946	17544	483103.96	2293040.85
1947	17545	483111.65	2293173.28
1948	1754501	483015.92	2293208.00
1949	17546	483015.77	2293208.06
1950	17547	482878.02	2293185.85
1951	17548	482796.32	2293029.18
1952	17549	482929.48	2292973.98
1953	17550	483027.10	2292869.17
1954	17551	483072.67	2292689.92
1955	17552	483108.61	2292429.52
1956	17553	483228.14	2292269.46
1957	17554	483337.34	2292080.77
1958	17555	483344.71	2291720.67
1959	17556	483410.84	2291593.70
1960	17557	483442.78	2291425.85
1961	17558	483323.08	2291338.38
1962	17559	483150.38	2291205.24
1963	17560	483116.48	2291075.60
1964	17561	483140.97	2290912.83
1965	17562	483244.76	2290800.45
1966	17563	483013.93	2290609.18
1967	17564	482902.64	2290490.38
1968	09060140	482900.01	2290314.37
1969	17565	482898.11	2290186.66
1970	09060141	482658.36	2290065.00

1971	17566	482541.13	2290005.51
1972	17567	482387.77	2290042.17
1973	17568	482219.78	2289997.73
1974	17569	482082.24	2289879.21
1975	17570	481786.18	2289782.40
1976	17571	481684.31	2289609.74
1977	17572	481539.27	2289491.30
1978	17573	481294.70	2289494.00
1979	09060142	481246.78	2289494.46
1980	17574	481075.29	2289588.82
1981	17575	480980.37	2289596.10
1982	17576	480826.87	2289620.26
1983	17577	480715.09	2289687.72
1984	17578	480324.58	2289758.19
1985	17579	480002.16	2289882.93
1986	17580	479757.62	2289926.83
1987	17581	479532.31	2290015.52
1988	1758101	479439.07	2290065.00
1989	17582	479421.69	2290074.22
1990	1758201	479409.67	2290065.00
1991	1758202	479249.03	2289918.67
1992	1758203	479238.75	2289916.51
1993	17583	479193.54	2289899.17
1994	1758301	479039.81	2289837.15
1995	17584	479033.57	2289834.50
1996	17585	478947.34	2289789.33
1997	17586	478912.18	2289543.44
1998	17587	478885.10	2289351.22
1999	17588	478750.20	2289130.17
2000	17589	478596.94	2288829.31
2001	1758901	478402.40	2288848.60
2002	17590	478384.66	2288850.35
2003	17591	478317.88	2288807.58
2004	17592	478270.70	2288731.14
2005	17593	478288.28	2288429.96
2006	17594	478354.55	2288107.73
2007	04653802	478356.53	2288103.63
2008	17595	478393.64	2288026.64
2009	17596	478426.24	2287704.28
2010	17597	478364.36	2287555.26
2011	17598	478282.26	2287459.92
2012	17599	478177.60	2287378.24
2013	17600	478006.74	2287283.77

2014	09056600	477960.28	2287252.80
2015	17601	477870.87	2287193.20
2016	17602	477701.04	2287151.24
2017	17603	477434.07	2287022.62
2018	17604	477366.93	2286937.35
2019	17605	477444.35	2286656.42
2020	17606	477481.23	2286505.32
2021	17607	477346.76	2286379.76
2022	17608	477210.62	2286352.93
2023	17609	477126.77	2286376.34
2024	17610	477105.23	2286446.25
2025	17611	477104.15	2286703.75
2026	17612	477011.24	2286803.36
2027	17613	476874.47	2286927.79
2028	17614	476616.22	2286806.71
2029	17615	476509.21	2286687.52
2030	1761501	476500.78	2286689.82
2031	17616	476374.06	2286724.45
2032	17617	476323.72	2286805.49
2033	17618	476399.02	2287033.31
2034	17619	476403.36	2287190.83
2035	17620	476318.28	2287211.72
2036	17621	476203.45	2287168.74
2037	17622	476030.50	2286976.77
2038	17623	475901.28	2286791.23
2039	17624	475902.71	2286447.48
2040	17625	475773.09	2286355.69
2041	17626	475615.26	2286436.27
2042	17627	475501.30	2286484.56
2043	17628	475338.83	2286478.88
2044	17629	475207.86	2286410.83
2045	17630	475194.56	2286303.28
2046	17631	475275.04	2286187.36
2047	17632	475376.43	2286154.03
2048	17633	475650.44	2286092.68
2049	17634	475733.90	2286163.03
2050	17635	475821.08	2286238.39
2051	17636	475947.06	2286303.92
2052	17637	476141.09	2286237.23
2053	17638	476238.17	2286037.63
2054	09057615	476230.18	2286010.67
2055	17639	476199.96	2285908.72
2056	17640	476118.92	2285558.38

2057	17641	476043.22	2285426.81
2058	17642	475971.52	2285236.51
2059	17643	475955.18	2284957.69
2060	17644	476006.59	2284919.15
2061	17645	476276.66	2284902.78
2062	17646	476458.13	2284851.04
2063	17647	476308.94	2284628.08
2064	17648	476159.32	2284490.26
2065	17649	476000.05	2284407.51
2066	17650	475747.86	2284456.59
2067	17651	475669.92	2284587.08
2068	17652	475568.76	2284601.46
2069	17653	475304.44	2284510.62
2070	17654	475200.48	2284478.77
2071	17655	475069.27	2284484.59
2072	17656	474956.62	2284461.55
2073	17657	474873.59	2284377.06
2074	17658	474745.32	2284254.12
2075	17659	474629.63	2284144.84
2076	17660	474603.65	2283988.75
2077	17661	474709.54	2283731.83
2078	17662	474835.74	2283723.54
2079	17663	474972.38	2283785.18
2080	17664	475146.55	2283851.59
2081	17665	475326.84	2283896.72
2082	17666	475579.20	2283873.88
2083	17667	475688.70	2283793.20
2084	17668	475795.15	2283626.28
2085	09056612	475696.04	2283486.80
2086	17669	475650.12	2283422.18
2087	17670	475440.91	2283149.74
2088	17671	475313.77	2283008.03
2089	17672	475178.16	2282910.14
2090	17673	475055.08	2282818.40
2091	17674	475020.62	2282704.86
2092	17675	475125.18	2282634.20
2093	17676	475248.78	2282610.93
2094	17677	475447.75	2282644.68
2095	17678	475501.18	2282593.10
2096	17679	475501.34	2282509.84
2097	1767901	475501.48	2282441.84
2098	17680	475516.52	2282249.24
2099	17681	475459.12	2282065.85

2100	17682	475428.32	2281938.54
2101	1768201	475475.13	2281659.05
2102	17683	475481.34	2281621.95
2103	17684	475480.35	2281464.46
2104	17685	475347.01	2281131.54
2105	17686	475300.46	2280883.07
2106	17687	475197.53	2280614.96
2107	17688	474935.08	2280425.35
2108	17689	474727.28	2280377.90
2109	17690	474645.57	2280304.66
2110	17691	474632.55	2280220.99
2111	17692	474699.70	2280165.57
2112	17693	474808.48	2280169.89
2113	17694	474947.95	2280284.02
2114	17695	475082.09	2280345.68
2115	17696	475185.67	2280318.79
2116	17697	475183.60	2280187.54
2117	17698	475072.69	2280043.23
2118	17699	474851.55	2280062.12
2119	17700	474540.20	2280046.57
2120	17701	474406.18	2280003.66
2121	17702	474375.33	2279867.60
2122	1770201	474403.24	2279782.75
2123	17703	474430.53	2279699.75
2124	17704	474525.00	2279615.41
2125	17705	474622.41	2279601.04
2126	17706	474800.13	2279634.93
2127	17707	474925.43	2279482.19
2128	17708	474816.02	2279378.58
2129	17709	474661.66	2279282.04
2130	17710	474529.44	2279127.87
2131	17711	474441.44	2279047.17
2132	17712	474357.67	2279043.94
2133	17713	474330.51	2279297.87
2134	17714	474269.52	2279340.75
2135	17715	474159.26	2279298.94
2136	17716	474002.02	2279341.18
2137	17717	473880.77	2279341.98
2138	17718	473776.71	2279292.59
2139	17719	473745.66	2279125.28
2140	17720	473852.87	2279078.36
2141	17721	473984.04	2279065.03
2142	17722	474146.44	2279049.02

2143	17723	474259.79	2278984.55
2144	17724	474341.83	2278910.29
2145	17725	474419.99	2278816.05
2146	17726	474504.24	2278695.52
2147	17727	474358.31	2278547.68
2148	17728	474209.00	2278458.61
2149	17729	474061.66	2278285.78
2150	17730	473907.17	2278168.00
2151	17731	473738.68	2278011.55
2152	17732	473469.84	2277798.23
2153	18000	473383.56	2277698.02
2154	18501	473208.39	2277567.36
2155	18502	472969.57	2277357.61
2156	09057610	472932.21	2277315.75
2157	18503	472754.31	2277116.45
2158	18504	472595.60	2276924.94
2159	18505	472513.49	2276787.95
2160	18506	472361.62	2276688.90
2161	18507	472166.90	2276533.87
2162	18508	472051.06	2276400.84
2163	18509	471926.79	2276317.87
2164	18510	471800.82	2276241.13
2165	09057609	471772.45	2276223.84
2166	18511	471584.67	2276180.01
2167	18512	471363.73	2276230.15
2168	18513	471162.76	2276276.41
2169	18514	470992.77	2276278.72
2170	18515	470863.43	2276184.53
2171	18516	470745.64	2275949.82
2172	18517	470716.79	2275834.55
2173	18518	470602.13	2275757.14
2174	18519	470391.31	2275688.35
2175	18520	470169.05	2275603.45
2176	18521	469990.27	2275505.62
2177	23135111	469947.62	2275482.28
2178	18522	469691.26	2275367.78
2179	18523	469479.26	2275305.25
2180	18524	469240.53	2275308.05
2181	18525	469024.30	2275310.58
2182	18526	468746.31	2275242.47
2183	18527	468589.72	2275150.90
2184	09057608	468551.24	2275094.47
2185	18528	468456.67	2274955.80

2186	18529	468363.09	2274688.60
2187	18530	468292.66	2274356.63
2188	18531	468259.42	2274056.28
2189	18532	468321.90	2273809.40
2190	18533	468430.70	2273555.47
2191	18534	468638.34	2273292.54
2192	23321307	468768.96	2273106.34
2193	18535	468798.36	2272975.30
2194	18536	468813.45	2272908.03
2195	18537	468800.08	2272745.38
2196	18538	468630.46	2272582.43
2197	18539	468425.97	2272530.37
2198	19000	468055.68	2272431.66
2199	19001	467963.83	2272366.99
2200	19002	467800.10	2272115.33
2201	19003	467719.87	2271888.27
2202	19004	467722.72	2271728.27
2203	19005	467847.75	2271600.78
2204	19006	468005.07	2271494.85
2205	19007	468188.88	2271490.45
2206	19008	468439.64	2271540.47
2207	19008001	468460.52	2271540.67
2208	19008002	468479.63	2271546.08
2209	19008003	468570.37	2271553.87
2210	19008004	468626.04	2271542.34
2211	19009	468629.63	2271542.37
2212	19010	468770.15	2271491.29
2213	19010001	468781.01	2271455.89
2214	19010002	468816.54	2271419.34
2215	19010003	468834.28	2271387.64
2216	19010004	468842.79	2271351.21
2217	19010005	468845.27	2271313.04
2218	19010006	468840.40	2271275.15
2219	19010007	468831.81	2271238.02
2220	19010008	468808.25	2271187.24
2221	19010009	468776.60	2271119.81
2222	19013	468765.71	2270936.20
2223	19014	468880.81	2270802.34
2224	1901401	468930.47	2270774.56
2225	19015	469019.09	2270724.98
2226	19015001	469012.69	2270572.76
2227	19015002	469012.93	2270572.36
2228	19015003	469020.78	2270536.43

2229	19015004	469021.99	2270479.07
2230	19015005	469016.36	2270442.16
2231	19015006	469003.04	2270410.08
2232	19015007	468950.33	2270323.23
2233	19015008	468820.88	2270105.70
2234	19015009	468752.47	2270022.38
2235	19015010	468711.37	2269987.69
2236	19015011	468672.99	2269967.79
2237	19015012	468611.52	2269937.10
2238	19019	468586.23	2269880.60
2239	19020	468686.23	2269761.59
2240	19021	468859.49	2269685.83
2241	1902101	468930.47	2269658.38
2242	19022	469007.57	2269628.56
2243	19022001	469018.40	2269593.92
2244	19022002	469053.98	2269570.28
2245	19022003	469077.41	2269544.95
2246	19022004	469090.92	2269513.65
2247	19022005	469093.99	2269478.32
2248	19022006	469073.32	2269385.16
2249	19022007	469058.83	2269338.26
2250	19022008	468998.38	2269193.30
2251	19025	468980.74	2269063.26
2252	19026	468927.24	2268912.72
2253	19026001	468899.68	2268907.67
2254	19026002	468886.27	2268870.71
2255	19026003	468843.43	2268806.27
2256	19026004	468800.08	2268764.81
2257	19026005	468746.68	2268741.56
2258	19026006	468693.70	2268745.67
2259	19026007	468627.09	2268778.08
2260	19026008	468590.49	2268792.53
2261	19026009	468524.67	2268785.63
2262	19026010	468498.32	2268776.45
2263	19030	468535.45	2268715.03
2264	1903001	468606.25	2268613.54
2265	19031	468661.01	2268535.03
2266	19032	468781.73	2268463.73
2267	19033	468893.88	2268374.85
2268	19034	469009.54	2268309.76
2269	19035	469133.78	2268069.60
2270	19035001	469140.24	2268006.60
2271	19035002	469156.49	2267938.77

2272	19035003	469169.01	2267887.31
2273	19035004	469176.81	2267829.26
2274	19035005	469180.30	2267775.15
2275	19035006	469179.14	2267625.88
2276	19035007	469178.64	2267620.76
2277	19035008	469173.71	2267569.69
2278	19035009	469166.42	2267533.30
2279	19035010	469151.76	2267500.43
2280	19035011	469127.60	2267475.40
2281	19035012	469071.65	2267438.25
2282	19035013	468921.11	2267355.51
2283	19035014	468838.13	2267309.71
2284	19035015	468748.09	2267248.15
2285	19035016	468629.27	2267145.43
2286	19035017	468521.52	2267051.96
2287	19035018	468436.56	2266990.65
2288	19035019	468354.00	2266927.67
2289	19035020	468274.43	2266864.55
2290	19035021	468214.67	2266818.77
2291	19035022	468129.66	2266761.56
2292	19035023	468053.14	2266716.11
2293	19047	467995.75	2266674.43
2294	19048	467849.44	2266570.74
2295	19049	467760.93	2266484.21
2296	19050	467699.59	2266469.50
2297	19051	467944.78	2265065.24
2298	19051001	467717.59	2264633.92
2299	19051002	467639.89	2264438.67
2300	19051003	467289.37	2263604.31
2301	19051004	467274.34	2263568.10
2302	19051005	467261.08	2263543.10
2303	19051006	466927.97	2262728.45
2304	19056	466809.39	2262436.47
2305	19056001	466603.07	2261932.82
2306	19057	466584.13	2261886.53
2307	19058	466844.13	2261428.53
2308	19059	467003.67	2261149.60
2309	19060	467130.52	2260927.42
2310	19061	467397.06	2260457.40
2311	19062	467745.35	2259846.48
2312	19063	468040.51	2259412.99
2313	19064	468345.63	2258967.17
2314	19065	468646.97	2258525.23

2315	1906501	468930.47	2258110.51
2316	19066	469270.19	2257613.54
2317	1700024739	469298.08	2257223.91
2318	1700024740	469300.32	2257193.10
2319	17000159	469300.44	2257070.41
2320	19069	469254.01	2256554.10
2321	19069001	469229.20	2256037.30
2322	19069002	469222.52	2255856.23
2323	19071	469207.52	2255448.97
2324	19071001	469188.70	2254950.60
2325	19071002	469170.60	2254451.20
2326	19071003	469169.93	2254407.12
2327	19074	469158.92	2253685.21
2328	19075	469652.27	2253766.46
2329	19076	469918.45	2253806.98
2330	19077	470146.34	2253841.76
2331	19078	470623.16	2253914.12
2332	19079	470640.93	2253916.87
2333	19080	471134.36	2253996.35
2334	19081	471669.90	2254097.86
2335	190811	471735.30	2254103.46
2336	19082	472166.11	2254140.38
2337	19083	472440.88	2254171.54
2338	19084	472653.61	2254189.31
2339	19084001	472765.50	2254203.00
2340	19084002	472733.00	2254162.80
2341	19087	472685.35	2254138.50
2342	19088	472625.25	2254074.98
2343	19089	472641.82	2254037.56
2344	19090	472713.71	2253972.24
2345	19091	472735.84	2253917.17
2346	19092	472693.30	2253796.20
2347	19093	472645.98	2253703.85
2348	19094	472653.94	2253562.11
2349	19095	472735.83	2253468.05
2350	19096	472958.54	2253195.47
2351	19097	473005.64	2252976.25
2352	19098	473137.31	2252497.29
2353	19099	473216.62	2252172.64
2354	19099001	473397.00	2251918.10
2355	19099002	473024.05	2251768.04
2356	19102	473220.35	2251323.41
2357	1910201	473518.33	2251501.77

2358	1910202	473593.02	2251545.85
2359	1910203	473632.60	2251565.71
2360	1910204	473642.92	2251572.49
2361	19104	473924.96	2251166.92
2362	191041	473928.35	2251162.12
2363	19105	474175.54	2250812.80
2364	19106	474199.32	2250775.98
2365	19107	474328.24	2250831.19
2366	19108	474426.10	2250869.93
2367	19109	474546.44	2250982.46
2368	191091	474639.65	2251121.41
2369	19110	474668.11	2251161.96
2370	19111	474780.98	2251322.78
2371	19112	474877.13	2251474.65
2372	19113	474943.32	2251673.04
2373	19114	475019.64	2251905.11
2374	19115	475111.97	2252122.14
2375	19116	475156.64	2252111.63
2376	19117	475299.30	2252203.40
2377	19118	475338.00	2252087.20
2378	19119	475481.58	2251606.74
2379	17322757	475616.68	2251161.75
2380	19120	475687.04	2250929.98
2381	19121	475693.57	2250896.90
2382	19122	475835.48	2250485.65
2383	19123	475997.99	2249998.29
2384	19124	476241.99	2249564.46
2385	17322756	476369.42	2249330.39
2386	19125	476479.38	2249128.38
2387	19126	476716.66	2248690.85
2388	19127	476952.03	2248251.63
2389	19127001	477217.10	2247748.60
2390	1912701	477558.89	2246927.09
2391	19127002	477560.30	2246923.70
2392	19129	477266.32	2246806.21
2393	19129001	477239.69	2246795.57
2394	19130	477219.45	2246787.49
2395	19131	477224.68	2246727.45
2396	19131001	477233.57	2246602.14
2397	19131002	477272.01	2246058.68
2398	19131003	477295.00	2245733.60
2399	19131004	477338.31	2245410.14
2400	19131005	477365.39	2245207.90

2401	19131006	477387.35	2245044.52
2402	19134	477414.19	2244860.71
2403	19134001	477417.65	2244837.01
2404	19135	477447.82	2244629.70
2405	19135001	476746.71	2244457.28
2406	19136	476644.72	2244432.20
2407	19136001	476644.34	2244398.98
2408	19136002	476643.80	2244350.94
2409	19137	476643.42	2244319.88
2410	19137001	476612.70	2243525.30
2411	19137002	476607.80	2243031.60
2412	19140	476597.01	2242528.49
2413	19140001	476594.82	2242450.07
2414	19141	476581.13	2241957.62
2415	19142	476567.71	2241420.73
2416	19143	476554.96	2240922.66
2417	19144	476790.47	2240005.53
2418	19145	476981.37	2239256.60
2419	19146	477145.71	2238612.80
2420	19147	477225.20	2238315.52
2421	19148	477251.02	2238218.97
2422	19148001	477397.50	2237672.50
2423	19148002	477548.01	2237088.56
2424	19150	477566.28	2237017.63
2425	19151	477682.72	2236571.26
2426	19151001	477720.39	2236427.84
2427	19152	477806.19	2236101.20
2428	19153	477920.10	2235635.00
2429	19154	478093.89	2234950.85
2430	17322735	478174.99	2234635.51
2431	19155	478342.84	2233982.81
2432	1915501	478403.83	2233744.30
2433	19156	478442.45	2233593.28
2434	19157	478531.57	2233245.00
2435	19158	478901.29	2233044.77
2436	19159	479284.94	2232835.84
2437	19160	479663.07	2232639.48
2438	19161	480013.06	2232457.50
2439	17322733	480257.21	2232331.72
2440	19162	480455.28	2232229.68
2441	19163	480756.46	2232077.48
2442	19163001	480953.87	2231973.85
2443	19164	481002.86	2231948.13

2444	17322732	481037.05	2231930.34
2445	1916401	481342.94	2231771.20
2446	19165001	481395.10	2231744.31
2447	19166	481527.10	2231676.27
2448	19167	481787.56	2231543.44
2449	19168	482143.41	2231361.47
2450	19168001	482467.66	2231194.68
2451	19169	482479.43	2231188.62
2452	19170	482816.31	2231015.71
2453	19170001	482981.87	2230930.30
2454	19171	483212.46	2230811.34
2455	19172	483688.81	2230559.58
2456	17322730	483729.52	2230538.13
2457	19173	484121.70	2230331.54
2458	19174	484549.20	2230105.90
2459	19175	484978.63	2229878.46
2460	19176	485012.30	2229759.08
2461	19177	485171.13	2229839.42
2462	19177001	485230.63	2229870.95
2463	19178	485301.55	2229908.52
2464	19179	485463.09	2229963.88
2465	19180	485503.59	2229963.73
2466	19181	485563.37	2229990.73
2467	19182	485617.15	2230075.69
2468	19182001	485586.03	2230096.72
2469	19182002	485570.79	2230107.02
2470	19183	485498.98	2230155.54
2471	19184	485549.43	2230280.62
2472	19185	485570.49	2230332.80
2473	19186	485619.90	2230343.22
2474	19187	485692.58	2230321.83
2475	19187001	485708.32	2230313.59
2476	19188	485866.36	2230230.79
2477	19189	486034.28	2230240.21
2478	19190	486105.11	2230260.80
2479	19191	486176.18	2230252.90
2480	19192	486256.87	2230171.58
2481	19193	486434.71	2230072.07
2482	19194	486503.29	2230063.15
2483	19195	486617.94	2230076.11
2484	19196	486697.94	2230106.29
2485	19197	486670.30	2230130.51
2486	19197001	486771.93	2230216.50

2487	20000	486800.24	2230240.45
2488	74242	486842.29	2230282.49
2489	74241	486869.79	2230315.20
2490	74240	486919.90	2230315.01
2491	74239	487273.94	2230248.35
2492	09061129	487405.89	2230173.81
2493	74238	487609.09	2230059.03
2494	74237	488004.64	2229828.72
2495	74236	488276.89	2229790.07
2496	7423601	488401.77	2229748.46
2497	74235	488786.36	2229620.29
2498	74234	489153.46	2229493.45
2499	09061128	489165.78	2229433.47
2500	74233	489253.92	2229004.31
2501	74232	489342.00	2228576.61
2502	74231	489472.07	2227943.27
2503	74230	489533.84	2227657.28
2504	74229	489588.20	2227375.58
2505	74228	489630.77	2227169.51
2506	74227	489731.88	2226680.04
2507	74226	489798.63	2226360.66
2508	01149201	490224.74	2226452.95
2509	09040954	490231.99	2226454.52
2510	09059758	490330.89	2226475.94
2511	74225	490609.79	2226536.36
2512	74224	490787.91	2226574.02
2513	74223	490974.55	2226354.98
2514	74222	491107.75	2226488.49
2515	74221	491341.12	2226550.17
2516	74220	491558.70	2226611.20
2517	74219	491662.60	2226601.92
2518	74218	491919.10	2226578.86
2519	09059757	492251.00	2226549.09
2520	09059756	492292.60	2226545.36
2521	74217	492472.13	2226529.25
2522	74216	492602.94	2227095.05
2523	74215	492872.27	2228247.73
2524	74214	493156.79	2228232.13
2525	74213	493323.31	2228219.44
2526	74212	493472.40	2228135.99
2527	09040284	493479.49	2228132.03
2528	74211	493512.02	2228113.86
2529	74210	493766.26	2227964.76

2530	74209	493888.47	2227895.65
2531	74208	493840.69	2227291.71
2532	74207118	493843.26	2227195.32
2533	74207117	493866.26	2227195.25
2534	74207116	493899.30	2227206.14
2535	74207115	493940.81	2227208.51
2536	74207114	493989.59	2227140.36
2537	74207113	494033.53	2227120.72
2538	74207112	494062.46	2227098.63
2539	74207111	494067.30	2227047.11
2540	74207110	494060.64	2226995.63
2541	74207109	494095.04	2226964.52
2542	74207108	494132.54	2226965.90
2543	74207107	494170.16	2227004.78
2544	74207106	494204.19	2227014.18
2545	74207105	494237.65	2227001.57
2546	74207104	494227.51	2226954.60
2547	74207103	494220.38	2226914.13
2548	74207102	494267.84	2226900.98
2549	74207101	494333.35	2226905.77
2550	74207100	494356.28	2226882.70
2551	74207099	494357.65	2226842.19
2552	74207098	494364.51	2226797.17
2553	74207097	494390.91	2226766.09
2554	74207096	494409.76	2226718.53
2555	74207095	494428.21	2226701.97
2556	74207094	494482.71	2226703.30
2557	74207093	494529.19	2226695.65
2558	74207092	494566.67	2226689.53
2559	74207091	494604.71	2226702.41
2560	74207090	494643.74	2226711.29
2561	74207089	494685.75	2226715.15
2562	74207088	494714.66	2226687.06
2563	74207087	494743.63	2226677.47
2564	74207086	494760.76	2226716.42
2565	74207085	494813.32	2226735.75
2566	74207084	494866.85	2226746.08
2567	74207083	494914.34	2226741.93
2568	74207082	494957.23	2226706.30
2569	7420708201	494965.77	2226700.64
2570	74207081	494998.14	2226679.17
2571	74207080	495081.56	2226652.90
2572	74207079	495136.52	2226640.23

2573	74207078	495188.49	2226630.57
2574	74207077	495214.40	2226601.48
2575	74207076	495200.79	2226566.53
2576	74207075	495169.11	2226510.13
2577	74207074	495159.96	2226463.16
2578	74207073	495170.83	2226423.62
2579	74207072	495194.75	2226396.55
2580	74207071	495224.73	2226390.45
2581	74207070	495257.78	2226407.35
2582	74207069	495294.31	2226415.73
2583	7420706901	495346.04	2226424.02
2584	74207068	495346.34	2226424.07
2585	74207067	495374.32	2226418.98
2586	74207066	495416.29	2226408.35
2587	74207065	495450.81	2226414.24
2588	74207064	495503.88	2226439.07
2589	74207063	495529.89	2226441.49
2590	74207062	495567.32	2226418.37
2591	74207061	495619.94	2226455.20
2592	74207060	495656.46	2226463.59
2593	74207059	495720.39	2226439.89
2594	74207058	495769.38	2226435.73
2595	74207057	495826.41	2226446.55
2596	74207056	495863.36	2226430.93
2597	74207055	495897.76	2226397.82
2598	74207054	495929.71	2226384.72
2599	74207053	495983.23	2226388.55
2600	74207052	496030.24	2226391.91
2601	74207051	496080.74	2226391.25
2602	74207050	496107.68	2226372.66
2603	74207049	496139.60	2226348.06
2604	74207048	496171.64	2226360.46
2605	74207047	496199.64	2226359.37
2606	74207046	496256.14	2226361.19
2607	74207045	496392.11	2226350.08
2608	74207044	496322.51	2226317.98
2609	74207043	496353.96	2226301.88
2610	74207042	496393.97	2226305.76
2611	74207041	496462.98	2226311.04
2612	74207040	496528.49	2226312.33
2613	74207039	496573.45	2226300.69
2614	74207038	496602.38	2226278.10
2615	74207037	496636.86	2226271.99

2616	74207036	496694.96	2226304.31
2617	74207035	496740.37	2226275.16
2618	74207029	496820.85	2226261.61
2619	74207028	496859.15	2226246.10
2620	74207027	496886.82	2226220.73
2621	74207026	496924.55	2226200.23
2622	74207025	496978.42	2226189.52
2623	74207024	497012.46	2226192.57
2624	74207023	497059.26	2226177.45
2625	74207022	497103.54	2226160.36
2626	7420702201	497109.01	2226157.82
2627	74207021	497145.79	2226140.80
2628	74207020	497209.33	2226105.96
2629	74207019	497285.05	2226084.46
2630	74207018	497340.71	2226057.72
2631	74207017	497415.02	2226005.23
2632	74207016	497474.04	2225968.95
2633	74207015	497531.06	2225931.69
2634	74207014	497596.31	2225912.33
2635	74207013	497646.70	2225866.16
2636	74207012	497707.34	2225838.35
2637	74207011	497726.30	2225797.60
2638	74207010	497753.88	2225765.73
2639	74207009	497799.88	2225727.12
2640	74207008	497860.85	2225686.81
2641	74207007	497897.56	2225627.32
2642	74207006	497925.80	2225569.44
2643	74207005	497964.34	2225496.43
2644	74207004	497967.47	2225468.38
2645	74207003	497944.84	2225420.68
2646	74207002	497938.91	2225350.25
2647	74207001	497945.92	2225237.65
2648	74207	498061.39	2225248.02
2649	74206	498549.07	2225330.58
2650	09058316	498909.25	2225392.40
2651	74205	499235.87	2225448.47
2652	74204	499475.47	2225486.19
2653	09058315	499607.01	2225508.59
2654	74203	499629.23	2225512.37
2655	74202	499896.00	2225554.66
2656	74201	500125.05	2225594.96
2657	74000	500468.91	2225649.07
2658	74001	500839.01	2226155.39

2659	74002	501049.96	2226434.14
2660	74003	501238.81	2226673.68
2661	7400301	501371.59	2226856.00
2662	74004	501372.55	2226857.26
2663	30034540	501491.70	2227013.83
2664	3003454001	501592.34	2227146.10
2665	74005	501602.07	2227158.88
2666	74006	501759.72	2227365.06
2667	74007	502152.18	2227882.63
2668	09058314	502152.05	2228050.15
2669	74008	502151.71	2228471.70
2670	09039111	502148.59	2228985.34
2671	74009	502146.71	2229295.20
2672	09058307	503083.13	2229489.72
2673	74010	503305.62	2229535.93
2674	74011	504218.85	2229759.35
2675	7401101	504224.17	2229760.71
2676	74012	505084.56	2229980.45
2677	74013	505403.38	2230064.30
2678	74014	505549.71	2230104.42
2679	30033112	505625.63	2230123.69
2680	74015	505745.61	2230154.14
2681	74016	506274.76	2230270.64

»;

3) в приложении 1.3:

а) в разделе «Текстовое описание границ Алексеевского сельского поселения Грибановского муниципального района Воронежской области»:

- подраздел II изложить в следующей редакции:

«II. Линия прохождения границы Алексеевского сельского поселения по смежеству с Тамбовской областью

От точки стыка 16000 границ Алексеевского сельского поселения, Терновского муниципального района и Тамбовской области линия границы идет в северо-восточном направлении по сельскохозяйственным угодьям, затем по южной стороне лесной полосы, пересекает грунтовую дорогу, далее по южной стороне лесной полосы, затем по оврагу Свиридов до точки 1600401.

От точки 1600401 линия границы идет в общем юго-восточном направлении по оврагу Свиридов до точки 1600415.

От точки 1600415 линия границы идет в северо-восточном направлении по оврагу Свиридов, затем по восточной стороне лесной полосы, далее по балке до точки 16009.

От точки 16009 линия границы идет в юго-восточном направлении по балке, затем по южной стороне лесной полосы, пересекает балку, далее

по сельскохозяйственным угодьям, по краю лесной полосы до точки стыка 09038159 границ Алексеевского, Малоалабухского сельских поселений и Тамбовской области.

Протяженность границы Алексеевского сельского поселения по смежеству с Тамбовской областью составляет 7348,0 м.»;

- в абзаце седьмом подраздела IV цифры «42267» заменить цифрами «42267,1»;

б) в разделе «Текстовое описание границ Большеалабухского сельского поселения Грибановского муниципального района Воронежской области»:

- подраздел II изложить в следующей редакции:

«II. Линия прохождения границы Большеалабухского сельского поселения по смежеству с Тамбовской областью

От точки стыка 09038238 границ Большеалабухского, Посевкинское сельских поселений и Тамбовской области линия границы идет в юго-восточном направлении по реке Ворона до точки 16101100.

От точки 16101100 линия границы идет в общем южном направлении по реке Ворона до точки 16101169.

От точки 16101169 линия границы идет в общем северо-восточном направлении по старице реки Ворона между Алабухским участковым лесничеством Теллермановского лесничества (урочище Большая Алабухская Дача) и Мучкапским участковым лесничеством Уваровского лесничества до точки 16101181.

От точки 16101181 линия границы идет в общем восточном направлении по старице реки Ворона между Алабухским участковым лесничеством Теллермановского лесничества (урочище Большая Алабухская Дача) и Мучкапским участковым лесничеством Уваровского лесничества, далее по старице реки Ворона вдоль южной границы лесного квартала 97 Мучкапского участкового лесничества Уваровского лесничества до точки 16101187.

От точки 16101187 линия границы идет в юго-восточном направлении по пойме реки Ворона вдоль южной границы лесного квартала 97 Мучкапского участкового лесничества Уваровского лесничества, далее по южной границе лесных кварталов 97, 98 Мучкапского участкового лесничества Уваровского лесничества до точки 1615201.

От точки 1615201 линия границы идет в общем северо-восточном направлении по южной и восточной границам лесного квартала 98 Мучкапского участкового лесничества Уваровского лесничества, далее между Алабухским участковым лесничеством Теллермановского лесничества и Мучкапским участковым лесничеством Уваровского лесничества до точки 16163.

От точки 16163 линия границы идет в юго-западном направлении между Алабухским участковым лесничеством Теллермановского лесниче-

ства и Мучкапским участковым лесничеством Уваровского лесничества до точки 16164.

От точки 16164 линия границы идет в общем северо-восточном направлении между Алабухским участковым лесничеством Теллермановского лесничества и Мучкапским участковым лесничеством Уваровского лесничества до точки 16169.

От точки 16169 линия границы идет в юго-восточном направлении по восточной стороне лесного массива, по сельскохозяйственным угодьям, затем по западной стороне лесной полосы, далее по лесной полосе, по сельскохозяйственным угодьям, по восточной стороне лесной полосы, далее по сельскохозяйственным угодьям до точки 16176.

От точки 16176 линия границы идет в северо-восточном направлении по сельскохозяйственным угодьям, по пойме реки Баклуша до точки стыка 17000 границ Большеалабухского сельского поселения, Борисоглебского городского округа и Тамбовской области.

Протяженность границы Большеалабухского сельского поселения по смежеству с Тамбовской областью составляет 17556,4 м.»;

- в абзаце пятом подраздела III цифры «19814,6» заменить цифрами «19802,7»;

- в абзаце двенадцатом подраздела IV цифры «67043,2» заменить цифрами «67335,8»;

в) в разделе «Текстовое описание границ Малоалабухского сельского поселения Грибановского муниципального района Воронежской области»:

- подраздел I изложить в следующей редакции:

«I. Линия прохождения границы Малоалабухского сельского поселения по смежеству с Тамбовской областью

От точки стыка 09038159 границ Малоалабухского, Алексеевского сельских поселений и Тамбовской области линия границы идет в юго-восточном направлении по северной стороне лесной полосы до точки 16015.

От точки 16015 линия границы идет в юго-восточном направлении по западной стороне лесной полосы, далее по сельскохозяйственным угодьям вдоль западной стороны лесной полосы, затем по оврагу Жданкин до точки 16019.

От точки 16019 линия границы идет в общем восточном направлении по оврагу Жданкин до точки 1601945.

От точки 1601945 линия границы идет в общем северо-западном направлении по балке вдоль реки Малая Алабушка до точки стыка 1601993 границ Малоалабухского, Посевкинского сельских поселений и Тамбовской области.

Протяженность границы Малоалабухского сельского поселения по смежеству с Тамбовской областью составляет 12784,2 м.»;

- в подразделе II:

абзац первый изложить в следующей редакции:

«От точки стыка 1601993 границ Малоалабухского, Посевкинского сельских поселений и Тамбовской области линия границы идет в северо-восточном направлении по балке, далее по сельскохозяйственным угодьям до точки 09038163.»;

в абзаце четвертом цифры «3958,8» заменить цифрами «3952,2»;

- в абзаце восьмом подраздела VI цифры «73210,7» заменить цифрами «73503,5»;

г) в разделе «Текстовое описание границ Посевкинского сельского поселения Грибановского муниципального района Воронежской области»:

- подраздел I изложить в следующей редакции:

«I. Линия прохождения границы Посевкинского сельского поселения по смежеству с Тамбовской областью

От точки стыка 1601993 границ Посевкинского, Малоалабухского сельских поселений и Тамбовской области линия границы идет в общем северо-западном направлении по балке вдоль реки Малая Алабушка до точки 16019164.

От точки 16019164 линия границы идет в северо-восточном направлении по балке, по сельскохозяйственным угодьям вдоль южной стороны автомобильной дороги Спирин – Павлодар – 1-я Александровка, затем по северной стороне лесной полосы, пересекает грунтовую дорогу, далее по краю лесной полосы до точки 16019165.

От точки 16019165 линия границы идет в северо-западном направлении по восточной стороне лесной полосы, далее по сельскохозяйственным угодьям до точки 16019166.

От точки 16019166 линия границы идет в общем северо-восточном направлении по склону правого берега реки Кривуша, далее по балке вдоль реки Кривуша до точки 16019186.

От точки 16019186 линия границы идет в юго-восточном направлении по балке, далее по сельскохозяйственным угодьям вдоль южной стороны лесной полосы, по южной стороне лесной полосы, пересекает овраг Березовый, затем по северной стороне лесной полосы, по лесной полосе, по южной стороне лесной полосы, по сельскохозяйственным угодьям, далее по балке вдоль реки Большая Алабушка до точки 16019194.

От точки 16019194 линия границы идет в общем северном направлении по балке вдоль реки Большая Алабушка до точки 16069.

От точки 16069 линия границы идет в восточном направлении по склону левого берега реки Большая Алабушка, далее по сельскохозяйственным угодьям до точки 16070.

От точки 16070 линия границы идет в юго-восточном направлении по сельскохозяйственным угодьям, затем по южной стороне лесной полосы, по полевой дороге, далее по западной стороне автомобильной дороги «Тамбов – Пенза» – Рассказово – Уварово – Мучкапский – Вольная Вершина – граница Воронежской области до точки 16073.

От точки 16073 линия границы в северо-восточном направлении пересекает автомобильную дорогу «Тамбов – Пенза» – Рассказово – Уварово – Мучкапский – Вольная Вершина – граница Воронежской области, затем по полевой дороге до точки 16075.

От точки 16075 линия границы идет в юго-восточном направлении по сельскохозяйственным угодьям до точки 16078.

От точки 16078 линия границы идет в юго-западном направлении по сельскохозяйственным угодьям до точки 16079.

От точки 16079 линия границы идет в юго-восточном направлении по сельскохозяйственным угодьям вдоль полевой дороги до точки 16080.

От точки 16080 линия границы идет в северо-восточном направлении по сельскохозяйственным угодьям до точки 16081.

От точки 16081 линия границы идет в юго-восточном направлении по западной стороне лесной полосы, далее по балке до точки 16083.

От точки 16083 линия границы идет в северо-восточном направлении по балке до точки 16084.

От точки 16084 линия границы идет в юго-восточном направлении по балке до точки 1608405.

От точки 1608405 линия границы идет в общем юго-западном направлении по балке до точки 16088.

От точки 16088 линия границы идет в общем юго-восточном направлении по пойме реки Ворона до точки 16090.

От точки 16090 линия границы идет в юго-западном направлении по пойме реки Ворона до точки 16092.

От точки 16092 линия границы идет в северо-восточном направлении по пойме реки Ворона вдоль северной границы лесного квартала 4 Алабукского участкового лесничества Теллермановского лесничества (земли лесного фонда) до точки 16097.

От точки 16097 линия границы идет в юго-восточном направлении по пойме реки Ворона вдоль северной границы лесного квартала 4 Алабукского участкового лесничества Теллермановского лесничества (земли лесного фонда) до точки 16098.

От точки 16098 линия границы идет в северо-восточном направлении по пойме реки Ворона вдоль северной границы лесного квартала 4 Алабукского участкового лесничества Теллермановского лесничества (земли лесного фонда) до точки 16099.

От точки 16099 линия границы идет в юго-восточном направлении по пойме реки Ворона между Алабукским участковым лесничеством Теллермановского лесничества и Мучкапским участковым лесничеством Уваровского лесничества до точки 16100.

От точки 16100 линия границы идет в северо-восточном направлении по пойме реки Ворона между Алабукским участковым лесничеством Теллермановского лесничества и Мучкапским участковым лесничеством Уваровского лесничества, далее по реке Ворона до точки 1610101.

От точки 1610101 линия границы идет в общем юго-восточном направлении по реке Ворона до точки 1610122.

От точки 1610122 линия границы идет в общем юго-западном направлении по реке Ворона до точки 1610165.

От точки 1610165 линия границы идет в общем юго-восточном направлении по реке Ворона до точки стыка 09038238 границ Посевкинского, Большеалабухского сельских поселений и Тамбовской области.

Протяженность границы Посевкинского сельского поселения по смежеству с Тамбовской областью составляет 41529,5 м.»;

- в подразделе III:

в абзаце третьем слова «, далее пересекает реку Малая Алабушка» исключить;

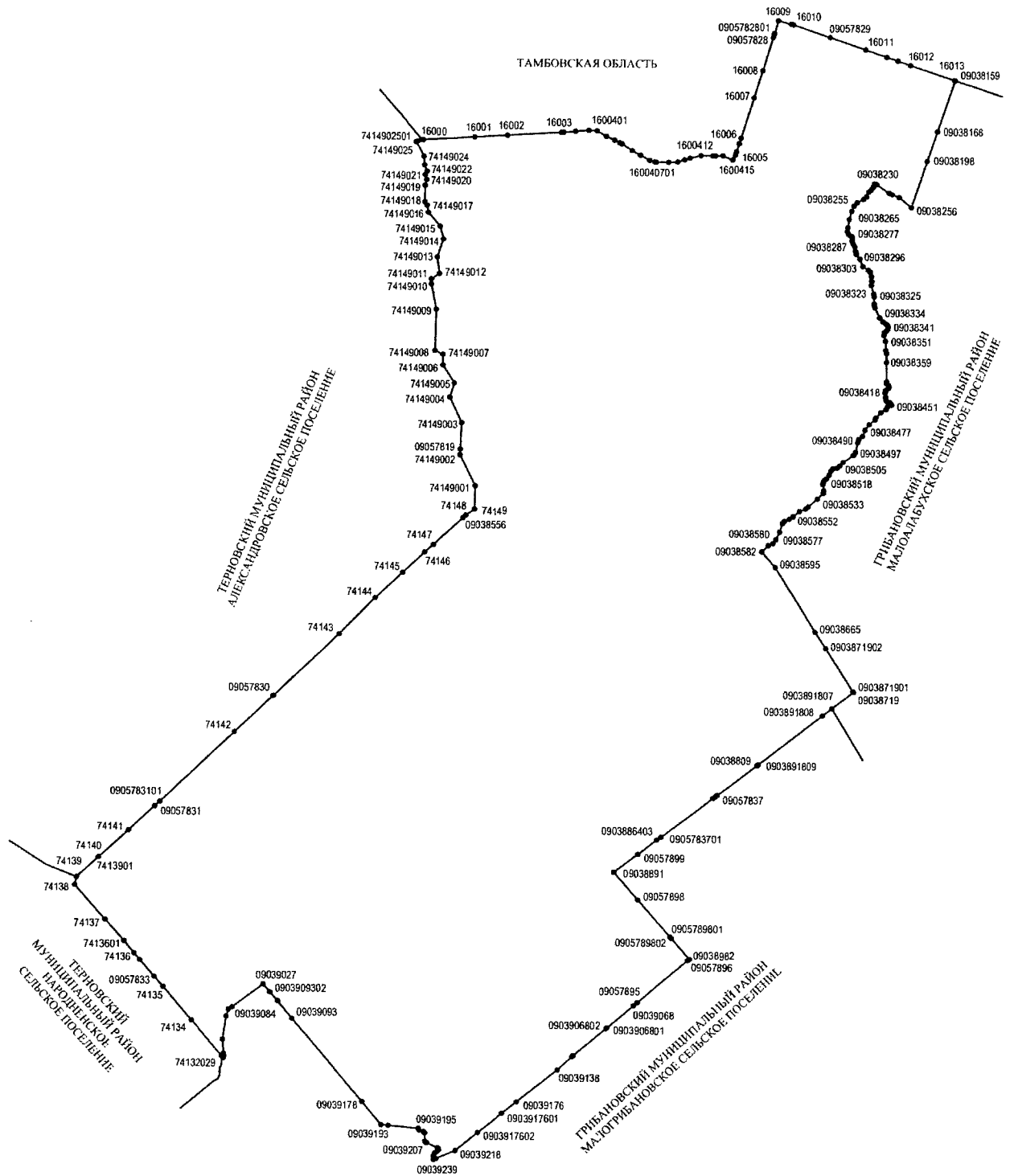
в абзаце четвертом цифры «3958,8» заменить цифрами «3952,2»;

в абзаце пятом цифры «59574,8» заменить цифрами «60608,8»;

4) в приложении 1.4:

а) карту-схему границ Алексеевского сельского поселения Грибановского муниципального района Воронежской области изложить в следующей редакции:

«Карта-схема границ Алексеевского сельского поселения Грибановского муниципального района Воронежской области»



»;

б) в перечне координат характерных точек границ Алексеевского сельского поселения Грибановского муниципального района Воронежской области:

- после строки 1 дополнить строкой 1.1 следующего содержания:

«

1.1	1600001	512417.07	2283159.20
-----	---------	-----------	------------

»;

- после строки 5 дополнить строкой 5.1 следующего содержания:

«

5.1	1600301	512523.62	2284867.76
-----	---------	-----------	------------

»;

- строки 28 – 37 изложить в следующей редакции:

«

28	1600501	512307.58	2286661.12
29	1600502	512398.67	2286691.68
30	16006	512459.25	2286712.01
31	16007	512914.32	2286857.39
32	16008	513220.52	2286955.76
33	09057828	513591.86	2287071.76
34	0905782801	513628.00	2287083.05
35	0905782802	513641.59	2287087.29
36	16009	513782.96	2287131.45
37	1600901	513744.57	2287278.60

»;

- после строки 37 дополнить строками 37.1 – 37.5 следующего содержания:

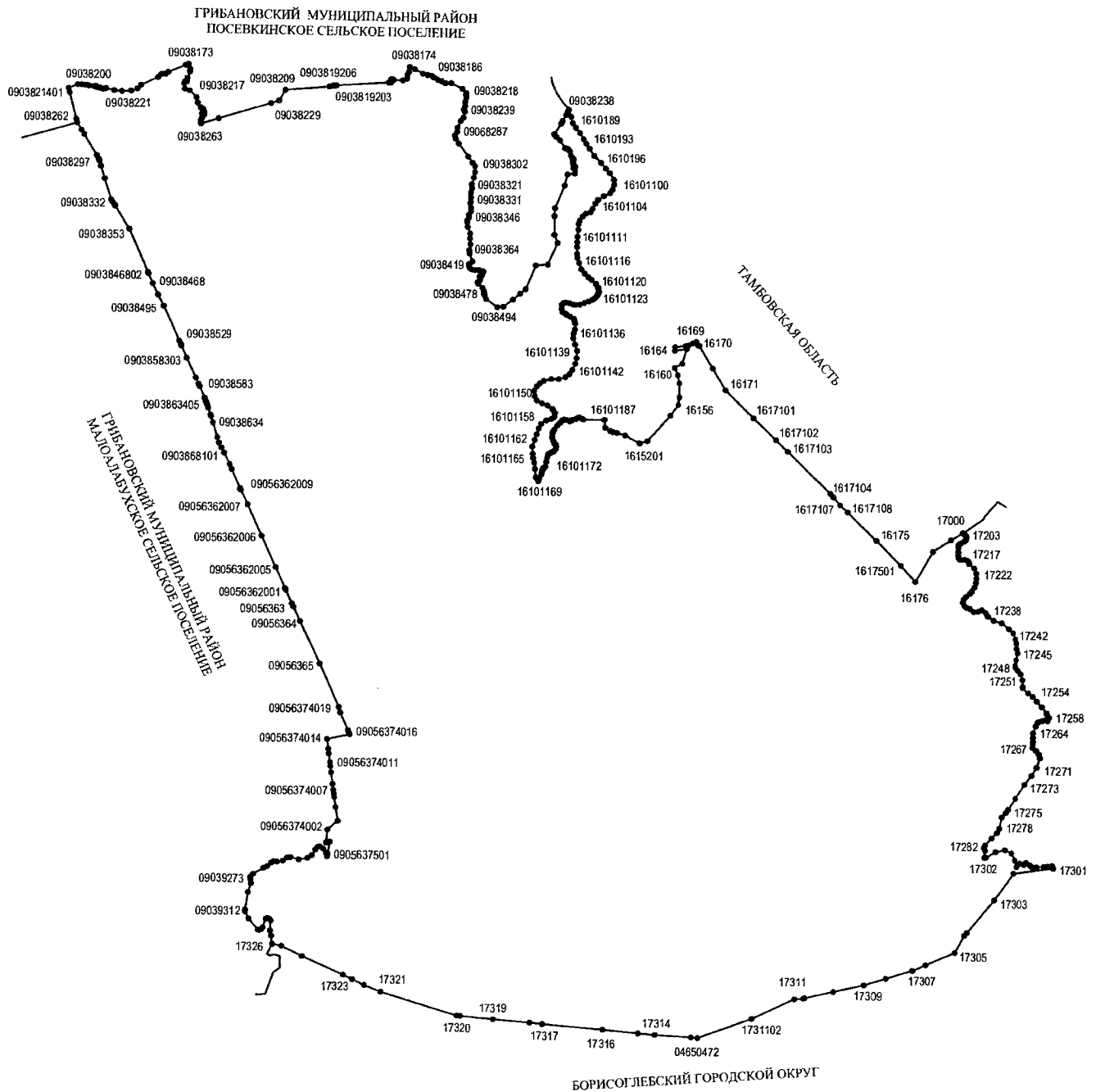
«

37.1	16010	513738.27	2287302.74
37.2	09057829	513596.75	2287723.24
37.3	16011	513462.48	2288122.21
37.4	1601101	513384.31	2288357.10
37.5	1601102	513342.44	2288482.93

»;

в) карту-схему границ Большеалабухского сельского поселения Грибановского муниципального района Воронежской области изложить в следующей редакции:

«Карта-схема границ Большеалабухского сельского поселения
Грибановского муниципального района Воронежской области



»;

г) в перечне координат характерных точек границ Большеалабухского сельского поселения Грибановского муниципального района Воронежской области:

- строки 177 – 352 изложить в следующей редакции:

«

177	1610188	511755.85	2304779.92
178	1610189	511665.50	2304803.58

179	1610190	511597.56	2304847.91
180	1610191	511522.33	2304905.93
181	1610192	511432.92	2304965.11
182	1610193	511366.28	2305002.94
183	1610194	511295.56	2305049.31
184	1610195	511190.74	2305117.80
185	1610196	511088.70	2305214.65
186	1610197	511005.00	2305286.34
187	1610198	510940.90	2305339.29
188	1610199	510843.48	2305398.44
189	16101100	510772.13	2305401.99
190	1610110001	510701.40	2305381.38
191	16101101	510650.09	2305344.65
192	16101102	510603.20	2305254.57
193	16101103	510550.11	2305176.23
194	16101104	510496.83	2305136.39
195	1610110401	510419.74	2305099.36
196	16101105	510370.94	2305064.48
197	16101106	510348.50	2304998.04
198	16101107	510309.76	2304949.98
199	16101108	510252.20	2304908.90
200	16101109	510198.92	2304893.24
201	16101110	510118.58	2304887.83
202	16101111	510014.06	2304879.55
203	16101112	509933.41	2304873.87
204	16101113	509865.90	2304870.23
205	16101114	509765.91	2304871.19
206	16101115	509703.75	2304873.99
207	16101116	509632.59	2304898.11
208	16101117	509542.33	2304936.35
209	16101118	509479.97	2304987.73
210	1610111801	509428.48	2305038.60
211	16101119	509387.19	2305082.88
212	16101120	509329.05	2305147.34
213	1610112001	509268.06	2305182.84
214	16101121	509209.91	2305191.33
215	16101122	509176.45	2305177.61
216	1610112201	509155.12	2305161.99
217	16101123	509117.90	2305129.34
218	09051626	509099.49	2305097.40
219	16101124	509075.79	2305045.98
220	16101125	509048.24	2304977.62
221	16101126	509023.26	2304909.55

222	1610112601	509021.93	2304847.62
223	1610112602	509025.70	2304828.99
224	1610112603	509026.42	2304811.84
225	16101127	509044.37	2304763.73
226	16101128	509052.51	2304711.42
227	16101129	509046.99	2304675.92
228	16101130	509015.71	2304650.99
229	16101131	508961.74	2304648.54
230	16101132	508916.41	2304664.14
231	1610113201	508885.58	2304708.08
232	1610113202	508869.16	2304728.88
233	1610113203	508847.79	2304777.31
234	16101133	508818.68	2304822.30
235	16101134	508790.56	2304835.22
236	16101135	508754.16	2304844.62
237	1610113501	508665.89	2304847.42
238	16101136	508601.80	2304823.10
239	16101137	508533.20	2304818.83
240	16101138	508444.39	2304848.77
241	16101139	508349.93	2304879.23
242	16101140	508246.85	2304872.51
243	16101141	508163.23	2304852.51
244	16101142	508074.23	2304809.93
245	16101143	508011.44	2304769.93
246	16101144	507967.05	2304707.59
247	16101145	507936.57	2304613.46
248	16101146	507937.69	2304502.56
249	16101147	507909.80	2304400.40
250	16101148	507875.83	2304346.67
251	1610114801	507831.09	2304299.01
252	16101149	507765.69	2304260.63
253	16101150	507689.91	2304265.13
254	16101151	507625.82	2304299.89
255	16101152	507582.13	2304374.85
256	16101153	507550.74	2304454.74
257	16101154	507498.91	2304530.70
258	16101155	507444.02	2304557.94
259	16101156	507386.23	2304550.00
260	16101157	507357.47	2304512.81
261	16101158	507332.33	2304436.65
262	16101159	507281.21	2304363.98
263	16101160	507217.71	2304327.66
264	16101161	507131.52	2304299.95

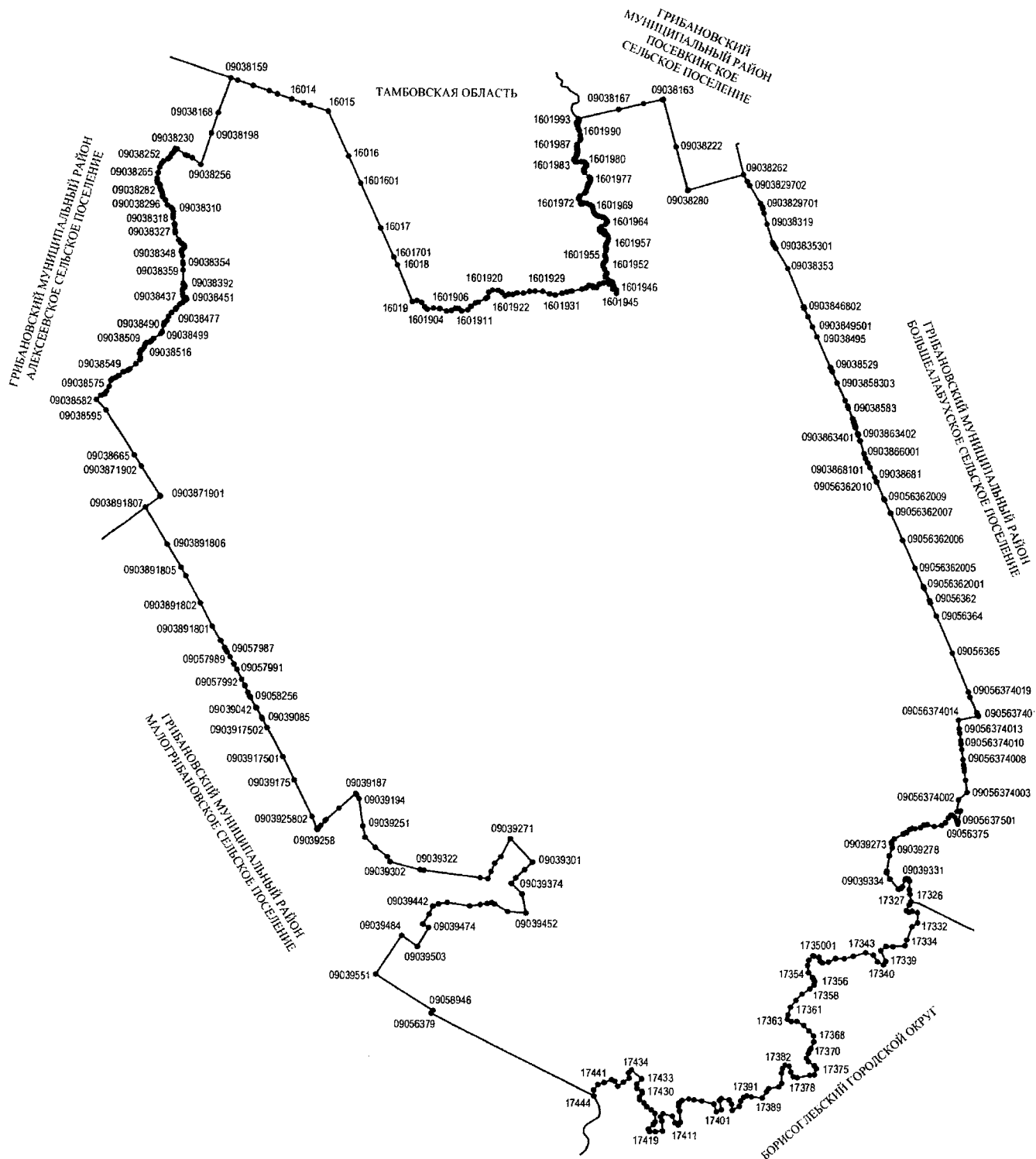
265	16101162	507048.11	2304268.54
266	16101163	506951.99	2304235.35
267	16101164	506846.63	2304239.60
268	16101165	506787.32	2304245.78
269	16101166	506716.31	2304262.01
270	16101167	506629.01	2304272.74
271	16101168	506503.65	2304289.28
272	16101169	506452.28	2304318.99
273	1610116901	506473.60	2304332.62
274	1610116902	506487.84	2304337.02
275	1610116903	506553.22	2304366.15
276	16101170	506575.65	2304372.81
277	1610117001	506606.46	2304378.21
278	1610117002	506635.49	2304388.08
279	1610117003	506629.75	2304400.49
280	16101171	506662.94	2304423.13
281	16101172	506733.12	2304439.22
282	16101173	506798.28	2304452.44
283	16101174	506834.24	2304463.60
284	1610117401	506848.07	2304475.74
285	16101175	506859.32	2304492.53
286	1610117501	506867.35	2304517.85
287	1610117502	506876.11	2304534.95
288	1610117503	506889.58	2304552.12
289	1610117504	506922.03	2304574.76
290	16101176	506962.00	2304579.31
291	1610117601	506978.11	2304574.59
292	1610117602	506997.81	2304553.68
293	16101177	507036.57	2304538.43
294	1610117701	507090.79	2304523.39
295	1610117702	507128.10	2304524.05
296	16101178	507163.10	2304532.32
297	1610117801	507204.05	2304549.11
298	16101179	507262.20	2304594.19
299	16101180	507300.17	2304631.72
300	1610118001	507332.46	2304663.65
301	16101181	507346.26	2304690.88
302	1610118101	507343.98	2304713.88
303	16101182	507324.88	2304772.99
304	1610118201	507333.20	2304776.61
305	1610118202	507339.91	2304813.39
306	1610118203	507362.38	2304865.95
307	16101183	507375.63	2304889.33

308	16101184	507383.96	2304913.44
309	16101185	507363.50	2304953.84
310	16101186	507349.28	2304970.12
311	16101187	507348.36	2305274.78
312	16149	507232.19	2305288.75
313	16150	507187.99	2305361.29
314	1615001	507175.85	2305399.18
315	1615002	507158.48	2305458.00
316	16151	507123.86	2305576.71
317	16152	507012.32	2305784.18
318	1615201	507008.38	2305792.25
319	16153	507045.06	2305903.20
320	16155	507419.72	2306230.63
321	16156	507575.47	2306349.86
322	16157	507686.00	2306367.52
323	16159	507891.67	2306367.27
324	16160	508008.34	2306340.85
325	16161	508113.60	2306292.22
326	16162	508175.90	2306408.38
327	16163	508391.44	2306471.39
328	16164	508364.64	2306294.95
329	16165	508420.91	2306299.55
330	16166	508437.95	2306455.98
331	16167	508446.96	2306504.78
332	16168	508473.01	2306553.83
333	16169	508497.38	2306612.25
334	1616901	508450.38	2306639.20
335	1616902	508440.55	2306655.05
336	16170	508439.58	2306656.61
337	1617001	508110.43	2306848.31
338	16171	507794.34	2307032.40
339	1617101	507391.91	2307440.52
340	1617102	507072.83	2307764.10
341	1617103	506907.75	2307935.34
342	1617104	506302.22	2308559.98
343	1617105	506264.99	2308596.48
344	1617106	506250.17	2308611.02
345	1617107	506138.31	2308708.36
346	1617108	506032.02	2308817.58
347	16175	505626.93	2309233.80
348	1617501	505267.48	2309583.74
349	16176	505037.36	2309788.61
350	16177	505472.58	2310048.40

351	1617701	505643.61	2310308.65
352	17000	505754.65	2310480.05

д) карту-схему границ Малоалабухского сельского поселения Грибановского муниципального района Воронежской области изложить в следующей редакции: »;

**«Карта-схема границ Малоалабухского сельского поселения
Грибановского муниципального района Воронежской области»**



»;

е) в перечне координат характерных точек границ Малоалабухского сельского поселения Грибановского муниципального района Воронежской области:

- строки 2 – 7 изложить в следующей редакции:

«

2	0903815901	513090.54	2289242.11
3	0903815902	513002.47	2289501.67
4	0903815903	512919.05	2289761.23
5	0903815904	512871.40	2289891.98
6	0903815905	512869.93	2289895.74
7	09057834	512790.20	2290128.79

»;

- после строки 7 дополнить строками 7.1 – 7.8 следующего содержания:

«

7.1	16014	512726.79	2290325.78
7.2	1601401	512689.59	2290440.95
7.3	16015	512595.25	2290734.72
7.4	1601501	512592.23	2290737.30
7.5	16016	511862.70	2291080.00
7.6	1601601	511417.84	2291287.76
7.7	16017	510679.21	2291632.73
7.8	1601701	510203.60	2291855.35

»;

- после строки 43 дополнить строкой 43.1 следующего содержания:

«

43.1	160193301	509666.20	2294759.23
------	-----------	-----------	------------

»;

- строки 56 – 104 изложить в следующей редакции:

«

56	1601946	509702.82	2295507.23
57	160194601	509737.71	2295473.10
58	160194602	509765.77	2295462.48
59	1601947	509782.46	2295447.31
60	160194701	509806.73	2295448.83
61	160194702	509829.48	2295439.73
62	1601948	509839.34	2295420.01
63	160194801	509849.96	2295392.70
64	160194802	509873.47	2295365.40
65	1601949	509909.88	2295328.24
66	160194901	509933.39	2295326.72
67	160194902	509947.80	2295335.82
68	160194903	509963.72	2295351.75
69	1601950	509978.89	2295349.47
70	1601951	510041.84	2295313.07
71	160195101	510095.69	2295285.76
72	160195102	510117.69	2295285.00

73	1601952	510143.48	2295300.93
74	160195201	510178.37	2295328.99
75	1601953	510201.12	2295335.82
76	160195301	510226.91	2295332.79
77	1601954	510254.97	2295319.13
78	1601955	510276.96	2295315.34
79	160195501	510344.47	2295337.34
80	1601956	510379.35	2295343.40
81	160195601	510400.59	2295331.27
82	160195602	510421.83	2295328.99
83	160195603	510442.30	2295332.03
84	1601957	510474.92	2295349.47
85	160195701	510508.29	2295366.92
86	1601958	510544.70	2295373.74
87	160195801	510584.89	2295367.67
88	1601959	510610.68	2295348.71
89	160195901	510615.23	2295335.82
90	160195902	510612.96	2295312.31
91	160195903	510619.78	2295303.21
92	160195904	510636.47	2295307.76
93	160195905	510655.43	2295314.58
94	1601960	510667.56	2295310.03
95	1601961	510672.11	2295294.11
96	160196101	510660.74	2295270.59
97	160196102	510656.19	2295252.39
98	160196103	510671.36	2295227.36
99	1601962	510705.25	2295227.60
100	160196201	510732.55	2295256.61
101	1601963	510780.34	2295323.16
102	1601964	510814.47	2295353.88
103	1601965	510836.65	2295349.90
104	160196501	510866.23	2295328.28

»;

- после строки 104 дополнить строками 104.1 – 104.61 следующего содержания:

«

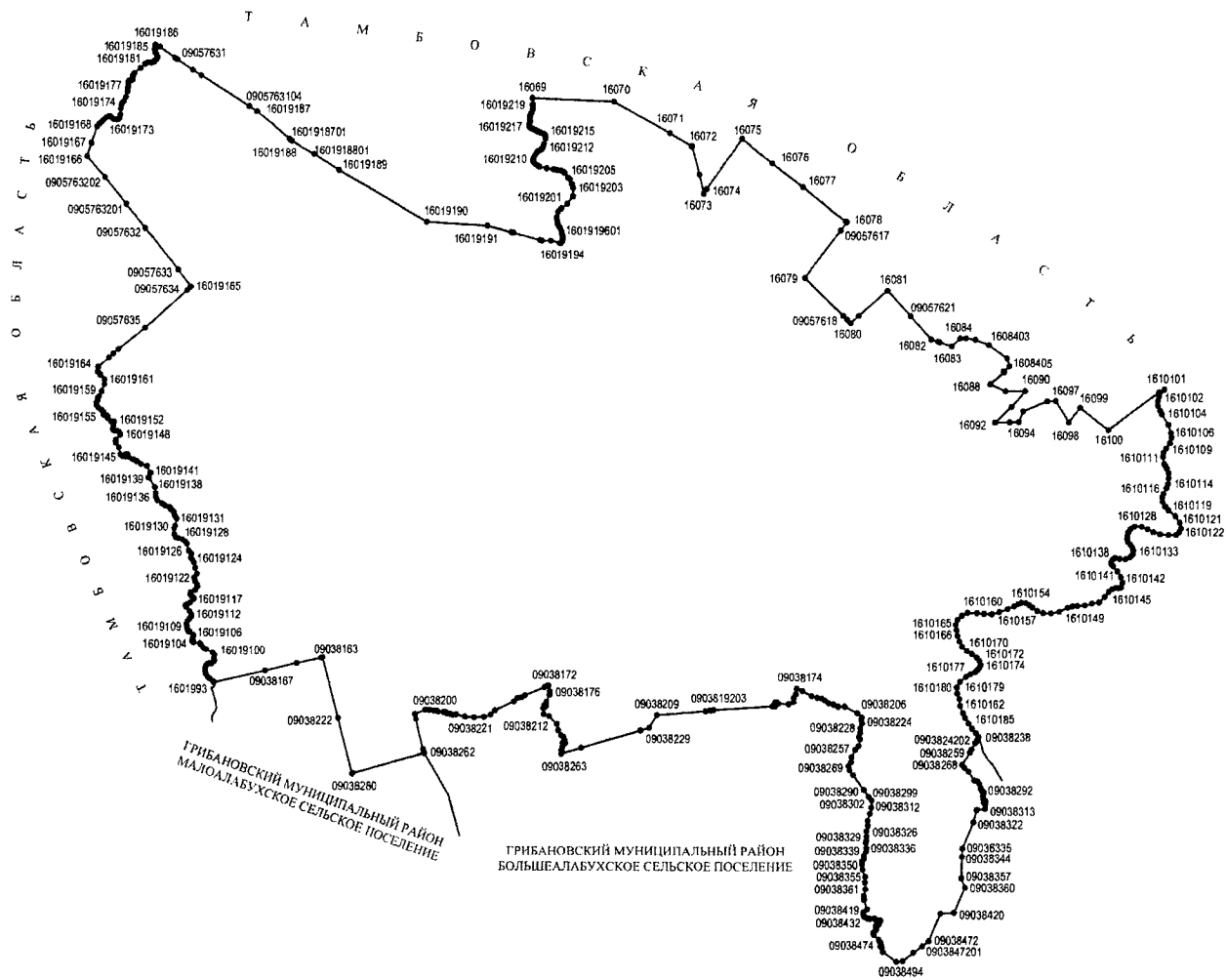
104.1	1601966	510891.26	2295299.84
104.2	160196601	510902.63	2295265.71
104.3	160196602	510911.74	2295211.10
104.4	1601967	510923.11	2295179.25
104.5	160196701	510942.45	2295155.36
104.6	160196702	510976.58	2295131.47
104.7	1601968	511026.64	2295117.81

104.8	1601969	511057.36	2295114.40
104.9	160196901	511077.84	2295105.30
104.10	1601970	511102.86	2295068.89
104.11	160197001	511123.34	2295022.25
104.12	1601971	511124.48	2294977.88
104.13	160197101	511110.83	2294942.61
104.14	160197102	511113.10	2294925.55
104.15	160197103	511123.34	2294917.58
104.16	1601972	511147.23	2294916.45
104.17	160197201	511182.50	2294893.69
104.18	160197202	511200.70	2294885.73
104.19	1601973	511224.60	2294889.14
104.20	160197301	511242.80	2294903.93
104.21	1601974	511296.27	2294984.71
104.22	1601975	511321.30	2295004.05
104.23	160197501	511381.59	2295021.11
104.24	160197502	511408.90	2295025.66
104.25	1601976	511432.79	2295034.76
104.26	160197601	511460.09	2295051.83
104.27	160197602	511497.34	2295074.61
104.28	1601977	511534.72	2295076.02
104.29	1601978	511556.80	2295058.66
104.30	1601979	511631.88	2294979.02
104.31	160197901	511652.36	2294968.78
104.32	160197902	511675.11	2294965.37
104.33	160197903	511701.28	2294976.74
104.34	160197904	511736.55	2295004.05
104.35	1601980	511762.71	2295008.60
104.36	160198001	511785.47	2294993.81
104.37	1601981	511803.67	2294968.78
104.38	1601982	511809.36	2294915.31
104.39	160198201	511803.67	2294856.15
104.40	1601983	511805.94	2294825.43
104.41	160198301	511833.25	2294807.23
104.42	1601984	511848.04	2294808.37
104.43	160198401	511888.99	2294835.67
104.44	1601985	511911.75	2294847.05
104.45	160198501	511933.36	2294849.32
104.46	160198502	511964.08	2294859.56
104.47	1601986	512009.59	2294858.43
104.48	160198601	512057.37	2294848.19
104.49	1601987	512089.22	2294852.74
104.50	160198701	512159.76	2294897.11

104.51	1601988	512184.79	2294907.35
104.52	1601989	512245.09	2294901.66
104.53	1601990	512320.17	2294884.59
104.54	1601991	512367.95	2294868.66
104.55	09057672	512403.22	2294860.70
104.56	1601992	512435.08	2294843.64
104.57	160199201	512449.87	2294842.50
104.58	160199202	512453.28	2294866.39
104.59	160199203	512476.03	2294880.04
104.60	160199204	512502.20	2294883.45
104.61	1601993	512517.90	2294870.55

ж) карту-схему границ Посевкинского сельского поселения Грибановского муниципального района Воронежской области изложить в следующей редакции: »;

«Карта-схема границ Посевкинского сельского поселения Грибановского муниципального района Воронежской области»



з) перечень координат характерных точек границ Посевкинского сельского поселения Грибановского муниципального района Воронежской области изложить в следующей редакции:

«Перечень координат характерных точек границ Посевкинского сельского поселения Грибановского муниципального района Воронежской области»

№ п/п	Номер характерной точки границ	Координаты	
		X	Y
1	16019186	520710.27	2294042.10
2	1601918601	520689.60	2294102.80
3	09057631	520549.18	2294297.22
4	0905763101	520530.22	2294326.71
5	0905763102	520397.95	2294532.45
6	0905763103	520325.94	2294644.07
7	0905763104	519940.68	2295264.57
8	16019187	519874.77	2295365.24
9	1601918701	519513.67	2295792.41
10	16019188	519488.20	2295822.54
11	1601918801	519327.04	2296106.35
12	16019189	519120.08	2296436.56
13	16019190	518464.88	2297576.21
14	16019191	518417.14	2298363.03
15	09057629	518334.05	2298674.88
16	0905762901	518326.51	2298703.16
17	09038012	518236.38	2299041.44
18	16019192	518229.74	2299066.35
19	16019193	518225.99	2299182.64
20	1601919301	518196.23	2299299.42
21	16019194	518194.47	2299306.98
22	1601919401	518198.00	2299315.04
23	1601919402	518205.56	2299321.85
24	16019195	518215.65	2299329.66
25	1601919501	518227.76	2299334.95
26	1601919502	518241.89	2299339.23
27	1601919503	518256.01	2299339.99
28	1601919504	518273.92	2299337.22
29	1601919505	518292.08	2299330.67
30	16019196	518316.55	2299326.63
31	1601919601	518348.33	2299318.82
32	1601919602	518386.92	2299304.20
33	1601919603	518414.42	2299284.80
34	1601919604	518439.89	2299270.18

35	16019197	518453.01	2299267.92
36	1601919701	518478.24	2299267.92
37	1601919702	518490.59	2299263.38
38	1601919703	518514.81	2299257.33
39	16019198	518531.84	2299259.34
40	16019199	518600.75	2299273.59
41	16019200	518639.96	2299315.67
42	16019201	518698.31	2299393.79
43	16019202	518795.35	2299466.50
44	16019203	518897.86	2299466.64
45	1601920301	518949.40	2299449.18
46	16019204	519011.94	2299425.27
47	1601920401	519030.99	2299402.49
48	16019205	519095.44	2299354.42
49	1601920501	519115.75	2299330.60
50	16019206	519127.22	2299305.91
51	1601920601	519135.17	2299258.72
52	16019207	519138.70	2299208.88
53	1601920701	519151.50	2299122.00
54	16019208	519174.01	2299027.18
55	1601920801	519186.37	2299004.25
56	16019209	519208.89	2298970.29
57	1601920901	519222.57	2298958.39
58	1601920902	519234.93	2298950.45
59	1601920903	519250.82	2298945.16
60	1601920904	519263.18	2298945.60
61	1601920905	519275.10	2298946.92
62	16019210	519293.64	2298953.54
63	1601921001	519330.28	2298973.38
64	16019211	519362.94	2298994.11
65	1601921101	519375.30	2299009.99
66	1601921102	519389.87	2299036.89
67	1601921103	519398.25	2299051.88
68	1601921104	519407.97	2299061.58
69	16019212	519422.97	2299070.85
70	16019213	519460.94	2299083.19
71	16019214	519528.47	2299105.24
72	1601921401	519549.22	2299107.45
73	1601921402	519565.11	2299102.16
74	1601921403	519576.15	2299092.90
75	1601921404	519587.62	2299078.34
76	16019215	519602.63	2299040.86
77	1601921501	519617.64	2299004.25

78	1601921502	519630.88	2298977.35
79	16019216	519646.33	2298950.45
80	1601921601	519654.72	2298933.69
81	1601921602	519662.22	2298910.32
82	1601921603	519667.96	2298898.85
83	1601921604	519676.35	2298893.12
84	16019217	519688.71	2298892.23
85	1601921701	519710.34	2298893.56
86	1601921702	519732.85	2298900.61
87	1601921703	519751.83	2298904.58
88	1601921704	519770.37	2298903.70
89	1601921705	519800.39	2298901.50
90	1601921706	519825.99	2298904.58
91	16019218	519862.18	2298916.05
92	1601921801	519896.62	2298931.04
93	1601921802	519921.33	2298936.78
94	1601921803	519949.14	2298938.54
95	16019219	519975.63	2298935.45
96	16069	520051.11	2298930.60
97	16070	520010.15	2299981.91
98	16071	519599.84	2300708.72
99	1607101	519439.57	2300990.53
100	16072	519438.45	2300996.00
101	1607201	519079.07	2301091.41
102	16073	518829.33	2301150.49
103	16074	518888.54	2301190.58
104	16075	519532.69	2301641.56
105	16076	519223.52	2302033.81
106	16077	518916.30	2302427.59
107	1607701	518484.75	2302978.02
108	16078	518472.54	2302993.59
109	09057617	518368.97	2302916.60
110	16079	517756.82	2302461.56
111	09057618	517253.44	2302957.66
112	09057619	517202.95	2303007.43
113	16080	517157.78	2303051.94
114	09057620	517253.44	2303157.09
115	16081	517589.64	2303526.62
116	09057621	517253.44	2303823.64
117	16082	516951.04	2304090.80
118	1608201	516923.81	2304179.35
119	1608202	516917.55	2304197.64
120	16083	516864.25	2304353.32

121	16084	516972.21	2304461.93
122	1608401	516971.70	2304539.80
123	1608402	516951.22	2304660.75
124	1608403	516883.12	2304833.88
125	1608404	516707.18	2305067.49
126	1608405	516605.23	2305097.34
127	1608406	516536.64	2305017.86
128	16087	516529.59	2305029.52
129	16088	516377.87	2304851.94
130	16089	516289.61	2305051.50
131	16090	516292.80	2305302.73
132	16091	516088.66	2305130.81
133	16092	515891.37	2304918.65
134	16093	515895.96	2305104.80
135	16094	515899.50	2305225.08
136	16095	516033.32	2305282.03
137	16096	516165.58	2305591.20
138	16097	516169.28	2305697.79
139	16098	515894.46	2305870.47
140	16099	516081.87	2306015.88
141	16100	515795.80	2306377.16
142	16101	516282.64	2307023.76
143	1610101	516318.31	2307093.26
144	1610102	516228.79	2307024.14
145	161010201	516172.45	2307011.27
146	1610103	516109.98	2307012.66
147	161010301	516048.43	2307040.19
148	1610104	516000.40	2307061.67
149	1610105	515869.52	2307149.67
150	1610106	515763.45	2307181.63
151	1610107	515702.34	2307187.77
152	1610108	515636.29	2307170.79
153	1610109	515564.83	2307124.49
154	1610110	515507.30	2307089.09
155	1610111	515457.47	2307081.65
156	161011101	515371.58	2307098.53
157	1610112	515339.85	2307116.68
158	161011201	515315.28	2307130.73
159	1610113	515254.21	2307153.80
160	161011301	515188.35	2307155.55
161	1610114	515112.03	2307147.45
162	1610115	515059.84	2307129.95
163	1610116	514983.56	2307092.83

164	1610117	514939.55	2307075.06
165	1610118	514886.27	2307078.54
166	161011801	514826.17	2307110.19
167	1610119	514776.65	2307156.06
168	1610120	514705.53	2307243.38
169	1610121	514625.86	2307302.05
170	1610122	514549.62	2307321.18
171	1610123	514500.54	2307297.66
172	161012301	514463.64	2307257.87
173	1610124	514464.61	2307160.99
174	1610125	514471.33	2307049.31
175	1610126	514500.87	2306968.13
176	1610127	514538.16	2306893.81
177	1610128	514571.68	2306819.87
178	1610129	514571.44	2306726.98
179	161012901	514542.27	2306677.55
180	1610130	514497.58	2306647.57
181	1610131	514452.39	2306634.31
182	161013101	514408.98	2306632.42
183	161013102	514368.17	2306639.54
184	161013103	514336.04	2306672.67
185	1610132	514301.65	2306695.50
186	1610133	514260.68	2306710.06
187	161013301	514214.95	2306705.50
188	1610134	514179.37	2306670.82
189	1610135	514153.81	2306608.01
190	1610136	514159.14	2306534.33
191	1610137	514167.59	2306470.91
192	1610138	514142.79	2306440.05
193	1610139	514115.76	2306427.79
194	161013901	514089.05	2306429.52
195	1610140	514063.58	2306450.83
196	1610141	513994.80	2306507.15
197	1610142	513919.93	2306553.21
198	1610143	513849.96	2306573.18
199	161014301	513787.02	2306555.16
200	161014302	513776.21	2306521.78
201	1610144	513780.71	2306486.88
202	161014401	513763.29	2306442.79
203	1610145	513728.54	2306398.76
204	161014501	513666.37	2306347.02
205	1610146	513595.46	2306276.44
206	161014601	513581.76	2306188.19

207	1610147	513553.87	2306095.74
208	1610148	513550.41	2305995.30
209	161014801	513541.58	2305930.07
210	1610149	513524.61	2305872.20
211	1610150	513471.23	2305761.10
212	1610151	513451.38	2305653.41
213	1610152	513454.66	2305556.01
214	1610153	513480.06	2305479.99
215	161015301	513525.32	2305414.66
216	161015302	513558.52	2305376.96
217	1610154	513582.46	2305331.91
218	1610155	513589.13	2305274.21
219	161015501	513572.04	2305234.25
220	1610156	513543.18	2305179.81
221	1610157	513504.52	2305099.06
222	1610158	513465.18	2304990.71
223	1610159	513439.02	2304895.80
224	1610160	513442.06	2304796.78
225	1610161	513451.53	2304706.20
226	1610162	513452.95	2304586.15
227	1610163	513414.87	2304513.31
228	1610164	513360.44	2304458.85
229	1610165	513299.23	2304434.02
230	1610166	513226.50	2304446.21
231	1610167	513154.56	2304461.02
232	1610168	513081.73	2304485.01
233	1610169	513014.52	2304519.09
234	1610170	512961.46	2304581.34
235	1610171	512921.87	2304646.32
236	1610172	512876.36	2304706.38
237	1610173	512832.69	2304742.32
238	1610174	512778.24	2304759.85
239	161017401	512742.43	2304746.78
240	1610175	512714.10	2304724.59
241	1610176	512684.39	2304692.60
242	1610177	512656.70	2304626.26
243	1610178	512620.71	2304573.98
244	1610179	512556.37	2304495.68
245	1610180	512481.60	2304457.39
246	161018001	512410.26	2304462.71
247	1610181	512336.15	2304490.43
248	1610182	512248.99	2304504.62
249	1610183	512161.53	2304538.54

250	1610184	512098.57	2304566.89
251	1610185	512028.59	2304610.64
252	1610186	511961.27	2304659.30
253	1610187	511903.73	2304711.04
254	09038238	511854.98	2304743.31
255	09038242	511818.53	2304725.76
256	0903824201	511781.00	2304704.82
257	0903824202	511695.68	2304656.41
258	09038259	511654.68	2304633.66
259	09038268	511499.09	2304537.08
260	09038271	511461.24	2304566.22
261	09038274	511413.45	2304618.22
262	09038283	511298.94	2304690.46
263	09038284	511286.65	2304734.42
264	09038286	511254.70	2304760.10
265	09038289	511193.89	2304778.59
266	09038292	511161.86	2304795.85
267	09038293	511151.84	2304811.14
268	09038294	511132.40	2304815.61
269	09038295	511113.70	2304808.28
270	09038298	511087.41	2304805.25
271	09038300	511060.37	2304812.34
272	09038301	511033.54	2304841.33
273	09038304	511024.22	2304841.45
274	09038305	511019.77	2304818.77
275	09038306	511011.27	2304815.51
276	09038307	510999.52	2304827.46
277	09038308	510990.31	2304838.32
278	09038313	510931.23	2304835.06
279	09038314	510917.08	2304729.36
280	09038322	510755.69	2304687.93
281	09038335	510422.81	2304551.35
282	09038344	510312.58	2304543.75
283	09038357	510039.76	2304541.98
284	09038360	509923.40	2304588.41
285	09038420	509605.73	2304449.08
286	09038423	509594.35	2304275.60
287	09038472	509246.96	2304130.82
288	0903841201	509178.88	2304047.04
289	0903847202	509093.35	2303934.28
290	09038493	508988.01	2303799.24
291	09038494	508979.39	2303715.92
292	09038483	509100.21	2303546.35

293	09038479	509156.75	2303527.79
294	09038478	509172.70	2303514.90
295	09038475	509201.54	2303517.84
296	09038474	509230.25	2303509.82
297	09038470	509259.71	2303494.20
298	09038466	509321.62	2303428.35
299	09038464	509333.39	2303420.59
300	09038463	509344.40	2303420.42
301	09038461	509378.75	2303458.68
302	09038458	509405.83	2303456.58
303	09038456	509427.79	2303451.19
304	09038455	509438.05	2303458.62
305	09038453	509446.89	2303489.68
306	09038447	509489.47	2303508.42
307	09038444	509499.66	2303509.95
308	09038440	509503.80	2303502.31
309	09038441	509503.50	2303477.02
310	09038439	509510.86	2303454.15
311	09038435	509525.04	2303436.23
312	09038436	509521.80	2303377.28
313	09038433	509528.97	2303339.24
314	09038432	509553.09	2303300.94
315	09038427	509575.86	2303292.16
316	09038419	509606.35	2303291.70
317	09038409	509643.56	2303339.80
318	09038367	509763.14	2303296.91
319	09038364	509809.70	2303293.68
320	09038361	509896.33	2303311.76
321	09038358	509981.84	2303307.09
322	09038355	510052.20	2303310.24
323	09038352	510146.65	2303273.41
324	09038350	510213.48	2303265.65
325	09038349	510243.99	2303266.03
326	09038346	510283.25	2303290.73
327	09038343	510316.26	2303287.70
328	09038339	510374.20	2303315.48
329	09038336	510422.55	2303320.65
330	09038333	510486.80	2303308.72
331	09038331	510511.45	2303315.93
332	09038329	510571.65	2303320.08
333	09038326	510641.09	2303317.34
334	09038324	510707.39	2303335.73
335	09038321	510767.49	2303331.45

336	09038316	510864.43	2303361.17
337	09038312	510940.87	2303376.27
338	09038302	511032.38	2303378.44
339	09038299	511079.47	2303342.45
340	09038290	511169.50	2303278.10
341	09038279	511357.04	2303134.99
342	09038272	511422.67	2303088.65
343	09038269	511472.55	2303077.89
344	09068267	511525.38	2303110.89
345	09068264	511586.41	2303115.98
346	09068257	511682.56	2303161.04
347	09038253	511732.11	2303205.03
348	09038243	511817.84	2303223.27
349	09038239	511849.88	2303208.54
350	09038233	511900.02	2303224.72
351	09038228	511960.16	2303224.78
352	09038224	512020.50	2303245.88
353	09038223	512065.30	2303236.03
354	09038218	512094.99	2303240.70
355	09038206	512150.37	2303185.23
356	09038193	512235.21	2303019.88
357	09038195	512231.05	2302939.09
358	09038191	512259.28	2302878.08
359	09038190	512276.50	2302818.05
360	09038186	512310.33	2302766.66
361	09038185	512334.11	2302730.55
362	09038182	512344.55	2302669.78
363	09038181	512366.72	2302595.37
364	09038175	512429.94	2302474.11
365	09038174	512460.59	2302402.65
366	09038177	512389.99	2302392.53
367	09057839	512341.89	2302367.64
368	09057840	512287.38	2302364.26
369	09057841	512264.39	2302301.89
370	09057842	512269.53	2302168.40
371	0905784201	512273.07	2302164.03
372	0905784202	512281.57	2302155.60
373	0905784203	512280.65	2302130.62
374	09038192	512238.31	2302133.11
375	0903819201	512237.73	2302124.43
376	0903819202	512235.00	2302094.16
377	0903819203	512186.19	2301333.87
378	0903819204	512184.91	2301313.93

379	0903819205	512183.03	2301285.27
380	0903819206	512170.01	2301230.14
381	09038209	512119.50	2300604.20
382	09038229	511959.12	2300507.57
383	0903822901	511924.26	2300391.08
384	0903822902	511696.56	2299630.08
385	09038263	511622.05	2299381.04
386	09038261	511647.33	2299384.51
387	09038258	511663.65	2299377.94
388	09038254	511708.00	2299392.60
389	09038249	511759.77	2299395.71
390	09038248	511771.17	2299399.37
391	09038251	511747.41	2299416.21
392	09038250	511755.06	2299422.47
393	09038246	511795.40	2299419.38
394	09038241	511834.33	2299404.88
395	09038237	511855.42	2299375.37
396	09038231	511924.30	2299333.78
397	09038225	512002.30	2299314.95
398	09038217	512101.98	2299213.21
399	09038212	512125.06	2299141.74
400	09038199	512203.24	2299136.88
401	09038194	512234.95	2299150.43
402	09038196	512228.93	2299173.39
403	09038189	512283.28	2299180.29
404	09038178	512373.34	2299218.48
405	09038176	512416.29	2299221.71
406	09038171	512489.22	2299201.67
407	09038172	512489.10	2299191.51
408	09038173	512470.94	2299152.36
409	09038180	512368.11	2298899.57
410	09038183	512338.63	2298863.11
411	09038184	512334.15	2298807.25
412	09038188	512286.86	2298759.59
413	09038201	512175.28	2298513.27
414	09038213	512121.61	2298459.35
415	09038220	512088.96	2298370.82
416	09038221	512082.28	2298240.02
417	09038219	512092.22	2298126.78
418	09038215	512121.08	2298012.02
419	09038216	512114.22	2297967.63
420	09038211	512130.13	2297928.02
421	09038210	512133.48	2297893.66

422	09038207	512149.65	2297874.39
423	09038208	512148.07	2297848.99
424	09038205	512157.24	2297775.16
425	09038204	512167.10	2297755.96
426	09038203	512167.90	2297719.10
427	09038202	512173.56	2297666.92
428	09038200	512176.10	2297609.80
429	09038214	512121.58	2297473.17
430	0903821401	512059.79	2297486.50
431	0903821402	511672.70	2297587.01
432	09038262	511623.63	2297603.05
433	09038278	511360.79	2296683.51
434	09038280	511355.65	2296674.67
435	09038222	512069.05	2296479.75
436	09038163	512848.70	2296270.88
437	09038164	512842.17	2296250.62
438	09038165	512770.54	2295938.83
439	09038167	512673.86	2295529.48
440	1601993	512517.90	2294870.55
441	160199301	512534.05	2294857.29
442	1601994	512563.63	2294819.74
443	160199401	512581.84	2294795.85
444	1601995	512623.93	2294767.41
445	160199501	512663.75	2294756.04
446	1601996	512695.60	2294756.04
447	160199601	512728.60	2294766.27
448	1601997	512758.17	2294784.48
449	160199701	512766.14	2294811.78
450	160199702	512765.00	2294836.81
451	1601998	512792.30	2294872.08
452	160199801	512807.09	2294875.49
453	160199802	512836.67	2294866.39
454	1601999	512876.49	2294870.94
455	16019100	512904.93	2294850.46
456	16019101	512952.72	2294765.14
457	16019102	512967.51	2294734.42
458	1601910201	513009.60	2294698.01
459	16019103	513025.53	2294685.50
460	16019104	513040.32	2294603.59
461	1601910401	513053.97	2294584.25
462	16019105	513077.86	2294587.66
463	1601910501	513113.13	2294600.17
464	16019106	513133.61	2294599.04

465	16019107	513172.29	2294548.98
466	1601910701	513180.25	2294531.91
467	16019108	513201.87	2294520.54
468	16019109	513243.96	2294512.57
469	1601910901	513275.81	2294510.30
470	16019110	513312.22	2294521.67
471	1601911001	513344.08	2294545.57
472	16019111	513367.97	2294569.46
473	16019112	513396.41	2294570.59
474	16019113	513441.91	2294544.43
475	16019114	513497.66	2294501.20
476	1601911401	513513.59	2294493.23
477	16019115	513530.65	2294508.02
478	16019116	513551.13	2294553.53
479	16019117	513598.91	2294601.31
480	1601911701	513612.57	2294600.17
481	1601911702	513630.77	2294576.28
482	1601911703	513662.62	2294552.39
483	16019118	513685.38	2294560.36
484	16019119	513712.68	2294619.51
485	16019120	513761.60	2294649.09
486	1601912001	513786.63	2294642.27
487	16019121	513828.72	2294612.69
488	16019122	513871.95	2294603.59
489	16019123	513919.74	2294639.99
490	1601912301	513998.24	2294614.96
491	1601912302	514069.91	2294597.90
492	16019124	514108.59	2294576.28
493	1601912401	514129.07	2294556.94
494	16019125	514182.54	2294562.63
495	1601912501	514220.08	2294528.50
496	16019126	514303.13	2294506.89
497	1601912601	514332.71	2294482.99
498	16019127	514359.34	2294447.54
499	16019128	514377.81	2294392.15
500	1601912801	514387.58	2294356.80
501	16019129	514432.65	2294337.31
502	16019130	514503.41	2294334.14
503	1601913001	514543.86	2294351.51
504	16019131	514630.16	2294370.45
505	1601913101	514669.60	2294341.69
506	16019132	514716.90	2294323.88
507	1601913201	514745.14	2294293.85

508	16019133	514773.98	2294270.16
509	16019134	514797.48	2294213.09
510	16019135	514823.20	2294175.51
511	1601913501	514855.93	2294115.07
512	16019136	514903.85	2294096.68
513	16019137	514945.52	2294092.38
514	16019138	515024.83	2294084.73
515	16019139	515153.06	2294004.28
516	16019141	515213.67	2294024.95
517	16019142	515301.62	2293981.62
518	16019143	515326.80	2293906.08
519	1601914301	515359.53	2293848.16
520	16019144	515387.23	2293800.32
521	16019144001	515414.93	2293744.92
522	16019144002	515447.67	2293732.33
523	16019144003	515440.11	2293704.64
524	16019144004	515422.49	2293702.12
525	16019144005	515425.00	2293666.87
526	16019144006	515445.15	2293639.17
527	16019144007	515533.28	2293616.51
528	16019144008	515594.67	2293577.06
529	16019144009	515610.33	2293573.70
530	16019144010	515630.43	2293579.78
531	16019147	515693.73	2293634.21
532	16019148	515707.70	2293634.06
533	1601914801	515731.45	2293616.79
534	16019149	515745.90	2293589.00
535	1601914901	515751.32	2293547.88
536	1601914902	515772.96	2293535.97
537	16019150	515816.25	2293542.46
538	1601915001	515827.98	2293546.14
539	16019151	515862.26	2293549.89
540	16019152	515867.12	2293547.88
541	16019153	515869.28	2293512.16
542	1601915301	515914.74	2293467.79
543	1601915302	515929.89	2293468.87
544	16019154	515938.55	2293460.21
545	1601915401	515948.29	2293421.25
546	1601915402	515956.94	2293411.51
547	1601915403	515968.85	2293413.68
548	16019155	515985.08	2293412.59
549	1601915501	516014.30	2293382.29
550	16019156	516044.61	2293343.33

551	1601915601	516074.91	2293322.77
552	16019157	516105.21	2293318.44
553	1601915701	516137.68	2293333.59
554	16019158	516175.56	2293341.17
555	1601915801	516190.71	2293354.15
556	16019159	516254.83	2293384.21
557	16019160	516343.12	2293419.67
558	16019161	516403.56	2293419.95
559	16019162	516459.11	2293364.97
560	16019163	516502.94	2293333.59
561	16019164	516560.49	2293338.57
562	1601916401	516683.00	2293478.55
563	1601916402	516737.58	2293535.53
564	1601916403	516792.70	2293597.78
565	09057635	517072.29	2293944.34
566	09057634	517570.03	2294483.93
567	0905763401	517605.28	2294518.10
568	16019165	517619.11	2294531.46
569	09057633	517836.58	2294362.08
570	09057632	518375.84	2293933.14
571	0905763201	518680.21	2293688.20
572	0905763202	519021.01	2293404.21
573	16019166	519290.17	2293170.84
574	16019167	519459.13	2293227.70
575	16019168	519664.65	2293295.57
576	1601916801	519695.36	2293325.13
577	1601916802	519725.75	2293355.99
578	1601916803	519745.04	2293373.83
579	16019169	519760.48	2293388.30
580	1601916901	519774.95	2293405.17
581	1601916902	519787.98	2293430.73
582	16019170	519795.69	2293442.30
583	16019171	519796.66	2293455.32
584	1601917101	519795.69	2293468.82
585	1601917102	519791.35	2293480.39
586	1601917103	519775.92	2293491.48
587	16019172	519758.07	2293513.18
588	1601917201	519754.21	2293531.98
589	1601917202	519754.21	2293551.75
590	1601917203	519760.48	2293576.82
591	1601917204	519770.13	2293588.88
592	1601917205	519784.60	2293594.66
593	16019173	519822.22	2293600.45

594	1601917301	519899.89	2293605.27
595	16019174	519944.26	2293612.50
596	1601917401	519966.45	2293619.73
597	1601917402	520000.70	2293645.77
598	16019175	520047.01	2293672.29
599	1601917501	520115.02	2293688.68
600	16019176	520151.68	2293693.99
601	16019177	520181.59	2293699.77
602	1601917701	520201.85	2293698.81
603	1601917702	520238.03	2293698.32
604	1601917703	520250.09	2293706.52
605	1601917704	520252.98	2293713.75
606	1601917705	520257.32	2293727.25
607	1601917706	520257.32	2293738.34
608	1601917707	520262.15	2293747.50
609	16019179	520268.42	2293754.25
610	1601917901	520282.41	2293758.11
611	1601917902	520307.49	2293760.52
612	1601917903	520330.64	2293766.31
613	16019180	520350.90	2293780.29
614	1601918001	520417.95	2293857.92
615	16019181	520470.53	2293916.26
616	1601918101	520487.41	2293943.26
617	1601918102	520490.11	2293953.37
618	1601918103	520488.38	2293972.67
619	16019182	520486.45	2293993.40
620	1601918201	520488.86	2294014.62
621	1601918202	520495.62	2294026.19
622	1601918203	520502.37	2294030.53
623	1601918204	520517.32	2294043.55
624	16019183	520528.90	2294054.16
625	1601918301	520540.48	2294065.73
626	16019184	520549.16	2294071.03
627	1601918401	520577.62	2294062.84
628	1601918402	520606.08	2294048.85
629	1601918403	520639.84	2294038.73
630	16019185	520664.93	2294037.28

».

Статья 3

Внести в Закон Воронежской области от 12 ноября 2004 года № 70-ОЗ «Об установлении границ, наделении соответствующим статусом, определении административных центров муниципальных образований Бобров-

ского, Воробьевского, Кантемировского районов» (Коммуна, 2004, 27 ноября; 2004, 2 декабря; информационная система «Портал Воронежской области в сети Интернет» (www.govvrn.ru), 2016, 19-июля) следующие изменения:

1) в разделе «Текстовое описание границ Кантемировского муниципального района Воронежской области» приложения 3.1:

а) подраздел III изложить в следующей редакции:

«III. Линия прохождения границы Кантемировского муниципального района по смежеству с Ростовской областью

От точки стыка 71000 границ Кантемировского, Богучарского муниципальных районов и Ростовской области линия границы идет в северо-западном направлении между лесными полосами, по южной стороне лесной полосы, пересекает строящуюся железную дорогу, по южной стороне лесной полосы до точки 71102.

От точки 71102 линия границы идет в западном направлении по южной стороне лесной полосы, по балке, по южной стороне лесной полосы до точки 71107.

От точки 71107 линия границы идет в северо-западном направлении по южной стороне лесной полосы, по южной стороне земель лесного фонда (урочище Сад), пересекает строящуюся железную дорогу, по южной стороне лесной полосы до точки 71115.

От точки 71115 линия границы идет в юго-западном направлении по восточной стороне лесной полосы до точки стыка 12124260 границ Осиковского, Зайцевского сельских поселений Кантемировского муниципального района и Ростовской области.

От точки стыка 12124260 линия границы идет в юго-западном направлении по восточной стороне лесной полосы, далее по южной стороне лесной полосы до точки стыка 70000 границ Кантемировского муниципального района, Ростовской области и Украины.

Протяженность границы Кантемировского муниципального района по смежеству с Ростовской областью составляет 13990,7 м.»;

б) в подразделе IV:

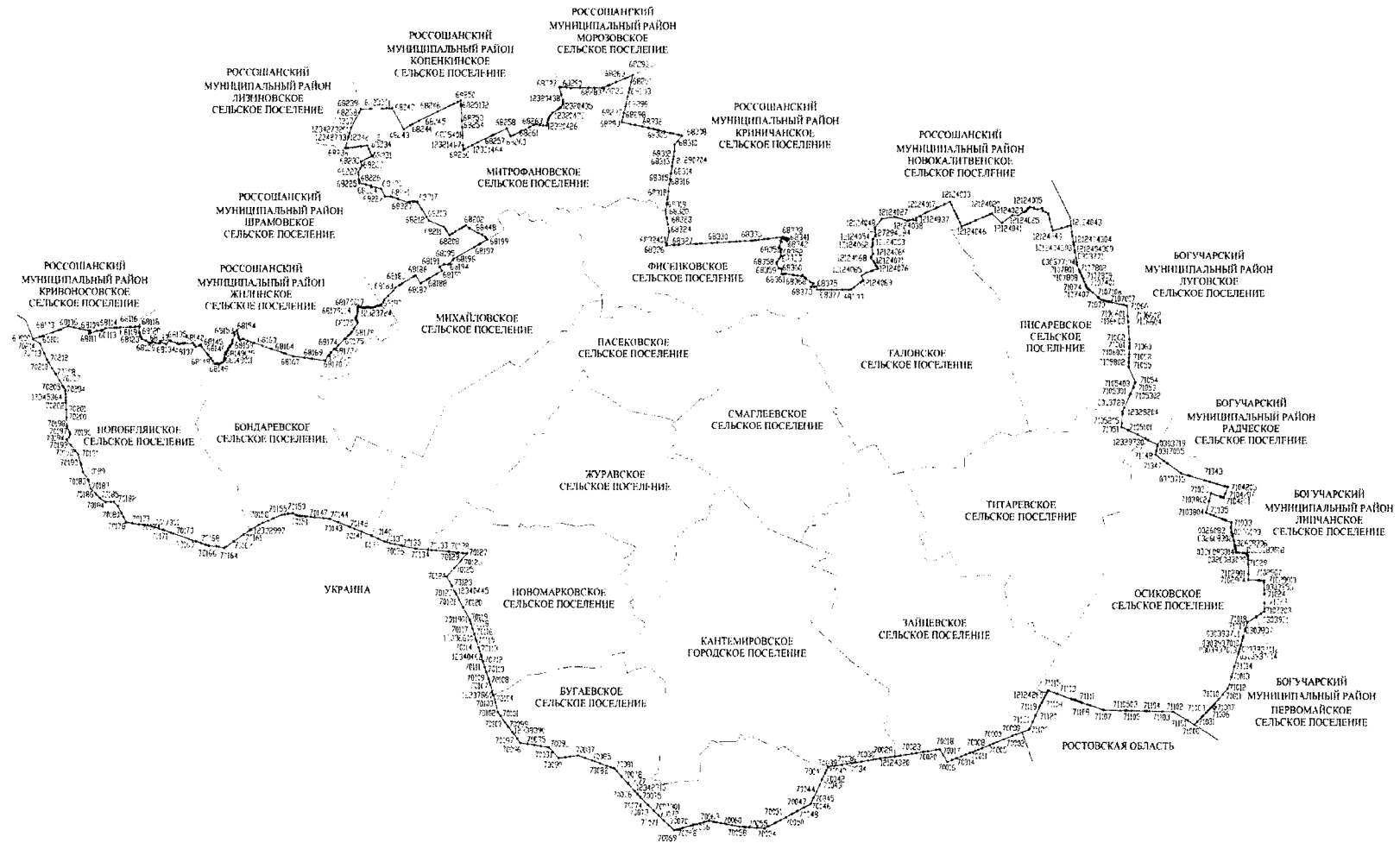
- в абзаце втором цифры «95492» заменить цифрами «95498,1»;

- в абзаце третьем цифры «302146,1» заменить цифрами «302117,8»;

2) в приложении 3.2:

а) карту-схему границ Кантемировского муниципального района Воронежской области изложить в следующей редакции:

«Карта-схема границ Кантемировского муниципального района Воронежской области»



б) в перечне координат характерных точек границ Кантемировского муниципального района Воронежской области:

- строки 805 – 827 изложить в следующей редакции:

«

805	7110401	288293.61	1377988.98
806	7110402	288303.86	1377894.22
807	7110403	288296.97	1377836.86
808	71105	288316.26	1376959.00
809	7110501	288320.37	1376682.92
810	7110502	288321.40	1376603.60
811	7110503	288323.08	1376524.88
812	71107	288353.34	1375034.47
813	7110701	288354.88	1375025.91
814	71108	288680.45	1374113.33
815	71109	288741.54	1373933.83
816	7110901	288849.41	1373586.02
817	7110902	288863.35	1373550.48
818	71110	288870.65	1373541.05
819	7111001	288876.13	1373527.11
820	7111002	288878.64	1373520.74
821	7111003	288885.18	1373504.15
822	7111004	288891.92	1373487.09
823	7111005	288897.31	1373473.40
824	7111006	288903.26	1373458.30
825	7111007	288910.77	1373439.27
826	7111008	288917.43	1373422.33
827	7111009	288925.84	1373401.00

»;

- после строки 827 дополнить строками 827.1 – 827.33 следующего содержания:

«

827.1	7111010	288929.67	1373391.29
827.2	7111011	288936.74	1373373.36
827.3	7111012	288942.61	1373358.44
827.4	71111	288950.73	1373337.96
827.5	7111101	288989.87	1373228.07
827.6	7111102	289018.27	1373155.71
827.7	7111103	289036.07	1373121.34
827.8	7111104	289049.84	1373069.97
827.9	7111105	289060.94	1373028.59
827.10	71112	289115.70	1372874.86
827.11	7111201	289120.17	1372861.40

827.12	7111202	289118.62	1372830.60
827.13	71113	289479.36	1371857.80
827.14	71115	289695.86	1371265.07
827.15	7111501	289644.21	1371240.37
827.16	12124260	289524.97	1371178.60
827.17	7111601	289351.41	1371090.14
827.18	71117	289231.37	1371028.94
827.19	7111701	289182.21	1371003.24
827.20	7111702	289009.90	1370913.17
827.21	71118	288876.71	1370843.55
827.22	7111801	288838.98	1370823.72
827.23	7111802	288661.36	1370730.34
827.24	71119	288518.49	1370655.23
827.25	71120	287973.60	1370422.09
827.26	71121	287515.22	1370225.79
827.27	7112101	287047.34	1370026.14
827.28	7112102	286997.73	1369993.29
827.29	71122	286973.34	1369961.99
827.30	7112201	286969.96	1369957.46
827.31	7112202	286955.10	1369935.07
827.32	70000	286755.01	1369494.88
827.33	700001	286749.08	1369493.12

»;

3) в приложении 3.3:

а) в разделе «Текстовое описание границ Зайцевского сельского поселения Кантемировского муниципального района Воронежской области»:

- подраздел IV изложить в следующей редакции:

«IV. Линия прохождения границы Зайцевского сельского поселения по смежеству с Ростовской областью

От точки стыка 12124260 границ Осиковского, Зайцевского сельских поселений и Ростовской области линия границы идет в юго-западном направлении по восточной стороне лесной полосы, далее по южной стороне лесной полосы до точки стыка 70000 границ Зайцевского сельского поселения, Ростовской области и Украины.

Протяженность границы Зайцевского сельского поселения по смежеству с Ростовской областью составляет 3348,3 м.»;

- в абзаце втором подраздела V цифры «9658,5» заменить цифрами «9664,6»;

- в абзаце десятом подраздела VII цифры «77843,3» заменить цифрами «77828,5»;

б) в разделе «Текстовое описание границ Осиковского сельского поселения Кантемировского муниципального района Воронежской области»:

- подраздел II изложить в следующей редакции:

«II. Линия прохождения границы Осиковского сельского поселения по смежеству с Ростовской областью

От точки стыка 71000 границ Осиковского сельского поселения, Богучарского муниципального района и Ростовской области линия границы идет в северо-западном направлении между лесными полосами, по южной стороне лесной полосы, пересекает строящуюся железную дорогу, по южной стороне лесной полосы до точки 71102.

От точки 71102 линия границы идет в западном направлении по южной стороне лесной полосы, по балке, по южной стороне лесной полосы до точки 71107.

От точки 71107 линия границы идет в северо-западном направлении по южной стороне лесной полосы, по южной стороне земель лесного фонда (урочище Сад), пересекает строящуюся железную дорогу, по южной стороне лесной полосы до точки 71115.

От точки 71115 линия границы идет в юго-западном направлении по восточной стороне лесной полосы до точки стыка 12124260 границ Осиковского, Зайцевского сельских поселений и Ростовской области.

Протяженность границы Осиковского сельского поселения по смежеству с Ростовской областью составляет 10642,4 м.»;

- в подразделе IV:

в абзаце девятом цифры «17933,7» заменить цифрами «17933,3»;

в абзаце десятом цифры «62781,3» заменить цифрами «62767,4»;

в) в разделе «Текстовое описание границ Титаревского сельского поселения Кантемировского муниципального района Воронежской области»:

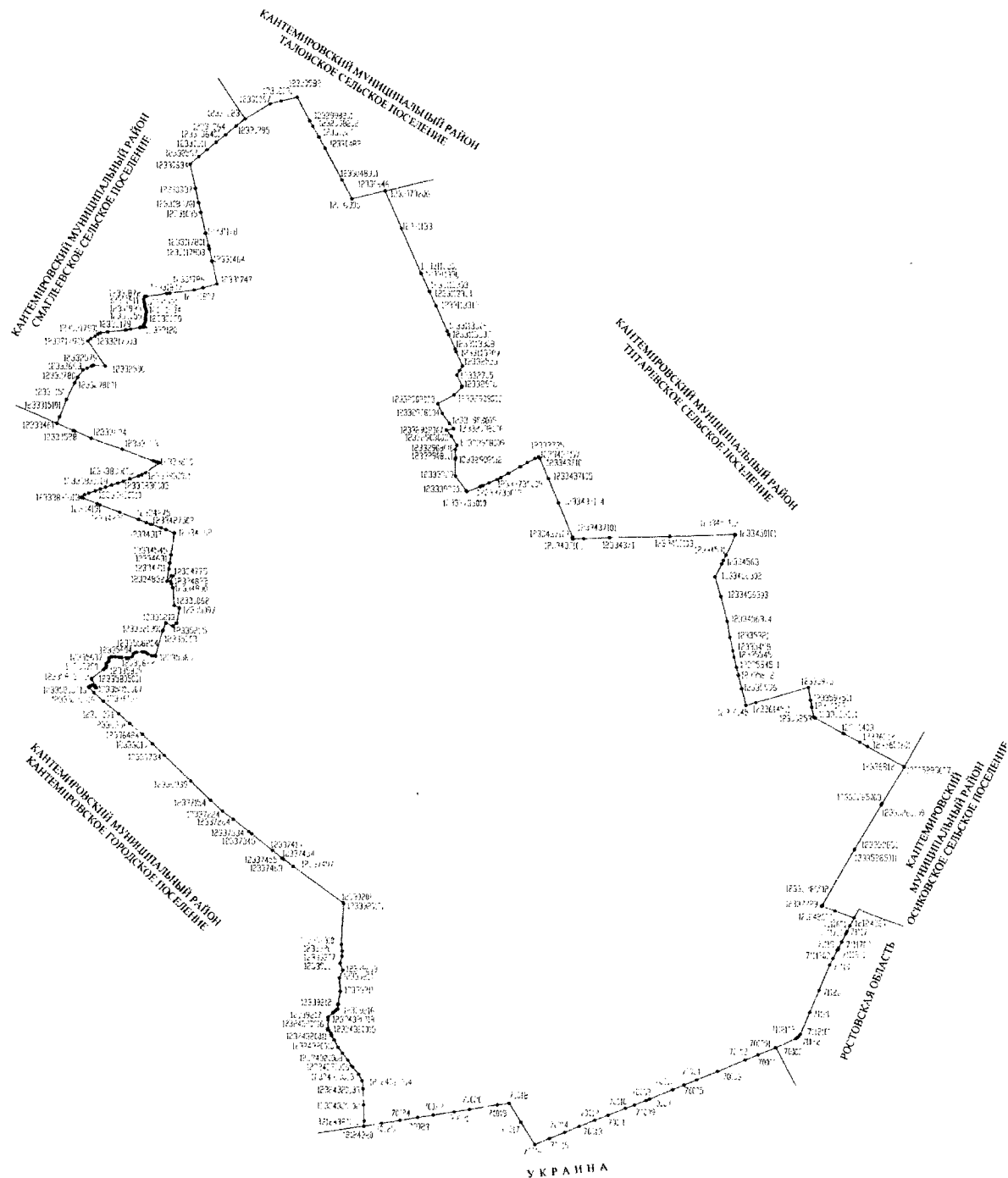
- в абзаце девятом подраздела III цифры «17933,7» заменить цифрами «17933,3»;

- в абзаце седьмом подраздела V цифры «61325,9» заменить цифрами «61325,5»;

4) в приложении 3.4:

а) карту-схему границ Зайцевского сельского поселения Кантемировского муниципального района Воронежской области изложить в следующей редакции:

**«Карта-схема границ Зайцевского сельского поселения
Кантемировского муниципального района
Воронежской области**



»;

б) в перечне координат характерных точек границ Зайцевского сельского поселения Кантемировского муниципального района Воронежской области:

- строку 98 изложить в следующей редакции:

«

98	7111601	289351.41	1371090.14
----	---------	-----------	------------

»;

- строки 104 – 108 изложить в следующей редакции:

«

104	7111802	288661.36	1370730.34
105	71119	288518.49	1370655.23
106	71120	287973.60	1370422.09
107	71121	287515.22	1370225.79
108	7112101	287047.34	1370026.14

»;

- после строки 108 дополнить строками 108.1 – 108.6 следующего содержания:

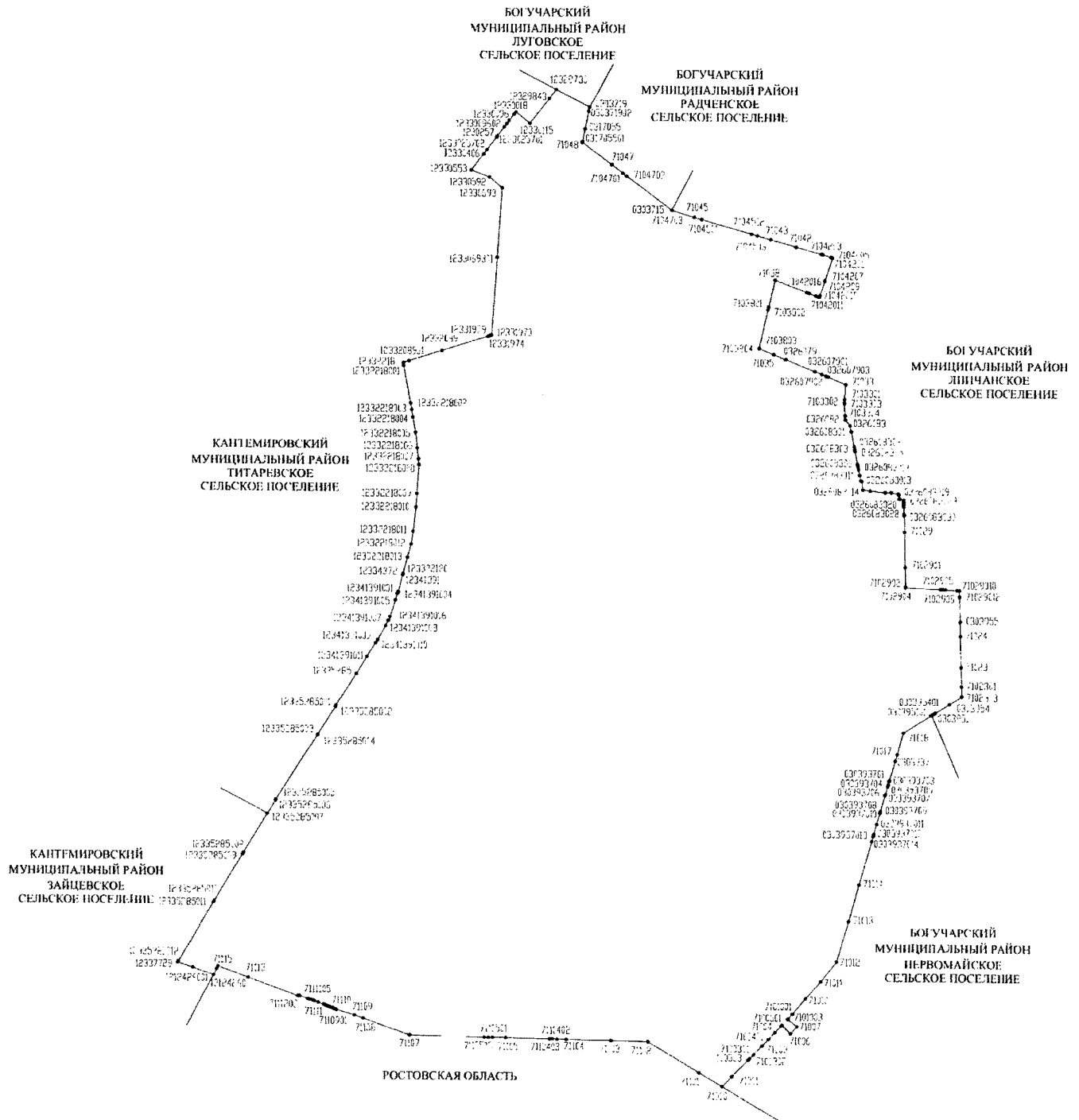
«

108.1	7112102	286997.73	1369993.29
108.2	71122	286973.34	1369961.99
108.3	7112201	286969.96	1369957.46
108.4	7112202	286955.10	1369935.07
108.5	70000	286755.01	1369494.88
108.6	700001	286749.08	1369493.12

»;

в) карту-схему границ Осиковского сельского поселения Кантемировского муниципального района Воронежской области изложить в следующей редакции:

**«Карта-схема границ Осиковского сельского поселения
Кантемировского муниципального района
Воронежской области**



»;

г) в перечне координат характерных точек границ Осиковского сельского поселения Кантемировского муниципального района Воронежской области:
- строки 153 – 163 изложить в следующей редакции:

«

153	7110401	288293.61	1377988.98
-----	---------	-----------	------------

154	7110402	288303.86	1377894.22
155	7110403	288296.97	1377836.86
156	71105	288316.26	1376959.00
157	7110501	288320.37	1376682.92
158	7110502	288321.40	1376603.60
159	7110503	288323.08	1376524.88
160	71107	288353.34	1375034.47
161	7110701	288354.88	1375025.91
162	71108	288680.45	1374113.33
163	71109	288741.54	1373933.83

»;

- после строки 163 дополнить строками 163.1 – 163.27 следующего содержания:

«

163.1	7110901	288849.41	1373586.02
163.2	7110902	288863.35	1373550.48
163.3	71110	288870.65	1373541.05
163.4	7111001	288876.13	1373527.11
163.5	7111002	288878.64	1373520.74
163.6	7111003	288885.18	1373504.15
163.7	7111004	288891.92	1373487.09
163.8	7111005	288897.31	1373473.40
163.9	7111006	288903.26	1373458.30
163.10	7111007	288910.77	1373439.27
163.11	7111008	288917.43	1373422.33
163.12	7111009	288925.84	1373401.00
163.13	7111010	288929.67	1373391.29
163.14	7111011	288936.74	1373373.36
163.15	7111012	288942.61	1373358.44
163.16	71111	288950.73	1373337.96
163.17	7111101	288989.87	1373228.07
163.18	7111102	289018.27	1373155.71
163.19	7111103	289036.07	1373121.34
163.20	7111104	289049.84	1373069.97
163.21	7111105	289060.94	1373028.59
163.22	71112	289115.70	1372874.86
163.23	7111201	289120.17	1372861.40
163.24	7111202	289118.62	1372830.60
163.25	71113	289479.36	1371857.80
163.26	71115	289695.86	1371265.07
163.27	7111501	289644.21	1371240.37

».

Статья 4

Настоящий Закон Воронежской области вступает в силу по истечении 10 дней со дня его официального опубликования.

Губернатор Воронежской области

04.12.2019

139-03

г. Воронеж



А.В. Гусев