


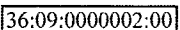


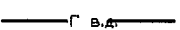
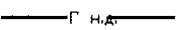







1.3.1. Раздел 1 основной части изложить в следующей редакции:

«1. Чертежи планировки территории

Условные обозначения к схеме расположения объекта планировки

Обозначение	Наименование	Примечание
	Граница ППТ	
	Граница населенного пункта	
	Граница кадастрового квартала	
36:09:0000003	Номер кадастрового квартала	
	Граница и кадастровый номер земельного участка по сведениям Единого государственного реестра недвижимости	
	Существующая застройка	
	Проектируемый ШРП	
	Проектируемый газопровод высокого давления	
	Проектируемый газопровод низкого давления	
	Охранная зона проектируемого газопровода	
	Временный отвод	
	Постоянный отвод	
	Проектируемые красные линии	
	Поворотная точка проектируемой красной линии и ее номер	

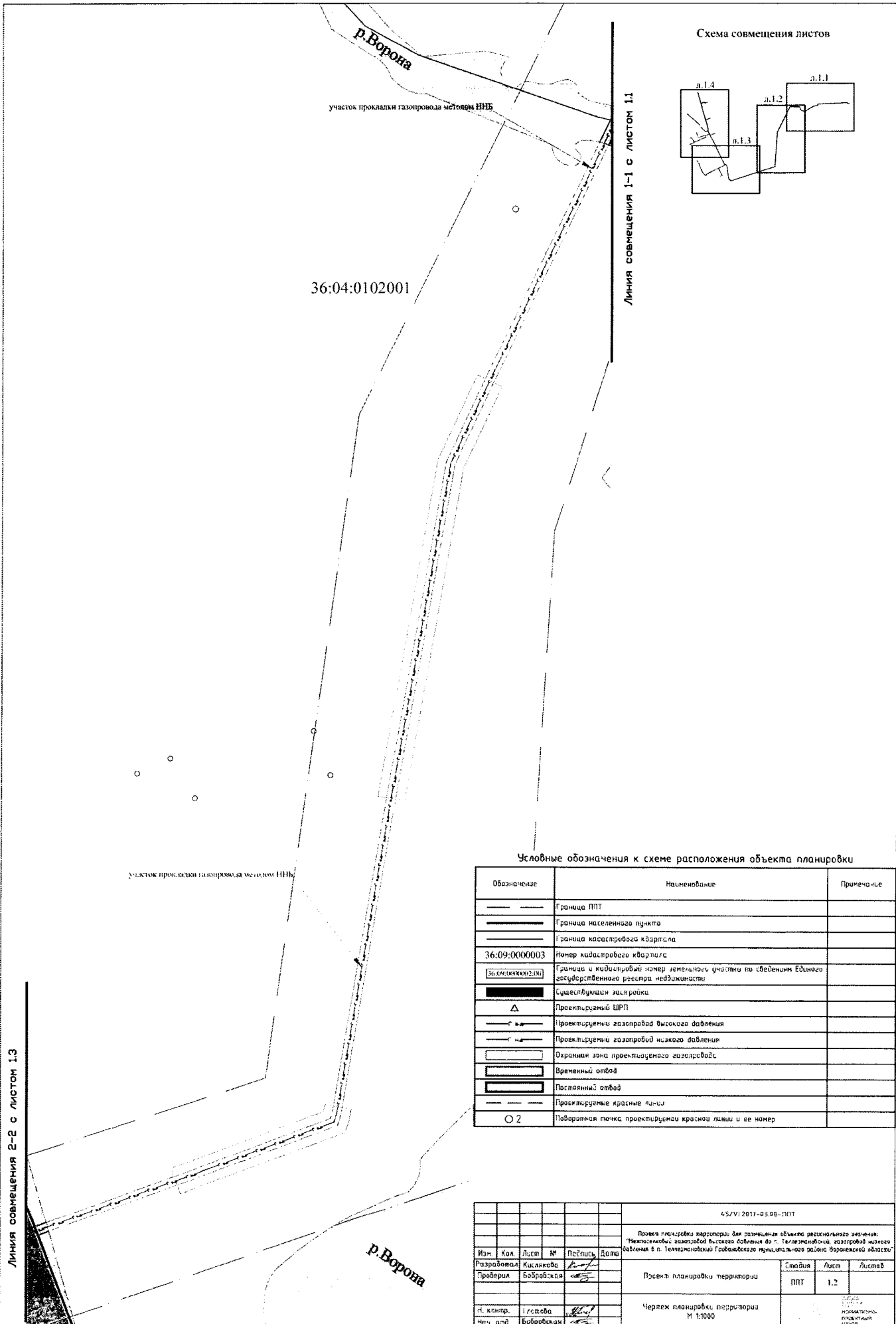
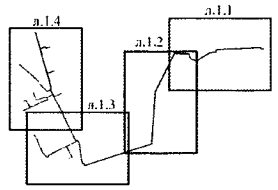


Схема совмещения листов



Условные обозначения к схеме расположения объекта планировки

Обозначение	Наименование	Примечание
---	Граница ППТ	
—	Граница населенного пункта	
—	Граница кадастрового квартала	
36:09:0000003	Номер кадастрового квартала	
[36:04:0102001]	Граница и кадастровый номер земельной участии по сведениям Единого государственного реестра недвижимости	
■	Существующая застройка	
△	Проектируемый ЦРП	
—	Проектируемый газопровод высокого давления	
—	Проектируемый газопровод низкого давления	
□	Охранная зона проектируемого газопровода	
□	Временный отвод	
□	Постоянный отвод	
---	Проектируемые красные линии	
○ 2	Побортовая точка проектируемой красной линии и ее номер	

Линия совмещения 2-2 с листом 1.3

45/VI/2017-03.06-ППТ					
Пояс планировки территории для размещения объекта регионального значения: "Нефтегазовая газопровод Воронежской области № 1. Технологический газопровод низкого давления в п. Тельмановский Губкинского муниципального района Воронежской области"					
Изм.	Кол.	Лист	№	Подпись	Дата
Разработал		Киселева		<i>[Signature]</i>	
Проверил		Бабровская		<i>[Signature]</i>	
Проект планировки территории			Стандия	Лист	Листов
			ППТ	1.2	
Чертеж планировки территории			М 1:1000		
И.контр. чеч. отб.			И.контр. чеч. отб.		
Бабровская			Бабровская		

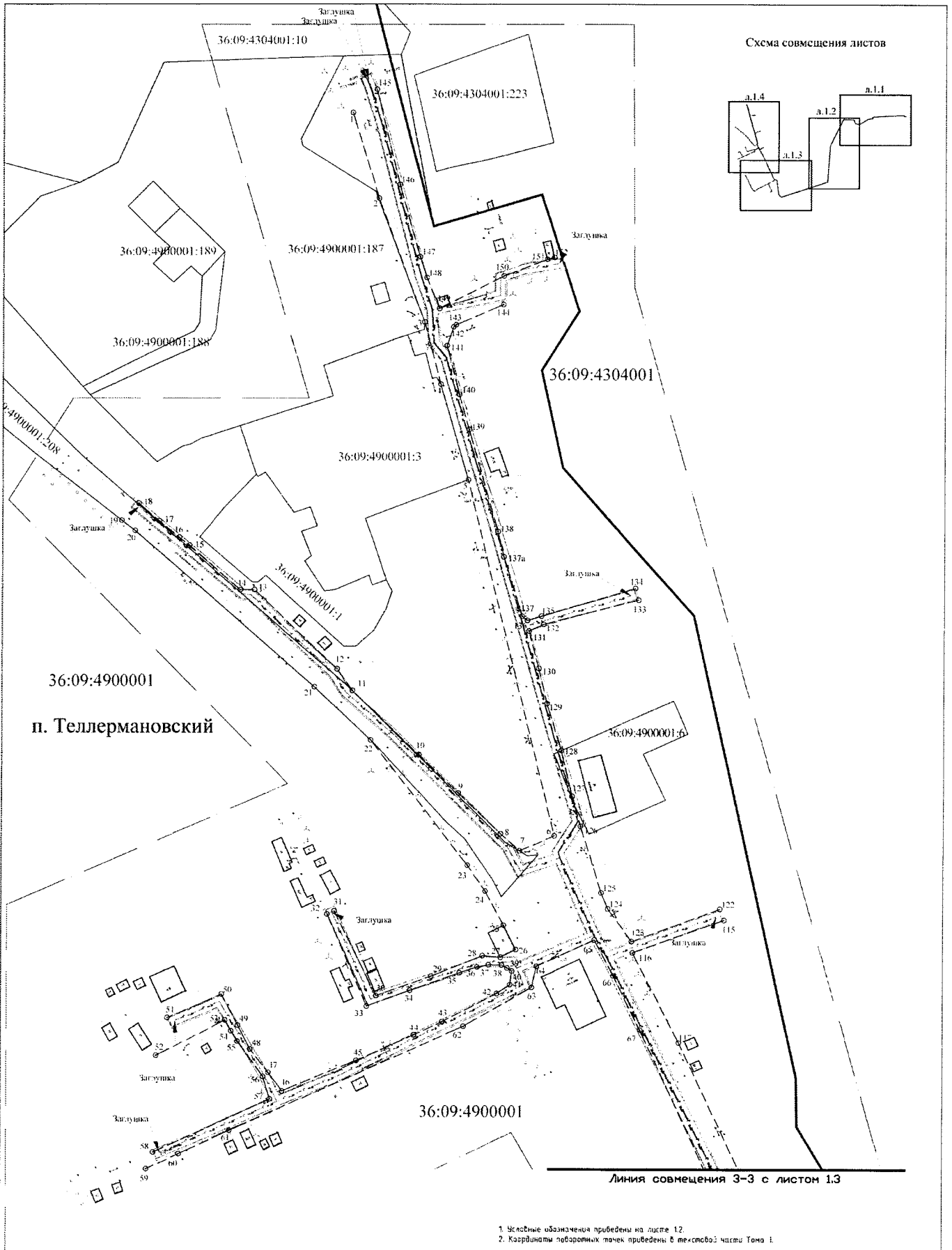
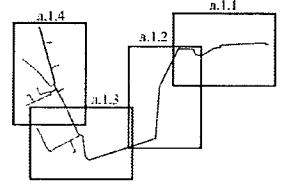


Схема совмещения листов



36:09:4900001
п. Теллермановский

Линия совмещения 3-3 с листом 1.3

- Условные обозначения приведены на листе 12.
- Координаты пикетажных точек приведены в таблицах части Тома I.

Имя, № пола, Подпись и дата, Объем ив. №

						45/VI/2017-03.08-1977			
						Проект планировки территории для размещения объекта регионального значения: "Международный выставочный Экспоцентр в п. Теллермановский, газопринадлежного района в п. Теллермановский Грязновского муниципального района Воронежской области"			
Имя	Кол.	Лист	№	Подпись	Дата	Проект планировки территории	Сторона	Лист	Листов
Разработал	Цыликсва						ЮВН	1.4	
Проверил	Бабровская					Чертеж планировки территории М 1:1000			
Н. констр.	Гуслова								
Нач. отд.	Бабровская								

1.3.2. В разделе 2 основной части:

1.3.2.1. Таблицу 1 подраздела 2.2 изложить в следующей редакции:

«Таблица 1

Основные технико-экономические показатели проекта

№	Наименование	Ед. изм.	Показатели
1	Территория в условных границах проектирования	га	30,2966
2	Протяженность проектируемого газопровода, в том числе:	м	4305
	высокого давления	м	2340
	низкого давления	м	1965
3	Площадь участка охранной зоны проектируемого газопровода	кв. м	14924
4	Площадь временного отвода проектируемого газопровода	кв. м	16591
5	Площадь постоянного отвода проектируемого газопровода	кв. м	18

».

1.3.2.2. Таблицу 2 подраздела 2.3 изложить в следующей редакции:

«Таблица 2

Координаты поворотных точек проектируемых красных линий

№ точки	X	Y
1	480376.54	2289416.10
2	480340.70	2289427.24
3	480288.81	2289446.58
4	480262.68	2289453.60
5	480223.03	2289465.33
6	480073.71	2289502.16

7	480067.48	2289487.63
8	480074.56	2289479.63
9	480091.67	2289461.60
10	480107.74	2289444.91
11	480134.70	2289416.73
12	480143.64	2289410.28
13	480176.83	2289375.40
14	480176.72	2289369.44
15	480195.48	2289347.98
16	480198.81	2289343.71
17	480205.66	2289335.42
18	480212.90	2289326.94
19	480205.93	2289319.75
20	480201.61	2289325.38
21	480136.20	2289400.74
22	480113.86	2289424.50
23	480061.37	2289465.70
24	480050.40	2289473.27
25	480036.09	2289481.09
26	480025.92	2289486.23
27	480022.69	2289479.84
28	480023.34	2289472.19
29	480014.70	2289450.45
30	480006.48	2289427.31
31	480042.07	2289409.51
32	480040.68	2289406.56
33	480002.19	2289423.33
34	480008.74	2289441.64
35	480016.13	2289462.50
36	480018.59	2289469.97
37	480019.50	2289474.83

38	480019.39	2289480.37
39	480018.23	2289482.62
40	480016.95	2289484.65
41	480011.17	2289483.85
42	480007.51	2289478.34
43	479995.66	2289455.28
44	479990.03	2289443.38
45	479979.20	2289419.03
46	479966.33	2289387.98
47	479974.06	2289382.06
48	479983.98	2289374.36
49	479994.03	2289369.23
50	480007.06	2289362.37
51	479997.17	2289339.65
52	479981.27	2289335.05
53	479996.17	2289363.85
54	479991.62	2289366.34
55	479987.21	2289369.02
56	479972.38	2289379.85
57	479962.96	2289382.68
58	479940.44	2289333.95
59	479933.48	2289331.09
60	479939.78	2289344.49
61	479949.62	2289365.74
62	479993.75	2289464.29
63	480010.04	2289493.00
64	480018.95	2289494.96
65	480030.00	2289519.26
66	480015.05	2289527.25
67	479992.22	2289538.61
68	479766.77	2289642.08

69	479761.11	2289636.15
70	479735.77	2289596.16
71	479701.59	2289526.57
72	479685.47	2289499.61
73	479672.68	2289485.13
74	479678.17	2289479.63
75	479683.66	2289474.26
76	479704.15	2289457.81
77	479707.28	2289456.25
78	479712.72	2289457.06
79	479766.22	2289432.90
80	479809.50	2289408.82
81	479798.15	2289386.33
82	479787.22	2289394.71
83	479796.27	2289411.05
84	479764.89	2289429.50
85	479711.39	2289452.66
86	479708.27	2289453.44
87	479703.10	2289445.22
88	479698.56	2289447.88
89	479701.15	2289453.23
90	479699.84	2289455.49
91	479695.69	2289460.48
92	479683.69	2289469.98
93	479675.91	2289474.34
94	479667.85	2289480.93
95	479662.64	2289476.06
96	479655.48	2289596.19
97	479711.17	2289569.53
98	479689.45	2289521.80
99	479682.23	2289508.95

100	479676.27	2289498.94
101	479667.98	2289490.45
102	479659.48	2289483.21
103	479657.31	2289602.03
104	479686.52	2289587.83
105	479715.04	2289573.92
106	479757.04	2289660.16
107	479756.35	2289664.44
108	479754.38	2289667.43
109	479750.57	2289672.72
110	479745.47	2289676.18
111	479739.86	2289678.93
112	479730.67	2289677.79
113	479686.74	2289676.66
114	479662.76	2289680.81
115	480038.36	2289573.42
116	480024.71	2289535.41
117	479986.77	2289554.72
118	479876.13	2289606.95
119	479836.10	2289625.02
120	479772.77	2289654.99
121	479769.72	2289666.33
122	480043.05	2289571.67
123	480029.35	2289534.97
124	480043.07	2289524.84
125	480049.79	2289522.00
126	480077.74	2289513.20
127	480090.26	2289509.59
128	480109.52	2289504.97
129	480129.25	2289498.86
130	480143.99	2289495.36

131	480159.73	2289491.20
132	480162.51	2289497.28
133	480172.75	2289537.26
134	480177.56	2289535.87
135	480165.94	2289496.36
136	480164.14	2289490.51
137	480165.81	2289488.31
137a	480190.77	2289580.49
138	480201.36	2289477.97
139	480243.84	2289465.62
140	480258.46	2289461.45
141	480278.93	2289456.14
142	480286.72	2289458.85
143	480287.69	2289459.95
144	480296.15	2289479.93
145	480386.24	2289426.24
146	480346.50	2289436.06
147	480316.19	2289444.53
148	480307.43	2289447.45
149	480294.56	2289452.82
150	480308.16	2289480.06
151	480315.13	2289498.13
152	480315.93	2289501.24
153	480287.83	2290430.13
154	480302.59	2290490.83
155	480308.55	2290489.01
156	480313.68	2290505.25
157	480310.32	2290512.97
158	480317.50	2290598.21
159	480319.85	2290627.14
160	480322.15	2290656.63

161	480325.25	2290689.46
162	480328.32	2290728.64
163	480305.93	2290726.83
164	480298.23	2290608.26
165	480297.62	2290599.55
166	480294.63	2290564.75
167	480292.39	2290502.12
168	480291.20	2290497.35
169	480276.33	2290478.48
170	480261.44	2290451.14

».

1.3.3. Раздел 3 изложить в следующей редакции:

**«3. Проект межевания территории для размещения объекта
регионального значения: «Межпоселковый газопровод высокого
давления до п. Теллермановский, газопровод низкого давления в
п. Теллермановский Грибановского муниципального района
Воронежской области»**

3.1. Общие сведения

Проект межевания территории для размещения объекта регионального значения: «Межпоселковый газопровод высокого давления до п. Теллермановский, газопровод низкого давления в п. Теллермановский Грибановского муниципального района Воронежской области» (далее - проект межевания территории) разработан на основе проекта планировки территории.

Работы выполнены в системе координат МСК-36, установленной для ведения Единого государственного реестра недвижимости на территории Воронежской области.

Проект межевания территории разработан в целях определения местоположения границ образуемых и изменяемых земельных участков

предназначенных для размещения межпоселкового газопровода высокого давления до п. Теллермановский и газопровода низкого давления в п. Теллермановский Грибановского муниципального района Воронежской области.

3.2. Анализ существующего положения

Территория межевания расположена на землях Грибановского городского поселения Грибановского муниципального района и Борисоглебского городского округа Воронежской области (в том числе п. Теллермановский, г. Борисоглебск). По материалам лесоустройства и таксационному описанию п. Теллермановский расположен на землях лесного фонда (Теллермановское лесничество, Грибановское участковое лесничество, часть кварталов 178, 179, 189,190).

Проектируемая территория расположена в границах кадастровых кварталов 36:09:4304001, 36:04:0102001, 36:04:0102005, 36:04:0102006, 36:04:0102008, 36:04:0102011 на землях следующих категорий по целевому назначению:

- земли населенных пунктов – 8463 кв. м;
- земли лесного фонда – 8128 кв. м.

Перечень и сведения о существующих земельных участках, попадающих в границы полосы отвода, приведены в таблице 3.

3.3. Состав проекта межевания территории

Проект межевания территории выполнен в составе текстовых и графических материалов.

Текстовые материалы выполнены в виде:

- пояснительной записки;

- перечня и сведений о существующих земельных участках, попадающих в границы полосы отвода (таблица 3);

- перечня и сведений об образуемых земельных участках (частях земельных участков) (таблица 4);

- сводной ведомости образуемых земельных участков (частей земельных участков) (таблица 5).

Графические материалы включают в себя чертеж межевания территории, на котором отображены:

- красные линии, утвержденные в составе проекта планировки территории;

- границы образуемых и изменяемых земельных участков, условные номера образуемых земельных участков;

- границы зон с особыми условиями использования территорий.

3.4. Проектное решение

В проекте межевания территории определено местоположение границ образуемых и изменяемых земельных участков в границах постоянного и временного отводов для размещения объекта регионального значения: «Межпоселковый газопровод высокого давления до п. Теллермановский, газопровод низкого давления в п. Теллермановский Грибановского муниципального района Воронежской области».

Проектом предлагается:

- образовать 4 земельных участка общей площадью 7759 кв. м из земель, государственная собственность на которые не разграничена;

- образовать 4 земельных участка общей площадью 7722 кв. м путем раздела земельного участка с кадастровым номером 36:09:0000000:439, учтенного в Едином государственном реестре недвижимости, с сохранением

данного земельного участка в измененных границах;

– образовать 4 части земельных участков, учтенных в Едином государственном реестре недвижимости, общей площадью 1110 кв. м.

Границы образуемых земельных участков устанавливаются по границам смежных земельных участков, границам временного отвода для строительства газопровода.

В соответствии с проектом планировки территории вид разрешенного использования вновь образуемых земельных участков – коммунальное обслуживание.

В проекте межевания территории изъятие для государственных нужд не предусмотрено.

Перечень и сведения об образуемых земельных участках (частях земельных участков) приведены в таблице 4.

3.5. Проектные предложения по формированию земельных участков

Формирование земельных участков выполнено с учетом существующей градостроительной ситуации, границ земельных участков, предоставленных физическим и юридическим лицам под различные виды деятельности, фактического использования территории.

В соответствии с планировочными решениями определено местоположение границ образуемых земельных участков.

Проектом межевания территории предусмотрено формирование земельных участков на период строительства газопровода (для временного использования) и для размещения ШРП (для постоянного использования).

Во временное пользование отводятся земли под трассу газопровода, для размещения строительных машин и механизмов, отвалов минерального грунта, плети сваренной трубы.

Для размещения строительных машин и механизмов, отвалов минерального грунта, плети сваренной трубы на период строительства предусмотрена полоса временного отвода земель. Ширина полосы временного отвода составляет:

- 12 м – по рекультивируемым землям,
- 5 м – по нереккультивируемым землям.

На участке трассы газопровода, прокладываемого методом наклонно-направленного бурения, отвод земель во временное пользование не предусматривается.

Для формирования земельных участков во временном отводе под строительство газопровода предусмотрено образование 4 земельных участков из земель, государственная собственность на которые не разграничена (ЗУ1 – ЗУ4).

Во временном отводе под строительство газопровода необходимо образовать 3 земельных участка (:439:ЗУ2, :439:ЗУ3, :439:ЗУ4) для временного использования на период строительства путем раздела земельного участка с кадастровым номером 36:09:0000000:439, учтенного в Едином государственном реестре недвижимости, с сохранением данного земельного участка в измененных границах.

В случае прохождения газораспределительных сетей через земельные участки, стоящие на кадастровом учете, требуется образование частей таких земельных участков для временного использования на период строительства.

Проектом межевания территории предусмотрено образование 4 частей земельных участков с кадастровыми номерами 36:09:4304001:184 (:184/чзу1, :184/чзу2), 36:09:4900001:208 (:208/чзу1), 36:09:4900001:6 (:6/чзу1).

В постоянном отводе под строительство газопровода необходимо образовать земельный участок (:439:ЗУ1) для размещения ШРП путем раздела земельного участка с кадастровым номером 36:09:0000000:439,

учтенного в Едином государственном реестре недвижимости, с сохранением данного земельного участка в измененных границах.

Сводная ведомость образуемых земельных участков (частей земельных участков) приведена в таблице 5.

Перечень и сведения о существующих земельных участках, попадающих в границы полосы отвода

№ п/п	Кадастровый номер земельного участка	Адрес (местоположение) по сведениям Единого государственного реестра недвижимости	Категория земель	Вид разрешенного использования	Общая площадь земельного участка (кв. м)	Площадь земельного участка в границах полосы отвода, (кв. м)	Вид права	Ограничение прав и обременение объекта недвижимости
1	2	3	4	5	6	7	8	9
1	36:09:4900001:208	Воронежская область, Грибановский район, Грибановское городское поселение, поселок Теллермановский, автомобильная дорога М «Каспий» - п. Теллермановский	Земли населенных пунктов	Для размещения автомобильной дороги М «Каспий»- п. Теллермановский	4333	659	Сведения отсутствуют	Сведения отсутствуют
2	36:09:4900001:6	Установлено относительно ориентира, расположенного в границах участка. Ориентир здание. Почтовый адрес ориентира: Воронежская область, Грибановский район, п. Теллермановский, ул. Корнаковского, 26	Земли населенных пунктов	Для обслуживания и эксплуатации здания	1590	45	Данные отсутствуют	Данные отсутствуют

3	36:09:4304001:184	Воронежская область, Грибановский район, Теллермановское лесничество, Грибановское участковое лесничество, кварталы 169 (часть), 177-179, 188 (часть), 190, 201 (часть), 211 (часть)	Земли лесного фонда	Для ведения лесного хозяйства (лесопользование)	2400000	406	Собственность	Не зарегистриро- вано
4	36:09:0000000:439	Воронежская область, Грибановский район, Теллермановский лесхоз, Грибановское лесничество, кв. 1-26, 30-36, 41-46, 51-56, 59- 88, 93-97, 102-107, 112-117, 122-127, 133, 134, 143, 144, 152-156, 162-240, 242-249, 251- 258	Земли лесного фонда	Для размещения объектов лесного фонда	56260000	7722	Собственность	Аренда
ИТОГО						8832		

Перечень и сведения об образуемых земельных участках (частях земельных участков)

№ п/п	Кадастровый номер изменяемого земельного участка	Условный номер образуемого земельного участка (части земельного участка)	Вид разрешенного использования образуемого земельного участка (части земельного участка)	Площадь земельного участка (части земельного участка) (кв. м)	Обозначение характерных точек границ	Координаты	
						X	Y
1		3	4	5	6	7	8
1	36:09:0000000:439	:439:ЗУ1	Для размещения объектов лесного фонда	18	1	479805.67	2289608.79
					2	479806.77	2289611.58
					3	479801.19	2289613.78
					4	479800.09	2289610.99
					1	479805.67	2289608.79
					5	480390.84	2289418.93
					6	480393.18	2289423.80
					7	480389.24	2289425.73
					8	480386.24	2289426.24
					9	480346.50	2289436.06
					10	480316.19	2289444.52
2	36:09:0000000:439	:439:ЗУ2	Для размещения объектов лесного фонда	7388	11	480307.43	2289447.45
					12	480294.56	2289452.82
					13	480301.86	2289476.23
					14	480309.18	2289476.31
					15	480310.28	2289479.34
					16	480308.16	2289480.06
					17	480313.38	2289487.90

18	480315.93	2289504.44
19	480311.12	2289506.01
20	480308.52	2289489.14
21	480305.67	2289481.27
22	480297.80	2289481.19
23	480291.79	2289452.84
24	480289.67	2289452.89
25	480281.02	2289453.45
26	480275.20	2289458.13
27	480258.50	2289461.47
28	480243.86	2289465.63
29	480233.40	2289468.92
30	480208.64	2289478.32
31	480201.36	2289477.97
32	480190.77	2289480.49
33	480180.42	2289483.88
34	480165.83	2289488.31
35	480164.14	2289490.51
36	480177.56	2289535.87
37	480172.75	2289537.26
38	480162.51	2289497.28
39	480159.73	2289491.20
40	480144.03	2289495.35
41	480129.25	2289498.86
42	480113.03	2289504.17
43	480111.24	2289504.52
44	480109.40	2289504.96
45	480108.07	2289501.98

46	480085.87	2289510.98
47	480077.92	2289515.09
48	480077.76	2289513.22
49	480076.46	2289513.66
50	480066.44	2289507.12
51	480065.38	2289507.41
52	480033.09	2289521.82
53	480026.00	2289526.01
54	480043.05	2289571.67
55	480038.36	2289573.42
56	480025.11	2289536.21
57	480021.56	2289528.40
58	479931.49	2289573.26
59	479813.07	2289628.08
60	479811.57	2289628.52
61	479776.97	2289644.01
62	479775.69	2289644.35
63	479775.61	2289644.43
64	479769.91	2289665.63
65	479764.50	2289664.93
66	479769.91	2289644.83
67	479766.05	2289645.36
68	479749.93	2289635.02
69	479720.14	2289571.71
70	479715.08	2289573.90
71	479686.52	2289587.83
72	479657.08	2289601.27
73	479655.60	2289596.45

74	479684.40	2289583.30
75	479717.93	2289567.23
76	479695.93	2289524.73
77	479682.49	2289501.95
78	479679.71	2289498.27
79	479668.63	2289487.54
80	479670.31	2289480.10
81	479677.31	2289475.63
82	479703.72	2289454.58
83	479711.39	2289452.66
84	479764.89	2289429.50
85	479807.07	2289404.45
86	479809.50	2289408.82
87	479766.22	2289432.90
88	479712.72	2289457.06
89	479707.28	2289456.25
90	479704.15	2289457.81
91	479696.02	2289464.41
92	479691.64	2289467.89
93	479683.66	2289474.26
94	479678.17	2289479.63
95	479673.79	2289484.02
96	479672.85	2289485.26
97	479685.47	2289499.61
98	479690.30	2289505.85
99	479701.59	2289526.56
100	479711.10	2289545.89
101	479725.96	2289575.32

102	479735.83	2289596.16
103	479753.84	2289631.59
104	479766.77	2289642.08
105	479772.96	2289639.38
106	479773.37	2289639.37
107	479775.16	2289638.90
108	479804.96	2289625.57
109	479798.33	2289609.84
110	479801.59	2289608.84
111	479802.11	2289608.57
112	479803.13	2289607.64
113	479807.40	2289606.39
114	479813.72	2289621.83
115	479929.15	2289568.40
116	480002.26	2289533.52
117	480015.00	2289527.28
118	480029.98	2289519.26
119	480016.80	2289490.14
120	480010.04	2289493.00
121	479970.45	2289412.92
122	479959.44	2289387.10
123	479936.75	2289335.57
124	479940.44	2289333.95
125	479945.32	2289344.37
126	479954.92	2289364.72
127	479962.96	2289382.68
128	479972.38	2289379.85
129	479991.63	2289366.35

130	480000.83	2289360.59				
131	479992.58	2289341.65				
132	479997.17	2289339.65				
133	480007.06	2289362.37				
134	479993.98	2289369.26				
135	479983.98	2289374.36				
136	479974.06	2289382.06				
137	479964.95	2289387.28				
138	479975.00	2289410.83				
139	479990.03	2289443.38				
140	479995.66	2289455.29				
141	480007.51	2289478.34				
142	480011.17	2289483.85				
143	480016.95	2289484.65				
144	480018.23	2289482.62				
145	480019.39	2289480.37				
146	480019.50	2289474.83				
147	480018.59	2289469.97				
148	480016.13	2289462.50				
149	480008.74	2289441.64				
150	480002.41	2289423.90				
151	480040.68	2289406.56				
152	480041.99	2289409.45				
153	480006.51	2289427.30				
154	480014.70	2289450.45				
155	480023.34	2289472.15				
156	480022.69	2289479.84				
157	480023.02	2289486.66				

158	480021.25	2289487.82
159	480033.09	2289515.91
160	480061.32	2289503.31
161	480055.89	2289487.11
162	480056.00	2289487.05
163	480063.24	2289493.29
164	480066.03	2289501.63
165	480067.36	2289501.27
166	480079.05	2289508.90
167	480080.00	2289509.48
168	480116.03	2289498.98
169	480160.64	2289486.45
170	480207.10	2289473.15
171	480232.45	2289465.31
172	480272.63	2289453.50
173	480278.88	2289448.18
174	480289.42	2289447.50
175	480293.27	2289447.39
176	480307.22	2289442.59
177	480371.39	2289425.88
178	480387.20	2289420.71
5	480390.84	2289418.93
1	479805.67	2289608.79
2	479806.77	2289611.58
3	479801.19	2289613.78
4	479800.09	2289610.99
1	479805.67	2289608.79

3	36:09:0000000:439	:439:ЗУ3	Для размещения объектов лесного фонда	289	179	480213.88	2289325.60
					180	480205.66	2289335.42
					181	480176.72	2289369.44
					182	480176.83	2289375.40
					183	480161.93	2289390.91
					184	480143.64	2289410.28
					185	480134.69	2289416.73
					186	480107.74	2289444.91
					187	480091.67	2289461.60
					188	480074.56	2289479.63
					189	480069.61	2289485.24
					190	480068.40	2289485.90
191	480070.97	2289481.63					
192	480136.14	2289415.23					
193	480201.01	2289340.05					
194	480213.63	2289325.38					
179	480213.88	2289325.60					
4	36:09:0000000:439	:439:ЗУ4	Для размещения объектов лесного фонда	27	195	479687.16	2289678.86
					196	479688.07	2289681.48
					197	479669.02	2289685.16
					195	479687.16	2289678.86
5	-	ЗУ1	Коммунальное обслуживание	983	216	479746.94	2290001.19
					217	479772.20	2290068.47
					218	479772.83	2290068.66
					219	479775.45	2290069.11
					220	479773.43	2290080.93
					221	479770.14	2290080.37
222	479763.08	2290078.32					

6	-	ЗУ2	Коммунальное обслуживание	2285	223	479735.71	2290005.41
					216	479746.94	2290001.19
					224	480097.52	2290135.98
					225	480092.38	2290146.82
					226	480056.79	2290129.95
					227	479909.63	2290104.19
					228	479911.70	2290092.37
					229	480060.46	2290118.41
					224	480097.52	2290135.98
					230	480282.02	2290229.13
7	-	ЗУ3	Коммунальное обслуживание	3344	231	480278.08	2290318.48
					232	480251.72	2290330.53
					233	480246.81	2290360.14
					234	480269.63	2290410.38
					235	480286.70	2290428.87
					236	480298.16	2290476.53
					237	480286.82	2290479.25
					238	480275.76	2290434.72
					239	480259.51	2290417.10
					240	480234.37	2290361.77
8	-	ЗУ4	Коммунальное обслуживание	1147	241	480240.93	2290322.27
					242	480266.41	2290310.62
					243	480270.03	2290228.60
					230	480282.02	2290229.13
					244	480300.83	2290503.08
					245	480312.98	2290736.50
					246	480306.12	2290737.31
					247	480306.96	2290753.01












9	36:09:4304001:184	:184/чзу1	Для ведения лесного хозяйства (лесопользование)	166	248	480301.96	2290753.27
					249	480300.88	2290732.90
					250	480308.91	2290731.95
					251	480295.83	2290503.34
					244	480300.83	2290503.08
					196	479688.07	2289681.48
					207	479688.80	2289683.58
					208	479659.78	2289693.66
					209	479656.97	2289698.76
					210	479652.59	2289696.35
10	36:09:4304001:184	:184/чзу2	Для ведения лесного хозяйства (лесопользование)	240	211	479656.33	2289689.57
					197	479669.02	2289685.16
					196	479688.07	2289681.48
					212	479682.30	2289826.10
					213	479688.55	2289845.10
					214	479677.15	2289848.85
					215	479670.90	2289829.85
					212	479682.30	2289826.10
					194	480213.63	2289325.38
					193	480201.01	2289340.05
11	36:09:4900001:208	:208/чзу1	Для размещения автомобильной дороги М «Каспий»- п. Теллермановский	659	192	480136.14	2289415.23
					191	480070.97	2289481.63
					190	480068.40	2289485.90
					198	480061.96	2289489.47
					163	480063.24	2289493.29
					162	480056.00	2289487.05
					199	480067.52	2289480.68
					200	480115.21	2289431.74

					201	480132.06	2289412.37
					202	480140.06	2289407.14
					203	480158.30	2289387.48
					204	480172.06	2289373.14
					205	480172.47	2289369.70
					206	480211.30	2289323.41
					194	480213.63	2289325.38
					45	480108.07	2289501.98
					44	480109.40	2289504.96
					47	480077.92	2289515.09
					46	480085.87	2289510.98
					45	480108.07	2289501.98
12	36:09:4900001:6	:6/чзу1	Для обслуживания и эксплуатации здания	45			

**Сводная ведомость образуемых
земельных участков (частей земельных участков)**

№ п/п	Кадастровый (условный) номер земельного участка (части земельного участка)	Общая площадь земельного участка (кв. м)	Площадь земельного участка (части земельного участка) в границах проектирования (кв. м)	Площадь земельного участка за границами проектирования (кв. м)
1	2	3	4	5
Постоянный отвод				
1	36:09:0000000:439 (:439:ЗУ1)	56260000	18	-
2	36:09:0000000:439		-	56252260
ИТОГО			18	
Временный отвод				
1	ЗУ1	983	983	-
2	ЗУ2	2285	2285	-
3	ЗУ3	3344	3344	-
4	ЗУ4	1147	1147	-
5	36:09:0000000:439 (:439:ЗУ2)	56260000	7388	-
6	36:09:0000000:439 (:439:ЗУ3)		289	-
7	36:09:0000000:439 (:439:ЗУ4)		27	-
8	36:09:0000000:439		-	56252260
9	36:09:4304001:184 (:184/чзу1)	2400000	166	-
10	36:09:4304001:184 (:184/чзу2)		240	-
11	36:09:4900001:208 (:208/чзу1)	4333	659	-
12	36:09:4900001:6 (:6/чзу1)	1590	45	-
ИТОГО			16573	
ВСЕГО			16591	

Условные обозначения

Обозначение	Наименование
<u>ЗУ1</u>	Граница и условный номер образуемого земельного участка, выделяемого под строительство газопровода
<u>:6/чзу1</u>	Граница и условный номер части земельного участка, выделяемой под строительство газопровода
•1	Номер и поворотная точка границы земельного участка/части земельного участка, выделяемых под строительство газопровода
	Проектируемый временный отвод
	Проектируемый постоянный отвод
	Проектируемые красные линии
	Граница населенного пункта
<u>36:09:4304001</u>	Граница и номер кадастрового квартала по сведениям Единого государственного реестра недвижимости
<u>36:09:4304001:184</u>	Граница и кадастровый номер земельного участка по сведениям Единого государственного реестра недвижимости
	Существующая застройка
	Охранная зона проектируемого газопровода
	Охранная зона ЛЭП
	Охранная зона линии связи
	Водоохранная зона
	Ось проектируемого газопровода высокого давления
	Ось проектируемого газопровода низкого давления
△	Проектируемый ШРП

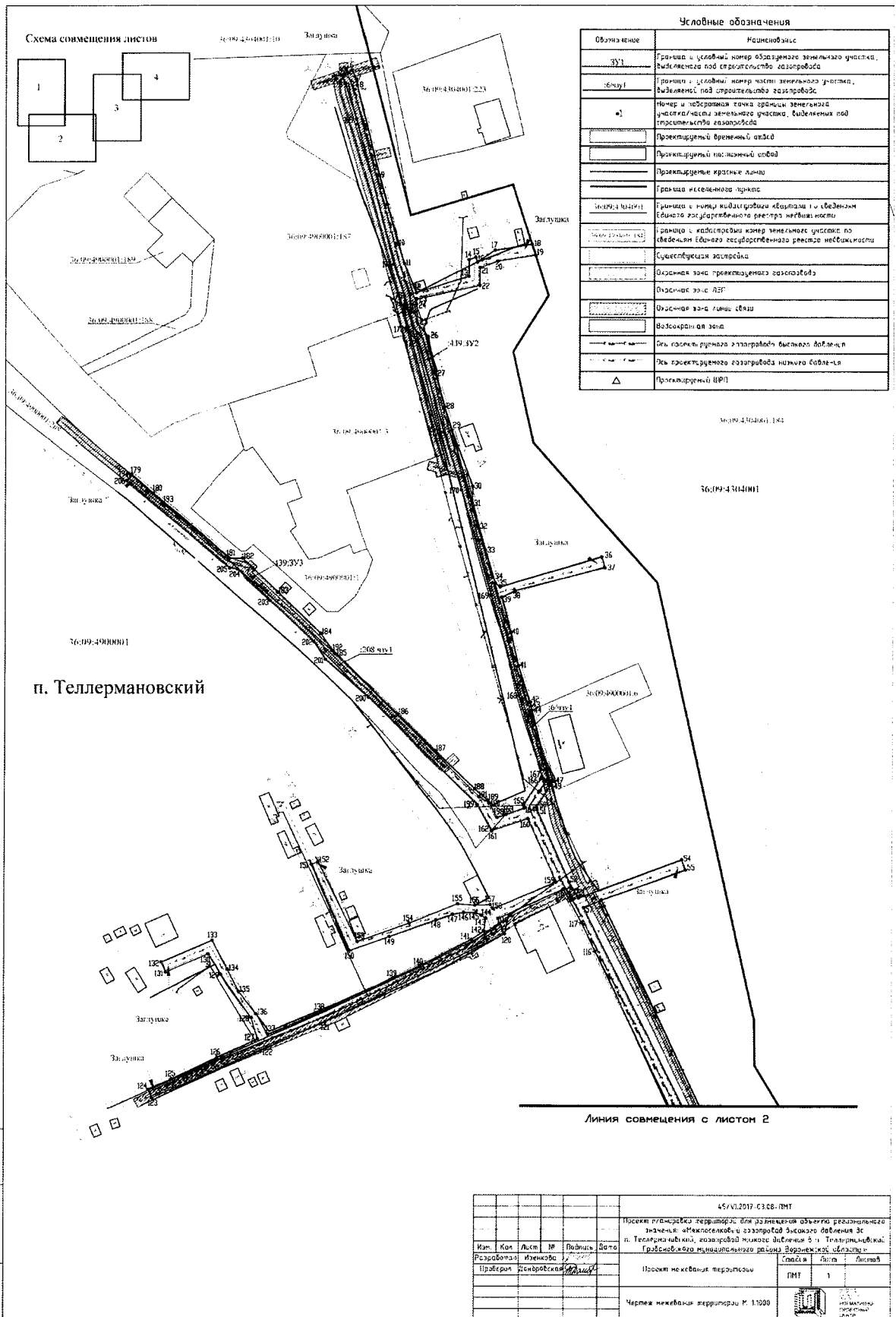


Схема совмещения листов

Условные обозначения

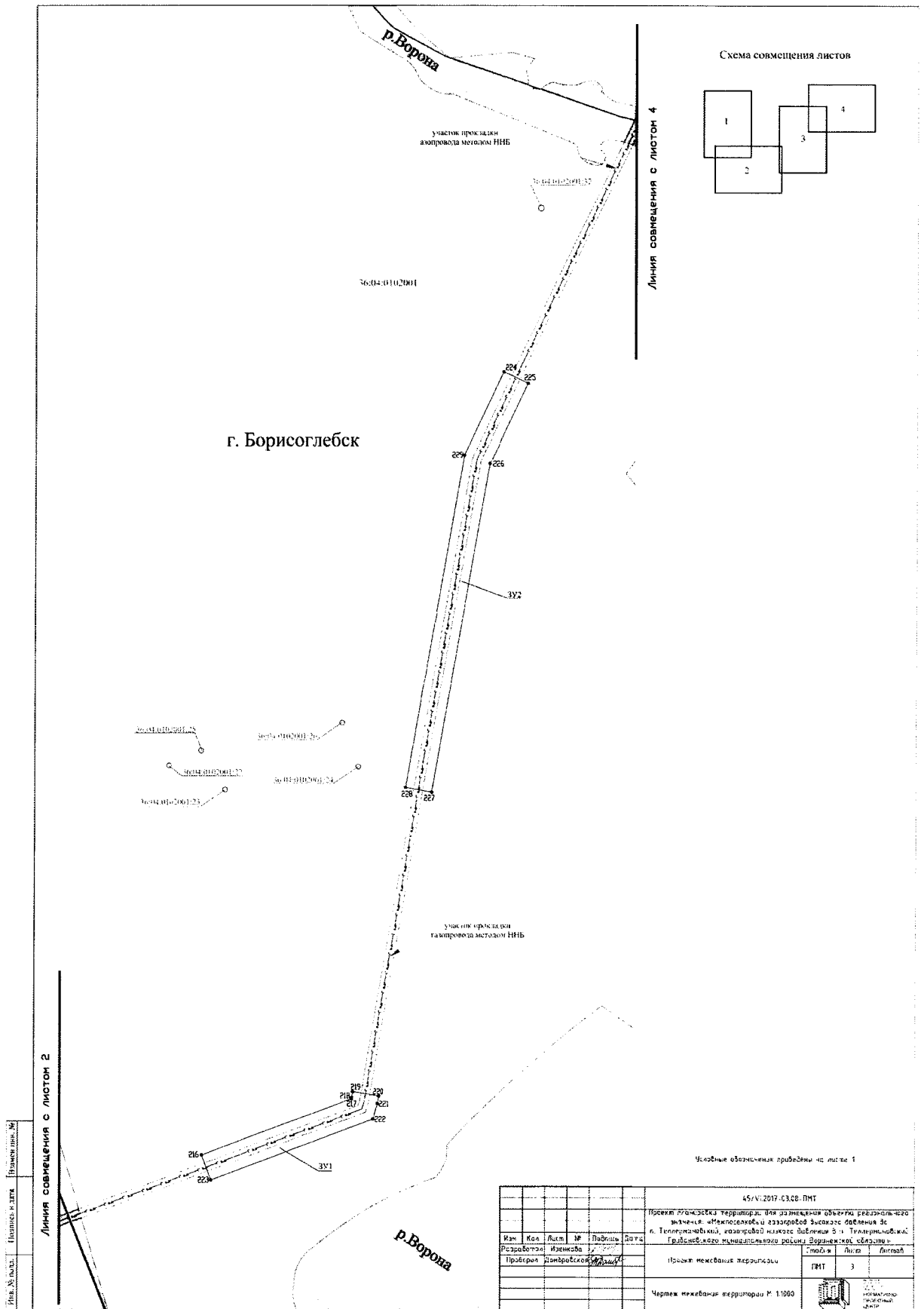
Обозначение	Наименование
— 3У1	Граница с условным номером обозначаемого земельного участка, выделенного под строительство газопровода
— 3БМ1	Граница с условным номером части земельного участка, выделенной под строительство газопровода
№1	Номер и лабораторная точка границы земельного участка/части земельного участка, выделенных под строительство газопровода
—	Проектируемый временный проезд
—	Проектируемый пешеходный проезд
—	Проектируемые красные линии
—	Граница исследуемых пунктов
— (3У1); (3БМ1)	Граница с номером кадастровой «выделки» и условным номером газорегулирующего регистра недвижимости
—	Граница с кадастровым номером земельного участка по «выделке» Единого государственного реестра недвижимости
—	Существующая газопровод
—	Основная зона проектируемого газопровода
—	Опасная зона АЗС
—	Основная зона линии связи
—	Возвратная зона
—	Ось газопровода (участка газопровода) высшего давления
—	Ось газопровода (участка газопровода) низкого давления
△	Проектируемый ИРП

п. Теллермановский

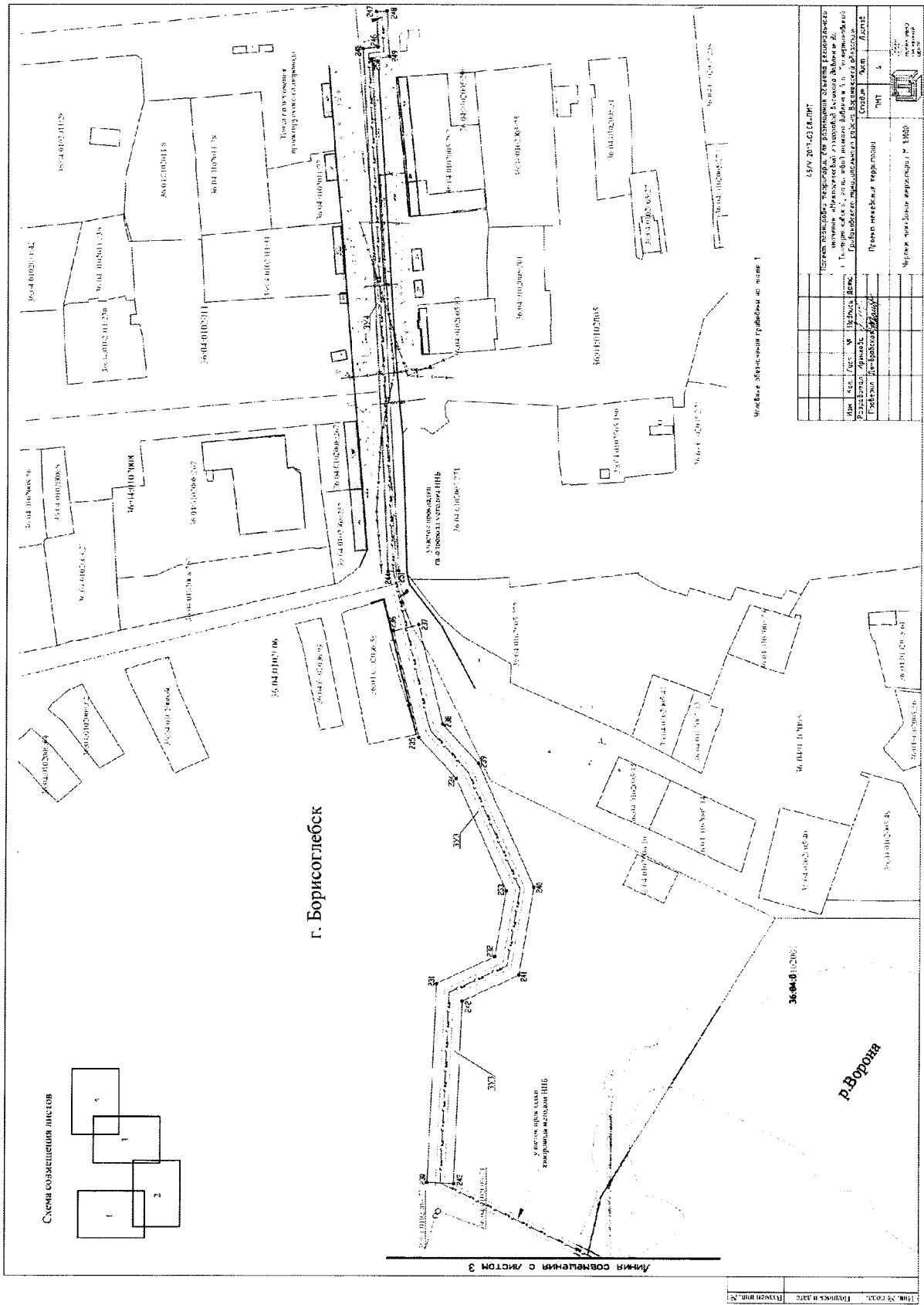
Линия совмещения с листом 2

Имя, Ф.И.О. Инженера
Подпись и дата
Печатное имя, №

45/VI.2017 С3.08-ПМТ					
Исходные материалы территории для размещения объектов регионального значения «Исполнительной газопроводной системы» в п. Теллермановский, газопровод низкого давления № 1 Теллермановский, Губинского муниципального района Воронежской области					
Изм.	Коп.	Лист	№	Выдана	Дата
Разработана	Изменена	1			
Проверена	Согласована				
Исполнительная территория				Страна	Листы
				РМТ	1
Чертеж нежилой территории № 1.10.00					



45/Н.2017-03.08-ПНТ					
Проект участка территории для размещения объектов регионального значения «Металлообъемный газопровод высокого давления 300 мм, Тельмановский, газопровод высокого давления 300 мм, Тельмановский, Губинского муниципальных районов Воронежской области»					
Изм.	Кол.	Лист	№	Подпись	Дата
Разработчик	Измещен	1	2017		
Проверка	Допроводка				
Наименование территории				Станд.	Лист
				ПНТ	3
Чертеж нежеланной территории И.1.090					



Лист № 3033. Фабрика № 3170. Проект № 1/87

»

2. Контроль за исполнением настоящего постановления возложить на заместителя председателя правительства Воронежской области Честикина С.А.

Губернатор
Воронежской области



А.В. Гусев