



# ПРАВИТЕЛЬСТВО ВОРОНЕЖСКОЙ ОБЛАСТИ

## ПОСТАНОВЛЕНИЕ

от 12 марта 2018 г. № 215  
г. Воронеж

**Об утверждении проекта  
планировки территории  
для размещения объекта  
регионального значения:  
«Газораспределительные сети по  
улицам Кирова, Солдатская,  
Парижской Коммуны, 9-е января,  
Первомайская с. Семидесятное  
Хохольского муниципального  
района Воронежской области»**

В соответствии с Градостроительным кодексом Российской Федерации, Законом Воронежской области от 07.07.2006 № 61-ОЗ «О регулировании градостроительной деятельности в Воронежской области», приказом управления архитектуры и градостроительства Воронежской области от 27.12.2016 № 45-01-04/477 «О подготовке проекта планировки территории для размещения объекта регионального значения: «Газораспределительные сети по улицам Кирова, Солдатская, Парижской Коммуны, 9-е января, Первомайская с. Семидесятное Хохольского муниципального района Воронежской области», на основании схемы территориального планирования Воронежской области, утвержденной постановлением правительства Воронежской области от 05.03.2009 № 158 «Об утверждении схемы территориального планирования Воронежской области», предусматривающей размещение объектов регионального значения, по согласованию с администрацией Семидесятского сельского поселения Хохольского муниципального района правительство Воронежской области **п о с т а н о в л я е т**:

1. Утвердить прилагаемый проект планировки территории для размещения объекта регионального значения: «Газораспределительные сети

по улицам Кирова, Солдатская, Парижской Коммуны, 9-е января, Первомайская с. Семидесятное Хохольского муниципального района Воронежской области» (далее – проект планировки территории).

2. Управлению архитектуры и градостроительства Воронежской области в семидневный срок со дня принятия настоящего постановления направить главе Семидесятского сельского поселения Хохольского муниципального района проект планировки территории.

3. Контроль за исполнением настоящего постановления возложить на временно исполняющего обязанности заместителя председателя правительства Воронежской области Шабалатова В.А.

Временно исполняющий обязанности  
губернатора Воронежской области



А.В. Гусев

УТВЕРЖДЕН  
постановлением правительства  
Воронежской области  
от 12 апреля 2018 г. № 215

**ПРОЕКТ ПЛАНИРОВКИ ТЕРРИТОРИИ ДЛЯ РАЗМЕЩЕНИЯ ОБЪЕКТА  
РЕГИОНАЛЬНОГО ЗНАЧЕНИЯ: «ГАЗОРАСПРЕДЕЛИТЕЛЬНЫЕ СЕТИ ПО  
УЛИЦАМ КИРОВА, СОЛДАТСКАЯ, ПАРИЖСКОЙ КОММУНЫ, 9-Е ЯНВАРЯ,  
ПЕРВОМАЙСКАЯ С. СЕМИДЕСЯТНОЕ ХОХОЛЬСКОГО МУНИЦИПАЛЬНОГО  
РАЙОНА ВОРОНЕЖСКОЙ ОБЛАСТИ»**

**ОСНОВНАЯ ЧАСТЬ**

**1. Чертежи планировки территории**






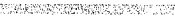









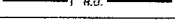
Условные обозначения		
Обозначение	Наименование	Примечание
	Граница населенного пункта	
	Граница кадастрового квартала	
36:31:3000011	Номер кадастрового квартала	
	Граница и кадастровый номер земельного участка по сведениям Единого государственного реестра недвижимости	
	Существующая застройка	
	Проектируемый газопровод низкого давления	
	Проектируемый газопровод высокого давления P=1.2 МПа	
	Проектируемый газопровод высокого давления P=0.6 МПа	
	Проектируемый ШРП	
	Существующий ШРП	
	Охранная зона проектируемого газопровода	
	Временный отвод	
	Постоянный отвод	
	Проектируемые красные линии	
	Поворотная точка проектируемой красной линии и ее номер	
	Существующий газопровод высокого давления	
	Существующий газопровод низкого давления	



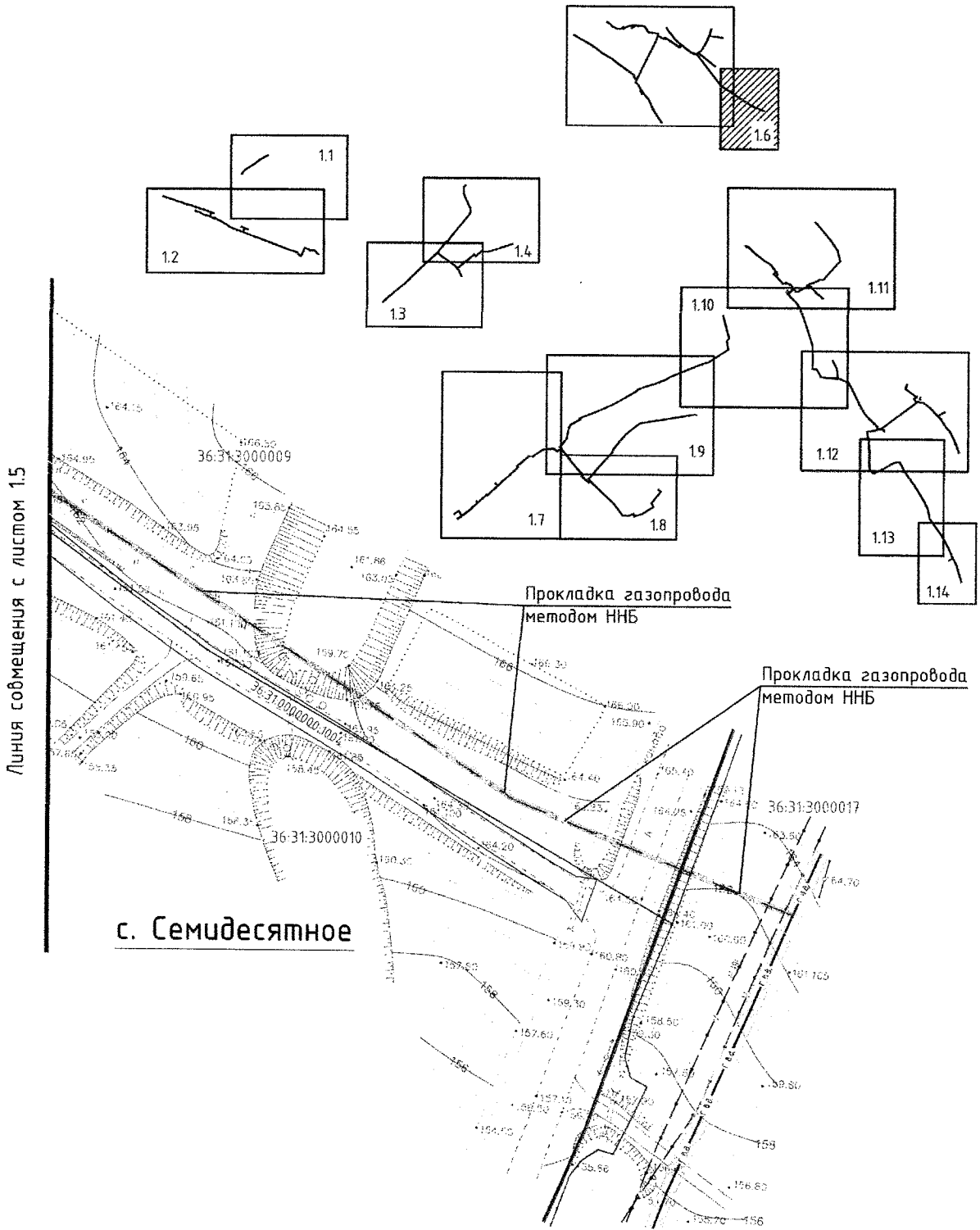




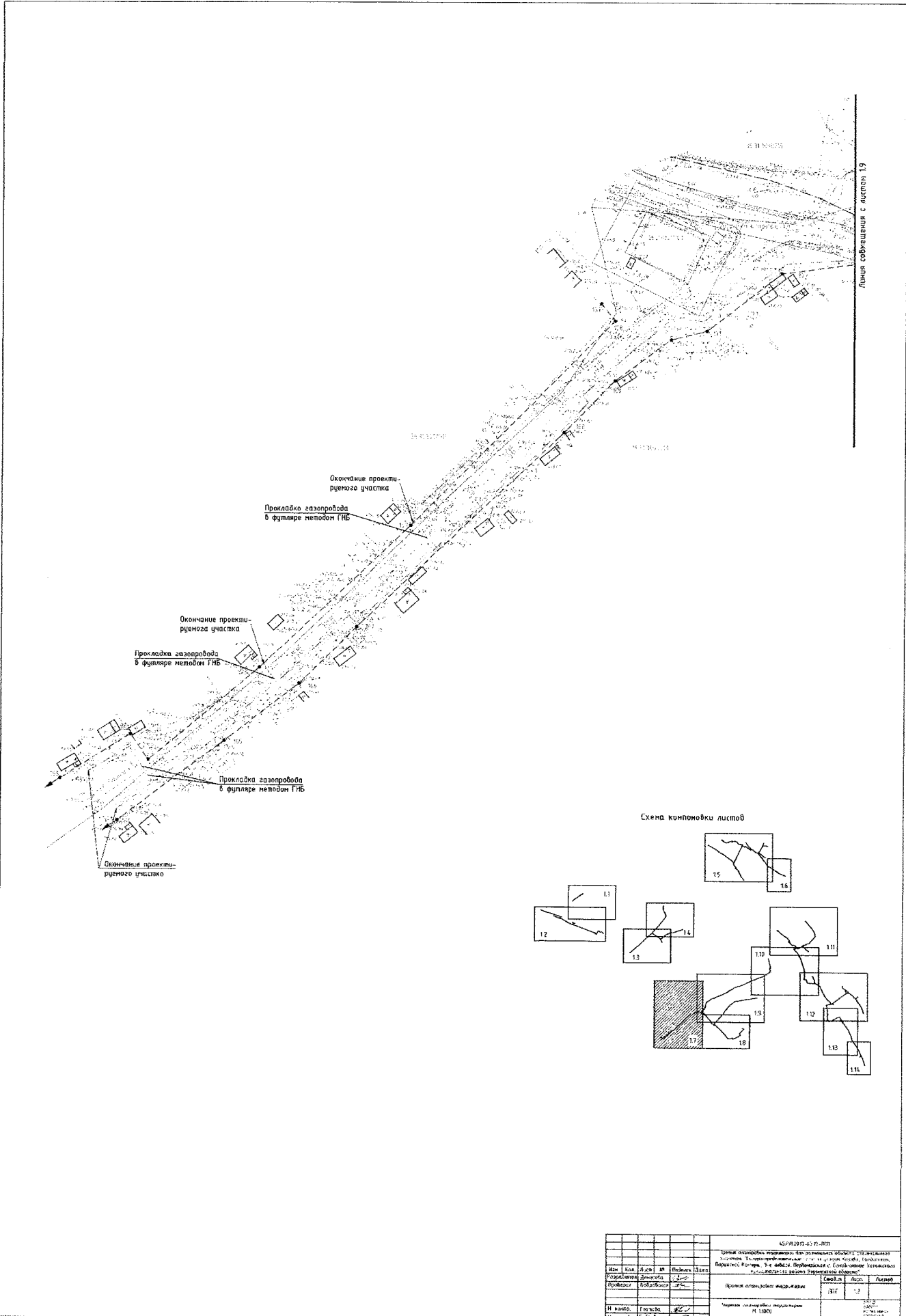




Схема компоновки листов

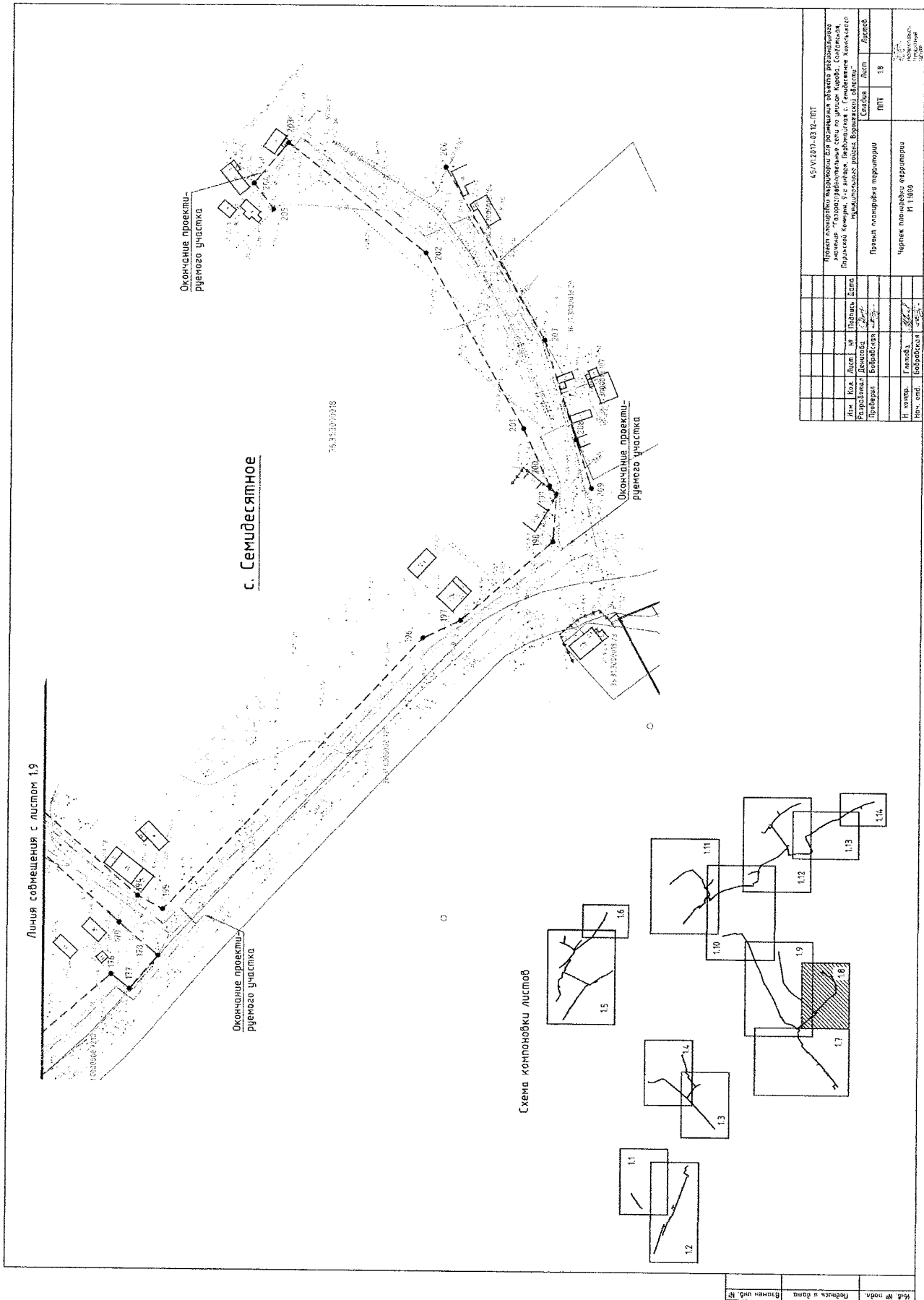


						45/VI.2017-03.12-ППТ			
						Проект планировки территории для размещения объекта регионального значения: "Газораспределительные сети по улицам Кирова, Солдатская, Парижской Коммуны, 9-е января, Первомайская с. Семидесятное Хохольского муниципального района Воронежской области"			
Изм.	Кол.	Лист	№	Подпись	Дата	Проект планировки территории	Стадия	Лист	Листов
Разработал		Денисова		<i>[Signature]</i>			ППТ	16	
Проверил		Бобровская		<i>[Signature]</i>		Чертеж планировки территории М 1:1000	<small>ИЗДАТЕЛЬСТВО ПРОЕКТИРОВАНИЕ ИЗДАНИЕ НОМАТИВНО-ПРОЕКТИВНЫЙ ЦЕНТР</small>		
Н. контр.		Глотова		<i>[Signature]</i>					
Нач. отд.		Бобровская		<i>[Signature]</i>					



Лист № 19

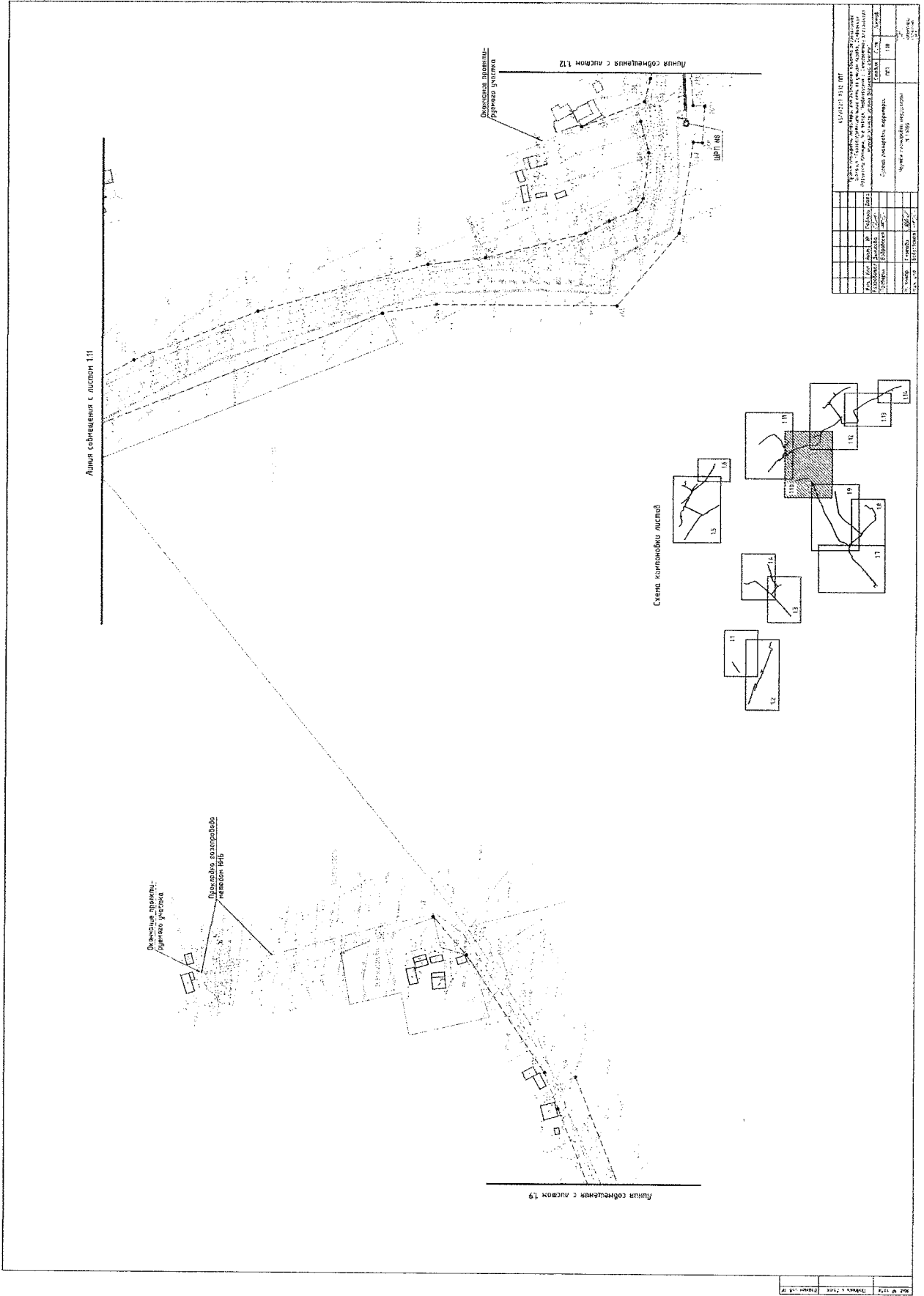
45/19/2012-03/01				Лист № 19	Листов
Имя	Фамилия	Имя	Фамилия	Дата	
Составитель	Составитель	Составитель	Составитель	Составитель	Составитель
Проверен	Проверен	Проверен	Проверен	Проверен	Проверен
И. И. Иванов	Г. Г. Голубов	А. А. Александров	С. С. Семенов	М. М. Михайлов	П. П. Петров
И. И. Иванов	Г. Г. Голубов	А. А. Александров	С. С. Семенов	М. М. Михайлов	П. П. Петров

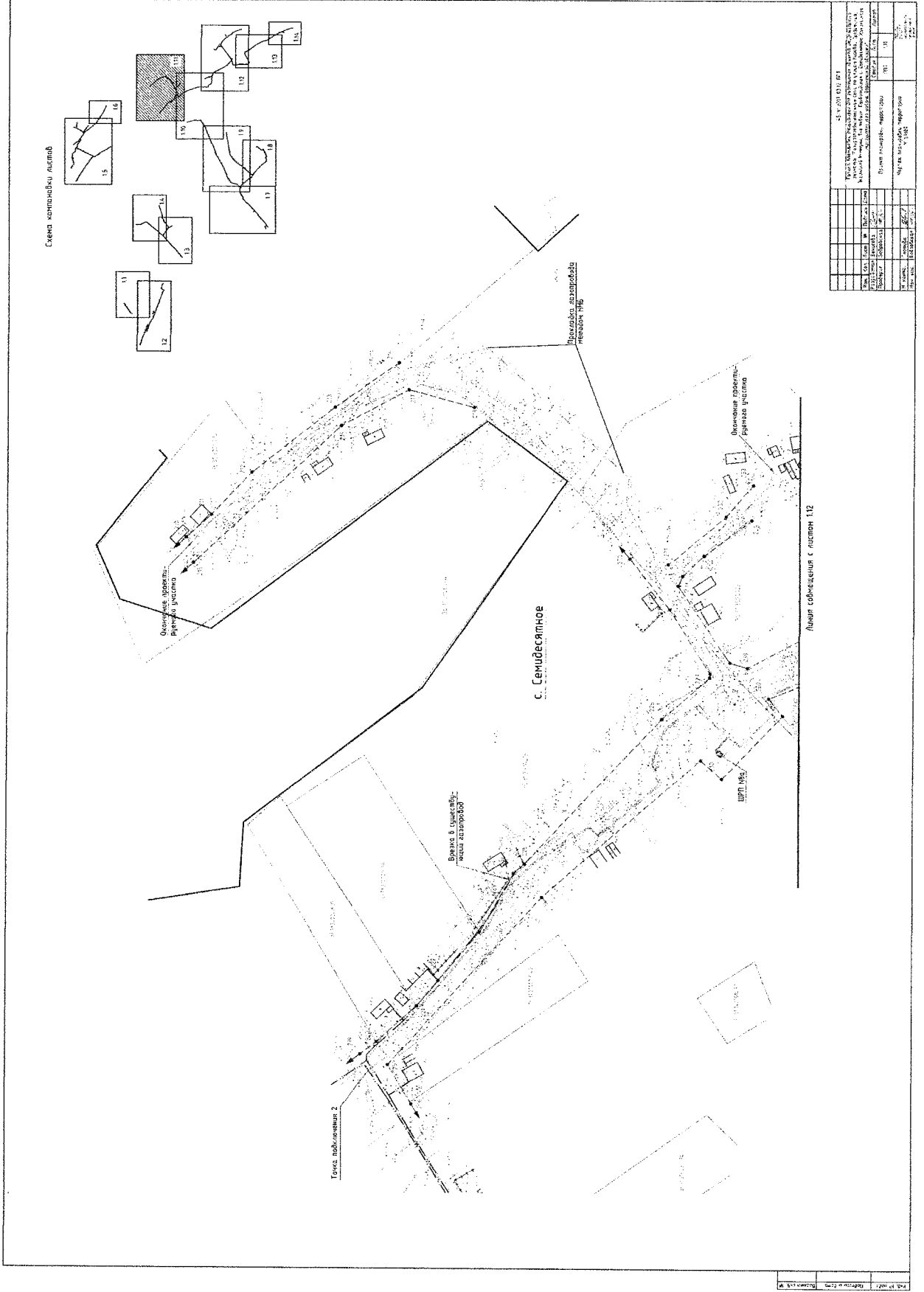


45/VI/2017-03/12-П/Т			
Исполнитель: ООО «Газпром межрегиональный»			
Заказчик: ООО «Газпром межрегиональный»			
Состав: 1. Проект планировки территории			
2. Чертеж планировки территории			
3. План			
4. Лист			
5. Лист			
6. Лист			
7. Лист			
8. Лист			
9. Лист			
10. Лист			
11. Лист			
12. Лист			
13. Лист			
14. Лист			
15. Лист			
16. Лист			
17. Лист			
18. Лист			
19. Лист			
20. Лист			
21. Лист			
22. Лист			
23. Лист			
24. Лист			
25. Лист			
26. Лист			
27. Лист			
28. Лист			
29. Лист			
30. Лист			
31. Лист			
32. Лист			
33. Лист			
34. Лист			
35. Лист			
36. Лист			
37. Лист			
38. Лист			
39. Лист			
40. Лист			
41. Лист			
42. Лист			
43. Лист			
44. Лист			
45. Лист			
46. Лист			
47. Лист			
48. Лист			
49. Лист			
50. Лист			
51. Лист			
52. Лист			
53. Лист			
54. Лист			
55. Лист			
56. Лист			
57. Лист			
58. Лист			
59. Лист			
60. Лист			
61. Лист			
62. Лист			
63. Лист			
64. Лист			
65. Лист			
66. Лист			
67. Лист			
68. Лист			
69. Лист			
70. Лист			
71. Лист			
72. Лист			
73. Лист			
74. Лист			
75. Лист			
76. Лист			
77. Лист			
78. Лист			
79. Лист			
80. Лист			
81. Лист			
82. Лист			
83. Лист			
84. Лист			
85. Лист			
86. Лист			
87. Лист			
88. Лист			
89. Лист			
90. Лист			
91. Лист			
92. Лист			
93. Лист			
94. Лист			
95. Лист			
96. Лист			
97. Лист			
98. Лист			
99. Лист			
100. Лист			

Изд. №	№	Дата	Исполнитель
1	1	2017-03-12	ООО «Газпром межрегиональный»







42 ч. 01 ч. 01 м. 01 с.

Исполнитель: [имя] (подпись), [ФИО] (подпись)

Масштаб: 1:1000

№ п/п	№ листа	Исполнитель	Проверенный	Дата
1	1			
2	2			
3	3			
4	4			
5	5			
6	6			
7	7			
8	8			
9	9			
10	10			
11	11			
12	12			
13	13			
14	14			
15	15			
16	16			

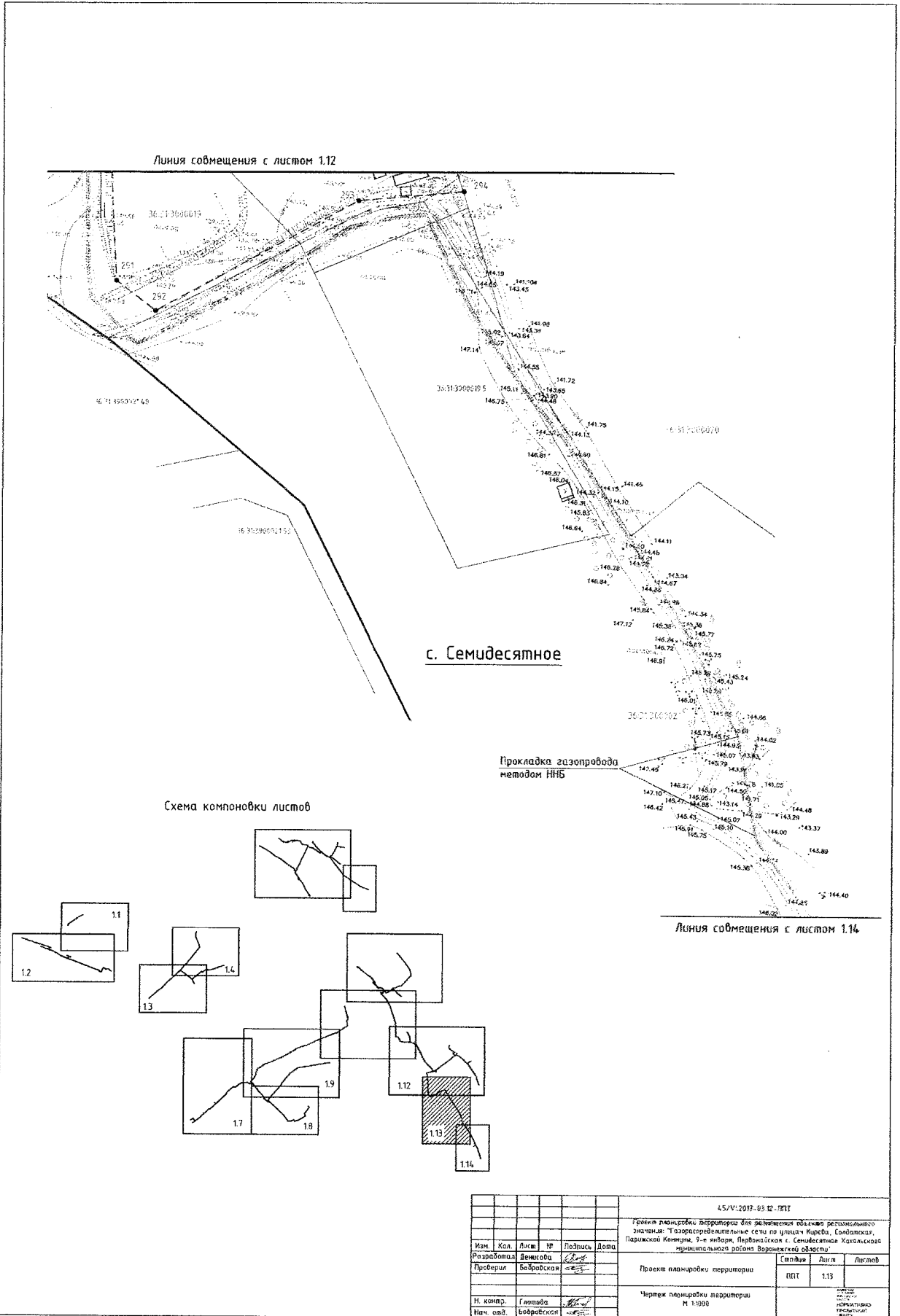
Итого листов: 16

Итого страниц: 16

Итого листов: 16

Итого страниц: 16





Изд. № листа	Полная и часть	Вариант №

					45/У/2019-03.02-ПЭП				
Управление территориальной территории для размещения объектов регионального значения: Территориально-коммунальное хозяйство администрации Парикской Коммуны, 2-е января, Первоначальная с. Семидесятное Холмского муниципального района Воронежской области									
Изм.	Кол.	Лист	№	Полная	Дата	Проект планировки территории	Сп.лист	Лист	Листов
Разработал		Вейкова					ППТ	1.13	
Проверил		Бабровская				Чертеж планировки территории М 1:1000			
Н. комп.		Голова							
Нач. отд.		Бабровская							

Линия совмещения с листом 1.13

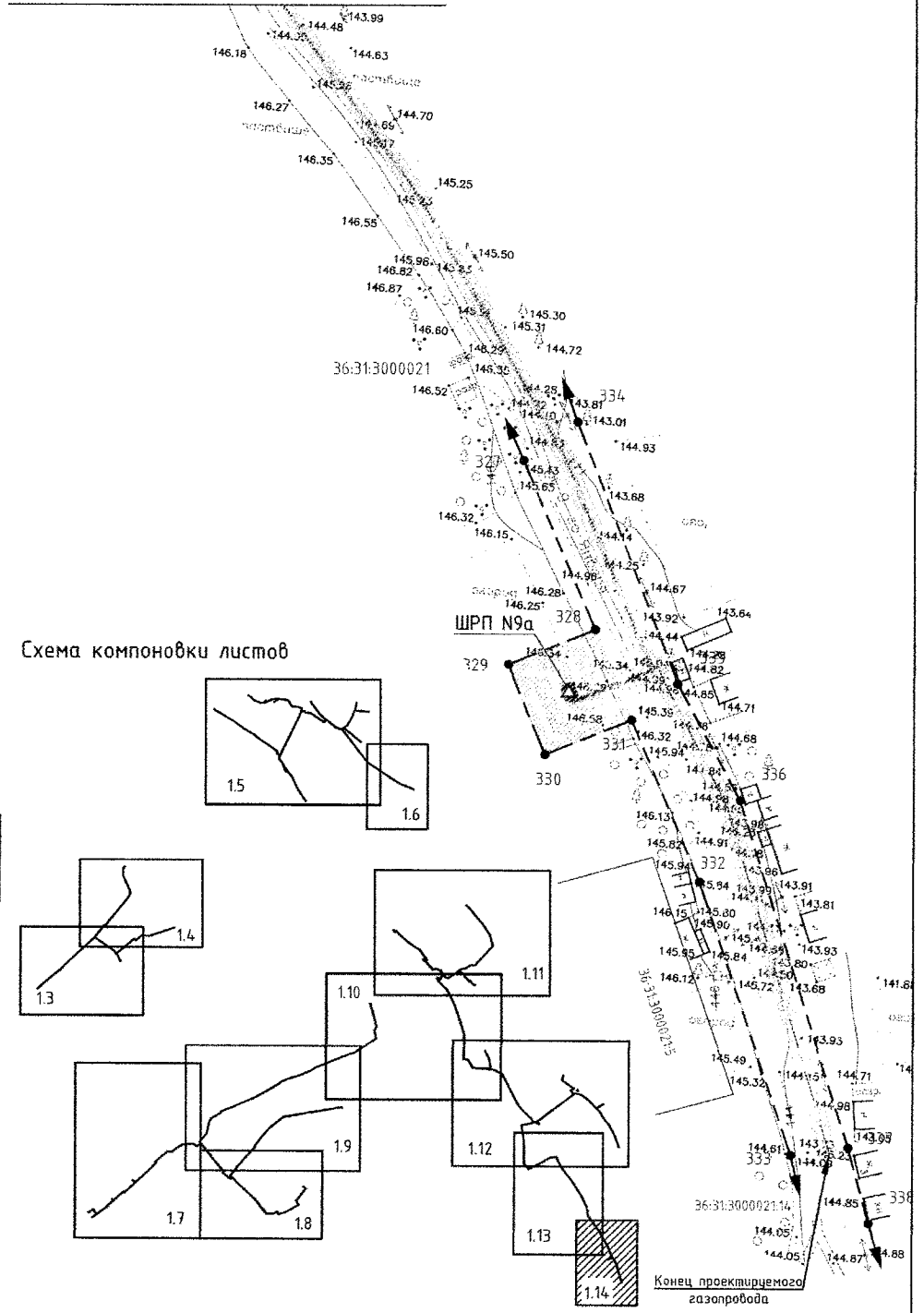
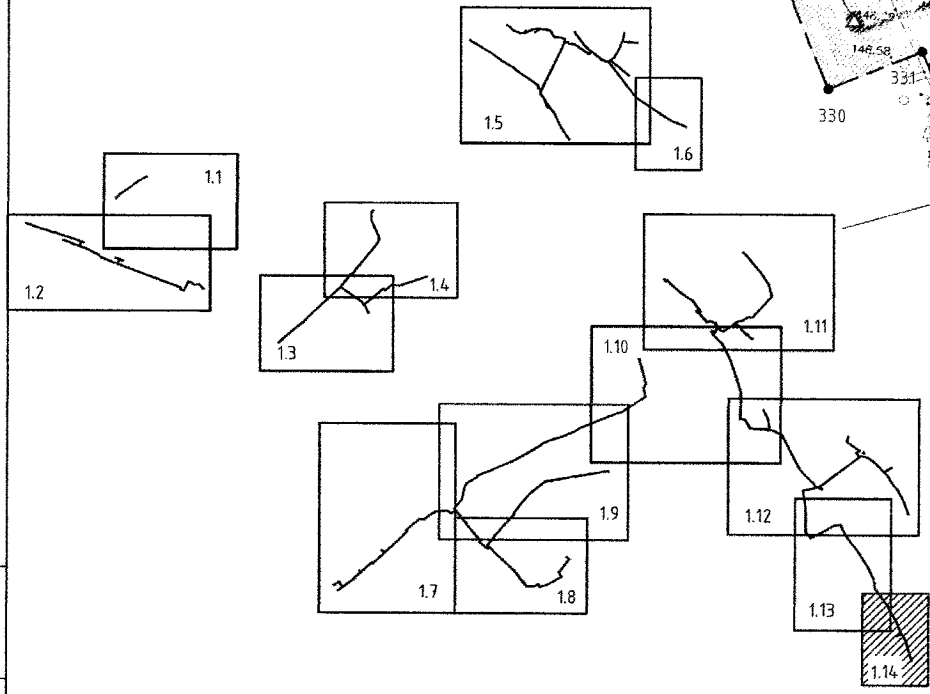


Схема компоновки листов



Инд. № подл.	Подпись и дата	Взамен инд. №

					45/VI.2017-03.12-ППТ				
					Проект планировки территории для размещения объекта регионального значения: "Газораспределительные сети по улицам Кирова, Славотская, Парижской Коммуны, 9-я января, Первомайская с Семидесятиное Хохольского муниципального района Воронежской области"				
Изм.	Кол.	Лист	№	Подпись	Дата	Проект планировки территории	Стадия	Лист	Листов
Разработал		Денисова		<i>[Signature]</i>			ППТ	1.14	
Проверил		Бобровская		<i>[Signature]</i>		Чертеж планировки территории М 1:1000	СП 42.133.30.2017 ГОСТ 21.101-2013 НОРМАТИВНО-ПРОЕКТИВНЫЙ ЦЕНТР		
Н. контр.		Гловава		<i>[Signature]</i>					
Нач. отд.		Бобровская		<i>[Signature]</i>					

**2. Положение о размещении объекта регионального значения: «Газораспределительные сети по улицам Кирова, Солдатская, Парижской Коммуны, 9-е января, Первомайская с. Семидесятное Хохольского муниципального района Воронежской области»**

**2.1. Размещение объекта регионального значения и его основные характеристики**

Проект планировки территории для размещения объекта регионального значения: «Газораспределительные сети по улицам Кирова, Солдатская, Парижской Коммуны, 9-е января, Первомайская с. Семидесятное Хохольского муниципального района Воронежской области» разработан с соблюдением технических условий и требований государственных стандартов, соответствующих норм и правил в области градостроительства. Решения, принятые в проекте планировки территории, обеспечивают безопасную для жизни и здоровья людей эксплуатацию объекта при соблюдении предусмотренных проектом мероприятий.

Район проектирования расположен в с. Семидесятное Семидесятского сельского поселения Хохольского муниципального района Воронежской области.

Трасса проектируемой газораспределительной сети состоит из нескольких участков газопроводов высокого давления и газопроводов низкого давления, расположенных в разных частях населенного пункта, и проходит по следующим окраинным улицам с. Семидесятное: ул. Кирова, ул. Солдатская, ул. Парижской Коммуны, ул. 9-е января, ул. Буденного, ул. Первомайская, ул. Ирины Степановой.

Участок трассы газопровода высокого давления  $P \leq 1,2 \text{ МПа}$  от точки подключения 1 к существующему межпоселковому газопроводу высокого давления I категории  $Dy=219 \text{ мм}$ , расположенному по адресу:

Воронежская область, Хохольский район, с. Семидесятное, к ГГРП. АГРС Краснолипые, ПК140+20, дойдет до проектируемого шкафного газорегуляторного пункта № 2 (далее - ШРП № 2), предусмотренного для снижения давления газа с высокого до низкого.

Участок трассы газопровода высокого давления ( $P \leq 0,6 \text{ МПа}$ ) от точки подключения 2 к существующему межпоселковому газопроводу высокого давления I категории  $Dy=110$  мм, расположенному по адресу: Воронежская область, Хохольский район, с. Семидесятное, к с. Кочетовка, АГРС Краснолипые, в районе ПК10+86, вдоль ул. Первомайская, дойдет до проектируемого шкафного газорегуляторного пункта № 7 (далее - ШРП № 7), предусмотренного для снижения давления газа с высокого до низкого.

Участок трассы планируемого газопровода высокого давления ( $P \leq 0,6 \text{ МПа}$ ) от точки подключения к существующему подземному распределительному газопроводу высокого давления I категории  $Dy=159$  мм, расположенному по адресу: Воронежская область, Хохольский район, с. Семидесятное, ул. Бабенко, в районе ПК0+9,1, пройдет по:

- ул. Первомайская (с установкой двух шкафных газорегуляторных пунктов № 8а и № 8 (далее - ШРП № 8а и ШРП № 8) для снижения давления газа с высокого до низкого);

- ул. 9-е января (с установкой на конце данного участка шкафного газорегуляторного пункта № 9а (далее – ШРП № 9а) для снижения давления газа с высокого до низкого).

Участки трассы газопровода низкого давления планируются от:

- ШРП № 2 - по ул. Солдатская и ул. Парижская Коммуна к потребителям;

- ШРП № 7 - по ул. Первомайская к потребителям;

- ШРП № 8а - по ул. Первомайская к потребителям;

- ШРП № 8 - по ул. Первомайская, ул. 9-е января и ул. Буденного к потребителям;
- ШРП № 9 - по ул. 9-е января к потребителям;
- точки подключения 4 к существующему подземному распределительному газопроводу низкого давления  $Dy=108$  мм, расположенному по адресу: Воронежская область, Хохольский район, с. Семидесятное, ул. Кирова, в районе ПК0+94,6, - по ул. Кирова к потребителям;
- точки подключения 5 к существующему подземному распределительному газопроводу низкого давления  $Dy=89$  мм, расположенному по адресу: Воронежская область, Хохольский район, с. Семидесятное, ул. Ирины Степановой, в районе ПК0<sup>5</sup>+58,5, - по ул. Ирины Степановой к потребителям;
- точки подключения 6 к существующему подземному распределительному газопроводу низкого давления  $Dy=89$  мм, расположенному по адресу: Воронежская область, Хохольский район, с. Семидесятное, ул. Кирова, в районе ПК3+0, - по ул. Кирова к потребителям.

## **2.2. Характеристики планируемого развития территории**

Планируемое газоснабжение с. Семидесятное предусмотрено на базе природного газа. В соответствии с техническими условиями предполагается подземная и надземная прокладка газопровода высокого давления I категории из труб стальных электросварных в «весьма усиленной изоляции», подземная прокладка газопровода высокого давления II категории из полиэтиленовых труб, надземная и подземная прокладка газопровода низкого давления из стальных труб в

«весьма усиленной изоляции» и из полиэтиленовых труб. Диаметры газопроводов будут приняты по результатам гидравлического расчета.

Настоящим проектом планировки территории предусмотрен отвод земель в постоянное и во временное пользование.

В постоянное пользование отводятся земли под площадки ШРП № 2, № 7, № 8а, № 8, № 9а (общей площадью 0,0078 га).

Во временное пользование отводятся земельные участки под трассу газопровода, площадки для размещения строительных машин и механизмов, отвалов растительного и минерального грунта. Обьезды строительной техники предусмотрены по существующим дорогам и временному съезду с дорог. Складирование материалов и изделий предусмотрено на базе подрядчика, в связи с этим отвод земель для складирования материалов не предусматривается.

Ширина полосы временного отвода составляет:

- 11 м для газопроводов высокого и низкого давления;
- 6 - 9 м для газопровода низкого давления.

В местах пересечения газопроводом автомобильной дороги и ручьев отвод земель во временное пользование не предусматривается.

Площадь земельных участков для размещения временного отвода под трассу газопровода составляет 107149 кв. м. После завершения строительства газопровода предоставленные во временное пользование земельные участки должны быть приведены в состояние, в котором они находились до начала строительства.

Постоянный и временный отводы проектируемых сетей газоснабжения затрагивают земли населенных пунктов.

Трассы газораспределительных сетей высокого и низкого давления пересекают следующие инженерные сооружения: местные автомобильные дороги, высоковольтные линии электропередачи 10 кВ,

низковольтные линии электропередачи 0,4 кВ, линии водопровода и кабели связи.

Работы по строительству газопровода в местах пересечений с инженерными коммуникациями производятся только на основании письменных разрешений организаций, осуществляющих эксплуатацию данных коммуникаций, и в присутствии представителей организаций.

При прохождении трассы проектируемого газопровода в границах с. Семидесятное проектом планировки территории не предусматривается снос зданий и строений.

На основании постановления Правительства Российской Федерации от 20.11.2000 № 878 «Об утверждении Правил охраны газораспределительных сетей» (далее - постановление Правительства Российской Федерации от 20.11.2000 № 878), устанавливаются охранные зоны:

- вдоль трасс наружных газопроводов - в виде территории, ограниченной условными линиями, проходящими на расстоянии 2 м с каждой стороны газопровода;

- вдоль трасс подземных газопроводов из полиэтиленовых труб при использовании медного провода для обозначения трассы газопровода - в виде территории, ограниченной условными линиями, проходящими на расстоянии 3 м от газопровода со стороны провода и 2 м - с противоположной стороны;

- вокруг отдельно стоящих газорегуляторных пунктов - в виде территории, ограниченной замкнутой линией, проведенной на расстоянии 10 м от границ этих объектов.

Ограничения на деятельность в охранных зонах устанавливаются в пределах, предусмотренных постановлением Правительства Российской Федерации от 20.11.2000 № 878.

Для образуемых земельных участков в границах временного отвода под строительство газопровода и в границах постоянного отвода под строительство ШРП устанавливается разрешенное использование «Коммунальное обслуживание» (код 3.1).

Основные технико-экономические показатели проекта планировки территории представлены в таблице 1.

Таблица 1

**Технико-экономические показатели проекта планировки территории**

№	Наименование	Ед. изм.	Показатели
1	Условная территория в границах проектирования	га	31,64
2	Протяженность проектируемого газопровода, в том числе:	м	13478,15
	- газопровод высокого давления I категории до 1,2 МПа	м	13,7
	- газопровод высокого давления II категории до 0,6 МПа	м	2893,8
	- газопровод низкого давления до 0,003 МПа	м	10570,65
3	Площадь постоянного отвода	кв. м	78,0
4	Площадь временного отвода	кв. м	105284,0

**2.3. Проектируемые красные линии**

Проектируемые красные линии в границах с. Семидесятное установлены в увязке со сложившейся застройкой и имеют координатную привязку. Линии регулирования застройки совпадают с устанавливаемыми красными линиями. Координаты поворотных точек проектируемых красных линий представлены в таблице 2.

Таблица 2

**Координаты поворотных точек проектируемых красных линий**

№ п/п	Координата X	Координата Y
1	477297.51	1266028.25
2	477282.08	1266075.48

3	477255.70	1266154.67
4	477216.12	1266270.25
5	477207.01	1266292.54
6	477135.62	1266453.22
7	477129.73	1266455.49
8	477042.04	1266690.61
9	477049.48	1266727.82
10	477039.49	1266756.39
11	477237.81	1266129.90
12	477224.86	1266169.33
13	477209.99	1266205.54
14	477207.04	1266223.74
15	477199.98	1266239.28
16	477183.53	1266282.62
17	477175.93	1266297.15
18	477170.47	1266309.36
19	477155.93	1266341.78
20	477133.39	1266361.66
21	477136.79	1266365.85
22	477123.31	1266381.35
23	477130.65	1266388.13
24	477106.71	1266437.18
25	477108.52	1266447.92
26	477063.48	1266562.70
27	477050.67	1266604.34
28	477040.49	1266631.17
29	477027.58	1266660.14
30	477013.98	1266680.06
31	477068.57	1266755.44
32	477035.71	1266775.67
33	477022.72	1266788.35
34	477011.29	1266799.44
35	477326.33	1267501.56
36	477241.56	1267537.97
37	477215.50	1267535.06
38	477165.99	1267495.16
39	477109.01	1267448.59
40	477085.41	1267425.47
41	477025.57	1267376.96
42	476920.20	1267262.53
43	476872.96	1267215.15
44	476838.69	1267173.37
45	476809.23	1267138.49
46	477353.66	1267529.57
47	477342.91	1267520.77

48	477334.28	1267517.72
49	477314.53	1267518.79
50	477308.96	1267520.01
51	477292.48	1267527.09
52	477268.14	1267539.07
53	477251.94	1267546.62
54	477214.79	1267562.53
55	477093.31	1267458.19
56	477087.02	1267469.71
57	477074.09	1267444.62
58	477069.54	1267433.45
59	477019.54	1267391.39
60	477011.28	1267403.29
61	477003.16	1267399.22
62	477011.99	1267385.61
63	476908.00	1267272.48
64	476863.62	1267229.46
65	476791.25	1267146.35
66	477072.54	1267765.84
67	477067.43	1267756.37
68	477025.52	1267635.65
69	477018.48	1267597.64
70	477002.62	1267571.46
71	476944.34	1267491.76
72	476910.23	1267508.52
73	478173.91	1268189.03
74	478165.20	1268205.57
75	478146.01	1268242.77
76	478131.03	1268264.44
77	478128.25	1268288.46
78	478150.97	1268324.95
79	478155.13	1268334.99
80	478143.37	1268397.60
81	478122.86	1268492.34
82	478124.29	1268329.32
83	478130.12	1268336.60
84	478135.25	1268350.73
85	478122.68	1268389.94
86	478102.59	1268407.76
87	477999.05	1268396.83
88	477943.90	1268373.12
89	477911.38	1268359.58
90	477900.61	1268352.62
91	477926.82	1268317.43
92	478098.99	1268034.63

93	478060.24	1268099.06
94	478032.58	1268147.26
95	478004.25	1268182.56
96	477986.08	1268219.61
97	477951.44	1268263.01
98	477896.29	1268338.04
99	477866.52	1268346.16
100	477843.12	1268359.34
101	477820.05	1268370.14
102	477798.14	1268382.54
103	477801.84	1268390.66
104	477780.55	1268403.21
105	477717.94	1268428.56
106	477720.60	1268438.16
107	477676.76	1268468.37
108	477678.72	1268471.75
109	477663.85	1268480.31
110	477668.13	1268490.70
111	477714.80	1268456.43
112	477783.27	1268419.71
113	477806.94	1268399.85
114	477841.23	1268377.24
115	477849.99	1268371.31
116	477865.64	1268364.05
117	478072.19	1268457.92
118	478028.86	1268565.68
119	478029.81	1268579.32
120	478015.28	1268595.53
121	478173.67	1268485.99
122	478109.82	1268525.80
123	478086.43	1268544.52
124	478052.63	1268583.41
125	478012.17	1268639.01
126	478011.84	1268649.33
127	478023.59	1268666.18
128	478105.67	1268708.58
129	478105.19	1268710.76
130	478156.13	1268719.80
131	478096.58	1268726.45
132	478093.28	1268769.70
133	478084.87	1268724.42
134	478089.61	1268741.84
135	478086.01	1268756.33
136	478082.75	1268767.64
137	476579.90	1268822.73

138	476558.26	1268798.25
139	476507.71	1268723.05
140	476498.65	1268699.78
141	476430.49	1268526.65
142	476417.35	1268509.94
143	476408.46	1268497.85
144	476371.37	1268378.53
145	476324.96	1268301.04
146	476321.72	1268302.30
147	476311.03	1268291.13
148	476260.23	1268175.82
149	476487.41	1268720.27
150	476365.33	1268412.47
151	476344.59	1268361.16
152	476316.06	1268318.09
153	476298.65	1268286.07
154	476273.84	1268238.75
155	476211.07	1268098.08
156	476183.95	1268049.39
157	476039.67	1267794.65
158	476028.90	1267803.26
159	475899.87	1267674.72
160	475810.03	1267579.59
161	475751.29	1267510.11
162	475767.61	1267498.62
163	475739.31	1267454.45
164	475713.00	1267490.67
165	475763.64	1267557.52
166	475800.01	1267604.57
167	475835.89	1267640.71
168	475958.65	1267771.46
169	475991.30	1267803.27
170	476017.15	1267838.26
171	476022.74	1267860.75
172	476059.06	1267907.97
173	476065.62	1267956.74
174	476052.62	1267977.07
175	476077.01	1267996.51
176	475943.99	1268112.15
177	475935.75	1268105.59
178	475922.87	1268120.63
179	475940.71	1268135.44
180	476047.58	1268231.14
181	476080.03	1268249.72
182	476232.58	1268632.19

183	476213.08	1268516.56
184	476198.48	1268425.73
185	476193.89	1268403.96
186	476113.74	1268294.05
187	476103.98	1268287.02
188	476079.58	1268269.23
189	476064.75	1268284.90
190	476059.17	1268279.72
191	476067.90	1268269.21
192	476049.26	1268253.87
193	476005.15	1268211.37
194	475932.31	1268147.43
195	475921.17	1268141.52
196	475805.02	1268264.42
197	475788.07	1268272.51
198	475746.72	1268308.05
199	475745.26	1268329.41
200	475748.48	1268333.26
201	475760.22	1268358.73
202	475804.88	1268437.26
203	475867.19	1268486.57
204	475882.73	1268468.31
205	475873.73	1268456.56
206	475796.18	1268475.99
207	475751.03	1268398.42
208	475736.55	1268353.95
209	475729.44	1268332.20
210	477189.80	1269233.13
211	477173.66	1269247.70
212	477147.78	1269274.95
213	477094.28	1269317.06
214	477052.82	1269345.82
215	477185.15	1269216.76
216	477090.18	1269305.16
217	477046.51	1269328.29
218	477004.04	1269317.11
219	477076.07	1268900.82
220	477065.52	1268908.76
221	477039.54	1268931.95
222	477025.59	1268948.37
223	476998.92	1268979.75
224	476977.30	1269017.56
225	476970.32	1269023.83
226	476882.42	1269117.31
227	476851.69	1269144.11

228	476851.39	1269146.66
229	476877.88	1269187.95
230	476903.26	1269220.37
231	476878.72	1269216.81
232	476841.64	1269247.70
233	476824.42	1269267.82
234	476825.21	1269245.40
235	476855.80	1269222.32
236	476869.60	1269209.36
237	476872.48	1269203.07
238	476838.78	1269153.84
239	476827.54	1269150.48
240	476773.91	1269179.22
241	476694.97	1269210.93
242	476585.51	1269241.39
243	476548.32	1269245.84
244	476483.97	1269261.68
245	476468.85	1269269.56
246	476451.83	1269277.10
247	476447.12	1269284.27
248	476443.75	1269313.65
249	476448.98	1269333.55
250	476486.69	1269329.96
251	476446.66	1269346.25
252	476442.82	1269361.21
253	476433.20	1269398.68
254	476229.48	1269506.66
255	476196.87	1269543.09
256	477042.80	1268868.82
257	477058.08	1268894.03
258	476959.18	1269002.31
259	476857.34	1269090.90
260	476843.80	1269079.07
261	476804.80	1269119.65
262	476813.85	1269130.86
263	476615.01	1269210.00
264	476579.99	1269215.70
265	476463.70	1269215.46
266	476424.11	1269261.97
267	476415.51	1269320.38
268	476409.58	1269320.01
269	476408.09	1269343.46
270	476415.74	1269343.95
271	476417.08	1269365.79
272	476414.49	1269372.25

273	476399.37	1269396.10
274	476396.27	1269399.78
275	476342.53	1269426.03
276	476218.23	1269493.72
277	476195.88	1269525.69
278	476182.00	1269528.37
279	476171.26	1269482.43
280	476141.72	1269582.35
281	476159.53	1269577.94
282	476163.33	1269570.82
283	476172.47	1269569.48
284	476171.62	1269553.87
285	476168.99	1269537.89
286	476162.71	1269508.37
287	476160.85	1269497.06
288	476152.98	1269496.52
289	476130.49	1269503.38
290	476127.93	1269510.90
291	475986.80	1269517.46
292	475973.44	1269534.59
293	476022.36	1269624.74
294	476026.49	1269671.57
295	476403.05	1269695.20
296	476386.54	1269685.73
297	476375.51	1269684.96
298	476336.26	1269762.27
299	476323.24	1269780.56
300	476257.04	1269837.95
301	476256.41	1269845.59
302	476280.60	1269876.97
303	476272.67	1269890.58
304	476237.49	1269851.36
305	476166.26	1269900.88
306	476136.98	1269915.55
307	476137.88	1269917.68
308	476125.96	1269923.16
309	476125.32	1269921.96
310	476118.66	1269924.79
311	476070.95	1269943.25
312	476070.10	1269942.04
313	476060.71	1269945.85
314	476390.39	1269659.72
315	476376.30	1269670.66
316	476360.51	1269683.05
317	476333.61	1269718.11

318	476313.99	1269703.69
319	476291.27	1269745.13
320	476301.69	1269759.82
321	476224.35	1269847.43
322	476160.94	1269893.22
323	476162.14	1269896.94
324	476144.29	1269906.17
325	476118.72	1269916.17
326	476045.96	1269939.73
327	475595.89	1269885.51
328	475555.03	1269902.87
329	475546.57	1269882.02
330	475524.80	1269890.86
331	475533.26	1269911.71
332	475494.09	1269928.21
333	475428.06	1269950.44
334	475605.28	1269898.45
335	475541.99	1269922.89
336	475513.95	1269937.93
337	475429.77	1269964.31
338	475411.51	1269969.23

**3. Проект межевания территории для размещения объекта  
регионального значения: «Газораспределительные сети по улицам  
Кирова, Солдатская, Парижской Коммуны, 9-е января,  
Первомайская с. Семидесятное Хохольского муниципального  
района Воронежской области»**

**3.1. Общие сведения**

Проект межевания территории для размещения объекта регионального значения: «Газораспределительные сети по улицам Кирова, Солдатская, Парижской Коммуны, 9-е января, Первомайская с. Семидесятное Хохольского муниципального района Воронежской области» (далее - проект межевания территории) разработан на основе проекта планировки территории.

Работы выполнены в системе координат МСК-36, установленной для ведения Единого государственного реестра недвижимости на территории Воронежской области.

Проект межевания разработан в целях определения местоположения границ образуемых и изменяемых земельных участков, предназначенных для размещения газораспределительных сетей по улицам Кирова, Солдатская, Парижской Коммуны, 9-е января, Первомайская с. Семидесятное Хохольского муниципального района Воронежской области.

**3.2. Анализ существующего положения**

Территория межевания расположена на землях Семидесятского сельского поселения Хохольского муниципального района Воронежской области (в том числе с. Семидесятное).

Проектируемая территория расположена в границах кадастровых кварталов 36:31:3000006, 36:31:3000007, 36:31:3000008, 36:31:3000009, 36:31:3000010, 36:31:3000011, 36:31:3000012, 36:31:3000014, 36:31:3000015, 36:31:3000016, 36:31:3900017, 36:31:3000018, 36:31:3000019, 36:31:3000020,

36:31:3000021, 36:31:3800024 на землях следующих категорий по целевому назначению:

Категория	Площадь, кв. м
Земли сельскохозяйственного назначения	217
Земли населенных пунктов	105067
<b>ВСЕГО</b>	<b>105284</b>

Перечень и сведения о существующих земельных участках, попадающих в границы полосы отвода, приведены в таблице 3.

### 3.3. Состав проекта межевания территории

Проект межевания территории выполнен в составе текстовых и графических материалов.

Текстовые материалы выполнены в виде:

- пояснительной записки;
- перечня и сведений о существующих земельных участках, попадающих в границы полосы отвода (таблица 3);
- перечня и сведений об образуемых земельных участках (частях земельных участков) (таблица 4);
- сводной ведомости образуемых земельных участков (частей земельных участков) (таблица 5).

Графические материалы включают в себя чертеж межевания территории, на котором отображены:

- красные линии, утвержденные в составе проекта планировки территории;
- границы образуемых и изменяемых земельных участков (условные номера образуемых земельных участков);
- границы зон с особыми условиями использования территорий.

### 3.4. Проектное решение

В проекте межевания территории определено местоположение границ образуемых и изменяемых земельных участков в границах постоянного и временного отвода для строительства газораспределительных сетей по улицам Кирова, Солдатская, Парижской Коммуны, 9-е января, Первомайская с. Семидесятное Хохольского муниципального района Воронежской области.

Проектом предлагается:

- образовать 27 земельных участков общей площадью 102281 кв. м из земель, государственная собственность на которые не разграничена;
- образовать 9 частей земельных участков, учтенных в Едином государственном реестре недвижимости, общей площадью 3048 кв. м.

Границы образуемых земельных участков устанавливаются по границам смежных земельных участков, границам постоянного и временного отвода для строительства газопровода.

В соответствии с проектом планировки территории вид разрешенного использования вновь образуемых земельных участков – коммунальное обслуживание.

В проекте межевания территории изъятие земель для государственных нужд не предусмотрено.

Перечень и сведения об образуемых земельных участках (частях земельных участков) приведены в таблице 4.

### 3.5. Проектные предложения по формированию земельных участков

Формирование земельных участков выполнено с учетом существующей градостроительной ситуации, границ земельных участков, предоставленных физическим и юридическим лицам под различные виды деятельности, фактического использования территории.

В соответствии с планировочными решениями определено местоположение границ образуемых земельных участков.

Проектом межевания территории предусмотрено формирование земельных участков во временное и постоянное пользование.

В постоянное пользование отводится участок для размещения ШРП.

Во временное пользование на период строительства отводятся земельные участки под трассу газопровода, для размещения строительных машин и механизмов, отвалов минерального грунта, плети сваренной трубы.

Ширина полосы временного отвода составляет:

- 11 м для газопроводов высокого и низкого давления;
- 6 - 9 м для газопровода низкого давления.

Для формирования земельных участков во временном отводе под строительство газопровода предусмотрено образование 22 земельных участков из земель, государственная собственность на которые не разграничена (ЗУ1 – ЗУ22).

В случае прохождения газораспределительных сетей через земельные участки, стоящие на кадастровом учете, требуется образование частей таких земельных участков для временного использования на период строительства.

Проектом межевания территории предусмотрено образование 9 частей земельных участков с кадастровыми номерами 36:31:0000000:1004, 36:31:0000000:721, 36:31:3000019:22, 36:31:3000019:6, 36:31:3000019:5 (:1004/чзу1, :1004/чзу2, :1004/чзу3, :721/чзу1, :721/чзу2, :721/чзу3, :22/чзу1, :6/чзу1, :5/чзу1).

В целях образования частей земельного участка, входящих в состав временного отвода проектируемого газопровода: :1004/чзу1, :1004/чзу2, :1004/чзу3, требуется осуществление регистрации прав на земельный участок с кадастровым номером 36:31:0000000:1004, т.к. сведения о данном земельном участке в настоящее время носят временный характер.

В границах постоянного отвода для размещения ШРП необходимо сформировать 5 земельных участков из земель, государственная собственность на которые не разграничена (ЗУ23-ЗУ27).

Сводная ведомость образуемых земельных участков (частей земельных участков) приведена в таблице 5.

Таблица 3

## Перечень и сведения о существующих земельных участках, попадающих в границы полосы отвода

№ п/п	Кадастровый номер земельного участка	Адрес (местоположение) Единого государственного реестра недвижимости	Категория земель	Вид разрешенного использования	Общая площадь земельного участка, кв. м	Площадь земельного участка в границах полосы отвода, кв. м	Вид права	Ограничение прав и обременение объекта недвижимости
1	2	3	4	5	6	7	8	9
1	36:31:0000000:721	Воронежская область, Хохольский район, с. Семидесятное, на земельном участке расположена автодорога «Курск-Борисоглебск»-Хохольский-Репьевка»-с. Семидесятное	земли населенных пунктов	для размещения автомобильной дороги «Курск-Борисоглебск»-Хохольский-Репьевка»-с. Семидесятное	30455	888	постоянное (бессрочное) пользование, собственность	не зарегистрировано
2	36:31:0000000:1004	Воронежская область, Хохольский район, с. Семидесятное, проезжая часть ул. Первомайская	земли населенных пунктов	существующие и проектируемые улицы, дороги и переулки	4273	408	данные отсутствуют	данные отсутствуют
3	36:31:3000019:5	Воронежская область, Хохольский район, с. Семидесятное, ул. 9 января, 15	земли населенных пунктов	для ведения личного подсобного хозяйства	10000	876	собственность	не зарегистрировано
4	36:31:3000019:6	Воронежская область, Хохольский район, с. Семидесятное, ул. 9 января, 16	земли населенных пунктов	для ведения личного подсобного хозяйства	10000	737	собственность	не зарегистрировано

5	36:31:3000019:22	Воронежская область, Хохольский район, с. Семидесятное, ул. Первомайская, уча- сток 122/2	земли населенных пунктов	для ведения лично- го подсобного хозяйства	4392	139	собствен- ность	не зарегистри- ровано
<b>ИТОГО</b>					<b>59120</b>	<b>3048</b>		

## Перечень и сведения об образуемых земельных участках (частях земельных участков)

№ п/п	Кадастровый номер изменяемого земельного участка	Условный номер образуемого земельного участка (части земельного участка)	Вид разрешенного использования образуемого земельного участка (части земельного участка)	Площадь земельного участка (части земельного участка), кв. м	Обозначение характерных точек границ	Координаты	
						X	Y
1	2	3	4	5	6	7	8
1	--	ЗУ1	коммунальное обслуживание	1494	1	477502.81	1266549.54
					2	477494.99	1266553.96
					3	477481.17	1266529.55
					4	477467.64	1266512.67
					5	477452.19	1266488.37
					6	477447.38	1266479.22
					7	477419.27	1266436.92
					8	477401.86	1266423.31
					9	477397.68	1266421.18
					10	477399.76	1266416.00
					11	477404.88	1266418.06
					12	477415.88	1266426.65
					13	477417.56	1266424.50
					14	477424.73	1266430.10
					15	477459.48	1266483.08
					16	477479.06	1266507.55
2	--	ЗУ2	коммунальное обслуживание	1981	1	477502.81	1266549.54
					17	477295.77	1266030.98
					18	477288.27	1266050.39



49	477120.88	1266423.35
50	477124.23	1266424.61
51	477111.40	1266456.93
52	477100.19	1266486.21
53	477086.16	1266522.61
54	477069.14	1266564.71
55	477056.08	1266607.15
56	477022.13	1266696.23
57	477012.53	1266699.73
58	477006.22	1266714.61
59	476999.14	1266711.60
60	477006.86	1266693.45
61	477018.26	1266689.49
62	477050.40	1266605.20
63	477054.10	1266594.58
64	477063.48	1266562.70
65	477080.58	1266520.41
66	477094.59	1266484.05
67	477105.81	1266454.75
68	477116.40	1266428.08
69	477112.66	1266426.68
70	477130.65	1266388.13
71	477140.73	1266357.91
72	477155.93	1266341.78
73	477168.98	1266321.35
74	477170.47	1266309.35
75	477175.93	1266297.15
76	477183.53	1266282.62
77	477188.09	1266272.66
78	477200.35	1266243.59
79	477199.98	1266239.28

4	-	ЗУ4	коммунальное обслуживание	373	80	477204.53	1266231.99
					81	477208.73	1266224.82
					82	477212.57	1266217.07
					83	477215.01	1266208.30
					84	477209.99	1266205.54
					85	477217.08	1266188.05
					36	477223.86	1266190.22
					86	477151.48	1266417.07
					87	477142.14	1266436.82
					88	477135.51	1266453.12
5	-	ЗУ5	коммунальное обслуживание	323	89	477132.03	1266454.60
					90	477126.81	1266451.63
					91	477128.68	1266446.31
					92	477133.88	1266433.23
					93	477143.35	1266413.22
					86	477151.48	1266417.07
					94	477049.48	1266727.82
					95	477040.56	1266751.28
					96	477032.54	1266756.68
					97	477026.58	1266757.44
6	-	ЗУ6	коммунальное обслуживание	302	98	477025.54	1266750.55
					99	477033.16	1266745.41
					100	477041.38	1266723.80
					94	477049.48	1266727.82
					101	477034.87	1266768.25
					102	477035.71	1266775.67
					103	477013.17	1266797.68
					104	477009.75	1266796.36
					105	477010.80	1266787.42
					106	477026.27	1266772.31
107	477025.92	1266769.27					

101	477034.87	1266768.25					
108	477360.12	1267519.26					
109	477354.22	1267526.06					
110	477343.32	1267516.60					
111	477310.57	1267517.03					
112	477244.34	1267547.39					
113	477225.35	1267549.49					
114	477210.24	1267542.95					
115	477090.93	1267445.43					
116	477072.63	1267435.19					
117	477074.88	1267428.52					
118	477023.93	1267387.21					
119	477019.54	1267391.39					
120	476957.68	1267480.60					
121	476955.85	1267482.13					
122	477024.07	1267563.69					
123	477017.00	1267571.60					
124	477035.45	1267597.12					
125	477036.18	1267634.09					
126	477075.96	1267753.52					
127	477067.43	1267756.37					
128	477027.14	1267635.42					
129	477028.18	1267599.71					
130	477005.19	1267571.31					
131	477012.17	1267563.50					
132	476948.94	1267487.91					
133	476944.34	1267491.76					
134	476910.23	1267508.52					
135	476906.26	1267500.44					
136	476939.40	1267484.16					
137	476950.98	1267474.47					
			11195	коммунальное обслуживание	ЗУ7	-	7

8	-					138	477011.58	1267387.06
						139	477015.00	1267378.77
						140	476913.70	1267268.76
						141	476866.25	1267221.16
						142	476845.33	1267195.19
						143	476794.99	1267135.58
						144	476776.03	1267115.46
						145	476782.58	1267109.29
						146	476801.71	1267129.58
						147	476852.28	1267189.46
						148	476872.96	1267215.15
						149	476920.20	1267262.53
						150	477025.57	1267376.96
						151	477027.26	1267378.33
						152	477085.41	1267425.47
						153	477083.54	1267430.99
						154	477096.01	1267437.96
						155	477214.96	1267535.19
						156	477226.74	1267540.28
						157	477241.91	1267538.61
						158	477308.55	1267508.06
						159	477346.63	1267507.56
						108	477360.12	1267519.26
						160	478103.90	1268045.24
						161	478068.88	1268104.09
						162	478039.95	1268153.00
						163	478010.85	1268189.85
						164	477981.88	1268241.12
						165	477959.43	1268269.04
166	477903.41	1268348.43						
167	477890.39	1268350.36						
6944		коммунальное обслуживание	3У8					

168	477887.67	1268355.53
169	477881.26	1268366.52
170	477866.49	1268361.73
171	477853.43	1268369.03
172	477849.99	1268371.31
173	477848.91	1268369.47
174	477839.10	1268374.63
175	477840.63	1268377.51
176	477832.95	1268382.60
177	477806.94	1268399.85
178	477783.27	1268419.71
179	477728.51	1268448.83
180	477711.15	1268458.53
181	477698.07	1268466.67
182	477692.71	1268470.29
183	477679.58	1268480.98
184	477669.50	1268487.41
185	477663.85	1268480.31
186	477678.72	1268471.75
187	477677.05	1268469.22
188	477720.93	1268439.36
189	477717.94	1268428.56
190	477761.79	1268416.42
191	477762.27	1268417.38
192	477777.30	1268410.36
193	477801.84	1268390.66
194	477798.14	1268382.54
195	477828.73	1268367.98
196	477831.14	1268370.61
197	477844.95	1268362.75
198	477856.85	1268355.38

					199	477866.52	1268346.16
					200	477878.62	1268351.23
					201	477883.91	1268341.22
					202	477897.71	1268339.17
					203	477951.44	1268263.01
					204	477973.57	1268235.49
					205	477986.08	1268219.61
					206	478004.25	1268182.56
					207	478030.27	1268150.60
					208	478032.58	1268147.26
					209	478060.24	1268099.06
					210	478096.21	1268040.51
					160	478103.90	1268045.24
					211	478165.30	1268210.55
					212	478152.15	1268231.60
					213	478141.04	1268240.58
					214	478130.55	1268264.30
					215	478128.25	1268288.46
					216	478145.24	1268316.67
					217	478149.45	1268343.37
					218	478143.37	1268397.60
					219	478114.29	1268416.59
					220	478107.08	1268465.24
					221	478093.65	1268463.95
					222	478091.72	1268476.72
					223	478093.20	1268479.64
					224	478092.66	1268491.02
					225	478086.69	1268490.73
					226	478086.18	1268501.43
					227	478039.15	1268572.65
					228	478029.13	1268566.04
9	-	ЗУ9	коммунальное обслуживание	5228			

					229	478074.33	1268497.60
					230	478074.93	1268476.19
					231	478081.48	1268470.87
					232	478082.91	1268461.37
					233	478064.05	1268454.10
					234	478050.92	1268447.67
					235	478055.75	1268437.79
					236	478068.45	1268444.01
					237	478090.80	1268452.63
					238	478097.73	1268453.29
					239	478104.14	1268410.08
					240	478133.02	1268391.22
					241	478137.58	1268350.51
					242	478130.34	1268336.09
					243	478125.56	1268329.28
					244	478132.43	1268325.13
					245	478140.68	1268338.47
					246	478136.29	1268319.35
					247	478118.83	1268291.56
					248	478119.13	1268264.23
					249	478131.98	1268233.76
					250	478144.86	1268225.65
					251	478155.97	1268204.72
					211	478165.30	1268210.55
					252	478133.08	1268498.54
					253	478133.88	1268499.87
					254	478113.36	1268512.17
					255	478105.93	1268517.50
					256	478112.82	1268511.78
					252	478133.08	1268498.54
					253	478133.88	1268499.87
10	36:31:0000000:1004	:1004/чзу1	29	существующие и проектируемые улицы, дороги и переулки			
11	--	ЗУ10	3610	коммунальное			



	288	478092.44	1268768.93
	289	478088.65	1268779.68
	290	478080.00	1268777.19
	291	478085.46	1268758.55
	292	478089.61	1268741.84
	293	478087.16	1268729.54
	294	478087.52	1268711.70
	295	478056.37	1268698.09
	296	478017.15	1268672.79
	297	478009.69	1268662.41
	298	477998.29	1268676.97
	299	477991.20	1268671.42
	300	478001.71	1268657.99
	301	477983.10	1268672.39
	302	477976.37	1268663.69
	303	477994.30	1268649.82
	304	478004.11	1268626.59
	305	478029.60	1268602.47
	306	478045.48	1268580.47
	307	478064.94	1268553.38
	308	478075.18	1268543.04
	255	478105.93	1268517.50
	254	478113.36	1268512.17
	253	478133.88	1268499.87
	308	478075.18	1268543.04
	307	478064.94	1268553.38
	306	478045.48	1268580.47
	305	478029.60	1268602.47
	304	478004.11	1268626.59
	309	478005.68	1268622.87
310	478043.72	1268575.99	
12	36:31:0000000:1004	:1004/чзү2	340 существующие и проектируемые улицы, дороги и переулки

13	-	ЗУ11	коммунальное обслуживание	1337	311	478050.87	1268568.93
					312	478064.91	1268551.56
					308	478075.18	1268543.04
					313	477882.26	1268736.52
					314	477888.99	1268745.22
					315	477853.38	1268772.78
					316	477810.55	1268838.26
					317	477801.34	1268832.24
					318	477835.14	1268780.57
					319	477855.43	1268757.28
					313	477882.26	1268736.52
					319	477855.43	1268757.28
					318	477835.14	1268780.57
					320	477845.18	1268765.21
319	477855.43	1268757.28					
14	36:31:0000000:1004	:1004/чзу3	существующие и проектируемые улицы, дороги и переулки	39	321	477759.29	1268915.72
					322	477753.28	1268930.54
					323	477743.09	1268926.41
					324	477749.39	1268910.86
					325	477750.13	1268909.73
					321	477759.29	1268915.72
15	-	ЗУ12	коммунальное обслуживание	188	326	477735.24	1268975.02
					327	477727.84	1268993.29
					328	477717.64	1268989.16
					329	477725.05	1268970.89
					326	477735.24	1268975.02
16	-	ЗУ13	коммунальное обслуживание	217	330	477189.80	1269233.13
					331	477181.53	1269239.76
					332	477173.66	1269247.70
					333	477096.83	1269313.94
17	-	ЗУ14	коммунальное обслуживание	2603	334	477049.19	1269346.89

18	-	ЗУ15	коммунальное обслуживание	22349	335	476993.73	1269361.12
					336	476988.95	1269356.74
					337	476993.62	1269349.79
					338	477044.55	1269336.72
					339	477090.18	1269305.16
					340	477180.79	1269226.64
					341	477181.49	1269225.93
					330	477189.80	1269233.13
					342	477074.63	1268893.72
					343	477066.33	1268900.36
					344	477070.66	1268906.32
					345	477065.52	1268908.76
					346	477039.54	1268931.95
					347	476998.93	1268979.74
					348	476977.30	1269017.56
					349	476947.78	1269043.26
					350	476937.26	1269049.13
					351	476928.49	1269054.44
					352	476924.84	1269051.64
					353	476922.01	1269054.06
					354	476909.38	1269064.83
					355	476892.49	1269079.25
					356	476893.97	1269091.59
					357	476884.43	1269115.10
					358	476849.70	1269142.64
					359	476848.50	1269145.40
					360	476853.37	1269156.25
					361	476867.23	1269178.26
					362	476876.17	1269190.38
					363	476877.47	1269189.20
					364	476892.73	1269208.63

365	476893.94	1269222.31
366	476911.66	1269254.71
367	476910.20	1269272.77
368	476905.64	1269277.75
369	476899.24	1269271.88
370	476900.48	1269256.50
371	476883.15	1269224.82
372	476882.01	1269211.93
373	476879.73	1269209.02
374	476877.22	1269214.31
375	476870.65	1269221.96
376	476861.56	1269229.28
377	476833.10	1269246.42
378	476832.92	1269248.77
379	476835.21	1269253.05
380	476819.36	1269269.50
381	476816.01	1269278.34
382	476807.59	1269275.15
383	476811.60	1269264.59
384	476821.60	1269252.89
385	476825.21	1269245.40
386	476855.93	1269222.15
387	476864.36	1269215.47
388	476869.60	1269209.36
389	476872.55	1269203.17
390	476857.79	1269183.18
391	476843.42	1269160.35
392	476836.66	1269145.29
393	476847.42	1269126.00
394	476829.47	1269110.52
395	476819.80	1269120.72

396	476831.79	1269135.56
397	476765.37	1269161.99
398	476727.61	1269182.18
399	476605.08	1269221.32
400	476581.38	1269226.66
401	476514.17	1269229.01
402	476473.46	1269226.95
403	476471.80	1269247.77
404	476434.26	1269268.88
405	476430.38	1269296.92
406	476430.90	1269322.61
407	476431.25	1269339.73
408	476484.04	1269321.35
409	476502.36	1269316.41
410	476504.24	1269321.15
411	476512.68	1269318.97
412	476515.03	1269327.67
413	476505.06	1269330.36
414	476503.38	1269325.77
415	476501.84	1269325.88
416	476486.69	1269329.96
417	476427.48	1269353.60
418	476428.19	1269367.65
419	476424.32	1269377.29
420	476408.26	1269402.63
421	476403.33	1269408.46
422	476382.26	1269419.85
423	476238.39	1269497.07
424	476231.00	1269503.52
425	476216.09	1269518.69
426	476205.78	1269529.18

427	476195.11	1269540.88
428	476200.41	1269550.57
429	476192.52	1269554.89
430	476187.13	1269545.05
431	476182.28	1269547.59
432	476179.40	1269547.35
433	476178.13	1269577.75
434	476163.28	1269579.92
435	476162.13	1269571.01
436	476172.47	1269569.48
437	476172.42	1269547.51
438	476171.05	1269546.66
439	476168.36	1269535.95
440	476164.10	1269517.20
441	476161.67	1269495.28
442	476153.58	1269496.01
443	476144.63	1269497.34
444	476116.76	1269506.81
445	476056.91	1269509.11
446	476032.41	1269508.00
447	475993.49	1269508.26
448	475981.77	1269511.56
449	475964.82	1269528.02
450	475994.40	1269586.03
451	476002.39	1269598.90
452	475992.48	1269603.79
453	475984.81	1269591.44
454	475951.34	1269525.79
455	475976.11	1269501.72
456	475991.94	1269497.27
457	476032.62	1269497.00

458	476056.95	1269498.10
459	476114.74	1269495.88
460	476142.03	1269486.61
461	476152.28	1269485.09
462	476171.42	1269483.35
463	476174.71	1269507.10
464	476174.96	1269515.36
465	476174.68	1269540.97
466	476181.03	1269541.47
467	476191.39	1269536.05
468	476201.42	1269525.05
469	476210.47	1269515.84
470	476206.91	1269512.33
471	476223.39	1269495.56
472	476232.02	1269488.03
473	476338.24	1269428.67
474	476378.09	1269411.87
475	476396.27	1269399.78
476	476399.37	1269396.10
477	476414.49	1269372.25
478	476417.08	1269365.79
479	476414.64	1269326.01
480	476419.96	1269325.90
481	476419.90	1269322.83
482	476419.36	1269296.27
483	476424.11	1269261.97
484	476461.37	1269241.02
485	476463.70	1269215.46
486	476514.08	1269217.99
487	476579.99	1269215.70
488	476612.50	1269205.79

				489	476615.01	1269210.00
				490	476668.40	1269188.75
				491	476723.26	1269172.03
				492	476761.30	1269151.78
				493	476813.85	1269130.86
				494	476804.80	1269119.65
				495	476831.85	1269092.57
				496	476834.88	1269095.21
				497	476842.43	1269086.57
				498	476854.53	1269097.15
				499	476846.94	1269105.83
				500	476861.62	1269118.74
				501	476875.36	1269108.20
				502	476882.71	1269090.08
				503	476880.87	1269074.71
				504	476902.24	1269056.46
				505	476914.87	1269045.69
				506	476920.08	1269040.20
				507	476925.01	1269032.16
				508	476933.67	1269027.73
				509	476944.35	1269026.54
				510	476970.07	1269007.49
				511	476989.69	1268973.62
				512	477032.09	1268923.85
				513	477054.97	1268903.43
				514	477051.71	1268898.90
				515	477058.08	1268894.03
				516	477067.76	1268885.13
				342	477074.63	1268893.72
				490	476668.40	1269188.75
				489	476615.01	1269210.00
				19	36:31:3000019:22	:22/чзу1

20	-	ЗУ16	коммунальное обслуживание	5405	488	476612.50	1269205.79
					490	476668.40	1269188.75
					517	476414.85	1269688.55
					518	476409.49	1269698.15
					519	476386.81	1269685.48
					520	476376.16	1269684.53
					521	476373.78	1269684.47
					522	476362.09	1269698.31
					523	476343.07	1269731.80
					524	476336.40	1269738.23
					525	476325.12	1269727.04
					526	476314.79	1269734.74
					527	476320.13	1269741.89
					528	476318.80	1269745.85
					529	476313.55	1269767.48
					530	476286.89	1269803.79
					531	476249.06	1269839.72
					532	476256.36	1269850.08
					533	476268.82	1269872.95
					534	476260.92	1269877.26
535	476249.11	1269855.59					
536	476241.86	1269846.70					
537	476231.00	1269856.87					
538	476194.13	1269882.32					
539	476166.26	1269900.88					
540	476136.98	1269915.55					
541	476137.88	1269917.68					
542	476131.74	1269920.35					
543	476125.98	1269923.05					
544	476125.47	1269921.88					
545	476118.66	1269924.79					

	546	476070.95	1269943.25
	547	476070.10	1269942.04
	548	476060.71	1269945.85
	549	476057.39	1269936.92
	550	476071.32	1269931.58
	551	476072.15	1269933.34
	552	476124.65	1269913.98
	553	476144.41	1269906.12
	554	476162.14	1269896.94
	555	476161.60	1269894.85
	556	476187.69	1269873.38
	557	476225.46	1269849.72
	558	476280.12	1269797.82
	559	476305.18	1269763.68
	560	476309.75	1269743.03
	561	476256.03	1269670.93
	562	476250.61	1269661.04
	563	476258.51	1269656.71
	564	476263.62	1269666.06
	565	476309.42	1269727.52
	566	476326.70	1269714.64
	567	476336.31	1269725.46
	568	476374.10	1269673.48
	569	476376.79	1269673.55
	570	476390.13	1269674.73
	571	476414.85	1269688.55
	451	476002.39	1269598.90
	571	476014.98	1269619.20
	572	476025.20	1269661.54
	573	476015.81	1269665.37
	574	476011.21	1269654.48
	737		
	для ведения личного подсобного хозяйства		
	:6/чзу1		
	36:31:3000019:6		
21			

						575	476012.09	1269654.10
						576	476004.70	1269623.50
						452	475992.48	1269603.79
						451	476002.39	1269598.90
						574	476011.21	1269654.48
						573	476015.81	1269665.37
						577	475976.20	1269681.50
						578	475961.46	1269690.38
						579	475955.52	1269692.00
						580	475954.92	1269691.04
22	36:31:3000019:5	:5/чзу1	876	для ведения личного подсобного хозяйства		581	475952.11	1269692.92
						582	475947.08	1269694.29
						583	475917.69	1269711.64
						584	475938.00	1269695.17
						585	475951.73	1269685.95
						586	475950.74	1269684.00
						587	475971.25	1269671.64
						574	476011.21	1269654.48
						578	475961.46	1269690.38
23	-	ЗУ17	5	коммунальное обслуживание		588	475956.41	1269693.42
						579	475955.52	1269692.00
						578	475961.46	1269690.38
						581	475952.11	1269692.92
						589	475941.57	1269700.00
						590	475923.55	1269714.61
						591	475926.23	1269718.87
24	-	ЗУ18	1879	коммунальное обслуживание		592	475907.76	1269733.85
						593	475835.96	1269777.89
						594	475788.18	1269801.82
						595	475786.05	1269802.20
						596	475784.69	1269791.27

						597	475830.61	1269768.26
						598	475901.39	1269724.85
						583	475917.69	1269711.64
						582	475947.08	1269694.29
						581	475952.11	1269692.92
						599	475740.90	1269796.02
						600	475742.21	1269806.96
						601	475663.26	1269863.65
						602	475631.79	1269881.80
						603	475621.46	1269887.44
						604	475598.82	1269900.00
						605	475546.63	1269919.92
						606	475513.69	1269937.55
						607	475429.59	1269963.72
						608	475426.32	1269953.22
						609	475509.42	1269927.36
						610	475537.95	1269912.09
						611	475531.07	1269895.15
						612	475541.08	1269891.09
						613	475547.82	1269907.69
						614	475594.17	1269890.00
						615	475616.16	1269877.81
						616	475626.41	1269872.21
						617	475657.29	1269854.39
						618	475737.82	1269796.56
						599	475740.90	1269796.02
						619	476682.38	1268792.92
						620	476684.69	1268801.62
						621	476577.77	1268832.73
						622	476556.15	1268814.39
						623	476534.87	1268781.32
25	—	ЗУ19	4082	коммунальное обслуживание				
26	—	ЗУ20	22662	коммунальное обслуживание				

624	476492.49	1268716.17
625	476489.95	1268702.25
626	476472.74	1268658.10
627	476420.69	1268529.60
628	476409.46	1268514.41
629	476400.68	1268502.46
630	476403.12	1268501.38
631	476401.25	1268496.99
632	476399.04	1268497.96
633	476387.24	1268461.15
634	476374.00	1268417.17
635	476358.46	1268376.74
636	476347.39	1268363.79
637	476298.65	1268286.07
638	476280.48	1268246.32
639	476235.53	1268142.07
640	476220.82	1268103.32
641	476217.19	1268095.16
642	476211.48	1268096.38
643	476183.97	1268047.65
644	476170.02	1268039.90
645	476115.23	1268027.25
646	476077.04	1267995.90
647	476023.12	1268041.92
648	476030.02	1268051.13
649	476021.30	1268057.84
650	476014.74	1268049.07
651	475958.06	1268095.13
652	475942.78	1268110.85
653	475935.75	1268105.59
654	475922.81	1268120.58

655	475926.59	1268123.85
656	475921.29	1268129.99
657	475937.61	1268140.17
658	475954.53	1268153.44
659	476011.19	1268204.70
660	476035.62	1268229.28
661	476053.25	1268244.73
662	476065.25	1268248.54
663	476092.35	1268269.38
664	476094.92	1268269.21
665	476120.27	1268287.66
666	476125.13	1268294.75
667	476146.92	1268315.31
668	476199.18	1268381.64
669	476207.33	1268424.13
670	476238.32	1268609.20
671	476242.17	1268631.59
672	476233.30	1268633.12
673	476229.45	1268610.73
674	476198.48	1268425.73
675	476190.70	1268385.42
676	476140.26	1268321.41
677	476118.25	1268300.64
678	476113.74	1268294.05
679	476103.98	1268287.02
680	476092.25	1268278.41
681	476089.56	1268278.59
682	476060.99	1268256.62
683	476049.26	1268253.87
684	476023.12	1268227.99
685	476014.19	1268219.49

686	476005.15	1268211.37
687	475948.98	1268160.53
688	475932.05	1268147.26
689	475921.17	1268141.52
690	475881.29	1268181.95
691	475804.58	1268264.06
692	475788.11	1268272.81
693	475766.08	1268286.98
694	475755.90	1268295.18
695	475746.61	1268307.92
696	475745.26	1268329.41
697	475748.48	1268333.26
698	475759.05	1268357.92
699	475750.81	1268361.82
700	475761.14	1268393.93
701	475791.37	1268445.71
702	475805.94	1268438.96
703	475857.81	1268479.93
704	475866.88	1268469.04
705	475875.33	1268476.08
706	475859.41	1268495.21
707	475804.43	1268451.78
708	475786.91	1268459.89
709	475751.03	1268398.44
710	475737.38	1268356.01
711	475744.76	1268352.51
712	475739.26	1268335.87
713	475737.32	1268306.04
714	475744.45	1268294.96
715	475760.14	1268281.85
716	475765.32	1268279.70

717	475778.07	1268272.54
718	475786.28	1268265.02
719	475789.29	1268261.88
720	475791.18	1268259.95
721	475799.03	1268256.81
722	475874.80	1268175.72
723	475903.62	1268146.49
724	475901.16	1268144.35
725	475915.61	1268128.79
726	475939.37	1268100.80
727	475939.74	1268101.07
728	475951.98	1268088.48
729	476009.24	1268041.94
730	476076.93	1267984.16
731	476119.31	1268018.95
732	476173.28	1268031.42
733	476190.56	1268041.01
734	476216.07	1268086.19
735	476222.44	1268084.83
736	476229.15	1268099.89
737	476243.88	1268138.69
738	476288.58	1268242.39
739	476302.93	1268274.13
740	476311.03	1268291.13
741	476321.68	1268302.32
742	476354.75	1268358.56
743	476366.30	1268372.07
744	476382.52	1268414.25
745	476395.73	1268458.11
746	476406.37	1268491.43
747	476408.46	1268497.85

						748	476417.35	1268509.94
						749	476428.61	1268525.16
						750	476481.10	1268654.77
						751	476498.65	1268699.78
						752	476501.01	1268712.75
						753	476542.50	1268776.54
						754	476562.95	1268808.33
						755	476579.90	1268822.73
						619	476682.38	1268792.92
						726	475939.37	1268100.8
						725	475915.61	1268128.79
						724	475901.16	1268144.35
						756	475897.29	1268140.97
						757	475934.87	1268097.43
						726	475939.37	1268100.80
						720	475791.18	1268259.95
						719	475789.29	1268261.88
						718	475786.28	1268265.02
						717	475778.07	1268272.54
						716	475765.32	1268279.70
						715	475760.14	1268281.85
						758	475781.94	1268263.63
						720	475791.18	1268259.95
						759	476073.80	1267931.30
						760	476078.09	1267963.10
						761	476064.73	1267982.24
						762	476055.80	1267983.68
						763	476053.79	1267978.69
						764	476066.62	1267960.32
						765	476066.14	1267956.78
						766	476067.96	1267952.94
27	36:31:0000000:721	:721/чзу1		для размещения авто- мобильной дороги «Курск-Борисоглебск»- Хохольский-Репьевка»- с. Семидесятное	328			
28	36:31:0000000:721	:721/чзу2		для размещения авто- мобильной дороги «Курск-Борисоглебск»- Хохольский-Репьевка»- с. Семидесятное	103			
29	36:31:0000000:721	:721/чзу3		для размещения авто- мобильной дороги «Курск-Борисоглебск»- Хохольский-Репьевка»- с. Семидесятное	457			

767	476071.82	1267940.73				
768	476073.22	1267934.36				
759	476073.80	1267931.30				
759	476073.80	1267931.30				
768	476073.22	1267934.36				
767	476071.82	1267940.73				
766	476067.96	1267952.94				
765	476066.14	1267956.78				
769	476060.82	1267917.33				
770	476059.80	1267908.30				
771	476046.19	1267887.23				
772	476023.74	1267862.11				
773	476026.13	1267843.71				
774	476014.91	1267826.16				
775	476007.08	1267817.28				
776	475987.27	1267794.80				
777	475984.97	1267792.18				
778	475980.61	1267792.07				
779	475958.65	1267771.46				
780	475835.74	1267640.57				
781	475822.94	1267626.30				
782	475819.19	1267622.87				
783	475800.40	1267603.72				
784	475797.66	1267593.01				
785	475781.54	1267573.71				
786	475764.17	1267557.05				
787	475757.42	1267548.48				
788	475717.26	1267492.96				
789	475724.56	1267487.68				
790	475764.61	1267543.06				
791	475776.06	1267557.61				
	5946		3У21	30		
	коммунальное обслуживание			-		

31	-				792	475778.28	1267555.75
					793	475798.86	1267580.41
					794	475802.52	1267589.47
					795	475805.84	1267593.45
					796	475825.30	1267614.13
					797	475982.29	1267780.57
					798	475989.13	1267783.29
					799	475994.02	1267788.85
					800	476001.52	1267797.35
					801	476013.83	1267811.33
					802	476022.02	1267820.61
					803	476038.17	1267844.01
					804	476034.65	1267857.81
					805	476054.96	1267880.54
					806	476070.44	1267904.50
					807	476071.73	1267915.98
					32	-	3У22
808	475767.61	1267498.62					
809	475749.18	1267510.57					
810	475744.29	1267503.01					
811	475752.46	1267497.71					
812	475738.98	1267475.43					
813	475749.67	1267468.96					
808	475767.61	1267498.62					
814	478087.07	1268482.24					
815	478086.95	1268484.74					
33	-	3У23	коммунальное обслуживание	9	816	478083.46	1268484.57
					817	478083.58	1268482.07
					814	478087.07	1268482.24
33	-	3У24	коммунальное обслуживание	9	818	476847.39	1269095.48
					819	476845.74	1269097.37

34	—	ЗУ25	коммунальное обслуживание	9	820	476843.10	1269095.06
					821	476844.75	1269093.18
					818	476847.39	1269095.48
					822	476421.42	1269330.78
					823	476421.20	1269334.27
					824	476418.71	1269334.11
					825	476418.93	1269330.62
					822	476421.42	1269330.78
					826	475542.01	1269897.36
					827	475538.76	1269898.68
35	—	ЗУ26	коммунальное обслуживание	9	828	475537.82	1269896.36
					829	475541.07	1269895.05
					826	475542.01	1269897.36
					830	476023.66	1268048.45
36	—	ЗУ27	коммунальное обслуживание	9	831	476021.69	1268049.98
					832	476019.58	1268047.19
					833	476021.55	1268045.66
					830	476023.66	1268048.45

**Сводная ведомость образуемых земельных участков  
(частей земельных участков)**

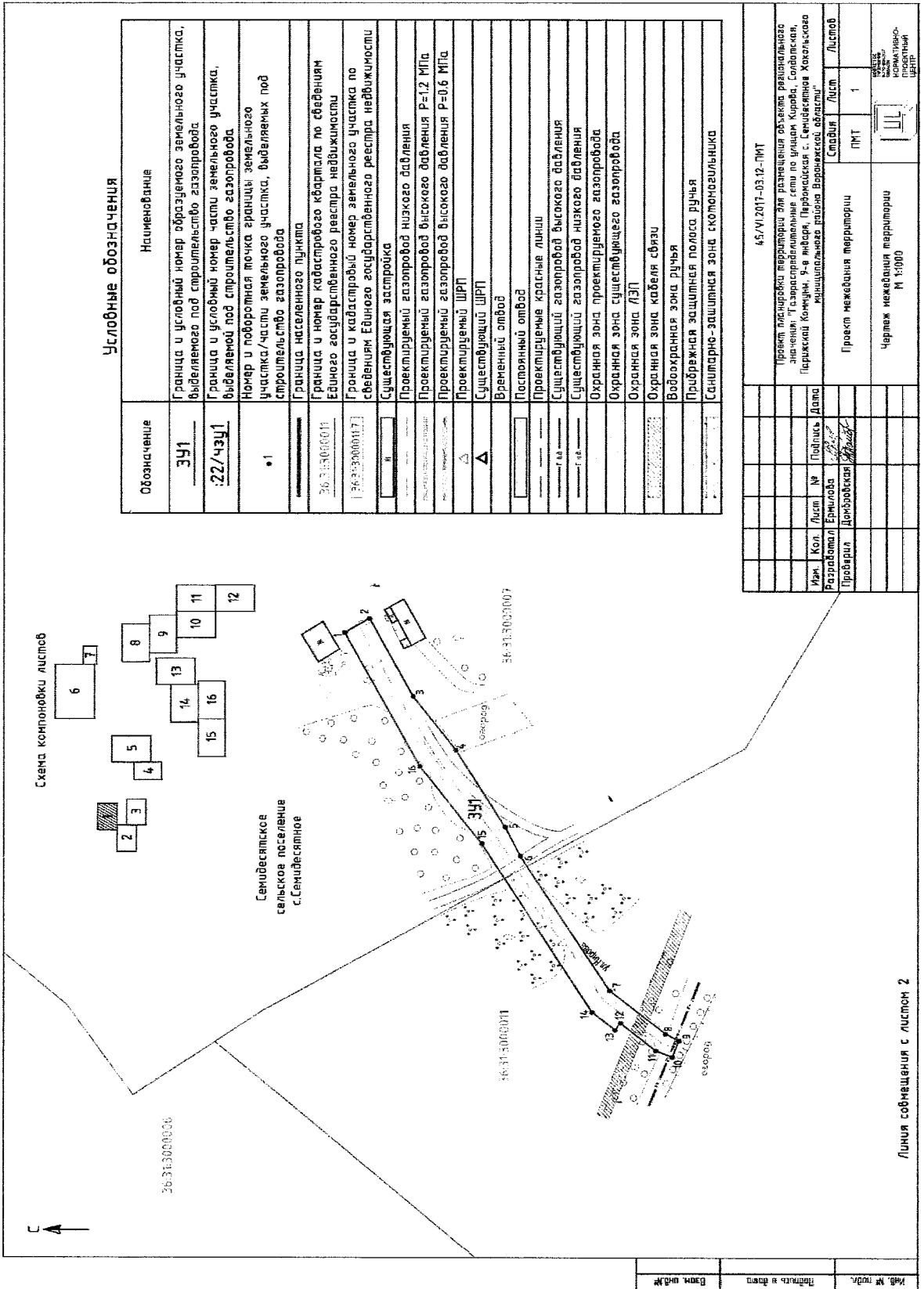
№ п/п	Кадастровый (условный) номер земельного участка (части земельного участка)	Общая площадь земельного участка, кв. м	Площадь земельного участка (части земельного участка) в границах проектирования, кв. м	Площадь земельного участка за границами проектирования, кв. м
1	2	3	4	5
<b>Постоянный отвод</b>				
1	ЗУ23	9	9	-
2	ЗУ24	9	9	-
3	ЗУ25	9	9	-
4	ЗУ26	9	9	-
5	ЗУ27	9	9	-
<b>ИТОГО</b>			45	
<b>Временный отвод</b>				
6	ЗУ1	1494	1494	-
7	ЗУ2	1981	1981	-
8	ЗУ3	3591	3591	-
9	ЗУ4	373	373	-
10	ЗУ5	323	323	-
11	ЗУ6	302	302	-
12	ЗУ7	11195	11195	-
13	ЗУ8	6944	6944	-
14	ЗУ9	5228	5228*	-
15	ЗУ10	3610	3610	-
16	ЗУ11	1337	1337	-
17	ЗУ12	188	188	-
18	ЗУ13	217	217	-
19	ЗУ14	2603	2603	-
20	ЗУ15	22349	22349*	-
21	ЗУ16	5405	5405	-
22	ЗУ17	5	5	-
23	ЗУ18	1879	1879	-
24	ЗУ19	4082	4082*	-
25	ЗУ20	22662	22662*	-
26	ЗУ21	5946	5946	-
27	ЗУ22	522	522	-
28	36:31:0000000:1004 (:1004/чзу1)	4273	29	3865

29	36:31:0000000:1004 (:1004/чзу2)		340	
30	36:31:0000000:1004 (:1004/чзу3)		39	
31	36:31:3000019:22 (:22/чзу1)	4392	139	4253
32	36:31:3000019:6 (:6/чзу1)	10000	737	9263
33	36:31:3000019:5 (:5/чзу1)	10000	876	9124
34	36:31:0000000:721 (:721/чзу1)	30455	328	29567
35	36:31:0000000:721 (:721/чзу2)		103	
36	36:31:0000000:721 (:721/чзу3)		457	
<b>ИТОГО</b>			<b>105284*</b>	
<b>ВСЕГО</b>			<b>105284</b>	

\* В том числе указан участок для размещения ШРПІ.

## Условные обозначения

Обозначение	Наименование
	Граница и условный номер образуемого земельного участка, выделяемого под строительство газопровода
	Граница и условный номер части земельного участка, выделяемой под строительство газопровода
	Номер и поворотная точка границы земельного участка/части земельного участка, выделяемых под строительство газопровода
	Граница населенного пункта
	Граница и номер кадастрового квартала по сведениям Единого государственного реестра недвижимости
	Граница и кадастровый номер земельного участка по сведениям Единого государственного реестра недвижимости
	Существующая застройка
	Проектируемый газопровод низкого давления
	Проектируемый газопровод высокого давления P=1.2 МПа
	Проектируемый газопровод высокого давления P=0.6 МПа
	Проектируемый ШРП
	Существующий ШРП
	Временный отвод
	Постоянный отвод
	Проектируемые красные линии
	Существующий газопровод высокого давления
	Существующий газопровод низкого давления
	Охранная зона проектируемого газопровода
	Охранная зона существующего газопровода
	Охранная зона ЛЭП
	Охранная зона кабеля связи
	Водоохранная зона ручья
	Прибрежная защитная полоса ручья
	Санитарно-защитная зона скотомогильника



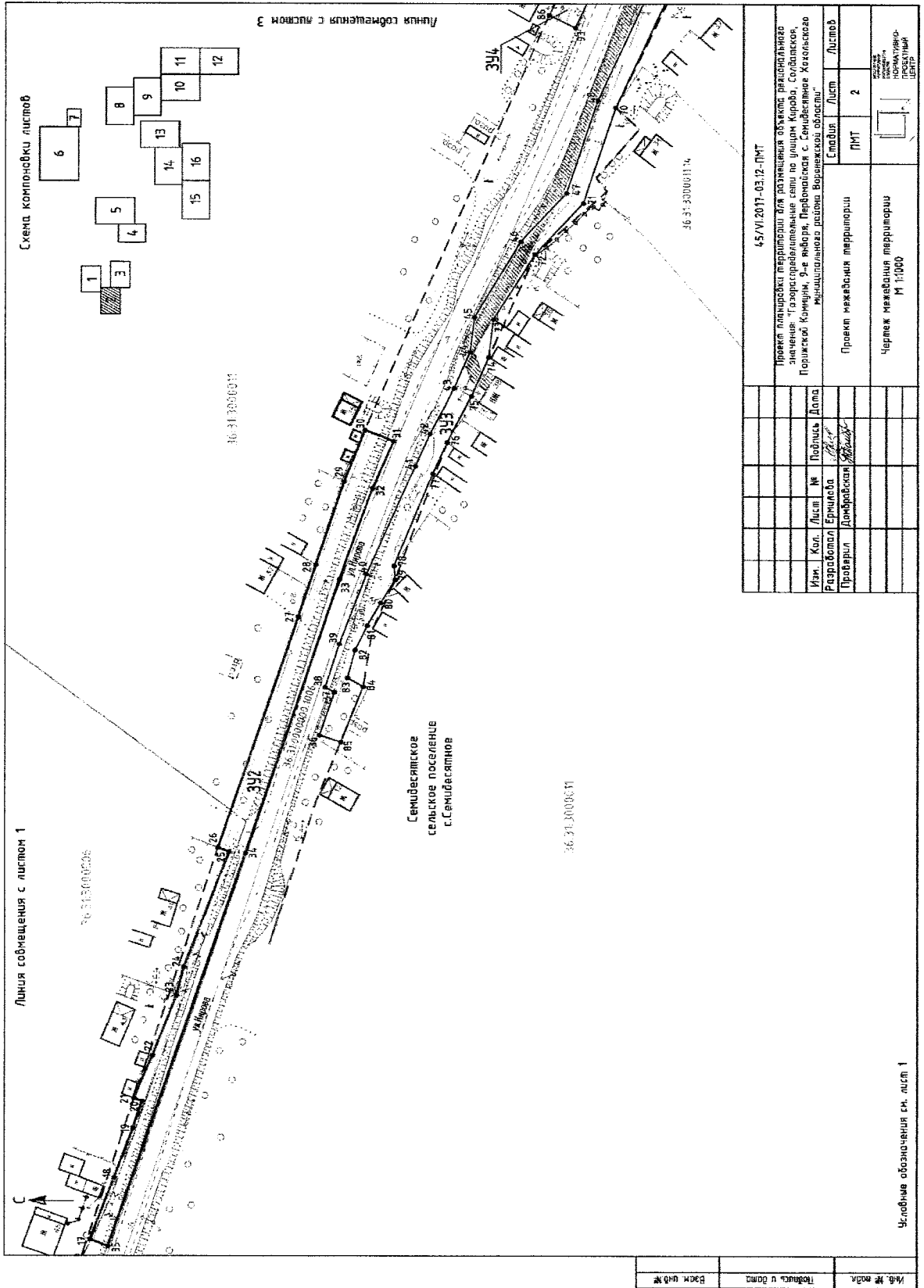
**Условные обозначения**


Обозначения	Наименования
ЗУ1	Граница и условный номер образуемого земельного участка, выделенного под строительство газопровода
:22/чзч1	Граница и условный номер части земельного участка, выделенной под строительство газопровода
*1	Номер и поворотная точка границы земельного участка/части земельного участка, выделяемых под строительство газопровода
	Граница населенного пункта
36-31-3000011	Граница и номер кадастрового квартала по сведениям Единого государственного реестра недвижимости
36-31-3000017	Граница и кадастровый номер земельного участка по сведениям Единого государственного реестра недвижимости
И	Существующая застройка
	Проектируемый газопровод низкого давления
	Проектируемый газопровод высокого давления Р=1.2 МПа
	Проектируемый газопровод высокого давления Р=0.6 МПа
Δ	Проектируемый ШРП
Δ	Существующий ШРП
	Временный отвод
	Постоянный отвод
	Проектируемые красные линии
	Существующий газопровод высокого давления
	Существующий газопровод низкого давления
	Охранная зона проектируемого газопровода
	Охранная зона существующего газопровода
	Охранная зона ЛЭП
	Охранная зона кабеля связи
	Водоохранная зона ручья
	Прибрежная защитная полоса ручья
	Санитарно-защитная зона скотомогильника

45/VI/2017-03.12-ПМТ			
Изм.	Кол.	Лист	Дата
Разработал	Ермилова	Добровская	
Проверил			
Проект межквартальной территории			Лист 1
Чертёж межквартальной территории			Лист 1
М 1:500			
Проектная организация ООО "ИСКРА"			

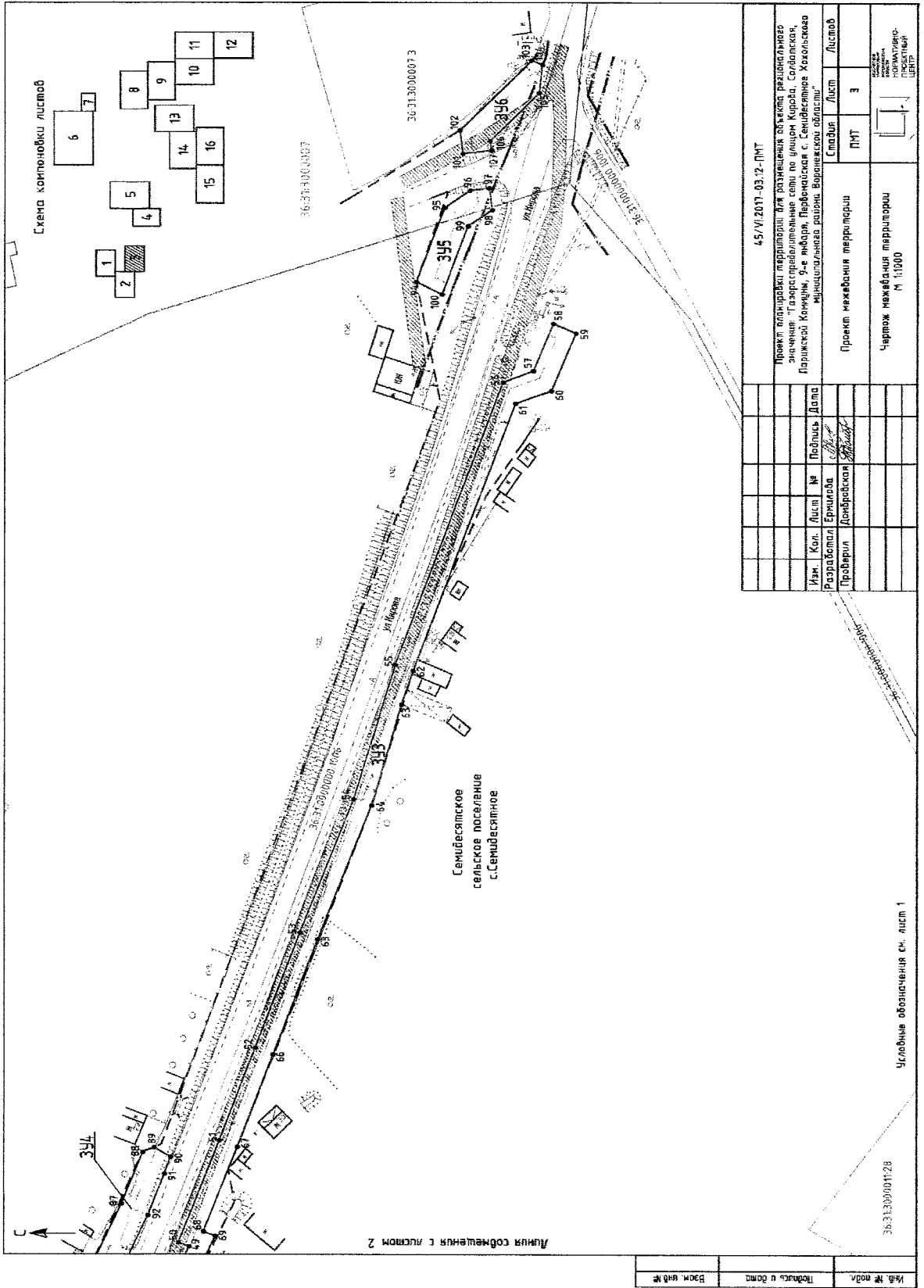
Линия совмещения с листом 2

№ п/п	Изм.	Кол.	Лист	Дата
1				



45/VI.2017-03.12-ПМТ			
Проект планировки территории для размещения объекта регионального значения - Газораспределительные сети по улицам Кирова, Солдатского, Горького, Коммуны, 5-е января, Первомайская с. Семидеяевское Холмогорского муниципального района Вологодской области			
Изм.	Кол.	Лист	№
Разработчик	Ершова	Домбровский	3
Проверил	Домбровский		
Проект межквартальной территории		Стадия	Лист
Чертеж межквартальной территории		ПМТ	2
М 1:1000			

Условные обозначения см. лист 1

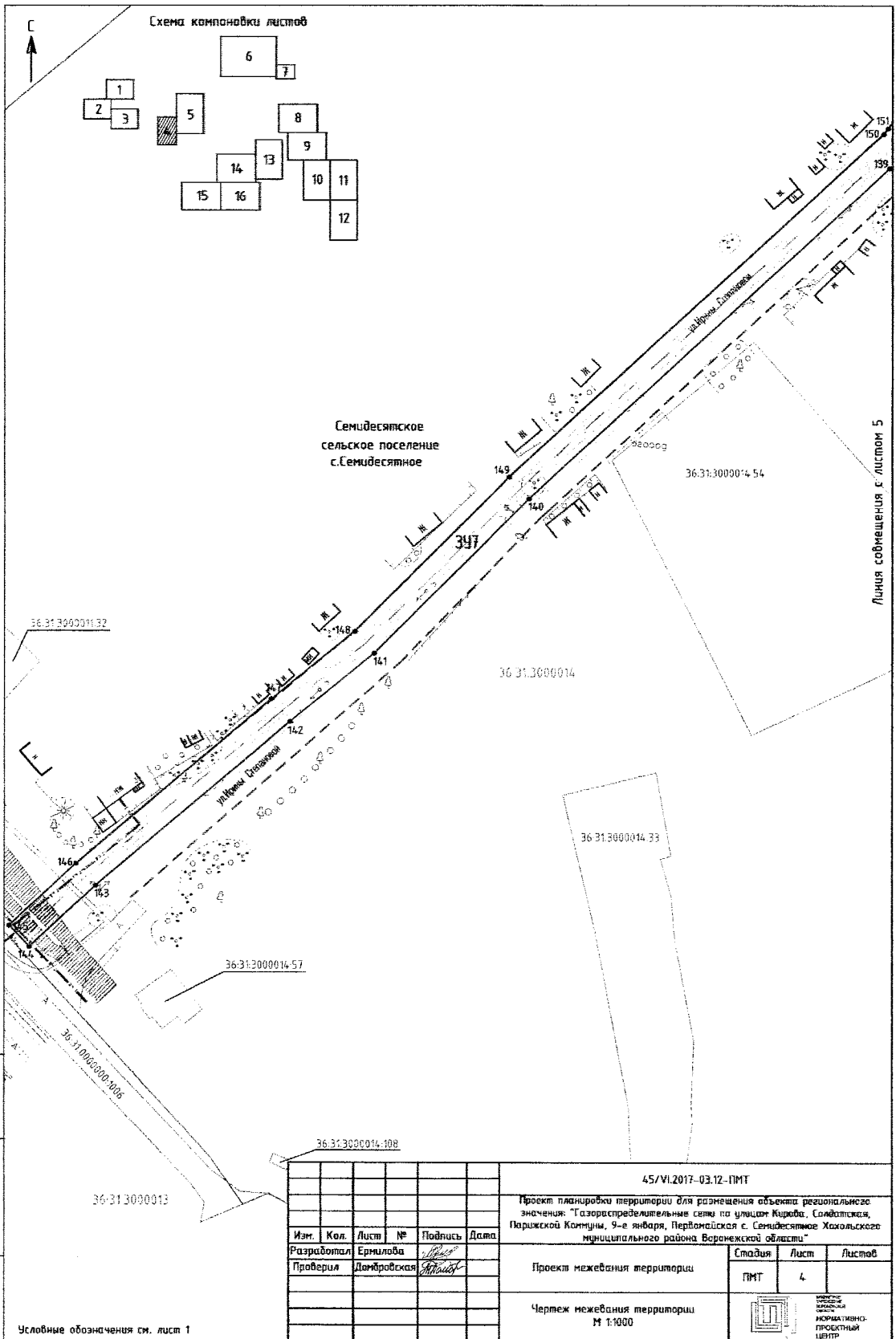


45/VI/2017-03.12-ПМТ		Принят в эксплуатацию территория для размещения объектов размещения отходов	
Инв. Кол. Листы		Экземпляр: Газоснабжающее село по ул. Кирова, с/пос. Сембейское, Парикская Коммуна, 5-е м/р, Пермский с. Сембейское Холмогорского муниципального района, Вурганского района	
Изм.	№	Подпись	Дата
Разработчик	Ершикова	Е.Ершикова	
Проверил	Дондубская	С.Дондубская	
Проект межобластной территории		Лист	Листов
Чертёж межобластной территории		ПМТ	3
М 1:1000			

Условные обозначения см. лист 1

36.313.000011.28


Изд. № подл.	Изданы в году	Взам. инв. №
--------------	---------------	--------------

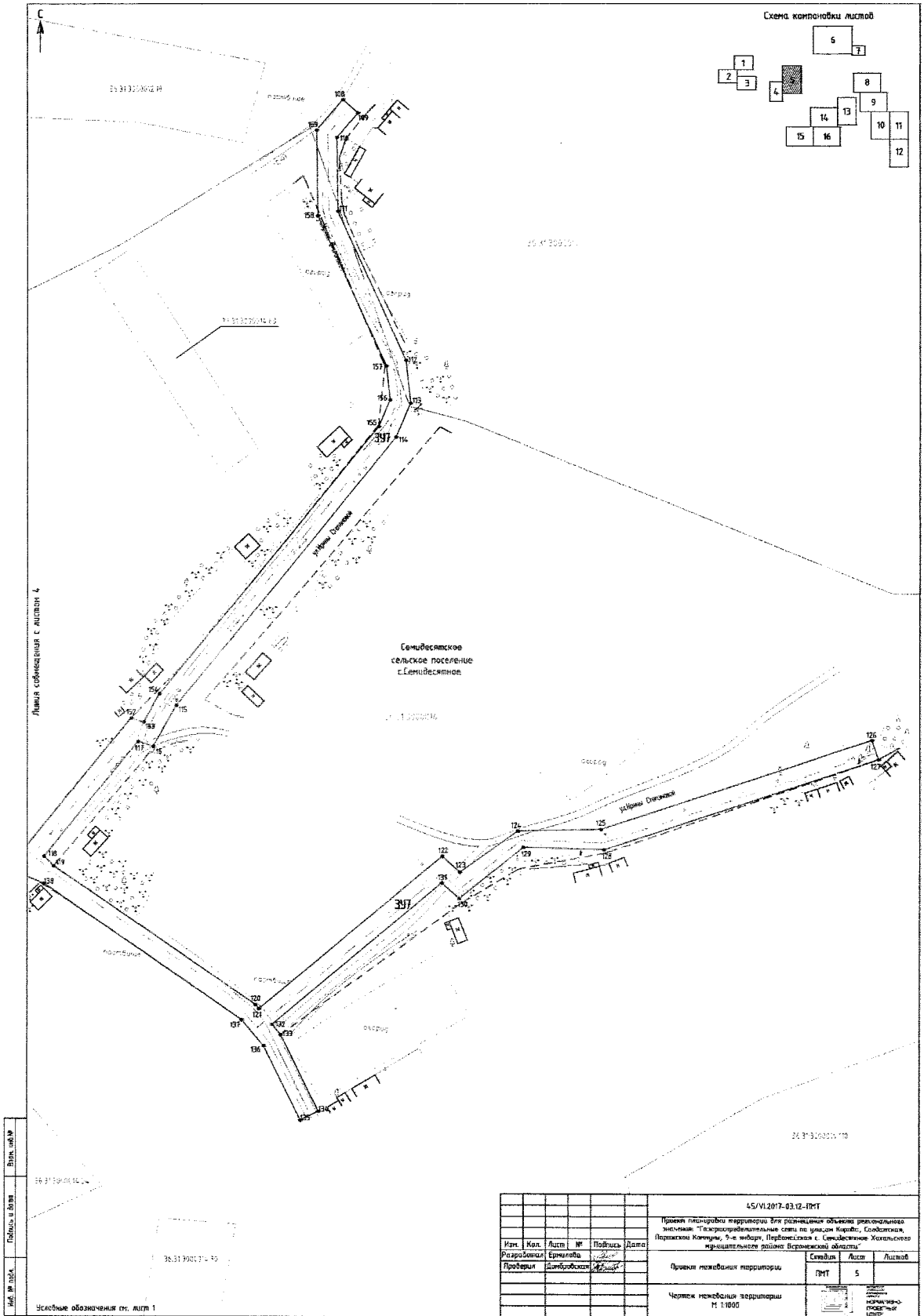


Взам. инв. №  
Подпись и дата  
Инв. № подл.

Условные обозначения см. лист 1

Изм.	Кол.	Лист	№	Подпись	Дата
Разработал		Ермилова		<i>[Signature]</i>	
Проверил		Домбровская		<i>[Signature]</i>	

45/VI.2017-03.12-ПМТ					
Проект планировки территории для размещения объекта регионального значения: "Газораспределительные сети по улицам Кирова, Солдатская, Парижской Коммуны, 9-е января, Первомайская с. Семидесятное Халовского муниципального района Воронежской области"					
Проект межевания территории			Стадия	Лист	Листов
			ПМТ	4	
Чертеж межевания территории М 1:1000			 НОРМАТИВНО-ПРОЕКТНЫЙ ЦЕНТР		



Инт.	Кад.	Лист	№	Получен	Дата
Рязановка	Ермилова				
Проверен	Домбровский				

45/VI/2017-03.12-191Т		
Проект планировки территории для размещения объектов регионального значения "Телекоммуникационные сети по улице Карла Маркса, Советского, Парикмахерской Котельни, 9-й микрорайон, Первомайского т. Семёвское Жилищного муниципального района Красноярского края"		
Привести межевания территории	Составил	Лист
	Л.И.Т.	5
Чертеж межевания территории М 1:1000		



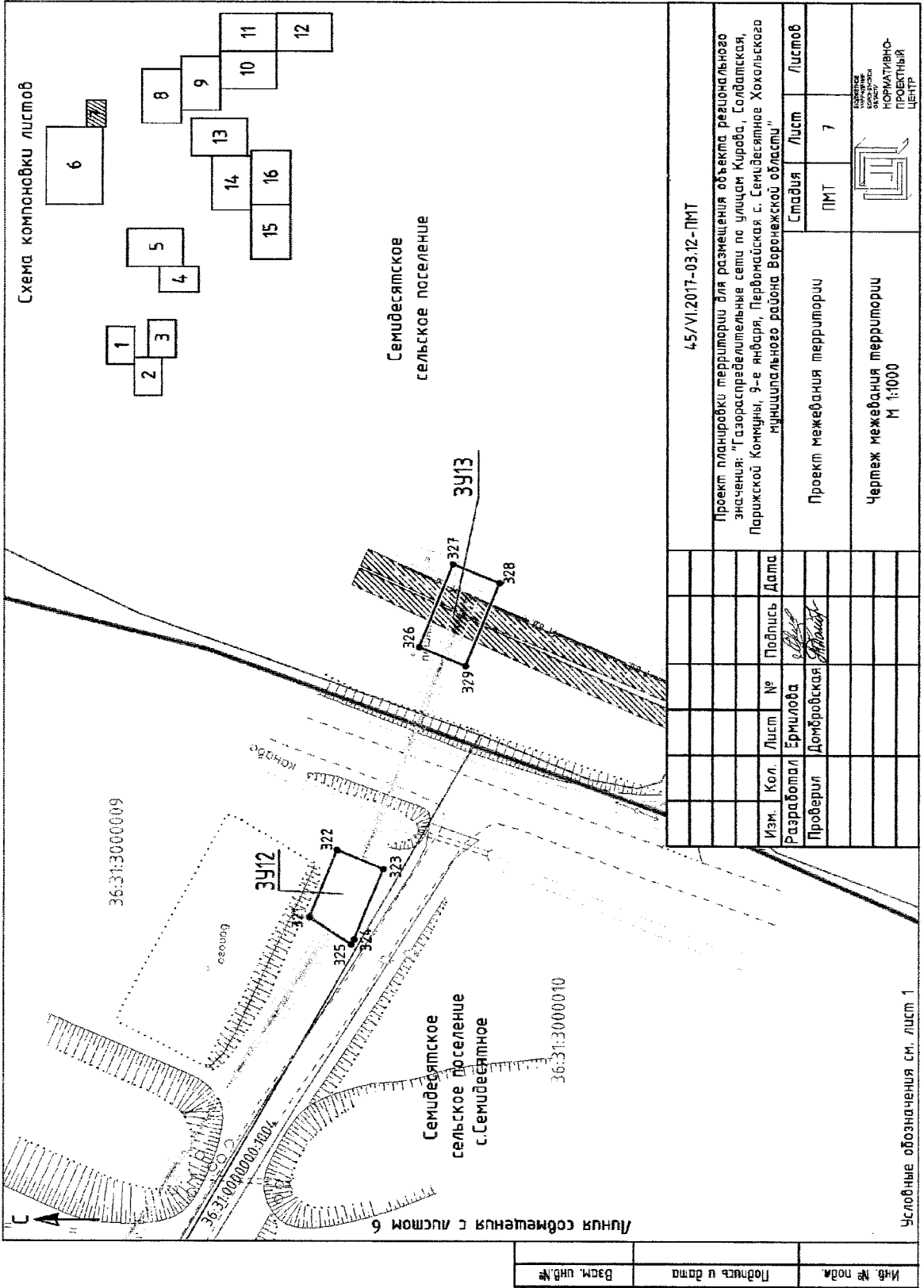
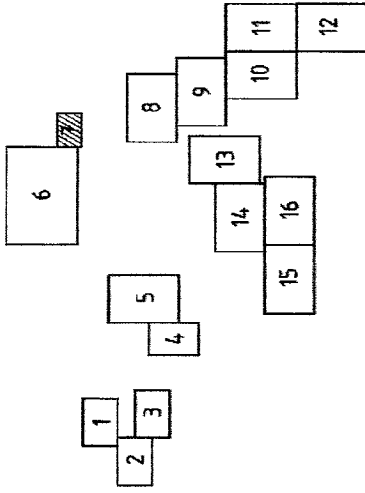


Схема компоновки листов



Семидесятское  
сельское поселение

Семидесятское  
сельское поселение  
с. Семидесятное

4-5/VI/2017-03.12-ПМТ

Проект планировки территории для размещения объекта регионального значения: "Газораспределительные сети по улицам Кирова, Солдатская, Парижской Коммуны, 9-е января, Первомайская с. Семидесятное Хохольского муниципального района Воронежской области"

Изм. Кол. Лист № Подпись Дата

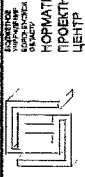
Разработал Ермилова

Проверил Домбровская

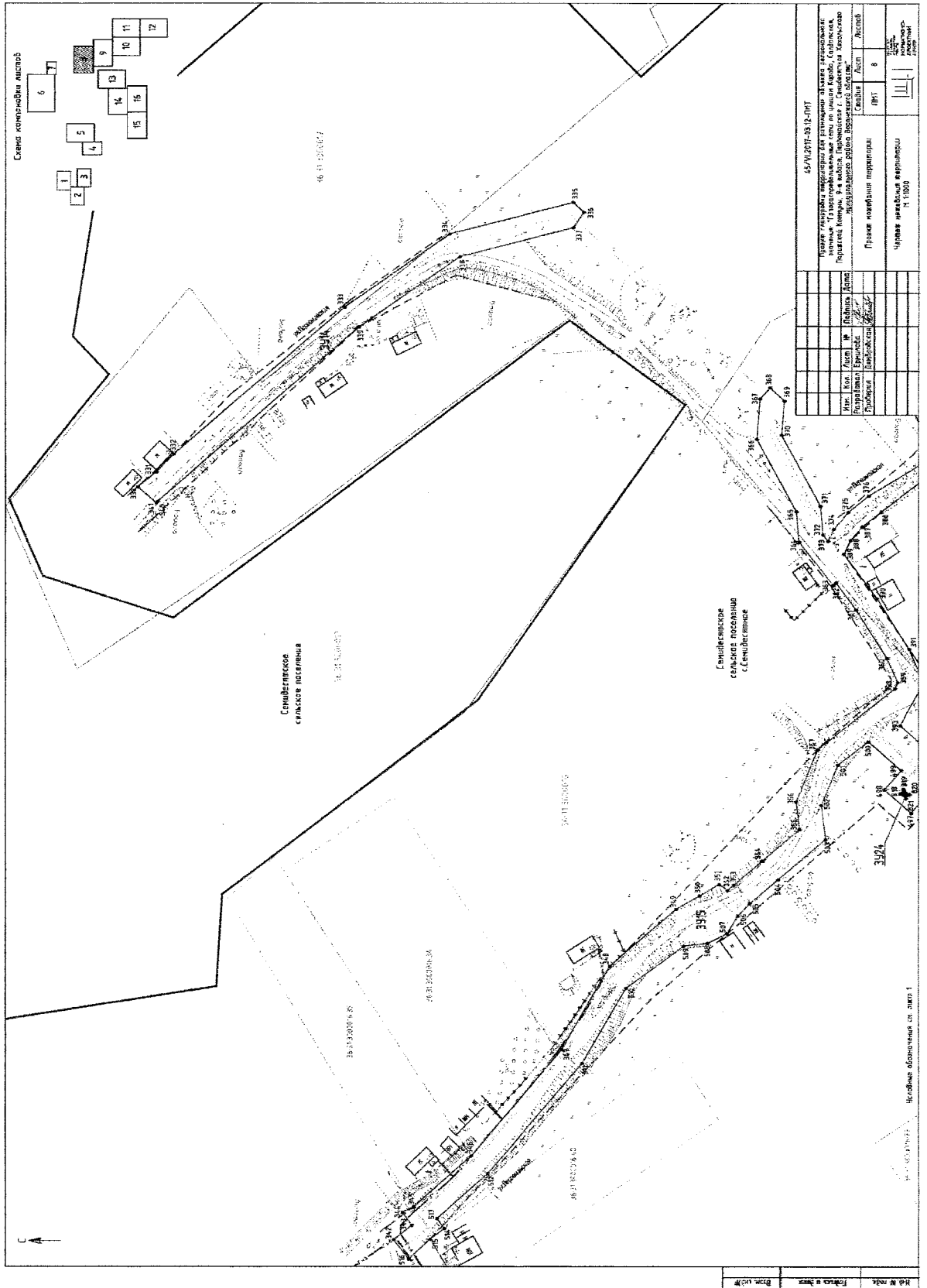
Проект межевания территории

Чертеж межевания территории  
М 1:1000

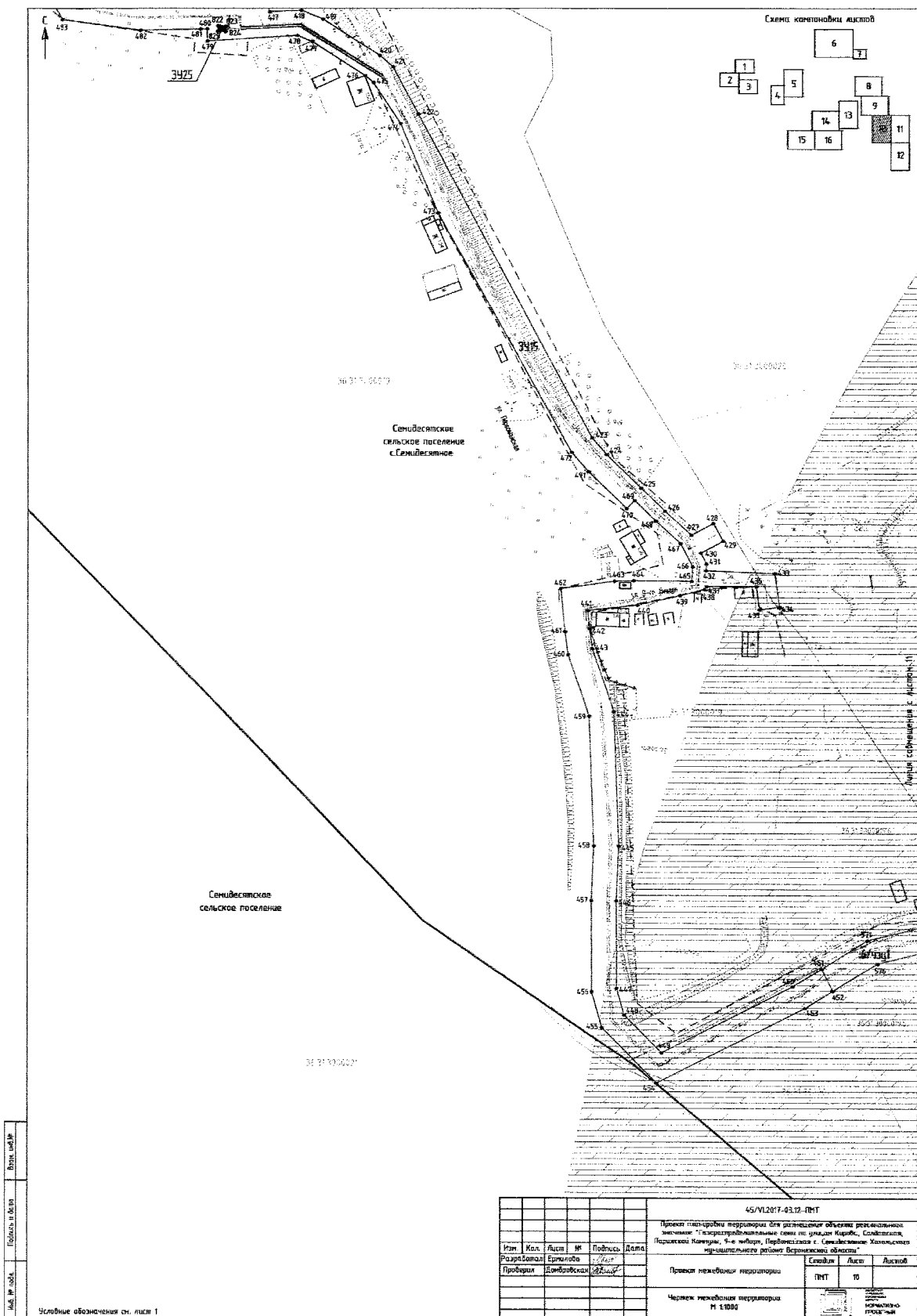
Условные обозначения см. лист 1



Изм. № подл.	Подпись и дата	Взам. инв. №
--------------	----------------	--------------



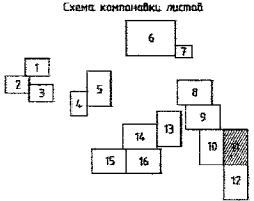
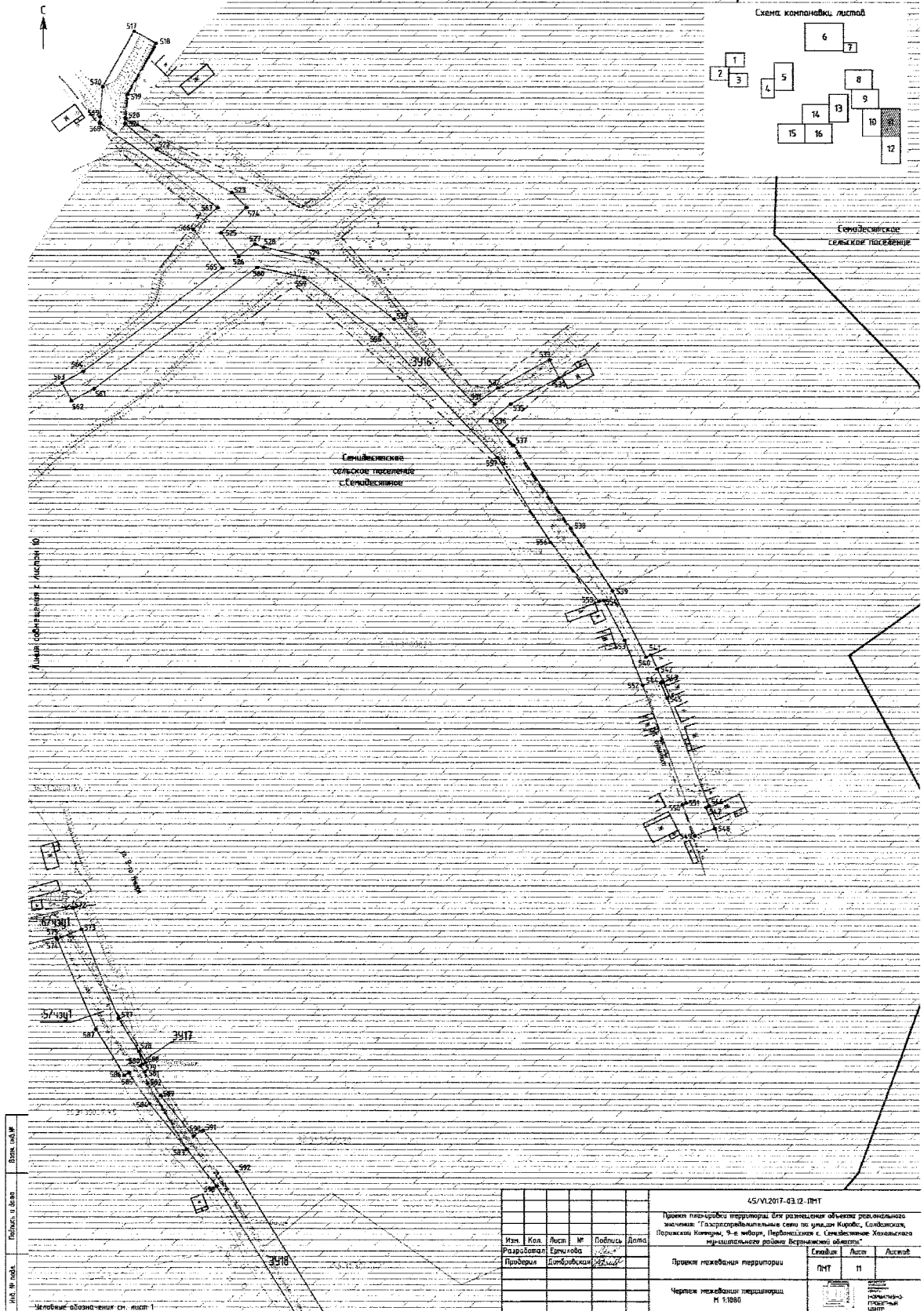




Имя, Ф. И. О.	Возраст, лет
Подпись и дата	

Условные обозначения см. лист 1

45/VI/2017-03.03-П/ПТ					
Проект планировки территории для размещения объектов регионального назначения: "Газотранспортные сети на ул.д.д. Кириб, Сельхозгаз, Подлесная Кочурка, 9-е и 10-е, Первомайская с. Семивёсское Халкинского муниципального района Верхневолжского округа"					
Имя	Класс	Лист	№	Подпись	Дата
Разработана	Ермолова				
Проверена	Домбровская				
Проект межевания территории				Стекло	Лист
Чертеж межевания территории				П/ПТ	10
М 1:1000					



Имя, И. Ф. подл.  
Подпись и дата  
Взнос, руб. №

Имя	Кол.	Лист	№	Подпись	Дата
Разработал	Евгеньев				
Проверил	Домбровский				

45/VI.2017-03.12.18/1

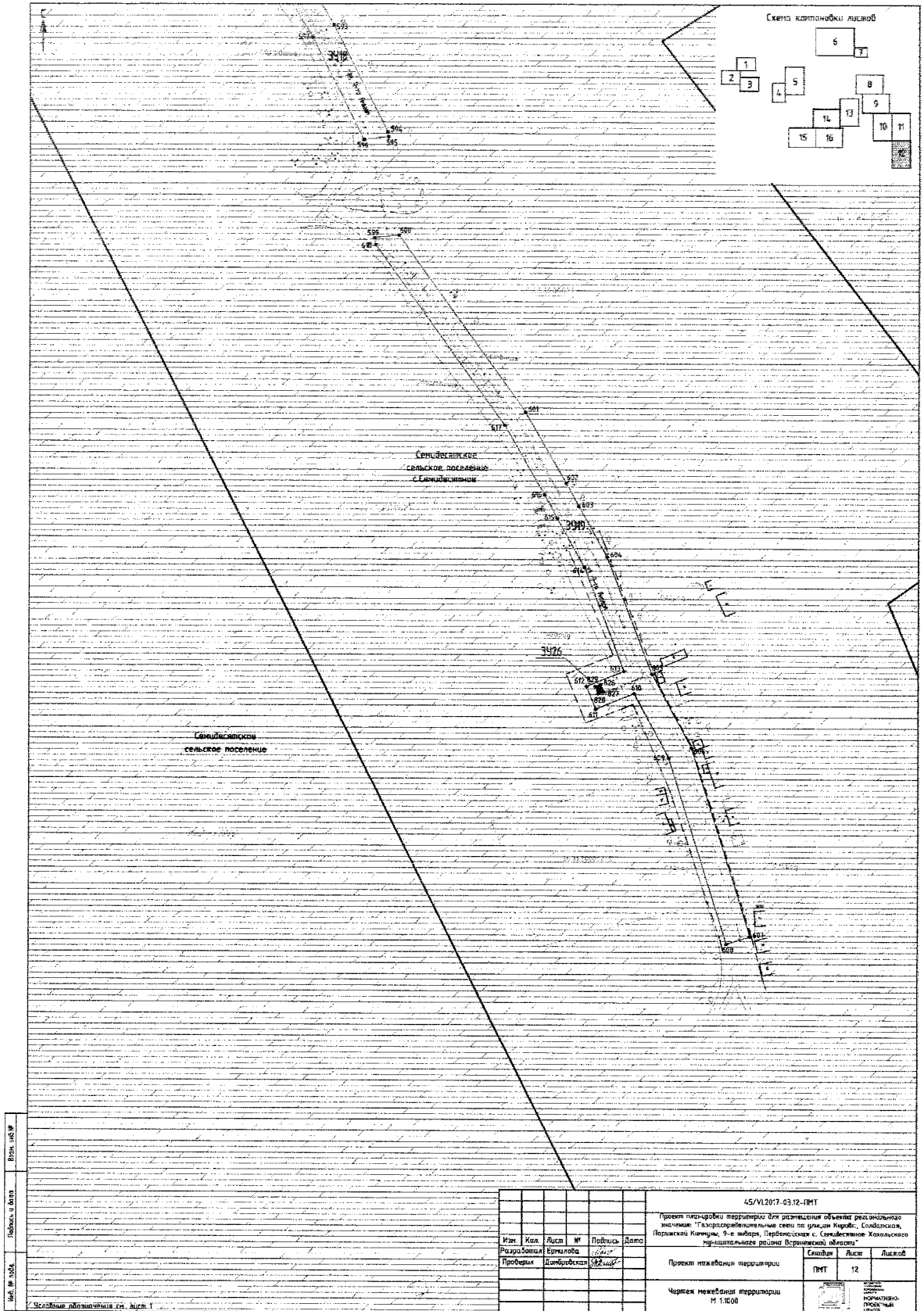
Проект планировки территории для размещения объектов регионального назначения: "Газорегулирующая сеть по улицам Курбиса, Семидесятое, Поржский Кооператив, 9-е здание, Педфизотдел с. Семидесятое Железнодорожного района Вятской области"

Проект размещения территории

Экз. №	Лист	Листов
ПМТ	11	

Чертеж размещения территории  
М 1:1000

Числовые обозначения стр. листов



Всего листов 1  
Лист № 1  
Итого листов 1

Изм.	Кол.	Лист	№	Подпись	Дата
Разработчик		Ермелова			
Проверщик		Колесникова			

45/VI/2017-03.12-ПМТ

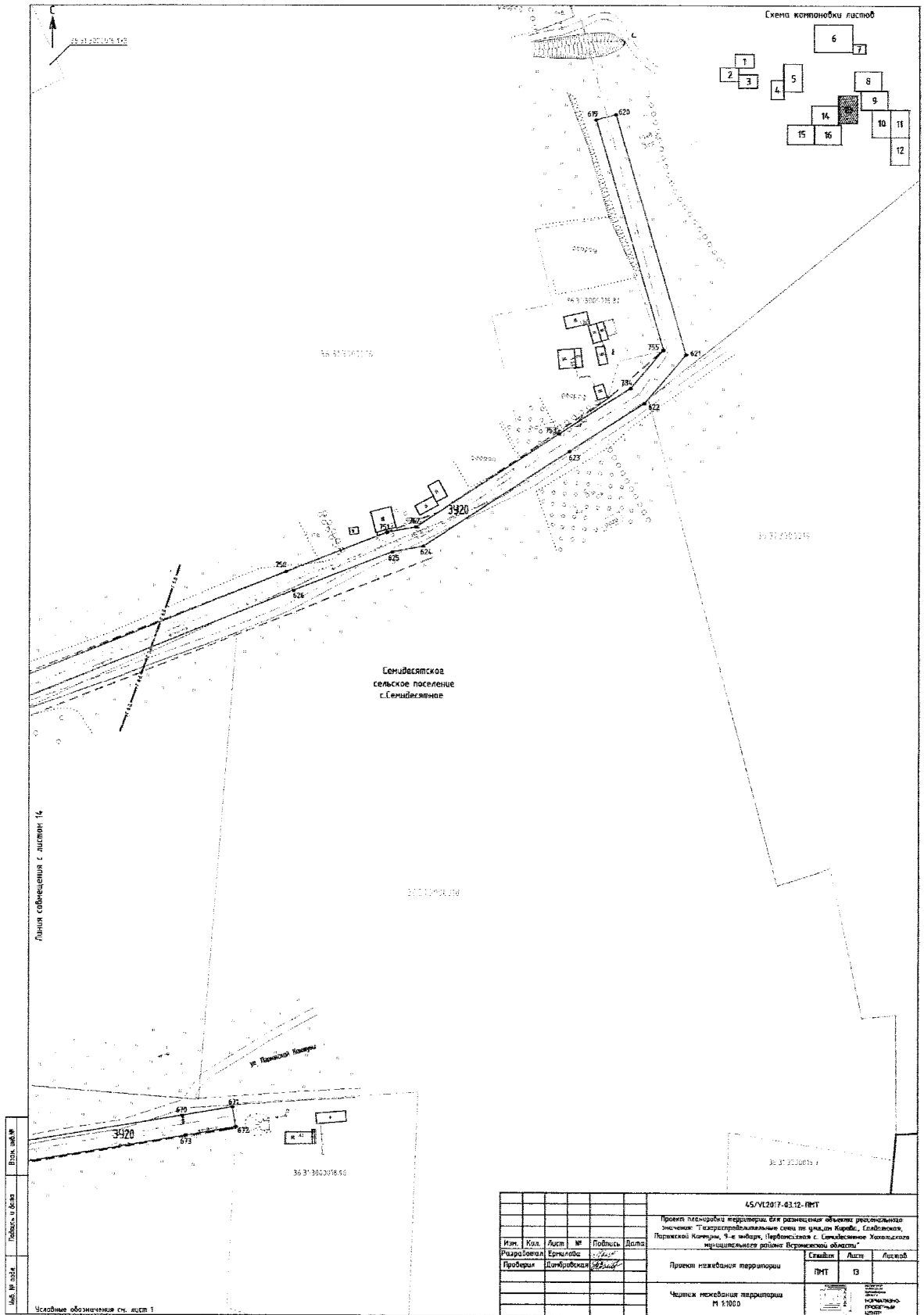
Проект газораспределительной сети для размещения объектов недвижимости заказчика: "Газораспределительные сети по улицам Курья, Соловьевой, Ларинской, Кочуровой, 9-й линии, Перевозчиков с Самоедальского Железнодорожного муниципального района Мурманской области"

Проект инженерной территории

Чертеж инженерной территории  
М 1:1000

Страницы	Листы	Листов
ПМТ	12	

Нормативы:  
ГОСТ 21.101-2013  
ГОСТ 21.102-2013



Линия садоводства с листом 14

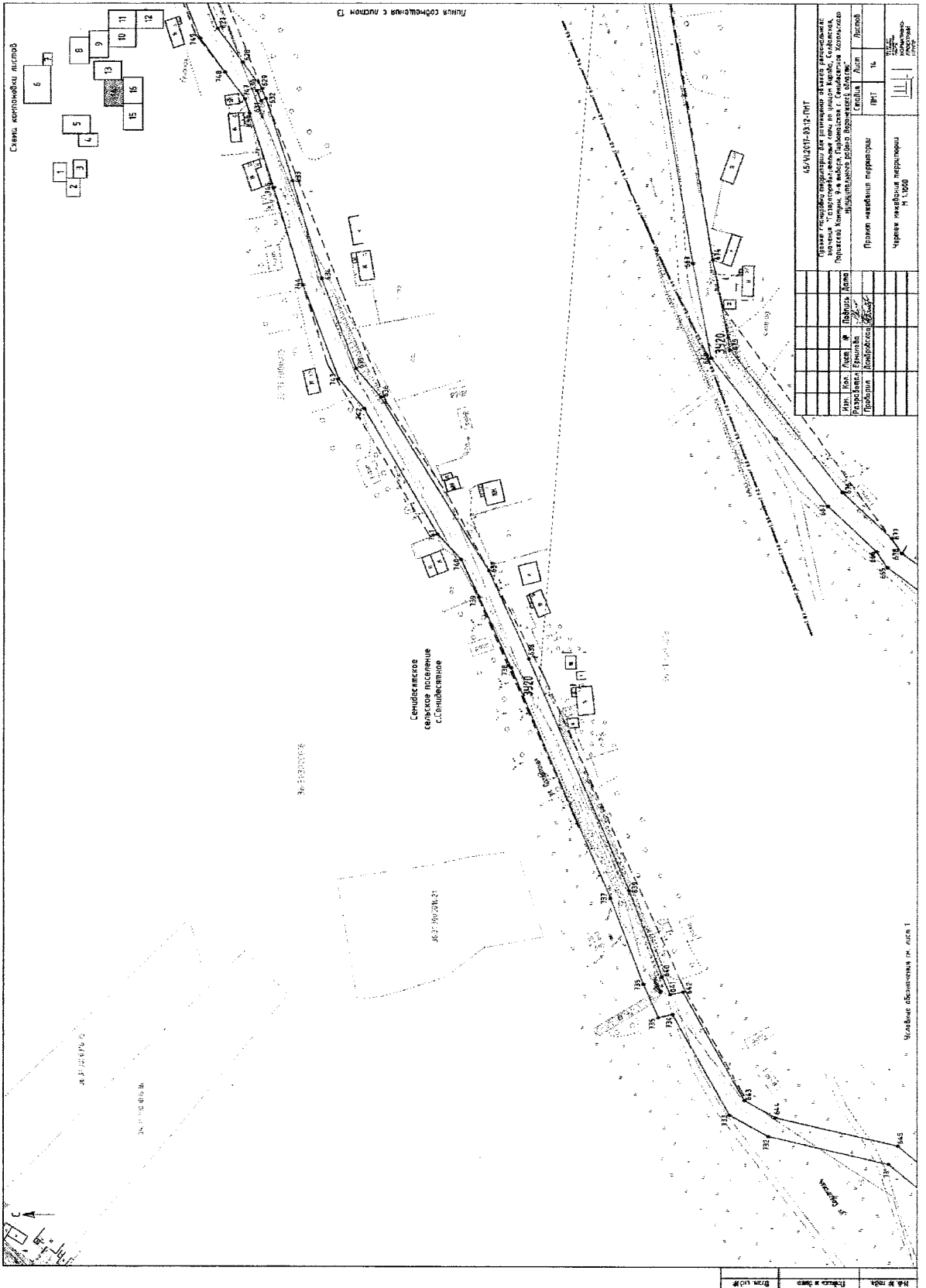
Семизвайевская сельское поселение с. Семизвайевское

Ул. Панфилов Кавказа

36 31 2102075

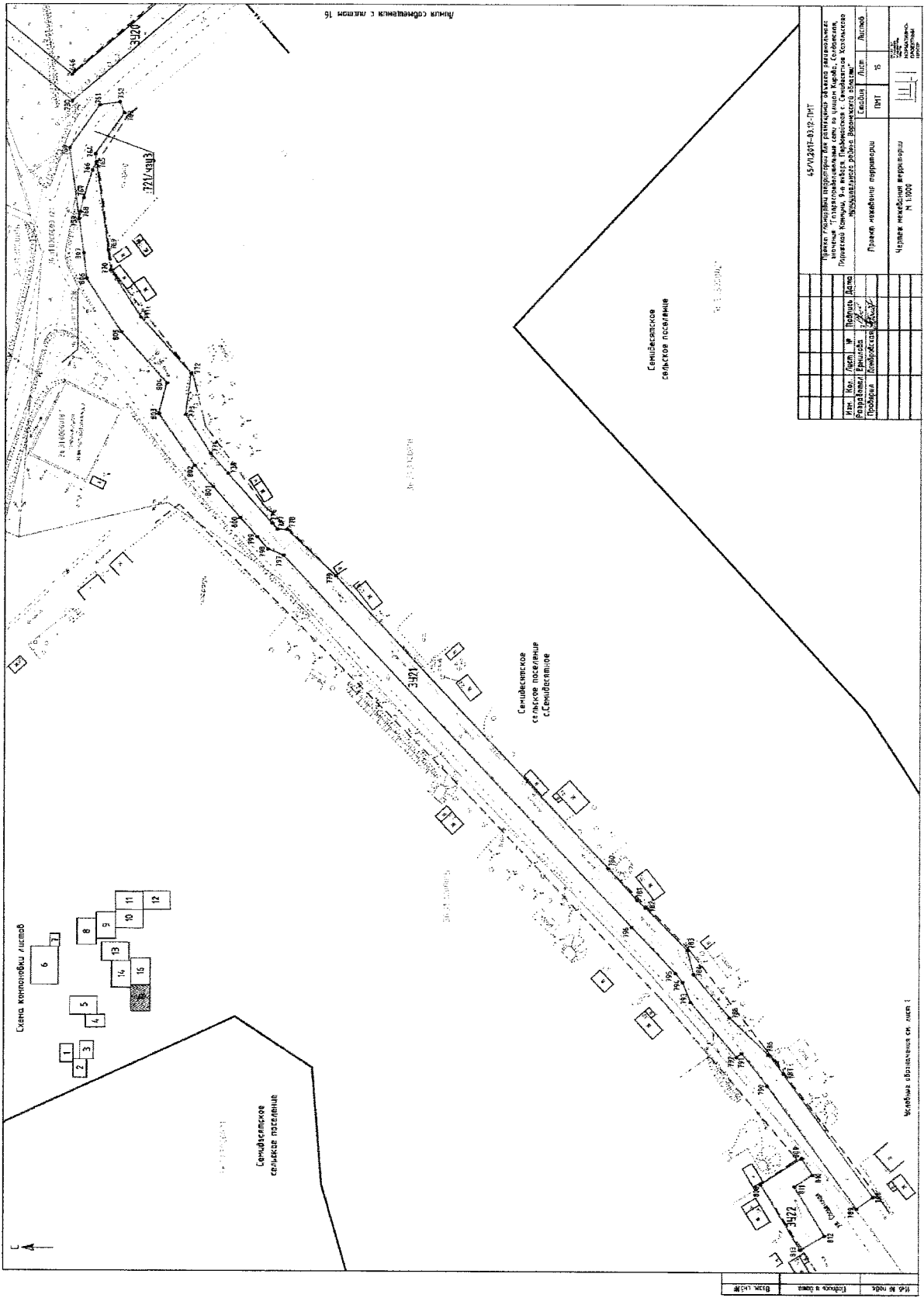
45/УЛ2017-03.12-РМТ				
Проект планировки территории для размещения объектов регионального значения: "Газораспределительные сети на участках Кирейки, Славянского, Парашковской Котельни, 9-е майских, Первомайского с. Семизвайевское Хохомского муниципального района Иркутской области"				
Изм.	Кол.	Лист	№	Площадь
Разработал	Ермолова			
Проверил	Должикова			
Проект планировки территории				
		Составил	Листы	Листов
		ПМТ	03	
Численный масштаб территории 1:1000				

Основные обозначения см. лист 1



Исполнители	Труфанов и Шеня
Проект №	15/VI/2014-33-3-ПМТ
Датум	15.06.2014

15/VI/2014-33-3-ПМТ			
Проект населенной территории 1:1000 (чертеж населенной территории)			
через населенную территорию			
1:1000			
№ п/п	Имя	Подпись	Дата
1	Труфанов	<i>[Подпись]</i>	15.06.2014
2	Шеня	<i>[Подпись]</i>	15.06.2014
3	Лисов	<i>[Подпись]</i>	15.06.2014
4	Лисов	<i>[Подпись]</i>	15.06.2014
Проект населенной территории		ИПТ	1:1
Через населенную территорию		ИПТ	1:1000



45/01/2014-83:12-ПМТ	
Чертеж генерального плана территории для размещения объектов размещения объектов в границах территории населенного пункта Семилетское сельское поселение, расположенного в границах территории населенного пункта Семилетское сельское поселение, расположенного в границах территории населенного пункта Семилетское сельское поселение, расположенного в границах территории населенного пункта Семилетское сельское поселение.	
Имя:	Иванов И.И.
Фамилия:	Иванов И.И.
Профессия:	Инженер
Дата:	15.05.2014
Лист:	15
Всего листов:	15
Титул:	
Исполнитель:	
Проверенный:	
Утвержденный:	
Дата утверждения:	
Масштаб:	1:1000
Код документа:	
Код проекта:	
Код чертежа:	

Муфта соединений с риском 15

С

4

1

1

1

1

1

1

1

1

1

1

1

1

1

1

1

1

1

1

1

1

1

1

1

1

1

1

1

1

1

1

1

1

1

1

1

1

1

1

1

1

1

1

1

1

1

1

1

1

1

1

1

1

1

1

1

1

1

1

1

1

1

