



ПРАВИТЕЛЬСТВО ВОРОНЕЖСКОЙ ОБЛАСТИ

ПОСТАНОВЛЕНИЕ

от 23 августа 2017 г. № 661

г. Воронеж

Г Об утверждении проекта планировки территории для размещения объекта регионального значения: «Газораспределительные сети х. Переездной, х. Данило Павловского муниципального района Воронежской области» Г

В соответствии с Градостроительным кодексом Российской Федерации, Законом Воронежской области от 07.07.2006 № 61-ОЗ «О регулировании градостроительной деятельности в Воронежской области», приказом управления архитектуры и градостроительства Воронежской области от 27.12.2016 № 45-01-04/462 «О подготовке проекта планировки территории для размещения объекта регионального значения: «Газораспределительные сети х. Переездной, х. Данило Павловского муниципального района Воронежской области», на основании схемы территориального планирования Воронежской области, утвержденной постановлением правительства Воронежской области от 05.03.2009 № 158, предусматривающей размещение объектов регионального значения, по согласованию с администрацией Красного сельского поселения Павловского муниципального района правительство Воронежской области **п о с т а н о в л я е т :**

1. Утвердить прилагаемый проект планировки территории для размещения объекта регионального значения: «Газораспределительные сети х. Переездной, х. Данило Павловского муниципального района Воронежской области».

2. Управлению архитектуры и градостроительства Воронежской области (Ракова) в семидневный срок со дня принятия настоящего постановления направить главе администрации Красного сельского поселения Павловского муниципального района проект планировки территории.

3. Контроль за исполнением настоящего постановления возложить на заместителя председателя правительства Воронежской области Шабалатова В.А.

Исполняющий обязанности
губернатора Воронежской области



Г.И. Макин

УТВЕРЖДЕН





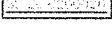
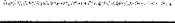










постановлением правительства
Воронежской области
от 23 августа 2017 г. № 661

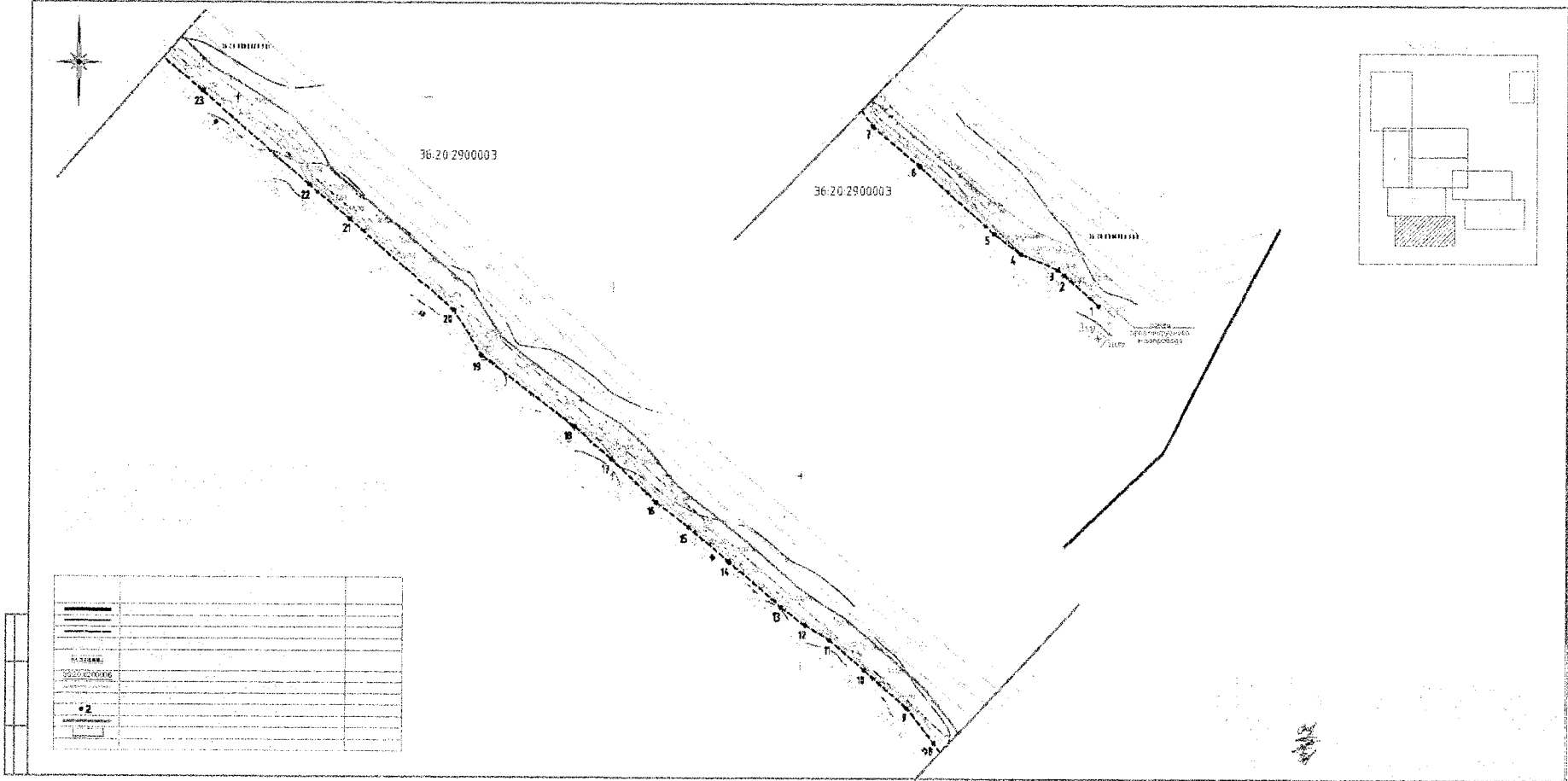
**ПРОЕКТ ПЛАНИРОВКИ ТЕРРИТОРИИ ДЛЯ
РАЗМЕЩЕНИЯ ОБЪЕКТА РЕГИОНАЛЬНОГО ЗНАЧЕНИЯ:
«ГАЗОРАСПРЕДЕЛИТЕЛЬНЫЕ СЕТИ Х. ПЕРЕЕЗДНОЙ, Х. ДАНИЛО
ПАВЛОВСКОГО МУНИЦИПАЛЬНОГО РАЙОНА
ВОРОНЕЖСКОЙ ОБЛАСТИ»**

ОСНОВНАЯ ЧАСТЬ

1. Чертежи планировки территории

Условные обозначения

Обозначение	Наименование	Примечание
	Граница населенного пункта х.Данило	
	Граница кадастрового квартала	
	Красная линия	
	Существующая застройка	
	Земельные участки, стоящие на государственном кадастровом учете, и их номер	
36.20.6200006	Номер кадастрового квартала	
	Ось проектируемого газопровода низкого давления	
	Ось проектируемого газопровода среднего давления	
	Охранная зона проектируемого газопровода	
• 2	Поворотная точка красной линии и ее номер	
	Граница временного отвода	
	Временный отвод	
	Существующий газ	
	Ранее запроектированный ПГБ	
	Существующий ШРП	
	Проектируемый ШРП	
	Ранее запроектированный газопровод высокого давления	
	Пруд	



С
З В
Ю

Линия сообщения 9-9 с листом 5

36.20.2900005

Участок №3

Участок №3

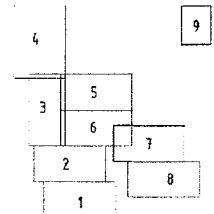
Участок №3

Линия сообщения 11-11 с листом 8

Линия сообщения 10-10 с листом 8

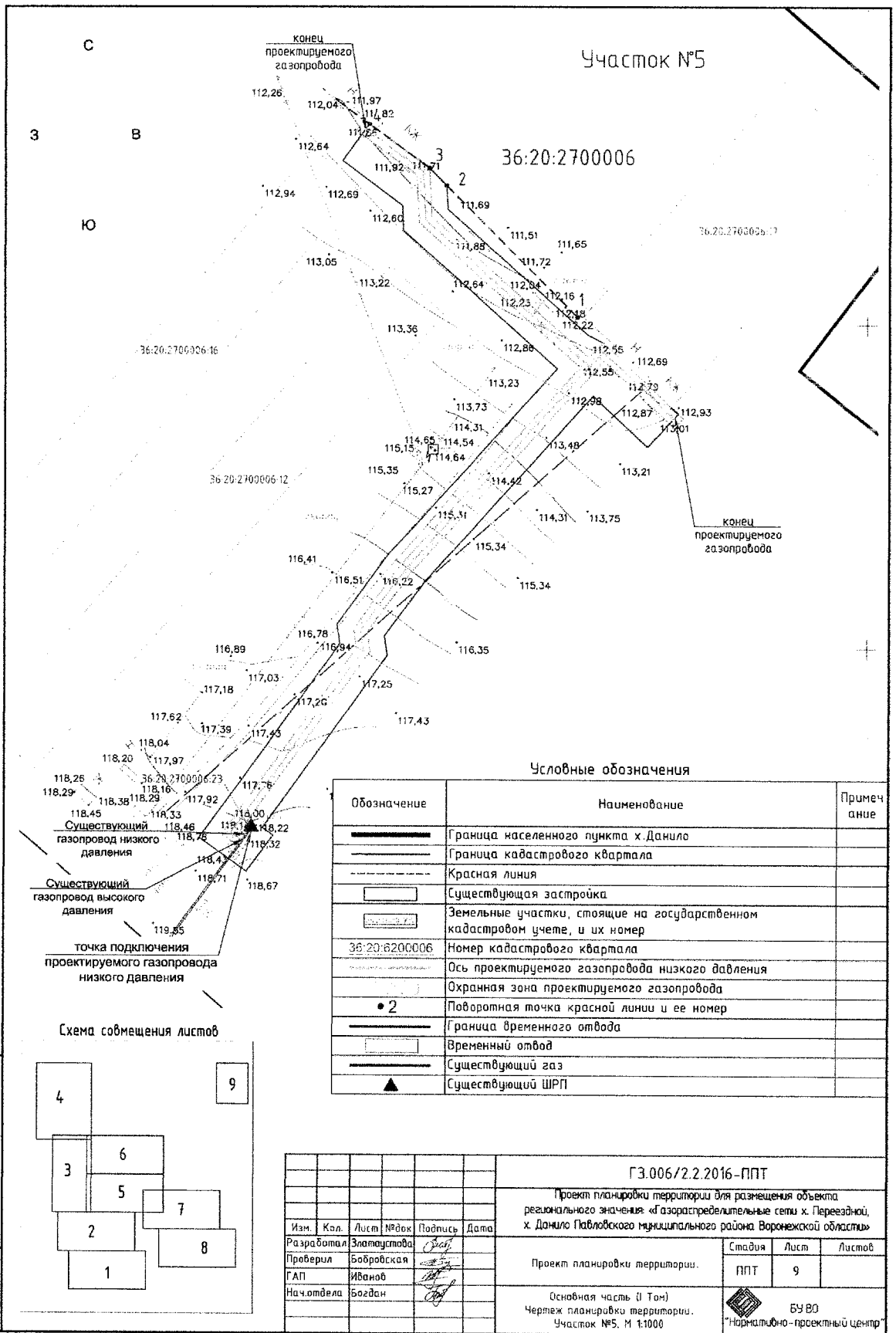
Условные обозначения		
Обозначение	Наименование	Примечание
-----	Граница кадастрового участка	
-----	Красная линия	
-----	Существующая застройка	
-----	Планировка участка, состоящая из государственного кадастрового учета, и ее номер	
-----	Номер кадастрового участка	
-----	Ось проекционного казенного участка	
-----	Планировка жилая красной линией и ее номер	
-----	Граница земельного участка	
-----	Временный объект	

Схема сообщения листов



36.20.2900004

ГЗ.066/22.2016-ПНТ					
Проект технического задания для размещения объектов размещения жилищно-коммунального назначения в территории населенного пункта Периодический район Республики Татарстан					
№ п/п	Ф.И.О.	М.П.	Подпись	Дата	Статус
1	Иванов И.И.	И.И.	Иванов	15.05.2016	И
2	Петров П.П.	П.П.	Петров	15.05.2016	И
3	Сидоров С.С.	С.С.	Сидоров	15.05.2016	И
4	Кузнецов К.К.	К.К.	Кузнецов	15.05.2016	И
5	Лебедев Л.Л.	Л.Л.	Лебедев	15.05.2016	И
6	Зайцев З.З.	З.З.	Зайцев	15.05.2016	И
7	Смирнов С.С.	С.С.	Смирнов	15.05.2016	И
8	Морозов М.М.	М.М.	Морозов	15.05.2016	И
9	Попов П.П.	П.П.	Попов	15.05.2016	И
10	Соколов С.С.	С.С.	Соколов	15.05.2016	И
11	Степанов С.С.	С.С.	Степанов	15.05.2016	И
12	Сидоров С.С.	С.С.	Сидоров	15.05.2016	И
13	Сидоров С.С.	С.С.	Сидоров	15.05.2016	И
14	Сидоров С.С.	С.С.	Сидоров	15.05.2016	И
15	Сидоров С.С.	С.С.	Сидоров	15.05.2016	И
16	Сидоров С.С.	С.С.	Сидоров	15.05.2016	И
17	Сидоров С.С.	С.С.	Сидоров	15.05.2016	И
18	Сидоров С.С.	С.С.	Сидоров	15.05.2016	И
19	Сидоров С.С.	С.С.	Сидоров	15.05.2016	И
20	Сидоров С.С.	С.С.	Сидоров	15.05.2016	И
21	Сидоров С.С.	С.С.	Сидоров	15.05.2016	И
22	Сидоров С.С.	С.С.	Сидоров	15.05.2016	И
23	Сидоров С.С.	С.С.	Сидоров	15.05.2016	И
24	Сидоров С.С.	С.С.	Сидоров	15.05.2016	И
25	Сидоров С.С.	С.С.	Сидоров	15.05.2016	И
26	Сидоров С.С.	С.С.	Сидоров	15.05.2016	И
27	Сидоров С.С.	С.С.	Сидоров	15.05.2016	И
28	Сидоров С.С.	С.С.	Сидоров	15.05.2016	И
29	Сидоров С.С.	С.С.	Сидоров	15.05.2016	И
30	Сидоров С.С.	С.С.	Сидоров	15.05.2016	И



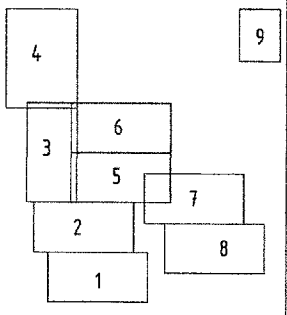
Участок №5

36:20:2700006

Условные обозначения

Обозначение	Наименование	Примечание
—	Граница населенного пункта х. Данило	
—	Граница кадастрового квартала	
---	Красная линия	
□	Существующая застройка	
□	Земельные участки, стоящие на государственном кадастровом учете, и их номер	
36:20:2700006	Номер кадастрового квартала	
—	Ось проектируемого газопровода низкого давления	
○	Охранная зона проектируемого газопровода	
• 2	Поворотная точка красной линии и ее номер	
—	Граница временного отвода	
□	Временный отвод	
—	Существующий газ	
▲	Существующий ШРП	

Схема совмещения листов



Имя, № моб.	Подпись и дата	Взак. инв. №

ГЗ.006/2.2.2016-ППТ					
Проект планировки территории для размещения объекта регионального значения «Газораспределительные сети х. Переездной, х. Данило Павловского муниципального района Воронежской области»					
Изм.	Кол.	Лист	№рек	Подпись	Дата
Разработал		Златоустова			
Проверил		Бобровская			
ГАП		Иванов			
Нач.отдела		Богдан			
Проект планировки территории.			Стадия	Лист	Листов
Основная часть (I Том) Чертеж планировки территории. Участок №5, М 1:1000			ППТ	9	
				БУ ВО	
				"Нормативно-проектный центр"	

2. Положение о размещении объекта капитального строительства регионального значения: «Газораспределительные сети х. Переездной, х. Данило Павловского муниципального района Воронежской области»

2.1. Размещение объекта капитального строительства регионального значения

Проект планировки территории для размещения объекта регионального значения: «Газораспределительные сети х. Переездной, х. Данило Павловского муниципального района Воронежской области» разработан с соблюдением технических условий и требований государственных стандартов, соответствующих норм и правил в области градостроительства. Решения, принятые проектом планировки территории, обеспечивают безопасную для жизни и здоровья людей эксплуатацию объекта при соблюдении предусмотренных проектом мероприятий.

Район проектирования в административно-территориальном отношении расположен на территории Красного сельского поселения Павловского муниципального района Воронежской области.

Проектируемые газораспределительные сети х. Переездной состоят из четырех участков (№ 1 - № 4).

Участок № 1 – газопровод среднего давления $P \leq 0,3$ Мпа. Трасса проектируемого газопровода среднего давления начинается от точки подключения 1 – надземной распределительной линии $D - 89$ мм ранее запроектированного пункта газораспределительного блочного (далее - ПГБ), расположенного по адресу: Воронежская область, Павловский район, х. Переездной. Далее трасса проектируемого газопровода среднего давления проходит в северо-восточном направлении по ул. Широкая с ответвлением в северном направлении по ул. Пирогова. На концах газопровода среднего давления устанавливаются шкафной газорегуляторный пункт № 1 (далее - ШРП № 1) по ул. Широкая и

шкафной газорегуляторный пункт № 2 (далее - ШРП № 2) по ул. Пирогова для снижения давления газа со среднего до низкого.

Участок № 2 – газопровод низкого давления $P \leq 0,003$ Мпа. Участок трассы проектируемого газопровода низкого давления начинается от точки подключения 2 – надземной распределительной линии $D - 108$ мм ранее запроектированного ПГБ. Далее газопровод расходится в двух направлениях по ул. Широкая.

Участок № 3 – газопровод низкого давления $P \leq 0,003$ Мпа от ШРП № 1 по улицам Новоселов, 1-я Ливенская и 2-я Ливенская.

Участок № 4 – газопровод низкого давления $P \leq 0,003$ Мпа от ШРП № 2 по ул. Пирогова.

Трасса проектируемого газопровода низкого давления в х. Данило (участок № 5) берет начало от существующего подземного распределительного газопровода $D - 89$ мм, расположенного по адресу: Воронежская область, Павловский район, х. Данило, ул. Коммунаров. Далее трасса проектируемого газопровода проходит в северо-восточном направлении вдоль ул. Молодежной.

2.2. Характеристики планируемого развития территории

Планируемое газоснабжение ул. Ворошилова в х. Переездной и в х. Данило предусмотрено на базе природного газа. В соответствии с техническими условиями предполагается прокладка подземного газопровода высокого и низкого давления из полиэтиленовых труб.

Настоящим проектом планировки территории предусмотрен отвод земель как в постоянное, так и во временное пользование.

В постоянное пользование отводятся земли под площадки ШРП. Площадь земельных участков, предоставляемых в постоянное пользование под площадки ШРП № 1 и ШРП № 2, составляет 42 кв. м.

Во временное пользование отводятся земельные участки под трассу газопровода, площадки для складирования материалов, размещения строительных машин и механизмов, отвалов растительного и минерального грунта и под временные дороги на период строительства. Ширина полосы временного отвода составляет 14 м.

Площадь земельного участка для размещения временного отвода под трассу газопровода составляет 12,05 га. После завершения строительства газопровода предоставленные во временное пользование земельные участки должны быть приведены в состояние, в котором они находились до начала строительства.

Постоянный и временный отводы проектируемых сетей газоснабжения затрагивают земли следующих категорий:

- земли населенных пунктов;
- земли сельскохозяйственного назначения.

Трасса планируемого газопровода пересекает следующие инженерные сооружения: линии электропередач напряжением 0,4 кВ, 10 кВ и автодороги.

Работы по строительству газопровода в местах пересечений с инженерными коммуникациями производятся только на основании письменных разрешений организаций, осуществляющих эксплуатацию данных коммуникаций и в присутствии представителей этих организаций.

Переход трассы газопровода через пруд и ручей осуществляется закрытым способом методом горизонтально - направленного бурения на глубине не менее 1,5 м до верха трубы.

При прохождении трассы проектируемого газопровода в границах х. Данило и х. Переездной проектом планировки территории не предусматривается снос зданий и строений.

На основании постановления Правительства Российской Федерации от 20.11.2000 № 878 «Об утверждении Правил охраны

газораспределительных сетей» (далее - постановление Правительства Российской Федерации от 20.11.2000 № 878) устанавливаются следующие охранные зоны:

- вдоль трасс наружных газопроводов - в виде территории, ограниченной условными линиями, проходящими на расстоянии 2 м с каждой стороны газопровода;
- вдоль трасс подземных газопроводов из полиэтиленовых труб при использовании медного провода для обозначения трассы газопровода - в виде территории, ограниченной условными линиями, проходящими на расстоянии 3 м от газопровода со стороны провода и 2 м - с противоположной стороны;
- вокруг отдельно стоящих газорегуляторных пунктов - в виде территории, ограниченной замкнутой линией, проведенной на расстоянии 10 м от границ этих объектов.
- вдоль трасс газопроводов, проходящих по лесам и древесно-кустарниковой растительности, в виде просек шириной 6 м, по 3 метра с каждой стороны газопровода. Для надземных участков газопроводов расстояние от деревьев до трубопровода должно быть не менее высоты деревьев в течение всего срока эксплуатации газопровода.

Ограничения на деятельность в охранных зонах устанавливаются в соответствии с постановлением Правительства Российской Федерации от 20.11.2000 № 878.

Для образуемых земельных участков в границах временного отвода под строительство газопровода и в границах постоянного отвода под строительство ШРП устанавливается разрешенное использование «Коммунальное обслуживание» (код 3.1).

Основные технико-экономические показатели проекта планировки территории представлены в таблице 1.

**Основные технико-экономические показатели проекта
планировки территории**

№ п/п	Наименование	Ед. изм.	Показатели
1	Условная территория в границах проектирования	га	4,15
2	Протяженность проектируемого газопровода, в том числе:	м	8,724
	Участок № 1	м	1624
	Участок № 2	м	1112
	Участок № 3	м	4550
	Участок № 4	м	1109
	Участок № 5	м	329
3	Площадь участка охранной зоны проектируемого газопровода, в том числе:	кв. м	41450,2
	Участок № 1	кв. м	8451,13
	Участок № 2	кв. м	5803
	Участок № 3	кв. м	20077
	Участок № 4	кв. м	5787
	Участок № 5	кв. м	1332,06
4	Площадь постоянного отвода под ШРП	кв. м	42
5	Площадь временного отвода проектируемого газопровода	га	12,05

2.3. Проектируемые красные линии

Проектируемые красные линии в границах х. Данило и х. Переездной установлены в увязке со сложившейся застройкой и имеют координатную привязку. Линии регулирования застройки совпадают с устанавливаемыми красными линиями. Координаты поворотных точек проектируемых красных линий представлены в таблице 2.

Таблица 2

Координаты поворотных точек проектируемых красных линий

№ точки	Координата X	Координата Y
Участок № 1		
красные линии не устанавливаются		
Участок № 2		
1	390153.17	2190099.23

2	390169.41	2190081.18
3	390172.36	2190077.56
4	390180.80	2190057.97
5	390191.29	2190043.86
6	390227.05	2190003.96
7	390248.36	2189978.99
8	390259.25	2189970.99
9	390277.52	2189956.49
10	390297.85	2189933.50
11	390313.50	2189915.29
12	390321.40	2189902.63
13	390330.81	2189889.49
14	390355.20	2189861.69
15	390372.73	2189840.43
16	390386.08	2189823.14
17	390408.59	2189799.15
18	390425.61	2189779.67
19	390463.36	2189729.94
20	390487.12	2189715.11
21	390535.23	2189659.72
22	390553.60	2189638.36
23	390602.93	2189581.28
24	390640.66	2189537.36
25	390651.62	2189517.61
26	390664.55	2189501.82
27	390685.61	2189504.71
28	390712.41	2189528.04
29	390719.93	2189520.09
30	390725.50	2189525.21
31	390729.34	2189539.90
32	390736.44	2189547.04
33	390758.98	2189559.74
34	390770.71	2189569.10
35	390777.15	2189580.81
36	390799.94	2189593.38
37	390822.68	2189614.75
38	390831.38	2189629.85
39	390876.64	2189670.49
Участок № 3		
1	391067.15	2189935.94
2	391081.18	2189972.96
3	391114.84	2190024.75
4	391122.51	2190041.43
5	391126.73	2190056.39
6	391144.58	2190082.02

7	391174.21	2190117.93
8	391181.44	2190130.22
9	391190.68	2190145.32
10	391191.57	2190151.42
11	391181.62	2190186.43
12	391171.72	2190206.84
13	391180.20	2190232.19
14	391179.06	2190234.09
15	391171.08	2190242.07
16	391138.64	2190274.41
17	391134.80	2190280.01
18	391110.88	2190296.75
19	391098.19	2190317.20
20	391068.55	2190338.48
21	391042.14	2190363.46
22	391007.80	2190392.35
23	390987.26	2190413.75
24	390982.38	2190421.93
25	390961.72	2190444.94
26	390949.59	2190449.72
27	390938.24	2190456.02
28	390927.06	2190466.99
29	390910.75	2190482.96
30	390852.70	2190530.19
31	390838.99	2190540.81
32	390810.36	2190566.06
33	390756.83	2190615.95
34	390739.51	2190632.86
35	390716.60	2190649.37
36	390683.75	2190675.68
37	390674.34	2190692.32
38	390662.98	2190704.49
39	390635.55	2190718.60
40	390604.98	2190744.06
41	390599.01	2190750.62
42	390586.31	2190760.42
43	390575.98	2190769.48
44	390555.62	2190788.04
45	390525.22	2190817.56
46	390470.03	2190860.37
47	390457.58	2190872.25
48	390699.56	2191086.63
49	390729.67	2191053.37
50	390772.97	2191018.24
51	390785.65	2191007.58

52	390803.26	2190990.88
53	390825.26	2190970.94
54	390838.34	2190970.18
55	390870.61	2190935.30
56	390898.80	2190918.49
57	390907.72	2190906.66
58	390909.51	2190902.63
59	390920.61	2190887.96
60	390933.58	2190875.91
61	390949.25	2190861.40
62	390961.57	2190848.69
63	390965.53	2190847.88
64	390988.93	2190836.49
65	390996.64	2190812.21
66	391026.80	2190783.78
67	391059.94	2190752.59
68	391071.58	2190741.65
69	391088.06	2190727.88
70	391102.04	2190717.99
71	391126.14	2190689.66
72	391133.44	2190681.00
73	391161.40	2190662.28
74	391188.62	2190640.78
75	391211.78	2190634.91
76	391231.83	2190622.12
77	391248.34	2190611.59
78	391120.11	2189875.48
79	391168.85	2189914.10
80	391194.49	2189933.89
81	391223.11	2189956.00
82	391237.69	2189968.17
83	391280.31	2190025.18
84	391303.54	2189995.91
85	391329.40	2189966.97
86	391337.38	2189962.13
87	391435.06	2189853.61
88	391456.64	2189834.12
89	391469.13	2189817.58
90	391320.78	2189995.00
91	391333.63	2189982.72
92	391342.04	2189974.81
93	391377.92	2189935.19
94	391403.47	2189906.98
95	391441.57	2189864.61
96	391465.56	2189845.60

97	391488.04	2189816.59
98	391513.84	2189787.94
99	391531.86	2189768.08
100	391534.67	2189764.48
101	391696.83	2189961.79
102	391710.62	2189951.73
103	391763.15	2189942.46
104	391811.94	2189943.53
Участок № 4		
1	392078.91	2189583.73
2	392108.37	2189603.79
3	392141.51	2189563.40
4	392149.73	2189514.61
5	392186.79	2189482.73
6	392196.85	2189473.71
7	392197.35	2189456.70
8	392229.20	2189429.12
9	392273.39	2189398.33
10	392332.28	2189358.89
11	392363.71	2189329.03
12	392387.45	2189306.48
13	392484.79	2189249.95
14	392489.39	2189247.12
15	392541.86	2189196.08
16	392565.71	2189177.84
17	392715.27	2189124.25
18	392687.24	2189125.40
19	392675.81	2189130.25
20	392637.64	2189154.96
21	392605.52	2189155.47
22	392604.01	2189174.78
23	392593.07	2189182.13
24	392572.54	2189190.24
25	392550.78	2189206.88
26	392501.47	2189255.23
27	392159.49	2189519.29
28	392154.59	2189535.48
29	392152.39	2189557.89
30	392161.05	2189572.23
Участок № 5		
1	393272.53	2178242.03
2	393294.52	2178218.72
3	393343.1	2178170.55
4	393348.52	2178165.26
5	393369.83	2178136.27

3. Проект межевания территории для размещения объекта регионального значения: «Газораспределительные сети х. Переездной, х. Данило Павловского муниципального района Воронежской области»

3.1. Общие сведения

Проект межевания территории для размещения объекта регионального значения: «Газораспределительные сети х. Переездной, х. Данило Павловского муниципального района Воронежской области» (далее - проект межевания территории) разработан на основе проекта планировки территории.

Работы выполнены в системе координат МСК-36, установленной для ведения государственного кадастра недвижимости на территории Воронежской области.

Проект межевания территории разработан в целях определения местоположения границ образуемых и изменяемых земельных участков, предназначенных для размещения объекта регионального значения: «Газораспределительные сети х. Переездной, х. Данило Павловского муниципального района Воронежской области».

3.2. Анализ существующего положения

Территория межевания расположена на землях Красного сельского поселения (в том числе х. Данило и х. Переездной) Павловского муниципального района Воронежской области.

Проектируемая территория расположена в границах кадастровых кварталов 36:20:2700006, 36:20:2900001, 36:20:2900002, 36:20:2900003, 36:20:2900004, 36:20:2900005, 36:20:6100004 на землях следующих категорий по целевому назначению:

Категория	Площадь, кв. м
земли сельскохозяйственного назначения	2886
земли населенных пунктов	117605
ВСЕГО	120491

В границах полосы отвода для размещения газораспределительных сетей х. Переездной и х. Данило Павловского муниципального района Воронежской области расположены земельные участки, в том числе для размещения на период строительства газопровода межпоселкового от с. Россыпное Калачеевского района до х. Переездной Павловского района Воронежской области.

Сведения государственного кадастра недвижимости о существующих земельных участках, попадающих в границы полосы отвода, приведены в таблице 3.

3.3. Состав проекта межевания территории

Проект межевания территории выполнен в составе текстовых и графических материалов.

Текстовые материалы выполнены в виде:

- пояснительной записки;
- перечня существующих земельных участков, попадающих в границы полосы отвода (таблица 3),
- ведомости координат поворотных точек границ образуемых земельных участков (частей земельных участков) (таблица 4),
- сводной ведомости существующих и подлежащих образованию земельных участков (частей земельных участков) (таблица 5).

Графические материалы включают в себя чертеж проекта межевания территории, на котором отображены:

- границы образуемых и изменяемых земельных участков, условные номера образуемых земельных участков;
- красные линии, утвержденные в составе проекта планировки территории;
- границы зон с особыми условиями использования территорий.

3.4. Проектное решение

В проекте межевания территории определено местоположение границ образуемых и изменяемых земельных участков в границах полосы отвода для размещения газораспределительных сетей х. Переездной и х. Данило Павловского муниципального района Воронежской области.

Проектом предлагается:

- сохранить границы 1 ранее образованного земельного участка, учтенного в государственном кадастре недвижимости, площадью 9 кв. м;
- образовать 7 земельных участков общей площадью 119560 кв. м из земель, государственная собственность на которые не разграничена;
- образовать 3 части земельных участков, учтенных в государственном кадастре недвижимости, площадью 922 кв. м.

Вид разрешенного использования вновь образуемых земельных участков в соответствии с проектом планировки территории – коммунальное обслуживание.

Сведения об образуемых земельных участках приведены в таблице 4.

В проекте межевания территории изъятие земель для государственных нужд не предусмотрено.

3.5. Проектные предложения по формированию земельных участков

Формирование земельных участков выполнено с учетом существующей градостроительной ситуации, границ земельных участков,

предоставленных физическим и юридическим лицам под различные виды деятельности, фактического использования территории.

В соответствии с планировочными решениями определено местоположение границ образуемых земельных участков.

Проектом межевания территории предусмотрено формирование земельных участков на период строительства газопровода (для временного использования) и для размещения ШРП (для постоянного использования).

Во временное пользование отводятся земельные участки под трассу газопровода, площадки для складирования материалов, размещения строительных машин и механизмов, отвалов растительного и минерального грунта и под временные дороги на период строительства. Ширина полосы временного отвода составляет 14 м.

Проектом межевания территории предлагается оставить без изменений существующий земельный участок с кадастровым номером 36:20:2700006:23, занятый газораспределительным пунктом (ШРП).

Для формирования земельных участков, отводимых во временное пользование на период строительства газопровода, предусмотрено образование земельных участков из земель, государственная собственность на которые не разграничена (ЗУ1-ЗУ5).

В случае прохождения газопровода через земельные участки, стоящие на кадастровом учете, требуется образование частей таких земельных участков для временного использования на период строительства.

Проектом межевания территории предусмотрено образование 4 частей земельных участков с кадастровыми номерами 36:20:2700006:17, 36:20:2900002:19, 36:20:6100004:19, 36:20:6100004:20 (:17/чзу1, :19/чзу1, :19/чзу1, :20/чзу1).

В границах постоянного отвода для размещения ШРП необходимо сформировать 2 земельных участка (ЗУ6, ЗУ7) из земель, государственная собственность на которые не разграничена.

В целях образования земельного участка ЗУ5, отводимого во временное пользование на период строительства газопровода, требуется снятие с государственного кадастрового учета земельного участка с кадастровым номером 36:20:0000000:900, так как сведения о данном земельном участке в настоящее время носят временный характер.

Согласно ч. 7 ст. 72 Федерального закона от 13.07.2015 № 218-ФЗ «О государственной регистрации недвижимости» вышеуказанный земельный участок подлежит снятию с государственного кадастрового учета по заявлению представителя, уполномоченного на распоряжение такими земельными участками органа местного самоуправления.

Сводная ведомость существующих и подлежащих образованию земельных участков приведена в таблице 5.

Таблица 3

Перечень существующих земельных участков, попадающих в границы полосы отвода

№ п/п	Кадастровый номер земельного участка	Адрес (местоположение) по сведениям государственного кадастра недвижимости	Категория земель	Вид разрешенного использования	Общая площадь земельного участка, кв. м	Площадь земельного участка в границах полосы отвода, кв. м	Вид права	Ограниченные (обремененные) права
1	2	3	4	5	6	7	8	9
1	36:20:2700006:17	Воронежская область, Павловский район, хутор Данило, улица Молодежная, 4	Земли населенных пунктов	Для личного подсобного хозяйства	4000	73	Собственность	не зарегистрировано
2	36:20:6100004:19	Воронежская область, Павловский район, восточная часть кадастрового квартала 36:20:6100004	Земли сельскохозяйственного назначения	Для сельскохозяйственного производства	855002	404	Общая долевая собственность	не зарегистрировано
3	36:20:6100004:20	Воронежская область, Павловский район, восточная часть кадастрового квартала 36:20:6100004	Земли сельскохозяйственного назначения	Для сельскохозяйственного производства	12005	192	Собственность	не зарегистрировано
4	36:20:2900002:19	Воронежская область, Павловский район, х. Переездной, ул. Новоселов, 25	Земли населенных пунктов	Занятый школой	4532	253	Собственность	не зарегистрировано

5	36:20:0000000:900	Воронежская область, р-н Павловский, х.Переездной, «Газопровод межпоселковый от с. Россыпное Калачеевского района до х. Переездной Павловского района Воронежской области»	Земли населенных пунктов	Для размещения объекта газопровода на период строительства	18867	611	Сведения отсутствуют	Сведения отсутствуют
6	36:20:2700006:23	Местоположение установлено относительно ориентира, расположенного в границах участка. Почтовый адрес ориентира: Воронежская область, Павловский р-н, х Данило, примерно в 45 м. от д. 22 по ул. Коммунаров по направлению на восток	Земли населенных пунктов	Занятый газораспределительным пунктом (ШРП)	9	9	Сведения отсутствуют	Сведения отсутствуют
ИТОГО					894415	1542		

**Ведомость координат поворотных точек границ образуемых земельных участков
(частей земельных участков)**

№ п/п	Кадастровый номер изменяемого земельного участка	Условный номер образуемого земельного участка (части земельного участка)	Вид разрешенного использования образуемого земельного участка	Площадь земельного участка, кв. м	Обозначение характерных точек границ	Координаты	
						X	Y
1	2	3	4	5	6	7	8
1	-	ЗУ1	Коммунальное обслуживание	4404	1	393362.11	2178146.77
					2	393359.13	2178150.83
					3	393348.52	2178165.26
					4	393343.10	2178170.55
					5	393335.75	2178170.94
					6	393300.89	2178209.67
					7	393299.87	2178208.78
					8	393273.61	2178238.95
					9	393274.61	2178239.82
					10	393272.53	2178242.03
					11	393262.34	2178232.43
					12	393278.04	2178215.78
					13	393220.34	2178164.06
					14	393203.62	2178151.81
					15	393197.72	2178152.74
					16	393144.31	2178114.14
					17	393141.96	2178117.39
					18	393130.62	2178109.18

					19	393141.17	2178094.61
					20	393201.24	2178138.01
					21	393207.19	2178137.07
					22	393229.18	2178153.19
					23	393286.48	2178204.75
					24	393329.23	2178157.26
					25	393336.98	2178156.96
					26	393350.83	2178138.48
					1	393362.11	2178146.77
					27	393145.91	2178110.36
					28	393144.88	2178112.18
					29	393141.42	2178109.87
					30	393142.60	2178108.01
					27	393145.91	2178110.36
2	36:20:2700006:17	:17/чзу1	Для личного подсобного хозяйства	73	6	393300.89	2178209.67
					31	393296.88	2178214.12
					32	393294.52	2178218.72
					33	393287.18	2178226.50
					9	393274.61	2178239.82
					8	393273.61	2178238.95
					7	393299.87	2178208.78
					6	393300.89	2178209.67
3	-	ЗУ2	Коммунальное обслуживание	16658	34	392737.89	2189104.22
					35	392741.19	2189117.91
					36	392715.27	2189124.25
					37	392701.15	2189125.15
					38	392687.24	2189125.40

					39	392677.99	2189127.61
					40	392675.81	2189130.25
					41	392637.64	2189154.96
					42	392605.52	2189155.47
					43	392604.01	2189174.78
					44	392593.07	2189182.13
					45	392572.65	2189190.15
					46	392562.47	2189197.94
					47	392550.78	2189206.88
					48	392500.81	2189255.87
					49	392497.43	2189258.52
					50	392492.04	2189261.92
					51	392443.06	2189290.37
					52	392395.19	2189318.18
					53	392338.56	2189366.73
					54	392234.83	2189436.00
					55	392231.20	2189439.27
					56	392234.47	2189442.90
					57	392211.16	2189463.23
					58	392210.67	2189480.13
					59	392185.71	2189502.50
					60	392182.37	2189498.78
					61	392159.49	2189519.29
					62	392154.59	2189535.48
					63	392152.94	2189547.74
					64	392152.39	2189557.89
					65	392161.05	2189572.23
					66	392137.12	2189590.85

					67	392110.91	2189622.85
					68	392074.26	2189597.53
					69	392021.40	2189595.14
					70	391929.75	2189654.60
					71	391884.53	2189661.66
					72	391882.69	2189661.95
					73	391881.17	2189662.12
					74	391881.25	2189662.83
					75	391860.39	2189665.23
					76	391860.22	2189663.76
					77	391858.05	2189664.02
					78	391840.65	2189660.10
					79	391796.89	2189654.89
					80	391704.52	2189632.21
					81	391779.11	2189648.16
					82	391842.11	2189652.80
					83	391915.10	2189646.34
					84	391916.82	2189642.45
					85	391924.64	2189641.23
					86	392017.55	2189580.95
					87	392078.91	2189583.73
					88	392108.37	2189603.79
					89	392119.70	2189590.40
					90	392135.11	2189572.08
					91	392141.51	2189563.40
					92	392141.15	2189557.20
					93	392134.63	2189550.23
					94	392134.12	2189546.41

					95	392138.17	2189533.23
					96	392145.83	2189512.74
					97	392183.45	2189479.01
					98	392186.79	2189482.73
					99	392192.90	2189477.25
					100	392196.85	2189473.71
					101	392197.08	2189465.73
					102	392197.35	2189456.70
					103	392203.21	2189451.59
					104	392214.56	2189441.70
					105	392211.46	2189438.15
					106	392225.20	2189425.78
					107	392329.78	2189355.76
					108	392387.45	2189306.48
					109	392484.79	2189249.95
					110	392489.39	2189247.12
					111	392492.17	2189244.86
					112	392541.86	2189196.08
					113	392556.17	2189185.13
					114	392565.71	2189177.84
					115	392586.53	2189169.66
					116	392590.58	2189166.93
					117	392592.55	2189141.67
					118	392633.32	2189141.08
					119	392647.85	2189131.67
					120	392651.13	2189135.54
					121	392658.48	2189132.26
					122	392655.81	2189126.47

					123	392666.39	2189119.67
					124	392670.18	2189115.08
					125	392685.47	2189111.43
					126	392700.90	2189111.15
					127	392713.46	2189110.34
					34	392737.89	2189104.22
4	-	3У3	Коммунальное обслуживание	2290	84	391916.82	2189642.45
					83	391915.10	2189646.34
					82	391842.11	2189652.80
					81	391779.11	2189648.16
					80	391704.52	2189632.21
					128	391679.77	2189626.13
					129	391656.34	2189619.14
					130	391647.62	2189618.41
					131	391646.83	2189618.46
					132	391603.78	2189607.58
					133	391616.21	2189606.46
					134	391629.10	2189605.60
					135	391673.32	2189615.66
					136	391665.46	2189607.25
					137	391673.05	2189609.52
					138	391680.48	2189617.47
					139	391685.78	2189618.81
					140	391780.38	2189638.07
					141	391790.82	2189638.98
					142	391799.40	2189641.09
143	391843.02	2189646.29					
144	391858.61	2189649.85					

					145	391858.44	2189648.35
					146	391879.30	2189645.94
					147	391879.56	2189648.22
					148	391880.80	2189648.07
					149	391882.92	2189647.74
					84	391916.82	2189642.45
5	36:20:6100004:19	:19/чзу1	Для сельскохозяйственного производства	404	141	391790.82	2189638.98
					140	391780.38	2189638.07
					139	391685.78	2189618.81
					138	391680.48	2189617.47
					137	391673.05	2189609.52
					150	391683.44	2189612.62
					141	391790.82	2189638.98
6	36:20:6100004:20	:20/чзу1	Для сельскохозяйственного производства	192	135	391673.32	2189615.66
					134	391629.10	2189605.60
					151	391647.75	2189604.37
					152	391658.96	2189605.31
					136	391665.46	2189607.25
					135	391673.32	2189615.66
7	-	ЗУ4	Коммунальное обслуживание	95597	131	391646.83	2189618.46
					153	391617.30	2189620.42
					154	391555.45	2189626.02
					155	391492.08	2189628.33
					156	391391.57	2189625.67
					157	391309.64	2189615.74
					158	391297.12	2189613.52
					159	391271.80	2189604.94
					160	391238.50	2189591.49

					161	391160.79	2189589.96
					162	391123.75	2189599.75
					163	391065.01	2189628.99
					164	391025.93	2189658.88
					165	390950.08	2189721.42
					166	390940.68	2189711.75
					167	390893.80	2189756.82
					168	391027.42	2189896.36
					169	391043.13	2189886.06
					170	391061.22	2189893.09
					171	391064.57	2189898.34
					172	391065.78	2189897.55
					173	391077.24	2189915.15
					174	391075.98	2189915.97
					175	391077.39	2189918.63
					176	391080.24	2189930.98
					177	391093.74	2189966.60
					178	391134.22	2190028.86
					179	391136.12	2190038.12
					180	391139.56	2190050.32
					181	391157.58	2190076.19
					182	391185.31	2190109.40
					183	391193.33	2190122.67
					184	391263.85	2190045.68
					185	391267.70	2190042.54
					186	391262.87	2190036.66
					187	391221.56	2189983.75
					188	391204.67	2189971.27

					189	391194.42	2189958.16
					190	391182.59	2189945.50
					191	391124.67	2189895.33
					192	391130.56	2189888.52
					193	391188.84	2189939.01
					194	391194.49	2189933.89
					195	391219.36	2189902.79
					196	391227.04	2189909.19
					197	391201.95	2189940.57
					198	391199.38	2189942.97
					199	391205.06	2189949.05
					200	391214.52	2189961.14
					201	391231.41	2189973.63
					202	391278.29	2190033.25
					203	391279.20	2190032.50
					204	391304.99	2189993.74
					205	391308.78	2189987.79
					206	391319.06	2189969.66
					207	391334.33	2189965.69
					208	391435.06	2189853.61
					209	391456.66	2189834.10
					210	391466.43	2189820.88
					211	391488.78	2189793.59
					212	391502.73	2189777.86
					213	391521.19	2189758.54
					214	391533.57	2189744.71
					215	391582.39	2189788.39
					216	391578.04	2189792.84

					217	391637.38	2189856.08
					218	391700.30	2189941.93
					219	391704.99	2189938.51
					220	391762.09	2189928.43
					221	391812.27	2189929.61
					222	391811.94	2189943.53
					223	391763.15	2189942.46
					224	391710.62	2189951.73
					225	391694.98	2189963.14
					226	391693.34	2189964.84
					227	391780.89	2190066.24
					228	391823.62	2190127.02
					229	391642.65	2190255.59
					230	391634.56	2190244.19
					231	391633.42	2190242.59
					232	391572.26	2190176.25
					233	391582.55	2190166.76
					234	391644.32	2190233.76
					235	391645.98	2190236.08
					236	391804.17	2190123.69
					237	391769.83	2190074.85
					238	391683.28	2189975.19
					239	391681.05	2189977.48
					240	391655.99	2189996.21
					241	391634.15	2190008.54
					242	391627.27	2189996.35
					243	391648.32	2189984.46
					244	391671.78	2189966.93

					245	391688.59	2189949.63
					246	391626.59	2189865.04
					247	391558.66	2189792.65
					248	391562.16	2189789.07
					249	391534.67	2189764.48
					250	391531.47	2189768.05
					251	391513.03	2189787.35
					252	391499.44	2189802.67
					253	391477.48	2189829.48
					254	391465.56	2189845.60
					255	391445.01	2189863.48
					256	391381.08	2189934.73
					257	391380.10	2189933.48
					258	391377.92	2189935.19
					259	391379.20	2189936.82
					260	391341.93	2189978.18
					261	391328.31	2189981.72
					262	391320.78	2189995.00
					263	391316.72	2190001.38
					264	391289.68	2190042.03
					265	391287.10	2190044.12
					266	391291.63	2190049.64
					267	391298.89	2190055.22
					268	391297.57	2190056.94
					269	391281.34	2190043.50
					270	391268.19	2190061.68
					271	391200.89	2190135.15
					272	391204.12	2190140.49

					273	391205.86	2190152.36
					274	391194.75	2190191.43
					275	391186.78	2190207.88
					276	391191.50	2190222.49
					277	391195.08	2190231.98
					278	391190.33	2190236.41
					279	391194.26	2190239.10
					280	391209.41	2190241.26
					281	391220.94	2190246.26
					282	391233.34	2190254.56
					283	391262.15	2190253.62
					284	391273.46	2190270.65
					285	391261.80	2190278.40
					286	391254.80	2190267.87
					287	391249.56	2190268.04
					288	391247.73	2190267.17
					289	391241.72	2190265.89
					290	391235.51	2190266.23
					291	391229.30	2190268.69
					292	391214.21	2190258.60
					293	391205.57	2190254.85
					294	391189.04	2190252.50
					295	391184.16	2190249.15
					296	391166.48	2190265.01
					297	391161.29	2190270.60
					298	391149.60	2190283.18
					299	391144.91	2190290.02
					300	391121.26	2190306.58

					301	391116.43	2190314.36
					302	391108.81	2190326.64
					303	391095.68	2190337.09
					304	391077.32	2190349.45
					305	391072.12	2190354.37
					306	391065.44	2190360.69
					307	391052.10	2190373.31
					308	391033.99	2190388.61
					309	391017.28	2190402.67
					310	391009.27	2190410.70
					311	390998.51	2190422.21
					312	390994.08	2190429.66
					313	390989.96	2190435.30
					314	390969.64	2190456.96
					315	390957.34	2190461.43
					316	390946.69	2190467.34
					317	390942.46	2190471.50
					318	390936.87	2190476.98
					319	390922.33	2190491.24
					320	390920.00	2190493.48
					321	390870.77	2190533.00
					322	390861.59	2190541.00
					323	390847.89	2190551.63
					324	390832.61	2190564.95
					325	390819.82	2190576.38
					326	390805.72	2190589.63
					327	390993.27	2190796.31
					328	391008.76	2190782.14

					329	391050.48	2190742.27
					330	391079.22	2190716.98
					331	391092.52	2190707.58
					332	391124.03	2190670.45
					333	391153.16	2190650.95
					334	391182.28	2190627.94
					335	391206.16	2190621.89
					336	391223.48	2190610.84
					337	391232.01	2190605.43
					338	391240.79	2190599.80
					339	391248.34	2190611.59
					340	391239.54	2190617.23
					341	391231.00	2190622.65
					342	391211.78	2190634.91
					343	391188.62	2190640.78
					344	391161.40	2190662.28
					345	391133.44	2190681.00
					346	391102.04	2190717.99
					347	391087.91	2190727.99
					348	391059.94	2190752.59
					349	391018.32	2190792.36
					350	390996.64	2190812.21
					351	390988.93	2190836.49
					352	390965.53	2190847.88
					353	390961.57	2190848.69
					354	390949.25	2190861.40
					355	390945.39	2190864.98
					356	390939.29	2190870.62

					357	390935.93	2190873.74
					358	390933.60	2190875.93
					359	390931.60	2190877.74
					360	390920.72	2190887.81
					361	390915.44	2190894.79
					362	390909.56	2190902.66
					363	390907.72	2190906.66
					364	390898.78	2190918.47
					365	390896.46	2190919.88
					366	390888.04	2190924.91
					367	390883.54	2190927.59
					368	390870.61	2190935.30
					369	390863.59	2190942.89
					370	390854.47	2190952.74
					371	390838.34	2190970.18
					372	390825.26	2190970.94
					373	390807.27	2190987.08
					374	390785.73	2191007.51
					375	390729.67	2191053.37
					376	390699.56	2191086.63
					377	390689.18	2191077.24
					378	390719.99	2191043.19
					379	390776.47	2190997.00
					380	390797.77	2190976.79
					381	390819.55	2190957.25
					382	390831.89	2190956.53
					383	390838.27	2190962.61
					384	390841.69	2190959.65

					385	390839.93	2190957.64
					386	390835.06	2190953.11
					387	390844.20	2190943.23
					388	390853.31	2190933.39
					389	390861.71	2190924.32
					390	390876.36	2190915.57
					391	390880.87	2190912.88
					392	390889.23	2190907.90
					393	390895.64	2190899.42
					394	390897.46	2190895.47
					395	390904.25	2190886.38
					396	390910.30	2190878.37
					397	390922.14	2190867.42
					398	390924.10	2190865.64
					399	390926.37	2190863.50
					400	390929.79	2190860.34
					401	390935.88	2190854.71
					402	390939.47	2190851.39
					403	390954.52	2190835.85
					404	390960.99	2190834.52
					405	390977.40	2190826.53
					406	390983.72	2190806.62
					407	390795.53	2190599.23
					408	390789.00	2190605.37
					409	390783.93	2190610.14
					410	390766.45	2190626.12
					411	390748.43	2190643.72
					412	390733.38	2190654.07

					413	390725.25	2190660.39
					414	390694.50	2190685.01
					415	390686.40	2190698.68
					416	390671.83	2190715.68
					417	390642.89	2190730.57
					418	390635.61	2190735.83
					419	390614.80	2190754.07
					420	390608.77	2190760.70
					421	390604.11	2190764.68
					422	390595.10	2190771.33
					423	390585.30	2190779.92
					424	390567.74	2190795.89
					425	390565.21	2190798.23
					426	390534.44	2190828.11
					427	390493.59	2190860.17
					428	390478.77	2190871.31
					429	390467.38	2190880.98
					430	390458.47	2190870.18
					431	390470.03	2190860.37
					432	390485.07	2190849.06
					433	390525.22	2190817.56
					434	390555.58	2190788.08
					435	390558.27	2190785.58
					436	390575.98	2190769.48
					437	390586.31	2190760.42
					438	390595.40	2190753.71
					439	390599.01	2190750.62
					440	390604.98	2190744.06

					441	390626.87	2190724.87
					442	390635.55	2190718.60
					443	390662.98	2190704.49
					444	390669.81	2190696.53
					445	390674.34	2190692.32
					446	390673.84	2190691.83
					447	390674.98	2190690.49
					448	390683.75	2190675.68
					449	390716.58	2190649.40
					450	390725.11	2190642.77
					451	390739.51	2190632.86
					452	390756.83	2190615.95
					453	390774.41	2190599.87
					454	390779.41	2190595.17
					455	390810.36	2190566.06
					456	390823.35	2190554.45
					457	390838.99	2190540.81
					458	390852.70	2190530.19
					459	390861.78	2190522.26
					460	390910.75	2190482.96
					461	390912.58	2190481.20
					462	390927.06	2190466.99
					463	390932.65	2190461.51
					464	390938.24	2190456.02
					465	390951.52	2190448.65
					466	390961.72	2190444.94
					467	390979.16	2190426.35
					468	390982.38	2190421.93

					469	390987.26	2190413.75
					470	390999.20	2190400.98
					471	391007.80	2190392.35
					472	391024.97	2190377.91
					473	391042.76	2190362.87
					474	391055.82	2190350.52
					475	391062.50	2190344.20
					476	391068.55	2190338.48
					477	391087.40	2190325.79
					478	391098.19	2190317.20
					479	391104.54	2190306.98
					480	391110.88	2190296.75
					481	391134.80	2190280.01
					482	391138.64	2190274.41
					483	391151.03	2190261.07
					484	391156.65	2190255.02
					485	391171.09	2190242.06
					486	391179.06	2190234.09
					487	391180.20	2190232.19
					488	391178.28	2190227.11
					489	391171.72	2190206.84
					490	391181.62	2190186.43
					491	391191.57	2190151.42
					492	391190.68	2190145.32
					493	391187.86	2190140.66
					494	391188.06	2190140.33
					495	391186.24	2190137.71
					496	391186.06	2190137.69

					497	391173.88	2190117.56
					498	391160.16	2190101.13
					499	391146.44	2190084.69
					500	391126.73	2190056.39
					501	391122.51	2190041.43
					502	391121.04	2190034.27
					503	391096.55	2189996.50
					504	391081.18	2189972.96
					505	391067.15	2189935.94
					506	390997.01	2189952.00
					507	390980.84	2189961.74
					508	390937.11	2189988.10
					509	390913.13	2189947.56
					510	390895.71	2189957.73
					511	390840.82	2189987.17
					512	390823.97	2189995.58
					513	390818.02	2190000.93
					514	390808.67	2189990.52
					515	390816.04	2189983.90
					516	390832.72	2189975.63
					517	390888.87	2189945.51
					518	390918.09	2189928.46
					519	390941.97	2189968.82
					520	390973.61	2189949.75
					521	390991.70	2189938.85
					522	391058.80	2189923.49
					523	391061.57	2189922.24
					524	391051.53	2189906.82

					525	391052.82	2189905.98
					526	391051.89	2189904.48
					527	391044.78	2189901.72
					528	391025.36	2189914.44
					529	390773.06	2189650.97
					530	390739.71	2189642.96
					531	390690.03	2189582.37
					532	390676.82	2189573.35
					533	390676.17	2189574.30
					534	390668.98	2189567.64
					535	390668.24	2189568.44
					536	390655.43	2189556.56
					537	390639.56	2189574.24
					538	390632.53	2189569.37
					539	390616.35	2189586.14
					540	390613.46	2189590.90
					541	390609.09	2189598.37
					542	390590.11	2189629.21
					543	390571.63	2189644.90
					544	390562.10	2189649.75
					545	390497.20	2189725.14
					546	390472.88	2189740.49
					547	390460.67	2189756.05
					548	390437.27	2189787.46
					549	390427.04	2189804.59
					550	390412.75	2189819.93
					551	390395.86	2189833.26
					552	390389.64	2189840.59

					553	390365.97	2189870.65
					554	390341.79	2189898.20
					555	390333.04	2189910.42
					556	390324.81	2189923.61
					557	390306.44	2189944.97
					558	390287.18	2189966.69
					559	390267.75	2189982.12
					560	390257.95	2189989.31
					561	390237.59	2190013.18
					562	390202.14	2190052.72
					563	390193.04	2190064.96
					564	390182.44	2190090.21
					565	390175.51	2190096.24
					566	390158.04	2190116.54
					567	390147.43	2190107.41
					568	390165.56	2190086.34
					569	390170.79	2190081.79
					570	390179.87	2190060.17
					571	390181.67	2190058.30
					572	390180.96	2190057.76
					573	390191.29	2190043.86
					574	390227.05	2190003.96
					575	390248.36	2189978.99
					576	390259.25	2189970.99
					577	390277.52	2189956.49
					578	390295.89	2189935.77
					579	390313.50	2189915.29
					580	390321.40	2189902.63

					581	390330.81	2189889.49
					582	390355.20	2189861.69
					583	390361.36	2189853.87
					584	390363.83	2189851.01
					585	390369.42	2189843.88
					586	390379.61	2189832.39
					587	390378.80	2189831.73
					588	390386.08	2189823.14
					589	390403.24	2189809.60
					590	390415.78	2189796.14
					591	390425.61	2189779.67
					592	390449.55	2189747.55
					593	390463.36	2189729.94
					594	390487.95	2189714.42
					595	390553.29	2189638.52
					596	390563.82	2189633.17
					597	390579.36	2189619.98
					598	390597.09	2189591.17
					599	390601.43	2189583.73
					600	390605.20	2189577.54
					601	390625.86	2189556.12
					602	390638.67	2189540.79
					603	390651.62	2189517.61
					604	390663.85	2189524.43
					605	390650.25	2189548.77
					606	390641.86	2189558.81
					607	390644.92	2189560.94
					608	390647.71	2189556.96

					609	390692.23	2189549.37
					610	390719.93	2189520.10
					611	390725.50	2189525.21
					612	390729.31	2189539.77
					613	390736.44	2189547.04
					614	390758.98	2189559.74
					615	390770.39	2189568.77
					616	390777.15	2189580.81
					617	390799.63	2189593.21
					618	390822.68	2189614.75
					619	390831.38	2189629.85
					620	390833.01	2189630.67
					621	390844.38	2189642.84
					622	390850.29	2189648.26
					623	390840.05	2189657.87
					624	390834.52	2189652.79
					625	390824.48	2189642.05
					626	390821.34	2189640.46
					627	390811.60	2189623.55
					628	390791.34	2189604.63
					629	390766.89	2189591.14
					630	390759.53	2189578.03
					631	390751.15	2189571.40
					632	390727.84	2189558.27
					633	390716.71	2189546.92
					634	390716.08	2189544.53
					635	390699.19	2189562.39
					636	390688.31	2189564.24













					637	390699.59	2189571.95
					638	390747.55	2189630.45
					639	390780.32	2189638.32
					640	390884.12	2189746.71
					641	390941.01	2189692.01
					642	390951.13	2189702.42
					643	391017.22	2189647.92
					644	391057.57	2189617.05
					645	391118.80	2189586.58
					646	391159.10	2189575.93
					647	391241.36	2189577.55
					648	391276.67	2189591.81
					649	391300.61	2189599.92
					650	391311.71	2189601.89
					651	391392.60	2189611.69
					652	391492.01	2189614.32
					653	391554.56	2189612.04
					132	391603.78	2189607.58
					131	391646.83	2189618.46
8	-	ЗУ5	Коммунальное обслуживание	611	533	390676.17	2189574.30
					658	390673.40	2189578.34
					659	390671.77	2189577.20
					660	390670.67	2189578.79
					661	390671.19	2189579.16
					662	390663.21	2189590.66
					537	390639.56	2189574.24
					536	390655.43	2189556.56
					535	390668.24	2189568.44

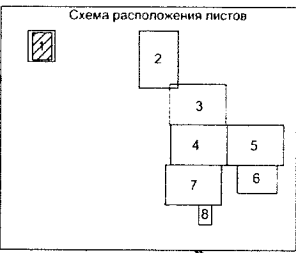
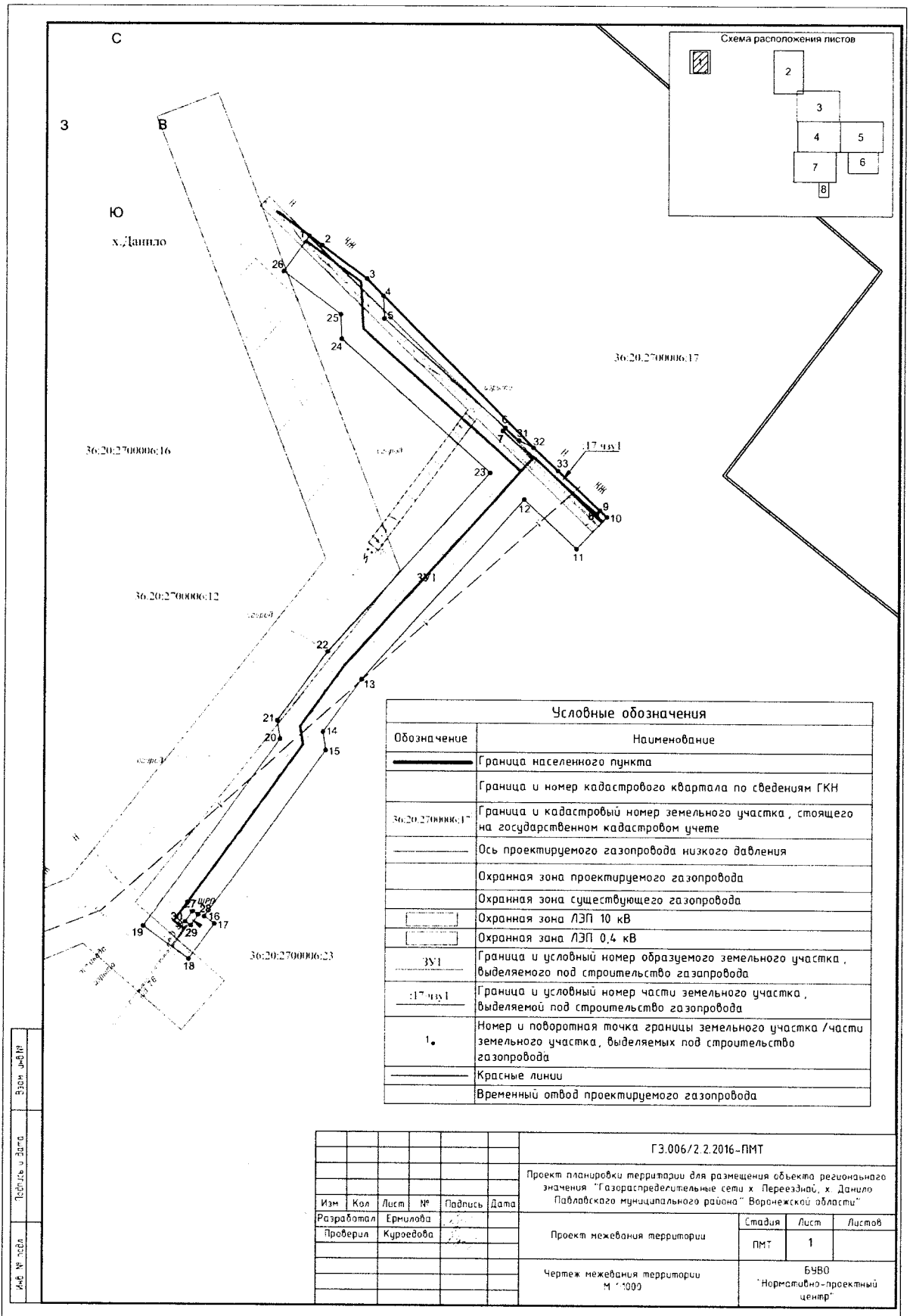
					534	390668.98	2189567.64
					533	390676.17	2189574.30
9	36:20:2900002:19	:19/чзу1	Занятый школой	253	268	391297.57	2190056.94
					654	391290.37	2190066.32
					655	391281.83	2190059.77
					656	391276.58	2190053.37
					657	391273.49	2190055.89
					270	391268.19	2190061.68
					269	391281.34	2190043.50
					268	391297.57	2190056.94
10	-	ЗУ6	Коммунальное обслуживание	21	663	391873.63	2189654.45
					664	391873.97	2189657.43
					665	391867.02	2189658.23
					666	391866.68	2189655.25
					663	391873.63	2189654.45
11	-	ЗУ7	Коммунальное обслуживание	21	667	391067.55	2189913.10
					668	391065.04	2189914.74
					669	391061.22	2189908.87
					670	391063.73	2189907.23
					667	391067.55	2189913.10

**Сводная ведомость существующих и подлежащих образованию земельных участков
(частей земельных участков)**

№ п/п	Кадастровый номер изменяемого земельного участка, условный номер образуемого земельного участка (части земельного участка)	Общая площадь земельного участка, кв. м	Площадь земельного участка (части земельного участка) в границах проектирования, кв. м	Площадь земельного участка за границами проектирования, кв. м
1	2	3	4	5
Постоянный отвод				
1	ЗУ6	21	21	-
2	ЗУ7	21	21	-
ИТОГО			42	
Временный отвод				
3	36:20:2700006:17 (:17/чзу1)	4000	73	3927
4	36:20:2900002:19 (:19/чзу1)	12005	253	11752
5	36:20:6100004:19 (:19/чзу1)	855002	404	854598
6	36:20:6100004:20 (:20/чзу1)	4532	192	4340
7	ЗУ1	4404	4404	-
8	ЗУ2	16658	16658*	-
9	ЗУ3	2290	2290	-
10	ЗУ4	95597	95597*	-
11	ЗУ5	611	611	-
12	36:20:2700006:23	9	9	-
ИТОГО			120491*	
ВСЕГО			120491	

*- в том числе участки постоянного отвода

Условные обозначения	
Обозначение	Наименование
	Граница населенного пункта
	Граница и номер кадастрового квартала по сведениям ГКН
36:20:2700006:17	Граница и кадастровый номер земельного участка, стоящего на государственном кадастровом учете
	Ось проектируемого газопровода среднего давления
	Ось проектируемого газопровода низкого давления
	Охранная зона проектируемого газопровода
	Охранная зона существующего газопровода
	Охранная зона ЛЭП 10 кВ
	Охранная зона ЛЭП 0,4 кВ
	Охранная зона ВОЛС
зу1	Граница и условный номер образуемого земельного участка, выделяемого под строительство газопровода
:17.чу1	Граница и условный номер части земельного участка, выделяемой под строительство газопровода
1.	Номер и поворотная точка границы земельного участка/части земельного участка, выделяемых под строительство газопровода
	Красные линии
	Постоянный отвод проектируемого газопровода
	Временный отвод проектируемого газопровода



Условные обозначения	
Обозначение	Наименование
	Граница населенного пункта
	Граница и номер кадастрового квартала по сведениям ГКН
	Граница и кадастровый номер земельного участка, стоящего на государственном кадастровом учете
	Ось проектируемого газопровода низкого давления
	Охранная зона проектируемого газопровода
	Охранная зона существующего газопровода
	Охранная зона ЛЭП 10 кВ
	Охранная зона ЛЭП 0,4 кВ
	Граница и условный номер образуемого земельного участка, выделяемого под строительство газопровода
	Граница и условный номер части земельного участка, выделяемой под строительство газопровода
	Номер и поворотная точка границы земельного участка /части земельного участка, выделяемых под строительство газопровода
	Красные линии
	Временный отвод проектируемого газопровода

ГЗ.006/2.2.2016-ПМТ					
Проект планировки территории для размещения объекта регионального значения "Газораспределительные сети х. Переезжий, х. Данило Павловского муниципального района" Воронежской области"					
Изм.	Кол.	Лист	№	Подпись	Дата
Разработал		Ермилова			
Проверил		Курьева			
Проект нежизнения территории			Стадия	Лист	Листов
Чертеж нежизнения территории М 1:1000			ПМТ	1	
			БУВОО "Нормативно-проектный центр"		

Имя, № листа, Подпись и дата, Взам. №49 №

