



# ПРАВИТЕЛЬСТВО ВОРОНЕЖСКОЙ ОБЛАСТИ

## ПОСТАНОВЛЕНИЕ

от 28 июня 2017 г. № 520  
г. Воронеж

Г \_\_\_\_\_ Г

**Об утверждении проекта  
планировки территории  
для размещения объекта  
регионального значения:  
«Инженерная инфраструктура в  
индустриальном парке  
«Масловский»**

В соответствии с Градостроительным кодексом Российской Федерации, Законом Воронежской области от 07.07.2006 № 61-ОЗ «О регулировании градостроительной деятельности в Воронежской области», приказом управления архитектуры и градостроительства Воронежской области от 28.06.2016 № 45-01-04/91 «О подготовке проекта планировки территории для размещения объекта регионального значения: «Инженерная инфраструктура в индустриальном парке «Масловский», на основании схемы территориального планирования Воронежской области, утвержденной постановлением правительства Воронежской области от 05.03.2009 № 158, предусматривающей размещение объектов регионального значения, по согласованию с администрациями городского округа город Воронеж и Никольского сельского поселения Новоусманского муниципального района правительство Воронежской области **п о с т а н о в л я е т:**

1. Утвердить прилагаемый проект планировки территории для размещения объекта регионального значения: «Инженерная инфраструктура в индустриальном парке «Масловский» (далее – проект планировки

территории).

2. Управлению архитектуры и градостроительства Воронежской области (Ракова) в семидневный срок со дня принятия настоящего постановления направить главам городского округа город Воронеж и Никольского сельского поселения Новоусманского муниципального района проект планировки территории.

3. Контроль за исполнением настоящего постановления возложить на заместителя председателя правительства Воронежской области Шабалатова В.А.

Исполняющий обязанности  
губернатора Воронежской области



Г.И. Макин

УТВЕРЖДЕН

постановлением правительства  
Воронежской области  
от 28 июня 2017 г. № 520

**ПРОЕКТ ПЛАНИРОВКИ ТЕРРИТОРИИ ДЛЯ РАЗМЕЩЕНИЯ  
ОБЪЕКТА РЕГИОНАЛЬНОГО ЗНАЧЕНИЯ: «ИНЖЕНЕРНАЯ  
ИНФРАСТРУКТУРА В ИНДУСТРИАЛЬНОМ ПАРКЕ  
«МАСЛОВСКИЙ»**

**ОСНОВНАЯ ЧАСТЬ**

- 1. Чертежи планировки территории**

## Условные обозначения

Существующие	Проектируемые	Наименование	Примечание
		Граница индустриального парка "Масловский"	
		Граница кадастрового квартала	
		Границы земельных участков, стоящих на государственном кадастровом учете	
36:34:0347001		Номер кадастрового квартала	
595		Номера участков, стоящих на государственном кадастровом учете	
		Граница городского округа город Воронеж	
		Границы сельских поселений	
		Граница населенного пункта - посёлок 1-го отделения совхоза "Масловский"	
		Застройка	
		Зона коммунально-складских объектов	
		Зона производственных объектов	
		Общественно-деловая зона	
		Зеленые насаждения специального назначения	
		Зона инженерно-транспортной инфраструктуры	
		Автомобильная дорога регионального значения	
		Магистральные улицы и дороги	
		Улицы и дороги местного значения	
		Железнодорожные пути необщего пользования	
		Газопровод низкого, среднего и высокого давления	
		Магистральная, хозяйственно-бытовая, ливневая канализации, дренаж	
		Водопровод	
		Линии электропередачи 35 кВ	
		Линии электропередачи 110 кВ	
		Линии электропередачи 220 кВ	
		Кабельная линия	
		Линии связи	
		Трансформаторные подстанции и распределительные пункты	
		Газорегуляторный пункт, шкафный регуляторный пункт	
		Очистные сооружения	
		Канализационная насосная станция, ливневая насосная станция	
		Водозаборные сооружения	
		Котельная установка	
		Класс опасности производственных объектов	
		Проектируемые парковки	
		Автобусные остановки	
		Пешеходные переходы	
	3 3 Га	Номер лота и его площадь	
		Примыкание автомобильных дорог в одном уровне	
		Красные линии	
	o 1	Номер поворотной точки красной линии	
		Образуемые земельные участки	



Чертеж планировки территории



## **2. Положение о размещении объекта регионального значения: «Инженерная инфраструктура в индустриальном парке «Масловский»**

### **2.1. Размещение объекта капитального строительства регионального значения**

Проект планировки территории для размещения объекта регионального значения: «Инженерная инфраструктура в индустриальном парке «Масловский» разработан с соблюдением технических условий и требований государственных стандартов, соответствующих норм и правил в области градостроительства.

В административно-территориальном отношении индустриальный парк «Масловский» (далее - индустриальный парк) расположен на территории городского округа города Воронеж и Никольского сельского поселения Новоусманского муниципального района Воронежской области.

Технические решения, принятые в проекте планировки территории, соответствуют требованиям экологических, санитарно-гигиенических, противопожарных и других норм, действующих на территории Российской Федерации, и обеспечивают безопасную для жизни и здоровья людей эксплуатацию объекта при соблюдении предусмотренных проектом планировки территории мероприятий.

### **2.2. Современное использование планируемой территории**

В соответствии с постановлением правительства Воронежской области от 06.04.2010 № 269 «О создании индустриального парка «Масловский» на территории Воронежской области» на границе городского округа города Воронеж и территории Новоусманского муниципального района создан индустриальный парк.

Согласно сведениям государственного кадастра недвижимости, планируемая территория расположена на землях следующих категорий:

- земли населенных пунктов;
- земли промышленности, энергетики, транспорта, связи, радиовещания, телевидения, информатики, земли для обеспечения космической деятельности, земли обороны, безопасности и земли иного специального назначения.

Территория проектируемого индустриального парка имеет вытянутую форму. С запада площадка примыкает к микрорайону Масловка и железнодорожной магистрали, с востока ограничена автомобильной дорогой регионального значения «Воронеж - Нововоронеж», с юга - полевой дорогой, расположенной на расстоянии 3,5 км от пересечения автодороги к микрорайону Масловка с автодорогой «Воронеж - Нововоронеж», с севера - территорией лесного фонда.

На территории индустриального парка расположен ряд объектов инженерно-транспортной инфраструктуры, придающих территории определенную конфигурацию. По территории в меридиональном направлении проходят трассы линий электропередачи (далее – ЛЭП), разделяя северную часть на два участка: восточный и западный. В широтном направлении проходит автодорога «Масловка - Воронеж - Нововоронеж», отделяя северную территорию площадки от южной.

На планируемой территории установлены следующие планировочные ограничения:

- охранные зоны ЛЭП 35кВ, 110кВ, 220кВ и кабельных линий.
- Ограничения на деятельность в охранных зонах устанавливаются в пределах, предусмотренных Правилами установления охранных зон объектов электросетевого хозяйства и особых условий использования земельных участков, расположенных в границах таких зон, утвержденными постановлением Правительства Российской Федерации от 24.02.2009 № 160 «О порядке установления охранных зон объектов электросетевого хозяйства

и особых условий использования земельных участков, расположенных в границах таких зон»;

- водоохранная зона и прибрежные защитные полосы реки Тавровка. Режим использования водоохранной зоны и прибрежных защитных полос устанавливается в пределах, предусмотренных Водным кодексом Российской Федерации;

- зона санитарной охраны подземных источников питьевого водоснабжения. Режим использования зоны устанавливается в пределах, предусмотренных санитарными правилами и нормативами «Зоны санитарной охраны источников водоснабжения и водопроводов питьевого назначения. СанПиН 2.1.4.1110 – 02», введенными постановлением Главного государственного санитарного врача Российской Федерации от 14.03.2002 № 10 «О введении в действие Санитарных правил и норм «Зоны санитарной охраны источников водоснабжения и водопроводов питьевого назначения. СанПиН 2.1.4.1110 – 02»;

- зона нормируемых параметров авиационных шумов и электромагнитного излучения. Режим использования зоны устанавливается в пределах, предусмотренных Воздушным кодексом Российской Федерации и Федеральными правилами использования воздушного пространства Российской Федерации, утвержденными постановлением Правительства Российской Федерации от 11.03.2010 № 138 «Об утверждении Федеральных правил использования воздушного пространства Российской Федерации»;

- охранные зоны газопроводов низкого, среднего и высокого давления. Ограничения на деятельность в охранных зонах устанавливаются в пределах, предусмотренных Правилами охраны газораспределительных сетей, утвержденными постановлением Правительства Российской Федерации от 20.11.2000 № 878 «Об утверждении Правил охраны газораспределительных сетей»;

- охранные зоны линий связи. Ограничения на деятельность в охранных зонах устанавливаются в пределах, предусмотренных Правилами охраны линий и сооружений связи Российской Федерации, утвержденными постановлением Правительства Российской Федерации от 09.06.1995 № 578 «Об утверждении Правил охраны линий и сооружений связи Российской Федерации»;

- санитарно-защитные зоны предприятий. Ограничения на деятельность в санитарно-защитных зонах устанавливаются в пределах, установленных санитарно-эпидемиологическими правилами и нормативами «Санитарно-защитные зоны и санитарная классификация предприятий, сооружений и иных объектов. СанПиН 2.2.1/2.1.1.1200 - 03», введенными постановлением Главного государственного санитарного врача Российской Федерации от 10.04.2003 № 38 «О введении в действие СанПиН 2.2.1/2.1.1.1200 – 03».

На территории индустриального парка расположен памятник археологии «Курганная группа 4 у с. Масловка (городского округа город Воронеж)», в связи с этим при проведении земляных работ на данном участке необходимо обеспечить археологический надзор.

Памятники истории и архитектуры, зоны залегания полезных ископаемых и особо охраняемые природные территории на планируемой территории отсутствуют.

### **2.3. Характеристики планируемого развития территории**

Проект планировки территории осуществляется в целях обеспечения устойчивого развития территории путем создания градостроительных условий для ее поэтапного освоения. Территория индустриального парка представляет собой целостный участок, на котором будут размещены производственные мощности компаний, нацеленных на выпуск высоко конкурентных товаров и инвестиционное развитие территории.

Территория индустриального парка предназначена для размещения промышленных объектов II-V классов. Площадки под различные классы

промышленности располагаются с учетом сокращения санитарно-защитной зоны к границе индустриального парка и размещения объектов более низкого класса опасности в санитарно-защитной зоне более высокого класса опасности.

Проектом планировки территории устанавливаются границы основных элементов планировочной структуры территории индустриального парка, способных обеспечить ее устойчивое развитие.

В основу проектных предложений по организации планировочной структуры территории индустриального парка положены следующие принципы:

- функциональное зонирование территории по отраслевому признаку и классу опасности;
- создание транспортной инфраструктуры индустриального парка, имеющей удобные внешние выходы, а также безопасную транспортную связь внутри территории;
- создание инженерной инфраструктуры, необходимой для обеспечения резидентов необходимыми ресурсами.

Функциональная организация территории выполнена с учетом отраслевых характеристик предприятий, санитарно-гигиенических, противопожарных и других требований.

Проектом планировки территории предлагается установить следующие функциональные зоны:

1. Производственная зона, которая предназначена для размещения производственных предприятий.
2. Зона инженерно-транспортной инфраструктуры. В данной функциональной зоне проектом планировки территории предусматривается размещение автомобильных, железных дорог и инженерной инфраструктуры.

3. Коммунально-складская зона, в которую входят площадки коммунальных предприятий (водозаборы, очистные сооружения, подстанции, пожарное депо и т.д.)

4. Общественно-деловая зона, которая в рамках предлагаемого планировочного решения располагается на пересечении автодороги «Воронеж – Нововоронеж» и ул. Лызлова. Состав общественно-делового центра будет определен в дальнейшем исходя из градостроительной ситуации, наличия объектов обслуживания, производственно-технологических и санитарно-гигиенических особенностей отдельных предприятий, архитектурно-планировочного решения промышленного узла.

5. Зона зеленых насаждений специального назначения. Зона расположена вдоль всех дорог, проездов, а также представлена в виде озеленения санитарно-защитных зон предприятий.

Структурно территория индустриального парка сформирована существующими и функционирующими, а также предлагаемыми к размещению организациями и предприятиями с уже частично сложившейся транспортной и инженерной инфраструктурой. Существующая транспортно-инженерная инфраструктура требует уточнения и развития.

Функционально планировочная структура территории индустриального парка организована в виде кварталов (в границах красных линий транспортных коммуникаций), в пределах которых размещаются земельные участки производственных объектов и промышленной инфраструктуры.

Проект планировки территории для инженерной инфраструктуры в индустриальном парке включает в себя:

- расширение ул. Лызлова в границах индустриального парка;
- строительство межплощадочных дорог на территории индустриального парка;
- строительство кабельной канализации для сетей связи;

- строительство сетей наружного водопровода, сетей хозяйственно-бытовой канализации, сетей ливневой канализации;
- строительство сетей наружного электроосвещения межплощадочных дорог с установкой 3 распределительных пунктов (далее - РП), сетей наружного электроснабжения для канализационной насосной станции (далее - КНС), ливневой насосной станции (далее - ЛНС) и светофора;
- переустройство коммуникаций;
- расширение водозабора;
- ограждение индустриального парка.

Проектом планировки территории предусмотрен отвод земель в постоянное пользование для размещения транспортной и инженерной инфраструктуры. Ширина полосы постоянного отвода определена красными линиями, обозначающими территорию общего пользования, в границах которой размещаются элементы земляного полотна автодорог, полотна железной дороги, водоотводные каналы, автобусные остановки, опоры электроосвещения, трассы подземных инженерных коммуникаций, трансформаторные подстанции.

### **2.3.1. Основные направления развития системы транспортного обслуживания территории**

Для осуществления внешних автотранспортных грузовых и пассажирских связей территории индустриального парка проектом планировки территории предлагается организация основного съезда на территорию с автодороги «Воронеж - Нововоронеж» с примыканием ул. Лызлова в одном уровне и южнее – организация выезда с территории индустриального парка на автодорогу «Воронеж – Нововоронеж» с примыканием так же в одном уровне.

Внутренняя структура проектируемых автодорог территории индустриального парка представляет собой сеть магистральных дорог,

имеющих выходы на внешние направления и связанных в единую систему со структурой улично-дорожной сети городского округа город Воронеж.

В проекте планировки территории принята следующая классификация улично-дорожной сети индустриального парка:

- магистральные улицы и дороги;
- улицы и дороги местного значения.

Магистральные улицы и дороги обеспечивают связь индустриального парка с районами городского округа город Воронеж, сельскими поселениями Новоусманского муниципального района и с выходами на внешние направления – Ростов, Тамбов, Курск.

Улицы и дороги местного значения обеспечивают связь на межмагистральных территориях промышленных и коммунально-складских зон.

Существующая дорога на микрорайон Масловка (ул. Лызлова) является основной транспортной широтной осью индустриального парка, которую дополняют дороги в меридиональном направлении. В северной части существующая основная дорога совмещена в плане с транспортными проездами вдоль железнодорожных путей. В южной части индустриального парка основу улично-дорожной сети составят 2 проектируемые магистрали, заложенные параллельно автодороге на Нововоронеж.

Строительство транспортной инфраструктуры предусматривает реконструкцию ул. Лызлова и строительство межплощадочных автодорог.

Началом реконструируемого участка автодороги по ул. Лызлова является ее примыкание к автодороге «Воронеж - Нововоронеж», окончанием - граница индустриального парка по ул. Лызлова.

Границами для строительства межплощадочных дорог являются границы индустриального парка, а также отведенные под инженерную инфраструктуру коридоры.

Общая протяженность реконструируемых и планируемых дорог составляет 15493,95 м.

Транспортная доступность планируемой территории обеспечена общественным пассажирским транспортом (автобусами), движение которого осуществляется по автодороге «Воронеж - Нововоронеж». Существующие остановки общественного транспорта расположены на пересечении автодороги и ул. Лызлова. Проектом планировки территории предлагается продление транспортного маршрута вдоль ул. Лызлова и автодороги «Воронеж - Нововоронеж», а также размещение дополнительных остановочных павильонов и пешеходных переходов. Вдоль всех межплощадочных дорог планируется размещение парковочных карманов.

В проектных решениях планировочной структуры индустриального парка даны предложения по развитию железнодорожного транспорта для обслуживания как строящихся, так и перспективных предприятий парка. Проектом планировки территории зарезервированы территории для возможного строительства подъездных железнодорожных путей в южной части индустриального парка до площадок отдельных промышленных предприятий.

Для устойчивого развития территории проектом планировки сформированы и предложены к утверждению красные линии, которые позволят отрегулировать и упорядочить застройку, а также предоставят возможность для строительства и реконструкции объектов инженерной и транспортной инфраструктуры в границах территории общего пользования.

Красные линии обязательны для соблюдения всеми субъектами градостроительной деятельности, участвующими в процессе

проектирования, строительства и реконструкции объектов на территории, прилегающей к устанавливаемым красным линиям.

Утверждение красных линий не влечет за собой прекращение прав юридических и физических лиц на существующие земельные участки и другие объекты недвижимости, а является основанием для последующего принятия (в случае необходимости) решений об изъятии, в том числе путем выкупа, земельных участков для реализации государственных нужд по развитию транспортной и инженерной инфраструктуры.

Координаты поворотных точек проектируемых красных линий приведены в таблице 1.

Таблица 1

№ точки	Координата X	Координата Y
1	500289.61	1303366.21
2	500222.34	1303647.79
3	500215.04	1303780.39
4	500245.18	1304006.56
5	500215.16	1303999.07
6	500221.93	1304019.33
7	500231.62	1304171.18
8	500075.94	1304182.78
9	499923.63	1304191.55
10	500267.37	1303775.30
11	500599.33	1303742.65
12	500532.55	1304040.74
13	500315.45	1304061.90
14	500336.10	1303404.52
15	500767.48	1303708.76
16	500781.68	1303668.04
17	500940.38	1303415.67
18	500977.13	1303385.11
19	501023.94	1303375.38
20	501523.74	1303408.22

21	501547.50	1303423.81
22	501566.78	1303543.90
23	501570.17	1303734.43
24	500911.22	1304109.35
25	500924.93	1304047.67
26	500979.13	1303961.20
27	501020.95	1303920.46
28	501070.37	1303888.21
29	501149.59	1303860.43
30	501304.75	1303856.01
31	501542.07	1303863.86
32	501590.05	1303865.42
33	501592.00	1303910.29
34	501593.87	1303939.75
35	501595.88	1303960.32
36	501609.94	1304059.49
37	501182.04	1304089.86
38	501047.19	1304099.70
39	500652.62	1304131.44
40	500654.04	1304092.66
41	500665.62	1304044.89
42	500686.78	1303995.51
43	500715.39	1303952.88
44	500746.87	1303917.29
45	500806.76	1303872.98
46	500872.18	1303847.69
47	500931.20	1303837.20
48	500974.80	1303839.08
49	500994.37	1303841.67
50	500988.89	1303876.03
51	500965.08	1303895.23
52	500935.75	1303923.95
53	500913.62	1303950.82
54	500890.73	1303984.86

55	500867.35	1304032.17
56	500852.28	1304076.43
57	500843.57	1304117.77
58	500467.72	1304570.07
59	500388.71	1304350.94
60	500822.41	1304344.16
61	500837.54	1304390.08
62	500837.00	1304400.54
63	500824.72	1304417.59
64	500804.62	1304437.23
65	500783.56	1304451.67
66	500770.41	1304458.09
67	500759.41	1304462.26
68	500657.43	1305106.98
69	500484.07	1304615.43
70	500482.13	1304610.06
71	500774.86	1304501.87
72	500860.94	1304438.37
73	500867.00	1304645.32
74	500960.89	1304715.57
75	501043.95	1304880.07
76	501066.16	1304979.63
77	500774.02	1305432.31
78	500689.83	1305198.02
79	500895.39	1305128.48
80	500885.01	1305097.64
81	501258.98	1304989.82
82	501345.80	1305233.77
83	500366.68	1305573.88
84	500339.26	1305552.22
85	500266.25	1305353.70
86	500271.17	1305338.28
87	500629.74	1305207.52
88	500712.08	1305444.39

89	500244.67	1305304.98
90	500104.65	1304923.00
91	500108.95	1304913.81
92	500479.08	1304782.62
93	500617.91	1305175.19
94	500254.99	1305308.11
95	500095.36	1304867.87
96	500087.61	1304865.07
97	500015.77	1304669.51
98	500413.08	1304619.22
99	500455.30	1304742.26
100	500397.39	1304551.93
101	499803.55	1304594.79
102	499901.45	1304360.95
103	500061.06	1304348.26
104	500317.07	1304329.15
105	500049.28	1304883.88
106	499634.09	1305029.08
107	499629.04	1305013.63
108	499644.31	1304976.39
109	499720.09	1304787.76
110	499730.02	1304767.80
111	499741.94	1304750.17
112	499759.69	1304731.64
113	499779.26	1304716.89
114	499793.31	1304708.79
115	499811.82	1304699.53
116	499825.53	1304695.28
117	499851.83	1304690.26
118	499972.42	1304674.99
119	499889.63	1305731.15
120	499649.63	1305076.92
121	500068.50	1304928.18
122	500303.45	1305574.26

123	499820.16	1305759.55
124	499792.82	1305769.48
125	499422.14	1305904.05
126	499181.23	1305246.81
127	499579.26	1305102.33
128	499443.71	1305063.03
129	499206.19	1305149.04
130	499194.72	1305152.84
131	498728.45	1305323.75
132	498622.67	1305035.15
133	499133.31	1305045.91
134	499390.15	1305915.68
135	498998.10	1306059.38
136	498767.19	1305427.70
136a	498795.46	1305417.65
136b	498790.86	1305404.88
137	499153.04	1305272.59
138	498955.73	1306073.98
139	498954.66	1306080.47
140	498500.79	1306249.86
141	498485.54	1306240.54
142	498259.79	1305613.34
142a	498287.94	1305603.17
142b	498283.69	1305591.68
143	498720.41	1305431.90
144	498691.84	1305337.34
145	498226.64	1305507.69
146	498056.75	1305036.24
147	498058.59	1305036.24
148	498576.96	1305035.23
149	498177.51	1305525.70
150	497676.29	1305709.42
151	497763.63	1305057.55
152	497787.11	1305036.76

153	497996.79	1305036.36
154	498448.37	1306259.15
155	498437.14	1306273.52
156	498069.61	1306410.73
157	498055.73	1306403.49
158	497826.89	1305771.44
158a	497855.45	1305761.12
158б	497851.39	1305749.84
159	498206.78	1305619.82
159a	498207.72	1305622.38
159б	498212.53	1305620.60
160	498015.15	1306431.06
161	497676.38	1306557.54
162	497661.07	1306515.94
163	497654.91	1305807.66
164	497773.11	1305764.34
165	497783.85	1305772.37

### **2.3.2. Основные направления развития системы инженерного обеспечения территории**

Трассы прокладки инженерных коммуникаций выбраны в отведенном под коммуникации коридоре вдоль межплощадочных дорог в границах территории общего пользования.

#### **Водоснабжение**

Для обеспечения водой резидентов индустриального парка водопровод запроектирован кольцевым. На сети планируется установить пожарные гидранты. Началом трассы водопровода является водозабор, а далее идут кольцевые сети вокруг кварталов, выделенных под предприятия. Сети располагаются в границах коридоров, выделенных под инженерную инфраструктуру индустриального парка по всей территории с севера на юг. Общая протяженность трассы составляет 18196 м.

Проектом планировки территории предусмотрено расширение водозабора, которое планируется посредством проектирования и строительства двух скважин, здания насосной станции, двух резервуаров по 200 куб. м с фильтрами-поглотителями.

Подача воды предусматривается до промышленной зоны предприятия.

### **Водоотведение**

Проектируемая трасса хозяйственно-бытовой канализации берет начало от существующей КНС у очистных сооружений, проходит вдоль дорог и заканчивается концевыми колодцами. К этим колодцам будут подключаться резиденты индустриального парка. Общая протяженность трассы составляет 10 514 м.

Проектируемая трасса ливневой канализации берет начало от существующей ЛНС у существующих очистных сооружений, проходит вдоль дорог и заканчивается концевыми колодцами и дождеприемными решетками. К колодцам будут подключаться резиденты парка. Общая протяженность трассы составляет 17 778,5 м.

### **Электроснабжение**

Электроснабжение потребителей индустриального парка будет осуществляться от подстанций ПС 110/10 кВ «Индустриальная», ПС 110/10 кВ «Парковая», ПС № 36 110/10 и ПС № 32 110/35/10.

К строительству намечаются сети электроснабжения от ПС 110/10 «Парковая» до трех проектируемых РПЗ - РП5 напряжением 10кВ, расположенных в южной части индустриального парка. Сети электроснабжения имеют следующие технические характеристики:

- глубина заложения кабеля – 1,0 м;
- протяженность трассы кабеля – 3,660 км;
- напряжение – 10 кВ.

Проектом планировки территории предусмотрен постоянный отвод площадью 2242 кв. м, в том числе:

- I этап строительства - 750 кв. м постоянный отвод под РП 3;
- II этап строительства - 750 кв. м постоянный отвод под РП 4;
- III этап строительства - 742 кв. м постоянный отвод под РП 5.

На территории индустриального парка предусмотрено наружное освещение автомобильных дорог и прилегающих пешеходных дорожек. Сети наружного освещения предлагается выполнить кабельными линиями напряжением 10кВ с прокладкой в земляной траншее. Электроснабжение сети наружного освещения предусмотрено от существующих ТП1 и ТП2.

### **Сети связи**

Трасса кабельной канализации для сетей связи проходит вдоль ул. Лызлова между дорогой и территорией ОАО «Связьстрой - 1», далее поворачивает в южную сторону индустриального парка и идет вдоль межплощадочной дороги №1 до территории последнего квартала в южной части парка. Там кабельная канализация оканчивается колодцем. Протяженность трассы составляет 3786 м.

### **Теплоснабжение и газоснабжение**

Теплоснабжение промышленных объектов и объектов коммунально-бытового обслуживания планируется от модульных блочных котельных, планируемых к размещению на территории предприятий. Котельные разрабатываются по индивидуальным проектам с учетом нагрузок потребителей на отопление, вентиляцию, горячее водоснабжение и технологические нужды. Топливом служит природный газ.

Газоснабжение индустриального парка осуществляется природным газом. Природный газ поступает потребителям от существующих газопроводов высокого давления диаметром 219 мм,  $P < 1,2$  МПа и  $P < 0,6$  МПа. Газ поступает в газопроводы от АГРС № 2 г. Воронежа по распределительному газопроводу высокого давления I категории диаметром 530 мм.

Использование природного газа на промышленных площадках предусматривается для котельных на нужды отопления, вентиляции, горячего водоснабжения, а также на технологические нужды.

### **2.3.3. Вертикальная планировка и инженерная подготовка территории**

Схема вертикальной планировки территории выполнена по дорогам и проездам в проектных отметках. Существующие и проектные отметки даны по осям дорог и проездов в местах изменения направления и величины уклона.

Схема вертикальной планировки выполнена в увязке с отметками прилегающей территории, с максимальным приближением к существующим отметкам. Отметки верха твердого покрытия дорог и проездов назначены исходя из условий обеспечения их превышения над прилегающей поверхностью земли.

Срезка чернозема предусматривается под основными дорогами, проездами и производственными площадками в среднем от 0,5 м. Дорожная сеть запроектирована с учетом рельефа и позволяет обеспечить нормальный водоотвод с проектируемой территории. Отвод воды производится за счет поперечных и продольных уклонов проезжих частей в пониженные места рельефа и в сети ливневой канализации. Предварительная высота дорожных насыпей составляет от 0,2 - 1,8 м, а для железной дороги – от 1 м до 2 м.

Поперечный уклон проезжей части межплощадочных дорог и ул. Лызлова равен 20 ‰. Исключение составляют участки с кривыми малого радиуса, где предусматривается устройство виражей с одностатным поперечным уклоном, который равен 40 ‰.

В целом по совокупности инженерно-геологических условий проектируемая территория благоприятна для строительства.

### 2.3.4. Основные технико-экономические показатели проектируемой территории

Таблица 2

№ п/п	Показатели	Единицы измерения	Современное состояние	Расчетный срок
<b>Территория</b>				
1	<b>Территория в границах проектирования – всего, в том числе:</b>	га	<b>595,94</b>	<b>595,94</b>
	Производственная зона	га	86,32	313,29
	Коммунально-складская зона	га	17,03	48,85
	Зона инженерно-транспортной инфраструктуры	га	8,17	25,82
	Общественно-деловая зона	га	-	9,81
	Зеленые насаждения специального назначения	га	58,84	190,66
2	Плотность застройки	%	21,47	65,00
3	Коэффициент озеленения	%	12,95	27,00
<b>Транспортная инфраструктура</b>				
4	Протяженность внешних автомобильных дорог	км	4,40	4,40
	Протяженность реконструируемых улиц	км	-	2,50
	Протяженность улично - дорожной сети в границах индустриального парка - всего, в том числе:	км	10,40	23,46
	основных транспортных магистралей	км	7,13	20,30
	Протяженность железнодорожных путей в границах индустриального парка - всего	км	3,8	7,5
	плотность улично-дорожной сети - всего	км/км <sup>2</sup>	1,77	3,99
	в том числе:			
	основные магистрали	км/км <sup>2</sup>	1,21	3,45
стоянки для парковки легковых автомобилей	машино - мест	-	1800	

<b>Инженерная инфраструктура</b>				
<b>Энергоснабжение</b>				
5	Максимальная электрическая нагрузка	МВт	30,27	56,41
	Протяженность	км	63,36	72,79
<b>Газоснабжение</b>				
6	Расход газа	тыс. м <sup>3</sup> /час	8,92	14,07
	Протяженность	км	16,73	16,73
<b>Водоснабжение</b>				
7	Водопотребление	м <sup>3</sup> /сут.	1253,80	1915,80
	Протяженность	км	10,97	24,59
<b>Водоотведение</b>				
8	Водоотведение	м <sup>3</sup> /сут.	1078,80	1411,80
	Протяженность	км	17,35	42,47

### **2.3.5. Защита территории от чрезвычайных ситуаций природного и техногенного характера, проведение мероприятий по гражданской обороне и обеспечению пожарной безопасности**

В настоящем разделе рассмотрены мероприятия, направленные на предупреждение и снижение риска возникновения чрезвычайных ситуаций (далее – ЧС).

Выполнение мероприятий по защите населения от опасностей, поражающих факторов современных средств поражения и опасностей ЧС природного и техногенного характера, а также вторичных поражающих факторов, которые могут возникнуть при разрушении потенциально опасных объектов, достигается:

- проведением противоэпидемических, санитарно-гигиенических и пожарно-профилактических мероприятий, уменьшающих опасность возникновения и распространения инфекционных заболеваний и пожаров;
- проведением аварийно-спасательных и других неотложных работ;
- комплектованием первичных средств пожаротушения, применяемых до прибытия пожарного расчета.

Территория проектируемого индустриального парка расположена:

- в зоне возможных сильных разрушений, в зоне опасного радиационного заражения (загрязнения);
- в зоне возможного сильного радиоактивного заражения (загрязнения) при аварии на Нововоронежской АЭС (далее - НВ АЭС) с выбросом радиоактивных веществ. Кроме того, при окончании строительства 6, 7 блоков НВ АЭС вся территория индустриального парка будет находиться в зоне возможного опасного радиационного заражения (загрязнения).

Территория проектируемого индустриального парка расположена вне зоны катастрофического затопления, в зоне светомаскировки. Потенциально опасных объектов на территории парка нет. Сейсмичность региона не превышает 6 баллов.

В соответствии с гидрогеологическим районированием территория индустриального парка размещается в зоне с относительно благоприятными условиями.

### **3. Проект межевания территории для размещения объекта регионального значения: «Инженерная инфраструктура в индустриальном парке «Масловский»**

#### **3.1. Общие сведения**

Проект межевания территории для размещения объекта регионального значения: «Инженерная инфраструктура в индустриальном парке «Масловский» (далее - проект межевания территории) разработан на основе проекта планировки территории.

Работы выполнены в системе координат, установленной для ведения государственного кадастра недвижимости на территории Воронежской области, – МСК-36.

Проект межевания разработан в целях определения местоположения границ образуемых и изменяемых земельных участков в границах проектирования.

#### **3.2. Анализ существующего положения**

Территория межевания расположена на землях городского округа город Воронеж и Никольского сельского поселения Новоусманского муниципального района Воронежской области.

Проектируемая территория расположена на землях населенных пунктов в границах кадастрового квартала 36:34:0347001 и на землях промышленности, энергетики, транспорта, связи, радиовещания, телевидения, информатики, землях для обеспечения космической деятельности, землях обороны, безопасности и землях иного специального назначения в границах кадастрового квартала 36:16:5500006.

Сведения государственного кадастра недвижимости о существующих земельных участках в границах проектирования приведены в таблице 3.

#### **3.3. Состав проекта межевания территории**

Проект межевания территории выполнен в составе текстовых и графических материалов.

Текстовые материалы выполнены в виде:

- пояснительной записки;
- перечня существующих земельных участков, попадающих в границы проектирования (таблица 3);
- ведомости координат поворотных точек границ образуемых земельных участков (таблица 4);
- сводной ведомости существующих и подлежащих образованию земельных участков (таблица 5).

Графические материалы включают в себя чертеж проекта межевания территории, на котором отображены:

- красные линии, утвержденные в составе проекта планировки территории;
- границы образуемых и изменяемых земельных участков, условные номера образуемых земельных участков;
- границы зон с особыми условиями использования территорий.

### **3.4. Проектное решение**

В составе проекта межевания территории определены границы участков, производственной зоны, зоны инженерно-транспортной инфраструктуры, коммунально-складской зоны, общественно-деловой зоны и зоны зеленых насаждений специального назначения.

Проектом предлагается:

- сохранить границы 65 ранее образованных земельных участков площадью 1810989 кв. м, занятых существующими земельными участками;
- образовать 4 земельных участка из земель, государственная собственность на которые не разграничена, площадью 1298 кв. м;
- образовать 127 земельных участков путем раздела земельных

участков, учтенных в государственном кадастре недвижимости, площадью 4147138 кв. м.

Виды разрешенного использования образуемых земельных участков:

1) в границах городского округа город Воронеж:

- развитие промышленно-коммунальных территорий;
- железнодорожный транспорт;
- земельные участки (территории) общего пользования;

2) в границах Никольского сельского поселения Новоусманского муниципального района:

- развитие промышленно-коммунальных территорий;
- железнодорожный транспорт;
- автомобильный транспорт;
- производственная деятельность;
- для строительства комплекса глубокой переработки зерна.

После образования земельных участков к территориям общего пользования будут относиться 62 образуемых земельных участка: ЗУ1, ЗУ3, ЗУ4, :387:ЗУ1, :387:ЗУ4, :165:ЗУ1, :165:ЗУ8, :192:ЗУ1, :191:ЗУ2, :308:ЗУ1, :382:ЗУ1, :383:ЗУ1, :384:ЗУ1, :294:ЗУ2, :599:ЗУ2, :599:ЗУ4, :604:ЗУ2, :377:ЗУ2, :377:ЗУ3, :378:ЗУ2, :378:ЗУ3, :295:ЗУ2, :295:ЗУ4, :379:ЗУ2, :379:ЗУ4, :180:ЗУ2, :180:ЗУ3, :180:ЗУ4, :180:ЗУ5, :179:ЗУ2, :160:ЗУ3, :156:ЗУ1, :178:ЗУ2, :131:ЗУ2, :130:ЗУ2, :102:ЗУ2, :141:ЗУ2, :171:ЗУ2, :144:ЗУ3, :144:ЗУ4, :139:ЗУ3, :139:ЗУ4, :139:ЗУ5, :138:ЗУ2, :138:ЗУ3, :134:ЗУ3, :135:ЗУ2, :135:ЗУ4, :115:ЗУ2, :115:ЗУ4, :142:ЗУ2, :142:ЗУ3, :142:ЗУ5, :133:ЗУ2, :133:ЗУ3, :132:ЗУ2, :132:ЗУ4, :183:ЗУ1, :595:ЗУ2, :380:ЗУ3, :380:ЗУ4, :288:ЗУ2.

Сведения об образуемых земельных участках приведены в таблице 4.

### **3.5. Проектные предложения по формированию земельных участков**

Формирование земельных участков выполнено с учетом существующей градостроительной ситуации, границ земельных участков, предоставленных юридическим лицам под развитие промышленно-коммунальных территорий.

В соответствии с планировочными решениями определено местоположение границ образуемых и изменяемых земельных участков.

Для формирования 3 земельных участков под инженерно-транспортную инфраструктуру предусмотрено образование земельных участков из земель, государственная собственность на которые не разграничена (ЗУ1, ЗУ2, ЗУ3).

В целях образования 60 земельных участков под зоны инженерно-транспортной инфраструктуры и зеленых насаждений специального назначения необходимо осуществить раздел земельных участков с кадастровыми номерами 36:34:0347001:387, 36:16:5500006:165, 36:16:5500006:192, 36:16:5500006:191, 36:34:0347001:308, 36:34:0347001:382, 36:34:0347001:383, 36:34:0347001:384, 36:34:0347001:294, 36:34:0347001:599, 36:34:0347001:604, 36:34:0347001:377, 36:34:0347001:378, 36:34:0347001:295, 36:34:0347001:379, 36:16:5500006:180, 36:16:5500006:179, 36:16:5500006:160, 36:16:5500006:156, 36:16:5500006:178, 36:16:5500006:131, 36:16:5500006:130, 36:16:5500006:102, 36:16:5500006:141, 36:16:5500006:171, 36:16:5500006:144, 36:16:5500006:139, 36:16:5500006:138, 36:16:5500006:134, 36:16:5500006:135, 36:16:5500006:115, 36:16:5500006:142, 36:16:5500006:133, 36:16:5500006:132, 36:34:0347001:595, 36:34:0347001:380, 36:34:0347001:288.

В целях образования 44 земельных участков под производственную, коммунально-складскую, общественно-деловую зоны необходимо осуществить раздел земельных участков с кадастровыми номерами 36:34:0347001:387, 36:16:5500006:165, 36:16:5500006:192, 36:16:5500006:191, 36:34:0347001:308, 36:34:0347001:383, 36:34:0347001:384, 36:34:0347001:294, 36:34:0347001:599, 36:34:0347001:604, 36:34:0347001:377, 36:34:0347001:378,

36:34:0347001:295, 36:34:0347001:379, 36:16:5500006:180, 36:16:5500006:179, 36:16:5500006:160, 36:16:5500006:156, 36:16:5500006:178, 36:16:5500006:131, 36:16:5500006:130, 36:16:5500006:102, 36:16:5500006:141, 36:16:5500006:171, 36:16:5500006:144, 36:16:5500006:139, 36:16:5500006:138, 36:16:5500006:134, 36:16:5500006:135, 36:16:5500006:115, 36:16:5500006:142, 36:16:5500006:133, 36:16:5500006:132, 36:34:0347001:595, 36:34:0347001:380, 36:34:0347001:288.

Земельные участки с кадастровыми номерами 36:34:0347001:390, 36:34:0347001:193, 36:34:0347001:385, 36:34:0347001:286, 36:34:0347001:105, 36:34:0347001:598, 36:34:0347001:204, 36:34:0347001:397, 36:34:0347001:398, 36:34:0347001:296, 36:34:0347001:603, 36:16:5500006:149, 36:16:5500006:108, 36:16:5500006:157, 36:16:5500006:170, 36:16:5500006:203, 36:16:5500006:152, 36:16:5500006:109, 36:16:5500006:177, 36:16:5500006:99, 36:34:0000000:42568, 36:34:0000000:6999, 36:16:5500006:153, 36:16:5500006:154, 36:16:5500006:155, 36:16:5500006:161, 36:16:5500006:163, 36:16:5500006:164, 36:16:5500006:166, 36:16:5500006:137, 36:16:5500006:136, 36:34:0347001:389, 36:34:0347001:542, 36:34:0347001:543, 36:34:0347001:593, 36:34:0347001:375, 36:34:0347001:290, 36:34:0347001:393, 36:34:0347001:394, 36:34:0347001:395, 36:34:0347001:396, 36:34:0347001:381, 36:34:0347001:292, 36:34:0347001:374, 36:16:5500006:185, 36:16:5500006:184, 36:16:5500006:187, 36:16:5500006:186, 36:16:5500006:148, 36:34:0347001:189, 36:34:0347001:188, 36:34:0347001:195, 36:34:0347001:309, 36:34:0347001:289, 36:34:0347001:392, 36:34:0347001:391, 36:34:0347001:388, 36:16:5500006:129, 36:34:0347001:287, 36:34:0347001:291, 36:34:0347001:293, 36:34:0347001:384, 36:16:5500006:151, 36:34:0347001:451, 36:16:5500006:103, 36:16:5500006:105 предлагается оставить без изменений.

В целях образования 19 земельных участков в границах постоянного отвода (для строительства железной дороги) необходимо осуществить раздел земельных участков с кадастровыми номерами 36:34:0347001:183, 36:34:0347001:599, 36:34:0347001:387, 36:34:0347001:295, 36:34:0347001:380,

36:34:0347001:379, 36:34:0347001:382, 36:16:5500006:165, 36:16:5500006:191, 36:16:5500006:134, 36:16:5500006:135, 36:16:5500006:115, 36:16:5500006:192, 36:16:5500006:142, 36:16:5500006:133, 36:16:5500006:132.

Также для строительства железной дороги предусмотрено образование 1 земельного участка из земель, государственная собственность на которые не разграничена (ЗУ2).

В целях образования 4 земельных участков в границах постоянного отвода (для размещения подстанции ПС 110/10 кВ «Парковая» и ТПЗ-ТП5) необходимо осуществить раздел земельных участков с кадастровыми номерами 36:16:5500006:139, 36:16:5500006:144, 36:16:5500006:141, 36:16:5500006:160.

В целях образования 3 земельных участков путем раздела земельного участка с кадастровым номером 36:16:5500006:160 (:160:ЗУ1, :160:ЗУ2, :160:ЗУ2) требуется осуществление регистрации прав на данный земельный участок, т.к. сведения о нем в настоящее время носят временный характер.

Сводная ведомость существующих и подлежащих образованию земельных участков приведена в таблице 5.

Таблица 3

## Перечень существующих земельных участков, попадающих в границы проектирования

№ п/п	Кадастровый номер земельного участка	Адрес (местоположение) по сведениям государственного кадастра недвижимости	Категория земель	Вид разрешенного использования	Общая площадь земельного участка, кв. м	Вид права	Ограничение (обременение) права
1	2	3	4	5	6	7	8
1	36:16:5500006:165	Воронежская область, Новоусманский район, в северной части кадастрового квартала 36:16:5500006	Земли промышленности, энергетики, транспорта, связи, радиовещания, телевидения, информатики, земли для обеспечения космической деятельности, земли обороны, безопасности и земли иного специального назначения	Развитие промышленно-коммунальных территорий	152140	Постоянное (бессрочное) пользование	Не зарегистрировано
2	36:16:5500006:192	Воронежская область, Новоусманский район, в центральной части кадастрового квартала 36:16:5500006	Земли промышленности, энергетики, транспорта, связи, радиовещания, телевидения, информатики, земли для обеспечения космической деятельности, земли обороны, безопасности и земли иного специального назначения	Развитие промышленно-коммунальных территорий	363033	Постоянное (бессрочное) пользование	Не зарегистрировано
3	36:16:5500006:191	Воронежская	Земли промышленности,	Развитие	66594	Постоянное	Не зарегистрирова-

		область, Новоусманский район, в центральной части кадастрового квартала 36:16:5500006	энергетики, транспорта, связи, радиовещания, телевидения, информатики, земли для обеспечения космической деятельности, земли обороны, безопасности и земли иного специального назначения	промышленно- коммунальных территорий		(бессрочное) пользование	но
4	36:16:5500006:103	Воронежская область, Новоусманский район, в северной части кадастрового квартала 36:16:5500006	Земли промышленности, энергетики, транспорта, связи, радиовещания, телевидения, информатики, земли для обеспечения космической деятельности, земли обороны, безопасности и земли иного специального назначения	Развитие промышленно- коммунальных территорий	83178	Сведения о регистрации прав отсутствуют	Аренда
5	36:16:5500006:105	Воронежская область, Новоусманский район, в северной части кадастрового квартала 36:16:5500006	Земли промышленности, энергетики, транспорта, связи, радиовещания, телевидения, информатики, земли для обеспечения космической деятельности, земли обороны, безопасности и земли иного специального назначения	Развитие промышленно- коммунальных территорий	83178	Собственность	Ипотека
6	36:16:5500006:180	Воронежская область,	Земли промышленности, энергетики, транспорта,	Для развития промышленно-	31060	Сведения о регистрации	Аренда

		Новоусманский район, в северной части кадастрового квартала 36:16:5500006	связи, радиовещания, телевидения, информатики, земли для обеспечения космической деятельности, земли обороны, безопасности и земли иного специального назначения	коммунальных территорий		прав отсутствуют	
7	36:16:5500006:179	Воронежская область, Новоусманский район, в северной части кадастрового квартала 36:16:5500006	Земли промышленности, энергетики, транспорта, связи, радиовещания, телевидения, информатики, земли для обеспечения космической деятельности, земли обороны, безопасности и земли иного специального назначения	Для развития промышленно-коммунальных территорий	70000	Сведения о регистрации прав отсутствуют	Аренда
8	36:16:5500006:160	Воронежская область, Новоусманский район, в северной части кадастрового квартала 36:16:5500006	Земли промышленности, энергетики, транспорта, связи, радиовещания, телевидения, информатики, земли для обеспечения космической деятельности, земли обороны, безопасности и земли иного специального назначения	Развитие промышленно-коммунальных территорий	43720	Сведения о регистрации прав отсутствуют	Данные отсутствуют
9	36:16:5500006:156	Воронежская область, Новоусманский	Земли промышленности, энергетики, транспорта, связи, радиовещания,	Развитие промышленно-коммунальных	399	Постоянное (бессрочное) пользование,	Не зарегистрировано

		район, в северной части кадастрового квартала 36:16:5500006	телевидения, информатики, земли для обеспечения космической деятельности, земли обороны, безопасности и земли иного специального назначения	территорий		Собственность	
10	36:16:5500006:178	Воронежская область, Новоусманский район, в северной части кадастрового квартала 36:16:5500006	Земли промышленности, энергетики, транспорта, связи, радиовещания, телевидения, информатики, земли для обеспечения космической деятельности, земли обороны, безопасности и земли иного специального назначения	Развитие промышленно- коммунальных территорий	40000	Сведения о регистрации прав отсутствуют	Аренда
11	36:16:5500006:131	Воронежская область, Новоусманский район, в центральной части кадастрового квартала 36:16:5500006	Земли промышленности, энергетики, транспорта, связи, радиовещания, телевидения, информатики, земли для обеспечения космической деятельности, земли обороны, безопасности и земли иного специального назначения	Развитие промышленно- коммунальных территорий	35000	Сведения о регистрации прав отсутствуют	Аренда
12	36:16:5500006:130	Воронежская область, Новоусманский район,	Земли промышленности, энергетики, транспорта, связи, радиовещания, телевидения,	Развитие промышленно- коммунальных территорий	35000	Сведения о регистрации прав отсутствуют	Аренда

		в центральной части кадастрового квартала 36:16:5500006	информатики, земли для обеспечения космической деятельности, земли обороны, безопасности и земли иного специального назначения				
13	36:16:5500006:102	Воронежская область, Новоусманский район, индустриальный парк «Масловский», ул. 6 Парковая, 1а	Земли промышленности, энергетики, транспорта, связи, радиовещания, телевидения, информатики, земли для обеспечения космической деятельности, земли обороны, безопасности и земли иного специального назначения	Развитие промышленно-коммунальных территорий	69663	Собственность	Ипотека
14	36:16:5500006:141	Воронежская область, Новоусманский район, в центральной части кадастрового квартала 36:16:5500006	Земли промышленности, энергетики, транспорта, связи, радиовещания, телевидения, информатики, земли для обеспечения космической деятельности, земли обороны, безопасности и земли иного специального назначения	Развитие промышленно-коммунальных территорий	190948	Сведения о регистрации прав отсутствуют	Аренда
15	36:16:5500006:171	Воронежская область, Новоусманский район, в центральной	Земли промышленности, энергетики, транспорта, связи, радиовещания, телевидения, информатики, земли для	Развитие промышленно-коммунальных территорий	50000	Сведения о регистрации прав отсутствуют	Аренда

		части кадастрового квартала 36:16:5500006	обеспечения космической деятельности, земли обороны, безопасности и земли иного специального назначения				
16	36:16:5500006:144	Воронежская область, Новоусманский район, в центральной части кадастрового квартала 36:16:5500006	Земли промышленности, энергетики, транспорта, связи, радиовещания, телевидения, информатики, земли для обеспечения космической деятельности, земли обороны, безопасности и земли иного специального назначения	Развитие промышленно- коммунальных территорий	322813	Сведения о регистрации прав отсутствуют	Аренда
17	36:16:5500006:139	Воронежская область, Новоусманский район, в центральной части кадастрового квартала 36:16:5500006	Земли промышленности, энергетики, транспорта, связи, радиовещания, телевидения, информатики, земли для обеспечения космической деятельности, земли обороны, безопасности и земли иного специального назначения	Развитие промышленно- коммунальных территорий	298513	Сведения о регистрации прав отсутствуют	Аренда
18	36:16:5500006:138	Воронежская область, Новоусманский район, в центральной части	Земли промышленности, энергетики, транспорта, связи, радиовещания, телевидения, информатики, земли для обеспечения космической	Развитие промышленно- коммунальных территорий	199909	Сведения о регистрации прав отсутствуют	Аренда

		кадастрового квартала 36:16:5500006	деятельности, земли обороны, безопасности и земли иного специального назначения				
19	36:16:5500006:134	Воронежская область, Новоусманский район, в центральной части кадастрового квартала 36:16:5500006	Земли промышленности, энергетики, транспорта, связи, радиовещания, телевидения, информатики, земли для обеспечения космической деятельности, земли обороны, безопасности и земли иного специального назначения	Развитие промышленно-коммунальных территорий	28439	Не зарегистрировано	Аренда
20	36:16:5500006:135	Воронежская область, Новоусманский район, в центральной части кадастрового квартала 36:16:5500006	Земли промышленности, энергетики, транспорта, связи, радиовещания, телевидения, информатики, земли для обеспечения космической деятельности, земли обороны, безопасности и земли иного специального назначения	Развитие промышленно-коммунальных территорий	18720	Не зарегистрировано	Аренда
21	36:16:5500006:115	Воронежская область, Новоусманский район, в центральной части кадастрового квартала	Земли промышленности, энергетики, транспорта, связи, радиовещания, телевидения, информатики, земли для обеспечения космической деятельности, земли	Развитие промышленно-коммунальных территорий	100000	Не зарегистрировано	Аренда

		36:16:5500006	обороны, безопасности и земли иного специального назначения				
22	36:16:5500006:142	Воронежская область, Новоусманский район, в центральной части кадастрового квартала 36:16:5500006	Земли промышленности, энергетики, транспорта, связи, радиовещания, телевидения, информатики, земли для обеспечения космической деятельности, земли обороны, безопасности и земли иного специального назначения	Развитие промышленно-коммунальных территорий	12964	Не зарегистрировано	Аренда
23	36:16:5500006:133	Воронежская область, Новоусманский район, в центральной части кадастрового квартала 36:16:5500006	Земли промышленности, энергетики, транспорта, связи, радиовещания, телевидения, информатики, земли для обеспечения космической деятельности, земли обороны, безопасности и земли иного специального назначения	Для строительства комплекса глубокой переработки зерна	271120	Не зарегистрировано	Аренда
24	36:16:5500006:132	Воронежская область, Новоусманский район, в центральной части кадастрового квартала	Земли промышленности, энергетики, транспорта, связи, радиовещания, телевидения, информатики, земли для обеспечения космической деятельности, земли обороны, безопасности и	Производственная деятельность	200272	Не зарегистрировано	Аренда

		36:16:5500006	земли иного специального назначения				
25	36:34:0347001:387	Воронежская область, г. Воронеж, ул. Солдатское поле, 285/12	Земли населенных пунктов	Для развития промышленно- коммунальных территорий	347089	Сведения о регистрации прав отсутствуют	Аренда
26	36:34:0347001:308	Воронежская область, г. Воронеж, ул. Солдатское поле, 285/3	Земли населенных пунктов	Развитие промышленно- коммунальных территорий	266256	Сведения о регистрации прав отсутствуют	Данные отсутствуют
27	36:34:0347001:383	Воронежская область, г. Воронеж, ул. Солдатское поле, 285/12	Земли населенных пунктов	Для развития промышленно- коммунальных территорий	9859	Сведения о регистрации прав отсутствуют	Аренда
28	36:34:0347001:384	Воронежская область, г. Воронеж, ул. Солдатское поле, 285/12	Земли населенных пунктов	Для развития промышленно- коммунальных территорий	48230	Сведения о регистрации прав отсутствуют	Аренда
29	36:34:0347001:294	Воронежская область, г. Воронеж, ул. Солдатское поле, 285/6	Земли населенных пунктов	Развитие промышленно- коммунальных территорий	116854	Сведения о регистрации прав отсутствуют	Аренда
30	36:34:0347001:599	Воронежская область, г. Воронеж, ул. Солдатское	Земли населенных пунктов	Развитие промышленно- коммунальных территорий	119611	Сведения о регистрации прав отсутствуют	Аренда

		поле, 299р					
31	36:34:0347001:604	Воронежская область, г. Воронеж, ул. Солдатское поле, 285/12	Земли населенных пунктов	Для развития промышленно-коммунальных территорий	65409	Сведения о регистрации прав отсутствуют	Аренда
32	36:34:0347001:451	Воронежская область, г. Воронеж, ул. Солдатское поле, 285и	Земли населенных пунктов	Развитие промышленно-коммунальных территорий	120000	Сведения о регистрации прав отсутствуют	Данные отсутствуют
33	36:34:0347001:377	Воронежская область, г. Воронеж, ул. Солдатское поле, 285/12	Земли населенных пунктов	Для развития промышленно-коммунальных территорий	17594	Сведения о регистрации прав отсутствуют	Аренда
34	36:34:0347001:378	Воронежская область, г. Воронеж, ул. Солдатское поле, 285/12	Земли населенных пунктов	Для развития промышленно-коммунальных территорий	49283	Сведения о регистрации прав отсутствуют	Аренда
35	36:34:0347001:295	Воронежская область, г. Воронеж, ул. Солдатское поле, 285ц	Земли населенных пунктов	Развитие промышленно-коммунальных территорий	68000	Сведения о регистрации прав отсутствуют	Данные отсутствуют
36	36:34:0347001:379	Воронежская область, г. Воронеж, ул. Солдатское поле, 285/12	Земли населенных пунктов	Для развития промышленно-коммунальных территорий	42367	Сведения о регистрации прав отсутствуют	Аренда

37	36:34:0347001:183	Воронежская область, г. Воронеж, ул. Солдатское поле, 285/2	Земли населенных пунктов	Развитие промышленно-коммунальных территорий	86002	Собственность	Ипотека
38	36:34:0347001:595	Воронежская область, г. Воронеж, ул. Солдатское поле	Земли населенных пунктов	Для развития промышленно-коммунальных территорий	243236	Сведения о регистрации прав отсутствуют	Аренда
39	36:34:0347001:382	Воронежская область, г. Воронеж, ул. Солдатское поле, 285/12	Земли населенных пунктов	Для развития промышленно-коммунальных территорий	14659	Сведения о регистрации прав отсутствуют	Аренда
40	36:34:0347001:380	Воронежская область, г. Воронеж, ул. Солдатское поле, 285/12	Земли населенных пунктов	Для развития промышленно-коммунальных территорий	18648	Сведения о регистрации прав отсутствуют	Аренда
41	36:34:0347001:390	Воронежская область, г. Воронеж, ул. Солдатское поле, 285/12	Земли населенных пунктов	Для развития промышленно-коммунальных территорий	46282	Сведения о регистрации прав отсутствуют	Аренда
42	36:34:0347001:193	Воронежская область, г. Воронеж, ул. Солдатское поле, 285/5	Земли населенных пунктов	Развитие промышленно-коммунальных территорий	80000	Сведения о регистрации прав отсутствуют	Аренда
43	36:34:0347001:385	Воронежская	Земли населенных	Для развития	23181	Сведения о	Аренда

		область, г. Воронеж, ул. Солдатское поле, 285/12	пунктов	промышленно- коммунальных территорий		регистрации прав отсутствуют	
44	36:34:0347001:286	Воронежская область, г. Воронеж, ул. Солдатское поле, 285/10	Земли населенных пунктов	Развитие промышленно- коммунальных территорий	53005	Сведения о регистрации прав отсутствуют	Ипотека, право аренды на весь объект, аренда
45	36:34:0347001:105	Воронежская область, г. Воронеж, ул. Солдатское поле, 285 м	Земли населенных пунктов	Развитие промышленно- коммунальных территорий	10000	Собственность	Ипотека
46	36:34:0347001:598	Воронежская область, г. Воронеж, ул. Солдатское поле, 299р	Земли населенных пунктов	Развитие промышленно- коммунальных территорий	123597	Сведения о регистрации прав отсутствуют	Аренда
47	36:34:0347001:204	Воронежская область, г. Воронеж, ул. Солдатское поле, 285/8	Земли населенных пунктов	Для строительства промышленного предприятия «Завод объемно- блочного домостроения»	122456	Собственность	Ипотека, право аренды всего объекта
48	36:34:0347001:397	Воронежская область, г. Воронеж, ул. Солдатское	Земли населенных пунктов	Для развития промышленно- коммунальных территорий	34312	Сведения о регистрации прав отсутствуют	Аренда

		поле, 285/12					
49	36:34:0347001:398	Воронежская область, г. Воронеж, ул. Солдатское поле, 285/12	Земли населенных пунктов	Для развития промышленно-коммунальных территорий	5887	Сведения о регистрации прав отсутствуют	Аренда
50	36:34:0347001:296	Воронежская область, г. Воронеж, ул. Солдатское поле, 285/7	Земли населенных пунктов	Развитие промышленно-коммунальных территорий	52592	Собственность	Не зарегистрировано
51	36:34:0347001:603	Воронежская область, г. Воронеж, ул. Солдатское поле, 285/12	Земли населенных пунктов	Для развития промышленно-коммунальных территорий	30000	Сведения о регистрации прав отсутствуют	Аренда
52	36:16:5500006:149	Воронежская область, Новоусманский район, в северной части кадастрового квартала 36:16:5500006	Земли промышленности, энергетики, транспорта, связи, радиовещания, телевидения, информатики, земли для обеспечения космической деятельности, земли обороны, безопасности и земли иного специального назначения	Развитие промышленно-коммунальных территорий	49385	Сведения о регистрации прав отсутствуют	Аренда
53	36:16:5500006:108	Воронежская область, Новоусманский район, индустриальный	Земли промышленности, энергетики, транспорта, связи, радиовещания, телевидения, информатики, земли для	Развитие промышленно-коммунальных территорий	70002	Собственность	Не зарегистрировано

		парк «Масловский», ул. 6 Парковая, 4	обеспечения космической деятельности, земли обороны, безопасности и земли иного специального назначения				
54	36:16:5500006:157	Воронежская область, Новоусманский район, в северной части кадастрового квартала 36:16:5500006	Земли промышленности, энергетики, транспорта, связи, радиовещания, телевидения, информатики, земли для обеспечения космической деятельности, земли обороны, безопасности и земли иного специального назначения	Развитие промышленно- коммунальных территорий	24698	Сведения о регистрации прав отсутствуют	Аренда
55	36:16:5500006:170	Воронежская область, район Новоусманский, в центральной части кадастро- вого квартала 36:16:5500006	Земли промышленности, энергетики, транспорта, связи, радиовещания, телевидения, информатики, земли для обеспечения космической деятельности, земли обороны, безопасности и земли иного специального назначения	Развитие промышленно- коммунальных территорий	50000	Сведения о регистрации прав отсутствуют	Аренда
56	36:16:5500006:203	Воронежская область, Новоусманский район, в северной части кадастрового	Земли промышленности, энергетики, транспорта, связи, радиовещания, телевидения, информатики, земли для обеспечения космической	Для строительства завода по производству готовых лекарственных	70369	Сведения о регистрации прав отсутствуют	Аренда

		квартала 36:16:5500006	деятельности, земли обороны, безопасности и земли иного специального назначения	средств, изделий медицинского назначения и косметических средств			
57	36:16:5500006:152	Воронежская область, Новоусманский, район, в северной части кадастрового квартала 36:16:5500006	Земли промышленности, энергетики, транспорта, связи, радиовещания, телевидения, информатики, земли для обеспечения космической деятельности, земли обороны, безопасности и земли иного специального назначения	Развитие промышленно- коммунальных территорий	33613	Сведения о регистрации прав отсутствуют	Аренда
58	36:16:5500006:109	Воронежская область, Новоусманский район, в центральной части кадастрового квартала 36:16:5500006	Земли промышленности, энергетики, транспорта, связи, радиовещания, телевидения, информатики, земли для обеспечения космической деятельности, земли обороны, безопасности и земли иного специального назначения	Развитие промышленно- коммунальных территорий	30915	Постоянное (бессрочное) пользование	Не зарегистриро- вано
59	36:16:5500006:177	Воронежская область, Новоусманский район, в северной части кадастрового	Земли промышленности, энергетики, транспорта, связи, радиовещания, телевидения, информатики, земли для обеспечения космической	Развитие промышленно- коммунальных территорий	30000	Сведения о регистрации прав отсутствуют	Аренда

		квартала 36:16:5500006	деятельности, земли обороны, безопасности и земли иного специального назначения				
60	36:16:5500006:99	Воронежская область, Новоусманский район, индустриальный парк «Масловский», ул. 6 Парковая, 1	Земли промышленности, энергетики, транспорта, связи, радиовещания, телевидения, информатики, земли для обеспечения космической деятельности, земли обороны, безопасности и земли иного специального назначения	Развитие промышленно- коммунальных территорий	80337	Собственность	Ипотека
61	36:34:0000000:42568	Воронежская область, г. Воронеж, ул. Лесничья, 1р	Земли населенных пунктов	Опоры сооружения ВЛ-35 кВ Водозабор - Плотина	498	Сведения о регистрации прав отсутствуют	Не зарегистрирова- но
62	36:34:0000000:6999	Воронежская область, г. Воронеж, от ПС40 и ПС12 г. Воронеж до ПС Московская с. Каширское Каширского района	Земли населенных пунктов	Для размещения и эксплуатации объектов энергетики ВЛ-110кв 1,2 ПС40-ПС12- ПС32-ПС36-ПС ППС-ПС Московская	2074	Сведения о регистрации прав отсутствуют	Не зарегистрирова- но
63	36:16:5500006:153	Воронежская область, Новоусманский	Земли промышленности, энергетики, транспорта, связи, радиовещания,	Развитие промышленно- коммунальных	25	Постоянное (бессрочное) пользование	Не зарегистриро- вано

		район, в северной части кадастрового квартала 36:16:5500006	телевидения, информатики, земли для обеспечения космической деятельности, земли обороны, безопасности и земли иного специального назначения	территорий			
64	36:16:5500006:154	Воронежская область, Новоусманский район, в северной части кадастрового квартала 36:16:5500006	Земли промышленности, энергетики, транспорта, связи, радиовещания, телевидения, информатики, земли для обеспечения космической деятельности, земли обороны, безопасности и земли иного специального назначения	Развитие промышленно- коммунальных территорий	25	Постоянное (бессрочное) пользование	Не зарегистриро- вано
65	36:16:5500006:155	Воронежская область, Новоусманский район, в северной части кадастрового квартала 36:16:5500006	Земли промышленности, энергетики, транспорта, связи, радиовещания, телевидения, информатики, земли для обеспечения космической деятельности, земли обороны, безопасности и земли иного специального назначения	Развитие промышленно- коммунальных территорий	41	Данные отсутствуют	Данные отсутствуют
66	36:16:5500006:161	Воронежская область, Новоусманский район,	Земли промышленности, энергетики, транспорта, связи, радиовещания, телевидения,	Развитие промышленно- коммунальных территорий	69	Сведения о регистрации прав отсутствуют	Данные отсутствуют

		в северной части кадастрового квартала 36:16:5500006	информатики, земли для обеспечения космической деятельности, земли обороны, безопасности и земли иного специального назначения				
67	36:16:5500006:163	Воронежская область, Новоусманский район, в северной части кадастрового квартала 36:16:5500006	Земли промышленности, энергетики, транспорта, связи, радиовещания, телевидения, информатики, земли для обеспечения космической деятельности, земли обороны, безопасности и земли иного специального назначения	Развитие промышленно-коммунальных территорий	69	Не зарегистрировано	Аренда
68	36:16:5500006:164	Воронежская область, Новоусманский район, в северной части кадастрового квартала 36:16:5500006	Земли промышленности, энергетики, транспорта, связи, радиовещания, телевидения, информатики, земли для обеспечения космической деятельности, земли обороны, безопасности и земли иного специального назначения	Развитие промышленно-коммунальных территорий	69	Не зарегистрировано	Аренда
69	36:16:5500006:166	Воронежская область, Новоусманский район, в северной части	Земли промышленности, энергетики, транспорта, связи, радиовещания, телевидения, информатики, земли для	Развитие промышленно-коммунальных территорий	18	Постоянное (бессрочное) пользование	Не зарегистрировано

		кадастрового квартала 36:16:5500006	обеспечения космической деятельности, земли обороны, безопасности и земли иного специального назначения				
70	36:16:5500006:137	Воронежская область, Новоусманский район, в центральной части кадастрового квартала 36:16:5500006	Земли промышленности, энергетики, транспорта, связи, радиовещания, телевидения, информатики, земли для обеспечения космической деятельности, земли обороны, безопасности и земли иного специального назначения	Развитие промышленно-коммунальных территорий	41	Постоянное (бессрочное) пользование	Не зарегистрировано
71	36:16:5500006:136	Воронежская область, Новоусманский район, в центральной части кадастрового квартала 36:16:5500006	Земли промышленности, энергетики, транспорта, связи, радиовещания, телевидения, информатики, земли для обеспечения космической деятельности, земли обороны, безопасности и земли иного специального назначения	Развитие промышленно-коммунальных территорий	41	Постоянное (бессрочное) пользование	Не зарегистрировано
72	36:34:0347001:389	Воронежская область, г. Воронеж, ул. Солдатское поле, 285/12	Земли населенных пунктов	Для развития промышленно-коммунальных территорий	41	Не зарегистрировано	Аренда
73	36:34:0347001:542	Воронежская	Земли населенных	Под	222	Собственность	Аренда

		область, г. Воронеж, в Левобережном районе	пунктов	сооружением - линия электропередачи ВЛ-220 кВ Ю-1- 2 ПС Южная- НВАЭС в Ливо- бережном районе			
74	36:34:0347001:543	Воронежская область, г. Воронеж, в Левобережном, Железнодорож- ном районах	Земли населенных пунктов	Под сооружением – линия электропередачи ВЛ-220 кВ- НВАЭС Кировская- Южная-Грязи в Левобережном, Железнодорож- ном районах	296	Собственность	Аренда
75	36:34:0347001:593	Воронежская область, г. Воронеж	Земли населенных пунктов	Подсобное сельское хозяйство (имущественный комплекс)	70000	Собственность	Не зарегистриро- вано
76	36:34:0347001:375	Воронежская область, г. Воронеж, ул. Солдатское поле, 285/12	Земли населенных пунктов	Для развития промышленно- коммунальных территорий	426	Не регистриро- вано	Аренда
77	36:34:0347001:290	Воронежская область,	Земли населенных пунктов	Развитие промышленно-	685	Собственность	Не зарегистриро- вано

		г. Воронеж, ул. Солдатское поле, 285н		коммунальных территорий			
78	36:34:0347001:393	Воронежская область, г. Воронеж, ул. Солдатское поле, 285/12	Земли населенных пунктов	Для развития промышленно- коммунальных территорий	63	Не зарегистри- ровано	Аренда
79	36:34:0347001:394	Воронежская область, г. Воронеж, ул. Солдатское поле, 285/12	Земли населенных пунктов	Для развития промышленно- коммунальных территорий	77	Не зарегистри- ровано	Аренда
80	36:34:0347001:395	Воронежская область, г. Воронеж, ул. Солдатское поле, 285/12	Земли населенных пунктов	Для развития промышленно- коммунальных территорий	25	Сведения о регистрации прав отсутствуют	Аренда
81	36:34:0347001:396	Воронежская область, г. Воронеж, ул. Солдатское поле, 285/12	Земли населенных пунктов	Для развития промышленно- коммунальных территорий	14	Сведения о регистрации прав отсутствуют	Аренда
82	36:34:0347001:381	Воронежская область, г. Воронеж, ул. Солдатское поле, 285/12	Земли населенных пунктов	Для развития промышленно- коммунальных территорий	399	Сведения о регистрации прав отсутствуют	Аренда
83	36:34:0347001:292	Воронежская область, г. Воронеж,	Земли населенных пунктов	Развитие промышленно- коммунальных	186	Не зарегистри- ровано	Аренда

		ул. Солдатское поле, 299ф		территорий			
84	36:34:0347001:288	Воронежская область, г. Воронеж, ул. Солдатское поле, 285/11	Земли населенных пунктов	Развитие промышленно-коммунальных территорий	33734	Собственность	Не зарегистрировано
85	36:34:0347001:374	Воронежская область, г. Воронеж, ул. Солдатское поле, 285/12	Земли населенных пунктов	Развитие промышленно-коммунальных территорий	42376	Не зарегистрировано	Аренда
86	36:16:5500006:185	Воронежская область, Новоусманский район, в центральной части кадастрового квартала 36:16:5500006	Земли промышленности, энергетики, транспорта, связи, радиовещания, телевидения, информатики, земли для обеспечения космической деятельности, земли обороны, безопасности и земли иного специального назначения	Развитие промышленно-коммунальных территорий	16723	Не зарегистрировано	Аренда
87	36:16:5500006:184	Воронежская область, Новоусманский район, в центральной части кадастрового квартала 36:16:5500006	Земли промышленности, энергетики, транспорта, связи, радиовещания, телевидения, информатики, земли для обеспечения космической деятельности, земли обороны, безопасности и земли иного	Развитие промышленно-коммунальных территорий	28145	Не зарегистрировано	Аренда

			специального назначения				
88	36:16:5500006:187	Воронежская область, Новоусманский район, в центральной части кадастрового квартала 36:16:5500006	Земли промышленности, энергетики, транспорта, связи, радиовещания, телевидения, информатики, земли для обеспечения космической деятельности, земли обороны, безопасности и земли иного специального назначения	Развитие промышленно-коммунальных территорий	64559	Не зарегистрировано	Аренда
89	36:16:5500006:186	Воронежская область, Новоусманский район, в центральной части кадастрового квартала 36:16:5500006	Земли промышленности, энергетики, транспорта, связи, радиовещания, телевидения, информатики, земли для обеспечения космической деятельности, земли обороны, безопасности и земли иного специального назначения	Развитие промышленно-коммунальных территорий	5802	Не зарегистрированы	Аренда
90	36:16:5500006:148	Воронежская область, Новоусманский район, в северной части кадастрового квартала 36:16:5500006	Земли промышленности, энергетики, транспорта, связи, радиовещания, телевидения, информатики, земли для обеспечения космической деятельности, земли обороны, безопасности и земли иного специального назначения	Развитие промышленно-коммунальных территорий	58007	Не зарегистрировано	Аренда

91	36:34:0347001:189	Воронежская область, г. Воронеж, ул. Солдатское поле, 179п	Земли населенных пунктов	Развитие промышленно-коммунальных территорий	20946	Собственность	Не зарегистрировано
92	36:34:0347001:188	Воронежская область, г. Воронеж, ул. Солдатское поле, 285/4	Земли населенных пунктов	Развитие промышленно-коммунальных территорий	2666	Сведения о регистрации прав отсутствуют	Не зарегистрировано
93	36:34:0347001:195	Воронежская область, г. Воронеж, ул. Солдатское поле, уч.179 т	Земли населенных пунктов	Развитие промышленно-коммунальных территорий	8400	Собственность	Не зарегистрировано
94	36:34:0347001:309	Воронежская область, г. Воронеж, ул. Солдатское поле, 179р	Земли населенных пунктов	Развитие промышленно-коммунальных территорий	15909	Собственность	Не зарегистрировано
95	36:34:0347001:289	Воронежская область, г. Воронеж, ул. Солдатское поле, 285/1	Земли населенных пунктов	Развитие промышленно-коммунальных территорий	2794	Сведения о регистрации прав отсутствуют	Не зарегистрировано
96	36:34:0347001:392	Воронежская область, г. Воронеж, ул. Солдатское поле, 285/12	Земли населенных пунктов	Для развития промышленно-коммунальных территорий	43426	Не зарегистрировано	Аренда

97	36:34:0347001:391	Воронежская область, г. Воронеж, ул. Солдатское поле, 285/12	Земли населенных пунктов	Для развития промышленно-коммунальных территорий	27353	Не зарегистрировано	Аренда
98	36:34:0347001:388	Воронежская область, г. Воронеж, ул. Солдатское поле, 285/12	Земли населенных пунктов	Для развития промышленно-коммунальных территорий	27937	Не зарегистрировано	Аренда
99	36:16:5500006:129	Воронежская область, Новоусманский район, в центральной части кадастрового квартала 36:16:5500006	Земли промышленности, энергетики, транспорта, связи, радиовещания, телевидения, информатики, земли для обеспечения космической деятельности, земли обороны, безопасности и земли иного специального назначения	Развитие промышленно-коммунальных территорий	43887	Не зарегистрировано	Аренда
100	36:34:0347001:287	Воронежская область, г. Воронеж, ул. Солдатское поле, 299ц	Земли населенных пунктов	Развитие промышленно-коммунальных территорий	3767	Собственность	Не зарегистрировано
101	36:34:0347001:291	Воронежская область, г. Воронеж, ул. Солдатское поле, 285/1	Земли населенных пунктов	Развитие промышленно-коммунальных территорий	15675	Не зарегистрировано	Не зарегистрировано
102	36:34:0347001:293	Воронежская область, г. Воронеж,	Земли населенных пунктов	Развитие промышленно-коммунальных	185	Не зарегистрировано	Аренда

		ул. Солдатское поле, 285ф		территорий			
103	36:16:5500006:151	Воронежская область, Новоусманский район, в северной части кадастрового квартала 36:16:5500006	Земли промышленности, энергетики, транспорта, связи, радиовещания, телевидения, информатики, земли для обеспечения космической деятельности, земли обороны, безопасности и земли иного специального назначения	Развитие промышленно-коммунальных территорий	41	Не зарегистрировано	Не зарегистрировано
<b>ИТОГО</b>					<b>5958127</b>		

Ведомость координат поворотных точек границ образуемых земельных участков

№ п/п	Кадастровый номер изменяемого земельного участка	Условный номер образуемого земельного участка	Вид разрешенного использования образуемого земельного участка	Площадь земельного участка кв. м	Обозначение характерных точек границ	Координаты	
						X	Y
1	2	3	4	5	6	7	8
1	36:34:0347001:387	:387:ЗУ1	для развития промышленно-коммунальных территорий	258747	1	501572.07	1303400.19
					2	501584.76	1303416.76
					3	501593.30	1303433.37
					4	501599.66	1303454.73
					5	501604.32	1303485.84
					6	501611.03	1303764.36
					7	501622.40	1303764.74
					8	501659.55	1303777.32
					9	501652.40	1303804.25
					10	501617.43	1303792.14
					11	501610.47	1303791.90
					12	501610.70	1303798.09
					13	501616.71	1303798.24
					14	501617.04	1303809.41
					15	501615.90	1303809.44
					16	501593.24	1303809.95

					17	501584.26	1303810.12
					18	501575.27	1303810.23
					19	501559.78	1303809.62
					20	501544.29	1303809.14
					21	501509.85	1303808.03
					22	501475.39	1303806.95
					23	501418.41	1303805.64
					24	501396.90	1303805.15
					25	501375.41	1303804.63
					26	501348.17	1303803.83
					27	501298.19	1303802.00
					28	501275.43	1303801.38
					29	501258.13	1303801.13
					30	501171.96	1303794.33
					31	500991.59	1303778.70
					32	500875.15	1303797.01
					33	500843.48	1303806.61
					34	500810.85	1303824.72
					35	500777.84	1303847.58
					36	500744.66	1303877.15
					37	500713.85	1303911.98
					38	500680.64	1303965.14
					39	500643.16	1304041.86
					40	500637.93	1304046.06
					41	500611.06	1304088.63
					42	500612.45	1304130.34
					43	500613.29	1304156.15
					44	500608.49	1304181.60
					45	500621.70	1304334.41
					46	500388.71	1304350.94
					47	500471.14	1304579.57

					48	500459.38	1304583.92
					49	500447.58	1304587.55
					50	500434.98	1304590.88
					51	500422.47	1304592.83
					52	500404.80	1304595.08
					53	500400.24	1304581.80
					54	500089.21	1304604.25
					55	500089.89	1304607.74
					56	500008.64	1304614.10
					57	500006.09	1304614.93
					58	500003.06	1304617.43
					59	500001.26	1304620.09
					60	500000.40	1304623.28
					61	500000.33	1304625.91
					62	500001.13	1304629.31
					63	500004.65	1304639.37
					64	500006.96	1304645.62
					65	499966.36	1304650.78
					66	499963.00	1304641.66
					67	499935.47	1304652.22
					68	499923.42	1304617.66
					69	499873.65	1304622.03
					70	499863.34	1304622.95
					71	499846.58	1304625.67
					72	499832.94	1304628.96
					73	499822.64	1304632.37
					74	499815.60	1304635.23
					75	499809.27	1304638.47
					76	499802.98	1304642.65
					77	499794.98	1304649.10
					78	499794.32	1304648.91

					79	499785.83	1304658.57
					80	499778.33	1304670.09
					81	499764.50	1304694.78
					82	499762.74	1304698.82
					83	499755.51	1304703.82
					84	499743.73	1304713.60
					85	499727.68	1304730.16
					86	499714.14	1304747.22
					87	499704.86	1304762.52
					88	499697.29	1304777.51
					89	499618.78	1304951.76
					90	499634.74	1304913.43
					91	499683.16	1304799.83
					92	499723.23	1304700.65
					93	499745.17	1304649.31
					94	499751.87	1304638.66
					95	499759.18	1304629.48
					96	499766.35	1304621.75
					97	499774.94	1304614.32
					98	499784.30	1304607.91
					99	499788.40	1304605.42
					100	499789.56	1304597.95
					101	499891.53	1304366.95
					102	499967.35	1304195.21
					103	500129.59	1304184.56
					104	500129.55	1304178.79
					105	500137.28	1304178.21
					106	500137.03	1304192.01
					107	499971.74	1304202.08
					108	499903.88	1304355.15
					109	499803.55	1304594.79

					110	500397.39	1304551.93
					111	500315.73	1304325.43
					112	500246.94	1304330.38
					113	500231.62	1304171.18
					114	500221.93	1304019.33
					115	500218.05	1304007.72
					116	500215.16	1303999.07
					117	500245.36	1304006.61
					118	500215.21	1303780.44
					119	500243.15	1303777.69
					120	500246.01	1303828.29
					121	500251.69	1303876.08
					122	500257.61	1303924.97
					123	500263.21	1303972.44
					124	500271.38	1304011.67
					125	500273.50	1304021.87
					126	500283.37	1304065.03
					127	500288.51	1304087.49
					128	500362.94	1304080.24
					129	500375.31	1304080.18
					130	500451.98	1304091.99
					131	500541.38	1304063.83
					132	500564.34	1304046.99
					133	500610.33	1303962.61
					134	500680.80	1303833.32
					135	500724.20	1303780.74
					136	500726.22	1303778.94
					137	500713.48	1303752.47
					138	500708.39	1303730.06
					139	500706.65	1303714.14
					140	500708.23	1303695.16

					141	500717.88	1303675.11
					142	500907.67	1303365.80
					143	500923.48	1303349.15
					144	500947.06	1303337.33
					145	500971.61	1303330.67
					146	501011.06	1303330.95
					147	501485.12	1303359.44
					148	501513.81	1303363.86
					149	501545.85	1303378.63
					150	501561.92	1303390.72
					1	501572.07	1303400.19
					151	500749.58	1303793.68
					152	500753.63	1303799.21
					153	500748.78	1303802.75
					154	500744.74	1303797.22
					151	500749.58	1303793.68
					155	500438.51	1304123.03
					156	500438.89	1304123.95
					157	500438.51	1304124.87
					158	500437.59	1304125.25
					159	500436.67	1304124.87
					160	500436.29	1304123.95
					161	500436.67	1304123.03
					162	500437.59	1304122.65
					155	500438.51	1304123.03
					163	500320.48	1304094.39
					164	500320.86	1304095.31
					165	500320.48	1304096.23

					166	500319.56	1304096.61
					167	500318.64	1304096.23
					168	500318.26	1304095.31
					169	500318.64	1304094.39
					170	500319.56	1304094.01
					163	500320.48	1304094.39
					171	500251.89	1304055.71
					172	500253.92	1304063.66
					173	500246.51	1304065.54
					174	500244.49	1304057.60
					171	500251.89	1304055.71
					175	500237.78	1304074.26
					176	500238.16	1304075.18
					177	500237.78	1304076.10
					178	500236.86	1304076.48
					179	500235.94	1304076.10
					180	500235.56	1304075.18
					181	500235.94	1304074.26
					182	500236.86	1304073.88
					175	500237.78	1304074.26
					183	500244.42	1304120.45
					184	500245.78	1304135.82
					185	500240.83	1304136.22
					186	500239.44	1304120.87
					183	500244.42	1304120.45
					187	500300.71	1304270.86
					188	500301.08	1304276.28

					189	500294.29	1304276.75
					190	500293.92	1304271.32
					187	500300.71	1304270.86
					191	500261.80	1304313.30
					192	500261.62	1304313.98
					193	500261.13	1304314.49
					194	500260.45	1304314.68
					195	500259.77	1304314.51
					196	500259.28	1304314.01
					197	500259.08	1304313.34
					198	500259.27	1304312.66
					199	500259.75	1304312.16
					200	500260.43	1304311.96
					201	500261.11	1304312.15
					202	500261.61	1304312.63
					191	500261.80	1304313.30
					203	500543.40	1304142.00
					204	500547.60	1304149.24
					205	500561.25	1304165.77
					206	500578.17	1304177.61
					207	500588.33	1304180.77
					208	500599.18	1304318.35
					209	500389.17	1304333.43
					210	500383.25	1304335.08
					211	500314.21	1304134.23
					212	500314.49	1304129.51
					213	500320.25	1304125.24
					214	500328.23	1304123.17
					215	500461.68	1304157.47

					216	500494.09	1304157.62
					217	500508.66	1304153.73
					203	500543.40	1304142.00
					218	499946.03	1304618.22
					219	499954.07	1304640.30
					220	499938.10	1304646.11
					221	499930.06	1304624.03
					218	499946.03	1304618.22
					223	501547.50	1303423.81
					224	501566.78	1303543.90
					225	501570.17	1303734.43
					226	501206.35	1303722.79
					234	500739.64	1303707.87
					235	500859.45	1303512.61
					236	500923.24	1303407.20
					237	500958.75	1303377.93
					238	500996.17	1303371.41
					239	501235.75	1303386.37
					232	501508.34	1303398.11
					223	501547.50	1303423.81
2	36:34:0347001:387	:387:3У2	для развития промышленно-коммунальных территорий	565	116	500215.16	1303999.07
					115	500218.05	1304007.72
					240	500148.52	1303986.45
					241	500155.09	1303962.82
					242	500157.37	1303960.44
					243	500157.70	1303945.59
					244	500162.17	1303945.46
					245	500162.50	1303955.14
					246	500161.28	1303959.15

					247	500157.66	1303959.15					
					248	500157.66	1303964.15					
					249	500159.78	1303964.15					
					250	500153.87	1303983.76					
					116	500215.16	1303999.07					
3	36:34:0347001:387	:387:ЗУЗ	для развития промышленно-коммунальных территорий	8615	114	500221.93	1304019.33					
					113	500231.62	1304171.18					
					251	500231.00	1304164.74					
					252	500169.96	1304165.63					
					253	500159.68	1304100.54					
					254	500149.37	1304121.07					
					255	500142.30	1304117.35					
					256	500152.33	1304098.24					
					257	500138.94	1304097.58					
					105	500137.28	1304178.21					
					104	500129.55	1304178.79					
					258	500129.01	1304090.92					
					259	500164.16	1304080.39					
					260	500175.31	1304077.03					
					261	500187.45	1304073.39					
					262	500187.24	1304060.78					
					263	500191.06	1304049.83					
					264	500195.17	1304038.06					
					265	500214.42	1304022.09					
					114	500221.93	1304019.33					
										266	500167.11	1304098.23
										267	500167.11	1304103.23
					268	500162.11	1304103.23					
					269	500162.11	1304098.23					
					266	500167.11	1304098.23					

4	36:34:0347001:387	:387:3У4	для развития промышленно-коммунальных территорий	68384	270	500479.58	1304602.97
					271	500488.79	1304628.53
					272	500475.94	1304633.11
					273	500569.70	1304894.01
					274	500581.81	1304889.79
					275	500600.96	1304944.77
					276	500657.43	1305106.98
					277	500663.82	1305105.06
					278	500672.12	1305135.80
					279	500674.88	1305141.86
					280	500683.23	1305175.38
					281	500681.70	1305184.05
					282	500682.57	1305189.88
					283	500687.95	1305188.08
					284	500722.06	1305164.84
					285	500768.93	1305145.80
					286	500857.97	1305113.48
					287	500849.77	1305090.47
					288	500889.81	1305076.57
					289	500945.97	1305059.84
					290	501000.30	1305045.11
					291	501003.14	1305055.14
					292	501106.04	1305026.62
					293	501108.43	1305033.21
					294	500995.74	1305065.70
					295	500993.37	1305057.33
					296	500948.70	1305069.42
					297	500892.91	1305086.05
					298	500862.57	1305096.62
					299	500870.71	1305119.61
					300	500772.05	1305155.26

					301	500727.00	1305173.59
					302	500692.42	1305197.20
					303	500689.83	1305198.02
					304	500724.27	1305294.43
					305	500727.83	1305307.25
					306	500736.48	1305330.04
					307	500761.42	1305401.34
					308	500787.83	1305470.73
					309	500788.95	1305471.22
					310	500759.61	1305481.68
					311	500751.34	1305482.52
					312	500753.27	1305463.53
					313	500690.49	1305283.64
					314	500504.95	1304752.49
					315	500500.59	1304753.93
					316	500159.30	1304875.06
					317	499621.12	1305065.75
					318	499615.91	1305007.01
					319	499618.51	1305003.73
					320	499628.33	1304988.41
					321	499636.71	1304973.27
					348	499720.09	1304787.76
					347	499724.19	1304779.14
					346	499728.36	1304771.37
					322	499629.04	1305013.63
					323	499634.09	1305029.08
					324	499964.61	1304913.69
					325	500049.25	1304883.89
					326	500044.18	1304868.73
					327	500046.45	1304867.88
					328	499975.20	1304674.73

					329	500015.80	1304669.59
					330	500046.43	1304752.59
					331	500085.94	1304860.94
					332	500087.61	1304865.07
					333	500089.03	1304866.62
					334	500090.82	1304867.71
					335	500093.29	1304868.15
					336	500095.36	1304867.87
					337	500138.06	1304852.75
					338	500138.43	1304854.61
					339	500455.30	1304742.26
					340	500413.08	1304619.23
					341	500425.39	1304617.67
					342	500440.35	1304615.28
					343	500454.09	1304611.76
					344	500467.85	1304607.30
					270	500479.58	1304602.97
5	36:34:0347001:387	:387:3У5	железнодорожный транспорт	1711	47	500471.14	1304579.57
					270	500479.58	1304602.97
					344	500467.85	1304607.30
					343	500454.09	1304611.76
					342	500440.35	1304615.28
					341	500425.39	1304617.67
					340	500413.08	1304619.23
					52	500404.80	1304595.08
					51	500422.47	1304592.83
					50	500434.98	1304590.88
					49	500447.58	1304587.55
					48	500459.38	1304583.92
					47	500471.14	1304579.57
6	36:34:0347001:387	:387:3У6	железнодорожный транспорт	1018	64	500006.96	1304645.62

					329	500015.80	1304669.59
					328	499975.20	1304674.73
					65	499966.36	1304650.78
					64	500006.96	1304645.62
					82	499762.74	1304698.82
					345	499736.45	1304759.37
					346	499728.36	1304771.37
					347	499724.19	1304779.14
					348	499720.09	1304787.76
					321	499636.71	1304973.27
					320	499628.33	1304988.41
					319	499618.51	1305003.73
					318	499615.91	1305007.01
					349	499614.98	1304996.50
7	36:34:0347001:387	:387:3У7	железнодорожный транспорт	7737	350	499595.16	1304995.58
					351	499605.13	1304980.62
					352	499613.66	1304964.04
					89	499618.78	1304951.76
					88	499697.29	1304777.51
					87	499704.86	1304762.52
					86	499714.14	1304747.22
					85	499727.68	1304730.16
					84	499743.73	1304713.60
					83	499755.51	1304703.82
					82	499762.74	1304698.82
					345	499736.45	1304759.37
8	36:34:0347001:387	:387:3У8	для развития промышленно-коммунальных территорий	17	353	499731.34	1304771.14
					346	499728.36	1304771.37
					345	499736.45	1304759.37
9	36:34:0347001:387	:387:3У9	для развития промышленно-коммунальных	295	354	499964.03	1304912.11
					324	499964.61	1304913.69

			территорий		323	499634.09	1305029.08
					354	499964.03	1304912.11
10	36:16:5500006:165	:165:ЗУ1	развитие промышленно-коммунальных территорий	144833	355	500500.76	1304753.88
					356	500690.11	1305283.66
					357	500752.93	1305463.56
					358	500750.98	1305482.56
					359	500739.35	1305498.43
					360	500593.51	1305553.04
					361	500590.24	1305543.17
					362	500629.28	1305527.95
					363	500712.32	1305496.15
					364	500717.76	1305494.09
					365	500737.68	1305484.98
					366	500743.98	1305478.02
					367	500742.31	1305469.71
					368	500733.63	1305447.03
					369	500362.98	1305586.31
					370	500364.82	1305591.64
					371	500164.68	1305666.37
					372	500126.81	1305680.38
					373	500088.96	1305694.48
					374	500013.31	1305722.70
					375	499901.81	1305764.39
					376	499866.70	1305777.52
					377	499831.45	1305790.67
					378	499543.96	1305897.87
					379	499544.21	1305859.74
380	499820.16	1305759.55					
505	499819.55	1305757.86					
506	499843.82	1305748.83					
507	499848.09	1305745.84					

					382	499850.30	1305740.63
					383	499824.43	1305670.00
					384	499783.89	1305555.37
					508	499766.36	1305507.10
					509	499752.42	1305470.29
					510	499738.53	1305433.30
					511	499736.10	1305426.88
					512	499720.95	1305388.10
					513	499700.15	1305328.11
					514	499694.95	1305313.12
					515	499684.48	1305285.85
					516	499679.12	1305271.20
					517	499668.89	1305247.63
					518	499658.24	1305216.37
					519	499651.91	1305198.17
					520	499642.72	1305173.75
					521	499635.76	1305152.78
					522	499625.78	1305127.66
					523	499620.52	1305112.60
					524	499615.84	1305098.58
					386	499613.25	1305090.06
					387	499579.26	1305102.33
					388	499549.17	1305113.26
					389	499549.48	1305066.27
					390	499555.58	1305062.9
					391	499570.4	1305052.59
					392	499583.7	1305041.89
					393	499596.25	1305030.04
					394	499608.1	1305016.89
					318	499615.91	1305007.01
					317	499621.12	1305065.75

					316	500159.3	1304875.06
					315	500500.59	1304753.93
					355	500500.76	1304753.88
					395	500555.04	1304932.26
					396	500556.72	1304936.97
					397	500552.02	1304938.66
					398	500550.33	1304933.95
					395	500555.04	1304932.26
					399	500541.26	1304937.57
					400	500542.95	1304942.27
					401	500538.24	1304943.96
					402	500536.55	1304939.25
					399	500541.26	1304937.57
					403	500620.91	1305149.93
					404	500623.31	1305156.34
					405	500617.69	1305158.44
					406	500615.29	1305152.03
					403	500620.91	1305149.93
					407	499817.70	1305539.46
					408	499819.76	1305545.10
					409	499816.95	1305546.13
					410	499814.89	1305540.49
					407	499817.70	1305539.46
					411	499590.85	1305045.73
					412	499593.20	1305051.25
					413	499586.90	1305053.93

					414	499584.55	1305048.41
					411	499590.85	1305045.73
					433	500479.08	1304782.62
					434	500548.64	1304979.32
					440	500617.91	1305175.19
					443	500246.94	1305311.17
					491	500185.56	1305143.70
					436	500173.97	1305112.09
					439	500102.16	1304916.21
					433	500479.08	1304782.62
					444	500629.74	1305207.52
					445	500633.30	1305217.93
					464	500647.64	1305212.88
					467	500721.93	1305440.70
					449	500366.59	1305573.91
					450	500339.26	1305552.22
					451	500266.25	1305353.70
					461	500266.15	1305342.50
					452	500271.17	1305338.28
					462	500569.81	1305228.45
					418	500570.11	1305229.26
					415	500578.18	1305226.32
					463	500577.97	1305225.60
					444	500629.74	1305207.52
					492	500068.50	1304928.18
					427	500159.07	1305177.34
					428	500162.48	1305186.74
					419	500232.40	1305378.95

					420	500234.18	1305383.84
					483	500238.73	1305382.18
					484	500246.77	1305404.26
					423	500242.21	1305405.92
					424	500245.78	1305415.74
					481	500248.35	1305414.73
					482	500252.75	1305426.91
					489	500256.85	1305425.36
					490	500310.45	1305571.60
					493	499889.63	1305731.15
					431	499747.00	1305342.04
					432	499744.05	1305334.47
					494	499737.73	1305316.65
					495	499718.00	1305263.88
					496	499707.91	1305234.80
					497	499697.61	1305205.79
					498	499687.86	1305180.13
					499	499678.70	1305155.50
					500	499663.63	1305115.09
					501	499655.64	1305093.25
					502	499649.63	1305076.92
					503	499673.31	1305068.36
					504	500007.94	1304949.71
					492	500068.50	1304928.18
11	36:16:5500006:165	:165:3У2	развитие промышленно-коммунальных территорий	36	415	500578.18	1305226.32
					416	500579.36	1305230.50
					417	500571.58	1305233.23
					418	500570.11	1305229.26
					415	500578.18	1305226.32
12	36:16:5500006:165	:165:3У3	развитие промышленно-коммунальных	422	419	500232.40	1305378.95
					420	500234.18	1305383.84

			территорий		421	500222.76	1305387.99
					422	500230.80	1305410.08
					423	500242.21	1305405.92
					424	500245.78	1305415.74
					425	500229.01	1305422.31
					426	500215.54	1305385.03
					419	500232.40	1305378.95
13	36:16:5500006:165	:165:3У4	развитие промышленно-коммунальных территорий	3839	427	500159.07	1305177.34
					428	500162.48	1305186.74
					429	500034.67	1305235.13
					430	500033.97	1305233.24
					431	499747.00	1305342.04
					432	499744.05	1305334.47
					427	500159.07	1305177.34
14	36:16:5500006:165	:165:3У5	железнодорожный транспорт	1992	349	499614.98	1304996.50
					318	499615.91	1305007.01
					394	499608.10	1305016.89
					393	499596.25	1305030.04
					392	499583.70	1305041.89
					391	499570.40	1305052.59
					390	499555.58	1305062.90
					389	499549.48	1305066.27
					525	499549.68	1305036.64
					526	499554.77	1305032.91
					527	499566.67	1305023.48
					528	499578.56	1305012.20
					529	499589.99	1304999.68
					530	499593.11	1304995.50
					349	499614.98	1304996.50
15	36:16:5500006:165	:165:3У6	развитие промышленно-коммунальных	1018	530	499593.11	1304995.50
					529	499589.99	1304999.68

			территорий		528	499578.56	1305012.20
					527	499566.67	1305023.48
					526	499554.77	1305032.91
					525	499549.68	1305036.64
					531	499549.96	1304993.54
					532	499550.30	1304993.53
					530	499593.11	1304995.50
16	36:16:5500006:192	:192:3У1	развитие промышленно-коммунальных территорий	361526	533	499109.64	1305010.39
					534	499122.43	1305045.27
					535	499010.40	1305034.41
					536	498622.67	1305035.15
					537	498728.45	1305323.75
					538	498691.79	1305337.19
					539	498668.40	1305272.47
					540	498642.40	1305203.87
					541	498632.92	1305180.21
					542	498629.04	1305167.81
					543	498625.23	1305155.59
					544	498587.96	1305053.69
					545	498571.45	1305026.00
					546	498542.94	1305035.30
					547	498090.52	1305036.18
					548	498058.59	1305036.24
					549	497766.41	1305036.80
					550	497671.26	1305746.94
					551	498270.53	1305527.27
					552	498669.65	1305380.98
					553	498690.26	1305373.57
					554	498695.33	1305362.67
					555	498737.10	1305347.34
					556	498739.98	1305355.20

					557	499082.03	1305229.82
					558	499131.09	1305212.69
					559	499149.09	1305261.77
					560	498953.47	1305333.36
					561	498855.46	1305369.26
					562	498758.60	1305404.37
					563	498763.45	1305417.52
					564	498775.58	1305450.50
					565	498786.81	1305483.03
					566	498840.24	1305627.33
					567	498877.68	1305731.82
					568	498907.45	1305810.97
					569	498916.16	1305835.84
					570	498998.10	1306059.38
					571	499392.46	1305914.83
					572	499405.27	1305949.78
					573	499401.01	1305951.38
					574	499323.73	1305979.95
					575	499247.42	1306008.78
					576	499094.24	1306065.59
					577	498941.02	1306123.11
					578	498634.52	1306237.28
					579	498451.94	1306305.37
					580	498021.54	1306465.65
					581	498019.70	1306461.03
					582	497658.01	1306594.13
					583	497663.57	1306605.08
					584	497667.49	1306610.22
					585	497672.54	1306613.97
					586	497684.02	1306614.98
					587	497839.57	1306565.12

					588	497611.73	1306647.94
					589	497610.41	1306383.28
					590	497609.56	1306299.58
					591	497605.26	1305917.00
					592	497624.74	1305773.39
					593	497615.07	1305776.83
					594	497716.80	1305032.91
					595	497735.75	1305021.49
					596	497753.06	1305010.64
					597	497773.18	1305001.86
					598	497800.45	1304997.68
					599	497881.65	1304995.26
					600	497995.72	1304994.51
					601	498224.14	1304993.19
					602	498683.27	1304990.60
					603	498783.75	1304992.22
					604	498886.22	1304997.93
					533	499109.64	1305010.39
					605	498694.15	1305372.70
					606	498696.20	1305378.34
					607	498689.77	1305380.68
					608	498687.72	1305375.04
					605	498694.15	1305372.70
					609	497663.33	1305753.60
					610	497663.39	1305759.60
					611	497656.54	1305759.67
					612	497656.48	1305753.67
					609	497663.33	1305753.60

					620	498720.68	1305418.29
					615	498735.75	1305460.07
					614	498746.73	1305488.16
					621	498755.90	1305510.74
					622	498814.77	1305672.33
					623	498859.15	1305792.69
					624	498911.34	1305935.04
					625	498936.30	1306003.51
					626	498960.30	1306072.30
					627	498958.79	1306077.02
					628	498954.66	1306080.47
					617	498932.74	1306088.65
					618	498811.83	1306133.81
					629	498596.76	1306214.12
					630	498578.75	1306220.85
					631	498500.79	1306249.86
					632	498494.38	1306250.77
					633	498485.54	1306240.54
					634	498474.57	1306209.55
					635	498449.43	1306142.25
					636	498418.21	1306055.81
					637	498362.67	1305901.19
					638	498335.80	1305827.77
					639	498327.05	1305801.54
					640	498322.53	1305791.04
					641	498319.45	1305781.21
					642	498301.86	1305733.88
					643	498284.89	1305686.18
					644	498264.88	1305627.36
					645	498251.09	1305589.94
					646	498485.92	1305504.14

				647	498604.42	1305460.84
				648	498668.29	1305437.45
				620	498720.68	1305418.29
				666	498211.68	1305604.35
				667	498223.18	1305635.49
				668	498227.33	1305633.94
				669	498279.14	1305777.91
				670	498282.19	1305786.40
				671	498320.74	1305893.80
				672	498419.99	1306169.01
				673	498417.18	1306169.95
				655	498448.37	1306259.15
				656	498437.14	1306273.52
				657	498069.61	1306410.73
				675	498065.16	1306411.44
				676	498059.10	1306409.28
				658	498055.73	1306403.49
				659	498049.60	1306386.05
				677	498041.31	1306363.75
				678	498025.90	1306322.53
				679	497996.91	1306241.68
				680	497938.02	1306079.88
				681	497895.66	1305962.21
				682	497889.97	1305945.56
				683	497863.14	1305872.23
				684	497844.94	1305821.00
				685	497831.47	1305784.60
				660	497821.32	1305755.45
				674	497821.58	1305746.86
				666	498211.68	1305604.35

					686	497773.11	1305764.34
					693	497784.52	1305771.27
					694	497801.19	1305814.12
					695	497805.30	1305824.42
					696	497828.29	1305885.73
					697	497830.63	1305893.65
					698	497846.63	1305942.02
					699	497859.56	1305975.04
					700	497894.23	1306070.89
					701	497917.81	1306134.64
					702	497941.06	1306198.89
					703	497987.53	1306327.02
					704	498004.95	1306380.14
					705	498007.67	1306388.21
					706	498020.53	1306423.65
					707	498007.57	1306441.51
					708	498011.75	1306453.25
					709	497661.64	1306582.11
					710	497654.10	1306552.75
					711	497653.51	1306546.99
					712	497651.62	1306539.27
					713	497649.85	1306526.69
					714	497649.14	1306515.34
					715	497648.24	1306358.92
					716	497648.02	1306267.35
					717	497647.25	1306185.97
					718	497647.74	1306094.93
					719	497647.82	1306048.94
					720	497647.05	1306003.25
					721	497647.02	1305997.15

					722	497645.75	1305850.18
					723	497646.78	1305825.83
					692	497654.91	1305807.66
					686	497773.11	1305764.34
17	36:16:5500006:192	:192:3У2	железнодорожный транспорт	997	537	498728.45	1305323.75
					555	498737.10	1305347.34
					554	498695.33	1305362.67
					724	498698.52	1305355.81
					538	498691.79	1305337.19
					537	498728.45	1305323.75
18	36:16:5500006:192	:192:3У3	развитие промышленно-коммунальных территорий	510	616	498931.47	1306085.20
					617	498932.74	1306088.65
					618	498811.83	1306133.81
					619	498810.37	1306129.85
					616	498931.47	1306085.20
19	36:16:5500006:191	:191:3У1	развитие промышленно-коммунальных территорий	15614	725	499549.73	1305025.80
					726	499549.66	1305036.66
					727	499543.19	1305041.41
					728	499529.35	1305049.17
					729	499514.52	1305056.43
					730	499500.45	1305061.69
					731	499487.75	1305065.45
					732	499440.73	1305062.85
					733	499339.22	1305057.29
					734	499133.31	1305045.91
					735	499175.14	1305160.02
					736	499165.76	1305163.45
					534	499122.43	1305045.27
					533	499109.64	1305010.39
					737	499144.59	1305012.33
					738	499517.32	1305031.61

					725	499549.73	1305025.80
20	36:16:5500006:191	:191:3У2	развитие промышленно-коммунальных территорий	48810	739	499549.47	1305066.28
					740	499549.16	1305113.26
					741	499179.75	1305247.35
					742	499299.19	1305573.19
					743	499420.66	1305904.59
					379	499544.21	1305859.74
					744	499543.95	1305897.88
					572	499405.27	1305949.78
					571	499392.46	1305914.83
					745	499310.52	1305691.29
					746	499307.03	1305692.52
					747	499204.75	1305413.74
					748	499176.65	1305337.27
					559	499149.09	1305261.77
					558	499131.09	1305212.69
					749	499177.82	1305196.36
					750	499174.36	1305186.91
					751	499183.74	1305183.47
					752	499187.20	1305192.92
					753	499358.86	1305129.87
754	499507.49	1305085.75					
756	499525.00	1305079.07					
755	499535.18	1305074.18					
739	499549.47	1305066.28					
21	36:16:5500006:191	:191:3У3	железнодорожный транспорт	1921	726	499549.66	1305036.66
					739	499549.47	1305066.28
					755	499535.18	1305074.18
					756	499525.00	1305079.07
					754	499507.49	1305085.75
753	499358.86	1305129.87					

					757	499529.98	1305067.01
					758	499511.75	1305066.79
					759	499490.19	1305065.59
					731	499487.75	1305065.45
					730	499500.45	1305061.69
					729	499514.52	1305056.43
					728	499529.35	1305049.17
					727	499543.19	1305041.41
					726	499549.66	1305036.66
22	36:16:5500006:191	:191:3У4	железнодорожный транспорт	249	735	499175.14	1305160.02
					751	499183.74	1305183.47
					750	499174.36	1305186.91
					736	499165.76	1305163.45
					735	499175.14	1305160.02
23	36:34:0347001:308	:308:3У1	развитие промышленно-коммунальных территорий	251909	760	501976.66	1304007.24
					761	501820.59	1304465.29
					762	501737.86	1304452.07
					763	501740.07	1304347.74
					764	501713.36	1304347.09
					765	501617.14	1304356.41
					766	501605.55	1304318.36
					767	501524.51	1304262.76
					768	501228.34	1304252.94
					769	501102.12	1304273.08
					770	501053.64	1304275.40
					771	501053.60	1304271.03
					772	501041.00	1304271.15
					773	501041.07	1304267.85
					774	501033.36	1304267.13
					775	501033.28	1304268.63
					776	501005.57	1304268.19

					777	501005.05	1304276.49
					778	500997.04	1304276.64
					779	500996.65	1304256.65
					780	501687.29	1304206.68
					781	501690.22	1304247.57
					782	501650.34	1304250.43
					783	501655.33	1304320.25
					784	501775.02	1304311.70
					785	501770.03	1304241.87
					786	501740.09	1304244.01
					787	501736.07	1304187.61
					788	500926.48	1304246.19
					789	500927.06	1304278.03
					790	500946.26	1304277.65
					791	500910.90	1304335.22
					792	500910.79	1304334.90
					793	500908.27	1304325.68
					794	500907.27	1304320.06
					795	500907.28	1304317.86
					796	500907.46	1304312.98
					797	500907.30	1304308.09
					798	500906.59	1304303.30
					799	500905.57	1304299.46
					800	500904.36	1304295.68
					801	500909.29	1304290.63
					802	500914.21	1304285.59
					803	500909.73	1304282.44
					804	500905.73	1304278.70
					805	500903.08	1304274.52
					806	500900.58	1304267.76
					807	500898.97	1304262.37

					808	500896.41	1304251.17
					809	500894.47	1304239.85
					810	500893.07	1304227.81
					811	500892.31	1304215.72
					812	500892.01	1304201.09
					813	500892.66	1304177.97
					814	500896.27	1304150.78
					815	500898.69	1304134.18
					816	500901.14	1304117.61
					817	500903.10	1304104.37
					818	500905.11	1304091.14
					819	500906.14	1304084.39
					820	500908.71	1304070.55
					821	500910.93	1304063.65
					822	500917.04	1304048.55
					823	500923.85	1304033.76
					824	500929.67	1304022.24
					825	500935.83	1304010.90
					826	500940.92	1304002.26
					827	500946.33	1303993.82
					828	500952.85	1303984.37
					829	500959.66	1303975.14
					830	500967.44	1303965.24
					831	500975.50	1303955.56
					832	500983.75	1303946.25
					833	500992.29	1303937.19
					834	500999.60	1303929.94
					835	501007.17	1303922.98
					836	501014.21	1303917.01
					837	501021.48	1303911.36
					838	501031.53	1303904.11

					839	501041.78	1303897.19
					840	501053.09	1303890.13
					841	501064.67	1303883.51
					842	501075.44	1303877.92
					843	501086.43	1303872.81
					844	501096.11	1303868.79
					845	501105.95	1303865.17
					846	501117.10	1303861.56
					847	501128.37	1303858.35
					848	501144.62	1303854.42
					849	501161.01	1303851.13
					850	501187.30	1303849.47
					851	501210.09	1303849.20
					852	501222.74	1303849.05
					853	501246.94	1303848.75
					854	501285.80	1303848.53
					855	501374.03	1303851.37
					856	501473.97	1303854.92
					857	501594.35	1303858.97
					858	501641.94	1303861.35
					859	501644.37	1303925.39
					760	501976.66	1304007.24
					860	501916.87	1304154.64
					861	501917.24	1304160.07
					862	501910.46	1304160.53
					863	501910.08	1304155.10
					860	501916.87	1304154.64
					864	501876.41	1304054.41
					865	501876.79	1304055.33

					866	501876.41	1304056.25
					867	501875.49	1304056.63
					868	501874.57	1304056.25
					869	501874.19	1304055.33
					870	501874.57	1304054.41
					871	501875.49	1304054.03
					864	501876.41	1304054.41
					872	501763.56	1304204.39
					873	501763.38	1304205.07
					874	501762.89	1304205.58
					875	501762.21	1304205.77
					876	501761.53	1304205.60
					877	501761.04	1304205.10
					878	501760.84	1304204.43
					879	501761.03	1304203.75
					880	501761.51	1304203.25
					881	501762.19	1304203.05
					882	501762.87	1304203.24
					883	501763.37	1304203.72
					872	501763.56	1304204.39
					884	501745.38	1304127.55
					885	501746.76	1304141.18
					886	501744.08	1304141.45
					887	501742.69	1304127.82
					884	501745.38	1304127.55
					888	501700.25	1304067.40
					889	501700.63	1304068.32
					890	501700.25	1304069.24

					891	501699.33	1304069.62
					892	501698.41	1304069.24
					893	501698.03	1304068.32
					894	501698.41	1304067.40
					895	501699.33	1304067.02
					888	501700.25	1304067.40
					896	501552.51	1304078.10
					897	501552.89	1304079.02
					898	501552.51	1304079.94
					899	501551.59	1304080.32
					900	501550.67	1304079.94
					901	501550.29	1304079.02
					902	501550.67	1304078.10
					903	501551.59	1304077.72
					896	501552.51	1304078.10
					904	501553.75	1304219.55
					905	501553.57	1304220.23
					906	501553.08	1304220.74
					907	501552.40	1304220.93
					908	501551.72	1304220.76
					909	501551.23	1304220.26
					910	501551.03	1304219.59
					911	501551.22	1304218.91
					912	501551.70	1304218.41
					913	501552.38	1304218.21
					914	501553.06	1304218.40
					915	501553.56	1304218.88
					904	501553.75	1304219.55

					916	501512.00	1304183.85
					917	501512.37	1304189.27
					918	501505.58	1304189.74
					919	501505.21	1304184.31
					916	501512.00	1304183.85
					920	501490.91	1304145.95
					921	501491.80	1304159.77
					922	501489.13	1304159.94
					923	501488.24	1304146.13
					920	501490.91	1304145.95
					924	501379.19	1304090.65
					925	501379.57	1304091.57
					926	501379.19	1304092.49
					927	501378.27	1304092.87
					928	501377.35	1304092.49
					929	501376.97	1304091.57
					930	501377.35	1304090.65
					931	501378.27	1304090.27
					924	501379.19	1304090.65
					932	501351.82	1304234.25
					933	501351.64	1304234.93
					934	501351.15	1304235.44
					935	501350.47	1304235.63
					936	501349.79	1304235.46
					937	501349.30	1304234.96
					938	501349.10	1304234.29
					939	501349.29	1304233.61
					940	501349.77	1304233.11

					941	501350.45	1304232.91
					942	501351.13	1304233.10
					943	501351.63	1304233.58
					932	501351.82	1304234.25
					944	501203.59	1304166.69
					945	501204.61	1304180.23
					946	501201.89	1304180.43
					947	501200.87	1304166.90
					944	501203.59	1304166.69
					948	501184.72	1304104.28
					949	501185.10	1304105.20
					950	501184.72	1304106.12
					951	501183.80	1304106.50
					952	501182.88	1304106.12
					953	501182.50	1304105.20
					954	501182.88	1304104.28
					955	501183.80	1304103.90
					948	501184.72	1304104.28
					956	501126.00	1304250.29
					957	501125.82	1304250.97
					958	501125.33	1304251.48
					959	501124.65	1304251.67
					960	501123.97	1304251.50
					961	501123.48	1304251.00
					962	501123.28	1304250.33
					963	501123.47	1304249.65
					964	501123.95	1304249.15
					965	501124.63	1304248.95

					966	501125.31	1304249.14
					967	501125.81	1304249.62
					956	501126.00	1304250.29
					968	501123.51	1304211.87
					969	501123.88	1304217.30
					970	501117.09	1304217.77
					971	501116.72	1304212.34
					968	501123.51	1304211.87
					972	501050.39	1304113.75
					973	501050.77	1304114.67
					974	501050.39	1304115.59
					975	501049.47	1304115.97
					976	501048.55	1304115.59
					977	501048.17	1304114.67
					978	501048.55	1304113.75
					979	501049.47	1304113.37
					972	501050.39	1304113.75
					980	500939.34	1304185.60
					981	500940.52	1304199.28
					982	500937.83	1304199.51
					983	500936.65	1304185.83
					980	500939.34	1304185.60
					984	500912.60	1304266.01
					985	500912.42	1304266.69
					986	500911.93	1304267.20
					987	500911.25	1304267.39
					988	500910.57	1304267.22

					989	500910.08	1304266.72
					990	500909.88	1304266.05
					991	500910.07	1304265.37
					992	500910.55	1304264.87
					993	500911.23	1304264.67
					994	500911.91	1304264.86
					995	500912.41	1304265.34
					984	500912.60	1304266.01
24	36:34:0347001:308	:308:ЗУ2	развитие промышленно-коммунальных территорий	14347	996	501590.05	1303865.42
					997	501592.00	1303910.29
					998	501593.87	1303939.75
					999	501595.88	1303960.32
					1000	501609.94	1304059.48
					1001	501182.04	1304089.86
					1002	501047.19	1304099.70
					1003	500911.22	1304109.35
					1004	500912.68	1304102.80
					1005	500924.93	1304047.67
					1006	500979.08	1303961.97
					1007	501020.95	1303920.46
					1008	501070.37	1303888.21
					1009	501149.59	1303860.43
					1010	501304.75	1303856.01
					1011	501542.07	1303863.86
					996	501590.05	1303865.42
25	36:34:0347001:383	:383:ЗУ1	для развития промышленно-коммунальных территорий	8642	104	500129.55	1304178.79
					103	500129.59	1304184.56
					102	499967.35	1304195.21
					101	499891.53	1304366.95
					1013	499848.77	1304370.36
					1014	499923.63	1304191.55

					1015	500075.94	1304182.78
					104	500129.55	1304178.79
					2006	499911.48	1304298.92
					2007	499911.85	1304304.35
					2008	499905.06	1304304.81
					2009	499904.69	1304299.39
					2006	499911.48	1304298.92
26	36:34:0347001:383	:383:3У2	для развития промышленно-коммунальных территорий	1217	1016	500129.51	1304172.58
					104	500129.55	1304178.79
					1015	500075.94	1304182.78
					1014	499923.63	1304191.55
					1017	499925.78	1304186.42
					1016	500129.51	1304172.58
27	36:34:0347001:384	:384:3У1	для развития промышленно-коммунальных территорий	45743	113	500231.62	1304171.18
					112	500246.94	1304330.38
					108	499903.88	1304355.15
					107	499971.74	1304202.08
					106	500137.03	1304192.01
					105	500137.28	1304178.21
					113	500231.62	1304171.18
					1018	500181.81	1304240.02
					1019	500182.68	1304253.51
					1020	500179.95	1304253.69
					1021	500179.08	1304240.20
					1018	500181.81	1304240.02
					1022	500060.45	1304327.22
					1023	500060.64	1304327.89
					1024	500060.46	1304328.57

					1025	500059.97	1304329.08
					1026	500059.29	1304329.27
					1027	500058.61	1304329.10
					1028	500058.12	1304328.60
					1029	500057.92	1304327.93
					1030	500058.11	1304327.25
					1031	500058.59	1304326.75
					1032	500059.27	1304326.55
					1033	500059.95	1304326.74
					1022	500060.45	1304327.22
					1034	499979.85	1304254.82
					1035	499980.63	1304268.20
					1036	499977.87	1304268.35
					1037	499977.09	1304254.98
					1034	499979.85	1304254.82
28	36:34:0347001:384	:384:3У2	для развития промышленно-коммунальных территорий	2487	251	500231.00	1304164.74
					113	500231.62	1304171.18
					105	500137.28	1304178.21
					1038	500138.33	1304121.12
					257	500138.94	1304097.58
					256	500152.33	1304098.24
					255	500142.30	1304117.35
					254	500149.37	1304121.07
					253	500159.68	1304100.54
					252	500169.96	1304165.63
					251	500231.00	1304164.74
29	36:34:0347001:294	:294:3У1	развитие промышленно-коммунальных территорий	115001	1039	500317.07	1304329.15
					110	500397.39	1304551.93
					109	499803.55	1304594.79
					1040	499901.45	1304360.95

					1041	500061.06	1304348.25
					1039	500317.07	1304329.15
30	36:34:0347001:294	:294:3У2	развитие промышленно-коммунальных территорий	1853	111	500315.73	1304325.43
					1039	500317.07	1304329.15
					1041	500061.06	1304348.25
					1040	499901.45	1304360.95
					108	499903.88	1304355.15
					111	500315.73	1304325.43
					2012	500819.35	1304320.40
31	36:34:0347001:599	:599:3У1	развитие промышленно-коммунальных территорий	70154	2013	500837.54	1304390.08
					2014	500837.00	1304400.53
					2015	500824.72	1304417.59
					2016	500804.62	1304437.23
					2017	500783.56	1304451.67
					2018	500770.41	1304458.09
					2019	500759.41	1304462.26
					2020	500467.71	1304570.07
					46	500388.71	1304350.94
					2012	500819.35	1304320.40
					32	36:34:0347001:599	:599:3У2
1056	500871.74	1304328.92					
1057	500870.55	1304339.06					
1058	500867.88	1304353.40					
1059	500864.54	1304365.15					
1060	500859.38	1304379.23					
1043	500855.15	1304387.90					
1044	500851.37	1304395.68					
1045	500842.35	1304410.24					
1046	500834.59	1304420.35					
1047	500826.14	1304430.12					
1048	500817.24	1304438.84					

					1049	500807.50	1304447.02
					1050	500793.33	1304456.79
					1051	500785.09	1304461.54
					1052	500772.49	1304467.75
					1053	500757.39	1304473.71
					1054	500471.11	1304579.48
					2020	500467.71	1304570.07
					2019	500759.41	1304462.26
					2018	500770.41	1304458.09
					2017	500783.56	1304451.67
					2016	500804.62	1304437.23
					2015	500824.72	1304417.59
					2014	500837.00	1304400.53
					2013	500837.54	1304390.08
					2012	500819.35	1304320.40
					1055	500866.74	1304317.04
33	36:34:0347001:599	:599:3У3	железнодорожный транспорт	12284	1056	500871.74	1304328.92
					1061	500880.82	1304350.48
					1062	500889.13	1304370.21
					1063	500884.57	1304383.73
					1064	500878.31	1304398.27
					1065	500873.15	1304407.77
					1066	500864.76	1304408.22
					1067	500864.89	1304421.50
					1068	500860.87	1304427.27
					1069	500853.13	1304437.23
					1070	500848.11	1304443.31
					1071	500838.55	1304452.87
					1072	500829.61	1304461.32
					1073	500818.07	1304470.25
					1074	500805.14	1304478.71

					1075	500789.91	1304487.33
					1076	500771.59	1304495.08
					1077	500479.59	1304603.00
					1054	500471.11	1304579.48
					1053	500757.39	1304473.71
					1052	500772.49	1304467.75
					1051	500785.09	1304461.54
					1050	500793.33	1304456.79
					1049	500807.50	1304447.02
					1048	500817.24	1304438.84
					1047	500826.14	1304430.12
					1046	500834.59	1304420.35
					1045	500842.35	1304410.24
					1044	500851.37	1304395.68
					1043	500855.15	1304387.90
					1060	500859.38	1304379.23
					1059	500864.54	1304365.15
					1058	500867.88	1304353.40
					1057	500870.55	1304339.06
					1056	500871.74	1304328.92
34	36:34:0347001:599	:599:3У4	развитие промышленно-коммунальных территорий	528	1062	500889.13	1304370.21
					1078	500897.45	1304389.95
					1079	500902.75	1304405.74
					1080	500896.37	1304406.53
					1065	500873.15	1304407.77
					1064	500878.31	1304398.27
					1063	500884.57	1304383.73
					1062	500889.13	1304370.21
35	36:34:0347001:599	:599:3У5	развитие промышленно-коммунальных территорий	25731	2021	500860.94	1304438.37
					1095	500867.00	1304645.32
					1081	500867.73	1304722.82

					1094	500839.37	1304723.09
					1082	500807.73	1304723.17
					1083	500807.82	1304733.60
					1084	500733.08	1304526.81
					1085	500700.18	1304538.75
					1086	500587.24	1304580.57
					1087	500583.41	1304572.63
					2025	500774.86	1304501.87
					2024	500799.71	1304491.27
					2023	500822.40	1304476.22
					2022	500843.11	1304458.65
					2021	500860.94	1304438.37
36	36:34:0347001:599	:599:3У6	развитие промышленно-коммунальных территорий	308	1087	500583.41	1304572.63
					1088	500484.07	1304615.43
					1077	500479.59	1304603.00
37	36:34:0347001:599	:599:3У7	развитие промышленно-коммунальных территорий	3624	1067	500864.89	1304421.50
					1095	500867.00	1304645.32
					2021	500860.94	1304438.37
					2022	500843.11	1304458.65
					2023	500822.40	1304476.22
					2024	500799.71	1304491.27
					2025	500774.86	1304501.87
					1087	500583.41	1304572.63
					1088	500484.07	1304615.43
					1077	500479.59	1304603.00
					1076	500771.59	1304495.08
					1075	500789.91	1304487.33
					1074	500805.14	1304478.71
					1073	500818.07	1304470.25

					1072	500829.61	1304461.32
					1071	500838.55	1304452.87
					1070	500848.11	1304443.31
					1069	500853.13	1304437.23
					1068	500860.87	1304427.27
					1067	500864.89	1304421.50
38	36:34:0347001:604	:604:3У1	для развития промышленно-коммунальных территорий	39025	2011	501066.16	1304979.63
					1092	500812.29	1305060.25
					1093	500809.15	1304872.30
					1082	500807.73	1304723.17
					1094	500839.37	1304723.09
					1081	500867.73	1304722.82
					1095	500867.00	1304645.32
					1096	500905.54	1304674.16
					1097	500888.88	1304677.14
					1098	500953.60	1305008.70
					2011	501066.16	1304979.63
					2011	501066.16	1304979.63
					1100	500839.55	1304743.99
					1101	500839.71	1304760.49
					1102	500828.45	1304760.59
					1103	500828.29	1304744.09
1100	500839.55	1304743.99					
39	36:34:0347001:604	:604:3У2	для развития промышленно-коммунальных территорий	26384	1089	501043.95	1304880.07
					1090	501075.55	1304942.63
					292	501106.04	1305026.62
					291	501003.14	1305055.14
					290	501000.30	1305045.11
					289	500945.97	1305059.84
					288	500889.81	1305076.57

					287	500849.77	1305090.47
					286	500857.97	1305113.48
					285	500768.93	1305145.80
					284	500722.06	1305164.84
					283	500687.95	1305188.08
					282	500682.57	1305189.88
					281	500681.70	1305184.05
					280	500683.23	1305175.38
					279	500674.88	1305141.86
					278	500672.12	1305135.80
					277	500663.82	1305105.06
					1092	500812.29	1305060.25
					2010	500812.26	1305058.74
					2011	501066.16	1304979.63
					1099	501069.56	1304978.75
					1089	501043.95	1304880.07
					1104	501090.29	1305011.57
					1105	501093.59	1305022.30
					1106	501077.82	1305027.17
					1107	501074.52	1305016.41
					1104	501090.29	1305011.57
40	36:34:0347001:377	:377:3У1	для развития промышленно-коммунальных территорий	13776	1120	500895.71	1305128.38
					1112	500976.98	1305361.83
					1121	500919.30	1305381.86
					1122	500892.76	1305365.48
					1123	500869.61	1305346.43
					1124	500874.37	1305325.32
					1125	500871.38	1305308.14
					1126	500878.86	1305258.38
						500890.18	1305236.11

					1127		
					1128	500901.91	1305204.26
					1129	500889.66	1305201.31
					1130	500874.41	1305135.57
					1120	500895.71	1305128.38
41	36:34:0347001:377	:377:3У2	для развития промышленно-коммунальных территорий	1913	295	500993.37	1305057.33
					294	500995.74	1305065.70
					1113	500885.01	1305097.64
					1120	500895.71	1305128.38
					1130	500874.41	1305135.57
					299	500870.71	1305119.61
					298	500862.57	1305096.62
					297	500892.91	1305086.05
					296	500948.70	1305069.42
					295	500993.37	1305057.33
42	36:34:0347001:377	:377:3У3	для развития промышленно-коммунальных территорий	1905	1112	500976.98	1305361.83
					1119	500990.12	1305399.57
					1131	500978.53	1305403.69
					1132	500964.13	1305402.96
					1133	500936.07	1305403.77
					1134	500921.61	1305383.29
					1121	500919.30	1305381.86
					1112	500976.98	1305361.83
43	36:34:0347001:378	:378:3У1	для развития промышленно-коммунальных территорий	39848	1130	500874.41	1305135.57
					1129	500889.66	1305201.31
					1128	500901.91	1305204.26
					1127	500890.18	1305236.11
					1126	500878.86	1305258.38
					1125	500871.38	1305308.14
					1124	500874.37	1305325.32
					1123	500869.61	1305346.43

					1122	500892.76	1305365.48
					1121	500919.30	1305381.86
					1135	500774.02	1305432.31
					304	500724.27	1305294.43
					303	500689.83	1305198.02
					302	500692.42	1305197.20
					1130	500874.41	1305135.57
44	36:34:0347001:378	:378:3У2	для развития промышленно-коммунальных территорий	2431	299	500870.71	1305119.61
					1130	500874.41	1305135.57
					302	500692.42	1305197.20
					301	500727.00	1305173.59
					300	500772.05	1305155.26
					299	500870.71	1305119.61
45	36:34:0347001:378	:378:3У3	для развития промышленно-коммунальных территорий	7004	1121	500919.30	1305381.86
					1134	500921.61	1305383.29
					1133	500936.07	1305403.77
					1132	500964.13	1305402.96
					1131	500978.53	1305403.69
					309	500788.95	1305471.22
					308	500787.83	1305470.73
					307	500761.42	1305401.34
					306	500736.48	1305330.04
					305	500727.83	1305307.25
					304	500724.27	1305294.43
					1135	500774.02	1305432.31
					1121	500919.30	1305381.86
46	36:34:0347001:295	:295:3У1	развитие промышленно-коммунальных территорий	52958	1136	500413.08	1304619.23
					339	500455.30	1304742.26
					337	500138.06	1304852.75
					1137	500099.95	1304658.86
					1136	500413.08	1304619.23

47	36:34:0347001:295	:295:3У2	развитие промышленно-коммунальных территорий	6904	53	500400.24	1304581.80
					52	500404.80	1304595.08
					1138	500095.14	1304634.42
					54	500089.21	1304604.25
					53	500400.24	1304581.80
48	36:34:0347001:295	:295:3У3	железнодорожный транспорт	7822	52	500404.80	1304595.08
					1136	500413.08	1304619.23
					1137	500099.95	1304658.86
					1138	500095.14	1304634.42
					52	500404.80	1304595.08
49	36:34:0347001:295	:295:3У4	развитие промышленно-коммунальных территорий	316	339	500455.30	1304742.26
					338	500138.43	1304854.61
					337	500138.06	1304852.75
					339	500455.30	1304742.26
50	36:34:0347001:379	:379:3У1	для развития промышленно-коммунальных территорий	29987	1139	499972.42	1304675.00
					325	500049.25	1304883.89
					324	499964.61	1304913.69
					1140	499908.57	1304758.37
					353	499731.34	1304771.14
					345	499736.45	1304759.37
					1141	499742.75	1304750.89
					1142	499751.32	1304741.18
					1143	499761.93	1304731.12
					1144	499773.19	1304721.76
					1145	499785.06	1304713.78
					1146	499797.75	1304706.75
					1147	499809.96	1304701.12
					1148	499823.74	1304696.35
1149	499837.63	1304692.62					
1150	499850.71	1304690.45					
1151	499856.27	1304689.81					

					1139	499972.42	1304675.00
51	36:34:0347001:379	:379:3У2	для развития промышленно-коммунальных территорий	6017	68	499923.42	1304617.66
					67	499935.47	1304652.22
					66	499963.00	1304641.66
					65	499966.36	1304650.78
					1152	499837.59	1304667.14
					1153	499821.29	1304670.90
					1154	499804.24	1304676.42
					1155	499777.67	1304689.22
					1156	499766.04	1304696.54
					1157	499762.80	1304698.70
					81	499764.50	1304694.78
					80	499778.33	1304670.09
					79	499785.83	1304658.57
					78	499794.32	1304648.91
					77	499794.98	1304649.10
					76	499802.98	1304642.65
					75	499809.27	1304638.47
					74	499815.60	1304635.23
					73	499822.64	1304632.37
					72	499832.94	1304628.96
71	499846.58	1304625.67					
70	499863.34	1304622.95					
69	499873.65	1304622.03					
68	499923.42	1304617.66					
52	36:34:0347001:379	:379:3У3	железнодорожный транспорт	5785	1158	499966.36	1304650.78
					328	499975.20	1304674.73
					1139	499972.42	1304675.00
					1151	499856.27	1304689.81
					1150	499850.71	1304690.45
1149	499837.63	1304692.62					

					1148	499823.74	1304696.35
					1147	499809.96	1304701.12
					1146	499797.75	1304706.75
					1145	499785.06	1304713.78
					1144	499773.19	1304721.76
					1143	499761.93	1304731.12
					1142	499751.32	1304741.18
					1141	499742.75	1304750.89
					345	499736.45	1304759.37
					1157	499762.80	1304698.70
					1156	499766.04	1304696.54
					1155	499777.67	1304689.22
					1154	499804.24	1304676.42
					1153	499821.29	1304670.90
					1152	499837.59	1304667.14
					1158	499966.36	1304650.78
53	36:34:0347001:379	:379:3У4	для развития промышленно-коммунальных территорий	578	328	499975.20	1304674.73
					327	500046.45	1304867.88
					326	500044.18	1304868.73
					1159	500048.93	1304882.95
					1139	499972.42	1304675.00
					328	499975.20	1304674.73
54	36:16:5500006:180	:180:3У1	для развития промышленно-коммунальных территорий	30516	444	500629.74	1305207.52
					445	500633.30	1305217.93
					446	500641.23	1305240.73
					447	500340.34	1305359.48
					448	500422.86	1305552.81
					449	500366.59	1305573.91
					450	500339.26	1305552.22
					451	500266.25	1305353.70
					452	500271.17	1305338.28

					418	500570.11	1305229.26
					417	500571.58	1305233.23
					416	500579.36	1305230.50
					415	500578.18	1305226.32
					444	500629.74	1305207.52
					453	500335.07	1305415.34
					454	500329.78	1305421.73
					455	500323.38	1305416.44
					456	500328.67	1305410.05
					453	500335.07	1305415.34
					457	500396.34	1305560.36
					458	500389.53	1305565.11
					459	500384.78	1305558.30
					460	500391.58	1305553.55
					457	500396.34	1305560.36
55	36:16:5500006:180	:180:3У2	для развития промышленно-коммунальных территорий	28	452	500271.17	1305338.28
					451	500266.25	1305353.70
					461	500266.15	1305342.50
					452	500271.17	1305338.28
56	36:16:5500006:180	:180:3У3	для развития промышленно-коммунальных территорий	138	462	500569.81	1305228.45
					418	500570.11	1305229.26
					452	500271.17	1305338.28
					462	500569.81	1305228.45
57	36:16:5500006:180	:180:3У4	для развития промышленно-коммунальных территорий	21	444	500629.74	1305207.52
					415	500578.18	1305226.32
					463	500577.97	1305225.60
					444	500629.74	1305207.52
58	36:16:5500006:180	:180:3У5	для развития промышленно-коммунальных	357	464	500647.64	1305212.88
					465	500654.94	1305235.32

			территорий		446	500641.23	1305240.73
					445	500633.30	1305217.93
					464	500647.64	1305212.88
59	36:16:5500006:179	:179:3У1	для развития промышленно-коммунальных территорий	67278	446	500641.23	1305240.73
					466	500712.08	1305444.39
					448	500422.86	1305552.81
					447	500340.34	1305359.48
					446	500641.23	1305240.73
60	36:16:5500006:179	:179:3У2	для развития промышленно-коммунальных территорий	2722	465	500654.94	1305235.32
					467	500721.93	1305440.70
					466	500712.08	1305444.39
					446	500641.23	1305240.73
					465	500654.94	1305235.32
61	36:16:5500006:160	:160:3У1	развитие промышленно-коммунальных территорий	37827	428	500162.48	1305186.74
					419	500232.40	1305378.95
					426	500215.54	1305385.03
					425	500229.01	1305422.31
					468	500245.80	1305415.73
					469	500250.21	1305427.87
					470	499836.17	1305585.30
					471	499824.93	1305554.63
					472	500113.07	1305448.97
					429	500034.67	1305235.13
					428	500162.48	1305186.74
					473	500200.04	1305381.79
					474	500206.14	1305387.42
					475	500200.51	1305393.52
					476	500194.41	1305387.89
					473	500200.04	1305381.79
62	36:16:5500006:160	:160:3У2	развитие	5858	477	500175.16	1305241.74

			промышленно-коммунальных территорий		478	500216.16	1305354.52
					479	500170.33	1305371.28
					480	500129.30	1305258.42
					477	500175.16	1305241.74
63	36:16:5500006:160	:160:3У3	развитие промышленно-коммунальных территорий	35	481	500248.35 -	1305414.73
					482	500252.75	1305426.91
					469	500250.21	1305427.87
					468	500245.80	1305415.73
					481	500248.35	1305414.73
64	36:16:5500006:156	:156:3У1	развитие промышленно-коммунальных территорий	285	483	500238.73	1305382.18
					484	500246.77	1305404.26
					423	500242.21	1305405.92
					420	500234.18	1305383.84
					483	500238.73	1305382.18
65	36:16:5500006:156	:156:3У2	развитие промышленно-коммунальных территорий	114	420	500234.18	1305383.84
					423	500242.21	1305405.92
					422	500230.80	1305410.08
					421	500222.76	1305387.99
					420	500234.18	1305383.84
66	36:16:5500006:178	:178:3У1	развитие промышленно-коммунальных территорий	38864	485	500250.22	1305427.88
					486	500303.45	1305574.26
					487	500070.07	1305662.73
					488	500016.62	1305516.70
					485	500250.22	1305427.88
67	36:16:5500006:178	:178:3У2	развитие промышленно-коммунальных территорий	1136	489	500256.85	1305425.36
					490	500310.45	1305571.60
					486	500303.45	1305574.26
					485	500250.22	1305427.88
					489	500256.85	1305425.36
68	36:16:5500006:131	:131:3У1	развитие промышленно-коммунальных	34726	1160	499369.35	1305178.53
					1161	499429.07	1305341.46

			территорий		1162	499240.95	1305409.73
					1163	499181.23	1305246.81
					1160	499369.35	1305178.53
69	36:16:5500006:131	:131:3У2	развитие промышленно-коммунальных территорий	274	1163	499181.23	1305246.81
					1162	499240.95	1305409.73
					1164	499239.47	1305410.27
					741	499179.75	1305247.35
					1163	499181.23	1305246.81
70	36:16:5500006:130	:130:3У1	развитие промышленно-коммунальных территорий	34727	1161	499429.07	1305341.46
					1165	499488.79	1305504.38
					1166	499300.67	1305572.65
					1162	499240.95	1305409.73
					1161	499429.07	1305341.46
71	36:16:5500006:130	:130:3У2	развитие промышленно-коммунальных территорий	273	1162	499240.95	1305409.73
					1166	499300.67	1305572.65
					742	499299.19	1305573.19
					1164	499239.47	1305410.27
					1162	499240.95	1305409.73
72	36:16:5500006:102	:102:3У1	развитие промышленно-коммунальных территорий	69107	1167	499546.71	1305483.37
					379	499544.21	1305859.74
					1168	499422.14	1305904.05
					1166	499300.67	1305572.65
					1167	499546.71	1305483.37
73	36:16:5500006:102	:102:3У2	развитие промышленно-коммунальных территорий	556	1166	499300.67	1305572.65
					1168	499422.14	1305904.05
					743	499420.66	1305904.59
					742	499299.19	1305573.19
					1166	499300.67	1305572.65
74	36:16:5500006:141	:141:3У1	развитие промышленно-коммунальных территорий	185799	1169	499153.04	1305272.59
					748	499176.65	1305337.27
					747	499204.75	1305413.74

					746	499307.03	1305692.52
					569	498916.16	1305835.84
					568	498907.45	1305810.97
					567	498877.68	1305731.82
					566	498840.24	1305627.33
					565	498786.81	1305483.03
					564	498775.58	1305450.50
					2027	498767.19	1305427.70
					2028	498795.46	1305417.65
					2029	498790.86	1305404.88
					1169	499153.04	1305272.59
75	36:16:5500006:141	:141:3У2	развитие промышленно-коммунальных территорий	5099	559	499149.09	1305261.77
					1169	499153.04	1305272.59
					2029	498790.86	1305404.88
					2028	498795.46	1305417.65
					2027	498767.19	1305427.70
					563	498763.45	1305417.52
					562	498758.60	1305404.37
					561	498855.46	1305369.26
					560	498953.47	1305333.36
					559	499149.09	1305261.77
					1174	498781.93	1305410.34
					1173	498783.61	1305415.05
					1172	498774.19	1305418.40
					1171	498772.51	1305413.69
					1174	498781.93	1305410.34
76	36:16:5500006:141	:141:3У3	развитие промышленно-коммунальных территорий	50	1174	498781.93	1305410.34
					1173	498783.61	1305415.05
					1172	498774.19	1305418.40
					1171	498772.51	1305413.69

					1174	498781.93	1305410.34
77	36:16:5500006:171	:171:3У1	развитие промышленно-коммунальных территорий	49360	1175	499307.79	1305692.29
					1176	499390.15	1305915.68
					1177	499195.24	1305987.07
					1178	499113.32	1305763.58
					1175	499307.79	1305692.29
78	36:16:5500006:171	:171:3У2	развитие промышленно-коммунальных территорий	640	745	499310.52	1305691.29
					571	499392.46	1305914.83
					1176	499390.15	1305915.68
					1175	499307.79	1305692.29
					745	499310.52	1305691.29
79	36:16:5500006:144	:144:3У1	развитие промышленно-коммунальных территорий	311956	613	498720.41	1305431.90
					2030	498955.73	1306073.98
					628	498954.66	1306080.47
					617	498932.74	1306088.65
					616	498931.47	1306085.20
					2031	498849.08	1305860.43
					2032	498727.89	1305904.85
					619	498810.37	1306129.85
					618	498811.83	1306133.81
					629	498596.76	1306214.12
					630	498578.75	1306220.85
					631	498500.79	1306249.86
					632	498494.38	1306250.77
					633	498485.54	1306240.54
					634	498474.57	1306209.55
					635	498449.43	1306142.25
					636	498418.21	1306055.81
637	498362.67	1305901.19					
638	498335.80	1305827.77					
639	498327.05	1305801.54					

					640	498322.53	1305791.04
					641	498319.45	1305781.21
					642	498301.86	1305733.88
					643	498284.89	1305686.18
					644	498264.88	1305627.36
					653	498259.72	1305613.36
					2033	498287.94	1305603.17
					2034	498283.69	1305591.68
					613	498720.41	1305431.90
80	36:16:5500006:144	:144:3У2	развитие промышленно-коммунальных территорий	50	649	498274.67	1305595.93
					650	498276.34	1305600.64
					651	498266.92	1305603.99
					652	498265.25	1305599.28
					649	498274.67	1305595.93
81	36:16:5500006:144	:144:3У3	развитие промышленно-коммунальных территорий	10770	620	498720.68	1305418.29
					613	498720.41	1305431.90
					614	498746.73	1305488.16
					621	498755.90	1305510.74
					622	498814.77	1305672.33
					623	498859.15	1305792.69
					624	498911.34	1305935.04
					625	498936.30	1306003.51
					626	498960.30	1306072.30
					627	498958.79	1306077.02
					628	498954.66	1306080.47
					2030	498955.73	1306073.98
					613	498719.97	1305432.03
					2034	498283.69	1305591.68
					2033	498287.94	1305603.17
					653	498259.72	1305613.36
					645	498251.09	1305589.94

					646	498485.92	1305504.14
					647	498604.42	1305460.84
					648	498668.29	1305437.45
					620	498720.68	1305418.29
					649	498274.67	1305595.93
					650	498276.34	1305600.64
					651	498266.92	1305603.99
					652	498265.25	1305599.28
					649	498274.67	1305595.93
82	36:16:5500006:144	:144:3У4	развитие промышленно-коммунальных территорий	37	631	498500.79	1306249.86
					632	498494.38	1306250.77
					633	498485.54	1306240.54
					631	498500.79	1306249.86
83	36:16:5500006:139	:139:3У1	развитие промышленно-коммунальных территорий	288337	654	498212.53	1305620.60
					655	498448.37	1306259.15
					656	498437.14	1306273.52
					657	498069.61	1306410.73
					658	498055.73	1306403.49
					659	498049.60	1306386.05
					2035	497826.89	1305771.44
					2036	497855.45	1305761.12
					2037	497851.39	1305749.84
					1500	498206.78	1305619.82
					1501	498207.72	1305622.38
					654	498211.64	1305618.17
84	36:16:5500006:139	:139:3У2	развитие промышленно-коммунальных территорий	50	662	497841.99	1305753.82
					663	497843.66	1305758.53
					664	497834.24	1305761.88
					665	497832.57	1305757.17
					662	497841.99	1305753.82

85	36:16:5500006:139	:139:3У3	развитие промышленно-коммунальных территорий	9864	666	498211.68	1305604.35					
					667	498223.18	1305635.49					
					668	498227.33	1305633.94					
					669	498279.14	1305777.91					
					670	498282.19	1305786.40					
					671	498320.74	1305893.80					
					672	498419.99	1306169.01					
					673	498417.18	1306169.95					
					655	498448.37	1306259.15					
					654	498212.53	1305620.60					
					1501	498207.72	1305622.38					
					1500	498206.78	1305619.82					
					2037	497851.39	1305749.84					
					2036	497855.45	1305761.12					
					2035	497826.89	1305771.44					
					660	497821.32	1305755.45					
					674	497821.58	1305746.86					
					666	498211.68	1305604.35					
					86	36:16:5500006:139	:139:3У4	развитие промышленно-коммунальных территорий	35	662	497841.99	1305753.82
										663	497843.66	1305758.53
664	497834.24	1305761.88										
665	497832.57	1305757.17										
662	497841.99	1305753.82										
657	498069.61	1306410.73										
675	498065.16	1306411.44										
676	498059.10	1306409.28										
87	36:16:5500006:139	:139:3У5	развитие промышленно-коммунальных	227	658	498055.73	1306403.49					
					657	498069.61	1306410.73					
					2035	497826.89	1305771.44					
					659	498049.60	1306386.05					

			территорий		677	498041.31	1306363.75
					678	498025.90	1306322.53
					679	497996.91	1306241.68
					680	497938.02	1306079.88
					681	497895.66	1305962.21
					682	497889.97	1305945.56
					683	497863.14	1305872.23
					684	497844.94	1305821.00
					685	497831.47	1305784.60
					660	497821.32	1305755.45
					2035	497826.89	1305771.44
88	36:16:5500006:138	:138:3У1	развитие промышленно-коммунальных территорий	181879	686	497773.11	1305764.34
					687	497783.85	1305772.37
					688	498013.63	1306418.46
					689	498015.15	1306431.06
					690	497676.38	1306557.54
					691	497661.07	1306515.94
					692	497654.91	1305807.66
					686	497773.11	1305764.34
89	36:16:5500006:138	:138:3У2	развитие промышленно-коммунальных территорий	2931	686	497773.11	1305764.34
					693	497784.52	1305771.27
					694	497801.19	1305814.12
					695	497805.30	1305824.42
					696	497828.29	1305885.73
					697	497830.63	1305893.65
					698	497846.63	1305942.02
					699	497859.56	1305975.04
					700	497894.23	1306070.89
					701	497917.81	1306134.64
					702	497941.06	1306198.89
					703	497987.53	1306327.02

					704	498004.95	1306380.14
					705	498007.67	1306388.21
					706	498020.53	1306423.65
					689	498015.15	1306431.06
					688	498013.63	1306418.46
					687	497783.85	1305772.37
					686	497773.11	1305764.34
90	36:16:5500006:138	:138:3У3	развитие промышленно-коммунальных территорий	15099	689	498015.15	1306431.06
					707	498007.57	1306441.51
					708	498011.75	1306453.25
					709	497661.64	1306582.11
					710	497654.10	1306552.75
					711	497653.51	1306546.99
					712	497651.62	1306539.27
					713	497649.85	1306526.69
					714	497649.14	1306515.34
					715	497648.24	1306358.92
					716	497648.02	1306267.35
					717	497647.25	1306185.97
					718	497647.74	1306094.93
					719	497647.82	1306048.94
					720	497647.05	1306003.25
					721	497647.02	1305997.15
					722	497645.75	1305850.18
					723	497646.78	1305825.83
					692	497654.91	1305807.66
					691	497661.07	1306515.94
					690	497676.38	1306557.54
					689	498015.15	1306431.06
91	36:16:5500006:134	:134:3У1	развитие промышленно-коммунальных	17380	2026	499440.73	1305062.85
					1179	499206.19	1305149.04

			территорий		735	499175.14	1305160.02
					734	499133.31	1305045.91
					733	499339.22	1305057.29
					732	499440.73	1305062.85
					2026	499440.73	1305062.85
92	36:16:5500006:134	:134:3У2	железнодорожный транспорт	7834	731	499487.75	1305065.45
					758	499511.75	1305066.79
					757	499529.98	1305067.01
					753	499358.86	1305129.87
					1180	499206.84	1305174.99
					751	499183.74	1305183.47
					735	499175.14	1305160.02
					1179	499206.19	1305149.04
					731	499487.75	1305065.45
93	36:16:5500006:134	:134:3У3	развитие промышленно-коммунальных территорий	1043	753	499358.86	1305129.87
					752	499187.20	1305192.92
					751	499183.74	1305183.47
					1180	499206.84	1305174.99
					753	499358.86	1305129.87
94	36:16:5500006:134	:134:3У4	развитие промышленно-коммунальных территорий	2182	731	499487.75	1305065.45
					1179	499206.19	1305149.04
					2026	499440.73	1305062.85
					731	499487.75	1305065.45
95	36:16:5500006:135	:135:3У1	развитие промышленно-коммунальных территорий	14735	1181	499122.58	1305045.68
					736	499165.76	1305163.45
					1182	499070.50	1305198.37
					1183	499013.69	1305043.39
					1181	499122.58	1305045.68
96	36:16:5500006:135	:135:3У2	развитие промышленно-коммунальных территорий	508	534	499122.43	1305045.27
					1181	499122.58	1305045.68
					1183	499013.69	1305043.39

					535	499010.40	1305034.41
					534	499122.43	1305045.27
97	36:16:5500006:135	:135:3У3	железнодорожный транспорт	2536	736	499165.76	1305163.45
					750	499174.36	1305186.91
					1184	499079.11	1305221.86
					1182	499070.50	1305198.37
					736	499165.76	1305163.45
					750	499174.36	1305186.91
98	36:16:5500006:135	:135:3У4	развитие промышленно-коммунальных территорий	941	749	499177.82	1305196.36
					557	499082.03	1305229.82
					1184	499079.11	1305221.86
					750	499174.36	1305186.91
					1183	499013.69	1305043.39
99	36:16:5500006:115	:115:3У1	развитие промышленно-коммунальных территорий	86055	1182	499070.50	1305198.37
					537	498728.45	1305323.75
					536	498622.67	1305035.15
					1183	499013.69	1305043.39
					535	499010.40	1305034.41
100	36:16:5500006:115	:115:3У2	развитие промышленно-коммунальных территорий	1742	1183	499013.69	1305043.39
					536	498622.67	1305035.15
					535	499010.40	1305034.41
					1182	499070.50	1305198.37
101	36:16:5500006:115	:115:3У3	железнодорожный транспорт	9134	1184	499079.11	1305221.86
					555	498737.10	1305347.34
					537	498728.45	1305323.75
					1182	499070.50	1305198.37
					1184	499079.11	1305221.86
102	36:16:5500006:115	:115:3У4	развитие промышленно-коммунальных территорий	3069	557	499082.03	1305229.82
					556	498739.98	1305355.20
					555	498737.10	1305347.34
					1184	499079.11	1305221.86

103	36:16:5500006:142	:142:3У1	развитие промышленно-коммунальных территорий	11145	1185	498576.96	1305035.23
					1186	498691.84	1305337.34
					1187	498658.17	1305349.67
					546	498542.94	1305035.30
					1185	498576.96	1305035.23
104	36:16:5500006:142	:142:3У2	развитие промышленно-коммунальных территорий	157	545	498571.45	1305026.00
					1185	498576.96	1305035.23
					546	498542.94	1305035.30
					545	498571.45	1305026.00
105	36:16:5500006:142	:142:3У3	развитие промышленно-коммунальных территорий	561	1185	498576.96	1305035.23
					544	498587.96	1305053.69
					543	498625.23	1305155.59
					542	498629.04	1305167.81
					541	498632.92	1305180.21
					540	498642.40	1305203.87
					539	498668.40	1305272.47
					1186	498691.84	1305337.34
					1185	498576.96	1305035.23
106	36:16:5500006:142	:142:3У4	железнодорожный транспорт	881	1186	498691.84	1305337.34
					724	498698.52	1305355.81
					554	498695.33	1305362.67
					1188	498666.78	1305373.15
					1187	498658.17	1305349.67
					1186	498691.84	1305337.34
107	36:16:5500006:142	:142:3У5	развитие промышленно-коммунальных территорий	220	554	498695.33	1305362.67
					553	498690.26	1305373.57
					552	498669.65	1305380.98
					1188	498666.78	1305373.15
					554	498695.33	1305362.67
108	36:16:5500006:133	:133:3У1	для строительства комплекса глубокой переработки зерна	247929	546	498542.94	1305035.30
					1187	498658.17	1305349.67

					1189	498226.64	1305507.69
					1191	498177.51	1305525.69
					1194	498014.32	1305585.51
					1195	498039.94	1305260.64
					1190	498058.24	1305040.40
					548	498058.59	1305036.24
					547	498090.52	1305036.18
					546	498542.94	1305035.30
109	36:16:5500006:133	:133:3У2	железнодорожный транспорт	17436	1187	498658.17	1305349.67
					1188	498666.78	1305373.15
					1196	498012.12	1305613.34
					1194	498014.32	1305585.51
					1191	498177.51	1305525.69
					1189	498226.64	1305507.69
					1187	498658.17	1305349.67
110	36:16:5500006:133	:133:3У3	автомобильный транспорт	5755	1188	498666.78	1305373.15
					552	498669.65	1305380.98
					551	498270.53	1305527.27
					1197	498011.42	1305622.25
					1196	498012.12	1305613.34
					1188	498666.78	1305373.15
111	36:16:5500006:132	:132:3У1	производственная деятельность	187958	548	498058.59	1305036.24
					1190	498058.24	1305040.40
					1195	498039.94	1305260.64
					1194	498014.32	1305585.51
					1198	497676.29	1305709.41
					1199	497763.63	1305057.54
					1200	497787.11	1305036.76
					548	498058.59	1305036.24
112	36:16:5500006:132	:132:3У2	автомобильный транспорт	215	1200	497787.11	1305036.76
					1199	497763.63	1305057.54

					549	497766.41	1305036.80
					1200	497787.11	1305036.76
113	36:16:5500006:132	:132:3У3	железнодорожный транспорт	9011	1194	498014.32	1305585.51
					1196	498012.12	1305613.34
					1201	497684.82	1305733.43
					1198	497676.29	1305709.41
					1194	498014.32	1305585.51
					1196	498012.12	1305613.34
114	36:16:5500006:132	:132:3У4	автомобильный транспорт	3088	1197	498011.42	1305622.25
					550	497671.26	1305746.94
					1198	497676.29	1305709.41
					1201	497684.82	1305733.43
					1196	498012.12	1305613.34
					1202	501651.19	1303808.81
115	36:34:0347001:183	:183:3У1	развитие промышленно-коммунальных территорий	83966	1203	501641.35	1303845.86
					858	501641.94	1303861.35
					857	501594.35	1303858.97
					856	501473.97	1303854.92
					855	501374.03	1303851.37
					854	501285.80	1303848.53
					853	501246.94	1303848.75
					852	501222.74	1303849.05
					851	501210.09	1303849.20
					850	501187.30	1303849.47
					849	501161.01	1303851.13
					848	501144.62	1303854.42
					847	501128.37	1303858.35
					846	501117.10	1303861.56
					845	501105.95	1303865.17
					844	501096.11	1303868.79
					843	501086.43	1303872.81

					842	501075.44	1303877.92
					841	501064.67	1303883.51
					840	501053.09	1303890.13
					839	501041.78	1303897.19
					838	501031.53	1303904.11
					837	501021.48	1303911.36
					836	501014.21	1303917.01
					835	501007.17	1303922.98
					834	500999.60	1303929.94
					833	500992.29	1303937.19
					832	500983.75	1303946.25
					831	500975.50	1303955.56
					830	500967.44	1303965.24
					829	500959.66	1303975.14
					828	500952.85	1303984.37
					827	500946.33	1303993.82
					826	500940.92	1304002.26
					825	500935.83	1304010.90
					824	500929.67	1304022.24
					823	500923.85	1304033.76
					822	500917.04	1304048.55
					821	500910.93	1304063.65
					820	500908.71	1304070.55
					819	500906.14	1304084.39
					818	500905.11	1304091.14
					817	500903.10	1304104.37
					816	500901.14	1304117.61
					815	500898.69	1304134.18
					814	500896.27	1304150.78
					813	500892.66	1304177.97
					812	500892.01	1304201.09

					811	500892.31	1304215.72
					810	500893.07	1304227.81
					809	500894.47	1304239.85
					808	500896.41	1304251.17
					807	500898.97	1304262.37
					806	500900.58	1304267.76
					805	500903.08	1304274.52
					804	500905.73	1304278.70
					803	500909.73	1304282.44
					802	500914.21	1304285.59
					801	500909.29	1304290.63
					800	500904.36	1304295.68
					799	500905.57	1304299.46
					798	500906.59	1304303.30
					797	500907.30	1304308.09
					796	500907.46	1304312.98
					795	500907.28	1304317.86
					794	500907.27	1304320.06
					793	500908.27	1304325.68
					792	500910.79	1304334.90
					1204	500910.90	1304335.24
					1205	500909.32	1304337.80
					1206	500931.23	1304402.20
					1207	500937.79	1304408.14
					1208	500938.13	1304408.15
					1209	500938.41	1304408.58
					1210	500940.14	1304409.99
					1211	500942.70	1304412.04
					1212	500944.64	1304414.70
					1213	500946.17	1304417.55
					1214	500947.60	1304420.45

					1215	500950.19	1304426.45
					1216	500952.90	1304433.35
					1217	500955.59	1304440.24
					1218	500957.69	1304445.63
					1219	500959.81	1304451.01
					1220	500961.75	1304455.90
					1221	500963.71	1304460.78
					1222	500965.06	1304464.13
					1223	500966.39	1304467.49
					1224	500968.63	1304473.34
					1225	500970.76	1304479.24
					1226	500973.63	1304487.66
					1227	500976.39	1304496.12
					1228	500979.69	1304506.79
					1229	500982.55	1304516.04
					1230	500983.65	1304519.69
					1231	500984.72	1304523.35
					1232	500986.69	1304530.24
					1233	500988.62	1304537.15
					1234	501003.52	1304573.31
					1235	501018.41	1304609.47
					1236	501023.83	1304624.02
					1237	501029.25	1304638.57
					1238	501049.02	1304684.45
					1239	501068.80	1304730.35
					1240	501071.19	1304734.34
					1241	501073.58	1304738.33
					1242	501077.64	1304753.32
					1243	501084.31	1304776.08
					1244	501093.76	1304803.35
					1245	501098.52	1304816.79

					1246	501101.46	1304825.13
					1247	501109.97	1304847.23
					1248	501118.61	1304869.28
					1249	501128.21	1304893.79
					1250	501137.69	1304918.35
					1251	501149.96	1304950.47
					1252	501162.19	1304982.60
					1253	501167.76	1304997.19
					1254	501174.31	1305014.23
					1255	501142.27	1305023.46
					1256	501134.43	1305004.76
					1257	501130.05	1304994.91
					1258	501125.52	1304985.11
					1259	501120.33	1304974.18
					1260	501113.52	1304959.88
					1261	501106.70	1304945.59
					1262	501086.97	1304912.57
					1263	501067.14	1304879.39
					1264	501064.92	1304874.58
					1265	501046.25	1304819.34
					1266	501026.29	1304760.26
					1267	501004.60	1304679.67
					1268	500982.32	1304615.73
					1269	500961.89	1304556.88
					1270	500948.20	1304527.21
					1271	500935.08	1304497.28
					1272	500922.56	1304464.61
					1273	500911.45	1304431.71
					1079	500902.75	1304405.74
					1078	500897.45	1304389.95
					1062	500889.13	1304370.21

					1274	500889.45	1304369.26
					1275	500893.07	1304354.93
					1276	500895.52	1304340.32
					1277	500897.05	1304325.87
					1278	500897.27	1304310.33
					1279	500896.51	1304296.42
					1280	500894.45	1304281.65
					1281	500891.29	1304266.58
					1282	500867.07	1304272.80
					1283	500870.03	1304286.00
					1284	500871.60	1304299.20
					1285	500872.23	1304312.17
					1286	500871.92	1304327.45
					1056	500871.74	1304328.92
					1055	500866.74	1304317.04
					1287	500864.15	1304310.86
					1288	500852.83	1304282.35
					1289	500844.33	1304252.72
					1290	500838.01	1304224.18
					1291	500837.07	1304216.77
					1292	500835.99	1304200.80
					1293	500836.25	1304183.91
					1294	500838.15	1304156.12
					1295	500841.64	1304127.80
					1296	500849.54	1304086.95
					1297	500852.28	1304075.89
					1298	500856.14	1304061.83
					1299	500861.25	1304046.32
					1300	500866.97	1304031.03
					1301	500872.09	1304018.97
					1302	500877.81	1304007.17

					1303	500888.85	1303987.54
					1304	500896.04	1303976.12
					1305	500903.57	1303964.92
					1306	500913.31	1303951.37
					1307	500923.48	1303938.14
					1308	500931.76	1303928.20
					1309	500948.35	1303910.57
					1310	500966.32	1303894.15
					1311	500976.37	1303885.78
					1312	500988.89	1303876.03
					1313	501012.18	1303859.68
					1314	501022.93	1303853.12
					1315	501032.58	1303847.69
					1316	501042.39	1303842.55
					1317	501068.03	1303830.38
					1318	501092.19	1303820.39
					1319	501103.82	1303816.15
					1320	501115.57	1303812.26
					1321	501131.90	1303807.62
					1322	501148.40	1303803.70
					1323	501160.27	1303802.04
					1324	501172.24	1303801.33
					1325	501190.93	1303800.96
					1326	501204.69	1303800.88
					1327	501231.41	1303800.97
					29	501258.13	1303801.13
					28	501275.43	1303801.38
					27	501298.19	1303802.00
					26	501348.17	1303803.83
					25	501375.41	1303804.63
					24	501396.90	1303805.15

					23	501418.41	1303805.64
					22	501475.39	1303806.95
					21	501509.85	1303808.03
					20	501544.29	1303809.14
					19	501559.78	1303809.62
					18	501575.27	1303810.23
					17	501584.26	1303810.12
					16	501593.24	1303809.95
					15	501615.90	1303809.44
					1328	501638.55	1303809.01
					1202	501651.19	1303808.81
					1329	500893.52	1304125.33
					1330	500893.90	1304126.25
					1331	500893.52	1304127.17
					1332	500892.60	1304127.55
					1333	500891.68	1304127.17
					1334	500891.30	1304126.25
					1335	500891.68	1304125.33
					1336	500892.60	1304124.95
					1329	500893.52	1304125.33
116	36:34:0347001:183	:183:3У2	железнодорожный транспорт	2036	1281	500891.29	1304266.58
					1280	500894.45	1304281.65
					1279	500896.51	1304296.42
					1278	500897.27	1304310.33
					1277	500897.05	1304325.87
					1276	500895.52	1304340.32
					1275	500893.07	1304354.93
					1274	500889.45	1304369.26
					1062	500889.13	1304370.21
					1056	500871.74	1304328.92

					1286	500871.92	1304327.45
					1285	500872.23	1304312.17
					1284	500871.60	1304299.20
					1283	500870.03	1304286.00
					1282	500867.07	1304272.80
					1281	500891.29	1304266.58
117	36:34:0347001:595	:595:3У1	для развития промышленно-коммунальных территорий	89703	222	501523.74	1303408.22
					223	501547.5	1303423.81
					224	501566.78	1303543.9
					2000	500875.07	1303519.52
					229	500940.38	1303415.66
					230	500977.12	1303385.11
					231	501023.94	1303375.38
					222	501523.74	1303408.22
					232	501508.34	1303398.11
					222	501523.74	1303408.22
					231	501023.94	1303375.38
					230	500977.12	1303385.11
					229	500940.38	1303415.66
					2000	500875.07	1303519.52
					228	500781.68	1303668.04
118	36:34:0347001:595	:595:3У2	для развития промышленно-коммунальных территорий	9506	227	500767.48	1303708.76
					234	500739.64	1303707.87
					235	500859.45	1303512.61
					236	500923.24	1303407.2
					237	500958.75	1303377.93
					238	500996.17	1303371.41
					239	501235.75	1303386.37
					232	501508.34	1303398.11
119	36:34:0347001:595	:595:3У3	для развития промышленно-коммунальных	144027	224	501566.78	1303543.9
					225	501570.17	1303734.43

			территорий		226	501206.35	1303722.79
					227	500767.48	1303708.76
					228	500781.68	1303668.04
					2000	500875.07	1303519.52
					224	501566.78	1303543.9
120	36:34:0347001:382	:382:3У1	для развития промышленно-коммунальных территорий	14619	101	499891.53	1304366.95
					100	499789.56	1304597.95
					99	499788.40	1304605.42
					98	499784.30	1304607.91
					97	499774.94	1304614.32
					96	499766.35	1304621.75
					95	499759.18	1304629.48
					94	499751.87	1304638.66
					93	499745.17	1304649.31
					92	499723.23	1304700.65
					91	499683.16	1304799.83
					90	499634.74	1304913.43
					89	499618.78	1304951.76
					1337	499613.85	1304962.70
					1338	499606.28	1304976.61
					1339	499598.09	1304988.82
					1340	499594.65	1304993.44
					1341	499592.22	1304983.09
					1013	499848.77	1304370.36
101	499891.53	1304366.95					
121	36:34:0347001:382	:382:3У2	железнодорожный транспорт	40	89	499618.78	1304951.76
					352	499613.66	1304964.04
					351	499605.13	1304980.62
					1342	499595.15	1304995.59
					1340	499594.65	1304993.44
					1339	499598.09	1304988.82

					1338	499606.28	1304976.61
					1337	499613.85	1304962.70
					89	499618.78	1304951.76
122	36:34:0347001:380	:380:3У1	для развития промышленно-коммунальных территорий	13852	1343	500099.94	1304658.86
					337	500138.06	1304852.75
					336	500095.36	1304867.87
					332	500087.61	1304865.07
					331	500085.94	1304860.94
					330	500046.43	1304752.59
					1344	500015.80	1304669.59
					1343	500099.94	1304658.86
123	36:34:0347001:380	:380:3У2	железнодорожный транспорт	2157	1138	500095.14	1304634.42
					1343	500099.94	1304658.86
					1344	500015.80	1304669.59
					64	500006.96	1304645.62
					1138	500095.14	1304634.42
124	36:34:0347001:380	:380:3У3	для развития промышленно-коммунальных территорий	2632	55	500089.89	1304607.74
					1138	500095.14	1304634.42
					64	500006.96	1304645.62
					63	500004.65	1304639.37
					62	500001.13	1304629.31
					61	500000.33	1304625.91
					60	500000.40	1304623.28
					59	500001.26	1304620.09
					58	500003.06	1304617.43
					57	500006.09	1304614.93
					56	500008.64	1304614.10
					55	500089.89	1304607.74
125	36:34:0347001:380	:380:3У4	для развития промышленно-коммунальных территорий	7	336	500095.36	1304867.87
					335	500093.29	1304868.15
					334	500090.82	1304867.71

					333	500089.03	1304866.62
					332	500087.61	1304865.07
					336	500095.36	1304867.87
					1079	500902.75	1304405.74
					1273	500911.45	1304431.71
					1272	500922.56	1304464.61
					2001	500925.05	1304471.11
					2002	500954.12	1304590.41
					2003	500972.83	1304635.41
					2004	501015.85	1304721.49
					1266	501026.29	1304760.26
					1265	501046.25	1304819.34
					1264	501064.92	1304874.58
					1263	501067.14	1304879.39
					1262	501086.97	1304912.57
					1261	501106.70	1304945.59
					1260	501113.52	1304959.88
126	36:34:0347001:288	:288:3У1	развитие промышленно-коммунальных территорий	33678	1259	501120.33	1304974.18
					1258	501125.52	1304985.11
					1257	501130.05	1304994.91
					1256	501134.43	1305004.76
					1255	501142.27	1305023.46
					293	501108.43	1305033.21
					292	501106.04	1305026.62
					1090	501075.55	1304942.63
					2005	500960.89	1304715.57
					1095	500867.00	1304645.32
					1067	500864.89	1304421.50
					1065	500873.15	1304407.77
					1080	500896.37	1304406.53
					1079	500902.75	1304405.74

127	36:34:0347001:288	:288:ЗУ2	развитие промышленно-коммунальных территорий	56	1065	500873.15	1304407.77
					1067	500864.89	1304421.50
					1066	500864.76	1304408.22
					1065	500873.15	1304407.77
128	-	ЗУ1	автомобильный транспорт	661	592	497624.74	1305773.39
					591	497605.26	1305917.00
					593	497615.07	1305776.83
					592	497624.74	1305773.39
129	-	ЗУ2	железнодорожный транспорт	2	1340	499594.65	1304993.44
					1342	499595.15	1304995.59
					530	499593.11	1304995.50
					1340	499594.65	1304993.44
130	-	ЗУ3	автомобильный транспорт	47	1341	499592.22	1304983.09
					1340	499594.65	1304993.44
					530	499593.11	1304995.50
					1349	499587.14	1304995.22
131	-	ЗУ4	земельные участки (территории) общего пользования	588	8	501659.55	1303777.32
					858	501641.94	1303861.35
					1203	501641.35	1303845.86
					1202	501651.19	1303808.81
					1328	501638.55	1303809.01
					14	501617.04	1303809.41
					13	501616.71	1303798.24
					12	501610.70	1303798.09
					11	501610.47	1303791.90
					10	501617.43	1303792.14
					9	501652.40	1303804.25
8	501659.55	1303777.32					

**Сводная ведомость существующих и подлежащих образованию земельных участков**

№ п/п	Кадастровый (условный) номер земельного участка	Условный номер образуемого земельного участка	Общая площадь земельного участка, кв. м	Площадь образуемого земельного участка, кв. м
1	2	3	4	5
1	36:34:0347001:387	:387:3У1	347089	258747
2		:387:3У2		565
3		:387:3У3		8615
4		:387:3У4		68384
5		:387:3У5*		1711
6		:387:3У6*		1018
7		:387:3У7*		7737
8		:387:3У8		17
9		:387:3У9		295
10	36:16:5500006:165	:165:3У1	152140	144833
11		:165:3У2		36
12		:165:3У3		422
13		:165:3У4		3839
14		:165:3У5*		1992
15		:165:3У6		1018
16	36:16:5500006:192	:192:3У1	363033	361526
17		:192:3У2*		997
18		:192:3У3		510
19	36:16:5500006:191	:191:3У1	66594	15614
20		:191:3У2		48810
21		:191:3У3*		1921
22		:191:3У4*		249
23	36:34:0347001:308	:308:3У1	266256	251909
24		:308:3У2		14347
25	36:34:0347001:383	:383:3У1	9859	8642
26		:383:3У2		1217
27	36:34:0347001:384	:384:3У1	48230	45743
28		:384:3У2		2487
29	36:34:0347001:294	:294:3У1	116854	115001
30		:294:3У2		1853
31	36:34:0347001:599	:599:3У1	119611	70154
32		:599:3У2		6982
33		:599:3У3*		12284

34		:599:3Y4		528
35		:599:3Y5		25731
36		:599:3Y6		308
37		:599:3Y7		3624
38	36:34:0347001:604	:604:3Y1	65409	39025
39		:604:3Y2		26384
40	36:34:0347001:377	:377:3Y1	17594	13776
41		:377:3Y2		1913
42		:377:3Y3		1905
43	36:34:0347001:378	:378:3Y1	49283	39848
44		:378:3Y2		2431
45		:378:3Y3		7004
46	36:34:0347001:295	:295:3Y1	68000	52958
47		:295:3Y2		6904
48		:295:3Y3*		7822
49		:295:3Y4		316
50	36:34:0347001:379	:379:3Y1	42367	29987
51		:379:3Y2		6017
52		:379:3Y3*		5785
53		:379:3Y4		578
54	36:16:5500006:180	:180:3Y1	31060	30516
55		:180:3Y2		28
56		:180:3Y3		138
57		:180:3Y4		21
58		:180:3Y5		357
59	36:16:5500006:179	:179:3Y1	70000	67278
60		:179:3Y2		2722
61	36:16:5500006:160	:160:3Y1	43720	37827
62		:160:3Y2*		5858
63		:160:3Y3		35
64	36:16:5500006:156	:156:3Y1	399	285
65		:156:3Y2		114
66	36:16:5500006:178	:178:3Y1	40000	38864
67		:178:3Y2		1136
68	36:16:5500006:131	:131:3Y1	35000	34726
69		:131:3Y2		274
70	36:16:5500006:130	:130:3Y1	35000	34727
71		:130:3Y2		273
72	36:16:5500006:102	:102:3Y1	69663	69107
73		:102:3Y2		556
74	36:16:5500006:141	:141:3Y1	190948	185799
75		:141:3Y2		5099
76		:141:3Y3*		50














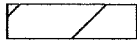




77	36:16:5500006:171	:171:3Y1	50000	49360
78		:171:3Y2		640
79	36:16:5500006:144	:144:3Y1	322813	311956
80		:144:3Y2*		50
81		:144:3Y3		10770
82		:144:3Y4		37
83	36:16:5500006:139	:139:3Y1	298513	288337
84		:139:3Y2*		50
85		:139:3Y3		9864
86		:139:3Y4		35
87		:139:3Y5		227
88	36:16:5500006:138	:138:3Y1	199909	181879
89		:138:3Y2		2931
90		:138:3Y3		15099
91	36:16:5500006:134	:134:3Y1	28439	17380
92		:134:3Y2*		7834
93		:134:3Y3		1043
94		:134:3Y4		2182
95	36:16:5500006:135	:135:3Y1	18720	14735
96		:135:3Y2		508
97		:135:3Y3*		2536
98		:135:3Y4		941
99	36:16:5500006:115	:115:3Y1	100000	86055
100		:115:3Y2		1742
101		:115:3Y3*		9134
102		:115:3Y4		3069
103	36:16:5500006:142	:142:3Y1	12964	11145
104		:142:3Y2		157
105		:142:3Y3		561
106		:142:3Y4*		881
107		:142:3Y5		220
108	36:16:5500006:133	:133:3Y1	271120	247929
109		:133:3Y2*		17436
110		:133:3Y3		5755
111	36:16:5500006:132	:132:3Y1	200272	187958
112		:132:3Y2		215
113		:132:3Y3*		9011
114		:132:3Y4		3088
115	36:34:0347001:183	:183:3Y1	86002	83966
116		:183:3Y2*		2036
117	36:34:0347001:595	:595:3Y1	243236	89703
118		:595:3Y2		9506
119		:595:3Y3		144027

120	36:34:0347001:382	:382:3Y1	14659	14619
121		:382:3Y2*		40
122	36:34:0347001:380	:380:3Y1	18648	13852
123		:380:3Y2*		2157
124		:380:3Y3		2632
125		:380:3Y4		7
126	36:34:0347001:288	:288:3Y1	33734	33678
127		:288:3Y2		56
128	-	3Y1	661	661
129	-	3Y2*	2	2
130	-	3Y3	47	47
131	-	3Y4	588	588
132	36:34:0347001:390	-	46282	-
133	36:34:0347001:193	-	80000	-
134	36:34:0347001:385	-	23181	-
135	36:34:0347001:286	-	53005	-
136	36:34:0347001:105	-	10000	-
137	36:34:0347001:598	-	123597	-
138	36:34:0347001:204	-	122456	-
139	36:34:0347001:397	-	34312	-
140	36:34:0347001:398	-	5887	-
141	36:34:0347001:296	-	52592	-
142	36:34:0347001:603	-	30000	-
143	36:16:5500006:149	-	49385	-
144	36:16:5500006:108	-	70002	-
145	36:16:5500006:157	-	24698	-
146	36:16:5500006:170	-	50000	-
147	36:16:5500006:203	-	70369	-
148	36:16:5500006:152	-	33613	-
149	36:16:5500006:109	-	30915	-
150	36:16:5500006:177	-	30000	-
151	36:16:5500006:99	-	80337	-
152	36:34:0000000:42568	-	498	-
153	36:34:0000000:6999	-	2074	-
154	36:16:5500006:153	-	25	-
155	36:16:5500006:154	-	25	-
156	36:16:5500006:155	-	41	-
157	36:16:5500006:161	-	69	-
158	36:16:5500006:163	-	69	-
159	36:16:5500006:164	-	69	-
160	36:16:5500006:166	-	18	-
161	36:16:5500006:137	-	41	-
162	36:16:5500006:136	-	41	-

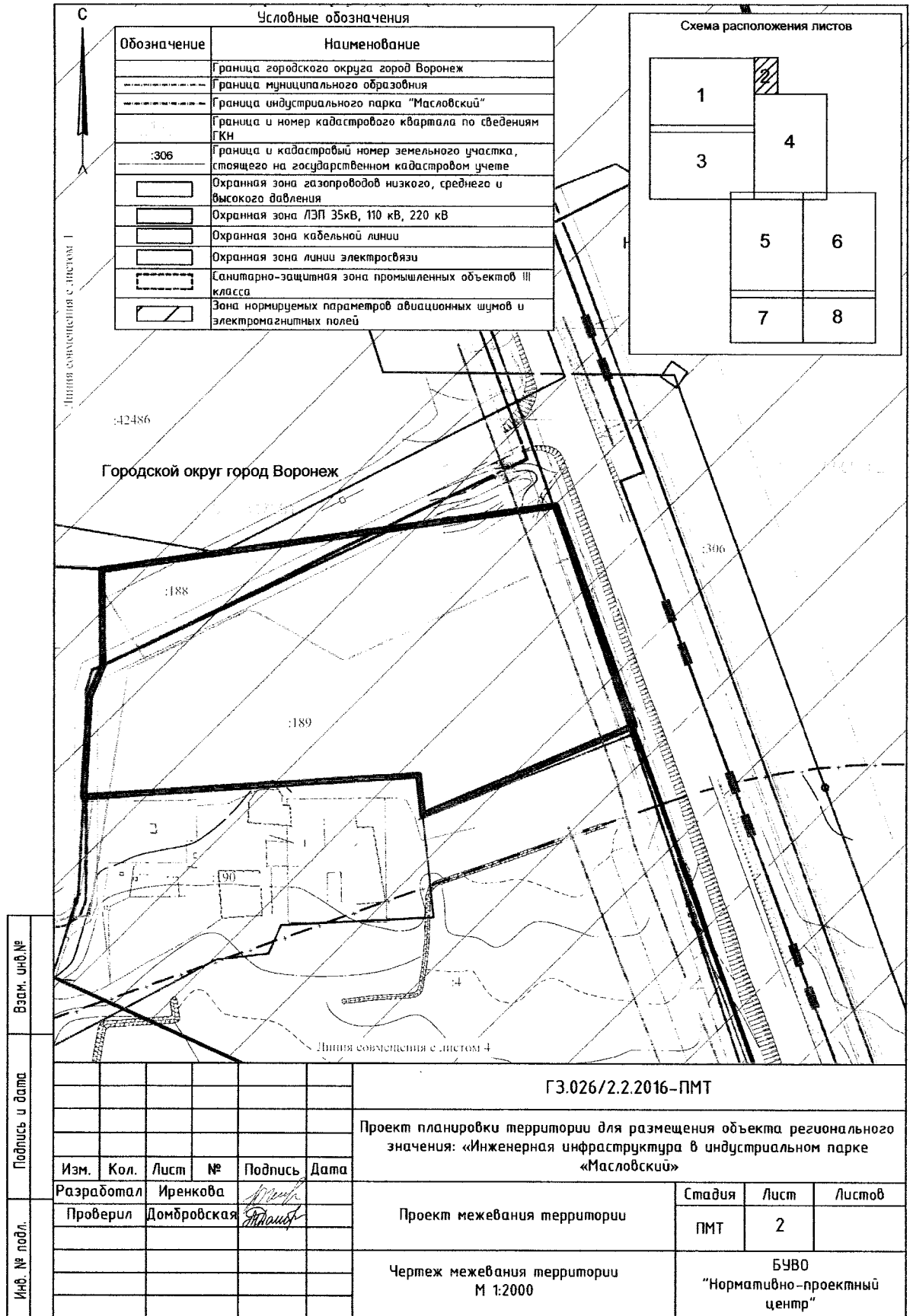
163	36:34:0347001:389	-	41	-
164	36:34:0347001:542	-	222	-
165	36:34:0347001:543	-	296	-
166	36:34:0347001:593	-	70000	-
167	36:34:0347001:375	-	426	-
168	36:34:0347001:290	-	685	-
169	36:34:0347001:393	-	63	-
170	36:34:0347001:394	-	77	-
171	36:34:0347001:395	-	25	-
172	36:34:0347001:396	-	14	-
173	36:34:0347001:381	-	399	-
174	36:34:0347001:292	-	186	-
175	36:34:0347001:374	-	42376	-
176	36:16:5500006:103	-	83178	-
177	36:16:5500006:105	-	83178	-
178	36:34:0347001:451	-	120000	-
179	36:16:5500006:185	-	16723	-
180	36:16:5500006:184	-	28145	-
181	36:16:5500006:187	-	64559	-
182	36:16:5500006:186	-	5802	-
183	36:16:5500006:148	-	58007	-
184	36:34:0347001:189	-	20946	-
185	36:34:0347001:188	-	2666	-
186	36:34:0347001:195	-	8400	-
187	36:34:0347001:309	-	15909	-
188	36:34:0347001:289	-	2794	-
189	36:34:0347001:392	-	43426	-
190	36:34:0347001:391	-	27353	-
191	36:34:0347001:388	-	27937	-
192	36:16:5500006:129	-	43887	-
193	36:34:0347001:287	-	3767	-
194	36:34:0347001:291	-	15675	-
195	36:34:0347001:293	-	185	-
196	36:16:5500006:151	-	41	-
<b>ВСЕГО</b>			<b>5959425</b>	<b>4148436</b>

\* В том числе указаны участки постоянного отвода для строительства железной дороги и размещения подстанций.

## Условные обозначения

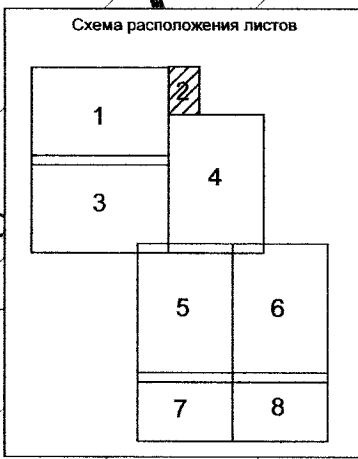
Обозначение	Наименование
<u>ЗУ1</u>	Граница и условный номер образуемого земельного участка
● 1	Номер и поворотная точка границы земельного участка
	Граница городского округа город Воронеж
	Граница сельского поселения
	Граница индустриального парка "Масловский"
36:34:0347001	Граница и номер кадастрового квартала по сведениям ГКН
:205	Граница и кадастровый номер земельного участка, стоящего на государственном кадастровом учете
	Постоянный отвод
	Охранная зона газопроводов низкого, среднего и высокого давления
	Охранная зона ЛЭП 35кВ, 110 кВ, 220 кВ
	Охранная зона кабельной линии
	Охранная зона линии электросвязи
	Санитарно-защитная зона промышленных объектов III класса
	Санитарно-защитная зона промышленных объектов IV класса
	Санитарно-защитная зона промышленных объектов V класса
	Зона санитарной охраны водозабора (I, II, III пояс)
	Санитарно-защитная зона очистных сооружений
	Зона нормируемых параметров авиационных шумов и электромагнитных полей
	Водоохранная зона реки Тавровка (100 м)
	Прибрежная полоса реки Тавровка (30 м)
	Постоянный отвод
	Проектируемые красные линии





**Условные обозначения**

Обозначение	Наименование
—	Граница городского округа город Воронеж
—	Граница муниципального образования
—	Граница индустриального парка "Масловский"
—	Граница и номер кадастрового квартала по сведениям ГКН
:306	Граница и кадастровый номер земельного участка, стоящего на государственном кадастровом учете
▭	Охранная зона газопроводов низкого, среднего и высокого давления
▭	Охранная зона ЛЭП 35кВ, 110 кВ, 220 кВ
▭	Охранная зона кабельной линии
▭	Охранная зона линии электропередачи
▭	Санитарно-защитная зона промышленных объектов III класса
▭	Зона нормируемых параметров авиационных шумов и электромагнитных полей



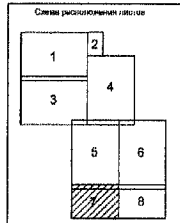
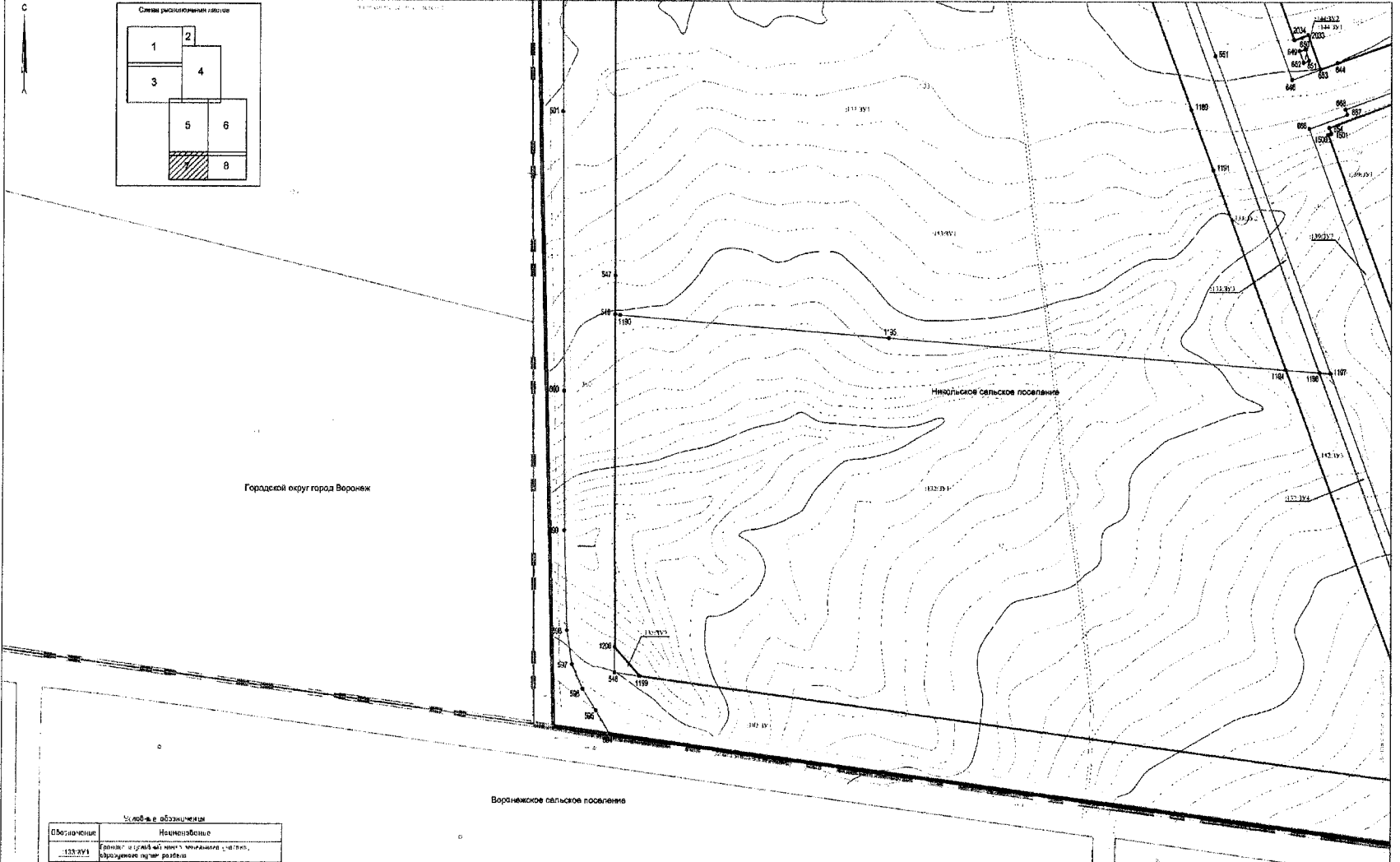
Взам. инв. №									
	ГЗ.026/2.2.2016-ПМТ								
Подпись и дата						Проект планировки территории для размещения объекта регионального значения: «Инженерная инфраструктура в индустриальном парке «Масловский»			
	Изм.	Кол.	Лист	№	Подпись		Дата		
Инв. № подл.	Разработал Иренкова					Проект межевания территории	Стадия	Лист	Листов
	Проверил Домбровская						ПМТ	2	
						Чертеж межевания территории М 1:2000	БУВО "Нормативно-проектный центр"		











Имя, И. Ф. П. И. О. Подпись и дата

Условные обозначения

Обозначение	Наименование
133.391	Граница и угловый пункт земельного участка, образуемого путем раздела
ш 1	Венца и перегородки гаражных помещений, участки гаражей, расположенные на территории "Старый Воронеж"
—	Границы жилищных объектов
—	Границы объектов нежилого назначения "Рестораны"
—	Границы и номера объектов в кадастре по 25.01.2014 г.
193	Границы и подпорный пункт земельного участка, сформированного из кадастровых объектов участка
—	Пограничный объект
—	Границы земель населенных пунктов, проездов и выделов объектов
—	Границы земель объектов "земли"
—	Границы земель объектов "земли"
—	Границы земель объектов "земли"

ГЭ 026/2.2.2016-ПМТ			
Проект планировки территории для размещения объекта регионального значения: «Инженерная инфраструктура в анусарийском парке «Наследие»»			
Имя	Квадрат	Лист	№
Разработал	Иреников	7	
Проверил	Донбратиски		
Проект нежилой территории		Специя	Лист
Чертёж нежилой территории М 1:2000		ГЧ	7
		БУВО "Нормативно-проектный центр"	

