



ПРАВИТЕЛЬСТВО ВОРОНЕЖСКОЙ ОБЛАСТИ
ПОСТАНОВЛЕНИЕ

от 30 марта 2017 г. № 260
г. Воронеж

**Об утверждении проекта
планировки территории
для размещения объекта
регионального значения:
«Газораспределительные сети
п. Лукичёвка Верхнехавского
муниципального района
Воронежской области»**

В соответствии с Градостроительным кодексом Российской Федерации, Законом Воронежской области от 07.07.2006 № 61-ОЗ «С регулировании градостроительной деятельности в Воронежской области», приказом управления архитектуры и градостроительства Воронежской области от 27.12.2016 № 45-01-04/463 «О подготовке проекта планировки территории для размещения объекта регионального значения: «Газораспределительные сети п. Лукичёвка Верхнехавского муниципального района Воронежской области», на основании схемы территориального планирования Воронежской области, утвержденной постановлением правительства Воронежской области от 05.03.2009 № 158, предусматривающей размещение объектов регионального значения, по согласованию с администрацией Малоприваловского сельского поселения Верхнехавского муниципального района правительство Воронежской области **п о с т а н о в л я е т :**

1. Утвердить прилагаемый проект планировки территории для размещения объекта регионального значения: «Газораспределительные сети

п. Лукичёвка Верхнехавского муниципального района Воронежской области».

2. Управлению архитектуры и градостроительства Воронежской области (Ракова) в семидневный срок со дня принятия настоящего постановления направить главе администрации Малоприваловского сельского поселения Верхнехавского муниципального района проект планировки территории.

3. Контроль за исполнением настоящего постановления возложить на заместителя председателя правительства Воронежской области Шабалатова В.А.

Исполняющий обязанности
губернатора Воронежской области



Г.И. Макин














УТВЕРЖДЕН
постановлением правительства
Воронежской области
от 30 марта 2017 г. № 260

**ПРОЕКТ ПЛАНИРОВКИ ТЕРРИТОРИИ ДЛЯ РАЗМЕЩЕНИЯ
ОБЪЕКТА РЕГИОНАЛЬНОГО ЗНАЧЕНИЯ:
«ГАЗОРАСПРЕДЕЛИТЕЛЬНЫЕ СЕТИ П. ЛУКИЧЁВКА
ВЕРХНЕХАВСКОГО МУНИЦИПАЛЬНОГО РАЙОНА
ВОРОНЕЖСКОЙ ОБЛАСТИ»**

ОСНОВНАЯ ЧАСТЬ

1. Чертежи планировки территории

Условные обозначения существующих объектов

Обозначение	Наименование	Примечание
	Граница населенного пункта п. Лукичёвка	
	Существующая застройка	
	Земельные участки, стоящие на государственном кадастровом учете, и их номер	
	Номер кадастрового квартала	
	Существующий газопровод среднего давления	
	Существующий газопровод низкого давления	
	Проектируемый ГРПШ	
	Ось проектируемого газопровода низкого давления	
	Ось проектируемого газопровода среднего давления	
	Охранная зона проектируемого газопровода	
	Поворотная точка красной линии и ее номер	
	Планируемая красная линия	
	Граница постоянного отвода	
	Граница временного отвода	



Розум

1. Проект планировки территории для размещения газораспределительной сети выполнен на основании:
 - проекта газораспределительной и распределительной сетей газораспределительной системы от 21.12.2016 № 45.01-16/45;
 - технического задания на проектирование газораспределительной сети газораспределительного хозяйства от 20.02.2013 № 601/023/16, выданного ОАО "Газпромбанк".
 2. Проект разработан на основании И.1/1630, с учетом изменений КС и Схемно-планировочного решения № 36, выданного ОАО "Газпромбанк".
 3. Кирпичные перегородки между крыльями зданий выполнены в поперечном направлении.

Символ	Наименование обозначения	Примечание
[Symbol]	Здания	Здания, расположенные на территории
[Symbol]	Улицы	Улицы, расположенные на территории
[Symbol]	Дороги	Дороги, расположенные на территории
[Symbol]	Канализация	Канализация, расположенная на территории
[Symbol]	Газопровод	Газопровод, расположенный на территории
[Symbol]	Водопровод	Водопровод, расположенный на территории
[Symbol]	Сеть электроснабжения	Сеть электроснабжения, расположенная на территории
[Symbol]	Сеть теплоснабжения	Сеть теплоснабжения, расположенная на территории
[Symbol]	Сеть водоотведения	Сеть водоотведения, расположенная на территории
[Symbol]	Сеть газоснабжения	Сеть газоснабжения, расположенная на территории
[Symbol]	Сеть водоснабжения	Сеть водоснабжения, расположенная на территории
[Symbol]	Сеть канализации	Сеть канализации, расположенная на территории
[Symbol]	Сеть электроснабжения	Сеть электроснабжения, расположенная на территории
[Symbol]	Сеть теплоснабжения	Сеть теплоснабжения, расположенная на территории
[Symbol]	Сеть водоотведения	Сеть водоотведения, расположенная на территории
[Symbol]	Сеть газоснабжения	Сеть газоснабжения, расположенная на территории
[Symbol]	Сеть водоснабжения	Сеть водоснабжения, расположенная на территории
[Symbol]	Сеть канализации	Сеть канализации, расположенная на территории

№ п/п	Наименование	Дата	Подпись	Должность
1	Инженер-проектировщик	20.02.2013	[Signature]	Инженер-проектировщик
2	Инженер-проектировщик	20.02.2013	[Signature]	Инженер-проектировщик
3	Инженер-проектировщик	20.02.2013	[Signature]	Инженер-проектировщик

2. Положение о размещении объекта капитального строительства регионального значения: «Газораспределительные сети поселка Лукичëвка Верхнехавского муниципального района Воронежской области»

2.1. Размещение объекта капитального строительства регионального значения

Проект планировки территории для размещения объекта регионального значения: «Газораспределительные сети поселка Лукичëвка Верхнехавского муниципального района Воронежской области» разработан с соблюдением технических условий и требований государственных стандартов, соответствующих норм и правил в области градостроительства. Решения, принятые в проекте планировки территории, обеспечивают безопасную для жизни и здоровья людей эксплуатацию объекта при соблюдении предусмотренных проектом мероприятий.

Район проектирования в административно-территориальном отношении расположен на территории Малоприваловского сельского поселения Верхнехавского муниципального района Воронежской области.

Трасса проектируемого газопровода состоит из двух участков: газопровода среднего давления и газопровода низкого давления. Проектируемый газопровод среднего давления берет начало от точки подключения 1 к существующему подземному распределительному газопроводу среднего давления Ду 63 мм, по адресу: Воронежская область, Верхнехавский район к п. Енино, пикет 11. Максимальное давление газа в точке подключения 1 равно 0,3 МПа, фактическое давление 0,26 МПа. Далее трасса газопровода проходит по территории Малоприваловского сельского поселения до северной окраины п. Лукичëвка, где для снижения давления газа со среднего до низкого проектируется газорегуляторный пункт шкафной (далее - ГРПШ). Трасса распределительного газопровода низкого давления от ГРПШ проектируется к жилым домам п. Лукичëвка.

2.2. Характеристики планируемого развития территории

Планируемое газоснабжение п. Лукичѳвка предусмотрено на базе природного газа. В соответствии с техническими условиями предполагается прокладка подземного газопровода среднего и низкого давления из полиэтиленовых труб.

Настоящим проектом планировки территории предусмотрен отвод земельных участков как в постоянное, так и во временное пользование.

В постоянное пользование отводятся земли под площадки ГРПШ. Площадь земельного участка, предоставляемого в постоянное пользование под площадку ГРПШ, составляет 24 кв.м.

Во временное пользование отводятся земельные участки под трассу газопровода, площадки для складирования материалов, размещения строительных машин и механизмов, отвалов растительного и минерального грунта и под временные дороги на период строительства. Ширина полосы временного отвода составляет:

- 9,91 м по рекультивируемым землям;
- 5,11 м на остальных участках прокладки газопровода.

Площадь земельного участка для размещения временного отвода под трассу газопровода составляет 1,18 га. После завершения строительства газопровода предоставленные во временное пользование земельные участки должны быть приведены в состояние, в котором они находились до начала строительства.

Постоянный и временный отводы проектируемых сетей газоснабжения затрагивают земли следующих категорий:

- земли населенных пунктов;
- земли сельскохозяйственного назначения.

Трасса планируемого газопровода пересекает следующие инженерные сооружения: линии электропередач напряжением 0,4 кВ, 10 кВ, 110 кВ и автодороги.

Работы по строительству газопровода в местах пересечений с инженерными коммуникациями производятся только на основании письменных разрешений организаций, осуществляющих эксплуатацию данных коммуникаций, в присутствии представителей организаций.

При прохождении трассы проектируемого газопровода в границах п. Лукичёвка проектом планировки территории не предусматривается снос зданий и строений.

На основании постановления Правительства Российской Федерации «Об утверждении Правил охраны газораспределительных сетей» от 20.11.2000 № 878 (далее постановление Правительства РФ от 20.11.2000 № 878) устанавливаются охранные зоны:

- вдоль трасс подземных газопроводов из полиэтиленовых труб при использовании медного провода для обозначения трассы газопровода - в виде территории, ограниченной условными линиями, проходящими на расстоянии 3 м от газопровода со стороны провода и 2 м - с противоположной стороны;
- вокруг отдельно стоящих газорегуляторных пунктов - в виде территории, ограниченной замкнутой линией, проведенной на расстоянии 10 м от границ этих объектов.

Ограничения на деятельность в охранных зонах устанавливаются в пределах, предусмотренных постановлением Правительства РФ от 20.11.2000 № 878.

Для образуемых земельных участков в границах временного отвода под строительство газопровода и в границах постоянного отвода под строительство ГРПШ устанавливается разрешенное использование «Коммунальное обслуживание» (код 3.1).

Основные технико-экономические показатели проекта планировки представлены в таблице 1.

Таблица 1

Основные технико-экономические показатели проекта планировки

№ п/п	Наименование	Ед. изм.	Показатели
1	Условная территория в границах проектирования	га	4,3
2	Протяженность проектируемого газопровода, в том числе:	м	1704,0
	низкого давления	м	1075,0
	среднего давления	м	629,0
3	Площадь участка охранной зоны проектируемого газопровода, в том числе:	кв. м	8999,77
	низкого давления	кв. м	3653,77
	среднего давления	кв. м	5346,0
4	Площадь постоянного отвода под ГРПШ	кв. м	24
5	Площадь временного отвода проектируемого газопровода	га	1,18

2.3. Проектируемые красные линии

Проектируемые красные линии в границах п. Лукичѳвка установлены в увязке со сложившейся застройкой и имеют координатную привязку. Линии регулирования застройки совпадают с устанавливаемыми красными линиями. Координаты поворотных точек проектируемых красных линий представлены в таблице 2.

Таблица 2

Координаты поворотных точек проектируемых красных линий

№ точки	Координата X	Координата Y
1	532717.12	1329443.89
2	532744.23	1329455.16
3	532747.45	1329447.36
4	532782.47	1329454.75
5	532812.53	1329459.49
6	532825.73	1329464.07

7	532849.72	1329470.40
8	532874.12	1329468.90
9	532901.99	1329477.15
10	532923.27	1329482.67
11	532975.85	1329491.95
12	532994.68	1329493.62
13	533023.92	1329496.74
14	533042.04	1329499.34
15	533065.23	1329501.85
16	533089.55	1329502.26
17	533112.63	1329505.39
18	533119.85	1329491.34
19	533128.33	1329468.95
20	533145.23	1329463.12
21	533124.09	1329497.23
22	533138.75	1329499.16
23	533174.07	1329504.26
24	533199.50	1329509.68
25	533223.85	1329514.61
26	533245.02	1329436.41
27	533273.60	1329450.12
28	533280.50	1329456.95
29	533319.90	1329485.24
30	533330.37	1329489.74
31	533335.40	1329492.33
32	533356.55	1329503.23
33	532754.63	1329466.13
34	532766.74	1329463.27
35	532783.17	1329461.06
36	532787.22	1329461.04
37	532804.78	1329465.25
38	532814.37	1329469.54
39	532838.27	1329474.82
40	532860.26	1329478.44
41	532878.75	1329485.09
42	532889.19	1329489.22
43	532912.31	1329497.95
44	532927.93	1329504.31
45	532942.25	1329510.12
46	532969.85	1329520.43
47	532990.81	1329529.54
48	533008.42	1329537.71
49	533014.81	1329539.47
50	533029.97	1329546.27

51	533039.17	1329551.10
52	533046.50	1329557.78
53	533040.58	1329568.13
54	533046.42	1329583.37
55	533055.13	1329565.44
56	533069.64	1329578.31
57	533084.28	1329583.18
58	533108.68	1329585.88
59	533131.03	1329589.73
60	533169.29	1329599.89
61	533201.61	1329614.67
62	533225.00	1329624.20
63	533227.00	1329630.07
64	533374.73	1329819.86
65	533403.99	1329839.13
66	533412.45	1329838.46
67	533419.79	1329833.58
68	533424.35	1329829.68
69	533433.15	1329832.18
70	533429.98	1329835.10
71	533437.92	1329843.31
72	533459.92	1329861.16

3. Проект межевания территории для размещения объекта регионального значения: «Газораспределительные сети п. Лукичѳвка Верхнехавского муниципального района Воронежской области»

3.1. Общие сведения

Проект межевания территории для размещения объекта регионального значения: «Газораспределительные сети п. Лукичѳвка Верхнехавского муниципального района Воронежской области» (далее - проект межевания территории) разработан на основе проекта планировки территории.

Работы выполнены в системе координат, установленной для ведения государственного кадастра недвижимости на территории Воронежской области, МСК - 36.

Проект межевания территории разработан в целях определения местоположения границ образуемых и изменяемых земельных участков, предназначенных для размещения газораспределительных сетей п. Лукичѳвка Верхнехавского муниципального района Воронежской области.

3.2. Анализ существующего положения

Территория межевания расположена на землях Малоприваловского сельского поселения (в том числе п. Лукичѳвка и п. Енино) Верхнехавского муниципального района Воронежской области.

Проектируемая территория расположена в границах кадастровых кварталов 36:07:2600001, 36:07:2800001, 36:07:7000003 на землях:

Категория	Площадь, кв.м.
земли сельскохозяйственного назначения	5276
земли населенных пунктов	6523
ВСЕГО	11799

Сведения государственного кадастра недвижимости о существующих земельных участках в границах проектирования приведены в таблице 3.

Сведения государственного кадастра недвижимости о существующих земельных участках в границах проектирования приведены в таблице 3.

3.3. Состав проекта межевания территории

Проект межевания территории выполнен в составе текстовых и графических материалов.

Текстовые материалы выполнены в виде:

- пояснительной записки;
- перечня существующих земельных участков, попадающих в границы полосы отвода (таблица 3);
- ведомости координат поворотных точек границ образуемых земельных участков (частей земельных участков) (таблица 4);
- сводной ведомости существующих и подлежащих образованию земельных участков (частей земельных участков) (таблица 5).

Графические материалы включают в себя чертеж проекта межевания территории, на котором отображены:

- границы образуемых и изменяемых земельных участков, условные номера образуемых земельных участков;
- границы зон с особыми условиями использования территорий.

3.4. Проектное решение

В проекте межевания территории определено местоположение границ образуемых и изменяемых земельных участков в границах полосы отвода для строительства газораспределительных сетей п. Лукичѳвка Малоприваловского сельского поселения Верхнехавского муниципального района Воронежской области.

Проектом предлагается:

- образовать шесть земельных участков из земель, государственная собственность на которые не разграничена, площадью 6120 кв. м;

- образовать один земельный участок путем раздела земельного участка, учтенного в государственном кадастре недвижимости, площадью 24 кв. м;

- образовать четыре части земельных участков площадью 5655 кв. м.

Границы образуемых земельных участков устанавливаются по границам смежных земельных участков и границам постоянного и временного отвода для строительства газопровода.

Вид разрешенного использования вновь образуемых земельных участков в полосе отвода газопровода в соответствии с проектом планировки территории – коммунальное обслуживание.

Сведения об образуемых земельных участках приведены в таблице 4.

3.5. Проектные предложения по формированию земельных участков

Формирование земельных участков выполнено с учетом существующей градостроительной ситуации, границ земельных участков, предоставленных физическим и юридическим лицам под различные виды деятельности, фактического использования территории.

В соответствии с планировочными решениями определено местоположение границ образуемых земельных участков.

Проектом межевания территории предусмотрено формирование земельных участков на период строительства газопровода (для временного использования) и для размещения ГРПШ (для постоянного использования).

В постоянное пользование отводятся земли под площадку ГРПШ.

Во временное пользование отводятся земли под трассу газопровода, площадки складирования материалов и временные дороги на период строительства вдоль трассы газопровода.

Для размещения строительных машин и механизмов, отвалов растительного и минерального грунта, плети сваренной трубы на период строительства предусмотрена полоса временного отвода земель. Ширина полосы временного отвода составляет:

- 9,91 м по рекультивируемым землям;
- 5,11 м на остальных участках прокладки газопровода.

Для формирования земельных участков во временном отводе под строительство газопровода предусмотрено образование шести земельных участков из земель, государственная собственность на которые не разграничена (ЗУ1 - ЗУ6).

В случае прохождения газораспределительных сетей через земельные участки, стоящие на кадастровом учете, требуется образование частей таких земельных участков для временного использования на период строительства. Проектом межевания территории предусмотрено образование частей земельных участков с кадастровыми номерами 36:07:2600001:121, 36:07:7000003:23 (:121/чзу1, :23/чзу1, :23/чзу2, :23/чзу3).

После завершения строительства и ввода объекта в эксплуатацию земельные участки и части земельных участков для временного пользования подлежат снятию с государственного кадастрового учета.

В целях формирования земельного участка для размещения ГРПШ (:23:ЗУ1) необходимо осуществить раздел земельного участка с кадастровым номером 36:07:7000003:23. Таким образом образуются два земельных участка (:23:ЗУ1, :23:ЗУ2).

Сводная ведомость существующих и подлежащих образованию земельных участков приведена в таблице 5.

Перечень существующих земельных участков, попадающих в границы полосы отвода

№ п/п	Кадастровый номер земельного участка	Адрес (местоположение) по сведениям государственного кадастра недвижимости	Категория земель	Вид разрешенного использования	Общая площадь земельного участка, кв. м	Площадь земельного участка в границах полосы отвода, кв. м	Вид права	Ограничение (обременение) права
1	2	3	4	5	6	7	8	9
1	36:07:2600001:121	Воронежская область, Верхнехавский район, п. Енино, ул. Комарова, уч. 8 «а»	Земли населенных пунктов	Для ведения личного подсобного хозяйства	1000	403	Собственность	Не зарегистрировано
2	36:07:7000003:23	Воронежская область, Верхнехавский район, Малоприваловское сельское поселение, в южной части кадастрового квартала 36:07:7000003	Земли сельскохозяйственного назначения	Для сельскохозяйственного использования	352073	3204	Собственность	Не зарегистрировано
ИТОГО					353073	3607		

**Ведомость координат поворотных точек границ образуемых земельных участков
(частей земельных участков)**

№ п/п	Кадастровый номер изменяемого земельного участка	Условный номер образуемого земельного участка (части земельного участка)	Вид разрешенного использования образуемого земельного участка	Площадь земельного участка, кв. м	Обозна- чение характер- ных точек границ	Координаты	
						X	Y
1	2	3	4	5	6	7	8
1	36:07:7000003:23	:23/чзу1	Для сельско- хозяйственного использования	2212	1	533643.58	1330037.21
					2	533636.24	1330043.87
					3	533522.16	1329918.11
					4	533475.40	1329892.30
					5	533483.13	1329885.25
					6	533528.39	1329910.23
2	-	ЗУ1	Коммунальное обслуживание	356	1	533643.58	1330037.21
					5	533483.13	1329885.25
					4	533475.40	1329892.30
					12	533444.89	1329875.47
					13	533450.66	1329867.33
3	36:07:2600001:121	:121/чзу1	Для ведения личного подсобного хозяйства	403	5	533483.13	1329885.25
					13	533450.66	1329867.33
					12	533444.89	1329875.47
					14	533438.08	1329871.71
					15	533409.29	1329852.89

					16	533417.62	1329846.50
					17	533443.20	1329863.21
					13	533450.66	1329867.33
4	-	ЗУ2	Коммунальное обслуживание	469	16	533417.62	1329846.50
					15	533409.29	1329852.89
					18	533402.48	1329848.44
					19	533368.50	1329834.36
					20	533372.42	1329825.25
					21	533401.01	1329837.10
					22	533403.99	1329839.13
					23	533405.60	1329839.00
					24	533407.13	1329839.63
					16	533417.62	1329846.50
5	36:07:7000003:23	:23/чзу2	Для сельскохозяйственного использования	2838	20	533372.42	1329825.25
					19	533368.50	1329834.36
					25	533309.37	1329809.85
					26	533199.54	1329755.62
					27	533244.10	1329655.09
					28	533246.78	1329656.28
					29	533246.53	1329656.78
					30	533250.09	1329658.59
					31	533250.44	1329657.90
					32	533253.16	1329659.11
					33	533212.46	1329750.94
					34	533313.47	1329800.82
					20	533372.42	1329825.25
6	36:07:7000003:23	:23:ЗУ1	Коммунальное обслуживание	24	35	533252.81	1329653.24
					30	533250.09	1329658.59

					29	533246.53	1329656.78
					38	533249.24	1329651.43
					35	533252.81	1329653.24
7	36:07:7000003:23	:23:ЗУ2	Для сельско- хозяйственного использования	352049	118	533882.31	1330354.08
					119	533744.01	1330446.53
					120	533691.56	1330464.18
					121	533606.10	1330442.38
					122	533534.64	1330468.90
					123	533419.34	1330426.11
					124	533381.17	1330431.20
					125	533340.36	1330454.17
					126	533249.45	1330422.79
					127	533224.53	1330464.87
					128	533200.35	1330540.26
					129	533194.77	1330612.80
					130	533162.36	1330596.91
					131	533216.71	1330424.48
					132	533193.91	1330392.78
					133	533320.48	1330088.70
					134	533207.57	1330045.19
					135	533251.01	1329955.07
					136	533192.98	1329909.08
					137	533112.06	1329855.34
138	533080.24	1329805.12					
139	532998.40	1329753.43					
140	533031.81	1329666.55					
141	533196.31	1329718.35					
142	533230.88	1329618.91					

					143	533441.49	1329664.51
					144	533368.06	1329835.39
					145	533394.21	1329872.02
					146	533452.55	1329913.17
					147	533513.20	1329857.79
					148	533647.12	1330035.30
					149	533781.82	1330211.61
					118	533882.31	1330354.08
					150	533833.91	1330291.03
					151	533833.68	1330291.00
					152	533833.46	1330290.95
					153	533833.25	1330290.85
					154	533833.06	1330290.72
					155	533832.89	1330290.55
					156	533832.76	1330290.36
					157	533832.66	1330290.15
					158	533832.61	1330289.93
					159	533832.58	1330289.70
					160	533832.61	1330289.47
					161	533832.66	1330289.25
					162	533832.76	1330289.04
					163	533832.89	1330288.85
					164	533833.06	1330288.68
					165	533833.25	1330288.55
					166	533833.46	1330288.45
					167	533833.68	1330288.40
					168	533833.91	1330288.37

					169	533834.14	1330288.40
					170	533834.36	1330288.45
					171	533834.57	1330288.55
					172	533834.76	1330288.68
					173	533834.93	1330288.85
					174	533835.06	1330289.04
					175	533835.16	1330289.25
					176	533835.21	1330289.47
					177	533835.24	1330289.70
					178	533835.21	1330289.93
					179	533835.16	1330290.15
					180	533835.06	1330290.36
					181	533834.93	1330290.55
					182	533834.76	1330290.72
					183	533834.57	1330290.85
					184	533834.36	1330290.95
					185	533834.14	1330291.00
					150	533833.91	1330291.03
					186	533663.06	1330100.91
					187	533662.83	1330100.88
					188	533662.61	1330100.83
					189	533662.40	1330100.73
					190	533662.21	1330100.60
					191	533662.04	1330100.43
					192	533661.91	1330100.24
					193	533661.81	1330100.03
					194	533661.76	1330099.81

					195	533661.73	1330099.58
					196	533661.76	1330099.35
					197	533661.81	1330099.13
					198	533661.91	1330098.92
					199	533662.04	1330098.73
					200	533662.21	1330098.56
					201	533662.40	1330098.43
					202	533662.61	1330098.33
					203	533662.83	1330098.28
					204	533663.06	1330098.25
					205	533663.29	1330098.28
					206	533663.51	1330098.33
					207	533663.72	1330098.43
					208	533663.91	1330098.56
					209	533664.08	1330098.73
					210	533664.21	1330098.92
					211	533664.31	1330099.13
					212	533664.36	1330099.35
					213	533664.39	1330099.58
					214	533664.36	1330099.81
					215	533664.31	1330100.03
					216	533664.21	1330100.24
					217	533664.08	1330100.43
					218	533663.91	1330100.60
					219	533663.72	1330100.73
					220	533663.51	1330100.83
					221	533663.29	1330100.88
					186	533663.06	1330100.91

					222	533519.96	1329935.33
					223	533516.63	1329941.60
					224	533510.36	1329938.27
					225	533513.69	1329932.00
					222	533519.96	1329935.33
					226	533321.55	1329839.78
					227	533321.32	1329839.75
					228	533321.10	1329839.70
					229	533320.89	1329839.60
					230	533320.70	1329839.47
					231	533320.53	1329839.30
					232	533320.40	1329839.11
					233	533320.30	1329838.90
					234	533320.25	1329838.68
					235	533320.22	1329838.45
					236	533320.25	1329838.22
					237	533320.30	1329838.00
					238	533320.40	1329837.79
					239	533320.53	1329837.60
					240	533320.70	1329837.43
					241	533320.89	1329837.30
					242	533321.10	1329837.20
					243	533321.32	1329837.15
					244	533321.55	1329837.12
					245	533321.78	1329837.15
					246	533322.00	1329837.20

					247	533322.21	1329837.30
					248	533322.40	1329837.43
					249	533322.57	1329837.60
					250	533322.70	1329837.79
					251	533322.80	1329838.00
					252	533322.85	1329838.22
					253	533322.88	1329838.45
					254	533322.85	1329838.68
					255	533322.80	1329838.90
					256	533322.70	1329839.11
					257	533322.57	1329839.30
					258	533322.40	1329839.47
					259	533322.21	1329839.60
					260	533322.00	1329839.70
					261	533321.78	1329839.75
					226	533321.55	1329839.78
					262	533169.85	1329762.74
					263	533169.62	1329762.71
					264	533169.40	1329762.66
					265	533169.19	1329762.56
					266	533169.00	1329762.43
					267	533168.83	1329762.26
					268	533168.70	1329762.07
					269	533168.60	1329761.86
					270	533168.55	1329761.64
					271	533168.52	1329761.41
					272	533168.55	1329761.18

					273	533168.60	1329760.96
					274	533168.70	1329760.75
					275	533168.83	1329760.56
					276	533169.00	1329760.39
					277	533169.19	1329760.26
					278	533169.40	1329760.16
					279	533169.62	1329760.11
					280	533169.85	1329760.08
					281	533170.08	1329760.11
					282	533170.30	1329760.16
					283	533170.51	1329760.26
					284	533170.70	1329760.39
					285	533170.87	1329760.56
					286	533171.00	1329760.75
					287	533171.10	1329760.96
					288	533171.15	1329761.18
					289	533171.18	1329761.41
					290	533171.15	1329761.64
					291	533171.10	1329761.86
					292	533171.00	1329762.07
					293	533170.87	1329762.26
					294	533170.70	1329762.43
					295	533170.51	1329762.56
					296	533170.30	1329762.66
					297	533170.08	1329762.71
					262	533169.85	1329762.74
					35	533252.81	1329653.24

					30	533250.09	1329658.59
					29	533246.53	1329656.78
					38	533249.24	1329651.43
					35	533252.81	1329653.24
8	36:07:7000003:23	:23/чзу3	Для сельско- хозяйственного использования	202	39	533255.91	1329648.89
					40	533252.97	1329654.08
					36	533252.51	1329653.83
					35	533252.81	1329653.24
					38	533249.24	1329651.43
					37	533249.03	1329651.85
					41	533248.52	1329651.57
					42	533249.74	1329649.41
					43	533241.30	1329639.02
					44	533228.35	1329635.77
					45	533226.70	1329630.93
					46	533229.43	1329623.08
					47	533232.29	1329631.49
					48	533244.19	1329634.48
9	-	ЗУ3	Коммунальное обслуживание	250	39	533255.91	1329648.89
					49	533332.57	1329502.65
					50	533312.50	1329547.46
					51	533307.84	1329545.37
10	-	ЗУ4	Коммунальное обслуживание	361	52	533327.81	1329500.77
					49	533332.57	1329502.65
					53	533336.15	1329494.66
					49	533332.57	1329502.65
					52	533327.81	1329500.77
					54	533329.53	1329496.94



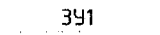
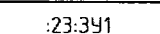
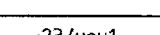




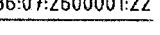







					55	533289.29	1329475.75
					56	533279.30	1329481.53
					57	533273.24	1329479.13
					58	533289.17	1329469.91
					53	533336.15	1329494.66
11	-	3У5	Коммунальное обслуживание	40	56	533279.30	1329481.53
					59	533268.56	1329487.74
					60	533270.59	1329480.66
					57	533273.24	1329479.13
					56	533279.30	1329481.53
12	-	3У6	Коммунальное обслуживание	4644	60	533270.59	1329480.66
					59	533268.56	1329487.74
					61	533254.36	1329495.95
					62	533226.82	1329518.91
					63	533201.29	1329521.04
					64	533201.92	1329530.67
					65	533197.20	1329564.50
					66	533185.43	1329600.60
					67	533228.68	1329620.89
					46	533229.43	1329623.08
					45	533226.70	1329630.93
					68	533226.24	1329629.57
					69	533226.62	1329628.93
					70	533225.85	1329628.43
					71	533224.55	1329624.60
					72	533181.22	1329604.27
					73	533160.04	1329594.33
					74	533098.94	1329579.70

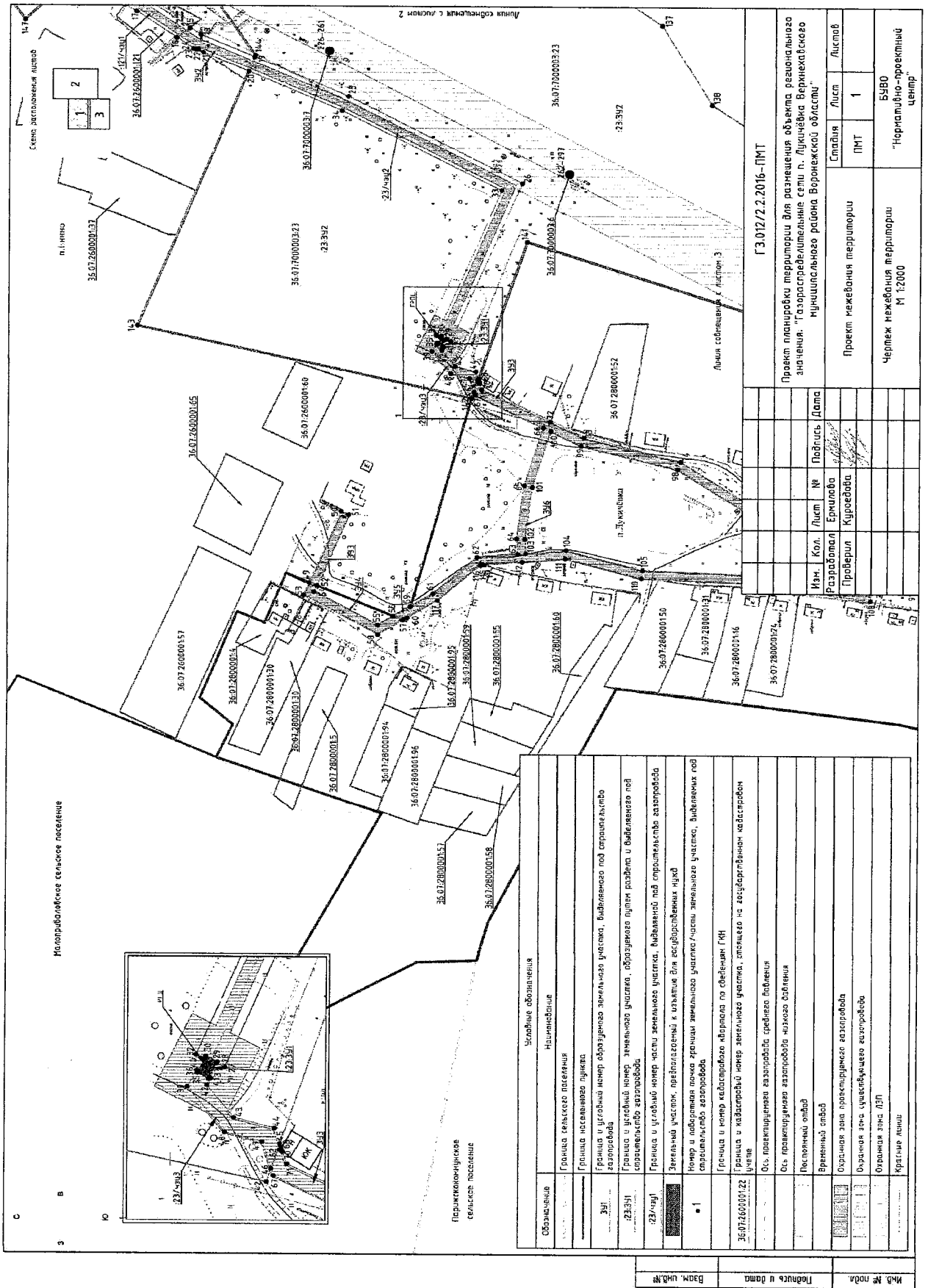
					75	533041.55	1329544.96
					76	533002.73	1329533.64
					77	532946.92	1329504.04
					78	532918.10	1329493.46
					79	532868.49	1329480.51
					80	532861.20	1329478.77
					81	532860.25	1329478.42
					82	532857.68	1329477.92
					83	532786.64	1329460.91
					84	532762.66	1329457.45
					85	532740.62	1329459.66
					86	532740.11	1329454.57
					87	532742.30	1329454.36
					88	532744.23	1329455.16
					89	532744.66	1329454.12
					90	532762.77	1329452.31
					91	532787.61	1329455.88
					92	532869.70	1329475.55
					93	532919.63	1329488.58
					94	532949.00	1329499.37
					95	533004.66	1329528.89
					96	533043.62	1329540.24
					97	533100.90	1329574.92
					98	533161.74	1329589.48
					99	533180.77	1329598.41
					100	533192.20	1329563.34
					101	533196.79	1329530.48
					102	533196.20	1329521.46

					103	533170.91	1329523.57
					104	533122.65	1329511.24
					105	533048.50	1329508.62
					106	532977.99	1329497.79
					107	532978.76	1329492.74
					108	533048.98	1329503.53
					109	533123.38	1329506.15
					110	533171.35	1329518.41
					111	533198.37	1329516.16
					112	533222.36	1329514.15
					113	533223.85	1329514.61
					114	533224.00	1329514.02
					115	533224.79	1329513.95
					116	533251.43	1329491.75
					60	533270.59	1329480.66

**Сводная ведомость существующих и подлежащих образованию земельных участков
(частей земельных участков)**

№ п/п	Кадастровый (условный) номер земельного участка	Общая площадь земельного участка, кв. м	Площадь земельного участка (части земельного участка) в границах проектирования, кв. м	Площадь земельного участка за границами проектирования, кв. м
1	2	3	4	5
Постоянный отвод				
1	36:07:7000003:23 (:23:ЗУ1)	352073	24	-
2	36:07:7000003:23 (:23:ЗУ2)		-	352049
ИТОГО			24	
Временный отвод				
3	36:07:7000003:23 (:23/чзу1)	352073	2212	346821
4	36:07:7000003:23 (:23/чзу2)		2838	
5	36:07:7000003:23 (:23/чзу3)		202	
6	36:07:2600001:121 (:121/чзу1)	1000	403	597
7	ЗУ1	356	356	-
8	ЗУ2	469	469	-
9	ЗУ3	250	250	-
10	ЗУ4	361	361	-
11	ЗУ5	40	40	-
12	ЗУ6	4644	4644	-
ИТОГО			11775	
ВСЕГО			11799	

Условные обозначения	
Обозначение	Наименование
	Граница сельского поселения
	Граница населенного пункта
	Граница и условный номер образуемого земельного участка, выделяемого под строительство газопровода
	Граница и условный номер земельного участка, образуемого путем раздела и выделяемого под строительство газопровода
	Граница и условный номер части земельного участка, выделяемой под строительство газопровода
	Земельный участок, предполагаемый к изъятию для государственных нужд
	Номер и поворотная точка границы земельного участка / части земельного участка, выделяемых под строительство газопровода
	Граница и номер кадастрового квартала по сведениям ГКН
	Граница и кадастровый номер земельного участка, стоящего на государственном кадастровом учете
	Ось проектируемого газопровода среднего давления
	Ось проектируемого газопровода низкого давления
	Постоянный отвод
	Временный отвод
	Охранная зона проектируемого газопровода
	Охранная зона существующего газопровода
	Охранная зона ЛЭП
	Красные линии

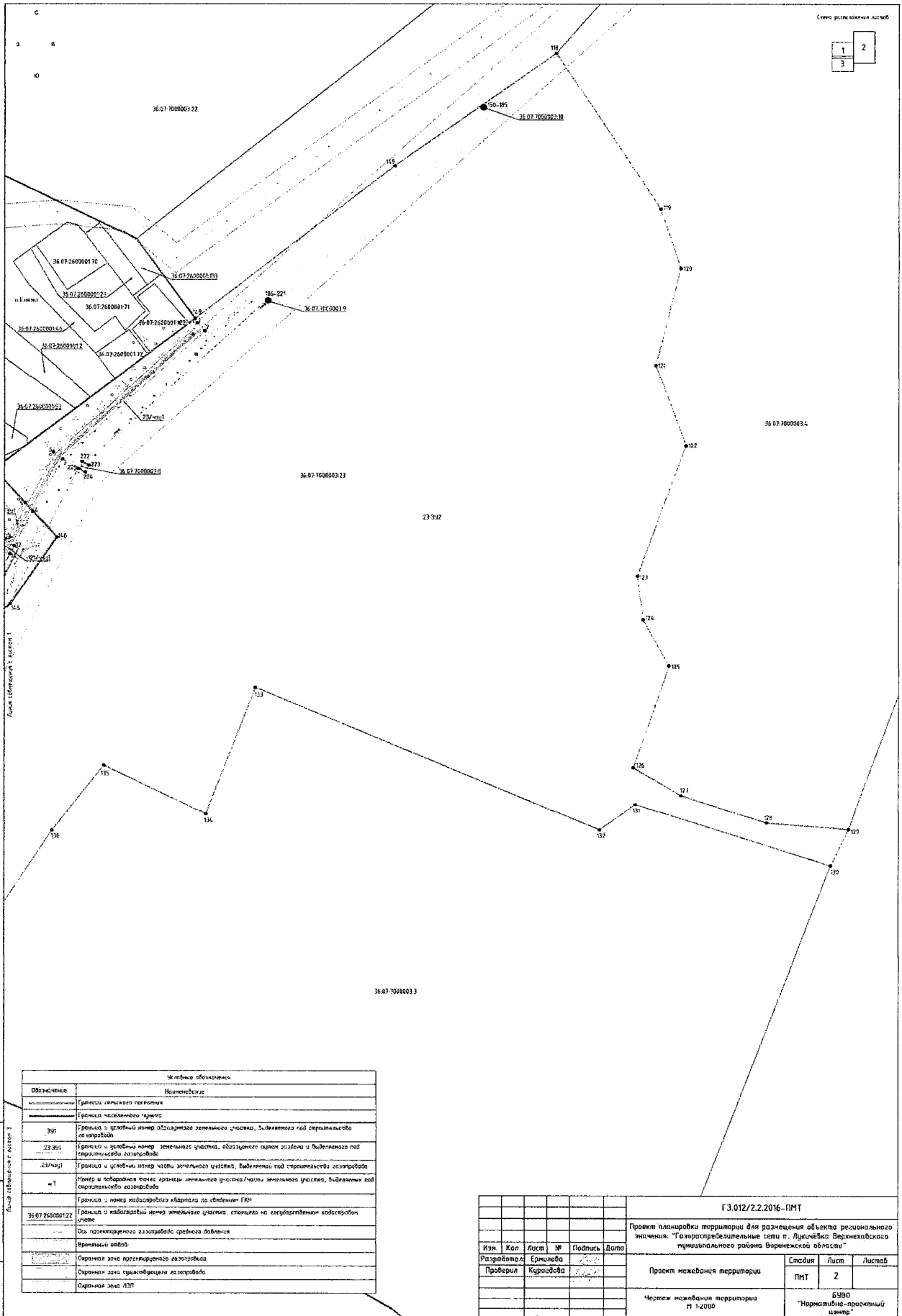


Обозначение	Условные обозначения
Граница сельского поселения	Наименование
Граница населенного пункта	
Граница и условный номер образуемого земельного участка, выделенного под строительство газоразбора	
Граница и условный номер земельного участка, образуемого путем раздела и выделения под строительство газоразбора	
Граница и условный номер части земельного участка, выделенной под строительство газоразбора	
Земельный участок, предназначенный к изъятию для государственных нужд	
Номер и лабораторная почва-границы земельного участка/части земельного участка, выделенных под строительство газоразбора	
Граница и номер газоразбора вверстана по сведениям ГИИ	
Граница и кадастровый номер земельного участка, спланированного на газифицируемый коллектор	
Ось проектируемого газоразбора (средняя линия)	
Ось проектируемого газоразбора (линия деления)	
Постоянный отвод	
Временный отвод	
Охранная зона проектируемого газоразбора	
Охранная зона ДП	
Красные линии	

ГЗ.012/2.2.2016-ПМТ	
Проект планировки территории для размещения объекта регионального значения: "Газораспределительная сеть п. Лукиновка Верхнекамского муниципального района Кировской области"	
Проект межобластной территории	Славия Лист Листов
Чертеж межобластной территории	ПМТ 1 Листов
М 1:2000	Б590
"Нормативно-проектный центр"	

Изм.	Кол.	Лист	№	Подпись	Дата
Разработал	Ермилова				
Проверил	Куроева				

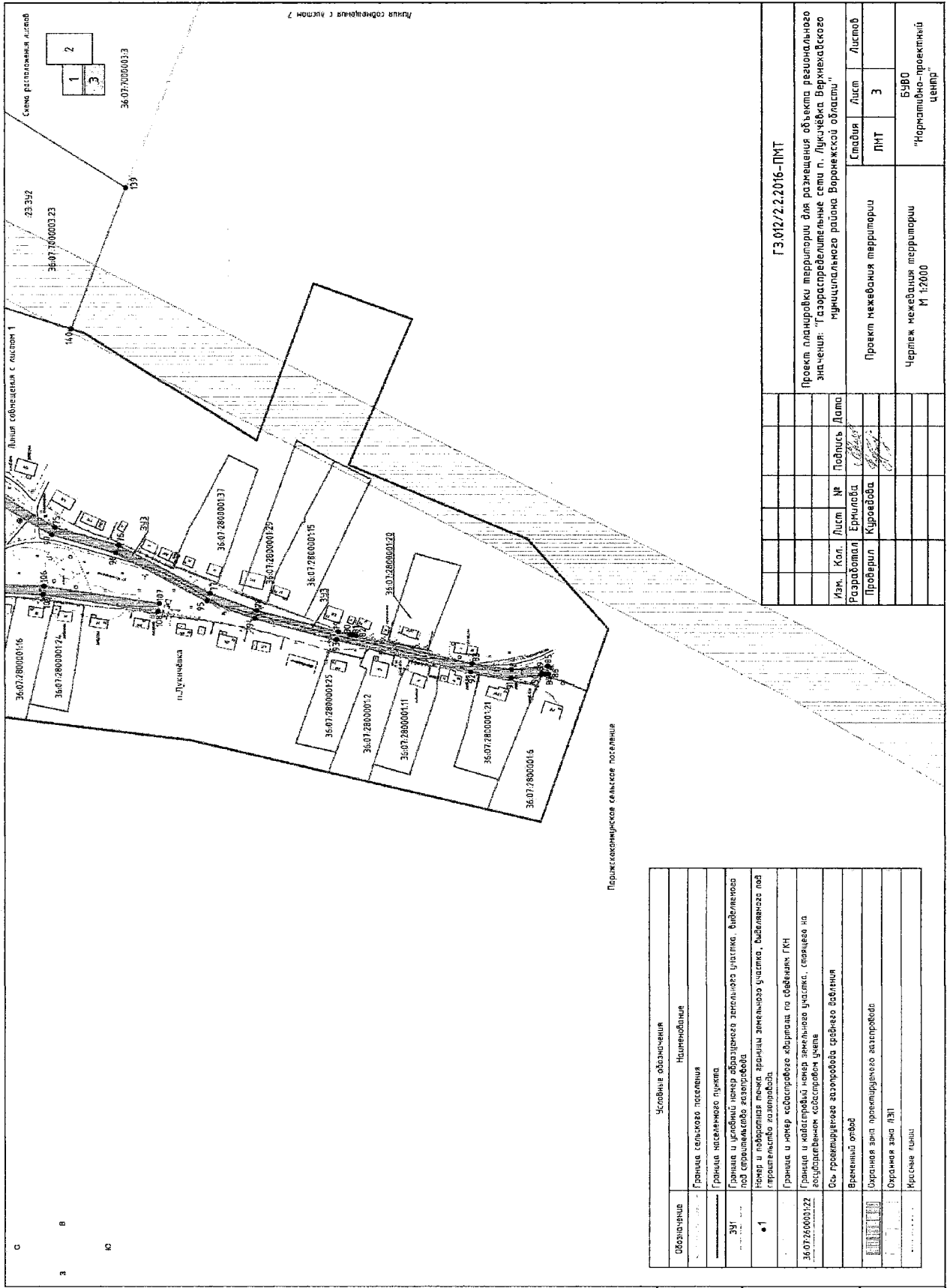
Инд. № подл.	Инд. № подл.
Взам. инд. №	Взам. инд. №



Лист 1
Лист 2
Лист 3

Методы обозначения	
Обозначение	Назначение
.....	Границы земельной территории
.....	Границы земельных участков
391	Границы и условный номер обозначения земельного участка, выделенного под строительство объектов газопровода
23-391	Границы и условный номер земельного участка, обозначенного путем раздела и выделенного под строительство объектов газопровода
23-402	Границы и условный номер части земельного участка, выделенной под строительство объектов газопровода
#1	Номер и порядковый номер границы земельного участка/части земельного участка, выделенной под строительство объектов газопровода
36.07.700003.22	Границы и номер кадастрового квартала по сведениям ГИС
.....	Границы и кадастровый номер земельного участка, спонсор на эксплуатацию объектов газопровода
.....	Ось проекционного газопровода среднего давления
.....	Временный кабель
.....	Ограничение территории газопровода
.....	Ограничение зоны существующего газопровода
.....	Временная зона ЛЭП

ГЗ.012/2.2.2016-ПМТ						
Проект планировки территории для размещения объекта регионального значения: Газораспределительные сети в Лунинском Верхневолжского муниципального района Верхневолжской области						
Изм.	Кол.	Лист	№	Подпись	Дата	Проект инженерия территории
Разработал	Ермилова					
Проверил	Курочкова					Статус Лист Листов
						ПМТ 2
Чертеж инженерия территории # 1-2010						6300 "Нормативное-проектный центр"



Обозначение	Условные обозначения
	Наименование
	Граница сельского поселения
	Граница населенного пункта
341	Граница и кадастровый номер образованного земельного участка, выделенного под строительство газопровода
• 1	Кадастровый номер, границы земельного участка, выделенного под строительство газопровода
36.07.280000122	Граница и кадастровый номер земельного участка, служащего на государственном кадастровом учете
	Сеть проектируемого газопровода среднего давления
	Временный отвод
	Охранная зона проектируемого газопровода
	Охранная зона ЛЭП
	Исходные линии

Изм. Кол. Лист №	Подпись и дата
Взам. инв. №	