



ВОРОНЕЖСКАЯ ОБЛАСТЬ

ЗАКОН

О ВНЕСЕНИИ ИЗМЕНЕНИЙ В ЗАКОН ВОРОНЕЖСКОЙ ОБЛАСТИ «ОБ УСТАНОВЛЕНИИ ГРАНИЦ, НАДЕЛЕНИИ СООТВЕТСТВУЮЩИМ СТАТУСОМ, ОПРЕДЕЛЕНИИ АДМИНИСТРАТИВНЫХ ЦЕНТРОВ МУНИЦИПАЛЬНЫХ ОБРАЗОВАНИЙ ЛИСКИНСКОГО И ПОДГОРЕНСКОГО РАЙОНОВ, ОБРАЗОВАНИИ В ИХ СОСТАВЕ НОВЫХ МУНИЦИПАЛЬНЫХ ОБРАЗОВАНИЙ»

Принят областной Думой 25 декабря 2014 года

Статья 1

Внести в Закон Воронежской области от 2 декабря 2004 года № 85-ОЗ «Об установлении границ, наделении соответствующим статусом, определении административных центров муниципальных образований Лискинского и Подгоренского районов, образовании в их составе новых муниципальных образований» (Коммуна, 2004, 4 декабря; 2005, 13 января; информационная система «Портал Воронежской области в сети Интернет» (www.govvrn.ru), 2014, 5 августа) следующие изменения:

1) в статье 1:

а) в абзаце первом слова «согласно описанию границ (приложение 1.1) и карте-схеме (приложение 1.2)» заменить словами «согласно текстовому описанию границ (приложение 1.1) и графическому описанию границ (приложение 1.2)»;

б) в абзаце третьем слова «согласно описанию границ (приложение 1.3) и карте-схеме (приложение 1.4)» заменить словами «согласно текстовому описанию границ (приложение 1.3) и графическому описанию границ (приложение 1.4)»;

в) в абзаце четвертом слова «согласно описанию границ (приложение 1.3) и карте-схеме (приложение 1.4)» заменить словами «согласно текстовому

описанию границ (приложение 1.3) и графическому описанию границ (приложение 1.4)»;

2) приложение 1.1 изложить в следующей редакции:

*«Приложение 1.1
к Закону
Воронежской области
«Об установлении границ, наделении
соответствующим статусом, определении
административных центров муниципальных
образований Лискинского и Подгоренского
районов, образовании в их составе новых
муниципальных образований»
от 02.12.2004 № 85-ОЗ*

ТЕКСТОВОЕ ОПИСАНИЕ ГРАНИЦ ЛИСКИНСКОГО МУНИЦИПАЛЬНОГО РАЙОНА ВОРОНЕЖСКОЙ ОБЛАСТИ

I. Линия прохождения границы Лискинского муниципального района по смежеству с Каширским муниципальным районом

От точки стыка 37000 границ Лискинского, Каширского и Острогожского муниципальных районов линия границы идет в северо-восточном направлении по западной и северной границам земель лесного фонда (урочище Верхнее Бадорожное) до точки 47348.

От точки 47348 линия границы идет в общем юго-восточном направлении по восточной границе земель лесного фонда (урочище Верхнее Бадорожное) до точки 47340.

От точки 47340 линия границы идет в общем юго-западном направлении по восточной границе земель лесного фонда (урочище Верхнее Бадорожное) до точки 47334.

От точки 47334 линия границы идет в юго-восточном направлении по древесно-кустарниковой растительности до точки 47330.

От точки 47330 линия границы идет в северо-восточном направлении по южной стороне лесной полосы, пересекает лесную полосу, затем по сельскохозяйственным угодьям, далее по южной стороне лесной полосы, затем по сельскохозяйственным угодьям до точки стыка 14000015 границ Старохворостанского, Тресоруковского сельских поселений Лискинского муниципального района и Каширского муниципального района.

От точки стыка 14000015 линия границы идет в северо-западном направлении по западной стороне полосы отвода Юго-Восточной железной дороги до точки стыка 13243434 границ Лискинского муниципального района и Круглянского, Колодезянского сельских поселений Каширского муниципального района.

От точки стыка 13243434 линия границы в северо-восточном направлении пересекает Юго-Восточную железную дорогу, далее идет по лесной по-

лосе, по южной стороне лесной полосы, затем по сельскохозяйственным угодьям до точки стыка 13243364 границ Лискинского муниципального района и Колодезянского, Старинского сельских поселений Каширского муниципального района.

От точки стыка 13243364 линия границы идет в северо-восточном направлении по сельскохозяйственным угодьям, пересекает лесную полосу, снова по сельскохозяйственным угодьям, затем по южной стороне лесной полосы, далее вновь по сельскохозяйственным угодьям до точки 47301043.

От точки 47301043 линия границы идет в юго-восточном направлении по сельскохозяйственным угодьям до точки 47301036.

От точки 47301036 линия границы идет в северо-восточном направлении по сельскохозяйственным угодьям, затем по южной стороне лесной полосы, далее по сельскохозяйственным угодьям, затем по лесной полосе, далее по южной стороне лесной полосы, затем по сельскохозяйственным угодьям до точки 47301023.

От точки 47301023 линия границы идет в юго-восточном направлении по сельскохозяйственным угодьям, затем по южной стороне лесной полосы, далее по сельскохозяйственным угодьям до точки 47301012.

От точки 47301012 линия границы идет в северо-восточном направлении по краю лесной полосы, затем по сельскохозяйственным угодьям, далее по южной стороне лесной полосы до точки 47301008.

От точки 47301008 линия границы идет в юго-восточном направлении по сельскохозяйственным угодьям до точки 47301007.

От точки 47301007 линия границы идет в северо-восточном направлении по сельскохозяйственным угодьям, затем по балке Крутой Лог, далее по сельскохозяйственным угодьям, затем по южной стороне лесной полосы до точки 13243928031.

От точки 13243928031 линия границы идет в юго-восточном направлении по древесно-кустарниковой растительности, затем по восточной стороне лесной полосы до точки 13243928016.

От точки 13243928016 линия границы идет в юго-западном направлении по восточной стороне лесной полосы до точки 13243928006.

От точки 13243928006 линия границы идет в юго-восточном направлении по восточной стороне лесной полосы до точки 13243928001.

От точки 13243928001 линия границы идет в северо-восточном направлении по древесно-кустарниковой растительности вдоль реки Хворостань до точки стыка 13243928 границ Лискинского муниципального района и Старинского, Данковского сельских поселений Каширского муниципального района.

От точки стыка 13243928 линия границы идет в общем юго-восточном направлении по древесно-кустарниковой растительности вдоль реки Хворостань, затем по древесно-кустарниковой растительности вдоль ручья, далее по сельскохозяйственным угодьям, затем по древесно-кустарниковой расти-

тельности вдоль ручья, далее по древесно-кустарниковой растительности вдоль реки Красная до точки 47304162.

От точки 47304162 линия границы идет в общем северо-восточном направлении по древесно-кустарниковой растительности вдоль реки Красная, затем по балке вдоль реки Красная до точки стыка 47304059 границ Лискинского муниципального района и Данковского, Можайского сельских поселений Каширского муниципального района.

От точки стыка 47304059 линия границы идет в юго-восточном направлении по балке до точки 13244451053.

От точки 13244451053 линия границы идет в северо-восточном направлении по балке, затем по сельскохозяйственным угодьям до точки 13244451052.

От точки 13244451052 линия границы идет в юго-восточном направлении по сельскохозяйственным угодьям, затем по северной стороне лесной полосы, далее по лесной полосе, затем по южной стороне лесной полосы, далее по транспортной развязке автомобильных дорог М-4 «Дон» Москва – Воронеж – Ростов-на-Дону – Краснодар – Новороссийск и М «Дон» - рп Давыдовка до точки 13244451041.

От точки 13244451041 линия границы идет в северо-восточном направлении по транспортной развязке автомобильных дорог М-4 «Дон» Москва – Воронеж – Ростов-на-Дону – Краснодар – Новороссийск и М «Дон» - рп Давыдовка до точки 13244451040.

От точки 13244451040 линия границы идет в юго-восточном направлении по транспортной развязке автомобильных дорог М-4 «Дон» Москва – Воронеж – Ростов-на-Дону – Краснодар – Новороссийск и М «Дон» - рп Давыдовка до точки 13244451037.

От точки 13244451037 линия границы в юго-западном направлении пересекает лесную полосу до точки 13244451036.

От точки 13244451036 линия границы идет в общем юго-восточном направлении по западной стороне лесной полосы вдоль автомобильной дороги М-4 «Дон» Москва – Воронеж – Ростов-на-Дону – Краснодар – Новороссийск, затем по западной стороне полосы отвода автомобильной дороги М-4 «Дон» Москва – Воронеж – Ростов-на-Дону – Краснодар – Новороссийск, далее по лесной полосе вдоль автомобильной дороги М-4 «Дон» Москва – Воронеж – Ростов-на-Дону – Краснодар – Новороссийск, затем по западной стороне автомобильной дороги М-4 «Дон» Москва – Воронеж – Ростов-на-Дону – Краснодар – Новороссийск до точки 13244451001.

От точки 13244451001 линия границы идет в юго-западном направлении по сельскохозяйственным угодьям, затем по западной стороне лесной полосы, далее снова по сельскохозяйственным угодьям, затем по лесной полосе до точки 4700005.

От точки 4700005 линия границы идет в юго-восточном направлении по южной стороне лесной полосы, затем по сельскохозяйственным угодьям до

точки стыка 4700001 границ Лискинского, Каширского и Бобровского муниципальных районов.

Протяженность границы Лискинского муниципального района по смежеству с Каширским муниципальным районом составляет 49895,7 м.

II. Линия прохождения границы Лискинского муниципального района по смежеству с Бобровским муниципальным районом

От точки стыка 4700001 границ Лискинского, Бобровского и Каширского муниципальных районов линия границы идет в юго-западном направлении по лесной полосе до точки стыка 47002 границ Тресоруковского, Среднеикорецкого сельских поселений Лискинского муниципального района и Бобровского муниципального района.

От точки стыка 47002 линия границы идет в юго-восточном направлении по лесной полосе, затем по западной стороне лесной полосы, пересекает балку, далее по западной стороне лесной полосы, пересекает автомобильную дорогу М-4 «Дон» Москва – Воронеж – Ростов-на-Дону – Краснодар – Новороссийск, затем по сельскохозяйственным угодьям вдоль западной стороны лесной полосы, далее по южной стороне лесного массива, затем по западной стороне лесной полосы, далее по балке Солянкин Лог до точки 47010.

От точки 47010 линия границы идет в юго-западном направлении по балке Солянкин Лог, затем по восточной стороне лесной полосы до точки 47014.

От точки 47014 линия границы идет в юго-восточном направлении по сельскохозяйственным угодьям, затем по западной стороне лесной полосы, по склону балки, пересекает грунтовую дорогу, далее по сельскохозяйственным угодьям вдоль лесного массива до точки стыка 47019 границ Лискинского муниципального района и Верхнеикорецкого, Никольского сельских поселений Бобровского муниципального района.

От точки стыка 47019 линия границы идет в юго-восточном направлении по пойме реки Игорец, пересекает реку Игорец, затем снова по пойме реки Игорец до точки 4702201.

От точки 4702201 линия границы идет в юго-западном направлении по пойме реки Игорец вдоль западной стороны Игорецкого участкового лесничества Бобровского лесничества (земли лесного фонда) до точки 47022003.

От точки 47022003 линия границы идет в юго-восточном направлении по пойме реки Игорец вдоль западной стороны Игорецкого участкового лесничества Бобровского лесничества (земли лесного фонда) до точки 47022005.

От точки 47022005 линия границы идет в юго-западном направлении по пойме реки Игорец вдоль западной стороны Игорецкого участкового лесничества Бобровского лесничества (земли лесного фонда) до точки 47022012.

От точки 47022012 линия границы идет в юго-восточном направлении по пойме реки Игорец вдоль западной стороны Игорецкого участкового лесничества Бобровского лесничества (земли лесного фонда), затем по западной

стороне Икорецкого участкового лесничества Бобровского лесничества (земли лесного фонда) до точки 47022014.

От точки 47022014 линия границы идет в северо-восточном направлении по западной стороне Икорецкого участкового лесничества Бобровского лесничества (земли лесного фонда) до точки 47022019.

От точки 47022019 линия границы идет в юго-восточном направлении по западной стороне Икорецкого участкового лесничества Бобровского лесничества (земли лесного фонда) до точки 47022021.

От точки 47022021 линия границы идет в юго-западном направлении по западной стороне Икорецкого участкового лесничества Бобровского лесничества (земли лесного фонда) до точки 47022034.

От точки 47022034 линия границы идет в северо-западном направлении по лесному массиву, пересекает реку Икорец, затем по сельскохозяйственным угодьям вдоль лесного массива до точки 47022036.

От точки 47022036 линия границы идет в юго-западном направлении по сельскохозяйственным угодьям вдоль лесного массива до точки 47022043.

От точки 47022043 линия границы идет в юго-восточном направлении по сельскохозяйственным угодьям, затем по пойме реки Икорец до точки 47022046.

От точки 47022046 линия границы идет в юго-западном направлении по реке Икорец, затем по пойме реки Икорец вдоль западной стороны земель лесного фонда (урочище Средняя Икорецкая Дача) до точки 47022049.

От точки 47022049 линия границы идет в юго-восточном направлении по пойме реки Икорец вдоль западной стороны земель лесного фонда (урочище Средняя Икорецкая Дача) до точки 47022055.

От точки 47022055 линия границы идет в юго-западном направлении по реке Икорец вдоль западной стороны земель лесного фонда (урочище Средняя Икорецкая Дача) до точки 47022057.

От точки 47022057 линия границы идет в северо-западном направлении по реке Икорец вдоль западной стороны земель лесного фонда (урочище Средняя Икорецкая Дача) до точки 47022060.

От точки 47022060 линия границы идет в юго-западном направлении по реке Икорец вдоль западной стороны земель лесного фонда (урочище Средняя Икорецкая Дача) до точки 47022063.

От точки 47022063 линия границы идет в юго-восточном направлении по реке Икорец вдоль западной стороны земель лесного фонда (урочище Средняя Икорецкая Дача), пересекает автомобильную дорогу М-4 «Дон» Москва – Воронеж – Ростов-на-Дону – Краснодар – Новороссийск, затем по реке Икорец вдоль западной стороны земель лесного фонда (урочище Средняя Икорецкая Дача), далее по пойме реки Икорец вдоль западной стороны земель лесного фонда (урочище Средняя Икорецкая Дача), затем по реке Икорец до точки 47022091.

От точки 47022091 линия границы идет в северо-восточном направлении по реке Игорец вдоль западной стороны земель лесного фонда (урочище Средняя Игорецкая Дача) до точки 47022093.

От точки 47022093 линия границы идет в юго-восточном направлении по реке Игорец вдоль западной стороны земель лесного фонда (урочище Средняя Игорецкая Дача) до точки 47022096.

От точки 47022096 линия границы идет в общем юго-западном направлении по реке Игорец вдоль западной стороны земель лесного фонда (урочище Средняя Игорецкая Дача), затем по пойме реки Игорец, далее по пойме реки Игорец вдоль приусадебных земельных участков села Средний Игорец до точки 47022127.

От точки 47022127 линия границы идет в юго-восточном направлении по южной стороне Игорецкого участкового лесничества Бобровского лесничества (земли лесного фонда) вдоль автомобильной дороги от села Средний Игорец до села Песковатка до точки 47022131.

От точки 47022131 линия границы идет в северо-восточном направлении по южной стороне Игорецкого участкового лесничества Бобровского лесничества (земли лесного фонда) вдоль приусадебных земельных участков села Песковатка до точки 47022134.

От точки 47022134 линия границы идет в юго-восточном направлении по южной стороне Игорецкого участкового лесничества Бобровского лесничества (земли лесного фонда) вдоль приусадебных земельных участков села Песковатка до точки 47022135.

От точки 47022135 линия границы идет в юго-западном направлении по южной стороне Игорецкого участкового лесничества Бобровского лесничества (земли лесного фонда) вдоль приусадебных земельных участков села Песковатка до точки 47022136.

От точки 47022136 линия границы идет в общем юго-восточном направлении по южной стороне Игорецкого участкового лесничества Бобровского лесничества (земли лесного фонда) до точки 47022145.

От точки 47022145 линия границы идет в общем юго-западном направлении по древесно-кустарниковой растительности, пересекает овраг, затем пересекает грунтовую дорогу, далее по древесно-кустарниковой растительности вдоль восточной стороны приусадебных земельных участков села Песковатка, затем по северной и западной сторонам лесного квартала 72 Игорецкого участкового лесничества Бобровского лесничества (земли лесного фонда) до точки 47022154.

От точки 47022154 линия границы идет в восточном направлении по южной стороне лесного квартала 72 Игорецкого участкового лесничества Бобровского лесничества (земли лесного фонда) до точки 47022156.

От точки 47022156 линия границы идет в юго-западном направлении по западной стороне полосы отвода Юго-Восточной железной дороги до точки 47108.

От точки 47108 линия границы в юго-восточном направлении пересекает Юго-Восточную железную дорогу до точки 4710907.

От точки 4710907 линия границы в северо-восточном направлении пересекает автомобильную дорогу М «Дон» - сан. им. Цюрупы - Владимировка - М «Дон», далее идет по восточной стороне полосы отвода Юго-Восточной железной дороги до точки 4710906.

От точки 4710906 линия границы идет в общем юго-восточном направлении по южной стороне Икорецкого участкового лесничества Бобровского лесничества (земли лесного фонда) вдоль грунтовой дороги, затем по южной стороне Икорецкого участкового лесничества Бобровского лесничества (земли лесного фонда) вдоль северной стороны жилой застройки поселка Среднеикорецкой больницы, далее по южной стороне Икорецкого участкового лесничества Бобровского лесничества (земли лесного фонда) до точки 47110.

От точки 47110 линия границы идет в юго-западном направлении по южной стороне Икорецкого участкового лесничества Бобровского лесничества (земли лесного фонда) до точки 47111.

От точки 47111 линия границы идет в юго-восточном направлении по границе Икорецкого участкового лесничества Бобровского лесничества (земли лесного фонда) и Лискинского участкового лесничества Давыдовского лесничества (земли лесного фонда) до точки 47116.

От точки 47116 линия границы идет в общем юго-западном направлении по восточной стороне Лискинского участкового лесничества Давыдовского лесничества (земли лесного фонда), затем по границе Икорецкого участкового лесничества Бобровского лесничества (земли лесного фонда) и Лискинского участкового лесничества Давыдовского лесничества (земли лесного фонда) до точки 47127.

От точки 47127 линия границы идет в северо-западном направлении по границе Икорецкого участкового лесничества Бобровского лесничества (земли лесного фонда) и Лискинского участкового лесничества Давыдовского лесничества (земли лесного фонда) до точки 47128.

От точки 47128 линия границы идет в юго-восточном направлении по границе Икорецкого участкового лесничества Бобровского лесничества (земли лесного фонда) и Лискинского участкового лесничества Давыдовского лесничества (земли лесного фонда), затем по восточной стороне Лискинского участкового лесничества Давыдовского лесничества (земли лесного фонда) до точки 47137019.

От точки 47137019 линия границы идет в северо-восточном направлении по южной стороне лесной полосы до точки 47137016.

От точки 47137016 линия границы идет в юго-восточном направлении по южной стороне лесной полосы до точки 47137012.

От точки 47137012 линия границы идет в северо-восточном направлении по балке, затем по южной стороне лесной полосы до точки 47137.

От точки 47137 линия границы идет в северо-западном направлении по западной стороне полосы отвода автомобильной дороги М-4 «Дон» Москва – Воронеж – Ростов-на-Дону – Краснодар – Новороссийск до точки 47140.

От точки 47140 линия границы в северо-восточном направлении пересекает автомобильную дорогу М-4 «Дон» Москва – Воронеж – Ростов-на-Дону – Краснодар – Новороссийск, далее идет по южной стороне лесной полосы до точки 47143.

От точки 47143 линия границы в юго-восточном направлении пересекает полевою дорогу, далее идет по западной стороне лесной полосы, затем по лесной полосе, далее по западной стороне лесной полосы, затем по лесной полосе, далее по балке Анновский Лог до точки 47150090.

От точки 47150090 линия границы идет в северо-восточном направлении по балке Анновский Лог до точки 47150079.

От точки 47150079 линия границы идет в общем юго-восточном направлении по балке Анновский Лог, затем по балке Анновский Лог вдоль пруда до точки 47150053.

От точки 47150053 линия границы идет в общем юго-западном направлении по балке Анновский Лог вдоль пруда, затем по балке Анновский Лог до точки 4715007.

От точки 4715007 линия границы идет в северо-западном направлении по балке до точки 4715005.

От точки 4715005 линия границы идет в юго-западном направлении по балке до точки 47150.

От точки 47150 линия границы идет в юго-восточном направлении по восточной стороне полосы отвода автомобильной дороги М-4 «Дон» Москва – Воронеж – Ростов-на-Дону – Краснодар – Новороссийск до точки стыка 4715101 границ Среднеикорецкого, Нижнеикорецкого сельских поселений Лискинского муниципального района и Бобровского муниципального района.

От точки стыка 4715101 линия границы идет в юго-восточном направлении по восточной стороне полосы отвода автомобильной дороги М-4 «Дон» Москва – Воронеж – Ростов-на-Дону – Краснодар – Новороссийск до точки стыка 4716001 границ Нижнеикорецкого, Петропавловского сельских поселений Лискинского муниципального района и Никольского, Пчелиновского сельских поселений Бобровского муниципального района.

От точки стыка 4716001 линия границы идет в юго-восточном направлении по восточной стороне полосы отвода автомобильной дороги М-4 «Дон» Москва – Воронеж – Ростов-на-Дону – Краснодар – Новороссийск, пересекает транспортную развязку автомобильных дорог М-4 «Дон» Москва – Воронеж – Ростов-на-Дону – Краснодар – Новороссийск и М «Дон» - Пчелиновка - Бобров, затем по восточной стороне полосы отвода автомобильной дороги М-4 «Дон» Москва – Воронеж – Ростов-на-Дону – Краснодар – Новороссийск до точки стыка 47168 границ Лискинского муниципального района и

Пчелиновского, Липовского сельских поселений Бобровского муниципального района.

От точки стыка 47168 линия границы в юго-западном направлении пересекает автомобильную дорогу М-4 «Дон» Москва – Воронеж – Ростов-на-Дону – Краснодар – Новороссийск, далее идет по лесной полосе, затем по южной стороне лесной полосы, далее по лесной полосе, затем пересекает балку Попова Вершина, далее по сельскохозяйственным угодьям, пересекает лесной массив, затем по древесно-кустарниковой растительности до точки 47179.

От точки 47179 линия границы идет в юго-восточном направлении по древесно-кустарниковой растительности, затем по сельскохозяйственным угодьям, пересекает грунтовую дорогу, далее по сельскохозяйственным угодьям, затем по лесному массиву, пересекает балку Попова Вершина, далее по сельскохозяйственным угодьям, затем по восточной стороне лесной полосы, далее по краю лесной полосы до точки 47185.

От точки 47185 линия границы идет в юго-западном направлении по сельскохозяйственным угодьям вдоль восточной стороны лесной полосы до точки 47190.

От точки 47190 линия границы идет в юго-восточном направлении по лесной полосе, пересекает балку, затем по лесной полосе, далее по балке Крестовый Яр, затем по лесной полосе, пересекает балку Крестовый Яр, далее по сельскохозяйственным угодьям вдоль восточной стороны лесной полосы, затем по балке, далее по сельскохозяйственным угодьям, затем по сельскохозяйственным угодьям вдоль восточной стороны лесной полосы, далее по сельскохозяйственным угодьям, затем по северной стороне лесной полосы, далее по древесно-кустарниковой растительности до точки 47211.

От точки 47211 линия границы идет в юго-западном направлении по древесно-кустарниковой растительности до точки стыка 4721202 границ Лискинского муниципального района и Липовского, Шестаковского сельских поселений Бобровского муниципального района.

От точки стыка 4721202 линия границы в юго-западном направлении пересекает автомобильную дорогу М «Дон» - сан. им. Цюрупы – Владимирка - М «Дон», далее идет по сельскохозяйственным угодьям, затем по балке Черемушная, далее по сельскохозяйственным угодьям вдоль восточной стороны лесной полосы, затем по балке Алехина, далее по сельскохозяйственным угодьям вдоль восточной стороны лесной полосы, пересекает балку, затем по сельскохозяйственным угодьям вдоль восточной стороны лесной полосы, далее по балке Попасная, затем по балке Березки, далее по сельскохозяйственным угодьям, затем по сельскохозяйственным угодьям вдоль восточной стороны лесной полосы, пересекает лесную полосу, далее по сельскохозяйственным угодьям, затем по сельскохозяйственным угодьям вдоль восточной стороны лесной полосы до точки стыка 46000 границ Лискинского, Бобровского и Павловского муниципальных районов.

Протяженность границы Лискинского муниципального района по смежеству с Бобровским муниципальным районом составляет 78249 м.

III. Линия прохождения границы Лискинского муниципального района по смежеству с Павловским муниципальным районом

От точки стыка 46000 границ Лискинского, Павловского и Бобровского муниципальных районов линия границы идет в юго-западном направлении по сельскохозяйственным угодьям, затем по южной стороне лесной полосы, далее по балке Сумная, затем по южной стороне лесной полосы, далее снова по балке Сумная, затем по южной стороне лесной полосы, пересекает грунтовую дорогу, далее по южной стороне лесной полосы, пересекает балку Лопасная, затем по южной стороне лесной полосы, пересекает балку Глубокий Яр, далее по южной стороне лесной полосы до точки стыка 20000569 границ Лискинского муниципального района и Песковского, Покровского сельских поселений Павловского муниципального района.

От точки стыка 20000569 линия границы идет в юго-западном направлении по южной стороне лесной полосы, пересекает полевую дорогу, затем по южной стороне лесной полосы, далее по южной стороне лесной полосы вдоль границы Донского участкового лесничества Давыдовского лесничества (земли лесного фонда) до точки 45012.

От точки 45012 линия границы в северо-западном направлении пересекает древесно-кустарниковую растительности до точки 45011.

От точки 45011 линия границы идет в юго-западном направлении по южной границе земель лесного фонда (урочище Прияр) до точки 45009.

От точки 45009 линия границы идет в северо-западном направлении по южной границе земель лесного фонда (урочище Прияр), пересекает озеро Ольховатое, снова по южной границе земель лесного фонда (урочище Прияр), затем по границе земель лесного фонда (урочище Прияр и урочище Новомаксимовское), пересекает озеро, далее снова по границе земель лесного фонда (урочище Прияр и урочище Новомаксимовское), затем по реке Дон до точки стыка 45000 границ Лискинского, Павловского и Каменского муниципальных районов.

Протяженность границы Лискинского муниципального района по смежеству с Павловским муниципальным районом составляет 9679 м.

IV. Линия прохождения границы Лискинского муниципального района по смежеству с Каменским муниципальным районом

От точки стыка 45000 границ Лискинского, Павловского и Каменского муниципальных районов линия границы идет в общем северо-восточном направлении по реке Дон до точки стыка 4500001 границ Петропавловского, Колыбельского сельских поселений Лискинского муниципального района и Каменского муниципального района.

От точки стыка 4500001 линия границы идет в северо-западном направлении по реке Дон, затем по лесному массиву до точки 14329058.

От точки 14329058 линия границы идет в северо-западном направлении по лесному массиву, затем пересекает балку, по сельскохозяйственным угодьям, по южной стороне лесной полосы, пересекает лесную полосу, снова по южной стороне лесной полосы и далее по сельскохозяйственным угодьям до точки 44090.

От точки 44090 линия границы идет в северном направлении по сельскохозяйственным угодьям, затем пересекает лесную полосу, по балке, по восточной стороне балки и далее по лесной полосе до точки 44086.

От точки 44086 линия границы идет в северо-западном направлении по сельскохозяйственным угодьям вдоль восточной стороны балки, затем по балке до точки стыка 14328952 границ Колыбельского, Петровского сельских поселений Лискинского муниципального района и Каменского муниципального района.

От точки стыка 14328952 линия границы идет в северо-западном направлении по балке, затем по балке вдоль южной стороны лесной полосы, пересекает лесную полосу, по сельскохозяйственным угодьям вдоль южной стороны лесной полосы, пересекает овраг, снова по сельскохозяйственным угодьям вдоль южной стороны лесной полосы, по сельскохозяйственным угодьям, пересекает лесную полосу, вновь по сельскохозяйственным угодьям и далее по южной стороне лесной полосы до точки 44069.

От точки 44069 линия границы идет в юго-западном направлении по восточной стороне лесной полосы, затем по балке до точки 44065.

От точки 44065 линия границы идет в северо-западном направлении по балке до точки 44064.

От точки 44064 линия границы идет в юго-западном направлении по балке, по лесной полосе, затем по южной стороне урочища Лес Гракова, по сельскохозяйственным угодьям вдоль южной стороны лесной полосы и далее по балке до точки стыка 44059 границ Лискинского муниципального района и Марковского, Волчанского сельских поселений Каменского муниципального района.

От точки стыка 44059 линия границы идет в северо-западном направлении по балке, затем по сельскохозяйственным угодьям, по лесной полосе, снова по сельскохозяйственным угодьям до точки стыка 44055 границ Петровского, Коломыцевского сельских поселений Лискинского муниципального района и Каменского муниципального района.

От точки стыка 44055 линия границы идет в северо-западном направлении по сельскохозяйственным угодьям вдоль южной стороны лесной полосы, затем пересекает балку и далее по сельскохозяйственным угодьям до точки 44052.

От точки 44052 линия границы в юго-западном направлении пересекает балку, затем идет по сельскохозяйственным угодьям, далее по балке до точки 44047.

От точки 44047 линия границы идет в северо-западном направлении по балке, затем по полевой дороге, пересекает лесную полосу и далее по балке до точки 44041.

От точки 44041 линия границы идет в юго-западном направлении по балке до точки стыка 14328903 границ Коломыйцевского, Ковалевского сельских поселений Лискинского муниципального района и Каменского муниципального района.

От точки стыка 14328903 линия границы идет в юго-западном направлении по балке, затем по сельскохозяйственным угодьям до точки стыка 44033 границ Лискинского муниципального района и Волчанского, Евдаковского сельских поселений Каменского муниципального района.

От точки стыка 44033 линия границы в северо-западном направлении пересекает Юго-Восточную железную дорогу, затем идет по балке до точки 44029.

От точки 44029 линия границы идет в юго-западном направлении по балке, затем по сельскохозяйственным угодьям и далее по краю лесной полосы до точки 44027.

От точки 44027 линия границы идет в северо-западном направлении по лесной полосе, затем по балке до точки 44024.

От точки 44024 линия границы идет в юго-западном направлении по балке до точки 44023.

От точки 44023 линия границы идет в северо-западном направлении по балке, затем пересекает грунтовую дорогу, далее снова по балке до точки 44022.

От точки 44022 линия границы идет в юго-западном направлении по балке, затем пересекает грунтовую дорогу, по западной стороне лесной полосы, снова по балке, пересекает лесную полосу, по полевой дороге до точки 44020.

От точки 44020 линия границы идет в западном направлении по южной стороне лесной полосы, затем пересекает балку, по сельскохозяйственным угодьям, по южной стороне лесной полосы, пересекает урочище Круглое, снова по сельскохозяйственным угодьям, пересекает автомобильную дорогу «Воронеж – Луганск» - с. Пухово, вновь по сельскохозяйственным угодьям, по балке, по сельскохозяйственным угодьям, пересекает лесную полосу, по сельскохозяйственным угодьям, по краю лесной полосы, по сельскохозяйственным угодьям, по южной стороне лесной полосы, пересекает балку и далее по лесной полосе до точки стыка 44000 Лискинского, Каменского и Острогожского муниципальных районов.

Протяженность границы Лискинского муниципального района по смежеству с Каменским муниципальным районом составляет 41385,3 м.

V. Линия прохождения границы Лискинского муниципального района по смежеству с Острогожским муниципальным районом

От точки стыка 44000 границ Лискинского, Каменского и Острогожского муниципальных районов линия границы идет в северо-восточном направлении по балке Дальняя Стенка, пересекает лесной массив, снова по балке Дальняя Стенка до точки 44105.

От точки 44105 линия границы идет в северо-западном направлении по балке, затем по восточной стороне лесной полосы, по лесной полосе до точки 44113.

От точки 44113 линия границы идет в северо-восточном направлении по восточной стороне лесной полосы, затем пересекает балку, по лесной полосе, по южной стороне лесной полосы, по сельскохозяйственным угодьям, далее по северной стороне лесного массива до точки 44129.

От точки 44129 линия границы идет в юго-восточном направлении по северной стороне лесного массива до точки 44130.

От точки 44130 линия границы идет в северо-восточном направлении по северной стороне лесного массива, затем по сельскохозяйственным угодьям, по восточной стороне лесной полосы, снова по сельскохозяйственным угодьям, далее по западной стороне урочища Медвежье до точки 44140.

От точки 44140 линия границы идет в общем северо-западном направлении по западной стороне урочища Медвежье, затем по сельскохозяйственным угодьям, пересекает балку и далее по сельскохозяйственным угодьям до точки стыка 44146 границ Ковалевского, Селявинского сельских поселений Лискинского муниципального района и Острогожского муниципального района.

От точки стыка 44146 линия границы идет в северо-западном направлении по сельскохозяйственным угодьям до точки 44152.

От точки 44152 линия границы идет в северном направлении по сельскохозяйственным угодьям до точки 44154.

От точки 44154 линия границы идет в юго-западном направлении по сельскохозяйственным угодьям вдоль южной стороны земель лесного фонда (урочище Широкое), затем по южной стороне лесной полосы, по сельскохозяйственным угодьям, затем по южной стороне лесной полосы, далее снова по сельскохозяйственным угодьям до точки 44159.

От точки 44159 линия границы идет в северо-западном направлении по сельскохозяйственным угодьям, затем по лесной полосе до точки 44161.

От точки 44161 линия границы идет в северо-восточном направлении по восточной стороне лесной полосы, затем пересекает балку, по древесно-кустарниковой растительности до точки 44167001.

От точки 44167001 линия границы идет в северо-западном направлении по границе смежных приусадебных земельных участков хутора Дивногорье и поселка Пески-Харьковские до точки 44167003.

От точки 44167003 линия границы идет в северо-восточном направлении по южной стороне полосы отвода Юго-Восточной железной дороги вдоль северной стороны приусадебных земельных участков хутора Дивногорье до точки 44170.

От точки 44170 линия границы в северо-западном направлении пересекает Юго-Восточную железную дорогу, затем идет по сельскохозяйственным угодьям, по древесно-кустарниковой растительности, далее по реке Тихая Сосна до точки стыка 44173001 границ Лискинского муниципального района и Криниченского, Коротоякского сельских поселений Острогожского муниципального района.

От точки стыка 44173001 линия границы идет в северо-восточном направлении по реке Тихая Сосна до точки 44173015.

От точки 44173015 линия границы идет в общем восточном направлении по реке Тихая Сосна, затем по древесно-кустарниковой растительности вдоль реки Тихая Сосна, вновь по реке Тихая Сосна, по древесно-кустарниковой растительности вдоль реки Тихая Сосна, далее по реке Тихая Сосна до точки 44173027.

От точки 44173027 линия границы идет в северо-восточном направлении по реке Тихая Сосна, затем по древесно-кустарниковой растительности вдоль реки Тихая Сосна, далее вновь по реке Тихая Сосна до точки 44173033.

От точки 44173033 линия границы идет в северо-западном направлении по реке Тихая Сосна, затем по древесно-кустарниковой растительности, далее по сельскохозяйственным угодьям до точки 44173034.

От точки 44173034 линия границы идет в северо-восточном направлении по сельскохозяйственным угодьям, затем пересекает реку Тихая Сосна, далее по древесно-кустарниковой растительности вдоль реки Тихая Сосна до точки 44173036.

От точки 44173036 линия границы идет в юго-восточном направлении по древесно-кустарниковой растительности вдоль реки Тихая Сосна, затем пересекает реку Тихая Сосна, далее снова по древесно-кустарниковой растительности вдоль реки Тихая Сосна до точки 44173038.

От точки 44173038 линия границы идет в общем северном направлении по древесно-кустарниковой растительности вдоль реки Тихая Сосна, затем по реке Тихая Сосна, снова по древесно-кустарниковой растительности вдоль реки Тихая Сосна, по реке Тихая Сосна, вновь по древесно-кустарниковой растительности вдоль реки Тихая Сосна до точки 44173064.

От точки 44173064 линия границы в юго-восточном направлении пересекает реку Тихая Сосна до точки 44173065.

От точки 44173065 линия границы идет в северо-восточном направлении по древесно-кустарниковой растительности вдоль реки Тихая Сосна, затем по древесно-кустарниковой растительности и далее по сельскохозяйственным угодьям до точки 44196.

От точки 44196 линия границы идет в северо-западном направлении по сельскохозяйственным угодьям до точки 44197.

От точки 44197 линия границы идет в северо-восточном направлении по сельскохозяйственным угодьям, затем по древесно-кустарниковой растительности, снова по сельскохозяйственным угодьям, далее по южной стороне земель лесного фонда (урочище Кочерыжное) до точки 44200.

От точки 44200 линия границы идет в общем юго-восточном направлении по западной стороне земель лесного фонда (урочище Рыбальское), затем пересекает реку Тихая Сосна, далее по южной стороне земель лесного фонда (урочище Рыбальское) до точки 44203006.

От точки 44203006 линия границы идет в северо-западном направлении по восточной стороне земель лесного фонда (урочище Рыбальское), затем по реке Дон до точки стыка 4420401 границ Селявинского, Копанищенского сельских поселений Лискинского муниципального района и Коротоякского, Петропавловского сельских поселений Острогожского муниципального района.

От точки стыка 4420401 линия границы идет в северном направлении по восточной границе земель лесного фонда (урочище Кубышка) до точки 44205.

От точки 44205 линия границы идет в северо-восточном направлении по сельскохозяйственным угодьям, затем по древесно-кустарниковой растительности до точки 44207.

От точки 44207 линия границы идет в юго-западном направлении по древесно-кустарниковой растительности до точки 44208.

От точки 44208 линия границы идет в общем северо-западном направлении по восточной и северной границам земель лесного фонда (урочище Кубышка) до точки 44212.

От точки 44212 линия границы идет в северо-западном направлении по древесно-кустарниковой растительности, затем по лесному массиву, по сельскохозяйственным угодьям, далее по лесному массиву до точки 44215.

От точки 44215 линия границы идет в юго-западном направлении по лесному массиву, по древесно-кустарниковой растительности, далее по сельскохозяйственным угодьям до точки 44218.

От точки 44218 линия границы идет в северном направлении по восточной границе земель лесного фонда (урочище Большая Сосна) до точки 44225.

От точки 44225 линия границы идет в северо-восточном направлении по восточной стороне лесной полосы, затем по лесной полосе, снова по восточной стороне лесной полосы до точки стыка 44232 границ Копанищенского, Троицкого сельских поселений Лискинского муниципального района и Острогожского муниципального района.

От точки стыка 44232 линия границы в северо-западном направлении пересекает лесную полосу, затем идет по сельскохозяйственным угодьям, по древесно-кустарниковой растительности, по сельскохозяйственным угодьям, вновь пересекает лесную полосу, по сельскохозяйственным угодьям, пересекает лесную полосу, по южной стороне лесной полосы, пересекает автомобильную дорогу «Воронеж-Луганск» - Давыдовка, по лесной полосе, по южной стороне лесной полосы, по сельскохозяйственным угодьям, пересекает лесной массив, по древесно-кустарниковой растительности, по южной стороне лесной полосы, далее по северной границе земель лесного фонда (урочище Садки) до точки 44242.

От точки 44242 линия границы в общем юго-восточном направлении огибает земли лесного фонда (урочище Большая Сосна) по северной границе до точки 44262.

От точки 44262 линия границы идет в юго-западном направлении по сельскохозяйственным угодьям до точки 44263.

От точки 44263 линия границы идет в северо-западном направлении по древесно-кустарниковой растительности, по сельскохозяйственным угодьям, снова по древесно-кустарниковой растительности до точки 44267.

От точки 44267 линия границы идет в юго-западном направлении по сельскохозяйственным угодьям, затем по древесно-кустарниковой растительности, по сельскохозяйственным угодьям, снова по древесно-кустарниковой растительности, далее по реке Дон до точки стыка 44270002 границ Лискинского муниципального района и Петропавловского и Девицкого сельских поселений Острогожского муниципального района.

От точки стыка 44270002 линия границы идет в общем северном направлении по реке Дон до точки стыка 1901713 границ Лискинского муниципального района и Девицкого, Урывского сельских поселений Острогожского муниципального района.

От точки стыка 1901713 линия границы идет в юго-восточном направлении по реке Дон, затем по лесному массиву, по сельскохозяйственным угодьям вдоль южной стороны лесного массива, снова по лесному массиву до точки 44270032.

От точки 44270032 линия границы идет в северо-восточном направлении по южной стороне лесного массива вдоль озера до точки 44270037.

От точки 44270037 линия границы идет в юго-восточном направлении по древесно-кустарниковой растительности, затем по озеру Донище до точки 44270046.

От точки 44270046 линия границы идет в северном направлении по озеру Донище до точки 44270067.

От точки 44270067 линия границы идет в юго-восточном направлении по озеру Донище, затем по древесно-кустарниковой растительности до точки 44270081.

От точки 44270081 линия границы идет в северо-восточном направлении по древесно-кустарниковой растительности вдоль озера Атлашевка до точки 44270095.

От точки 44270095 линия границы идет в северо-западном направлении по озеру Атлашевка, затем по древесно-кустарниковой растительности, по озеру, снова по древесно-кустарниковой растительности до точки 44271007.

От точки 44271007 линия границы идет в северо-восточном направлении по древесно-кустарниковой растительности вдоль озера Круглое, по лесной полосе, затем по древесно-кустарниковой растительности до точки 44271031.

От точки 44271031 линия границы идет в северо-западном направлении по сельскохозяйственным угодьям, затем по древесно-кустарниковой растительности, далее по озеру Степное до точки 44271034.

От точки 44271034 линия границы идет в общем северо-восточном направлении по древесно-кустарниковой растительности вдоль озера Степное, затем по озеру Степное до точки 44271051.

От точки 44271051 линия границы идет в северо-западном направлении по озеру Степное, по древесно-кустарниковой растительности, далее по восточной стороне лесной полосы до точки 44278.

От точки 44278 линия границы идет в северо-восточном направлении по сельскохозяйственным угодьям, по западной границе земель лесного фонда (урочище Лещань), вновь по сельскохозяйственным угодьям, затем по древесно-кустарниковой растительности вдоль озера, далее по западной границе земель лесного фонда (урочище Лебяжье) до точки 44283.

От точки 44283 линия границы идет в общем восточном направлении по северной границе земель лесного фонда (урочище Лебяжье) до точки стыка 44289 границ Троицкого, Бодеевского сельских поселений Лискинского муниципального района и Острогожского муниципального района.

От точки стыка 44289 линия границы идет в северо-западном направлении по западной границе земель лесного фонда (урочище Горюнково), затем по границе земель лесного фонда (между урочищем Горюнково и урочищем Россошное), далее по лесному массиву до точки стыка 14327553 границ Бодеевского, Старохворостанского сельских поселений Лискинского муниципального района и Острогожского муниципального района.

От точки стыка 14327553 линия границы в северо-западном направлении пересекает реку Дон, затем идет по балке Чёртов Яр, далее по сельскохозяйственным угодьям, по лесной полосе, по сельскохозяйственным угодьям, по восточной стороне лесной полосы, пересекает балку, затем по сельскохозяйственным угодьям до точки стыка 44314 границ Лискинского муниципального района и Урывского, Сторожевского 1-го сельских поселений Острогожского муниципального района.

От точки стыка 44314 линия границы идет в юго-восточном направлении по южной стороне лесной полосы, затем по сельскохозяйственным угодьям до точки 44315.

От точки 44315 линия границы идет в северо-восточном направлении по сельскохозяйственным угодьям, затем по южной стороне лесной полосы и далее пересекает овраг до точки 44316.

От точки 44316 линия границы идет в юго-восточном направлении по лесной полосе, затем по западной стороне лесной полосы, по сельскохозяйственным угодьям, вновь по западной стороне лесной полосы, по сельскохозяйственным угодьям, по лесной полосе, снова по сельскохозяйственным угодьям до точки 44321.

От точки 44321 линия границы идет в северо-восточном направлении по сельскохозяйственным угодьям, затем по лесной полосе, по южной стороне лесной полосы и далее огибает земли лесного фонда (урочище Сторожевой Лес) по западной границе до точки 44336.

От точки 44336 линия границы идет в юго-восточном направлении по северной границе земель лесного фонда (урочище Сторожевой Лес) до точки 44337.

От точки 44337 линия границы идет в северо-восточном направлении по северной границе земель лесного фонда (урочище Сторожевой Лес), затем по древесно-кустарниковой растительности и далее по реке Дон до точки 44338002.

От точки 44338002 линия границы идет в северо-западном направлении по реке Дон до точки 44338018.

От точки 44338018 линия границы идет в общем северном направлении по реке Дон, затем по древесно-кустарниковой растительности вдоль реки Старый Дон до точки 44338034.

От точки 44338034 линия границы идет в северо-восточном направлении по западной границе земель лесного фонда (урочище Нижнее Бадорожное, урочище Среднее Бадорожное) до точки стыка 37000 границ Лискинского, Острогожского и Каширского муниципальных районов.

Протяженность границы Лискинского муниципального района по смежеству с Острогожским муниципальным районом составляет 96771 м.

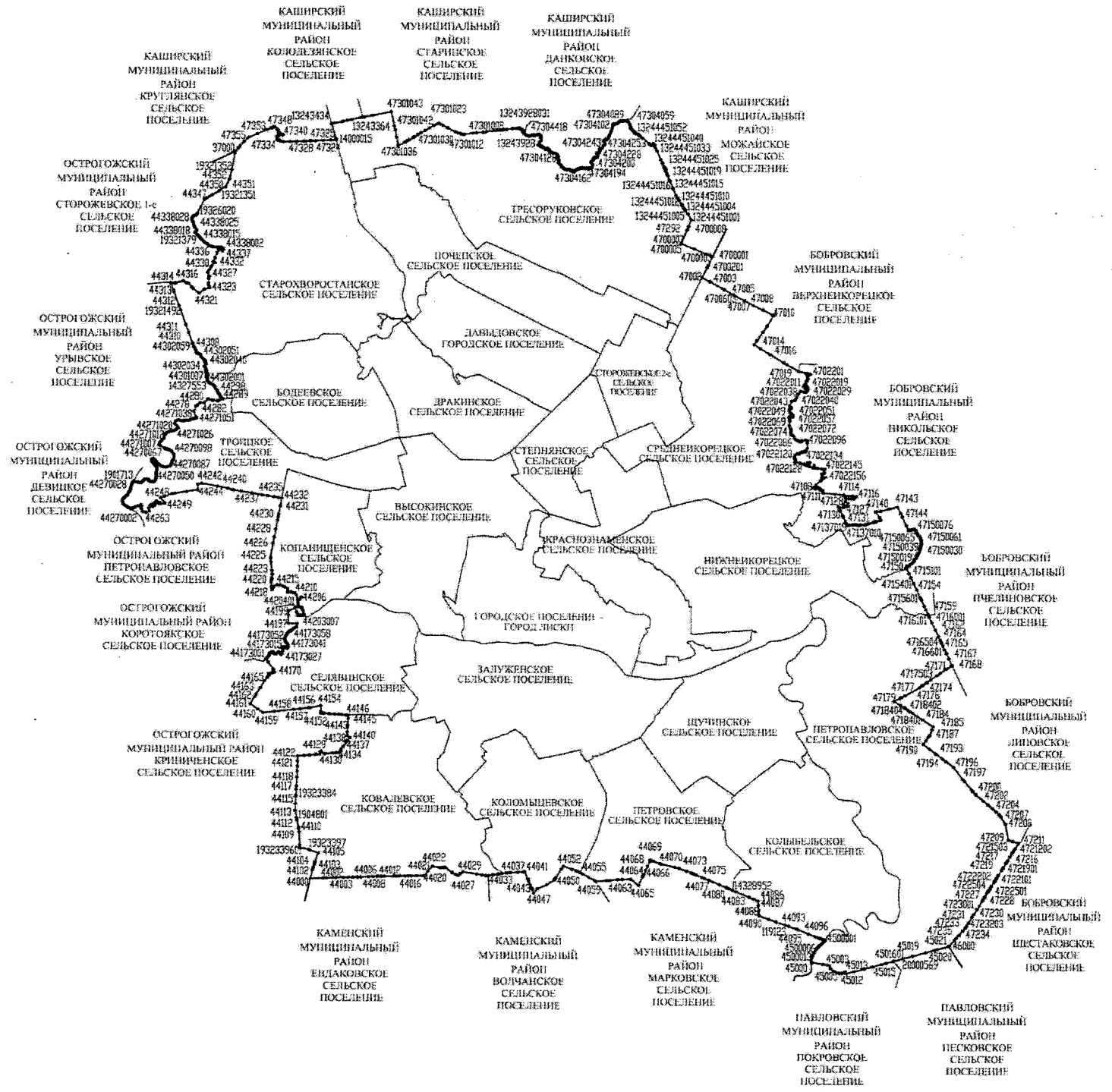
Общая протяженность границ Лискинского муниципального района составляет 275981,1 м.»;

3) приложение 1.2 изложить в следующей редакции:

*«Приложение 1.2
к Закону
Воронежской области
«Об установлении границ, наделении
соответствующим статусом, определении
административных центров муниципальных
образований Лискинского и Подгоренского
районов, образовании в их составе новых
муниципальных образований»
от 02.12.2004 № 85-ОЗ*

**ГРАФИЧЕСКОЕ ОПИСАНИЕ ГРАНИЦ
ЛИСКИНСКОГО МУНИЦИПАЛЬНОГО РАЙОНА
ВОРОНЕЖСКОЙ ОБЛАСТИ**

Карта-схема границ Лискинского муниципального района Воронежской области



**Перечень координат характерных точек границ
Лискинского муниципального района Воронежской области**

| № п/п | Номер характерной точки границ | Координаты | |
|-------|--------------------------------|------------|------------|
| | | X | Y |
| 1 | 37000 | 468609.29 | 1303335.53 |
| 2 | 13244343 | 468806.66 | 1303514.11 |
| 3 | 47356 | 468843.08 | 1303547.06 |
| 4 | 13244344 | 468962.59 | 1303655.22 |
| 5 | 47355 | 469247.75 | 1303913.28 |
| 6 | 47354 | 469475.56 | 1304165.63 |
| 7 | 47353 | 469517.97 | 1304212.61 |
| 8 | 47352 | 469772.13 | 1304812.79 |
| 9 | 47351 | 470029.80 | 1305421.25 |
| 10 | 47350 | 470145.60 | 1305694.47 |
| 11 | 47349 | 470170.99 | 1305756.68 |
| 12 | 47348 | 470254.78 | 1305908.45 |
| 13 | 47347 | 470205.52 | 1305955.30 |
| 14 | 47346 | 470084.42 | 1306104.73 |
| 15 | 47345 | 469977.32 | 1306192.79 |
| 16 | 47344 | 469887.67 | 1306189.79 |
| 17 | 47343 | 469835.03 | 1306285.41 |
| 18 | 47342 | 469782.78 | 1306213.47 |
| 19 | 47341 | 469704.48 | 1306261.91 |
| 20 | 47340 | 469713.41 | 1306498.37 |
| 21 | 47339 | 469682.13 | 1306492.67 |
| 22 | 47338 | 469636.47 | 1306196.03 |
| 23 | 47337 | 469582.82 | 1306167.25 |
| 24 | 47336 | 469556.70 | 1306079.42 |
| 25 | 47335 | 469482.26 | 1306121.83 |
| 26 | 47334 | 469370.83 | 1306100.80 |
| 27 | 47333 | 469346.73 | 1306258.52 |
| 28 | 4733201 | 469332.39 | 1306279.03 |
| 29 | 47332 | 469294.52 | 1306333.20 |
| 30 | 47331 | 469238.69 | 1306511.29 |
| 31 | 47330 | 469231.48 | 1306534.27 |
| 32 | 47329 | 469246.11 | 1306972.21 |
| 33 | 47328 | 469256.80 | 1307433.16 |
| 34 | 13244241 | 469275.40 | 1307871.86 |
| 35 | 47327 | 469281.82 | 1308023.10 |
| 36 | 13243713 | 469294.47 | 1308299.39 |
| 37 | 4732602 | 469297.42 | 1308363.71 |
| 38 | 4732601 | 469297.44 | 1308364.08 |

| | | | |
|----|------------|-----------|------------|
| 39 | 47326 | 469311.29 | 1308666.43 |
| 40 | 47325 | 469333.37 | 1309167.96 |
| 41 | 13244448 | 469353.97 | 1309675.91 |
| 42 | 47324 | 469367.58 | 1310011.50 |
| 43 | 14000015 | 469368.96 | 1310032.29 |
| 44 | 1324444601 | 469386.31 | 1310027.66 |
| 45 | 13244446 | 469451.95 | 1310017.56 |
| 46 | 1324343401 | 470440.10 | 1309734.79 |
| 47 | 13243434 | 470441.15 | 1309734.63 |
| 48 | 47322 | 470488.83 | 1309894.96 |
| 49 | 4732102 | 470485.75 | 1309910.45 |
| 50 | 4732101 | 470592.23 | 1310410.24 |
| 51 | 47321 | 470611.22 | 1310482.49 |
| 52 | 13244354 | 470674.86 | 1310787.97 |
| 53 | 47320 | 470733.61 | 1311069.99 |
| 54 | 47319 | 470856.00 | 1311657.51 |
| 55 | 13243364 | 470886.51 | 1311800.45 |
| 56 | 47301046 | 470907.54 | 1311935.72 |
| 57 | 47301045 | 471004.33 | 1312412.39 |
| 58 | 47301044 | 471006.13 | 1312423.51 |
| 59 | 47301043 | 471270.79 | 1313679.45 |
| 60 | 47301042 | 470308.77 | 1313897.43 |
| 61 | 47301041 | 470065.02 | 1313945.74 |
| 62 | 47301040 | 470061.01 | 1313946.60 |
| 63 | 47301039 | 469566.04 | 1314044.37 |
| 64 | 47301038 | 469022.06 | 1314147.20 |
| 65 | 47301037 | 469003.17 | 1314161.39 |
| 66 | 47301036 | 468993.77 | 1314163.20 |
| 67 | 47301035 | 469000.35 | 1314174.63 |
| 68 | 47301034 | 469234.01 | 1314594.64 |
| 69 | 47301033 | 469253.38 | 1314627.20 |
| 70 | 47301032 | 469332.39 | 1314750.48 |
| 71 | 47301031 | 469400.96 | 1314885.10 |
| 72 | 47301030 | 469553.61 | 1315188.04 |
| 73 | 47301029 | 469604.14 | 1315234.68 |
| 74 | 47301028 | 469738.25 | 1315458.56 |
| 75 | 47301027 | 469860.62 | 1315674.93 |
| 76 | 47301026 | 470009.80 | 1315931.70 |
| 77 | 47301025 | 470180.16 | 1316226.62 |
| 78 | 47301024 | 470337.22 | 1316499.19 |
| 79 | 47301023 | 470527.04 | 1316829.74 |
| 80 | 47301022 | 470520.53 | 1316842.56 |
| 81 | 47301021 | 470506.35 | 1316860.28 |

| | | | |
|-----|-------------|-----------|------------|
| 82 | 47301020 | 470480.72 | 1316915.54 |
| 83 | 47301019 | 470385.42 | 1317100.56 |
| 84 | 47301018 | 470208.31 | 1317437.13 |
| 85 | 47301017 | 469943.35 | 1317947.56 |
| 86 | 47301016 | 469895.01 | 1318083.77 |
| 87 | 47301015 | 469823.42 | 1318296.68 |
| 88 | 47301014 | 469819.51 | 1318310.45 |
| 89 | 47301013 | 469773.49 | 1318447.58 |
| 90 | 47301012 | 469751.64 | 1318519.64 |
| 91 | 47301011 | 469766.67 | 1318535.66 |
| 92 | 47301010 | 469859.46 | 1319121.21 |
| 93 | 47301009 | 469886.05 | 1319346.23 |
| 94 | 47301008 | 469933.81 | 1319741.93 |
| 95 | 47301007 | 469894.28 | 1319776.42 |
| 96 | 47301006 | 469896.81 | 1319819.10 |
| 97 | 47301005 | 469907.47 | 1319845.87 |
| 98 | 47301004 | 469916.88 | 1319890.71 |
| 99 | 47301003 | 469932.79 | 1319947.13 |
| 100 | 47301002 | 469967.83 | 1320027.95 |
| 101 | 47301001 | 470036.68 | 1320604.98 |
| 102 | 47301 | 470045.73 | 1320671.80 |
| 103 | 47300 | 470074.96 | 1320912.33 |
| 104 | 13243928037 | 470090.86 | 1321041.12 |
| 105 | 13243928036 | 470102.18 | 1321148.53 |
| 106 | 13243928035 | 470118.54 | 1321335.51 |
| 107 | 13243928034 | 470167.45 | 1321718.72 |
| 108 | 13243928033 | 470194.66 | 1321972.85 |
| 109 | 13243928032 | 470219.01 | 1322132.54 |
| 110 | 13243928031 | 470221.35 | 1322143.60 |
| 111 | 13243928030 | 470204.88 | 1322168.41 |
| 112 | 13243928029 | 470195.46 | 1322185.52 |
| 113 | 13243928028 | 470186.04 | 1322210.49 |
| 114 | 13243928027 | 470164.82 | 1322251.36 |
| 115 | 13243928026 | 470144.53 | 1322288.01 |
| 116 | 13243928025 | 470135.90 | 1322312.30 |
| 117 | 13243928024 | 470120.91 | 1322333.27 |
| 118 | 13243928023 | 470073.27 | 1322369.32 |
| 119 | 13243928022 | 470058.31 | 1322390.31 |
| 120 | 13243928021 | 470044.60 | 1322418.83 |
| 121 | 13243928020 | 470038.88 | 1322442.85 |
| 122 | 13243928019 | 470023.30 | 1322487.05 |
| 123 | 13243928018 | 470014.82 | 1322501.04 |
| 124 | 13243928017 | 469999.47 | 1322509.88 |

| | | | |
|-----|-------------|-----------|------------|
| 125 | 13243928016 | 469987.58 | 1322513.09 |
| 126 | 13243928015 | 469982.63 | 1322513.09 |
| 127 | 13243928014 | 469961.06 | 1322505.80 |
| 128 | 13243928013 | 469954.91 | 1322501.81 |
| 129 | 13243928012 | 469939.95 | 1322482.08 |
| 130 | 13243928011 | 469927.37 | 1322461.12 |
| 131 | 13243928010 | 469926.44 | 1322451.24 |
| 132 | 13243928009 | 469929.67 | 1322431.50 |
| 133 | 13243928008 | 469928.72 | 1322419.30 |
| 134 | 13243928007 | 469930.25 | 1322414.86 |
| 135 | 13243928006 | 469926.19 | 1322409.92 |
| 136 | 13243928005 | 469914.80 | 1322418.37 |
| 137 | 13243928004 | 469883.09 | 1322478.69 |
| 138 | 13243928003 | 469839.87 | 1322532.71 |
| 139 | 13243928002 | 469811.73 | 1322559.70 |
| 140 | 13243928001 | 469803.34 | 1322567.62 |
| 141 | 13243928 | 469806.61 | 1322572.61 |
| 142 | 47304398 | 469750.34 | 1322628.37 |
| 143 | 47304399 | 469718.26 | 1322698.15 |
| 144 | 47304400 | 469689.62 | 1322793.03 |
| 145 | 47304401 | 469688.99 | 1322821.03 |
| 146 | 47304402 | 469674.48 | 1322865.71 |
| 147 | 47304403 | 469687.06 | 1322907.01 |
| 148 | 47304404 | 469715.43 | 1322957.66 |
| 149 | 47304405 | 469742.12 | 1322994.26 |
| 150 | 47304406 | 469757.30 | 1323030.62 |
| 151 | 47304407 | 469743.22 | 1323056.31 |
| 152 | 47304408 | 469718.97 | 1323067.26 |
| 153 | 47304409 | 469716.12 | 1323105.21 |
| 154 | 47304410 | 469714.07 | 1323151.67 |
| 155 | 47304411 | 469726.72 | 1323189.47 |
| 156 | 47304412 | 469744.71 | 1323234.88 |
| 157 | 47304413 | 469753.02 | 1323288.08 |
| 158 | 47304414 | 469771.97 | 1323335.02 |
| 159 | 47304415 | 469784.17 | 1323392.81 |
| 160 | 47304416 | 469789.36 | 1323428.94 |
| 161 | 47304417 | 469793.91 | 1323471.05 |
| 162 | 47304418 | 469793.10 | 1323507.04 |
| 163 | 47304419 | 469773.22 | 1323546.10 |
| 164 | 47304420 | 469737.46 | 1323579.81 |
| 165 | 47304421 | 469707.57 | 1323596.64 |
| 166 | 47304422 | 469672.47 | 1323600.85 |
| 167 | 47304423 | 469628.02 | 1323597.85 |

| | | | |
|-----|-------------|-----------|------------|
| 168 | 47304424 | 469595.08 | 1323595.11 |
| 169 | 47304425 | 469545.94 | 1323600.51 |
| 170 | 47304272 | 469480.27 | 1323614.46 |
| 171 | 47304273 | 469431.27 | 1323613.61 |
| 172 | 47304274 | 469402.93 | 1323607.32 |
| 173 | 47304275 | 469360.73 | 1323577.65 |
| 174 | 47304276 | 469331.96 | 1323550.85 |
| 175 | 47304277 | 469282.33 | 1323518.47 |
| 176 | 4730450901 | 469177.65 | 1323480.35 |
| 177 | 47304509 | 469096.21 | 1323450.71 |
| 178 | 47304501020 | 469074.66 | 1323449.17 |
| 179 | 47304501019 | 469101.09 | 1323527.15 |
| 180 | 47304501018 | 469104.39 | 1323552.42 |
| 181 | 47304501017 | 469051.89 | 1323568.26 |
| 182 | 47304501016 | 469020.18 | 1323566.94 |
| 183 | 47304501015 | 468997.72 | 1323581.80 |
| 184 | 47304501014 | 468989.46 | 1323604.42 |
| 185 | 47304501013 | 468996.07 | 1323632.17 |
| 186 | 47304501012 | 469006.31 | 1323652.64 |
| 187 | 47304501011 | 469011.08 | 1323699.33 |
| 188 | 47304501010 | 468989.79 | 1323713.08 |
| 189 | 4730450109 | 468945.87 | 1323729.59 |
| 190 | 4730450108 | 468928.36 | 1323752.38 |
| 191 | 4730450107 | 468906.89 | 1323832.47 |
| 192 | 4730450106 | 468879.48 | 1323869.46 |
| 193 | 4730450105 | 468825.98 | 1323910.58 |
| 194 | 4730450104 | 468816.40 | 1323932.38 |
| 195 | 4730450103 | 468823.67 | 1323953.18 |
| 196 | 4730450102 | 468879.46 | 1324010.64 |
| 197 | 4730450101 | 468901.57 | 1324051.20 |
| 198 | 47304501 | 468795.83 | 1324082.91 |
| 199 | 47304500 | 468782.40 | 1324164.23 |
| 200 | 47304113 | 468675.59 | 1324170.09 |
| 201 | 47304114 | 468678.12 | 1324225.54 |
| 202 | 47304115 | 468662.99 | 1324274.98 |
| 203 | 47304116 | 468622.65 | 1324317.61 |
| 204 | 47304117 | 468579.17 | 1324354.83 |
| 205 | 47304118 | 468558.34 | 1324379.42 |
| 206 | 47304119 | 468553.03 | 1324440.59 |
| 207 | 47304120 | 468546.04 | 1324513.31 |
| 208 | 47304121 | 468529.56 | 1324586.29 |
| 209 | 47304122 | 468511.56 | 1324640.81 |
| 210 | 47304123 | 468478.29 | 1324685.75 |

| | | | |
|-----|------------|-----------|------------|
| 211 | 47304124 | 468428.14 | 1324717.15 |
| 212 | 47304125 | 468373.12 | 1324735.18 |
| 213 | 47304126 | 468308.88 | 1324727.46 |
| 214 | 47304127 | 468261.96 | 1324712.75 |
| 215 | 47304128 | 468233.48 | 1324714.04 |
| 216 | 47304129 | 468203.67 | 1324739.38 |
| 217 | 4730412901 | 468201.49 | 1324740.80 |
| 218 | 47304130 | 468160.43 | 1324767.58 |
| 219 | 47304131 | 468094.13 | 1324793.43 |
| 220 | 47304132 | 468023.90 | 1324804.38 |
| 221 | 47304133 | 467960.72 | 1324798.63 |
| 222 | 47304134 | 467907.00 | 1324773.60 |
| 223 | 47304135 | 467890.93 | 1324789.06 |
| 224 | 47304136 | 467878.04 | 1324829.43 |
| 225 | 47304137 | 467832.25 | 1324873.71 |
| 226 | 47304138 | 467786.15 | 1324907.00 |
| 227 | 47304139 | 467710.71 | 1324946.11 |
| 228 | 47304140 | 467645.71 | 1324974.72 |
| 229 | 4730414001 | 467643.99 | 1324975.47 |
| 230 | 47304141 | 467635.72 | 1325001.70 |
| 231 | 4730414101 | 467629.90 | 1325025.78 |
| 232 | 47304142 | 467627.19 | 1325036.95 |
| 233 | 47304143 | 467608.30 | 1325077.49 |
| 234 | 47304144 | 467576.25 | 1325094.39 |
| 235 | 47304145 | 467546.57 | 1325124.22 |
| 236 | 47304146 | 467521.44 | 1325173.93 |
| 237 | 47304147 | 467482.00 | 1325212.54 |
| 238 | 47304148 | 467457.42 | 1325246.24 |
| 239 | 47304149 | 467448.63 | 1325290.00 |
| 240 | 47304150 | 467469.21 | 1325346.95 |
| 241 | 4730415001 | 467470.02 | 1325350.12 |
| 242 | 47304151 | 467482.69 | 1325400.09 |
| 243 | 47304152 | 467486.68 | 1325454.00 |
| 244 | 47304153 | 467476.63 | 1325506.30 |
| 245 | 47304154 | 467453.63 | 1325542.95 |
| 246 | 4730415401 | 467440.09 | 1325565.36 |
| 247 | 47304155 | 467436.42 | 1325571.44 |
| 248 | 47304156 | 467431.56 | 1325576.58 |
| 249 | 47304157 | 467404.44 | 1325608.84 |
| 250 | 47304158 | 467385.78 | 1325639.37 |
| 251 | 47304159 | 467354.52 | 1325684.75 |
| 252 | 47304160 | 467333.39 | 1325734.36 |
| 253 | 47304161 | 467317.03 | 1325775.83 |

| | | | |
|-----|------------|-----------|------------|
| 254 | 47304162 | 467317.10 | 1325814.34 |
| 255 | 47304163 | 467327.85 | 1325841.55 |
| 256 | 47304164 | 467356.06 | 1325866.78 |
| 257 | 47304165 | 467394.17 | 1325888.23 |
| 258 | 47304166 | 467411.76 | 1325891.25 |
| 259 | 47304167 | 467440.39 | 1325913.46 |
| 260 | 47304168 | 467449.06 | 1325955.74 |
| 261 | 47304169 | 467455.70 | 1325996.57 |
| 262 | 47304170 | 467460.77 | 1326035.45 |
| 263 | 47304171 | 467463.62 | 1326065.88 |
| 264 | 47304172 | 467481.32 | 1326108.90 |
| 265 | 47304173 | 467519.08 | 1326135.87 |
| 266 | 47304174 | 467534.17 | 1326156.96 |
| 267 | 47304175 | 467535.18 | 1326193.45 |
| 268 | 47304176 | 467536.54 | 1326242.43 |
| 269 | 47304177 | 467554.34 | 1326289.45 |
| 270 | 47304178 | 467590.75 | 1326303.45 |
| 271 | 47304179 | 467593.10 | 1326334.40 |
| 272 | 47304180 | 467583.97 | 1326365.66 |
| 273 | 47304181 | 467573.06 | 1326405.48 |
| 274 | 47304182 | 467562.70 | 1326446.78 |
| 275 | 47304183 | 467562.83 | 1326487.29 |
| 276 | 47304184 | 467559.10 | 1326533.41 |
| 277 | 47304185 | 467556.58 | 1326587.00 |
| 278 | 47304186 | 467552.50 | 1326620.13 |
| 279 | 47304187 | 467540.04 | 1326657.99 |
| 280 | 4730418701 | 467534.67 | 1326675.75 |
| 281 | 47304188 | 467526.30 | 1326703.39 |
| 282 | 47304189 | 467519.43 | 1326744.59 |
| 283 | 47304190 | 467529.72 | 1326772.82 |
| 284 | 47304191 | 467562.18 | 1326806.93 |
| 285 | 47304192 | 467571.20 | 1326843.70 |
| 286 | 47304193 | 467563.55 | 1326874.42 |
| 287 | 47304194 | 467545.47 | 1326907.93 |
| 288 | 47304195 | 467547.12 | 1326931.40 |
| 289 | 47304196 | 467574.80 | 1326955.64 |
| 290 | 47304197 | 467616.63 | 1326984.99 |
| 291 | 47304198 | 467648.71 | 1327005.61 |
| 292 | 4730419901 | 467676.27 | 1327017.13 |
| 293 | 47304199 | 467684.64 | 1327020.62 |
| 294 | 47304200 | 467729.83 | 1327026.87 |
| 295 | 47304201 | 467780.80 | 1327024.96 |
| 296 | 47304202 | 467824.99 | 1327013.23 |

| | | | |
|-----|------------|-----------|------------|
| 297 | 47304203 | 467868.47 | 1326994.02 |
| 298 | 47304204 | 467899.59 | 1326961.65 |
| 299 | 47304205 | 467924.25 | 1326948.96 |
| 300 | 47304206 | 467969.13 | 1326944.22 |
| 301 | 47304207 | 468002.73 | 1326965.29 |
| 302 | 47304208 | 468035.22 | 1327000.41 |
| 303 | 47304209 | 468050.01 | 1327029.01 |
| 304 | 47304210 | 468073.77 | 1327055.86 |
| 305 | 47304211 | 468095.01 | 1327082.28 |
| 306 | 47304212 | 468128.17 | 1327087.87 |
| 307 | 47304213 | 468150.47 | 1327080.25 |
| 308 | 47304214 | 468174.07 | 1327083.60 |
| 309 | 47304215 | 468193.29 | 1327091.07 |
| 310 | 4730421601 | 468201.49 | 1327102.00 |
| 311 | 47304216 | 468217.18 | 1327122.92 |
| 312 | 47304217 | 468242.05 | 1327154.24 |
| 313 | 47304218 | 468243.46 | 1327168.71 |
| 314 | 47304219 | 468277.42 | 1327166.77 |
| 315 | 47304220 | 468291.95 | 1327185.87 |
| 316 | 47304221 | 468292.07 | 1327208.38 |
| 317 | 47304222 | 468266.12 | 1327228.60 |
| 318 | 47304223 | 468253.17 | 1327248.47 |
| 319 | 47304224 | 468254.26 | 1327287.95 |
| 320 | 47304225 | 468279.04 | 1327315.78 |
| 321 | 47304226 | 468301.43 | 1327347.67 |
| 322 | 47304227 | 468333.14 | 1327372.80 |
| 323 | 47304228 | 468366.32 | 1327378.88 |
| 324 | 47304229 | 468414.89 | 1327380.54 |
| 325 | 47304230 | 468453.90 | 1327362.45 |
| 326 | 47304231 | 468519.62 | 1327319.62 |
| 327 | 47304232 | 468547.63 | 1327320.21 |
| 328 | 47304233 | 468575.58 | 1327350.81 |
| 329 | 47304234 | 468567.06 | 1327383.94 |
| 330 | 47304235 | 468557.18 | 1327426.58 |
| 331 | 47304236 | 468589.10 | 1327455.12 |
| 332 | 47304237 | 468636.20 | 1327461.94 |
| 333 | 47304238 | 468680.73 | 1327497.80 |
| 334 | 47304239 | 468728.88 | 1327508.10 |
| 335 | 47304240 | 468770.34 | 1327505.00 |
| 336 | 47304241 | 468811.22 | 1327496.40 |
| 337 | 47304242 | 468841.29 | 1327500.96 |
| 338 | 47304243 | 468860.62 | 1327523.69 |
| 339 | 47304244 | 468856.08 | 1327555.25 |

| | | | |
|-----|----------|-----------|------------|
| 340 | 47304245 | 468841.02 | 1327585.98 |
| 341 | 47304246 | 468860.91 | 1327612.19 |
| 342 | 47304247 | 468891.85 | 1327642.24 |
| 343 | 47304248 | 468940.37 | 1327678.04 |
| 344 | 47304249 | 468998.89 | 1327713.20 |
| 345 | 47304250 | 469057.89 | 1327747.34 |
| 346 | 47304251 | 469088.92 | 1327783.40 |
| 347 | 47304252 | 469105.45 | 1327820.16 |
| 348 | 47304253 | 469155.80 | 1327843.43 |
| 349 | 47304254 | 469203.80 | 1327843.23 |
| 350 | 47304255 | 469248.04 | 1327825.09 |
| 351 | 47304256 | 469285.70 | 1327801.54 |
| 352 | 47304257 | 469336.74 | 1327769.29 |
| 353 | 47304258 | 469372.56 | 1327756.77 |
| 354 | 47304259 | 469390.31 | 1327774.02 |
| 355 | 47304260 | 469399.18 | 1327798.89 |
| 356 | 47304261 | 469412.62 | 1327829.20 |
| 357 | 47304262 | 469443.32 | 1327843.25 |
| 358 | 47304263 | 469481.81 | 1327876.70 |
| 359 | 47304264 | 469499.27 | 1327907.95 |
| 360 | 47304265 | 469485.13 | 1327932.66 |
| 361 | 47304266 | 469459.83 | 1327947.03 |
| 362 | 47304267 | 469447.05 | 1327961.71 |
| 363 | 47304268 | 469465.10 | 1327999.95 |
| 364 | 47304269 | 469489.40 | 1328020.10 |
| 365 | 47304270 | 469525.61 | 1328034.08 |
| 366 | 47304112 | 469550.74 | 1328043.21 |
| 367 | 47304111 | 469581.78 | 1328054.84 |
| 368 | 47304110 | 469611.09 | 1328072.66 |
| 369 | 47304109 | 469648.89 | 1328091.56 |
| 370 | 47304108 | 469684.12 | 1328116.45 |
| 371 | 47304107 | 469702.90 | 1328136.65 |
| 372 | 47304106 | 469737.23 | 1328153.02 |
| 373 | 47304105 | 469787.11 | 1328164.06 |
| 374 | 47304104 | 469830.34 | 1328189.53 |
| 375 | 47304103 | 469875.18 | 1328205.01 |
| 376 | 47304102 | 469948.90 | 1328230.81 |
| 377 | 47304101 | 470027.58 | 1328261.15 |
| 378 | 47304100 | 470080.87 | 1328281.23 |
| 379 | 47304099 | 470131.15 | 1328301.77 |
| 380 | 47304098 | 470181.98 | 1328317.82 |
| 381 | 47304097 | 470209.34 | 1328331.12 |
| 382 | 47304096 | 470253.70 | 1328343.60 |

| | | | |
|-----|-------------|-----------|------------|
| 383 | 47304095 | 470307.49 | 1328363.68 |
| 384 | 47304094 | 470358.81 | 1328381.23 |
| 385 | 47304093 | 470407.67 | 1328394.76 |
| 386 | 47304092 | 470434.14 | 1328397.04 |
| 387 | 47304091 | 470480.60 | 1328401.04 |
| 388 | 47304090 | 470510.84 | 1328425.37 |
| 389 | 47304089 | 470528.49 | 1328458.06 |
| 390 | 47304088 | 470528.20 | 1328485.06 |
| 391 | 47304087 | 470503.50 | 1328503.30 |
| 392 | 47304086 | 470515.09 | 1328547.14 |
| 393 | 47304085 | 470515.59 | 1328566.66 |
| 394 | 47304084 | 470514.69 | 1328602.14 |
| 395 | 47304083 | 470526.55 | 1328646.96 |
| 396 | 47304082 | 470547.26 | 1328697.51 |
| 397 | 47304081 | 470581.44 | 1328730.39 |
| 398 | 47304080 | 470603.38 | 1328732.95 |
| 399 | 47304079 | 470629.57 | 1328745.12 |
| 400 | 47304078 | 470652.70 | 1328760.22 |
| 401 | 47304077 | 470671.28 | 1328776.70 |
| 402 | 47304076 | 470694.10 | 1328803.79 |
| 403 | 47304075 | 470707.57 | 1328824.64 |
| 404 | 47304074 | 470711.94 | 1328849.26 |
| 405 | 47304073 | 470719.61 | 1328881.96 |
| 406 | 47304072 | 470718.28 | 1328914.44 |
| 407 | 47304071 | 470717.50 | 1328944.93 |
| 408 | 47304070 | 470716.66 | 1328977.92 |
| 409 | 47304069 | 470717.27 | 1329012.95 |
| 410 | 47304068 | 470734.15 | 1329056.89 |
| 411 | 47304067 | 470725.48 | 1329063.67 |
| 412 | 47304066 | 470714.37 | 1329087.40 |
| 413 | 47304065 | 470728.39 | 1329125.77 |
| 414 | 47304064 | 470735.65 | 1329154.96 |
| 415 | 47304063 | 470733.28 | 1329169.41 |
| 416 | 47304062 | 470722.70 | 1329211.65 |
| 417 | 47304061 | 470721.46 | 1329260.13 |
| 418 | 47304060 | 470732.51 | 1329297.43 |
| 419 | 47304059 | 470756.77 | 1329327.06 |
| 420 | 13244451067 | 470729.21 | 1329340.09 |
| 421 | 13244451066 | 470682.13 | 1329378.84 |
| 422 | 13244451065 | 470619.45 | 1329418.23 |
| 423 | 13244451064 | 470546.93 | 1329454.49 |
| 424 | 13244451063 | 470500.32 | 1329473.17 |
| 425 | 13244451062 | 470424.42 | 1329486.83 |

| | | | |
|-----|-------------|-----------|------------|
| 426 | 13244451061 | 470345.93 | 1329512.00 |
| 427 | 13244451060 | 470240.52 | 1329553.17 |
| 428 | 13244451059 | 470202.78 | 1329578.11 |
| 429 | 13244451058 | 470192.81 | 1329584.83 |
| 430 | 13244451057 | 470159.45 | 1329617.92 |
| 431 | 13244451056 | 470127.40 | 1329650.54 |
| 432 | 13244451055 | 470042.90 | 1329713.99 |
| 433 | 13244451054 | 469975.38 | 1329765.04 |
| 434 | 13244451053 | 469897.67 | 1329818.07 |
| 435 | 13244451052 | 469939.33 | 1329889.57 |
| 436 | 13244451051 | 469839.84 | 1330008.84 |
| 437 | 13244451050 | 469796.53 | 1330063.69 |
| 438 | 13244451049 | 469759.28 | 1330112.11 |
| 439 | 13244451048 | 469738.05 | 1330140.99 |
| 440 | 13244451047 | 469712.41 | 1330176.14 |
| 441 | 13244451046 | 469704.55 | 1330186.60 |
| 442 | 13244451045 | 469583.82 | 1330340.40 |
| 443 | 13244451044 | 469207.37 | 1330777.94 |
| 444 | 13244451043 | 469103.67 | 1330899.46 |
| 445 | 13244451042 | 469092.73 | 1330912.90 |
| 446 | 13244451041 | 469083.29 | 1330924.01 |
| 447 | 13244451040 | 469231.37 | 1331048.21 |
| 448 | 13244451039 | 469206.74 | 1331065.32 |
| 449 | 13244451038 | 469182.35 | 1331082.25 |
| 450 | 13244451037 | 469077.04 | 1331145.52 |
| 451 | 13244451036 | 469072.92 | 1331100.56 |
| 452 | 13244451035 | 469015.96 | 1331143.33 |
| 453 | 13244451034 | 468935.59 | 1331189.04 |
| 454 | 13244451033 | 468734.88 | 1331287.53 |
| 455 | 13244451032 | 468119.48 | 1331564.77 |
| 456 | 13244451031 | 467909.50 | 1331656.29 |
| 457 | 13244451030 | 467698.14 | 1331748.41 |
| 458 | 13244451029 | 467638.00 | 1331774.60 |
| 459 | 13244451028 | 467613.28 | 1331785.07 |
| 460 | 13244451027 | 467549.84 | 1331811.96 |
| 461 | 13244451026 | 467544.60 | 1331813.51 |
| 462 | 13244451025 | 467565.35 | 1331858.90 |
| 463 | 13244451024 | 467451.88 | 1331907.82 |
| 464 | 13244451023 | 467447.53 | 1331896.55 |
| 465 | 13244451022 | 467420.56 | 1331864.70 |
| 466 | 13244451021 | 467418.30 | 1331865.73 |
| 467 | 13244451020 | 467229.62 | 1331947.70 |
| 468 | 13244451019 | 467175.44 | 1331968.32 |

| | | | |
|-----|-------------|-----------|------------|
| 469 | 13244451018 | 467066.52 | 1332018.91 |
| 470 | 13244451017 | 466828.32 | 1332111.86 |
| 471 | 13244451016 | 466721.56 | 1332164.17 |
| 472 | 13244451015 | 466253.45 | 1332356.24 |
| 473 | 13244451014 | 466204.97 | 1332382.90 |
| 474 | 13244451013 | 465795.17 | 1332557.08 |
| 475 | 13244451012 | 465604.24 | 1332676.31 |
| 476 | 13244451011 | 465586.47 | 1332689.22 |
| 477 | 13244451010 | 465445.88 | 1332777.73 |
| 478 | 13244451009 | 465198.78 | 1332933.11 |
| 479 | 13244451008 | 465064.46 | 1333016.43 |
| 480 | 13244451007 | 465022.63 | 1333037.68 |
| 481 | 13244451006 | 464950.41 | 1333083.06 |
| 482 | 13244451005 | 464787.87 | 1333179.18 |
| 483 | 13244451004 | 464801.87 | 1333199.89 |
| 484 | 13244451003 | 464558.87 | 1333364.14 |
| 485 | 13244451002 | 464558.35 | 1333364.48 |
| 486 | 13244451001 | 464184.85 | 1333590.73 |
| 487 | 13244451 | 463728.00 | 1333407.70 |
| 488 | 47292 | 463499.60 | 1333311.00 |
| 489 | 4700008 | 463493.93 | 1333308.52 |
| 490 | 4700007 | 462625.19 | 1332933.30 |
| 491 | 4700006 | 462609.19 | 1332934.85 |
| 492 | 4700005 | 462601.35 | 1332931.60 |
| 493 | 4700004 | 462236.52 | 1333808.94 |
| 494 | 4700003 | 461901.35 | 1334598.53 |
| 495 | 4700002 | 461728.59 | 1335002.55 |
| 496 | 4700001 | 461728.30 | 1335003.21 |
| 497 | 47001 | 461174.14 | 1334727.22 |
| 498 | 4700201 | 461020.86 | 1334650.29 |
| 499 | 47002 | 460354.92 | 1334316.12 |
| 500 | 47003 | 460073.36 | 1334850.92 |
| 501 | 47004 | 459557.53 | 1335776.47 |
| 502 | 47005 | 459221.02 | 1336385.54 |
| 503 | 4700603 | 459213.44 | 1336399.21 |
| 504 | 4700602 | 459196.50 | 1336429.78 |
| 505 | 4700601 | 459174.54 | 1336469.37 |
| 506 | 47006 | 459174.03 | 1336470.28 |
| 507 | 47007 | 458825.73 | 1337131.28 |
| 508 | 47008 | 458528.59 | 1337704.92 |
| 509 | 47009 | 458203.29 | 1338358.52 |
| 510 | 4701001 | 457881.25 | 1338985.82 |
| 511 | 47010 | 457844.93 | 1339056.58 |

| | | | |
|-----|----------|-----------|------------|
| 512 | 47011 | 457142.50 | 1338623.07 |
| 513 | 47012 | 456739.29 | 1338354.23 |
| 514 | 47013 | 456146.73 | 1337942.71 |
| 515 | 47014 | 455890.94 | 1337766.93 |
| 516 | 47015 | 455631.44 | 1338184.68 |
| 517 | 47016 | 455230.32 | 1338843.20 |
| 518 | 47017 | 454700.49 | 1339719.88 |
| 519 | 47018 | 454570.58 | 1339937.65 |
| 520 | 47019 | 454130.01 | 1340712.29 |
| 521 | 4702002 | 454003.44 | 1341193.07 |
| 522 | 4702001 | 454001.94 | 1341198.82 |
| 523 | 47020 | 453993.77 | 1341229.84 |
| 524 | 4702204 | 453973.77 | 1341305.54 |
| 525 | 4702203 | 453943.02 | 1341421.86 |
| 526 | 4702202 | 453927.96 | 1341478.85 |
| 527 | 4702201 | 453921.79 | 1341502.16 |
| 528 | 47022 | 453899.89 | 1341463.41 |
| 529 | 47022001 | 453873.47 | 1341414.12 |
| 530 | 47022002 | 453863.29 | 1341395.22 |
| 531 | 47022003 | 453842.24 | 1341305.43 |
| 532 | 47022004 | 453767.75 | 1341306.60 |
| 533 | 47022005 | 453674.96 | 1341329.94 |
| 534 | 47022006 | 453628.44 | 1341328.36 |
| 535 | 47022007 | 453502.89 | 1341267.99 |
| 536 | 47022008 | 453461.50 | 1341224.36 |
| 537 | 47022009 | 453258.04 | 1341174.19 |
| 538 | 47022010 | 453210.04 | 1341119.16 |
| 539 | 47022011 | 453148.63 | 1341073.67 |
| 540 | 47022012 | 453107.09 | 1341069.54 |
| 541 | 47022013 | 453011.18 | 1341135.91 |
| 542 | 47022014 | 453009.90 | 1341160.42 |
| 543 | 47022015 | 453023.55 | 1341176.30 |
| 544 | 47022016 | 453096.42 | 1341194.25 |
| 545 | 47022017 | 453103.73 | 1341196.08 |
| 546 | 47022018 | 453119.85 | 1341209.93 |
| 547 | 47022019 | 453125.21 | 1341249.89 |
| 548 | 47022020 | 453113.47 | 1341277.99 |
| 549 | 47022021 | 453085.11 | 1341294.25 |
| 550 | 47022022 | 453000.52 | 1341284.01 |
| 551 | 47022023 | 452973.55 | 1341287.75 |
| 552 | 47022024 | 452935.31 | 1341316.60 |
| 553 | 47022025 | 452920.85 | 1341321.73 |
| 554 | 47022026 | 452893.31 | 1341316.48 |

| | | | |
|-----|----------|-----------|------------|
| 555 | 47022027 | 452874.14 | 1341298.65 |
| 556 | 47022028 | 452868.51 | 1341284.20 |
| 557 | 47022029 | 452862.25 | 1341255.26 |
| 558 | 47022030 | 452845.22 | 1341251.91 |
| 559 | 47022031 | 452801.72 | 1341252.30 |
| 560 | 47022032 | 452756.07 | 1341235.71 |
| 561 | 47022033 | 452738.63 | 1341217.87 |
| 562 | 47022034 | 452707.19 | 1341185.75 |
| 563 | 47022035 | 452734.81 | 1341070.47 |
| 564 | 47022036 | 452787.73 | 1340848.57 |
| 565 | 47022037 | 452600.09 | 1340710.82 |
| 566 | 47022038 | 452366.76 | 1340572.12 |
| 567 | 47022039 | 452205.34 | 1340509.11 |
| 568 | 47022040 | 452174.30 | 1340475.68 |
| 569 | 47022041 | 452156.79 | 1340434.29 |
| 570 | 47022042 | 452111.04 | 1340268.41 |
| 571 | 47022043 | 451834.44 | 1340121.07 |
| 572 | 47022044 | 451743.94 | 1340167.48 |
| 573 | 47022045 | 451706.23 | 1340139.26 |
| 574 | 47022046 | 451654.53 | 1340227.44 |
| 575 | 47022047 | 451615.93 | 1340149.20 |
| 576 | 47022048 | 451561.56 | 1340106.57 |
| 577 | 47022049 | 451484.43 | 1340095.91 |
| 578 | 47022050 | 451391.26 | 1340134.77 |
| 579 | 47022051 | 451327.86 | 1340183.29 |
| 580 | 47022052 | 451273.70 | 1340228.24 |
| 581 | 47022053 | 451220.84 | 1340298.63 |
| 582 | 47022054 | 451201.93 | 1340328.63 |
| 583 | 47022055 | 451145.48 | 1340346.08 |
| 584 | 47022056 | 451106.66 | 1340346.36 |
| 585 | 47022057 | 451082.90 | 1340329.59 |
| 586 | 47022058 | 451091.83 | 1340288.86 |
| 587 | 47022059 | 451115.04 | 1340241.25 |
| 588 | 47022060 | 451117.27 | 1340206.50 |
| 589 | 47022061 | 451094.71 | 1340132.97 |
| 590 | 47022062 | 451059.81 | 1340095.10 |
| 591 | 47022063 | 451024.35 | 1340089.42 |
| 592 | 47022064 | 450927.67 | 1340124.85 |
| 593 | 47022065 | 450888.49 | 1340129.83 |
| 594 | 47022066 | 450815.71 | 1340140.26 |
| 595 | 47022067 | 450815.09 | 1340140.35 |
| 596 | 47022068 | 450775.49 | 1340135.09 |
| 597 | 47022069 | 450500.74 | 1340099.11 |

| | | | |
|-----|----------|-----------|------------|
| 598 | 47022070 | 450437.54 | 1340106.34 |
| 599 | 47022071 | 450282.12 | 1340175.26 |
| 600 | 47022072 | 450154.42 | 1340232.05 |
| 601 | 47022073 | 450086.85 | 1340219.83 |
| 602 | 47022074 | 450026.68 | 1340184.68 |
| 603 | 47022075 | 449966.98 | 1340205.45 |
| 604 | 47022076 | 449946.89 | 1340223.38 |
| 605 | 47022077 | 449897.25 | 1340237.29 |
| 606 | 47022078 | 449861.19 | 1340260.42 |
| 607 | 47022079 | 449847.10 | 1340290.17 |
| 608 | 47022080 | 449829.02 | 1340345.36 |
| 609 | 47022081 | 449804.82 | 1340375.19 |
| 610 | 47022082 | 449764.60 | 1340405.97 |
| 611 | 47022083 | 449659.63 | 1340457.56 |
| 612 | 47022084 | 449607.69 | 1340499.43 |
| 613 | 47022085 | 449583.58 | 1340539.43 |
| 614 | 47022086 | 449547.57 | 1340569.34 |
| 615 | 47022087 | 449512.60 | 1340617.87 |
| 616 | 47022088 | 449494.99 | 1340634.10 |
| 617 | 47022089 | 449482.72 | 1340677.38 |
| 618 | 47022090 | 449424.76 | 1340804.03 |
| 619 | 47022091 | 449393.36 | 1340879.64 |
| 620 | 47022092 | 449461.21 | 1340924.90 |
| 621 | 47022093 | 449529.31 | 1341198.05 |
| 622 | 47022094 | 449503.61 | 1341249.05 |
| 623 | 47022095 | 449422.92 | 1341280.13 |
| 624 | 47022096 | 449291.74 | 1341320.89 |
| 625 | 47022097 | 448987.94 | 1341301.04 |
| 626 | 47022098 | 448952.22 | 1341297.13 |
| 627 | 47022099 | 448832.91 | 1341244.33 |
| 628 | 47022100 | 448731.04 | 1341199.00 |
| 629 | 47022101 | 448731.00 | 1341168.00 |
| 630 | 47022102 | 448743.00 | 1341111.00 |
| 631 | 47022103 | 448728.00 | 1341083.99 |
| 632 | 47022104 | 448724.99 | 1341049.00 |
| 633 | 47022105 | 448712.00 | 1341031.00 |
| 634 | 47022106 | 448721.00 | 1341000.00 |
| 635 | 47022107 | 448725.99 | 1340982.00 |
| 636 | 47022108 | 448714.00 | 1340953.00 |
| 637 | 47022109 | 448707.00 | 1340919.00 |
| 638 | 47022110 | 448655.00 | 1340847.00 |
| 639 | 47022111 | 448626.00 | 1340785.99 |
| 640 | 47022112 | 448607.00 | 1340758.99 |

| | | | |
|-----|----------|-----------|------------|
| 641 | 47022113 | 448594.99 | 1340691.00 |
| 642 | 47022114 | 448586.00 | 1340666.99 |
| 643 | 47022115 | 448588.99 | 1340638.00 |
| 644 | 47022116 | 448564.99 | 1340612.00 |
| 645 | 47022117 | 448552.00 | 1340560.99 |
| 646 | 47022118 | 448497.01 | 1340496.02 |
| 647 | 47022119 | 448420.99 | 1340461.00 |
| 648 | 47022120 | 448341.02 | 1340440.02 |
| 649 | 47022121 | 448297.00 | 1340449.04 |
| 650 | 47022122 | 448252.99 | 1340506.01 |
| 651 | 47022123 | 448212.00 | 1340547.00 |
| 652 | 47022124 | 448173.00 | 1340526.00 |
| 653 | 47022125 | 448155.31 | 1340544.78 |
| 654 | 47022126 | 448078.05 | 1340501.73 |
| 655 | 47022127 | 448046.00 | 1340488.40 |
| 656 | 47022128 | 447987.43 | 1340808.65 |
| 657 | 47022129 | 447923.72 | 1341088.32 |
| 658 | 47022130 | 447879.32 | 1341183.30 |
| 659 | 47022131 | 447815.61 | 1341327.67 |
| 660 | 47022132 | 448014.50 | 1341356.36 |
| 661 | 47022133 | 447995.39 | 1341422.41 |
| 662 | 47022134 | 448056.35 | 1341442.20 |
| 663 | 47022135 | 448025.45 | 1341492.83 |
| 664 | 47022136 | 447769.89 | 1341438.14 |
| 665 | 47022137 | 447661.88 | 1341690.50 |
| 666 | 47022138 | 447665.40 | 1341691.99 |
| 667 | 47022139 | 447760.22 | 1341732.05 |
| 668 | 47022140 | 447840.92 | 1341767.12 |
| 669 | 47022141 | 447664.75 | 1341853.62 |
| 670 | 47022142 | 447645.09 | 1341983.56 |
| 671 | 47022143 | 447594.75 | 1342252.14 |
| 672 | 47022144 | 447589.91 | 1342342.35 |
| 673 | 47022145 | 447588.45 | 1342461.58 |
| 674 | 47022146 | 447383.19 | 1342426.50 |
| 675 | 47022147 | 447365.03 | 1342426.53 |
| 676 | 47022148 | 447353.06 | 1342426.55 |
| 677 | 47022149 | 447348.35 | 1342426.57 |
| 678 | 47022150 | 447297.45 | 1342426.93 |
| 679 | 47022151 | 447292.88 | 1342360.58 |
| 680 | 47022152 | 447261.28 | 1342356.73 |
| 681 | 47022153 | 447265.28 | 1342275.25 |
| 682 | 47022154 | 447019.77 | 1342265.35 |
| 683 | 47022155 | 447027.56 | 1342489.86 |

| | | | |
|-----|----------|-----------|------------|
| 684 | 47022156 | 447028.66 | 1342504.37 |
| 685 | 47022157 | 446998.46 | 1342439.46 |
| 686 | 47022158 | 446892.53 | 1342283.32 |
| 687 | 47022159 | 446797.40 | 1342184.48 |
| 688 | 47022160 | 446515.52 | 1341892.50 |
| 689 | 47108 | 446350.50 | 1341724.52 |
| 690 | 4710907 | 446275.56 | 1341842.29 |
| 691 | 4710906 | 446374.28 | 1341960.56 |
| 692 | 4710905 | 446356.41 | 1342005.22 |
| 693 | 4710904 | 446339.38 | 1342022.26 |
| 694 | 4710903 | 446287.23 | 1342063.31 |
| 695 | 4710902 | 446298.21 | 1342129.49 |
| 696 | 4710901 | 446219.27 | 1342141.59 |
| 697 | 47109 | 446200.90 | 1342239.48 |
| 698 | 47110 | 446162.09 | 1342339.37 |
| 699 | 47111 | 445989.58 | 1342326.09 |
| 700 | 47112 | 445982.36 | 1342408.31 |
| 701 | 4711401 | 445917.46 | 1343138.75 |
| 702 | 47114 | 445860.09 | 1343713.80 |
| 703 | 47115 | 445786.97 | 1344291.68 |
| 704 | 47116 | 445762.68 | 1344564.20 |
| 705 | 47117 | 445661.73 | 1344455.73 |
| 706 | 47118 | 445583.52 | 1344380.87 |
| 707 | 47119 | 445598.38 | 1344232.03 |
| 708 | 47120 | 445619.21 | 1344028.88 |
| 709 | 47121 | 445654.32 | 1343844.82 |
| 710 | 47122 | 445435.50 | 1343822.33 |
| 711 | 47123 | 445319.77 | 1343993.91 |
| 712 | 47124 | 445140.15 | 1343918.82 |
| 713 | 47125 | 445094.28 | 1343894.85 |
| 714 | 47126 | 445211.33 | 1343723.40 |
| 715 | 47127 | 445024.09 | 1343692.67 |
| 716 | 47128 | 445081.51 | 1343371.52 |
| 717 | 47129 | 444940.22 | 1343434.07 |
| 718 | 4713001 | 444824.97 | 1343487.04 |
| 719 | 47130 | 444487.49 | 1343642.14 |
| 720 | 4713101 | 444386.02 | 1343691.26 |
| 721 | 47131 | 444115.89 | 1343822.03 |
| 722 | 47132 | 443971.54 | 1343895.88 |
| 723 | 47137019 | 443820.71 | 1343971.36 |
| 724 | 47137018 | 443851.73 | 1344099.77 |
| 725 | 47137017 | 443884.11 | 1344273.09 |
| 726 | 47137016 | 443886.44 | 1344345.65 |

| | | | |
|-----|----------|-----------|------------|
| 727 | 47137015 | 443873.62 | 1344494.04 |
| 728 | 47137014 | 443874.25 | 1344598.49 |
| 729 | 47137013 | 443854.18 | 1344693.21 |
| 730 | 47137012 | 443853.19 | 1344741.02 |
| 731 | 47137011 | 443883.51 | 1344837.85 |
| 732 | 47137010 | 443878.19 | 1345121.52 |
| 733 | 4713709 | 443891.34 | 1345163.23 |
| 734 | 4713708 | 443942.63 | 1345319.31 |
| 735 | 4713707 | 443970.48 | 1345411.82 |
| 736 | 4713706 | 444043.44 | 1345661.95 |
| 737 | 4713705 | 444059.61 | 1345718.41 |
| 738 | 4713704 | 444089.13 | 1345830.21 |
| 739 | 4713703 | 444113.07 | 1345909.72 |
| 740 | 4713702 | 444182.52 | 1346148.10 |
| 741 | 4713701 | 444193.29 | 1346166.27 |
| 742 | 47137 | 444197.32 | 1346181.69 |
| 743 | 47138 | 444376.34 | 1346082.23 |
| 744 | 47139 | 444735.34 | 1345848.42 |
| 745 | 47140 | 444742.39 | 1345843.83 |
| 746 | 4714103 | 444748.95 | 1345880.95 |
| 747 | 4714102 | 444753.12 | 1345904.64 |
| 748 | 4714101 | 444754.69 | 1345913.54 |
| 749 | 47141 | 444801.26 | 1346168.87 |
| 750 | 47142 | 444936.46 | 1346708.25 |
| 751 | 47143 | 445077.18 | 1347275.84 |
| 752 | 4714401 | 444641.12 | 1347488.85 |
| 753 | 47144 | 444407.02 | 1347603.20 |
| 754 | 47145 | 443848.97 | 1347861.89 |
| 755 | 4714601 | 443536.04 | 1348016.92 |
| 756 | 47146 | 443527.84 | 1348020.99 |
| 757 | 47150090 | 443514.49 | 1348042.00 |
| 758 | 47150089 | 443534.52 | 1348083.73 |
| 759 | 47150088 | 443554.57 | 1348124.46 |
| 760 | 47150087 | 443557.71 | 1348134.09 |
| 761 | 47150086 | 443564.71 | 1348155.58 |
| 762 | 47150085 | 443564.92 | 1348181.58 |
| 763 | 47150084 | 443564.93 | 1348223.59 |
| 764 | 47150083 | 443573.58 | 1348256.69 |
| 765 | 47150082 | 443579.31 | 1348279.25 |
| 766 | 47150081 | 443578.41 | 1348314.24 |
| 767 | 47150080 | 443584.78 | 1348325.82 |
| 768 | 47150079 | 443594.58 | 1348343.94 |
| 769 | 47150078 | 443594.73 | 1348374.93 |

| | | | |
|-----|----------|-----------|------------|
| 770 | 47150077 | 443591.68 | 1348423.90 |
| 771 | 47150076 | 443588.71 | 1348464.37 |
| 772 | 47150075 | 443569.11 | 1348473.15 |
| 773 | 47150074 | 443526.17 | 1348468.16 |
| 774 | 47150073 | 443497.86 | 1348494.84 |
| 775 | 47150072 | 443467.54 | 1348523.00 |
| 776 | 47150071 | 443415.55 | 1348522.41 |
| 777 | 47150070 | 443373.98 | 1348527.94 |
| 778 | 47150069 | 443350.18 | 1348554.67 |
| 779 | 47150068 | 443315.21 | 1348595.78 |
| 780 | 47150067 | 443273.80 | 1348631.31 |
| 781 | 47150066 | 443227.67 | 1348643.29 |
| 782 | 47150065 | 443200.63 | 1348645.99 |
| 783 | 47150064 | 443188.16 | 1348687.85 |
| 784 | 47150063 | 443172.80 | 1348719.18 |
| 785 | 47150062 | 443135.01 | 1348744.25 |
| 786 | 47150061 | 443077.10 | 1348781.60 |
| 787 | 47150060 | 443033.11 | 1348779.60 |
| 788 | 47150059 | 442994.92 | 1348795.67 |
| 789 | 47150058 | 442961.37 | 1348800.29 |
| 790 | 47150057 | 442926.83 | 1348847.89 |
| 791 | 47150056 | 442893.23 | 1348856.52 |
| 792 | 47150055 | 442841.73 | 1348855.93 |
| 793 | 47150054 | 442812.68 | 1348860.61 |
| 794 | 47150053 | 442782.13 | 1348865.26 |
| 795 | 47150052 | 442728.77 | 1348852.15 |
| 796 | 47150051 | 442679.34 | 1348845.09 |
| 797 | 47150050 | 442640.58 | 1348868.16 |
| 798 | 47150049 | 442609.14 | 1348862.30 |
| 799 | 47150048 | 442569.93 | 1348836.35 |
| 800 | 47150047 | 442514.94 | 1348835.73 |
| 801 | 47150046 | 442489.69 | 1348813.44 |
| 802 | 47150045 | 442465.38 | 1348805.67 |
| 803 | 47150044 | 442425.14 | 1348817.21 |
| 804 | 47150043 | 442392.84 | 1348799.85 |
| 805 | 47150042 | 442361.98 | 1348787.00 |
| 806 | 47150041 | 442332.03 | 1348782.66 |
| 807 | 47150040 | 442308.76 | 1348761.89 |
| 808 | 47150039 | 442294.39 | 1348750.73 |
| 809 | 47150038 | 442238.28 | 1348760.09 |
| 810 | 47150037 | 442220.44 | 1348745.89 |
| 811 | 47150036 | 442207.06 | 1348734.74 |
| 812 | 47150035 | 442160.16 | 1348726.21 |

| | | | |
|-----|----------|-----------|------------|
| 813 | 47150034 | 442078.85 | 1348708.28 |
| 814 | 47150033 | 442078.79 | 1348708.19 |
| 815 | 47150032 | 442069.88 | 1348691.34 |
| 816 | 47150031 | 441994.52 | 1348665.36 |
| 817 | 47150030 | 441967.15 | 1348638.74 |
| 818 | 47150029 | 441948.14 | 1348601.99 |
| 819 | 47150028 | 441909.09 | 1348562.02 |
| 820 | 47150027 | 441876.56 | 1348522.46 |
| 821 | 47150026 | 441844.21 | 1348574.08 |
| 822 | 47150025 | 441831.04 | 1348595.09 |
| 823 | 47150024 | 441808.81 | 1348578.40 |
| 824 | 47150023 | 441773.03 | 1348521.88 |
| 825 | 47150022 | 441672.69 | 1348497.75 |
| 826 | 47150021 | 441649.84 | 1348435.57 |
| 827 | 47150020 | 441621.43 | 1348405.94 |
| 828 | 47150019 | 441585.24 | 1348391.94 |
| 829 | 47150018 | 441521.74 | 1348392.81 |
| 830 | 47150017 | 441478.84 | 1348327.39 |
| 831 | 47150016 | 441444.41 | 1348317.01 |
| 832 | 47150015 | 441429.64 | 1348312.56 |
| 833 | 47150014 | 441414.77 | 1348286.26 |
| 834 | 47150013 | 441393.66 | 1348275.05 |
| 835 | 47150012 | 441376.29 | 1348251.28 |
| 836 | 47150011 | 441338.76 | 1348212.79 |
| 837 | 47150010 | 441297.09 | 1348163.86 |
| 838 | 4715009 | 441261.42 | 1348115.34 |
| 839 | 4715008 | 441192.20 | 1348063.28 |
| 840 | 4715007 | 441171.38 | 1348040.07 |
| 841 | 4715006 | 441170.41 | 1348005.58 |
| 842 | 4715005 | 441187.82 | 1347925.33 |
| 843 | 4715004 | 441174.04 | 1347903.52 |
| 844 | 4715003 | 441151.81 | 1347888.32 |
| 845 | 4715002 | 441094.81 | 1347889.10 |
| 846 | 4715001 | 441081.62 | 1347875.28 |
| 847 | 47150 | 441066.75 | 1347846.41 |
| 848 | 4715101 | 441014.02 | 1347872.99 |
| 849 | 47151 | 440673.64 | 1348051.17 |
| 850 | 47152 | 440414.20 | 1348175.57 |
| 851 | 47153 | 440043.87 | 1348343.91 |
| 852 | 4715401 | 440024.76 | 1348353.15 |
| 853 | 47154 | 439590.69 | 1348562.84 |
| 854 | 47155 | 439119.45 | 1348778.00 |
| 855 | 4715602 | 439080.19 | 1348796.18 |

| | | | |
|-----|---------|-----------|------------|
| 856 | 4715601 | 439046.83 | 1348811.64 |
| 857 | 47156 | 439029.48 | 1348819.67 |
| 858 | 47157 | 438913.23 | 1348877.19 |
| 859 | 4715801 | 438521.71 | 1349060.51 |
| 860 | 47158 | 438505.67 | 1349068.03 |
| 861 | 47159 | 438274.00 | 1349171.05 |
| 862 | 4716002 | 437994.40 | 1349295.63 |
| 863 | 4716001 | 437925.02 | 1349326.53 |
| 864 | 47160 | 437897.29 | 1349338.89 |
| 865 | 4716102 | 437877.27 | 1349348.00 |
| 866 | 4716101 | 437828.59 | 1349370.18 |
| 867 | 47161 | 437794.52 | 1349385.69 |
| 868 | 47162 | 437416.82 | 1349568.85 |
| 869 | 47163 | 436936.54 | 1349796.94 |
| 870 | 47164 | 436484.45 | 1350011.15 |
| 871 | 4716504 | 436255.16 | 1350120.12 |
| 872 | 4716503 | 436115.99 | 1350186.28 |
| 873 | 4716502 | 436093.67 | 1350196.88 |
| 874 | 4716501 | 436062.88 | 1350211.51 |
| 875 | 47165 | 435868.92 | 1350303.69 |
| 876 | 4716601 | 435622.37 | 1350418.59 |
| 877 | 47166 | 435370.68 | 1350535.89 |
| 878 | 47167 | 435006.87 | 1350703.51 |
| 879 | 4716801 | 434557.80 | 1350913.27 |
| 880 | 47168 | 434553.50 | 1350915.28 |
| 881 | 4716901 | 434544.26 | 1350884.65 |
| 882 | 47169 | 434533.64 | 1350849.48 |
| 883 | 4717001 | 434531.99 | 1350847.04 |
| 884 | 47170 | 434308.52 | 1350516.58 |
| 885 | 47171 | 434044.72 | 1350130.03 |
| 886 | 47172 | 433889.70 | 1349902.99 |
| 887 | 47173 | 433616.17 | 1349503.03 |
| 888 | 47174 | 433453.97 | 1349267.97 |
| 889 | 4717503 | 433381.68 | 1349165.77 |
| 890 | 4717502 | 433233.76 | 1348956.62 |
| 891 | 4717501 | 433209.18 | 1348921.86 |
| 892 | 47175 | 433199.76 | 1348908.55 |
| 893 | 47176 | 433079.75 | 1348761.96 |
| 894 | 47177 | 432525.51 | 1347786.90 |
| 895 | 47178 | 432411.27 | 1347561.05 |
| 896 | 4717901 | 432342.57 | 1347437.45 |
| 897 | 47179 | 432153.98 | 1347098.22 |
| 898 | 47180 | 431888.33 | 1347494.50 |

| | | | |
|-----|---------|-----------|------------|
| 899 | 47181 | 431736.63 | 1347719.09 |
| 900 | 4718404 | 431679.70 | 1347817.95 |
| 901 | 4718403 | 431558.68 | 1347999.83 |
| 902 | 4718402 | 431463.21 | 1348145.73 |
| 903 | 4718401 | 431354.90 | 1348311.35 |
| 904 | 47184 | 430934.65 | 1348953.93 |
| 905 | 47185 | 430471.37 | 1349659.75 |
| 906 | 47186 | 430262.35 | 1349585.48 |
| 907 | 47187 | 429887.50 | 1349443.23 |
| 908 | 47188 | 429748.22 | 1349339.46 |
| 909 | 47189 | 429540.17 | 1349199.63 |
| 910 | 47190 | 429275.10 | 1349009.20 |
| 911 | 47191 | 428951.65 | 1349430.12 |
| 912 | 47192 | 428672.33 | 1349804.04 |
| 913 | 47193 | 428611.09 | 1349884.37 |
| 914 | 47194 | 428302.64 | 1350285.72 |
| 915 | 47195 | 428135.19 | 1350504.42 |
| 916 | 47196 | 427730.62 | 1351039.89 |
| 917 | 47197 | 426933.32 | 1351637.74 |
| 918 | 47198 | 426772.33 | 1351773.90 |
| 919 | 47199 | 426196.07 | 1352260.77 |
| 920 | 47200 | 426119.36 | 1352322.65 |
| 921 | 47201 | 425902.23 | 1352519.46 |
| 922 | 47202 | 425491.52 | 1353010.29 |
| 923 | 47203 | 425224.20 | 1353333.98 |
| 924 | 47204 | 424974.36 | 1353631.85 |
| 925 | 47205 | 424768.27 | 1353876.47 |
| 926 | 47206 | 424589.27 | 1354069.37 |
| 927 | 47207 | 424428.76 | 1354186.86 |
| 928 | 47208 | 423934.73 | 1354488.02 |
| 929 | 47209 | 422869.37 | 1354679.73 |
| 930 | 47210 | 422793.27 | 1354943.78 |
| 931 | 4721101 | 422676.82 | 1355347.27 |
| 932 | 47211 | 422675.48 | 1355351.93 |
| 933 | 4721202 | 422658.38 | 1355341.55 |
| 934 | 4721201 | 422641.50 | 1355331.32 |
| 935 | 47212 | 422304.99 | 1355127.23 |
| 936 | 47213 | 422226.26 | 1355077.85 |
| 937 | 4721402 | 422202.31 | 1355064.30 |
| 938 | 4721401 | 422186.61 | 1355055.42 |
| 939 | 47214 | 422091.17 | 1355001.43 |
| 940 | 4721503 | 422010.12 | 1354951.17 |
| 941 | 4721502 | 422001.35 | 1354945.72 |

| | | | |
|-----|---------|-----------|------------|
| 942 | 4721501 | 421940.18 | 1354907.80 |
| 943 | 47215 | 421737.96 | 1354782.39 |
| 944 | 47216 | 421484.10 | 1354625.37 |
| 945 | 47217 | 421392.16 | 1354569.81 |
| 946 | 47218 | 421323.46 | 1354525.90 |
| 947 | 4721902 | 421018.46 | 1354337.49 |
| 948 | 4721901 | 420996.20 | 1354323.74 |
| 949 | 47219 | 420859.31 | 1354239.18 |
| 950 | 47220 | 420510.78 | 1354016.82 |
| 951 | 4722102 | 420352.91 | 1353921.57 |
| 952 | 4722101 | 420267.31 | 1353869.92 |
| 953 | 47221 | 420156.36 | 1353802.99 |
| 954 | 4722203 | 420093.33 | 1353762.39 |
| 955 | 4722202 | 420086.27 | 1353757.84 |
| 956 | 4722201 | 420029.47 | 1353721.25 |
| 957 | 47222 | 419789.38 | 1353566.60 |
| 958 | 47223 | 419622.91 | 1353469.83 |
| 959 | 47224 | 419508.39 | 1353397.97 |
| 960 | 4722504 | 419470.74 | 1353374.29 |
| 961 | 4722503 | 419467.31 | 1353372.14 |
| 962 | 4722502 | 419459.22 | 1353367.06 |
| 963 | 4722501 | 419420.97 | 1353343.02 |
| 964 | 47225 | 419288.40 | 1353259.69 |
| 965 | 47226 | 419083.19 | 1353134.66 |
| 966 | 47227 | 418939.76 | 1353044.95 |
| 967 | 47228 | 418836.14 | 1352980.15 |
| 968 | 47229 | 418456.97 | 1352747.01 |
| 969 | 4723002 | 418247.68 | 1352617.15 |
| 970 | 4723001 | 418237.80 | 1352611.01 |
| 971 | 47230 | 417915.12 | 1352410.78 |
| 972 | 4723102 | 417713.69 | 1352287.17 |
| 973 | 4723101 | 417705.90 | 1352282.39 |
| 974 | 47231 | 417340.32 | 1352058.04 |
| 975 | 4723203 | 417142.18 | 1351934.20 |
| 976 | 4723202 | 417029.12 | 1351863.53 |
| 977 | 4723201 | 417011.70 | 1351852.65 |
| 978 | 47232 | 416984.49 | 1351835.64 |
| 979 | 47233 | 416818.46 | 1351687.58 |
| 980 | 47234 | 416497.31 | 1351401.31 |
| 981 | 47235 | 416329.30 | 1351251.57 |
| 982 | 47236 | 416182.29 | 1351119.95 |
| 983 | 46000 | 415771.70 | 1350751.60 |
| 984 | 45022 | 415561.94 | 1349978.28 |

| | | | |
|------|----------|-----------|------------|
| 985 | 45021 | 415512.02 | 1349799.66 |
| 986 | 45020 | 415346.25 | 1349192.75 |
| 987 | 45019 | 415115.62 | 1348333.37 |
| 988 | 45018 | 414944.54 | 1347716.02 |
| 989 | 45017 | 414778.93 | 1347094.47 |
| 990 | 20000569 | 414778.30 | 1347092.14 |
| 991 | 4501601 | 414775.40 | 1347081.63 |
| 992 | 45016 | 414638.08 | 1346582.74 |
| 993 | 4501501 | 414562.39 | 1346304.49 |
| 994 | 45015 | 414402.59 | 1345714.64 |
| 995 | 45014 | 414254.33 | 1345157.28 |
| 996 | 45013 | 414067.71 | 1344483.93 |
| 997 | 45012 | 413929.01 | 1343962.50 |
| 998 | 45011 | 414054.06 | 1343881.30 |
| 999 | 45010 | 413996.32 | 1343784.53 |
| 1000 | 4500901 | 413994.10 | 1343774.64 |
| 1001 | 45009 | 413965.61 | 1343647.85 |
| 1002 | 45008 | 413956.79 | 1343499.02 |
| 1003 | 4500602 | 413985.52 | 1343361.73 |
| 1004 | 4500601 | 413991.20 | 1343349.83 |
| 1005 | 45006 | 414081.92 | 1343159.66 |
| 1006 | 45005 | 414109.92 | 1343096.67 |
| 1007 | 45004 | 414296.11 | 1342911.09 |
| 1008 | 45003 | 414486.21 | 1342846.45 |
| 1009 | 45002 | 414510.90 | 1342714.87 |
| 1010 | 45001 | 414561.19 | 1342446.85 |
| 1011 | 4500001 | 414675.33 | 1341711.25 |
| 1012 | 45000 | 414681.48 | 1341665.48 |
| 1013 | 4500018 | 414782.20 | 1341662.92 |
| 1014 | 4500017 | 414862.29 | 1341666.30 |
| 1015 | 4500016 | 414940.53 | 1341677.22 |
| 1016 | 4500015 | 415030.42 | 1341695.42 |
| 1017 | 4500014 | 415117.10 | 1341727.68 |
| 1018 | 4500013 | 415198.29 | 1341761.04 |
| 1019 | 4500012 | 415285.69 | 1341804.29 |
| 1020 | 4500011 | 415362.59 | 1341848.25 |
| 1021 | 4500010 | 415442.62 | 1341898.16 |
| 1022 | 4500009 | 415531.24 | 1341952.38 |
| 1023 | 4500008 | 415619.55 | 1342016.11 |
| 1024 | 4500007 | 415703.24 | 1342098.94 |
| 1025 | 4500006 | 415777.88 | 1342178.96 |
| 1026 | 4500005 | 415844.16 | 1342266.15 |
| 1027 | 4500004 | 415915.74 | 1342343.72 |

| | | | |
|------|------------|-----------|------------|
| 1028 | 4500003 | 415974.06 | 1342408.07 |
| 1029 | 4500002 | 416037.79 | 1342468.30 |
| 1030 | 4500001 | 416138.12 | 1342557.80 |
| 1031 | 1432905801 | 416138.41 | 1342557.12 |
| 1032 | 14329058 | 416180.05 | 1342459.96 |
| 1033 | 4500000 | 416234.18 | 1342333.66 |
| 1034 | 44100 | 416291.08 | 1342185.67 |
| 1035 | 44099 | 416340.01 | 1342058.75 |
| 1036 | 44098 | 416378.98 | 1341957.68 |
| 1037 | 44097 | 416410.06 | 1341876.73 |
| 1038 | 44096 | 416568.61 | 1341462.93 |
| 1039 | 44095 | 416866.12 | 1340739.86 |
| 1040 | 119124 | 416896.30 | 1340653.34 |
| 1041 | 44094 | 417079.24 | 1340128.93 |
| 1042 | 44093 | 417155.82 | 1339907.54 |
| 1043 | 119123 | 417363.58 | 1339306.28 |
| 1044 | 44092 | 417370.61 | 1339285.93 |
| 1045 | 44091 | 417534.42 | 1338816.21 |
| 1046 | 44090 | 417751.49 | 1338190.85 |
| 1047 | 44089 | 417799.91 | 1338186.72 |
| 1048 | 44088 | 418104.46 | 1338160.51 |
| 1049 | 44087 | 418460.62 | 1338124.39 |
| 1050 | 44086 | 418752.81 | 1338093.24 |
| 1051 | 44085 | 418878.05 | 1337787.94 |
| 1052 | 44084 | 418994.84 | 1337511.74 |
| 1053 | 44083 | 419350.75 | 1336657.19 |
| 1054 | 44082 | 419453.92 | 1336415.17 |
| 1055 | 14328952 | 419455.43 | 1336411.49 |
| 1056 | 44081 | 419561.14 | 1336153.41 |
| 1057 | 44080 | 419620.25 | 1336013.27 |
| 1058 | 44079 | 419815.27 | 1335550.73 |
| 1059 | 44078 | 420013.43 | 1335085.37 |
| 1060 | 119122 | 420110.22 | 1334853.91 |
| 1061 | 44077 | 420233.02 | 1334560.27 |
| 1062 | 44076 | 420299.06 | 1334395.68 |
| 1063 | 44075 | 420461.15 | 1334005.87 |
| 1064 | 44074 | 420525.47 | 1333851.21 |
| 1065 | 14012486 | 420586.10 | 1333706.22 |
| 1066 | 44073 | 420729.85 | 1333362.43 |
| 1067 | 44072 | 420899.05 | 1332850.05 |
| 1068 | 44071 | 420972.50 | 1332580.46 |
| 1069 | 113661 | 421182.23 | 1331707.75 |
| 1070 | 44070 | 421212.65 | 1331581.17 |

| | | | |
|------|----------|-----------|------------|
| 1071 | 119117 | 421375.66 | 1331142.76 |
| 1072 | 44069 | 421443.83 | 1330959.43 |
| 1073 | 119116 | 421372.25 | 1330927.64 |
| 1074 | 44068 | 421024.03 | 1330773.01 |
| 1075 | 44067 | 420766.88 | 1330651.35 |
| 1076 | 44066 | 420455.97 | 1330503.84 |
| 1077 | 119115 | 420332.12 | 1330445.34 |
| 1078 | 44065 | 419750.51 | 1330170.60 |
| 1079 | 44064 | 420166.82 | 1329648.16 |
| 1080 | 4406301 | 420166.72 | 1329646.84 |
| 1081 | 44063 | 420123.19 | 1329090.77 |
| 1082 | 44062 | 420125.19 | 1328809.39 |
| 1083 | 44061 | 420065.40 | 1328258.04 |
| 1084 | 44060 | 420055.19 | 1328064.75 |
| 1085 | 44059 | 419996.87 | 1327333.00 |
| 1086 | 44058 | 420058.85 | 1327278.57 |
| 1087 | 44057 | 420276.80 | 1326889.02 |
| 1088 | 44056 | 420494.30 | 1326481.56 |
| 1089 | 44055 | 420589.20 | 1326302.88 |
| 1090 | 44054 | 420682.37 | 1326127.45 |
| 1091 | 119118 | 420715.79 | 1326034.94 |
| 1092 | 44053 | 420814.96 | 1325760.43 |
| 1093 | 44052 | 421013.86 | 1325210.96 |
| 1094 | 44051 | 420796.54 | 1325065.13 |
| 1095 | 14012555 | 420224.63 | 1324686.47 |
| 1096 | 44050 | 420094.89 | 1324600.58 |
| 1097 | 44049 | 419748.09 | 1324078.07 |
| 1098 | 44048 | 419487.93 | 1323467.67 |
| 1099 | 44047 | 419198.62 | 1323242.31 |
| 1100 | 44046 | 419451.66 | 1323135.41 |
| 1101 | 44045 | 419592.10 | 1323071.75 |
| 1102 | 44044 | 419764.63 | 1323002.49 |
| 1103 | 44043 | 419974.16 | 1322911.51 |
| 1104 | 44042 | 420153.32 | 1322837.54 |
| 1105 | 44041 | 420620.75 | 1322637.98 |
| 1106 | 44040 | 420615.13 | 1322555.50 |
| 1107 | 44039 | 420586.25 | 1322155.23 |
| 1108 | 44038 | 420554.86 | 1321707.72 |
| 1109 | 119119 | 420549.72 | 1321632.89 |
| 1110 | 44037 | 420534.70 | 1321414.26 |
| 1111 | 14328903 | 420495.15 | 1321131.05 |
| 1112 | 44036 | 420462.96 | 1320900.48 |
| 1113 | 44035 | 420455.02 | 1320843.05 |

| | | | |
|------|----------|-----------|------------|
| 1114 | 4403401 | 420412.87 | 1320545.10 |
| 1115 | 44034 | 420408.10 | 1320511.33 |
| 1116 | 44033 | 420365.19 | 1320225.89 |
| 1117 | 44032 | 420375.36 | 1320044.54 |
| 1118 | 44031 | 420411.74 | 1319808.44 |
| 1119 | 44030 | 420466.14 | 1319452.77 |
| 1120 | 44029 | 420604.84 | 1318545.41 |
| 1121 | 44028 | 420475.97 | 1318380.44 |
| 1122 | 44027 | 420362.92 | 1318235.20 |
| 1123 | 44026 | 420435.52 | 1318061.33 |
| 1124 | 44025 | 420565.43 | 1317819.82 |
| 1125 | 44024 | 420904.43 | 1317375.31 |
| 1126 | 119357 | 420894.30 | 1317224.10 |
| 1127 | 44023 | 420881.45 | 1317032.28 |
| 1128 | 44022 | 420966.84 | 1316528.39 |
| 1129 | 44021 | 420620.98 | 1316231.19 |
| 1130 | 44020 | 420337.45 | 1315978.74 |
| 1131 | 113662 | 420337.38 | 1315975.25 |
| 1132 | 44019 | 420326.35 | 1315473.10 |
| 1133 | 44018 | 420317.63 | 1315061.56 |
| 1134 | 44017 | 420314.34 | 1314912.61 |
| 1135 | 44016 | 420304.74 | 1314700.11 |
| 1136 | 44015 | 420301.74 | 1314341.45 |
| 1137 | 44014 | 420297.31 | 1314130.61 |
| 1138 | 44013 | 420295.06 | 1313959.43 |
| 1139 | 44012 | 420282.31 | 1313334.24 |
| 1140 | 14012542 | 420275.74 | 1313151.79 |
| 1141 | 44011 | 420272.20 | 1313053.83 |
| 1142 | 119370 | 420274.08 | 1312869.34 |
| 1143 | 44010 | 420271.77 | 1312827.70 |
| 1144 | 44009 | 420256.95 | 1312560.96 |
| 1145 | 44008 | 420248.25 | 1312278.34 |
| 1146 | 44007 | 420224.48 | 1311783.17 |
| 1147 | 44006 | 420221.64 | 1311572.18 |
| 1148 | 119371 | 420209.55 | 1311234.42 |
| 1149 | 44005 | 420198.80 | 1310934.06 |
| 1150 | 44004 | 420187.72 | 1310634.11 |
| 1151 | 44003 | 420167.69 | 1310091.14 |
| 1152 | 44002 | 420146.28 | 1309510.86 |
| 1153 | 44001 | 420137.00 | 1309280.95 |
| 1154 | 44000 | 420101.21 | 1308436.64 |
| 1155 | 44102 | 420679.76 | 1308581.58 |
| 1156 | 44103 | 420865.52 | 1308633.38 |

| | | | |
|------|------------|-----------|------------|
| 1157 | 19323399 | 421074.07 | 1308698.78 |
| 1158 | 44104 | 421218.88 | 1308744.18 |
| 1159 | 44105 | 421816.66 | 1308948.09 |
| 1160 | 19323397 | 422015.64 | 1308407.13 |
| 1161 | 44106 | 422049.22 | 1308315.83 |
| 1162 | 1932339601 | 422156.34 | 1307737.11 |
| 1163 | 19323396 | 422324.06 | 1307729.27 |
| 1164 | 44108 | 422358.73 | 1307727.35 |
| 1165 | 44109 | 423243.66 | 1307678.42 |
| 1166 | 44110 | 423451.21 | 1307646.20 |
| 1167 | 44111 | 423515.28 | 1307636.49 |
| 1168 | 44112 | 424033.80 | 1307534.04 |
| 1169 | 1904801 | 424189.91 | 1307504.18 |
| 1170 | 44113 | 424652.69 | 1307415.66 |
| 1171 | 44114 | 425112.04 | 1307435.28 |
| 1172 | 44115 | 425597.78 | 1307456.03 |
| 1173 | 19323384 | 425696.22 | 1307460.83 |
| 1174 | 44116 | 426076.88 | 1307479.41 |
| 1175 | 44117 | 426287.29 | 1307489.37 |
| 1176 | 44118 | 426876.86 | 1307517.29 |
| 1177 | 44119 | 427288.12 | 1307537.01 |
| 1178 | 44120 | 427643.53 | 1307554.04 |
| 1179 | 44121 | 427978.66 | 1307570.09 |
| 1180 | 44122 | 428300.92 | 1307582.58 |
| 1181 | 44123 | 428341.17 | 1307980.52 |
| 1182 | 4412401 | 428376.77 | 1308332.40 |
| 1183 | 44124 | 428380.91 | 1308373.40 |
| 1184 | 44125 | 428413.55 | 1308717.05 |
| 1185 | 44126 | 428419.96 | 1308771.18 |
| 1186 | 44127 | 428444.34 | 1309025.61 |
| 1187 | 44128 | 428610.03 | 1309064.39 |
| 1188 | 44129 | 428663.43 | 1309124.03 |
| 1189 | 44130 | 428466.16 | 1309316.78 |
| 1190 | 44131 | 428475.68 | 1309418.33 |
| 1191 | 44132 | 428521.75 | 1309882.07 |
| 1192 | 44133 | 428547.18 | 1310152.46 |
| 1193 | 44134 | 428565.87 | 1310348.15 |
| 1194 | 44135 | 428690.16 | 1310411.75 |
| 1195 | 44136 | 428774.50 | 1310451.78 |
| 1196 | 44137 | 428958.19 | 1310572.25 |
| 1197 | 44138 | 429263.64 | 1310777.46 |
| 1198 | 44139 | 429378.87 | 1310874.74 |
| 1199 | 44140 | 429561.76 | 1311022.07 |

| | | | |
|------|----------|-----------|------------|
| 1200 | 44141 | 429713.76 | 1310869.10 |
| 1201 | 44142 | 429947.14 | 1310854.73 |
| 1202 | 44143 | 430250.70 | 1310869.40 |
| 1203 | 44144 | 430391.94 | 1310878.13 |
| 1204 | 44145 | 430860.19 | 1310906.48 |
| 1205 | 1144601 | 431080.09 | 1310919.80 |
| 1206 | 44146 | 431087.19 | 1310920.22 |
| 1207 | 44147 | 431097.06 | 1310771.27 |
| 1208 | 4414801 | 431116.53 | 1310477.76 |
| 1209 | 44148 | 431128.06 | 1310295.16 |
| 1210 | 44149 | 431146.81 | 1309987.25 |
| 1211 | 44150 | 431168.72 | 1309660.33 |
| 1212 | 44151 | 431191.21 | 1309283.35 |
| 1213 | 44152 | 431196.19 | 1309098.84 |
| 1214 | 44153 | 431330.22 | 1309096.10 |
| 1215 | 44154 | 431696.70 | 1309088.20 |
| 1216 | 44155 | 431566.43 | 1308406.92 |
| 1217 | 19323381 | 431553.83 | 1308296.71 |
| 1218 | 44156 | 431486.18 | 1307705.27 |
| 1219 | 44157 | 431440.15 | 1307271.81 |
| 1220 | 44158 | 431299.76 | 1306004.60 |
| 1221 | 44159 | 431213.09 | 1305240.72 |
| 1222 | 44160 | 431445.63 | 1304906.51 |
| 1223 | 44161 | 431814.08 | 1304402.66 |
| 1224 | 44162 | 432291.90 | 1304696.27 |
| 1225 | 44163 | 432431.80 | 1304780.36 |
| 1226 | 44164 | 432895.94 | 1305067.17 |
| 1227 | 44165 | 433350.09 | 1305342.12 |
| 1228 | 44166 | 433576.10 | 1305527.10 |
| 1229 | 44167 | 433657.46 | 1305585.78 |
| 1230 | 44167001 | 433731.86 | 1305661.52 |
| 1231 | 44167002 | 433793.44 | 1305621.96 |
| 1232 | 44167003 | 433807.54 | 1305614.49 |
| 1233 | 44167004 | 433826.69 | 1305664.82 |
| 1234 | 14008971 | 433903.64 | 1305866.99 |
| 1235 | 44170 | 433947.16 | 1305981.32 |
| 1236 | 44171 | 434118.02 | 1305932.34 |
| 1237 | 44174 | 434601.83 | 1305584.46 |
| 1238 | 44173 | 434801.53 | 1305455.95 |
| 1239 | 44173001 | 434835.22 | 1305438.46 |
| 1240 | 44173002 | 434840.39 | 1305499.94 |
| 1241 | 44173003 | 434878.99 | 1305536.84 |
| 1242 | 44173004 | 434912.07 | 1305565.25 |

| | | | |
|------|------------|-----------|------------|
| 1243 | 4417300501 | 434947.40 | 1305569.60 |
| 1244 | 44173005 | 434967.59 | 1305572.09 |
| 1245 | 44173006 | 434987.13 | 1305586.54 |
| 1246 | 44173007 | 435012.25 | 1305629.47 |
| 1247 | 44173008 | 435048.80 | 1305649.87 |
| 1248 | 44173009 | 435108.30 | 1305649.70 |
| 1249 | 44173010 | 435165.36 | 1305671.04 |
| 1250 | 44173011 | 435179.44 | 1305697.51 |
| 1251 | 44173012 | 435187.55 | 1305737.98 |
| 1252 | 44173013 | 435221.14 | 1305771.89 |
| 1253 | 44173014 | 435272.23 | 1305802.25 |
| 1254 | 44173015 | 435307.85 | 1305847.65 |
| 1255 | 44173016 | 435307.44 | 1305878.15 |
| 1256 | 44173017 | 435273.05 | 1305918.75 |
| 1257 | 44173018 | 435225.14 | 1305952.38 |
| 1258 | 44173019 | 435154.29 | 1306005.58 |
| 1259 | 44173020 | 435134.92 | 1306051.13 |
| 1260 | 44173021 | 435136.04 | 1306095.13 |
| 1261 | 44173022 | 435195.67 | 1306140.96 |
| 1262 | 44173023 | 435250.32 | 1306197.31 |
| 1263 | 44173024 | 435286.57 | 1306288.21 |
| 1264 | 44173025 | 435253.23 | 1306345.80 |
| 1265 | 44173026 | 435137.94 | 1306422.12 |
| 1266 | 44173027 | 435122.53 | 1306452.17 |
| 1267 | 44173028 | 435143.63 | 1306487.61 |
| 1268 | 44173029 | 435181.14 | 1306494.00 |
| 1269 | 44173030 | 435223.14 | 1306492.39 |
| 1270 | 44173031 | 435287.21 | 1306516.71 |
| 1271 | 44173032 | 435362.79 | 1306545.00 |
| 1272 | 44173033 | 435477.34 | 1306565.68 |
| 1273 | 44173034 | 435574.39 | 1306500.41 |
| 1274 | 44173035 | 435607.49 | 1306616.82 |
| 1275 | 44173036 | 435626.12 | 1306663.77 |
| 1276 | 44173037 | 435598.27 | 1306720.35 |
| 1277 | 44173038 | 435526.10 | 1306839.05 |
| 1278 | 44173039 | 435548.69 | 1306869.99 |
| 1279 | 44173040 | 435584.29 | 1306906.39 |
| 1280 | 44173041 | 435688.34 | 1306923.10 |
| 1281 | 44173042 | 435710.28 | 1306903.54 |
| 1282 | 44173043 | 435729.20 | 1306873.98 |
| 1283 | 44173044 | 435749.66 | 1306860.43 |
| 1284 | 44173045 | 435795.16 | 1306860.80 |
| 1285 | 44173046 | 435835.12 | 1306843.70 |

| | | | |
|------|------------|-----------|------------|
| 1286 | 44173047 | 435880.04 | 1306815.57 |
| 1287 | 44173048 | 435914.97 | 1306791.97 |
| 1288 | 44173049 | 435948.39 | 1306761.38 |
| 1289 | 44173050 | 435997.33 | 1306740.74 |
| 1290 | 44173051 | 436037.80 | 1306708.95 |
| 1291 | 44173052 | 436097.00 | 1306690.92 |
| 1292 | 44173053 | 436151.15 | 1306698.98 |
| 1293 | 4417305401 | 436212.60 | 1306709.81 |
| 1294 | 44173054 | 436218.36 | 1306710.82 |
| 1295 | 44173055 | 436319.56 | 1306750.07 |
| 1296 | 44173056 | 436355.82 | 1306761.89 |
| 1297 | 44173057 | 436413.47 | 1306798.94 |
| 1298 | 44173058 | 436469.67 | 1306830.98 |
| 1299 | 44173059 | 436538.81 | 1306869.63 |
| 1300 | 44173060 | 436582.08 | 1306894.04 |
| 1301 | 44173061 | 436607.70 | 1306940.01 |
| 1302 | 44173062 | 436645.91 | 1306981.29 |
| 1303 | 44173063 | 436675.11 | 1307022.65 |
| 1304 | 44173064 | 436687.86 | 1307071.58 |
| 1305 | 44173065 | 436675.37 | 1307081.97 |
| 1306 | 44173066 | 436720.56 | 1307149.01 |
| 1307 | 44173067 | 436786.34 | 1307225.34 |
| 1308 | 44173068 | 436823.23 | 1307262.47 |
| 1309 | 44173069 | 436831.67 | 1307262.12 |
| 1310 | 44173070 | 436877.88 | 1307320.37 |
| 1311 | 44173071 | 436913.53 | 1307390.04 |
| 1312 | 44173072 | 436954.74 | 1307448.74 |
| 1313 | 44195 | 436995.07 | 1307488.30 |
| 1314 | 44196 | 437170.58 | 1307496.64 |
| 1315 | 44197 | 437215.65 | 1306913.48 |
| 1316 | 44198 | 437726.10 | 1306933.90 |
| 1317 | 44199 | 438021.36 | 1306946.39 |
| 1318 | 44200 | 438214.67 | 1307363.77 |
| 1319 | 44201 | 437954.44 | 1307471.15 |
| 1320 | 44202 | 437800.02 | 1307581.31 |
| 1321 | 44203 | 437718.03 | 1307590.61 |
| 1322 | 44203001 | 437740.02 | 1307615.80 |
| 1323 | 44203002 | 437751.79 | 1307659.37 |
| 1324 | 44203003 | 437739.53 | 1307708.30 |
| 1325 | 44203004 | 437722.27 | 1307756.72 |
| 1326 | 44203005 | 437718.51 | 1307805.69 |
| 1327 | 44203006 | 437713.11 | 1307881.16 |
| 1328 | 44203007 | 437724.30 | 1307940.72 |

| | | | |
|------|------------|-----------|------------|
| 1329 | 4420300801 | 437739.74 | 1307943.20 |
| 1330 | 44203008 | 437785.75 | 1307950.55 |
| 1331 | 44203009 | 437855.79 | 1307941.92 |
| 1332 | 44203010 | 437969.90 | 1307922.02 |
| 1333 | 44203011 | 438097.59 | 1307886.20 |
| 1334 | 44203012 | 438172.76 | 1307855.10 |
| 1335 | 44203013 | 438229.94 | 1307821.91 |
| 1336 | 44203014 | 438275.77 | 1307759.15 |
| 1337 | 44203015 | 438303.71 | 1307676.80 |
| 1338 | 44203016 | 438319.97 | 1307628.38 |
| 1339 | 44203017 | 438327.23 | 1307578.43 |
| 1340 | 4420401 | 438366.00 | 1307579.39 |
| 1341 | 4420402 | 438377.72 | 1307579.69 |
| 1342 | 44204 | 438460.33 | 1307581.55 |
| 1343 | 44205 | 438584.03 | 1307576.21 |
| 1344 | 44206 | 438792.20 | 1307682.60 |
| 1345 | 44207 | 438943.84 | 1307782.86 |
| 1346 | 44208 | 438755.19 | 1307567.10 |
| 1347 | 44209 | 439135.94 | 1307445.30 |
| 1348 | 44210 | 439229.19 | 1307348.52 |
| 1349 | 44211 | 439299.42 | 1307107.29 |
| 1350 | 44212 | 439281.69 | 1306887.96 |
| 1351 | 44213 | 439498.88 | 1306871.00 |
| 1352 | 14329311 | 439595.66 | 1306715.61 |
| 1353 | 44214 | 439673.55 | 1306590.56 |
| 1354 | 44215 | 439761.51 | 1306361.18 |
| 1355 | 44216 | 439756.77 | 1306183.08 |
| 1356 | 44217 | 439630.16 | 1305969.80 |
| 1357 | 14329309 | 439587.30 | 1305944.09 |
| 1358 | 44218 | 439425.13 | 1305846.72 |
| 1359 | 4421901 | 439585.90 | 1305813.96 |
| 1360 | 44219 | 439628.30 | 1305805.32 |
| 1361 | 44220 | 439937.75 | 1305779.25 |
| 1362 | 44221 | 440064.38 | 1305791.64 |
| 1363 | 14007249 | 440195.94 | 1305811.06 |
| 1364 | 44222 | 440454.18 | 1305849.16 |
| 1365 | 44223 | 440704.57 | 1305835.74 |
| 1366 | 44224 | 441285.55 | 1305761.96 |
| 1367 | 1902540 | 441510.52 | 1305745.37 |
| 1368 | 44225 | 441600.97 | 1305738.69 |
| 1369 | 44226 | 442499.44 | 1305897.50 |
| 1370 | 44227 | 442911.20 | 1305977.69 |
| 1371 | 44228 | 443447.69 | 1306082.52 |

| | | | |
|------|----------|-----------|------------|
| 1372 | 4422901 | 444036.29 | 1306195.61 |
| 1373 | 44229 | 444226.31 | 1306231.41 |
| 1374 | 44230 | 444419.23 | 1306267.70 |
| 1375 | 44231 | 444986.50 | 1306374.29 |
| 1376 | 44232 | 445498.52 | 1306470.32 |
| 1377 | 44233 | 445535.08 | 1306251.26 |
| 1378 | 44234 | 445587.69 | 1305952.97 |
| 1379 | 44235 | 445661.38 | 1305547.31 |
| 1380 | 44236 | 445711.49 | 1305161.60 |
| 1381 | 44237 | 445833.53 | 1304491.61 |
| 1382 | 19322235 | 445948.79 | 1303773.08 |
| 1383 | 44238 | 445952.23 | 1303752.32 |
| 1384 | 4423903 | 446035.54 | 1303249.94 |
| 1385 | 4423902 | 446037.78 | 1303235.75 |
| 1386 | 4423901 | 446038.03 | 1303234.13 |
| 1387 | 44239 | 446041.43 | 1303213.59 |
| 1388 | 44240 | 446155.89 | 1302869.18 |
| 1389 | 44241 | 446282.17 | 1302207.35 |
| 1390 | 44242 | 446478.54 | 1301160.17 |
| 1391 | 44243 | 446387.80 | 1300892.69 |
| 1392 | 44244 | 446031.75 | 1300879.65 |
| 1393 | 44245 | 445908.52 | 1300144.13 |
| 1394 | 19322233 | 445787.62 | 1299371.55 |
| 1395 | 44246 | 445757.00 | 1299175.83 |
| 1396 | 44247 | 445576.32 | 1298684.84 |
| 1397 | 44248 | 445478.57 | 1298423.90 |
| 1398 | 44249 | 445137.98 | 1298679.83 |
| 1399 | 44250 | 445083.03 | 1298394.01 |
| 1400 | 44251 | 445184.97 | 1298353.65 |
| 1401 | 44252 | 445088.94 | 1298247.77 |
| 1402 | 4425301 | 445138.89 | 1298222.64 |
| 1403 | 44253 | 445241.90 | 1298170.82 |
| 1404 | 44254 | 445240.54 | 1298105.15 |
| 1405 | 44255 | 445098.62 | 1297982.57 |
| 1406 | 44256 | 444967.57 | 1298018.88 |
| 1407 | 44257 | 444888.32 | 1297893.59 |
| 1408 | 44258 | 445006.89 | 1297864.37 |
| 1409 | 44259 | 445007.74 | 1297758.73 |
| 1410 | 44260 | 444927.60 | 1297722.67 |
| 1411 | 44261 | 444797.89 | 1297624.54 |
| 1412 | 44262 | 444585.94 | 1297662.34 |
| 1413 | 44263 | 444500.96 | 1297455.69 |
| 1414 | 44264 | 444585.59 | 1297210.16 |

| | | | |
|------|----------|-----------|------------|
| 1415 | 44265 | 444758.21 | 1297111.16 |
| 1416 | 44266 | 444912.56 | 1297118.75 |
| 1417 | 44267 | 444998.92 | 1297105.28 |
| 1418 | 44268 | 444942.36 | 1296934.19 |
| 1419 | 44269 | 444863.72 | 1296715.01 |
| 1420 | 44270 | 444798.18 | 1296555.86 |
| 1421 | 44270001 | 444772.44 | 1296481.85 |
| 1422 | 44270002 | 444739.96 | 1296420.03 |
| 1423 | 44270003 | 444781.98 | 1296358.55 |
| 1424 | 44270004 | 444858.53 | 1296235.89 |
| 1425 | 44270005 | 444927.24 | 1296126.56 |
| 1426 | 44270006 | 444982.88 | 1296040.40 |
| 1427 | 44270007 | 445050.24 | 1295965.53 |
| 1428 | 44270008 | 445131.13 | 1295910.00 |
| 1429 | 44270009 | 445193.85 | 1295881.55 |
| 1430 | 44270010 | 445250.70 | 1295867.94 |
| 1431 | 44270011 | 445321.31 | 1295884.68 |
| 1432 | 44270012 | 445369.72 | 1295909.39 |
| 1433 | 44270013 | 445428.05 | 1295957.84 |
| 1434 | 44270014 | 445485.67 | 1296014.27 |
| 1435 | 44270015 | 445548.95 | 1296084.86 |
| 1436 | 44270016 | 445628.08 | 1296161.82 |
| 1437 | 44270017 | 445711.48 | 1296227.90 |
| 1438 | 44270018 | 445786.45 | 1296270.75 |
| 1439 | 44270019 | 445859.88 | 1296315.08 |
| 1440 | 44270020 | 445929.00 | 1296351.78 |
| 1441 | 44270022 | 445982.88 | 1296377.63 |
| 1442 | 44270023 | 446063.09 | 1296401.66 |
| 1443 | 44270024 | 446195.50 | 1296439.25 |
| 1444 | 44270025 | 446341.90 | 1296476.69 |
| 1445 | 44270026 | 446459.82 | 1296515.45 |
| 1446 | 44270027 | 446544.29 | 1296559.05 |
| 1447 | 44270028 | 446572.56 | 1296584.76 |
| 1448 | 1901713 | 446569.81 | 1296593.52 |
| 1449 | 44270029 | 446548.86 | 1296660.02 |
| 1450 | 44270030 | 446530.74 | 1296790.71 |
| 1451 | 44270031 | 446512.65 | 1296923.91 |
| 1452 | 44270032 | 446484.88 | 1297134.72 |
| 1453 | 44270033 | 446557.39 | 1297182.45 |
| 1454 | 44270034 | 446618.03 | 1297241.81 |
| 1455 | 44270035 | 446678.22 | 1297303.19 |
| 1456 | 44270036 | 446715.45 | 1297375.79 |
| 1457 | 44270037 | 446725.90 | 1297465.19 |

| | | | |
|------|----------|-----------|------------|
| 1458 | 44270038 | 446710.97 | 1297518.84 |
| 1459 | 44270039 | 446689.50 | 1297569.08 |
| 1460 | 44270040 | 446656.43 | 1297610.43 |
| 1461 | 44270041 | 446602.47 | 1297661.51 |
| 1462 | 44270042 | 446570.10 | 1297720.85 |
| 1463 | 44270043 | 446565.67 | 1297774.91 |
| 1464 | 44270044 | 446567.68 | 1297822.38 |
| 1465 | 44270045 | 446553.65 | 1297867.53 |
| 1466 | 44270046 | 446514.51 | 1297948.95 |
| 1467 | 44270047 | 446574.09 | 1298003.33 |
| 1468 | 44270048 | 446673.20 | 1298060.27 |
| 1469 | 44270049 | 446778.56 | 1298093.66 |
| 1470 | 44270050 | 446862.72 | 1298108.27 |
| 1471 | 44270051 | 446952.72 | 1298107.31 |
| 1472 | 44270052 | 447069.72 | 1298106.57 |
| 1473 | 44270053 | 447150.89 | 1298122.71 |
| 1474 | 44270054 | 447214.59 | 1298141.54 |
| 1475 | 44270055 | 447300.90 | 1298169.63 |
| 1476 | 44270056 | 447380.90 | 1298169.29 |
| 1477 | 44270057 | 447463.83 | 1298162.90 |
| 1478 | 44270058 | 447529.07 | 1298137.22 |
| 1479 | 44270059 | 447622.42 | 1298076.21 |
| 1480 | 44270060 | 447717.59 | 1297996.70 |
| 1481 | 44270061 | 447786.98 | 1297939.46 |
| 1482 | 44270062 | 447912.58 | 1297853.63 |
| 1483 | 44270063 | 447992.71 | 1297817.78 |
| 1484 | 44270064 | 448037.66 | 1297812.80 |
| 1485 | 44270065 | 448077.78 | 1297823.88 |
| 1486 | 44270066 | 448104.19 | 1297863.11 |
| 1487 | 44270067 | 448112.63 | 1297904.51 |
| 1488 | 44270068 | 448098.08 | 1297947.17 |
| 1489 | 44270069 | 448069.11 | 1297996.98 |
| 1490 | 44270070 | 448010.25 | 1298058.11 |
| 1491 | 44270071 | 447931.36 | 1298115.44 |
| 1492 | 44270072 | 447877.61 | 1298140.01 |
| 1493 | 44270073 | 447822.40 | 1298183.18 |
| 1494 | 44270074 | 447783.28 | 1298222.64 |
| 1495 | 44270075 | 447773.62 | 1298232.39 |
| 1496 | 44270076 | 447713.74 | 1298309.28 |
| 1497 | 44270077 | 447639.17 | 1298407.38 |
| 1498 | 44270078 | 447585.68 | 1298511.17 |
| 1499 | 44270079 | 447544.54 | 1298603.79 |
| 1500 | 44270080 | 447531.55 | 1298672.99 |

| | | | |
|------|------------|-----------|------------|
| 1501 | 44270081 | 447529.99 | 1298771.03 |
| 1502 | 44270082 | 447532.52 | 1298807.49 |
| 1503 | 44270083 | 447547.97 | 1298872.28 |
| 1504 | 44270084 | 447564.20 | 1298921.54 |
| 1505 | 44270085 | 447590.51 | 1298977.16 |
| 1506 | 44270086 | 447628.47 | 1299042.11 |
| 1507 | 44270087 | 447675.89 | 1299070.41 |
| 1508 | 44270088 | 447726.34 | 1299100.68 |
| 1509 | 44270089 | 447792.85 | 1299135.21 |
| 1510 | 44270090 | 447871.36 | 1299169.56 |
| 1511 | 44270091 | 447964.48 | 1299211.20 |
| 1512 | 44270092 | 448042.57 | 1299250.56 |
| 1513 | 44270093 | 448124.60 | 1299286.37 |
| 1514 | 44270094 | 448218.38 | 1299304.49 |
| 1515 | 44270095 | 448308.93 | 1299307.16 |
| 1516 | 44270096 | 448365.72 | 1299292.83 |
| 1517 | 44270097 | 448410.23 | 1299259.17 |
| 1518 | 44270098 | 448586.68 | 1299151.58 |
| 1519 | 44270099 | 448641.11 | 1299078.27 |
| 1520 | 44271001 | 448703.22 | 1298948.84 |
| 1521 | 44271002 | 448748.32 | 1298818.67 |
| 1522 | 44271003 | 448777.49 | 1298728.23 |
| 1523 | 4427100401 | 448785.50 | 1298707.55 |
| 1524 | 44271004 | 448797.73 | 1298675.93 |
| 1525 | 44271005 | 448955.88 | 1298412.08 |
| 1526 | 44271006 | 448982.55 | 1298355.20 |
| 1527 | 44271007 | 449013.25 | 1298300.24 |
| 1528 | 44271008 | 449059.29 | 1298302.56 |
| 1529 | 44271009 | 449116.12 | 1298325.23 |
| 1530 | 44271010 | 449206.60 | 1298391.41 |
| 1531 | 44271011 | 449309.84 | 1298474.90 |
| 1532 | 44271012 | 449392.96 | 1298550.69 |
| 1533 | 44271013 | 449447.09 | 1298593.40 |
| 1534 | 44271014 | 449506.04 | 1298623.55 |
| 1535 | 44271015 | 449573.76 | 1298638.05 |
| 1536 | 44271016 | 449674.92 | 1298682.57 |
| 1537 | 44271017 | 449731.39 | 1298714.25 |
| 1538 | 44271018 | 449785.57 | 1298760.47 |
| 1539 | 44271019 | 449824.76 | 1298806.89 |
| 1540 | 44271020 | 449895.37 | 1298916.38 |
| 1541 | 44271021 | 449910.77 | 1298943.65 |
| 1542 | 44271022 | 449916.58 | 1298999.07 |
| 1543 | 44271023 | 449916.66 | 1299020.67 |

| | | | |
|------|----------|-----------|------------|
| 1544 | 44271024 | 449928.65 | 1299081.57 |
| 1545 | 44271025 | 449961.92 | 1299177.32 |
| 1546 | 44271026 | 449958.42 | 1299240.35 |
| 1547 | 44271027 | 449976.28 | 1299285.71 |
| 1548 | 44271028 | 449995.31 | 1299331.31 |
| 1549 | 44271029 | 450048.29 | 1299412.13 |
| 1550 | 44271030 | 450103.51 | 1299501.20 |
| 1551 | 44271031 | 450154.62 | 1299577.79 |
| 1552 | 44271032 | 450232.82 | 1299540.17 |
| 1553 | 44271033 | 450359.01 | 1299438.15 |
| 1554 | 44271034 | 450469.72 | 1299338.27 |
| 1555 | 44271035 | 450557.08 | 1299383.06 |
| 1556 | 44271036 | 450648.99 | 1299434.33 |
| 1557 | 44271037 | 450662.10 | 1299474.11 |
| 1558 | 44271038 | 450689.21 | 1299530.87 |
| 1559 | 44271039 | 450682.72 | 1299622.94 |
| 1560 | 44271040 | 450667.78 | 1299721.10 |
| 1561 | 44271041 | 450650.84 | 1299819.29 |
| 1562 | 44271042 | 450647.01 | 1299880.83 |
| 1563 | 44271043 | 450647.63 | 1299938.33 |
| 1564 | 44271044 | 450662.01 | 1300019.18 |
| 1565 | 44271045 | 450667.46 | 1300106.63 |
| 1566 | 44271046 | 450668.51 | 1300203.12 |
| 1567 | 44271047 | 450669.25 | 1300272.12 |
| 1568 | 44271048 | 450703.37 | 1300374.75 |
| 1569 | 44271049 | 450772.04 | 1300575.02 |
| 1570 | 44271050 | 450804.11 | 1300719.14 |
| 1571 | 44271051 | 450814.79 | 1300782.08 |
| 1572 | 44271052 | 450878.65 | 1300768.88 |
| 1573 | 44277 | 450948.17 | 1300744.65 |
| 1574 | 44278 | 451293.14 | 1300623.92 |
| 1575 | 44279 | 451628.90 | 1300749.63 |
| 1576 | 44280 | 451699.26 | 1300840.78 |
| 1577 | 44281 | 451859.12 | 1301027.24 |
| 1578 | 44282 | 451853.92 | 1301316.84 |
| 1579 | 44283 | 452113.10 | 1301557.27 |
| 1580 | 44284 | 452050.22 | 1301818.45 |
| 1581 | 44285 | 452027.40 | 1301899.81 |
| 1582 | 44286 | 452000.12 | 1302184.19 |
| 1583 | 44287 | 452009.87 | 1302271.65 |
| 1584 | 44288 | 452028.25 | 1302315.23 |
| 1585 | 44289 | 452120.47 | 1302537.56 |
| 1586 | 44290 | 452229.78 | 1302402.09 |

| | | | |
|------|------------|-----------|------------|
| 1587 | 44291 | 452267.87 | 1302375.75 |
| 1588 | 44292 | 452324.45 | 1302358.35 |
| 1589 | 44293 | 452358.99 | 1302334.99 |
| 1590 | 44294 | 452417.47 | 1302303.36 |
| 1591 | 44295 | 452485.96 | 1302266.48 |
| 1592 | 44296 | 452542.77 | 1302232.70 |
| 1593 | 44297 | 452626.34 | 1302185.65 |
| 1594 | 44298 | 452685.38 | 1302152.93 |
| 1595 | 44299 | 452821.64 | 1302077.80 |
| 1596 | 44300 | 452926.59 | 1302021.34 |
| 1597 | 4430101 | 452963.12 | 1301998.64 |
| 1598 | 44301 | 453004.98 | 1301972.63 |
| 1599 | 44301001 | 453061.64 | 1301882.10 |
| 1600 | 14327553 | 453129.44 | 1301769.24 |
| 1601 | 44301003 | 453174.56 | 1301696.19 |
| 1602 | 44301004 | 453224.35 | 1301611.35 |
| 1603 | 44302001 | 453322.28 | 1301530.40 |
| 1604 | 44302002 | 453331.83 | 1301507.22 |
| 1605 | 44302003 | 453390.79 | 1301504.57 |
| 1606 | 4430200401 | 453448.72 | 1301497.94 |
| 1607 | 44302004 | 453507.05 | 1301491.28 |
| 1608 | 44302005 | 453573.25 | 1301475.47 |
| 1609 | 44302006 | 453588.11 | 1301442.68 |
| 1610 | 44301007 | 453625.04 | 1301438.45 |
| 1611 | 44302008 | 453642.74 | 1301499.62 |
| 1612 | 44302009 | 453664.50 | 1301512.70 |
| 1613 | 44302010 | 453682.63 | 1301493.33 |
| 1614 | 44302011 | 453691.12 | 1301467.67 |
| 1615 | 44302012 | 453734.24 | 1301447.81 |
| 1616 | 44302013 | 453754.77 | 1301474.42 |
| 1617 | 44302014 | 453754.51 | 1301512.43 |
| 1618 | 44302015 | 453742.02 | 1301563.67 |
| 1619 | 44302016 | 453767.61 | 1301542.67 |
| 1620 | 44302017 | 453818.08 | 1301540.69 |
| 1621 | 44302018 | 453832.90 | 1301480.37 |
| 1622 | 44302019 | 453892.09 | 1301464.22 |
| 1623 | 44302020 | 453916.34 | 1301425.73 |
| 1624 | 44302021 | 453948.20 | 1301392.59 |
| 1625 | 44302022 | 453979.53 | 1301408.99 |
| 1626 | 44302023 | 453965.22 | 1301444.27 |
| 1627 | 44302024 | 453983.63 | 1301464.91 |
| 1628 | 44302025 | 454000.44 | 1301455.08 |
| 1629 | 44302026 | 454037.47 | 1301405.34 |

| | | | |
|------|----------|-----------|------------|
| 1630 | 44302027 | 454068.20 | 1301391.24 |
| 1631 | 44302028 | 454096.69 | 1301390.69 |
| 1632 | 44302029 | 454137.22 | 1301417.39 |
| 1633 | 44302030 | 454160.31 | 1301421.44 |
| 1634 | 44302031 | 454153.06 | 1301383.58 |
| 1635 | 44302032 | 454203.07 | 1301383.59 |
| 1636 | 44302033 | 454259.64 | 1301360.97 |
| 1637 | 44302034 | 454284.42 | 1301323.98 |
| 1638 | 44302035 | 454322.38 | 1301321.73 |
| 1639 | 44302036 | 454341.14 | 1301334.87 |
| 1640 | 44302037 | 454353.15 | 1301360.64 |
| 1641 | 44302038 | 454409.01 | 1301378.54 |
| 1642 | 44302039 | 454436.13 | 1301409.53 |
| 1643 | 44302040 | 454471.04 | 1301430.33 |
| 1644 | 44302041 | 454512.35 | 1301420.03 |
| 1645 | 44302042 | 454545.33 | 1301393.37 |
| 1646 | 44302043 | 454578.28 | 1301339.72 |
| 1647 | 44302044 | 454611.50 | 1301350.56 |
| 1648 | 44302045 | 454629.76 | 1301363.70 |
| 1649 | 44302046 | 454650.31 | 1301363.03 |
| 1650 | 44302047 | 454710.69 | 1301315.24 |
| 1651 | 44302048 | 454828.28 | 1301206.68 |
| 1652 | 44302049 | 454885.04 | 1301150.43 |
| 1653 | 44302050 | 454951.54 | 1301111.57 |
| 1654 | 44302051 | 455083.77 | 1301051.82 |
| 1655 | 44302052 | 455123.23 | 1300971.80 |
| 1656 | 44302053 | 455168.05 | 1300881.20 |
| 1657 | 44302054 | 455205.87 | 1300829.21 |
| 1658 | 44302055 | 455291.21 | 1300778.09 |
| 1659 | 44302056 | 455296.92 | 1300771.52 |
| 1660 | 44302057 | 455394.94 | 1300741.43 |
| 1661 | 44302058 | 455499.98 | 1300681.70 |
| 1662 | 44302059 | 455582.06 | 1300624.37 |
| 1663 | 44308 | 455620.84 | 1300603.97 |
| 1664 | 44309 | 455817.49 | 1300525.79 |
| 1665 | 44310 | 456577.12 | 1300257.41 |
| 1666 | 44311 | 457093.01 | 1300073.63 |
| 1667 | 19321492 | 458066.91 | 1299724.79 |
| 1668 | 44312 | 458369.96 | 1299616.25 |
| 1669 | 44313 | 459246.39 | 1299290.75 |
| 1670 | 19321491 | 459380.83 | 1299241.50 |
| 1671 | 19321490 | 459858.83 | 1299066.35 |
| 1672 | 44314 | 459881.07 | 1299058.20 |

| | | | |
|------|------------|-----------|------------|
| 1673 | 19321386 | 459866.81 | 1299236.84 |
| 1674 | 19321385 | 459858.83 | 1299336.83 |
| 1675 | 44315 | 459854.35 | 1299392.94 |
| 1676 | 19321384 | 459858.83 | 1299407.09 |
| 1677 | 44316 | 460017.97 | 1299909.91 |
| 1678 | 44317 | 459886.25 | 1300085.19 |
| 1679 | 4431801 | 459858.83 | 1300214.09 |
| 1680 | 44318 | 459846.39 | 1300272.54 |
| 1681 | 44319 | 459600.15 | 1300459.64 |
| 1682 | 44320 | 459499.84 | 1300555.02 |
| 1683 | 44321 | 459183.34 | 1300973.54 |
| 1684 | 44322 | 459432.28 | 1301303.66 |
| 1685 | 44323 | 459542.57 | 1301633.21 |
| 1686 | 44324 | 459673.58 | 1301604.37 |
| 1687 | 44325 | 459745.48 | 1301583.96 |
| 1688 | 19321382 | 459858.83 | 1301588.19 |
| 1689 | 44326 | 460158.67 | 1301599.41 |
| 1690 | 44327 | 460312.33 | 1301645.66 |
| 1691 | 44328 | 460350.68 | 1301610.65 |
| 1692 | 4432901 | 460574.11 | 1301536.19 |
| 1693 | 44329 | 460574.24 | 1301536.19 |
| 1694 | 44330 | 460759.52 | 1301638.74 |
| 1695 | 44331 | 460944.17 | 1301749.79 |
| 1696 | 4433201 | 461006.46 | 1301809.23 |
| 1697 | 44332 | 461206.21 | 1301999.84 |
| 1698 | 44333 | 461271.18 | 1301892.42 |
| 1699 | 4433401 | 461290.86 | 1301902.50 |
| 1700 | 44334 | 461528.24 | 1302024.16 |
| 1701 | 44335 | 461873.31 | 1302146.72 |
| 1702 | 44336 | 462075.30 | 1302259.47 |
| 1703 | 44337 | 461988.26 | 1302505.67 |
| 1704 | 44338 | 462039.38 | 1302529.79 |
| 1705 | 44338001 | 462097.51 | 1302556.58 |
| 1706 | 4433800201 | 462107.12 | 1302559.66 |
| 1707 | 44338002 | 462151.57 | 1302573.99 |
| 1708 | 44338003 | 462224.21 | 1302417.35 |
| 1709 | 44338004 | 462216.56 | 1302403.70 |
| 1710 | 44338005 | 462238.13 | 1302319.85 |
| 1711 | 44338006 | 462249.66 | 1302242.93 |
| 1712 | 44338007 | 462240.51 | 1302117.86 |
| 1713 | 44338008 | 462260.96 | 1301906.00 |
| 1714 | 4433800901 | 462285.22 | 1301825.37 |
| 1715 | 44338009 | 462302.40 | 1301768.28 |

| | | | |
|------|----------|-----------|------------|
| 1716 | 44338010 | 462365.46 | 1301613.70 |
| 1717 | 44338011 | 462464.88 | 1301479.38 |
| 1718 | 44338012 | 462561.29 | 1301346.53 |
| 1719 | 44338013 | 462666.58 | 1301231.75 |
| 1720 | 19321379 | 462717.40 | 1301178.62 |
| 1721 | 44338014 | 462792.98 | 1301099.61 |
| 1722 | 44338015 | 462871.50 | 1301023.65 |
| 1723 | 44338016 | 462943.08 | 1300939.63 |
| 1724 | 44338017 | 463061.87 | 1300824.94 |
| 1725 | 44338018 | 463198.89 | 1300675.37 |
| 1726 | 44338019 | 463269.42 | 1300744.36 |
| 1727 | 44338020 | 463326.65 | 1300784.75 |
| 1728 | 44338021 | 463371.15 | 1300784.05 |
| 1729 | 44338022 | 463436.39 | 1300749.50 |
| 1730 | 44338023 | 463506.28 | 1300692.48 |
| 1731 | 44338024 | 463601.07 | 1300651.12 |
| 1732 | 44338025 | 463725.36 | 1300608.47 |
| 1733 | 44338026 | 463906.83 | 1300539.71 |
| 1734 | 44338027 | 463967.28 | 1300517.07 |
| 1735 | 44338028 | 464081.89 | 1300466.94 |
| 1736 | 44338029 | 464155.63 | 1300488.83 |
| 1737 | 44338030 | 464227.68 | 1300527.19 |
| 1738 | 44338031 | 464288.02 | 1300582.92 |
| 1739 | 44338032 | 464324.42 | 1300633.36 |
| 1740 | 44338033 | 464339.74 | 1300690.05 |
| 1741 | 44338034 | 464336.47 | 1300754.51 |
| 1742 | 4434601 | 464359.85 | 1300768.67 |
| 1743 | 44346 | 464383.36 | 1300782.91 |
| 1744 | 19326020 | 464464.14 | 1300823.72 |
| 1745 | 44347 | 465379.27 | 1301285.94 |
| 1746 | 44348 | 465483.54 | 1301451.55 |
| 1747 | 44349 | 465591.58 | 1301641.70 |
| 1748 | 19321351 | 465697.10 | 1301825.37 |
| 1749 | 44350 | 465963.22 | 1302288.60 |
| 1750 | 44351 | 466231.39 | 1302702.05 |
| 1751 | 44352 | 466763.91 | 1302965.09 |
| 1752 | 19321352 | 467372.67 | 1303104.94 |
| 1753 | 44353 | 467403.12 | 1303111.94 |
| 1754 | 19321353 | 468438.63 | 1303303.89 |
| 1755 | 14000053 | 468590.56 | 1303332.06 |

»;

4) приложение 1.3 изложить в следующей редакции:

*«Приложение 1.3
к Закону
Воронежской области
"Об установлении границ, наделении
соответствующим статусом, определении
административных центров муниципальных
образований Лискинского и Подгоренского
районов, образовании в их составе новых
муниципальных образований"
от 02.12.2004 № 85-ОЗ*

**ТЕКСТОВОЕ ОПИСАНИЕ
ГРАНИЦ ГОРОДСКОГО ПОСЕЛЕНИЯ - ГОРОД ЛИСКИ
ЛИСКИНСКОГО МУНИЦИПАЛЬНОГО РАЙОНА
ВОРОНЕЖСКОЙ ОБЛАСТИ**

I. Линия прохождения границы городского поселения - город Лиски по смежеству с Высокинским сельским поселением

От точки стыка 14328215000 границ городского поселения - город Лиски и Залуженского, Высокинского сельских поселений линия границы идет в северо-западном направлении по западной стороне Лискинского участкового лесничества Давыдовского лесничества (земли лесного фонда) до точки 14007874009.

От точки 14007874009 линия границы идет в северо-восточном направлении по древесно-кустарниковой растительности вдоль западной стороны Лискинского участкового лесничества Давыдовского лесничества (земли лесного фонда), по лесному массиву вдоль западной стороны озера Богатое до точки 14007874004.

От точки 14007874004 линия границы идет в северо-западном направлении по лесному массиву вдоль западной стороны озера Богатое, затем по лесному массиву вдоль ручья, по древесно-кустарниковой растительности восточнее озера Яма, далее по грунтовой дороге, по древесно-кустарниковой растительности, по западной стороне жилой застройки хутора Калач до точки 14007447003.

От точки 14007447003 линия границы идет в северо-восточном направлении по западной стороне жилой застройки хутора Калач до точки 14007447001.

От точки 14007447001 линия границы идет в юго-восточном направлении по восточной стороне жилой застройки хутора Калач вдоль западной стороны полосы отвода Юго-Восточной железной дороги до точки 14329307.

От точки 14329307 линия границы в северо-восточном направлении пересекает Юго-Восточную железную дорогу до точки 14006815003.

От точки 14006815003 линия границы в северо-западном направлении пересекает автомобильную дорогу Лиски-х.Калач, далее идет по грунтовой дороге вдоль восточной стороны полосы отвода Юго-Восточной железной дороги до точки 14006815001.

От точки 14006815001 линия границы идет в северо-восточном направлении по лесным кварталам 34, 31, 27 земель лесного фонда (урочище Лискинская Сосна), затем по северной стороне земель лесного фонда (урочище Лискинская Сосна) до точки 14006367.

От точки 14006367 линия границы в юго-восточном направлении пересекает автомобильную дорогу Лиски-Давыдовка, далее идет по грунтовой дороге вдоль северной стороны земель лесного фонда (урочище Лискинская Сосна) до точки 14006326010.

От точки 14006326010 линия границы идет в северном направлении по северной стороне земель лесного фонда (урочище Лискинская Сосна) до точки 14006326009.

От точки 14006326009 линия границы идет в юго-восточном направлении по северной стороне земель лесного фонда (урочище Лискинская Сосна) до точки 14006326006.

От точки 14006326006 линия границы идет в северо-восточном направлении по северной стороне земель лесного фонда (урочище Лискинская Сосна) до точки 14006326004.

От точки 14006326004 линия границы идет в северо-западном направлении по западной стороне полосы отвода Юго-Восточной железной дороги до точки 14006326001.

От точки 14006326001 линия границы в северо-восточном направлении пересекает Юго-Восточную железную дорогу до точки 14006326.

От точки 14006326 линия границы идет в юго-восточном направлении по восточной стороне полосы отвода Юго-Восточной железной дороги, по балке до точки 14005998023.

От точки 14005998023 линия границы идет в северо-восточном направлении по балке, пересекает автомобильную дорогу Северный обход г. Лиски, далее вновь по балке до точки 14005998006.

От точки 14005998006 линия границы идет в юго-восточном направлении по балке, далее по полевой дороге вдоль сельскохозяйственных угодий до точки стыка 14320549 границ городского поселения - город Лиски и Высокинского, Краснознаменского сельских поселений.

Протяженность границы городского поселения - город Лиски по смежеству с Высокинским сельским поселением составляет 18565 м.

II. Линия прохождения границы городского поселения - город Лиски по смежеству с Краснознаменским сельским поселением

От точки стыка 14320549 границ городского поселения - город Лиски и Высокинского, Краснознаменского сельских поселений линия границы в юго-восточном направлении пересекает Юго-Восточную железную дорогу до точки 14320549001.

От точки 14320549001 линия границы идет в юго-западном направлении по восточной стороне полосы отвода Юго-Восточной железной дороги, пересекает автомобильную дорогу Северный обход г.Лиски, вновь по восточной

стороне полосы отвода Юго-Восточной железной дороги до точки 14320549027.

От точки 14320549027 линия границы идет в юго-восточном направлении по восточной стороне полосы отвода Юго-Восточной железной дороги до точки 14320549030.

От точки 14320549030 линия границы идет в юго-западном направлении по восточной стороне полосы отвода Юго-Восточной железной дороги до точки 14320549032.

От точки 14320549032 линия границы идет в юго-восточном направлении по балке вдоль садоводческого товарищества «Ветеран», пересекает лесную полосу, пересекает автомобильную дорогу М «Дон»-Лиски, пересекает лесную полосу до точки 14327970003.

От точки 14327970003 линия границы идет в северо-восточном направлении по лесной полосе вдоль восточной стороны автомобильной дороги М «Дон»-Лиски, по восточной стороне полосы отвода автомобильной дороги М «Дон»-Лиски, пересекает автомобильную дорогу Мостовой переход через р.Дон в г.Лиски, по восточной стороне полосы отвода автомобильной дороги М «Дон»-Лиски, пересекает автомобильную дорогу, по восточной стороне полосы отвода автомобильной дороги М «Дон»-Лиски, по восточной стороне лесной полосы вдоль восточной стороны автомобильной дороги М «Дон»-Лиски, по западной стороне полосы отвода Юго-Восточной железной дороги до точки 14006831002.

От точки 14006831002 линия границы в восточном направлении пересекает Юго-Восточную железную дорогу до точки 14006831003.

От точки 14006831003 линия границы идет в юго-восточном направлении по восточной стороне полосы отвода Юго-Восточной железной дороги, по балке, пересекает грунтовую дорогу, вновь по балке до точки 14007616.

От точки 14007616 линия границы идет в северо-восточном направлении по балке до точки 14007616001.

От точки 14007616001 линия границы идет в юго-восточном направлении по северной стороне земель лесного фонда (урочище Песковатская Сосна), пересекает грунтовую дорогу, далее вновь по северной стороне земель лесного фонда (урочище Песковатская Сосна), по восточной стороне земель лесного фонда (урочище Песковатская Сосна) до точки 14007616023.

От точки 14007616023 линия границы идет в юго-западном направлении по восточной стороне земель лесного фонда (урочище Песковатская Сосна), пересекает автомобильную дорогу Лиски-Нижний Икорец-Масловка, по восточной стороне Лискинского участкового лесничества Давыдовского лесничества (земли лесного фонда), пересекает автомобильную дорогу, затем по древесно-кустарниковой растительности до точки стыка 14328370 границ городского поселения - город Лиски и Краснознаменского, Нижнеикорецкого сельских поселений.

Протяженность границы городского поселения - город Лиски по смежеству с Краснознаменским сельским поселением составляет 19268,2 м.

III. Линия прохождения границы городского поселения - город Лиски по смежеству с Нижнеикорецким сельским поселением

От точки стыка 14328370 границ городского поселения – город Лиски и Нижнеикорецкого, Краснознаменского сельских поселений линия границы в юго-западном направлении пересекает озеро Песковатское, далее идет по древесно-кустарниковой растительности, затем по пойме реки Дон, далее по древесно-кустарниковой растительности до точки стыка 14328426 границ городского поселения – город Лиски и Нижнеикорецкого, Залуженского сельских поселений.

Протяженность границы городского поселения – город Лиски по смежеству с Нижнеикорецким сельским поселением составляет 1067 м.

IV. Линия прохождения границы городского поселения - город Лиски по смежеству с Залуженским сельским поселением

От точки стыка 14328426 границ городского поселения – город Лиски и Залуженского, Нижнеикорецкого сельских поселений линия границы идет в северо-западном направлении по левому берегу реки Дон, пересекает автомобильную дорогу Мостовой переход через р. Дон в г. Лиски, затем вновь по левому берегу реки Дон до точки 14328229.

От точки 14328229 линия границы идет в юго-западном направлении по южной границе Лискинского участкового лесничества Давыдовского лесничества (земли лесного фонда) вдоль левого берега реки Дон, затем по пристани вдоль левого берега реки Дон, далее по южной границе Лискинского участкового лесничества Давыдовского лесничества (земли лесного фонда) вдоль левого берега реки Дон, затем по древесно-кустарниковой растительности, далее по южной границе Лискинского участкового лесничества Давыдовского лесничества (земли лесного фонда) вдоль левого берега реки Дон до точки 14328264007.

От точки 14328264007 линия границы идет в северо-западном направлении по южной границе Лискинского участкового лесничества Давыдовского лесничества (земли лесного фонда) вдоль левого берега реки Дон, затем по реке Дон до точки 14328248.

От точки 14328248 линия границы идет в общем юго-западном направлении по реке Дон вдоль речного порта, затем по левому берегу реки Дон, пересекает Юго-Восточную железную дорогу, далее снова по левому берегу реки Дон до точки 14328270003.

От точки 14328270003 линия границы в северо-западном направлении пересекает затон реки Дон, далее идет по южной границе Лискинского участкового лесничества Давыдовского лесничества (земли лесного фонда) вдоль левого берега реки Дон до точки стыка 14328215000 границ городского поселения – город Лиски и Залуженского, Высокинского сельских поселений.

Протяженность границы городского поселения – город Лиски по смежеству с Залуженским сельским поселением составляет 11960,6 м.

Общая протяженность границ городского поселения - город Лиски составляет 50860,8 м.

ТЕКСТОВОЕ ОПИСАНИЕ ГРАНИЦ ДАВЫДОВСКОГО ГОРОДСКОГО ПОСЕЛЕНИЯ ЛИСКИНСКОГО МУНИЦИПАЛЬНОГО РАЙОНА ВОРОНЕЖСКОЙ ОБЛАСТИ

I. Линия прохождения границы Давыдовского городского поселения по смежеству с Почепским сельским поселением

От точки стыка 14329246 границ Давыдовского городского поселения и Почепского, Старохворостанского сельских поселений линия границы идет в юго-восточном направлении по западной стороне полосы отвода Юго-Восточной железной дороги, пересекает реку Хворостань до точки 14329248001.

От точки 14329248001 линия границы идет в северо-восточном направлении по древесно-кустарниковой растительности вдоль левого берега реки Хворостань, пересекает Юго-Восточную железную дорогу, затем по древесно-кустарниковой растительности вдоль левого берега реки Хворостань, далее по реке Хворостань, затем по древесно-кустарниковой растительности вдоль левого берега реки Хворостань, далее по реке Хворостань, затем по левому берегу реки Хворостань, пересекает реку Хворостань, далее по древесно-кустарниковой растительности вдоль правого берега реки Хворостань, пересекает реку Хворостань, затем по пойме реки Хворостань, далее по древесно-кустарниковой растительности вдоль левого берега реки Хворостань, затем по древесно-кустарниковой растительности вдоль реки Хворостань, далее по древесно-кустарниковой растительности вдоль левого берега реки Хворостань, затем по пойме реки Хворостань, пересекает автомобильную дорогу «М «Дон» - Давыдовка» – с. Ермоловка, далее по древесно-кустарниковой растительности до точки 14327164.

От точки 14327164 линия границы идет в юго-восточном направлении по древесно-кустарниковой растительности, затем по старице реки Хворостань, далее по древесно-кустарниковой растительности, затем по древесно-кустарниковой растительности вдоль старицы реки Хворостань до точки 14327205.

От точки 14327205 линия границы идет в северо-восточном направлении по древесно-кустарниковой растительности вдоль старицы реки Хворостань до точки 14327180.

От точки 14327180 линия границы идет в юго-восточном направлении по пойме реки Хворостань, затем по заболоченной местности, далее по южной стороне жилой застройки села Почепское, пересекает автомобильную дорогу М «Дон» - рп Давыдовка, затем по сельскохозяйственным угодьям,

далее по южной стороне лесной полосы, пересекает лесную полосу до точки стыка 14327508003 границ Давыдовского городского поселения и Почепского, Сторожевского 2-го сельских поселений.

Протяженность границы Давыдовского городского поселения по смежеству с Почепским сельским поселением составляет 17352,6 м.

II. Линия прохождения границы Давыдовского городского поселения по смежеству со Сторожевским 2-м сельским поселением

От точки стыка 14327508003 границ Давыдовского городского поселения и Почепского, Сторожевского 2-го сельских поселений линия границы идет в юго-западном направлении по восточной стороне лесной полосы до точки стыка 14327508001 границ Давыдовского городского поселения и Сторожевского 2-го, Степнянского сельских поселений.

Протяженность границы Давыдовского городского поселения по смежеству со Сторожевским 2-м сельским поселением составляет 1532 м.

III. Линия прохождения границы Давыдовского городского поселения по смежеству со Степнянским сельским поселением

От точки стыка 14327508001 границ Давыдовского городского поселения и Степнянского, Сторожевского 2-го сельских поселений линия границы идет в юго-западном направлении по восточной стороне лесной полосы, затем по лесной полосе до точки стыка 14327591000 границ Давыдовского городского поселения и Степнянского, Дракинского сельских поселений.

Протяженность границы Давыдовского городского поселения по смежеству со Степнянским сельским поселением составляет 3603,1 м.

IV. Линия прохождения границы Давыдовского городского поселения по смежеству с Дракинским сельским поселением

От точки стыка 14327591000 границ Давыдовского городского поселения и Дракинского, Степнянского сельских поселений линия границы идет в северо-западном направлении по лесной полосе, затем по сельскохозяйственным угодьям вдоль северной стороны лесной полосы, пересекает лесную полосу, далее по южной стороне лесной полосы, затем по лесной полосе до точки 14327521010.

От точки 14327521010 линия границы идет в юго-западном направлении по лесной полосе, затем по южной стороне лесной полосы, далее по балке

Быков Лог до точки 14327521003.

От точки 14327521003 линия границы идет в северо-западном направлении по балке Быков Лог, затем по сельскохозяйственным угодьям до точки 14327505.

От точки 14327505 линия границы идет в юго-западном направлении по полевой дороге вдоль сельскохозяйственных угодий до точки 14329287009.

От точки 14329287009 линия границы идет в юго-восточном направлении по восточной стороне полосы отвода Юго-Восточной железной дороги до точки 14329287005.

От точки 14329287005 линия границы в юго-западном направлении пересекает Юго-Восточную железную дорогу до точки 14329287004.

От точки 14329287004 линия границы идет в северо-западном направлении по западной стороне полосы отвода Юго-Восточной железной дороги до точки 14327454.

От точки 14327454 линия границы идет в юго-западном направлении по южной стороне производственной площадки до точки 14327430004.

От точки 14327430004 линия границы идет в общем северо-западном направлении по ограждению вдоль северной стороны территории элеватора, затем по западной стороне производственной площадки, далее по южной стороне жилой застройки рабочего поселка Давыдовка, пересекает подъездные железнодорожные пути, затем по автомобильной дороге между рабочим поселком Давыдовка и селом Дракино, далее по границе смежных приусадебных земельных участков рабочего поселка Давыдовка и села Дракино, затем по древесно-кустарниковой растительности, далее по заболоченной местности, затем по границе смежных приусадебных земельных участков рабочего поселка Давыдовка и села Дракино, далее по западной стороне приусадебного земельного участка рабочего поселка Давыдовка, пересекает автомобильную дорогу, затем по древесно-кустарниковой растительности, далее по северной стороне жилой застройки села Дракино, пересекает автомобильную дорогу, затем по западной стороне автомобильной дороги, далее по северной стороне жилой застройки села Дракино, затем по восточной стороне полосы отвода автомобильной дороги «Воронеж-Луганск»-Давыдовка, пересекает автомобильную дорогу «Воронеж-Луганск»-Давыдовка, далее по северной стороне жилой застройки села Дракино, далее по южной стороне жилой застройки рабочего поселка Давыдовка, затем по пойме реки Хворостань до точки стыка 14327324 границ Давыдовского городского поселения и Дракинского, Старохворостанского сельских поселений.

Протяженность границы Давыдовского городского поселения по смежеству с Дракинским сельским поселением составляет 14025,3 м.

V. Линия прохождения границы Давыдовского городского поселения по смежеству со Старохворостанским сельским поселением

От точки стыка 14327324 границ Давыдовского городского поселения и Дракинского, Старохворостанского сельских поселений линия границы идет в северо-восточном направлении по левому берегу реки Хворостань, пересекает реку Хворостань, затем по пойме реки Хворостань, далее по древесно-кустарниковой растительности вдоль реки Хворостань до точки 14329246117.

От точки 14329246117 линия границы идет в северо-западном направлении по древесно-кустарниковой растительности, пересекает полевою дорогу,

далее по сельскохозяйственным угодьям вдоль западной стороны автомобильной дороги Давыдовка-Аношкино до точки 14329246112.

От точки 14329246112 линия границы идет в юго-западном направлении по сельскохозяйственным угодьям, по заболоченной местности до точки 14329246104.

От точки 14329246104 линия границы идет в северо-западном направлении по заболоченной местности, по сельскохозяйственным угодьям до точки 14329246102.

От точки 14329246102 линия границы идет в юго-западном направлении по сельскохозяйственным угодьям до точки 14329246101.

От точки 14329246101 линия границы идет в северо-западном направлении по сельскохозяйственным угодьям, затем по северной границе земель лесного фонда (урочище Студеновская Ольха), далее пересекает автомобильную дорогу до точки 14329246096.

От точки 14329246096 линия границы идет в юго-западном направлении по западной стороне автомобильной дороги до точки 14329246062.

От точки 14329246062 линия границы идет в северо-западном направлении по восточной границе земель лесного фонда (урочище Сетное) до точки 14329246060.

От точки 14329246060 линия границы идет в северо-восточном направлении по восточной границе земель лесного фонда (урочище Сетное) до точки 14329246057.

От точки 14329246057 линия границы идет в северо-западном направлении по восточной границе земель лесного фонда (урочище Сетное) до точки 14329246056.

От точки 14329246056 линия границы идет в северо-восточном направлении по восточной границе земель лесного фонда (урочище Сетное) до точки 14329246052.

От точки 14329246052 линия границы идет в северо-западном направлении по восточной границе земель лесного фонда (урочище Сетное) до точки 14329246046.

От точки 14329246046 линия границы идет в северо-восточном направлении по полевой дороге восточнее лесного массива до точки 14329246045.

От точки 14329246045 линия границы идет в юго-восточном направлении по южной стороне полосы отвода автомобильной дороги Давыдовка-Аношкино до точки 14329246037.

От точки 14329246037 линия границы идет в юго-западном направлении по границе смежных приусадебных земельных участков рабочего поселка Давыдовка и хутора Прогонный до точки 14329246033.

От точки 14329246033 линия границы идет в северо-восточном направлении по южной стороне приусадебных земельных участков хутора Прогонный вдоль северной стороны автомобильной дороги до точки 14329246029.

От точки 14329246029 линия границы в юго-восточном направлении пересекает автомобильную дорогу, далее идет по древесно-кустарниковой рас-

тельности, далее по древесно-кустарниковой растительности вдоль южной стороны жилой застройки хутора Прогонный до точки 14329246020.

От точки 14329246020 линия границы идет в северо-восточном направлении по сельскохозяйственным угодьям вдоль южной стороны жилой застройки хутора Прогонный, по древесно-кустарниковой растительности, по заболоченной местности, затем по сельскохозяйственным угодьям вдоль южной стороны жилой застройки хутора Прогонный до точки 14329246006.

От точки 14329246006 линия границы идет в северо-западном направлении по западной стороне полосы отвода автомобильной дороги Давыдовка - Аношкино, далее пересекает автомобильную дорогу Давыдовка –Аношкино до точки 14329246001.

От точки 14329246001 линия границы идет в северо-восточном направлении по древесно-кустарниковой растительности до точки стыка 14329246 границ Давыдовского городского поселения и Старохворостанского, Почепского сельских поселений.

Протяженность границы Давыдовского городского поселения по смежеству со Старохворостанским сельским поселением составляет 7426,7 м.

Общая протяженность границ Давыдовского городского поселения составляет 43939,7 м.

ТЕКСТОВОЕ ОПИСАНИЕ ГРАНИЦ БОДЕЕВСКОГО СЕЛЬСКОГО ПОСЕЛЕНИЯ ЛИСКИНСКОГО МУНИЦИПАЛЬНОГО РАЙОНА ВОРОНЕЖСКОЙ ОБЛАСТИ

I. Линия прохождения границы Бодеевского сельского поселения по смежеству со Старохворостанским сельским поселением

От точки стыка 14327553 границ Бодеевского, Старохворостанского сельских поселений и Острогжского муниципального района линия границы идет в северо-восточном направлении по левому берегу реки Дон, по пойме реки Дон, затем между лесными кварталами 78 и 88 Давыдовского участкового лесничества Давыдовского лесничества (земли лесного фонда), пересекает грунтовую дорогу, по землям лесного фонда Давыдовского участкового лесничества Давыдовского лесничества, по пойме реки Хворостань до точки 14327366006.

От точки 14327366006 линия границы идет в юго-восточном направлении по реке Хворостань до точки 14327366003.

От точки 14327366003 линия границы идет в северо-восточном направлении по реке Хворостань, по пойме реки Хворостань, затем по древесно-кустарниковой растительности, далее по сельскохозяйственным угодьям до точки 14327364.

От точки 14327364 линия границы идет в юго-восточном направлении по южной границе земель лесного фонда (урочище Сетное), по южной границе земель лесного фонда (урочище Сетное) вдоль правого берега реки

Хворостань до точки стыка 14327424000 границ Бодеевского, Старохворостанского и Дракинского сельских поселений.

Протяженность границы Бодеевского сельского поселения по смежеству со Старохворостанским сельским поселением составляет 11675,9 м.

II. Линия прохождения границы Бодеевского сельского поселения по смежеству с Дракинским сельским поселением

От точки стыка 14327424000 границ Бодеевского, Дракинского и Старохворостанского сельских поселений линия границы идет в юго-восточном направлении по древесно-кустарниковой растительности, пересекает реку Хворостань, затем по заболоченной местности, далее по северной и западной границам земель лесного фонда (урочище Машкина Ольха) до точки 14327488.

От точки 14327488 линия границы идет в юго-западном направлении по западной границе земель лесного фонда (урочище Машкина Ольха) до точки 14327536.

От точки 14327536 линия границы идет в юго-восточном направлении по южной границе земель лесного фонда (урочище Машкина Ольха) до точки 14327539.

От точки 14327539 линия границы идет в северо-восточном направлении по южной и восточной границам земель лесного фонда (урочище Машкина Ольха) до точки 14327487.

От точки 14327487 линия границы идет в юго-восточном направлении по сельскохозяйственным угодьям, пересекает автомобильную дорогу «Воронеж-Луганск»-Давыдовка, затем по лесной полосе, далее по сельскохозяйственным угодьям вдоль западной стороны лесной полосы, пересекает балку Большой Лог, затем по сельскохозяйственным угодьям вдоль западной стороны лесной полосы до точки стыка 14327635001 границ Бодеевского, Дракинского, Троицкого и Высокинского сельских поселений.

Протяженность границы Бодеевского сельского поселения по смежеству с Дракинским сельским поселением составляет 9041,8 м.

III. Линия прохождения границы Бодеевского сельского поселения по смежеству с Троицким сельским поселением

От точки стыка 14327635001 границ Бодеевского, Троицкого, Дракинского и Высокинского сельских поселений линия границы идет в юго-западном направлении по южной стороне лесной полосы, затем по лесной полосе, далее по южной стороне лесной полосы, затем по балке вдоль южной стороны лесной полосы до точки 14327722.

От точки 14327722 линия границы идет в общем северо-западном направлении по лесной полосе вдоль балки, затем по балке вдоль северной стороны лесной полосы, далее по лесной полосе вдоль балки, затем по балке вдоль южной стороны лесной полосы, далее по лесной полосе вдоль балки, затем по сельскохозяйственным угодьям вдоль южной стороны лесной поло-

сы, далее по лесной полосе, затем по балке вдоль лесной полосы, далее по лесной полосе, затем по балке, далее по лесной полосе, пересекает автомобильную дорогу «Воронеж-Луганск»-Давыдовка, затем по краю лесной полосы, далее по лесной полосе, затем по восточной стороне лесной полосы, далее по краю лесной полосы, затем по землям лесного фонда Давыдовского участкового лесничества Давыдовского лесничества до точки 14327595006.

От точки 14327595006 линия границы идет в юго-западном направлении по землям лесного фонда Давыдовского участкового лесничества Давыдовского лесничества до точки 14327595004.

От точки 14327595004 линия границы идет в северном направлении по землям лесного фонда Давыдовского участкового лесничества Давыдовского лесничества до точки 14327595002.

От точки 14327595002 линия границы идет в юго-западном направлении по землям лесного фонда Давыдовского участкового лесничества Давыдовского лесничества до точки 14327601.

От точки 14327601 линия границы идет в северо-западном направлении по землям лесного фонда Давыдовского участкового лесничества Давыдовского лесничества до точки 14327588004.

От точки 14327588004 линия границы идет в северо-восточном направлении по западной стороне Давыдовского участкового лесничества Давыдовского лесничества (земли лесного фонда) до точки 14327588001.

От точки 14327588001 линия границы идет в северо-западном направлении по склону балки, пересекает грунтовую дорогу, затем по заболоченной местности западнее озера Назарово до точки 14327583.

От точки 14327583 линия границы идет в северо-восточном направлении по заболоченной местности восточнее озера, затем по древесно-кустарниковой растительности до точки 14327571.

От точки 14327571 линия границы идет в юго-западном направлении по землям лесного фонда (урочище Горюноква), затем по границе земель лесного фонда (урочище Лебяжье и урочище Горюноква) до точки стыка 44289 границ Бодеевского, Троицкого сельских поселений и Острогожского муниципального района.

Протяженность границы Бодеевского сельского поселения по смежеству с Троицким сельским поселением составляет 14429,9 м.

IV. Линия прохождения границы Бодеевского сельского поселения по смежеству с Острогожским муниципальным районом

От точки стыка 44289 границ Бодеевского, Троицкого сельских поселений и Острогожского муниципального района линия границы идет в северо-западном направлении по западной границе земель лесного фонда (урочище Горюноква), затем по границе земель лесного фонда (между урочищем Горюноква и урочищем Россошное), далее по лесному массиву до точки стыка 14327553 границ Бодеевского, Старохворостанского сельских поселений и Острогожского муниципального района.

Протяженность границы Бодеевского сельского поселения по смежеству с Острогужским муниципальным районом составляет 1300,6 м.

Общая протяженность границ Бодеевского сельского поселения составляет 36448,2 м.

ТЕКСТОВОЕ ОПИСАНИЕ ГРАНИЦ ВЫСОКИНСКОГО СЕЛЬСКОГО ПОСЕЛЕНИЯ ЛИСКИНСКОГО МУНИЦИПАЛЬНОГО РАЙОНА ВОРОНЕЖСКОЙ ОБЛАСТИ

I. Линия прохождения границы Высокинского сельского поселения по смежеству с Дракинским сельским поселением

От точки стыка 14327635001 границ Высокинского, Дракинского, Троицкого и Бодеевского сельских поселений линия границы идет в северо-восточном направлении по южной стороне лесной полосы, пересекает балку Большой Лог, затем по северной стороне балки Большой Лог вдоль южной стороны лесной полосы до точки 14327624004.

От точки 14327624004 линия границы в юго-восточном направлении пересекает балку Большой Лог, далее идет по сельскохозяйственным угодьям, затем по сельскохозяйственным угодьям вдоль западной стороны лесной полосы, пересекает балку Большой Лог, далее по сельскохозяйственным угодьям вдоль западной стороны лесной полосы до точки 14327624023.

От точки 14327624023 линия границы идет в северо-восточном направлении по сельскохозяйственным угодьям вдоль южной стороны лесной полосы, пересекает автомобильную дорогу Лиски-Давыдовка, затем по сельскохозяйственным угодьям вдоль южной стороны лесной полосы, пересекает Юго-Восточную железную дорогу, далее по сельскохозяйственным угодьям вдоль южной стороны лесной полосы до точки стыка 14327659000 границ Высокинского, Дракинского и Степнянского сельских поселений.

Протяженность границы Высокинского сельского поселения по смежеству с Дракинским сельским поселением составляет 8220,2 м.

II. Линия прохождения границы Высокинского сельского поселения по смежеству со Степнянским сельским поселением

От точки стыка 14327659000 границ Высокинского, Степнянского и Дракинского сельских поселений линия границы идет в юго-восточном направлении по лесной полосе, затем по западной стороне лесной полосы, далее по сельскохозяйственным угодьям, пересекает Юго-Восточную железную дорогу, пересекает автомобильную дорогу «Лиски-Давыдовка»-п.2-го отд.свх. «2-я Пятилетка» до точки 14327659008.

От точки 14327659008 линия границы идет в юго-западном направлении по южной стороне полосы отвода автомобильной дороги «Лиски-Давыдовка»-п.2-го отд.свх. «2-я Пятилетка» до точки 14327761.

От точки 14327761 линия границы идет в юго-восточном направлении по восточной стороне полосы отвода Юго-Восточной железной дороги до точки стыка 14320626 границ Высокинского, Степнянского и Краснознаменского сельских поселений.

Протяженность границы Высокинского сельского поселения по смежеству со Степнянским сельским поселением составляет 5706,1 м.

III. Линия прохождения границы Высокинского сельского поселения по смежеству с Краснознаменским сельским поселением

От точки стыка 14320626 границ Высокинского, Степнянского и Краснознаменского сельских поселений линия границы в западном направлении пересекает Юго-Восточную железную дорогу, затем идет по северной стороне полосы отвода Юго-Восточной железной дороги до точки стыка 14320549 границ Высокинского, Краснознаменского сельских поселений и городского поселения – город Лиски.

Протяженность границы Высокинского сельского поселения по смежеству с Краснознаменским сельским поселением составляет 157,5 м.

IV. Линия прохождения границы Высокинского сельского поселения по смежеству с городским поселением - город Лиски

От точки стыка 14320549 границ Высокинского, Краснознаменского сельских поселений и городского поселения – город Лиски линия границы идет в северо-западном направлении по полевой дороге вдоль сельскохозяйственных угодий, затем по балке до точки 14005998006.

От точки 14005998006 линия границы идет в юго-западном направлении по балке, пересекает автомобильную дорогу Северный обход г. Лиски, затем вновь по балке до точки 14005998023.

От точки 14005998023 линия границы идет в северо-западном направлении по балке, затем по восточной стороне полосы отвода Юго-Восточной железной дороги до точки 14006326.

От точки 14006326 линия границы в юго-западном направлении пересекает Юго-Восточную железную дорогу до точки 14006326001.

От точки 14006326001 линия границы идет в юго-восточном направлении по западной стороне полосы отвода Юго-Восточной железной дороги до точки 14006326004.

От точки 14006326004 линия границы идет в юго-западном направлении по северной стороне земель лесного фонда (урочище Лискинская Сосна) до точки 14006326006.

От точки 14006326006 линия границы идет в северо-западном направлении по северной стороне земель лесного фонда (урочище Лискинская Сосна) до точки 14006326009.

От точки 14006326009 линия границы идет в южном направлении по северной стороне земель лесного фонда (урочище Лискинская Сосна) до точки 14006326010.

От точки 14006326010 линия границы идет в северо-западном направлении по грунтовой дороге вдоль северной стороны земель лесного фонда (урочище Лискинская Сосна), пересекает автомобильную дорогу Лиски-Давыдовка до точки 14006367.

От точки 14006367 линия границы идет в юго-западном направлении по северной стороне земель лесного фонда (урочище Лискинская Сосна), затем по лесным кварталам 27, 31, 34 земель лесного фонда (урочище Лискинская Сосна) до точки 14006815001.

От точки 14006815001 линия границы идет в юго-восточном направлении по грунтовой дороге вдоль восточной стороны полосы отвода Юго-Восточной железной дороги, пересекает автомобильную дорогу Лиски – х. Калач до точки 14006815003.

От точки 14006815003 линия границы в юго-западном направлении пересекает Юго-Восточную железную дорогу до точки 14329307.

От точки 14329307 линия границы идет в северо-западном направлении по восточной стороне жилой застройки хутора Калач вдоль западной стороны полосы отвода Юго-Восточной железной дороги до точки 14007447001.

От точки 14007447001 линия границы идет в юго-западном направлении по западной стороне жилой застройки хутора Калач до точки 14007447003.

От точки 14007447003 линия границы идет в юго-восточном направлении по западной стороне жилой застройки хутора Калач, затем по древесно-кустарниковой растительности, далее по грунтовой дороге, затем по древесно-кустарниковой растительности восточнее озера Яма, далее по лесному массиву вдоль ручья, затем по лесному массиву вдоль западной стороны озера Богатое до точки 14007874004.

От точки 14007874004 линия границы идет в юго-западном направлении по лесному массиву вдоль западной стороны озера Богатое, затем по древесно-кустарниковой растительности вдоль западной стороны Лискинского участкового лесничества Давыдовского лесничества (земли лесного фонда) до точки 14007874009.

От точки 14007874009 линия границы идет в юго-восточном направлении по западной стороне Лискинского участкового лесничества Давыдовского лесничества (земли лесного фонда) до точки стыка 14328215000 границ Высокинского, Залуженского сельских поселений и городского поселения – город Лиски.

Протяженность границы Высокинского сельского поселения по смежеству с городским поселением – город Лиски составляет 18565 м.

V. Линия прохождения границы Высокинского сельского поселения по смежеству с Залуженским сельским поселением

От точки стыка 14328215000 границ Высокинского, Залуженского сельских поселений и городского поселения – город Лиски линия границы идет в северо-западном направлении по древесно-кустарниковой растительности вдоль левого берега реки Дон, затем по левому берегу реки Дон, далее снова

по древесно-кустарниковой растительности вдоль левого берега реки Дон до точки стыка 14328153 границ Высокинского, Залуженского и Селявинского сельских поселений.

Протяженность границы Высокинского сельского поселения по смежеству с Залуженским сельским поселением составляет 3090,4 м.

VI. Линия прохождения границы Высокинского сельского поселения по смежеству с Селявинским сельским поселением

От точки стыка 14328153 границ Высокинского, Селявинского и Залуженского сельских поселений линия границы идет в северо-западном направлении по левому берегу реки Дон до точки 14327987.

От точки 14327987 линия границы идет в юго-западном направлении по левому берегу реки Дон до точки стыка 14327991 границ Высокинского, Селявинского и Копанищенского сельских поселений.

Протяженность границы Высокинского сельского поселения по смежеству с Селявинским сельским поселением составляет 5934,6 м.

VII. Линия прохождения границы Высокинского сельского поселения по смежеству с Копанищенским сельским поселением

От точки стыка 14327991 границ Высокинского, Копанищенского и Селявинского сельских поселений линия границы идет в северо-восточном направлении по пойме реки Дон восточнее озера Большое Копанищенское, затем по пойме реки Дон до точки 14327910035.

От точки 14327910035 линия границы идет в общем северо-западном направлении по древесно-кустарниковой растительности, затем по восточной границе земель лесного фонда (урочище Турлучное) до точки 14327910026.

От точки 14327910026 линия границы идет в северо-восточном направлении по восточной границе земель лесного фонда (урочище Турлучное) до точки 14327910023.

От точки 14327910023 линия границы идет в северо-западном направлении по восточной границе земель лесного фонда (урочище Турлучное) до точки 14327910021.

От точки 14327910021 линия границы идет в северо-восточном направлении по восточной границе земель лесного фонда (урочище Турлучное), пересекает Юго-Восточную железную дорогу, затем по восточной границе земель лесного фонда (урочище Турлучное) до точки 14327910014.

От точки 14327910014 линия границы идет в северо-западном направлении по восточной и северной границам земель лесного фонда (урочище Турлучное) до точки 14327910005.

От точки 14327910005 линия границы идет в юго-западном направлении по западной границе земель лесного фонда (урочище Турлучное) до точки 14327910003.

От точки 14327910003 линия границы идет в юго-восточном направлении по западной границе земель лесного фонда (урочище Турлучное) до точки 14327910002.

От точки 14327910002 линия границы идет в юго-западном направлении по западной границе земель лесного фонда (урочище Турлучное) до точки 14327910001.

От точки 14327910001 линия границы идет в северо-западном направлении по лесному массиву, затем по западной стороне лесного массива, далее по древесно-кустарниковой растительности, пересекает овраг, пересекает автомобильную дорогу «Лиски-Давыдовка»-с.Копанище, затем по восточной стороне лесной полосы до точки 14327827.

От точки 14327827 линия границы идет в северо-восточном направлении по сельскохозяйственным угодьям до точки стыка 14327804000 границ Высокинского, Копанищенского и Троицкого сельских поселений.

Протяженность границы Высокинского сельского поселения по смежеству с Копанищенским сельским поселением составляет 12138 м.

VIII. Линия прохождения границы Высокинского сельского поселения по смежеству с Троицким сельским поселением

От точки стыка 14327804000 границ Высокинского, Троицкого и Копанищенского сельских поселений линия границы идет в северо-восточном направлении по южной стороне лесной полосы до точки 14327798003.

От точки 14327798003 линия границы идет в юго-восточном направлении по балке Сорочий Лог до точки 14005780.

От точки 14005780 линия границы идет в северо-восточном направлении по балке Сорочий Лог до точки 14327635017.

От точки 14327635017 линия границы идет в северо-западном направлении по балке Сорочий Лог, затем по сельскохозяйственным угодьям, пересекает полевую дорогу, далее по восточной стороне лесной полосы, затем по сельскохозяйственным угодьям до точки 14327635006.

От точки 14327635006 линия границы идет в северо-восточном направлении по южной стороне лесной полосы до точки 14327635005.

От точки 14327635005 линия границы идет в северо-западном направлении по восточной стороне лесной полосы до точки стыка 14327635001 границ Высокинского, Троицкого, Дракинского и Бодеевского сельских поселений.

Протяженность границы Высокинского сельского поселения по смежеству с Троицким сельским поселением составляет 6387,9 м.

Общая протяженность границ Высокинского сельского поселения составляет 60199,7 м.

**ТЕКСТОВОЕ ОПИСАНИЕ
ГРАНИЦ ДРАКИНСКОГО СЕЛЬСКОГО ПОСЕЛЕНИЯ
ЛИСКИНСКОГО МУНИЦИПАЛЬНОГО РАЙОНА**

ВОРОНЕЖСКОЙ ОБЛАСТИ

I. Линия прохождения границы Дракинского сельского поселения по смежеству с Давыдовским городским поселением

От точки стыка 14327324 границ Дракинского, Старохворостанского сельских поселений и Давыдовского городского поселения линия границы идет в общем юго-восточном направлении по пойме реки Хворостань, по южной стороне жилой застройки рабочего поселка Давыдовка, далее по северной стороне жилой застройки села Дракино, пересекает автомобильную дорогу «Воронеж-Луганск»-Давыдовка, по восточной стороне полосы отвода автомобильной дороги «Воронеж-Луганск»-Давыдовка, по северной стороне жилой застройки села Дракино, по западной стороне автомобильной дороги, пересекает автомобильную дорогу, по северной стороне жилой застройки села Дракино, по древесно-кустарниковой растительности, пересекает автомобильную дорогу, по западной стороне приусадебного земельного участка рабочего поселка Давыдовка, по границе смежных приусадебных земельных участков рабочего поселка Давыдовка и села Дракино, по заболоченной местности, по древесно-кустарниковой растительности, по границе смежных приусадебных земельных участков рабочего поселка Давыдовка и села Дракино, по автомобильной дороге между рабочим поселком Давыдовка и селом Дракино, пересекает подъездные железнодорожные пути, по южной стороне жилой застройки рабочего поселка Давыдовка, по западной стороне производственной площадки, по ограждению вдоль северной стороны территории элеватора до точки 14327430004.

От точки 14327430004 линия границы идет в северо-восточном направлении по южной стороне производственной площадки до точки 14327454.

От точки 14327454 линия границы идет в юго-восточном направлении по западной стороне полосы отвода Юго-Восточной железной дороги до точки 14329287004.

От точки 14329287004 линия границы в северо-восточном направлении пересекает Юго-Восточную железную дорогу до точки 14329287005.

От точки 14329287005 линия границы идет в северо-западном направлении по восточной стороне полосы отвода Юго-Восточной железной дороги до точки 14329287009.

От точки 14329287009 линия границы идет в северо-восточном направлении по полевой дороге вдоль сельскохозяйственных угодий до точки 14327505.

От точки 14327505 линия границы идет в юго-восточном направлении по сельскохозяйственным угодьям, далее по балке Быков Лог до точки 14327521003.

От точки 14327521003 линия границы идет в северо-восточном направлении по балке Быков Лог, по южной стороне лесной полосы, далее по лесной полосе до точки 14327521010.

От точки 14327521010 линия границы идет в юго-восточном направлении по лесной полосе, по южной стороне лесной полосы, пересекает лесную полосу, по сельскохозяйственным угодьям вдоль северной стороны лесной полосы, по лесной полосе до точки стыка 14327591000 границ Дракинского, Степнянского сельских поселений и Давыдовского городского поселения.

Протяженность границы Дракинского сельского поселения по смежеству с Давыдовским городским поселением составляет 14025,3 м.

II. Линия прохождения границы Дракинского сельского поселения по смежеству со Степнянским сельским поселением

От точки стыка 14327591000 границ Дракинского, Степнянского сельских поселений и Давыдовского городского поселения линия границы идет в юго-западном направлении по лесной полосе, далее по восточной стороне лесной полосы, по лесной полосе, далее по восточной стороне лесной полосы до точки стыка 14327659000 границ Дракинского, Степнянского и Высокинского сельских поселений.

Протяженность границы Дракинского сельского поселения по смежеству со Степнянским сельским поселением составляет 3860,1 м.

III. Линия прохождения границы Дракинского сельского поселения по смежеству с Высокинским сельским поселением

От точки стыка 14327659000 границ Дракинского, Степнянского и Высокинского сельских поселений линия границы идет в юго-западном направлении по сельскохозяйственным угодьям вдоль южной стороны лесной полосы, пересекает Юго-Восточную железную дорогу, по сельскохозяйственным угодьям вдоль южной стороны лесной полосы, пересекает автомобильную дорогу Лиски-Давыдовка, вновь по сельскохозяйственным угодьям вдоль южной стороны лесной полосы до точки 14327624023.

От точки 14327624023 линия границы идет в северо-западном направлении по сельскохозяйственным угодьям вдоль западной стороны лесной полосы, пересекает балку Большой Лог, далее по сельскохозяйственным угодьям вдоль западной стороны лесной полосы, по сельскохозяйственным угодьям, пересекает балку Большой Лог до точки 14327624004.

От точки 14327624004 линия границы идет в юго-западном направлении по северной стороне балки Большой Лог вдоль южной стороны лесной полосы, пересекает балку Большой Лог, затем по южной стороне лесной полосы до точки стыка 14327635001 границ Дракинского, Высокинского, Троицкого и Бодеевского сельских поселений.

Протяженность границы Дракинского сельского поселения по смежеству с Высокинским сельским поселением составляет 8220,2 м.

IV. Линия прохождения границы Дракинского сельского поселения по смежеству с Бодеевским сельским поселением

От точки стыка 14327635001 границ Дракинского, Высокинского, Троицкого и Бодеевского сельских поселений линия границы идет в северо-западном направлении по сельскохозяйственным угодьям вдоль западной стороны лесной полосы, пересекает балку Большой Лог, по сельскохозяйственным угодьям вдоль западной стороны лесной полосы, по лесной полосе, пересекает автомобильную дорогу «Воронеж-Луганск»-Давыдовка, по сельскохозяйственным угодьям до точки 14327487.

От точки 14327487 линия границы идет в юго-западном направлении по восточной и южной границам земель лесного фонда (урочище Машкина Ольха) до точки 14327539.

От точки 14327539 линия границы идет в северо-западном направлении по южной границе земель лесного фонда (урочище Машкина Ольха) до точки 14327536.

От точки 14327536 линия границы идет в северо-восточном направлении по западной границе земель лесного фонда (урочище Машкина Ольха) до точки 14327488.

От точки 14327488 линия границы идет в северо-западном направлении по западной и северной границам земель лесного фонда (урочище Машкина Ольха), по заболоченной местности, пересекает реку Хворостань, далее по древесно-кустарниковой растительности до точки стыка 14327424000 границ Дракинского, Бодеевского и Старохворостанского сельских поселений.

Протяженность границы Дракинского сельского поселения по смежеству с Бодеевским сельским поселением составляет 9041,8 м.

V. Линия прохождения границы Дракинского сельского поселения по смежеству со Старохворостанским сельским поселением

От точки стыка 14327424000 границ Дракинского, Бодеевского и Старохворостанского сельских поселений линия границы идет в северо-восточном направлении по южной границе земель лесного фонда (урочище Сетное) вдоль реки Хворостань, пересекает реку Хворостань, снова по южной границе земель лесного фонда (урочище Сетное) до точки 14327362028.

От точки 14327362028 линия границы идет в юго-восточном направлении по южной стороне земель лесного фонда (урочище Сетное), по полевой дороге вдоль западной и южной сторон садоводческого товарищества «Высотник» до точки 14327362010.

От точки 14327362010 линия границы идет в северо-восточном направлении по полевой дороге вдоль южной стороны садоводческого товарищества «Высотник», по пойме реки Хворостань, по сельскохозяйственным угодьям до точки 14327315.

От точки 14327315 линия границы идет в юго-восточном направлении по сельскохозяйственным угодьям, пересекает полевую дорогу, пересекает реку Хворостань до точки стыка 14327324 границ Дракинского, Старохворостанского сельских поселений и Давыдовского городского поселения.

Протяженность границы Дракинского сельского поселения по смежеству со Старохворостанским сельским поселением составляет 4793,1 м.

Общая протяженность границ Дракинского сельского поселения составляет 39940,5 м.

ТЕКСТОВОЕ ОПИСАНИЕ ГРАНИЦ ЗАЛУЖЕНСКОГО СЕЛЬСКОГО ПОСЕЛЕНИЯ ЛИСКИНСКОГО МУНИЦИПАЛЬНОГО РАЙОНА ВОРОНЕЖСКОЙ ОБЛАСТИ

I. Линия прохождения границы Залуженского сельского поселения по смежеству с Высокинским сельским поселением

От точки стыка 14328153 границ Залуженского, Высокинского и Селявинского сельских поселений линия границы идет в юго-восточном направлении по древесно-кустарниковой растительности вдоль левого берега реки Дон, по левому берегу реки Дон, снова по древесно-кустарниковой растительности вдоль левого берега реки Дон до точки стыка 14328215000 границ Залуженского, Высокинского сельских поселений и городского поселения – город Лиски.

Протяженность границы Залуженского сельского поселения по смежеству с Высокинским сельским поселением составляет 3090,4 м.

II. Линия прохождения границы Залуженского сельского поселения по смежеству с городским поселением – город Лиски

От точки стыка 14328215000 границ Залуженского, Высокинского сельских поселений и городского поселения – город Лиски линия границы идет в юго-восточном направлении по южной границе Лискинского участкового лесничества Давыдовского лесничества (земли лесного фонда) вдоль левого берега реки Дон, затем пересекает затон реки Дон до точки 14328270003.

От точки 14328270003 линия границы идет в общем северо-восточном направлении по левому берегу реки Дон, пересекает Юго-Восточную железную дорогу, снова по левому берегу реки Дон, затем по реке Дон вдоль речного порта до точки 14328248.

От точки 14328248 линия границы идет в юго-восточном направлении по реке Дон, далее по южной границе Лискинского участкового лесничества Давыдовского лесничества (земли лесного фонда) вдоль левого берега реки Дон до точки 14328264007.

От точки 14328264007 линия границы идет в северо-восточном направлении по южной границе Лискинского участкового лесничества Давыдовского лесничества (земли лесного фонда) вдоль левого берега реки Дон, затем по древесно-кустарниковой растительности, по южной границе Лискинского участкового лесничества Давыдовского лесничества (земли лесного фонда) вдоль левого берега реки Дон, далее по пристани вдоль левого берега реки Дон, затем по южной границе Лискинского участкового лесничества Давы-

довского лесничества (земли лесного фонда) вдоль левого берега реки Дон до точки 14328229.

От точки 14328229 линия границы идет в юго-восточном направлении по левому берегу реки Дон, пересекает автомобильную дорогу Мостовой переход через р. Дон в г. Лиски, затем вновь по левому берегу реки Дон до точки стыка 14328426 границ Залуженского, Нижнеикорецкого сельских поселений и городского поселения – город Лиски.

Протяженность границы Залуженского сельского поселения по смежеству с городским поселением – город Лиски составляет 11960,6 м.

III. Линия прохождения границы Залуженского сельского поселения по смежеству с Нижнеикорецким сельским поселением

От точки стыка 14328426 границ Залуженского, Нижнеикорецкого сельских поселений и городского поселения – город Лиски линия границы идет в юго-восточном направлении по левому берегу реки Дон до точки 1432844801.

От точки 1432844801 линия границы идет в северо-восточном направлении по южной границе земель лесного фонда (урочище Дубовое) вдоль левого берега реки Дон до точки стыка 1432843401 границ Залуженского, Нижнеикорецкого и Щучинского сельских поселений.

Протяженность границы Залуженского сельского поселения по смежеству с Нижнеикорецким сельским поселением составляет 3364,7 м.

IV. Линия прохождения границы Залуженского сельского поселения по смежеству с Щучинским сельским поселением

От точки стыка 1432843401 границ Залуженского, Щучинского и Нижнеикорецкого сельских поселений линия границы в юго-восточном направлении пересекает реку Дон, далее идет по пойме реки Дон до точки 14009195.

От точки 14009195 линия границы идет в юго-западном направлении по пойме реки Дон, затем по лесному массиву, далее по балке, затем по западной границе Залуженского участкового лесничества Давыдовского лесничества (земли лесного фонда), далее по балке, затем по восточной стороне лесной полосы, далее по лесной полосе, затем по сельскохозяйственным угодьям до точки стыка 1432858500 границ Залуженского, Щучинского и Петровского сельских поселений.

Протяженность границы Залуженского сельского поселения по смежеству с Щучинским сельским поселением составляет 5204,7 м.

V. Линия прохождения границы Залуженского сельского поселения по смежеству с Петровским сельским поселением

От точки стыка 1432858500 границ Залуженского, Петровского и Щучинского сельских поселений линия границы идет в северо-западном направлении по северной стороне лесной полосы до точки 14328585001.

От точки 14328585001 линия границы идет в юго-западном направлении по сельскохозяйственным угодьям вдоль северной стороны лесной полосы, пересекает балку Вторая Ярушка, затем по северной стороне лесной полосы до точки 14328585017.

От точки 14328585017 линия границы идет в северо-западном направлении по северной стороне лесной полосы до точки 14328585019.

От точки 14328585019 линия границы идет в общем юго-западном направлении по северной стороне лесной полосы до точки стыка 14328647000 границ Залуженского, Петровского и Коломыцевского сельских поселений.

Протяженность границы Залуженского сельского поселения по смежеству с Петровским сельским поселением составляет 3876,4 м.

VI. Линия прохождения границы Залуженского сельского поселения по смежеству с Коломыцевским сельским поселением

От точки стыка 14328647000 границ Залуженского, Коломыцевского и Петровского сельских поселений линия границы идет в юго-западном направлении по северной стороне лесной полосы до точки 14328636004.

От точки 14328636004 линия границы идет в северо-западном направлении по западной стороне лесной полосы до точки 14328636018.

От точки 14328636018 линия границы идет в юго-западном направлении по южной стороне лесной полосы до точки 14328636031.

От точки 14328636031 линия границы идет в северо-западном направлении по краю лесной полосы до точки 14328636033.

От точки 14328636033 линия границы идет в юго-западном направлении по краю лесной полосы, пересекает автомобильную дорогу Лиски-Залужное-Колыбелка, пересекает лесную полосу, затем по северной стороне лесной полосы, пересекает лесную полосу, пересекает автомобильную дорогу «Лиски-Залужное-Колыбелка»-с. Пухово до точки 14328641003.

От точки 14328641003 линия границы идет в северо-западном направлении по краю лесной полосы, затем по западной стороне лесной полосы до точки 14328587001.

От точки 14328587001 линия границы идет в юго-западном направлении по сельскохозяйственным угодьям до точки 14328587002.

От точки 14328587002 линия границы идет в северо-западном направлении по сельскохозяйственным угодьям до точки 14328561.

От точки 14328561 линия границы идет в юго-западном направлении по сельскохозяйственным угодьям, затем по южной стороне лесной полосы, далее по полевой дороге вдоль южной стороны болота, по балке, далее по балке вдоль восточной стороны лесного массива до точки 14328605.

От точки 14328605 линия границы идет в юго-восточном направлении по балке вдоль западной стороны лесной полосы до точки 14328623.

От точки 14328623 линия границы идет в северо-западном направлении по балке вдоль южной стороны лесного массива до точки 14328622.

От точки 14328622 линия границы идет в южном направлении по балке вдоль южной стороны лесного массива до точки 14328632.

От точки 14328632 линия границы идет в юго-западном направлении по балке до точки 14328634.

От точки 14328634 линия границы идет в юго-восточном направлении по сельскохозяйственным угодьям до точки 14328634003.

От точки 14328634003 линия границы идет в юго-западном направлении по восточной стороне лесной полосы, затем по сельскохозяйственным угодьям, пересекает балку Западня, далее по восточной стороне лесной полосы, пересекает балку, затем по западной стороне лесной полосы до точки стыка 14320335043 границ Залуженского, Коломыцевского и Ковалевского сельских поселений.

Протяженность границы Залуженского сельского поселения по смежеству с Коломыцевским сельским поселением составляет 13523,8 м.

VII. Линия прохождения границы Залуженского сельского поселения по смежеству с Ковалевским сельским поселением

От точки стыка 14320335043 границ Залуженского, Ковалевского и Коломыцевского сельских поселений линия границы идет в юго-западном направлении по балке до точки 14320335041.

От точки 14320335041 линия границы идет в северо-западном направлении по балке, затем по восточной стороне лесной полосы, пересекает древесно-кустарниковую растительность, далее по восточной стороне лесной полосы до точки 14320335034.

От точки 14320335034 линия границы идет в северном направлении по восточной стороне лесной полосы, затем по балке до точки 14320335031.

От точки 14320335031 линия границы идет в северо-восточном направлении по балке, пересекает лесную полосу, затем по сельскохозяйственным угодьям вдоль западной стороны лесной полосы до точки 14320335025.

От точки 14320335025 линия границы идет в северо-западном направлении по балке, затем по сельскохозяйственным угодьям до точки 14320335019.

От точки 14320335019 линия границы идет в юго-западном направлении по южной стороне лесной полосы, затем по сельскохозяйственным угодьям до точки 14320335018.

От точки 14320335018 линия границы идет в северо-западном направлении по сельскохозяйственным угодьям, пересекает лесную полосу, затем по балке Черницкий Яр до точки 14320335015.

От точки 14320335015 линия границы идет в юго-западном направлении по балке Черницкий Яр до точки 14320335006.

От точки 14320335006 линия границы идет в северо-западном направлении по балке Черницкий Яр, пересекает Юго-Восточную железную дорогу до точки стыка 14328517 границ Залуженского, Ковалевского и Селявинского сельских поселений.

Протяженность границы Залуженского сельского поселения по смежеству с Ковалевским сельским поселением составляет 9155,3 м.

VIII. Линия прохождения границы Залуженского сельского поселения по смежеству с Селявинским сельским поселением

От точки стыка 14328517 границ Залуженского, Селявинского и Ковалевского сельских поселений линия границы идет в северо-восточном направлении по западной стороне полосы отвода Юго-Восточной железной дороги до точки 14008649010.

От точки 14008649010 линия границы идет в северо-западном направлении по сельскохозяйственным угодьям, пересекает лесную полосу, затем по сельскохозяйственным угодьям, пересекает лесную полосу, далее по восточной стороне балки Вязниковский Яр до точки 14008649008.

От точки 14008649008 линия границы идет в северо-восточном направлении по восточной стороне балки Вязниковский Яр до точки 14008649007.

От точки 14008649007 линия границы идет в северо-западном направлении по восточной стороне балки Вязниковский Яр до точки 14008649005.

От точки 14008649005 линия границы идет в северо-восточном направлении по балке, пересекает озеро Вязниковское, пересекает грунтовую дорогу, затем по балке Бахчевая до точки 14008649004.

От точки 14008649004 линия границы идет в общем северном направлении по балке Бахчевая до точки 14008220.

От точки 14008220 линия границы идет в северо-восточном направлении по балке Бахчевая, пересекает Юго-Восточную железную дорогу, пересекает реку Дон до точки стыка 14328153 границ Залуженского, Селявинского и Высокинского сельских поселений.

Протяженность границы Залуженского сельского поселения по смежеству с Селявинским сельским поселением составляет 7178,6 м.

Общая протяженность границ Залуженского сельского поселения составляет 57354,5 м.

ТЕКСТОВОЕ ОПИСАНИЕ ГРАНИЦ КОВАЛЕВСКОГО СЕЛЬСКОГО ПОСЕЛЕНИЯ ЛИСКИНСКОГО МУНИЦИПАЛЬНОГО РАЙОНА ВОРОНЕЖСКОЙ ОБЛАСТИ

I. Линия прохождения границы Ковалевского сельского поселения по смежеству с Селявинским сельским поселением

От точки стыка 44146 границ Ковалевского, Селявинского сельских поселений и Острогожского муниципального района линия границы идет в северо-восточном направлении по сельскохозяйственным угодьям до точки 14328532004.

От точки 14328532004 линия границы идет в восточном направлении по сельскохозяйственным угодьям, пересекает автомобильную дорогу Пухово-Селявное до точки 14328536010.

От точки 14328536010 линия границы идет в юго-восточном направлении по восточной стороне автомобильной дороги Пухово-Селявное до точки 14328536003.

От точки 14328536003 линия границы идет в северо-восточном направлении по западной стороне полосы отвода Юго-Восточной железной дороги до точки стыка 14328517 границ Ковалевского, Селявинского и Залуженского сельских поселений.

Протяженность границы Ковалевского сельского поселения по смежеству с Селявинским сельским поселением составляет 4768,1 м.

II. Линия прохождения границы Ковалевского сельского поселения по смежеству с Залуженским сельским поселением

От точки стыка 14328517 границ Ковалевского, Залуженского и Селявинского сельских поселений линия границы в юго-восточном направлении пересекает Юго-Восточную железную дорогу, далее идет по балке Черницкий Яр до точки 14320335006.

От точки 14320335006 линия границы идет в северо-восточном направлении по балке Черницкий Яр до точки 14320335015.

От точки 14320335015 линия границы идет в юго-восточном направлении по балке Черницкий Яр, пересекает лесную полосу, затем по сельскохозяйственным угодьям до точки 14320335018.

От точки 14320335018 линия границы идет в северо-восточном направлении по сельскохозяйственным угодьям, затем по южной стороне лесной полосы до точки 14320335019.

От точки 14320335019 линия границы идет в юго-восточном направлении по сельскохозяйственным угодьям, затем по балке до точки 14320335025.

От точки 14320335025 линия границы идет в юго-западном направлении по сельскохозяйственным угодьям вдоль западной стороны лесной полосы, пересекает лесную полосу, затем по балке до точки 14320335031.

От точки 14320335031 линия границы идет в южном направлении по балке, затем по восточной стороне лесной полосы до точки 14320335034.

От точки 14320335034 линия границы идет в юго-восточном направлении по восточной стороне лесной полосы, пересекает древесно-кустарниковую растительность, затем по восточной стороне лесной полосы, далее по балке до точки 14320335041.

От точки 14320335041 линия границы идет в северо-восточном направлении по балке до точки стыка 14320335043 границ Ковалевского, Залуженского и Коломыцевского сельских поселений.

Протяженность границы Ковалевского сельского поселения по смежеству с Залуженским сельским поселением составляет 9155,3 м.

III. Линия прохождения границы Ковалевского сельского поселения по смежеству с Коломыцевским сельским поселением

От точки стыка 14320335043 границ Ковалевского, Коломыцевского и Залуженского сельских поселений линия границы идет в юго-восточном направлении по балке вдоль западной стороны лесной полосы до точки 14328727.

От точки 14328727 линия границы идет в юго-западном направлении по балке вдоль западной стороны лесной полосы до точки 14328727006.

От точки 14328727006 линия границы идет в юго-восточном направлении по балке вдоль западной стороны лесной полосы, затем по балке до точки 14328750.

От точки 14328750 линия границы идет в юго-западном направлении по балке вдоль западной стороны лесной полосы до точки 14328750002.

От точки 14328750002 линия границы идет в юго-восточном направлении по балке вдоль западной стороны лесной полосы до точки 14328750007.

От точки 14328750007 линия границы идет в юго-западном направлении по полевой дороге вдоль сельскохозяйственных угодий до точки 14328760.

От точки 14328760 линия границы идет в юго-восточном направлении по сельскохозяйственным угодьям вдоль западной стороны лесной полосы до точки 14328782.

От точки 14328782 линия границы идет в северо-восточном направлении по северной стороне лесной полосы вдоль северной стороны автомобильной дороги «Лиски-Залужное-Колыбелка» - с. Пухово до точки 14011415.

От точки 14011415 линия границы в юго-восточном направлении пересекает лесную полосу, пересекает автомобильную дорогу «Лиски-Залужное-Колыбелка» - с. Пухово до точки 14011428.

От точки 14011428 линия границы идет в северо-восточном направлении по южной стороне полосы отвода автомобильной дороги «Лиски-Залужное-Колыбелка» - с. Пухово до точки 14011417.

От точки 14011417 линия границы идет в юго-восточном направлении по восточной стороне лесной полосы вдоль автомобильной дороги, затем по сельскохозяйственным угодьям до точки 14328790.

От точки 14328790 линия границы идет в юго-западном направлении по сельскохозяйственным угодьям вдоль автомобильной дороги до точки 14328795.

От точки 14328795 линия границы идет в общем юго-западном направлении по сельскохозяйственным угодьям, затем по сельскохозяйственным угодьям вдоль опоры линии электропередач, далее по балке до точки 14328834.

От точки 14328834 линия границы идет в юго-восточном направлении по балке до точки стыка 14328903 границ Ковалевского, Коломыцевского сельских поселений и Каменского муниципального района.

Протяженность границы Ковалевского сельского поселения по смежеству с Коломыцевским сельским поселением составляет 8374,1 м.

IV. Линия прохождения границы Ковалевского сельского поселения по смежеству с Каменским муниципальным районом

От точки стыка 14328903 границ Ковалевского, Коломыйцевского сельских поселений и Каменского муниципального района линия границы идет в юго-западном направлении по балке, затем по сельскохозяйственным угодьям до точки стыка 44033 границ Ковалевского сельского поселения Лискинского муниципального района и Волчанского, Евдаковского сельских поселений Каменского муниципального района.

От точки стыка 44033 линия границы в северо-западном направлении пересекает Юго-Восточную железную дорогу, затем идет по балке до точки 44029.

От точки 44029 линия границы идет в юго-западном направлении по балке, затем по сельскохозяйственным угодьям и далее по краю лесной полосы до точки 44027.

От точки 44027 линия границы идет в северо-западном направлении по лесной полосе, затем по балке до точки 44024.

От точки 44024 линия границы идет в юго-западном направлении по балке до точки 44023.

От точки 44023 линия границы идет в северо-западном направлении по балке, затем пересекает грунтовую дорогу, далее снова по балке до точки 44022.

От точки 44022 линия границы идет в юго-западном направлении по балке, затем пересекает грунтовую дорогу, по западной стороне лесной полосы, снова по балке, пересекает лесную полосу, по полевой дороге до точки 44020.

От точки 44020 линия границы идет в западном направлении по южной стороне лесной полосы, затем пересекает балку, по сельскохозяйственным угодьям, по южной стороне лесной полосы, пересекает урочище Круглое, снова по сельскохозяйственным угодьям, пересекает автомобильную дорогу «Воронеж – Луганск» - с. Пухово, вновь по сельскохозяйственным угодьям, по балке, по сельскохозяйственным угодьям, пересекает лесную полосу, по сельскохозяйственным угодьям, по краю лесной полосы, по сельскохозяйственным угодьям, по южной стороне лесной полосы, пересекает балку и далее по лесной полосе до точки стыка 44000 Ковалевского сельского поселения, Каменского и Острогожского муниципальных районов.

Протяженность границы Ковалевского сельского поселения по смежеству с Каменским муниципальным районом составляет 13264,8 м.

V. Линия прохождения границы Ковалевского сельского поселения по смежеству с Острогожским муниципальным районом

От точки стыка 44000 границ Ковалевского сельского поселения, Каменского и Острогожского муниципальных районов линия границы идет в северо-восточном направлении по балке Дальняя Стенка, пересекает лесной массив, снова по балке Дальняя Стенка до точки 44105.

От точки 44105 линия границы идет в северо-западном направлении по балке, затем по восточной стороне лесной полосы, по лесной полосе до точки 44113.

От точки 44113 линия границы идет в северо-восточном направлении по восточной стороне лесной полосы, затем пересекает балку, по лесной полосе, по южной стороне лесной полосы, по сельскохозяйственным угодьям, далее по северной стороне лесного массива до точки 44129.

От точки 44129 линия границы идет в юго-восточном направлении по северной стороне лесного массива до точки 44130.

От точки 44130 линия границы идет в северо-восточном направлении по северной стороне лесного массива, затем по сельскохозяйственным угодьям, по восточной стороне лесной полосы, снова по сельскохозяйственным угодьям, далее по западной стороне урочища Медвежье до точки 44140.

От точки 44140 линия границы идет в общем северо-западном направлении по западной стороне урочища Медвежье, затем по сельскохозяйственным угодьям, пересекает балку и далее по сельскохозяйственным угодьям до точки стыка 44146 границ Ковалевского, Селявинского сельских поселений и Острогожского муниципального района.

Протяженность границы Ковалевского сельского поселения по смежеству с Острогожским муниципальным районом составляет 15038 м.

Общая протяженность границ Ковалевского сельского поселения составляет 50600,3 м.

ТЕКСТОВОЕ ОПИСАНИЕ ГРАНИЦ КОЛОМЫЩЕВСКОГО СЕЛЬСКОГО ПОСЕЛЕНИЯ ЛИСКИНСКОГО МУНИЦИПАЛЬНОГО РАЙОНА ВОРОНЕЖСКОЙ ОБЛАСТИ

I. Линия прохождения границы Коломыщевского сельского поселения по смежеству с Залуженским сельским поселением

От точки стыка 14320335043 границ Коломыщевского, Залуженского и Ковалевского сельских поселений линия границы идет в северо-восточном направлении по западной стороне лесной полосы, пересекает балку, затем по восточной стороне лесной полосы, пересекает балку Западня, далее по сельскохозяйственным угодьям, затем по восточной стороне лесной полосы до точки 14328634003.

От точки 14328634003 линия границы идет в северо-западном направлении по сельскохозяйственным угодьям до точки 14328634.

От точки 14328634 линия границы идет в северо-восточном направлении по балке до точки 14328632.

От точки 14328632 линия границы идет в северном направлении по балке вдоль южной стороны лесного массива до точки 14328622.

От точки 14328622 линия границы идет в юго-восточном направлении по балке вдоль южной стороны лесного массива до точки 14328623.

От точки 14328623 линия границы идет в северо-западном направлении по балке вдоль западной стороны лесной полосы до точки 14328605.

От точки 14328605 линия границы идет в северо-восточном направлении по балке вдоль восточной стороны лесного массива, затем по балке, далее по полевой дороге вдоль южной стороны болота, затем по южной стороне лесной полосы, далее по сельскохозяйственным угодьям до точки 14328561.

От точки 14328561 линия границы идет в юго-восточном направлении по сельскохозяйственным угодьям до точки 14328587002.

От точки 14328587002 линия границы идет в северо-восточном направлении по сельскохозяйственным угодьям до точки 14328587001.

От точки 14328587001 линия границы идет в юго-восточном направлении по западной стороне лесной полосы, затем по краю лесной полосы до точки 14328641003.

От точки 14328641003 линия границы в северо-восточном направлении пересекает автомобильную дорогу «Лиски-Залужное-Колыбелка»-с. Пухово, пересекает лесную полосу, далее идет по северной стороне лесной полосы, пересекает лесную полосу, пересекает автомобильную дорогу Лиски-Залужное-Колыбелка, затем по краю лесной полосы до точки 14328636033.

От точки 14328636033 линия границы идет в юго-восточном направлении по краю лесной полосы до точки 14328636031.

От точки 14328636031 линия границы идет в северо-восточном направлении по южной стороне лесной полосы до точки 14328636018.

От точки 14328636018 линия границы идет в юго-восточном направлении по западной стороне лесной полосы до точки 14328636004.

От точки 14328636004 линия границы идет в северо-восточном направлении по северной стороне лесной полосы до точки стыка 14328647000 границ Коломыцевского, Залуженского и Петровского сельских поселений.

Протяженность границы Коломыцевского сельского поселения по смежеству с Залуженским сельским поселением составляет 13523,8 м.

II. Линия прохождения границы Коломыцевского сельского поселения по смежеству с Петровским сельским поселением

От точки стыка 14328647000 границ Коломыцевского, Петровского и Залуженского сельских поселений линия границы в юго-восточном направлении пересекает лесную полосу, далее идет по лесной полосе, затем по западной стороне лесной полосы, пересекает лесную полосу до точки 14328647004.

От точки 14328647004 линия границы идет в северо-восточном направлении по западной стороне полосы отвода автомобильной дороги «Лиски-Залужное-Колыбелка» - с. Переезжее до точки 14328647005.

От точки 14328647005 линия границы в юго-восточном направлении пересекает автомобильную дорогу «Лиски-Залужное-Колыбелка» - с. Переезжее до точки 14328689001.

От точки 14328689001 линия границы идет в юго-западном направлении по восточной стороне полосы отвода автомобильной дороги «Лиски-Залужное-Колыбелка» - с. Переезжее до точки 14328689002.

От точки 14328689002 линия границы идет в юго-восточном направлении по лесной полосе до точки 14328689005.

От точки 14328689005 линия границы идет в южном направлении по лесной полосе, затем по восточной стороне лесной полосы до точки 14328689008.

От точки 14328689008 линия границы в юго-западном направлении пересекает автомобильную дорогу Лиски-Залужное-Колыбелка, далее идет по восточной стороне лесной полосы, затем по балке Трешкин Яр, далее по балке, пересекает лесной массив, затем по восточной стороне лесной полосы до точки стыка 44055 границ Коломыцевского, Петровского сельских поселений и Каменского муниципального района.

Протяженность границы Коломыцевского сельского поселения по смежеству с Петровским сельским поселением составляет 8187 м.

III. Линия прохождения границы Коломыцевского сельского поселения по смежеству с Каменским муниципальным районом

От точки стыка 44055 границ Коломыцевского, Петровского сельских поселений и Каменского муниципального района линия границы идет в северо-западном направлении по сельскохозяйственным угодьям вдоль южной стороны лесной полосы, затем пересекает балку и далее по сельскохозяйственным угодьям до точки 44052.

От точки 44052 линия границы в юго-западном направлении пересекает балку, затем идет по сельскохозяйственным угодьям, далее по балке до точки 44047.

От точки 44047 линия границы идет в северо-западном направлении по балке, затем по полевой дороге, пересекает лесную полосу и далее по балке до точки 44041.

От точки 44041 линия границы идет в юго-западном направлении по балке до точки стыка 14328903 границ Коломыцевского, Ковалевского сельских поселений и Каменского муниципального района.

Протяженность границы Коломыцевского сельского поселения по смежеству с Каменским муниципальным районом составляет 6991,9 м.

IV. Линия прохождения границы Коломыцевского сельского поселения по смежеству с Ковалевским сельским поселением

От точки стыка 14328903 границ Коломыцевского, Ковалевского сельских поселений и Каменского муниципального района линия границы идет в северо-западном направлении по балке до точки 14328834.

От точки 14328834 линия границы идет в общем северо-восточном направлении по балке, затем по сельскохозяйственным угодьям вдоль опоры линии электропередач, далее по сельскохозяйственным угодьям до точки 14328795.

От точки 14328795 линия границы идет в северо-восточном направлении по сельскохозяйственным угодьям вдоль автомобильной дороги до точки 14328790.

От точки 14328790 линия границы идет в северо-западном направлении по сельскохозяйственным угодьям, затем по восточной стороне лесной полосы вдоль автомобильной дороги до точки 14011417.

От точки 14011417 линия границы идет в юго-западном направлении по южной стороне полосы отвода автомобильной дороги «Лиски-Залужное-Колыбелка» - с. Пухово до точки 14011428.

От точки 14011428 линия границы в северо-западном направлении пересекает автомобильную дорогу «Лиски-Залужное-Колыбелка» - с. Пухово, пересекает лесную полосу до точки 14011415.

От точки 14011415 линия границы идет в юго-западном направлении по северной стороне лесной полосы вдоль северной стороны автомобильной дороги «Лиски-Залужное-Колыбелка» - с. Пухово до точки 14328782.

От точки 14328782 линия границы идет в северо-западном направлении по сельскохозяйственным угодьям вдоль западной стороны лесной полосы до точки 14328760.

От точки 14328760 линия границы идет в северо-восточном направлении по полевой дороге вдоль сельскохозяйственных угодий до точки 14328750007.

От точки 14328750007 линия границы идет в северо-западном направлении по балке вдоль западной стороны лесной полосы до точки 14328750002.

От точки 14328750002 линия границы идет в северо-восточном направлении по балке вдоль западной стороны лесной полосы до точки 14328750.

От точки 14328750 линия границы идет в северо-западном направлении по балке, затем по балке вдоль западной стороны лесной полосы до точки 14328727006.

От точки 14328727006 линия границы идет в северо-восточном направлении по балке вдоль западной стороны лесной полосы до точки 14328727.

От точки 14328727 линия границы идет в северо-западном направлении по балке вдоль западной стороны лесной полосы до точки стыка 14320335043 границ Коломыщевского, Ковалевского и Залуженского сельских поселений.

Протяженность границы Коломыщевского сельского поселения по смежеству с Ковалевским сельским поселением составляет 8374,1 м.

Общая протяженность границ Коломыщевского сельского поселения составляет 37076,8 м.

ТЕКСТОВОЕ ОПИСАНИЕ ГРАНИЦ КОЛЫБЕЛЬСКОГО СЕЛЬСКОГО ПОСЕЛЕНИЯ ЛИСКИНСКОГО МУНИЦИПАЛЬНОГО РАЙОНА ВОРОНЕЖСКОЙ ОБЛАСТИ

I. Линия прохождения границы Колыбельского сельского поселения по смежеству с Щучинским сельским поселением

От точки стыка 1432872801 границ Колыбельского, Щучинского и Петровского сельских поселений линия границы идет в северо-восточном направлении по балке Терновая, затем по южной стороне лесной полосы, далее по лесной полосе до точки 14328613024.

От точки 14328613024 линия границы идет в юго-восточном направлении по лесной полосе, затем по южной стороне лесной полосы, далее по западной границе лесного квартала 38 Залуженского участкового лесничества Давыдовского лесничества (земли лесного фонда) до точки 14328613020.

От точки 14328613020 линия границы в северо-восточном направлении пересекает лесной квартал 38 Залуженского участкового лесничества Давыдовского лесничества (земли лесного фонда), далее идет по полевой дороге, затем по западной границе земель лесного фонда (урочище Разбейка) до точки 14328613017.

От точки 14328613017 линия границы идет в северо-западном направлении по западной границе земель лесного фонда (урочище Разбейка) до точки 14328613015.

От точки 14328613015 линия границы идет в общем северо-восточном направлении по северной границе земель лесного фонда (урочище Разбейка) до точки стыка 14328612000 границ Колыбельского, Щучинского и Петропавловского сельских поселений.

Протяженность границы Колыбельского сельского поселения по смежеству с Щучинским сельским поселением составляет 7110,7 м.

II. Линия прохождения границы Колыбельского сельского поселения по смежеству с Петропавловским сельским поселением

От точки стыка 14328612000 границ Колыбельского, Петропавловского и Щучинского сельских поселений линия границы идет в общем юго-восточном направлении по реке Дон, затем по середине реки Дон до точки 14328612132.

От точки 14328612132 линия границы идет в общем юго-западном направлении по середине реки Дон до точки стыка 4500001 границ Колыбельского, Петропавловского сельских поселений и Каменского муниципального района.

Протяженность границы Колыбельского сельского поселения по смежеству с Петропавловским сельским поселением составляет 23161,8 м.

III. Линия прохождения границы Колыбельского сельского поселения по смежеству с Каменским муниципальным районом

От точки стыка 4500001 границ Колыбельского, Петропавловского сельских поселений и Каменского муниципального района линия границы идет в северо-западном направлении по реке Дон, затем по лесному массиву до точки 14329058.

От точки 14329058 линия границы идет в северо-западном направлении по лесному массиву, затем пересекает балку, по сельскохозяйственным

угодьям, по южной стороне лесной полосы, пересекает лесную полосу, снова по южной стороне лесной полосы и далее по сельскохозяйственным угодьям до точки 44090.

От точки 44090 линия границы идет в северном направлении по сельскохозяйственным угодьям, затем пересекает лесную полосу, по балке, по восточной стороне балки и далее по лесной полосе до точки 44086.

От точки 44086 линия границы идет в северо-западном направлении по сельскохозяйственным угодьям вдоль восточной стороны балки, затем по балке до точки стыка 14328952 границ Колыбельского, Петровского сельских поселений и Каменского муниципального района.

Протяженность границы Колыбельского сельского поселения по смежеству с Каменским муниципальным районом составляет 7485,6 м.

IV. Линия прохождения границы Колыбельского сельского поселения по смежеству с Петровским сельским поселением

От точки стыка 14328952 границ Колыбельского, Петровского сельских поселений и Каменского муниципального района линия границы идет в северо-западном направлении по балке до точки 14328950.

От точки 14328950 линия границы идет в северо-восточном направлении по балке до точки 14328833023.

От точки 14328833023 линия границы идет в северо-западном направлении по балке, затем по сельскохозяйственным угодьям, пересекает автомобильную дорогу Лиски-Залужное-Колыбелка, далее по западной стороне лесной полосы, затем по балке Малая Дибровка, по северной стороне лесной полосы до точки 14328761006.

От точки 14328761006 линия границы идет в северо-восточном направлении по восточной стороне лесной полосы, затем по лесной полосе, пересекает лесную полосу, далее по балке до точки 14328731009.

От точки 14328731009 линия границы идет в северо-западном направлении по балке Колыбельский Яр до точки 14328731006.

От точки 14328731006 линия границы идет в северо-восточном направлении по балке Колыбельский Яр до точки стыка 1432872801 границ Колыбельского, Петровского и Щучинского сельских поселений.

Протяженность границы Колыбельского сельского поселения по смежеству с Петровским сельским поселением составляет 8466,4 м.

Общая протяженность границ Колыбельского сельского поселения составляет 46224,5 м.

**ТЕКСТОВОЕ ОПИСАНИЕ
ГРАНИЦ КОПАНИЩЕНСКОГО СЕЛЬСКОГО ПОСЕЛЕНИЯ
ЛИСКИНСКОГО МУНИЦИПАЛЬНОГО РАЙОНА
ВОРОНЕЖСКОЙ ОБЛАСТИ**

I. Линия прохождения границы Копанищенского сельского поселения по смежеству с Троицким сельским поселением

От точки стыка 44232 границ Копанищенского, Троицкого сельских поселений и Острогожского муниципального района линия границы идет в северо-восточном направлении по восточной стороне лесной полосы до точки 14327791005.

От точки 14327791005 линия границы идет в юго-восточном направлении по южной стороне лесной полосы, затем по сельскохозяйственным угодьям до точки стыка 14327804000 границ Копанищенского, Троицкого и Высокинского сельских поселений.

Протяженность границы Копанищенского сельского поселения по смежеству с Троицким сельским поселением составляет 7657,5 м.

II. Линия прохождения границы Копанищенского сельского поселения по смежеству с Высокинским сельским поселением

От точки стыка 14327804000 границ Копанищенского, Троицкого и Высокинского сельских поселений линия границы идет в юго-западном направлении по сельскохозяйственным угодьям до точки 14327827.

От точки 14327827 линия границы идет в юго-восточном направлении по восточной стороне лесной полосы, пересекает автомобильную дорогу «Лиски-Давыдовка»-с.Копанище, пересекает овраг, далее по древесно-кустарниковой растительности, по западной стороне лесного массива, по лесному массиву до точки 14327910001.

От точки 14327910001 линия границы идет в северо-восточном направлении по западной границе земель лесного фонда (урочище Турлучное) до точки 14327910002.

От точки 14327910002 линия границы идет в северо-западном направлении по западной границе земель лесного фонда (урочище Турлучное) до точки 14327910003.

От точки 14327910003 линия границы идет в северо-восточном направлении по западной границе земель лесного фонда (урочище Турлучное) до точки 14327910005.

От точки 14327910005 линия границы идет в юго-восточном направлении по северной и восточной границам земель лесного фонда (урочище Турлучное) до точки 14327910014.

От точки 14327910014 линия границы идет в юго-западном направлении по восточной границе земель лесного фонда (урочище Турлучное), пересекает Юго-Восточную железную дорогу, затем вновь по восточной границе земель лесного фонда (урочище Турлучное) до точки 14327910021.

От точки 14327910021 линия границы идет в юго-восточном направлении по восточной границе земель лесного фонда (урочище Турлучное) до точки 14327910023.

От точки 14327910023 линия границы идет в юго-западном направлении по восточной границе земель лесного фонда (урочище Турлучное) до точки 14327910026.

От точки 14327910026 линия границы идет в общем юго-восточном направлении по восточной границе земель лесного фонда (урочище Турлучное), далее по древесно-кустарниковой растительности до точки 14327910035.

От точки 14327910035 линия границы идет в юго-западном направлении по пойме реки Дон, по пойме реки Дон восточнее озера Большое Копанищенское до точки стыка 14327991 границ Копанищенского, Высокинского и Селявинского сельских поселений.

Протяженность границы Копанищенского сельского поселения по смежеству с Высокинским сельским поселением составляет 12138 м.

III. Линия прохождения границы Копанищенского сельского поселения по смежеству с Селявинским сельским поселением

От точки стыка 14327991 границ Копанищенского, Селявинского и Высокинского сельских поселений линия границы идет в западном направлении по левому берегу реки Дон до точки 14327992.

От точки 14327992 линия границы идет в юго-западном направлении по левому берегу реки Дон до точки 14328110.

От точки 14328110 линия границы идет в северо-западном направлении по левому берегу реки Дон, затем по реке Дон, далее снова по левому берегу реки Дон до точки 14328023.

От точки 14328023 линия границы идет в юго-западном направлении по левому берегу реки Дон до точки стыка 4420401 границ Копанищенского, Селявинского сельских поселений и Острогожского муниципального района.

Протяженность границы Копанищенского сельского поселения по смежеству с Селявинским сельским поселением составляет 3876,2 м.

IV. Линия прохождения границы Копанищенского сельского поселения по смежеству с Острогожским муниципальным районом

От точки стыка 4420401 границ Копанищенского, Селявинского сельских поселений и Острогожского муниципального района линия границы идет в северном направлении по восточной границе земель лесного фонда (урочище Кубышка) до точки 44205.

От точки 44205 линия границы идет в северо-восточном направлении по сельскохозяйственным угодьям, затем по древесно-кустарниковой растительности до точки 44207.

От точки 44207 линия границы идет в юго-западном направлении по древесно-кустарниковой растительности до точки 44208.

От точки 44208 линия границы идет в общем северо-западном направлении по восточной и северной границам земель лесного фонда (урочище Кубышка) до точки 44212.

От точки 44212 линия границы идет в северо-западном направлении по древесно-кустарниковой растительности, затем по лесному массиву, по сельскохозяйственным угодьям, далее по лесному массиву до точки 44215.

От точки 44215 линия границы идет в юго-западном направлении по лесному массиву, по древесно-кустарниковой растительности, далее по сельскохозяйственным угодьям до точки 44218.

От точки 44218 линия границы идет в северном направлении по восточной границе земель лесного фонда (урочище Большая Сосна) до точки 44225.

От точки 44225 линия границы идет в северо-восточном направлении по восточной стороне лесной полосы, затем по лесной полосе, снова по восточной стороне лесной полосы до точки стыка 44232 границ Копанищенского, Троицкого сельских поселений и Острогожского муниципального района.

Протяженность границы Копанищенского сельского поселения по смежеству с Острогожским муниципальным районом составляет 9542,5 м.

Общая протяженность границ Копанищенского сельского поселения составляет 33214,2 м.

ТЕКСТОВОЕ ОПИСАНИЕ ГРАНИЦ КРАСНОЗНАМЕНСКОГО СЕЛЬСКОГО ПОСЕЛЕНИЯ ЛИСКИНСКОГО МУНИЦИПАЛЬНОГО РАЙОНА ВОРОНЕЖСКОЙ ОБЛАСТИ

I. Линия прохождения границы Краснознаменского сельского поселения по смежеству с Высокинским сельским поселением

От точки стыка 14320549 границ Краснознаменского, Высокинского сельских поселений и городского поселения – город Лиски линия границы идет в восточном направлении по северной стороне полосы отвода Юго-Восточной железной дороги, пересекает Юго-Восточную железную дорогу до точки стыка 14320626 границ Краснознаменского, Высокинского и Степнянского сельских поселений.

Протяженность границы Краснознаменского сельского поселения по смежеству с Высокинским сельским поселением составляет 157,5 м.

II. Линия прохождения границы Краснознаменского сельского поселения по смежеству со Степнянским сельским поселением

От точки стыка 14320626 границ Краснознаменского, Степнянского и Высокинского сельских поселений линия границы идет в юго-восточном направлении по северной стороне полосы отвода Юго-Восточной железной дороги до точки 14320556.

От точки 14320556 линия границы идет в северо-восточном направлении по северной стороне полосы отвода Юго-Восточной железной дороги до точки 14320625.

От точки 14320625 линия границы идет в северо-западном направлении по сельскохозяйственным угодьям, пересекает балку Первый Лог, затем по

сельскохозяйственным угодьям вдоль восточной стороны лесной полосы, пересекает лесную полосу, далее по лесной полосе, пересекает лесную полосу до точки 14005372049.

От точки 14005372049 линия границы идет в юго-западном направлении по северной стороне лесной полосы, затем по лесной полосе, далее по южной стороне лесной полосы до точки 14005372048.

От точки 14005372048 линия границы в северо-западном направлении пересекает лесную полосу, далее идет по сельскохозяйственным угодьям вдоль восточной стороны лесной полосы, пересекает лесную полосу, затем по балке до точки 14005372024.

От точки 14005372024 линия границы идет в общем северо-восточном направлении по балке Мостюженка до точки стыка 14005046 границ Краснознаменского, Степнянского и Среднеикорецкого сельских поселений.

Протяженность границы Краснознаменского сельского поселения по смежеству со Степнянским сельским поселением составляет 11368,6 м.

III. Линия прохождения границы Краснознаменского сельского поселения по смежеству со Среднеикорецким сельским поселением

От точки стыка 14005046 границ Краснознаменского, Среднеикорецкого и Степнянского сельских поселений линия границы идет в юго-восточном направлении по балке Мостюженка, затем по склону балки Мостюженка, далее по сельскохозяйственным угодьям вдоль полевой дороги, пересекает балку, затем снова по сельскохозяйственным угодьям вдоль полевой дороги до точки 14327813029.

От точки 14327813029 линия границы идет в северо-восточном направлении по сельскохозяйственным угодьям вдоль южной стороны лесной полосы, затем по сельскохозяйственным угодьям до точки 14327813026.

От точки 14327813026 линия границы идет в юго-восточном направлении по сельскохозяйственным угодьям вдоль южной стороны балки Мостюженка, затем по балке Мостюженка, далее по сельскохозяйственным угодьям вдоль южной стороны балки Мостюженка, затем по краю лесной полосы, далее по западной стороне лесной полосы, затем по лесной полосе, далее по сельскохозяйственным угодьям, затем по балке Первый Лог, далее по сельскохозяйственным угодьям вдоль западной стороны лесной полосы до точки стыка 14327813000 границ Краснознаменского, Среднеикорецкого и Нижнеикорецкого сельских поселений.

Протяженность границы Краснознаменского сельского поселения по смежеству со Среднеикорецким сельским поселением составляет 7990,9 м.

IV. Линия прохождения границы Краснознаменского сельского поселения по смежеству с Нижнеикорецким сельским поселением

От точки стыка 14327813000 границ Краснознаменского, Нижнеикорецкого и Среднеикорецкого сельских поселений линия границы идет в юго-западном направлении по северной стороне полосы отвода Юго-Восточной

железной дороги, пересекает Юго-Восточную железную дорогу, затем по лесной полосе, далее по южной стороне лесной полосы, затем по сельскохозяйственным угодьям, далее по лесной полосе, затем по северной стороне полосы отвода автомобильной дороги М «Дон»-Лиски до точки 14006452.

От точки 14006452 линия границы в юго-восточном направлении пересекает автомобильную дорогу М «Дон»-Лиски, далее идет по балке Осинки, затем по западной границе Лискинского участкового лесничества Давыдовского лесничества, далее по северной стороне земель лесного фонда (урочище Икорецкая Шелюга), затем по восточной стороне земель лесного фонда (урочище Икорецкая Шелюга) до точки 14327985001.

От точки 14327985001 линия границы идет в северо-восточном направлении по восточной границе земель лесного фонда (урочище Икорецкая Шелюга) до точки 14327985002.

От точки 14327985002 линия границы идет в южном направлении по восточной границе земель лесного фонда (урочище Икорецкая Шелюга) до точки 14327985004.

От точки 14327985004 линия границы идет в юго-восточном направлении по восточной стороне земель лесного фонда (урочище Икорецкая Шелюга), пересекает автомобильную дорогу Лиски-Нижний Икорец-Масловка, затем по северной стороне земель лесного фонда (урочище Икорецкая Сосна) до точки 14327985009.

От точки 14327985009 линия границы идет в северо-восточном направлении по северной стороне земель лесного фонда (урочище Икорецкая Сосна) до точки 14327985055.

От точки 14327985055 линия границы идет в юго-восточном направлении по северной стороне земель лесного фонда (урочище Икорецкая Сосна) до точки 14327985056.

От точки 14327985056 линия границы идет в юго-западном направлении по восточной стороне земель лесного фонда (урочище Икорецкая Сосна) до точки 14327985057.

От точки 14327985057 линия границы идет в северо-западном направлении по восточной стороне земель лесного фонда (урочище Икорецкая Сосна) до точки 14327985059.

От точки 14327985059 линия границы идет в юго-западном направлении по восточной и южной сторонам земель лесного фонда (урочище Икорецкая Сосна) до точки 14327985074.

От точки 14327985074 линия границы идет в северо-западном направлении по южной стороне земель лесного фонда (урочище Икорецкая Сосна) до точки 14327985096.

От точки 14327985096 линия границы идет в юго-западном направлении по южной стороне земель лесного фонда (урочище Икорецкая Сосна) до точки 14327985101.

От точки 14327985101 линия границы идет в юго-восточном направлении по южной стороне земель лесного фонда (урочище Икорецкая Сосна) до точки 14327985108.

От точки 14327985108 линия границы идет в юго-западном направлении по южной стороне земель лесного фонда (урочище Икорецкая Сосна) до точки 14328352013.

От точки 14328352013 линия границы идет в северо-западном направлении по южной стороне земель лесного фонда (урочище Икорецкая Сосна) до точки 14328352018.

От точки 14328352018 линия границы идет в южном направлении по грунтовой дороге вдоль садоводческого товарищества, затем по лесному массиву вдоль грунтовой дороги, далее по древесно-кустарниковой растительности до точки 14328389.

От точки 14328389 линия границы идет в юго-западном направлении по северной стороне озера Песковатское до точки 14328390.

От точки 14328390 линия границы идет в северо-западном направлении по северной стороне озера Песковатское до точки стыка 14328370 границ Краснознаменского, Нижнеикорецкого сельских поселений и городского поселения – город Лиски.

Протяженность границы Краснознаменского сельского поселения по смежеству с Нижнеикорецким сельским поселением составляет 30624,4 м.

V. Линия прохождения границы Краснознаменского сельского поселения по смежеству с городским поселением - город Лиски

От точки стыка 14328370 границ Краснознаменского, Нижнеикорецкого сельских поселений и городского поселения – город Лиски линия границы идет в северо-восточном направлении по древесно-кустарниковой растительности, пересекает автомобильную дорогу, затем по восточной стороне Лискинского участкового лесничества Давыдовского лесничества (земли лесного фонда), пересекает автомобильную дорогу Лиски – Нижний Икорец – Масловка, далее по восточной стороне земель лесного фонда (урочище Песковатская Сосна) до точки 14007616023.

От точки 14007616023 линия границы идет в северо-западном направлении по восточной стороне земель лесного фонда (урочище Песковатская Сосна), затем по северной стороне земель лесного фонда (урочище Песковатская Сосна), пересекает грунтовую дорогу, далее вновь по северной стороне земель лесного фонда (урочище Песковатская Сосна) до точки 14007616001.

От точки 14007616001 линия границы идет в юго-западном направлении по балке до точки 14007616.

От точки 14007616 линия границы идет в северо-западном направлении по балке, пересекает грунтовую дорогу, затем по балке, далее по восточной стороне полосы отвода Юго-Восточной железной дороги до точки 14006831003.

От точки 14006831003 линия границы в западном направлении пересекает Юго-Восточную железную дорогу до точки 14006831002.

От точки 14006831002 линия границы идет в юго-западном направлении по западной стороне полосы отвода Юго-Восточной железной дороги, затем по восточной стороне лесной полосы вдоль восточной стороны автомобильной дороги М «Дон» - Лиски, далее по восточной стороне полосы отвода автомобильной дороги М «Дон» - Лиски, пересекает автомобильную дорогу, затем по восточной стороне полосы отвода автомобильной дороги М «Дон» - Лиски, пересекает автомобильную дорогу Мостовой переход через р.Дон в г.Лиски, далее по восточной стороне полосы отвода автомобильной дороги М «Дон» - Лиски, затем по лесной полосе вдоль восточной стороны автомобильной дороги М «Дон» - Лиски до точки 14327970003.

От точки 14327970003 линия границы в северо-западном направлении пересекает лесную полосу, пересекает автомобильную дорогу М «Дон» - Лиски, пересекает лесную полосу, далее идет по балке вдоль садоводческого товарищества «Ветеран» до точки 14320549032.

От точки 14320549032 линия границы идет в северо-восточном направлении по восточной стороне полосы отвода Юго-Восточной железной дороги до точки 14320549030.

От точки 14320549030 линия границы идет в северо-западном направлении по восточной стороне полосы отвода Юго-Восточной железной дороги до точки 14320549027.

От точки 14320549027 линия границы идет в северо-восточном направлении по восточной стороне полосы отвода Юго-Восточной железной дороги, пересекает автомобильную дорогу Северный обход г. Лиски, затем снова по восточной стороне полосы отвода Юго-Восточной железной дороги до точки 14320549001.

От точки 14320549001 линия границы в северо-западном направлении пересекает Юго-Восточную железную дорогу до точки стыка 14320549 границ Краснознаменского, Высокинского сельских поселений и городского поселения – город Лиски.

Протяженность границы Краснознаменского сельского поселения по смежеству с городским поселением – город Лиски составляет 19268,2 м.

Общая протяженность границ Краснознаменского сельского поселения составляет 69409,6 м.

**ТЕКСТОВОЕ ОПИСАНИЕ
ГРАНИЦ НИЖНЕИКОРЕЦКОГО СЕЛЬСКОГО ПОСЕЛЕНИЯ
ЛИСКИНСКОГО МУНИЦИПАЛЬНОГО РАЙОНА
ВОРОНЕЖСКОЙ ОБЛАСТИ**

I. Линия прохождения границы Нижнеикорецкого сельского поселения по смежеству со Среднеикорецким сельским поселением

От точки стыка 14327813000 границ Нижнеикорецкого, Среднеикорецкого и Краснознаменского сельских поселений линия границы идет в северо-восточном направлении по северной стороне полосы отвода Юго-Восточной железной дороги до точки 14321502023.

От точки 14321502023 линия границы идет в юго-восточном направлении по северной стороне полосы отвода Юго-Восточной железной дороги, пересекает автомобильную дорогу М «Дон»-Лиски, затем снова по северной стороне полосы отвода Юго-Восточной железной дороги до точки 14321502017.

От точки 14321502017 линия границы идет в общем северо-восточном направлении по северной стороне полосы отвода Юго-Восточной железной дороги, затем по северной стороне полосы отвода Юго-Восточной железной дороги вдоль южной стороны производственной площадки, далее по северной стороне полосы отвода Юго-Восточной железной дороги вдоль южной стороны жилой застройки села Средний Игорец, затем по северной стороне полосы отвода Юго-Восточной железной дороги вдоль южной стороны производственной площадки, далее по северной стороне полосы отвода Юго-Восточной железной дороги вдоль южной стороны жилой застройки села Средний Игорец, затем по северной стороне полосы отвода Юго-Восточной железной дороги вдоль южной стороны болота, далее по северной стороне полосы отвода Юго-Восточной железной дороги вдоль южной стороны жилой застройки села Средний Игорец, затем по северной стороне полосы отвода Юго-Восточной железной дороги до точки 47101.

От точки 47101 линия границы в юго-восточном направлении пересекает Юго-Восточную железную дорогу, далее идет по реке Игорец, затем по правому берегу реки Игорец до точки 14005848004.

От точки 14005848004 линия границы идет в юго-западном направлении по правому берегу реки Игорец, пересекает автомобильную дорогу Средний Игорец – сан.им.Цюрупы, затем по реке Игорец, далее по западной стороне Лискинского участкового лесничества Давыдовского лесничества (земли лесного фонда) вдоль правого берега реки Игорец, затем по реке Игорец, далее по западной стороне Лискинского участкового лесничества Давыдовского лесничества (земли лесного фонда) вдоль правого берега реки Игорец, затем по реке Игорец, далее по западной стороне Лискинского участкового лесничества Давыдовского лесничества (земли лесного фонда) вдоль правого берега реки Игорец до точки 14327862.

От точки 14327862 линия границы идет в юго-восточном направлении по южной стороне Лискинского участкового лесничества Давыдовского лесничества (земли лесного фонда) вдоль правого берега реки Игорец, пересекает реку Игорец, затем по южной стороне Лискинского участкового лесничества Давыдовского лесничества (земли лесного фонда), далее по северной стороне лесного квартала 82 Лискинского участкового лесничества Давыдовского лесничества (земли лесного фонда), пересекает автомобильную дорогу М «Дон» - сан.им.Цюрупы-Владимировка-М «Дон» до точки 14327917027.

От точки 14327917027 линия границы идет в юго-западном направлении по восточной стороне полосы отвода автомобильной дороги М «Дон» - сан.им.Цюрупы-Владимировка-М «Дон» до точки 14327917023.

От точки 14327917023 линия границы идет в юго-восточном направлении по северной стороне лесного квартала 82 Лискинского участкового лесничества Давыдовского лесничества (земли лесного фонда) до точки 14327917001.

От точки 14327917001 линия границы идет в северо-восточном направлении по южной стороне Лискинского участкового лесничества Давыдовского лесничества (земли лесного фонда) до точки 14327886.

От точки 14327886 линия границы идет в юго-восточном направлении по сельскохозяйственным угодьям вдоль западной стороны лесной полосы до точки 14327915.

От точки 14327915 линия границы идет в северо-восточном направлении по сельскохозяйственным угодьям вдоль южной стороны лесной полосы до точки 14006914063.

От точки 14006914063 линия границы идет в юго-восточном направлении по сельскохозяйственным угодьям до точки 14006914056.

От точки 14006914056 линия границы идет в юго-западном направлении по северной границе земель лесного фонда (урочище Галичный куст) до точки 14006914054.

От точки 14006914054 линия границы идет в северо-западном направлении по северной границе земель лесного фонда (урочище Галичный куст) до точки 14006914053.

От точки 14006914053 линия границы идет в юго-восточном направлении по западной границе земель лесного фонда (урочище Галичный куст) до точки 14006914051.

От точки 14006914051 линия границы идет в юго-западном направлении по склону балки Борковская до точки 14006914050.

От точки 14006914050 линия границы идет в юго-восточном направлении по склону балки Борковская, затем по балке Борковская до точки 14006914036.

От точки 14006914036 линия границы идет в северо-восточном направлении по балке Борковская, пересекает автомобильную дорогу М-4 «Дон» Москва – Воронеж – Ростов-на-Дону – Краснодар – Новороссийск до точки стыка 4715101 границ Нижнеикорецкого, Среднеикорецкого сельских поселений и Бобровского муниципального района.

Протяженность границы Нижнеикорецкого сельского поселения по смежеству со Среднеикорецким сельским поселением составляет 26493,4 м.

II. Линия прохождения границы Нижнеикорецкого сельского поселения по смежеству с Бобровским муниципальным районом

От точки стыка 4715101 границ Нижнеикорецкого, Среднеикорецкого сельских поселений и Бобровского муниципального района линия границы

идет в юго-восточном направлении по восточной стороне полосы отвода автомобильной дороги М-4 «Дон» Москва – Воронеж – Ростов-на-Дону – Краснодар – Новороссийск до точки стыка 4716001 границ Нижнеикорецкого, Петропавловского сельских поселений и Бобровского муниципального района.

Протяженность границы Нижнеикорецкого сельского поселения по смежеству с Бобровским муниципальным районом составляет 3414,3 м.

III. Линия прохождения границы Нижнеикорецкого сельского поселения по смежеству с Петропавловским сельским поселением

От точки стыка 4716001 границ Нижнеикорецкого, Петропавловского сельских поселений и Бобровского муниципального района линия границы в юго-западном направлении пересекает автомобильную дорогу М-4 «Дон» Москва – Воронеж – Ростов-на-Дону – Краснодар – Новороссийск, далее идет по балке Борковская до точки 14007821.

От точки 14007821 линия границы идет в общем северо-западном направлении по балке Борковская до точки 14007582.

От точки 14007582 линия границы идет в юго-западном направлении по балке Борковская, затем по балке, далее по восточной стороне Донского участкового лесничества Давыдовского лесничества (земли лесного фонда) до точки 14007686008.

От точки 14007686008 линия границы идет в северо-западном направлении по южной стороне Донского участкового лесничества Давыдовского лесничества (земли лесного фонда), затем по сельскохозяйственным угодьям, далее по восточной границе земель лесного фонда (урочище Кэчевские Сосны) до точки 14328086008.

От точки 14328086008 линия границы идет в юго-западном направлении по северной границе земель лесного фонда (урочище Кэчевские Сосны), пересекает автомобильную дорогу М «Дон» - сан.им.Цюрупы – Владимировка – М «Дон», затем по северной границе земель лесного фонда (урочище Кэчевские Сосны) до точки 14007587.

От точки 14007587 линия границы идет в юго-восточном направлении по западной границе земель лесного фонда (урочище Кэчевские Сосны) до точки стыка 1432809001 границ Нижнеикорецкого, Петропавловского и Щучинского сельских поселений.

Протяженность границы Нижнеикорецкого сельского поселения по смежеству с Петропавловским сельским поселением составляет 10816 м.

IV. Линия прохождения границы Нижнеикорецкого сельского поселения по смежеству с Щучинским сельским поселением

От точки стыка 1432809001 границ Нижнеикорецкого, Щучинского и Петропавловского сельских поселений линия границы идет в юго-западном направлении по древесно-кустарниковой растительности вдоль левого берега реки Дон, пересекает реку Икорец, затем по древесно-кустарниковой расти-

тельности вдоль левого берега реки Дон, далее по южной границе земель лесного фонда (урочище Дубовое) вдоль левого берега реки Дон до точки стыка 1432843401 границ Нижнеикорецкого, Щучинского и Залуженского сельских поселений.

Протяженность границы Нижнеикорецкого сельского поселения по смежеству с Щучинским сельским поселением составляет 9872,2 м.

V. Линия прохождения границы Нижнеикорецкого сельского поселения по смежеству с Залуженским сельским поселением

От точки стыка 1432843401 границ Нижнеикорецкого, Залуженского и Щучинского сельских поселений линия границы идет в юго-западном направлении по южной границе земель лесного фонда (урочище Дубовое) вдоль левого берега реки Дон до точки 1432844801.

От точки 1432844801 линия границы идет в северо-западном направлении по левому берегу реки Дон до точки стыка 14328426 границ Нижнеикорецкого, Залуженского сельских поселений и городского поселения – город Лиски.

Протяженность границы Нижнеикорецкого сельского поселения по смежеству с Залуженским сельским поселением составляет 3364,7 м.

VI. Линия прохождения границы Нижнеикорецкого сельского поселения по смежеству с городским поселением - город Лиски

От точки стыка 14328426 границ Нижнеикорецкого, Залуженского сельских поселений и городского поселения - город Лиски линия границы идет в северо-восточном направлении по древесно-кустарниковой растительности, по пойме реки Дон, по древесно-кустарниковой растительности, пересекает озеро Песковатское до точки стыка 14328370 границ Нижнеикорецкого, Краснознаменского сельских поселений и городского поселения - город Лиски.

Протяженность границы Нижнеикорецкого сельского поселения по смежеству с городским поселением - город Лиски составляет 1067 м.

VII. Линия прохождения границы Нижнеикорецкого сельского поселения по смежеству с Краснознаменским сельским поселением

От точки стыка 14328370 границ Нижнеикорецкого, Краснознаменского сельских поселений и городского поселения - город Лиски линия границы идет в юго-восточном направлении по северной стороне озера Песковатское до точки 14328390.

От точки 14328390 линия границы идет в северо-восточном направлении по северной стороне озера Песковатское до точки 14328389.

От точки 14328389 линия границы идет в северном направлении по древесно-кустарниковой растительности, далее по лесному массиву вдоль грунтовой дороги, по грунтовой дороге вдоль садоводческого товарищества до точки 14328352018.

От точки 14328352018 линия границы идет в юго-восточном направлении по южной стороне земель лесного фонда (урочище Икорецкая Сосна) до точки 14328352013.

От точки 14328352013 линия границы идет в северо-восточном направлении по южной стороне земель лесного фонда (урочище Икорецкая Сосна) до точки 14327985108.

От точки 14327985108 линия границы идет в северо-западном направлении по южной стороне земель лесного фонда (урочище Икорецкая Сосна) до точки 14327985101.

От точки 14327985101 линия границы идет в северо-восточном направлении по южной стороне земель лесного фонда (урочище Икорецкая Сосна) до точки 14327985096.

От точки 14327985096 линия границы идет в юго-восточном направлении по южной стороне земель лесного фонда (урочище Икорецкая Сосна) до точки 14327985074.

От точки 14327985074 линия границы идет в северо-восточном направлении по южной и восточной сторонам земель лесного фонда (урочище Икорецкая Сосна) до точки до точки 14327985059.

От точки 14327985059 линия границы идет в юго-восточном направлении по восточной стороне земель лесного фонда (урочище Икорецкая Сосна) до точки 14327985057.

От точки 14327985057 линия границы идет в северо-восточном направлении по восточной стороне земель лесного фонда (урочище Икорецкая Сосна) до точки 14327985056.

От точки 14327985056 линия границы идет в северо-западном направлении по северной стороне земель лесного фонда (урочище Икорецкая Сосна) до точки 14327985055.

От точки 14327985055 линия границы идет в юго-западном направлении по северной стороне земель лесного фонда (урочище Икорецкая Сосна) до точки 14327985009.

От точки 14327985009 линия границы идет в северо-западном направлении по северной стороне земель лесного фонда (урочище Икорецкая Сосна), пересекает автомобильную дорогу Лиски-Нижний Икорец-Масловка, далее по восточной стороне земель лесного фонда (урочище Икорецкая Шелюга) до точки 14327985004.

От точки 14327985004 линия границы идет в северном направлении по восточной границе земель лесного фонда (урочище Икорецкая Шелюга) до точки 14327985002.

От точки 14327985002 линия границы идет в юго-западном направлении по восточной границе земель лесного фонда (урочище Икорецкая Шелюга) до точки 14327985001.

От точки 14327985001 линия границы идет в северо-западном направлении по восточной стороне земель лесного фонда (урочище Икорецкая Шелюга), по северной стороне земель лесного фонда (урочище Икорецкая Шелюга).

га), по западной границе Лискинского участкового лесничества Давыдовского лесничества, далее по балке Осинки, пересекает автомобильную дорогу М «Дон»-Лиски до точки 14006452.

От точки 14006452 линия границы идет в северо-восточном направлении по северной стороне полосы отвода автомобильной дороги М «Дон»-Лиски, по лесной полосе, по сельскохозяйственным угодьям, по южной стороне лесной полосы, затем по лесной полосе, пересекает Юго-Восточную железную дорогу, по северной стороне полосы отвода Юго-Восточной железной дороги до точки стыка 14327813000 границ Нижнеикорецкого, Краснознаменского и Среднеикорецкого сельских поселений.

Протяженность границы Нижнеикорецкого сельского поселения по смежеству с Краснознаменским сельским поселением составляет 30624,4 м.

Общая протяженность границ Нижнеикорецкого сельского поселения составляет 85652 м.

ТЕКСТОВОЕ ОПИСАНИЕ ГРАНИЦ ПЕТРОВСКОГО СЕЛЬСКОГО ПОСЕЛЕНИЯ ЛИСКИНСКОГО МУНИЦИПАЛЬНОГО РАЙОНА ВОРОНЕЖСКОЙ ОБЛАСТИ

I. Линия прохождения границы Петровского сельского поселения по смежеству с Залуженским сельским поселением

От точки стыка 14328647000 границ Петровского, Залуженского и Коломыщевского сельских поселений линия границы идет в общем северо-восточном направлении по северной стороне лесной полосы до точки 14328585019.

От точки 14328585019 линия границы идет в юго-восточном направлении по северной стороне лесной полосы до точки 14328585017.

От точки 14328585017 линия границы идет в северо-восточном направлении по северной стороне лесной полосы, пересекает балку Вторая Ярушка, затем по сельскохозяйственным угодьям вдоль северной стороны лесной полосы до точки 14328585001.

От точки 14328585001 линия границы идет в юго-восточном направлении по северной стороне лесной полосы до точки стыка 1432858500 границ Петровского, Залуженского и Щучинского сельских поселений.

Протяженность границы Петровского сельского поселения по смежеству с Залуженским сельским поселением составляет 3876,4 м.

II. Линия прохождения границы Петровского сельского поселения по смежеству с Щучинским сельским поселением

От точки стыка 1432858500 границ Петровского, Щучинского и Залуженского сельских поселений линия границы идет в юго-восточном направлении по восточной стороне лесной полосы, пересекает балку Голая, затем по восточной стороне лесной полосы, пересекает автомобильную дорогу «Лиски-Залужное-Колыбелка» - с. Переезжее, далее по лесной полосе, пересекает

балку Колыбельский Яр, затем по западной стороне лесной полосы до точки 14328720.

От точки 14328720 линия границы идет в северо-восточном направлении по сельскохозяйственным угодьям вдоль южной стороны лесной полосы до точки 1432871305.

От точки 1432871305 линия границы идет в юго-восточном направлении по лесной полосе, пересекает грунтовую дорогу, затем по балке Колыбельский Яр до точки стыка 1432872801 границ Петровского, Щучинского и Колыбельского сельских поселений.

Протяженность границы Петровского сельского поселения по смежеству с Щучинским сельским поселением составляет 8871,1 м.

III. Линия прохождения границы Петровского сельского поселения по смежеству с Колыбельским сельским поселением

От точки стыка 1432872801 границ Петровского, Колыбельского и Щучинского сельских поселений линия границы идет в юго-западном направлении по балке Колыбельский Яр до точки 14328731006.

От точки 14328731006 линия границы идет в юго-восточном направлении по балке Колыбельский Яр до точки 14328731009.

От точки 14328731009 линия границы идет в юго-западном направлении по балке, пересекает лесную полосу, затем по лесной полосе, далее по восточной стороне лесной полосы до точки 14328761006.

От точки 14328761006 линия границы идет в юго-восточном направлении по северной стороне лесной полосы, затем по балке Малая Дибровка, далее по западной стороне лесной полосы, пересекает автомобильную дорогу Лиски-Залужное-Колыбелка, затем по сельскохозяйственным угодьям, далее по балке до точки 14328833023.

От точки 14328833023 линия границы идет в юго-западном направлении по балке до точки 14328950.

От точки 14328950 линия границы идет в юго-восточном направлении по балке до точки стыка 14328952 границ Петровского, Колыбельского сельских поселений и Каменского муниципального района.

Протяженность границы Петровского сельского поселения по смежеству с Колыбельским сельским поселением составляет 8466,4 м.

IV. Линия прохождения границы Петровского сельского поселения по смежеству с Каменским муниципальным районом

От точки стыка 14328952 границ Петровского, Колыбельского сельских поселений и Каменского муниципального района линия границы идет в северо-западном направлении по балке, затем по балке вдоль южной стороны лесной полосы, пересекает лесную полосу, по сельскохозяйственным угодьям вдоль южной стороны лесной полосы, пересекает овраг, снова по сельскохозяйственным угодьям вдоль южной стороны лесной полосы, по сельскохо-

зяйственным угодьям, пересекает лесную полосу, вновь по сельскохозяйственным угодьям и далее по южной стороне лесной полосы до точки 44069.

От точки 44069 линия границы идет в юго-западном направлении по восточной стороне лесной полосы, затем по балке до точки 44065.

От точки 44065 линия границы идет в северо-западном направлении по балке до точки 44064.

От точки 44064 линия границы идет в юго-западном направлении по балке, по лесной полосе, затем по южной стороне урочища Лес Гракова, по сельскохозяйственным угодьям вдоль южной стороны лесной полосы и далее по балке до точки стыка 44059 границ Петровского сельского поселения Лискинского муниципального района и Марковского, Волчанского сельских поселений Каменского муниципального района.

От точки стыка 44059 линия границы идет в северо-западном направлении по балке, затем по сельскохозяйственным угодьям, по лесной полосе, снова по сельскохозяйственным угодьям до точки стыка 44055 границ Петровского, Коломыщевского сельских поселений и Каменского муниципального района.

Протяженность границы Петровского сельского поселения по смежеству с Каменским муниципальным районом составляет 11866,7 м.

V. Линия прохождения границы Петровского сельского поселения по смежеству с Коломыщевским сельским поселением

От точки стыка 44055 границ Петровского, Коломыщевского сельских поселений и Каменского муниципального района линия границы идет в северо-восточном направлении по восточной стороне лесной полосы, пересекает лесной массив, затем по балке, далее по балке Трешкин Яр, затем по восточной стороне лесной полосы, пересекает автомобильную дорогу Лиски-Залужное-Колыбелка до точки 14328689008.

От точки 14328689008 линия границы идет в северном направлении по восточной стороне лесной полосы, затем по лесной полосе до точки 14328689005.

От точки 14328689005 линия границы идет в северо-западном направлении по лесной полосе до точки 14328689002.

От точки 14328689002 линия границы идет в северо-восточном направлении по восточной стороне полосы отвода автомобильной дороги «Лиски-Залужное-Колыбелка» - с. Переезжее до точки 14328689001.

От точки 14328689001 линия границы в северо-западном направлении пересекает автомобильную дорогу «Лиски-Залужное-Колыбелка» - с. Переезжее до точки 14328647005.

От точки 14328647005 линия границы идет в юго-западном направлении по западной стороне полосы отвода автомобильной дороги «Лиски-Залужное-Колыбелка» - с. Переезжее до точки 14328647004.

От точки 14328647004 линия границы в северо-западном направлении пересекает лесную полосу, далее идет по западной стороне лесной полосы,

затем по лесной полосе, пересекает лесную полосу до точки стыка 14328647000 границ Петровского, Коломыйцевского и Залуженского сельских поселений.

Протяженность границы Петровского сельского поселения по смежеству с Коломыйцевским сельским поселением составляет 8187 м.

Общая протяженность границ Петровского сельского поселения составляет 41267,6 м.

ТЕКСТОВОЕ ОПИСАНИЕ ГРАНИЦ ПЕТРОПАВЛОВСКОГО СЕЛЬСКОГО ПОСЕЛЕНИЯ ЛИСКИНСКОГО МУНИЦИПАЛЬНОГО РАЙОНА ВОРОНЕЖСКОЙ ОБЛАСТИ

I. Линия прохождения границы Петропавловского сельского поселения по смежеству с Нижнеикорецким сельским поселением

От точки стыка 1432809001 границ Петропавловского, Щучинского и Нижнеикорецкого сельских поселений линия границы идет в северо-западном направлении по западной границе земель лесного фонда (урочище Кэчевские Сосны) до точки 14007587.

От точки 14007587 линия границы идет в северо-восточном направлении по северной границе земель лесного фонда (урочище Кэчевские Сосны), пересекает автомобильную дорогу М «Дон»-сан.им.Цюрупы-Владимировка-М «Дон», далее вновь по северной границе земель лесного фонда (урочище Кэчевские Сосны) до точки 14328086008.

От точки 14328086008 линия границы идет в юго-восточном направлении по восточной границе земель лесного фонда (урочище Кэчевские Сосны), по сельскохозяйственным угодьям, далее по южной стороне Донского участкового лесничества Давыдовского лесничества (земли лесного фонда) до точки 14007686008.

От точки 14007686008 линия границы идет в северо-восточном направлении по восточной стороне Донского участкового лесничества Давыдовского лесничества (земли лесного фонда), по балке, затем по балке Борковская до точки 14007582.

От точки 14007582 линия границы идет в общем юго-восточном направлении по балке Борковская до точки 14007821.

От точки 14007821 линия границы идет в северо-восточном направлении по балке Борковская, далее пересекает автомобильную дорогу М-4 «Дон» Москва-Воронеж-Ростов-на-Дону-Краснодар-Новороссийск до точки стыка 4716001 границ Петропавловского, Нижнеикорецкого сельских поселений и Бобровского муниципального района.

Протяженность границы Петропавловского сельского поселения по смежеству с Нижнеикорецким сельским поселением составляет 10816 м.

II. Линия прохождения границы Петропавловского сельского поселения по смежеству с Бобровским муниципальным районом

От точки стыка 4716001 границ Петропавловского, Нижнеикорецкого сельских поселений и Бобровского муниципального района линия границы идет в юго-восточном направлении по восточной стороне полосы отвода автомобильной дороги М-4 «Дон» Москва – Воронеж – Ростов-на-Дону – Краснодар – Новороссийск, пересекает транспортную развязку автомобильных дорог М-4 «Дон» Москва – Воронеж – Ростов-на-Дону – Краснодар – Новороссийск и М «Дон» - Пчелиновка - Бобров, затем по восточной стороне полосы отвода автомобильной дороги М-4 «Дон» Москва – Воронеж – Ростов-на-Дону – Краснодар – Новороссийск до точки стыка 47168 границ Петропавловского сельского поселения Лискинского муниципального района и Пчелиновского, Липовского сельских поселений Бобровского муниципального района.

От точки стыка 47168 линия границы в юго-западном направлении пересекает автомобильную дорогу М-4 «Дон» Москва – Воронеж – Ростов-на-Дону – Краснодар – Новороссийск, далее идет по лесной полосе, затем по южной стороне лесной полосы, далее по лесной полосе, затем пересекает балку Попова Вершина, далее по сельскохозяйственным угодьям, пересекает лесной массив, затем по древесно-кустарниковой растительности до точки 47179.

От точки 47179 линия границы идет в юго-восточном направлении по древесно-кустарниковой растительности, затем по сельскохозяйственным угодьям, пересекает грунтовую дорогу, далее по сельскохозяйственным угодьям, затем по лесному массиву, пересекает балку Попова Вершина, далее по сельскохозяйственным угодьям, затем по восточной стороне лесной полосы, далее по краю лесной полосы до точки 47185.

От точки 47185 линия границы идет в юго-западном направлении по сельскохозяйственным угодьям вдоль восточной стороны лесной полосы до точки 47190.

От точки 47190 линия границы идет в юго-восточном направлении по лесной полосе, пересекает балку, затем по лесной полосе, далее по балке Крестовый Яр, затем по лесной полосе, пересекает балку Крестовый Яр, далее по сельскохозяйственным угодьям вдоль восточной стороны лесной полосы, затем по балке, далее по сельскохозяйственным угодьям, затем по сельскохозяйственным угодьям вдоль восточной стороны лесной полосы, далее по сельскохозяйственным угодьям, затем по северной стороне лесной полосы, далее по древесно-кустарниковой растительности до точки 47211.

От точки 47211 линия границы идет в юго-западном направлении по древесно-кустарниковой растительности до точки стыка 4721202 границ Петропавловского сельского поселения Лискинского муниципального района и Липовского, Шестаковского сельских поселений Бобровского муниципального района.

От точки стыка 4721202 линия границы в юго-западном направлении пересекает автомобильную дорогу М «Дон» - сан. им. Цюрупы – Владимировка - М «Дон», далее идет по сельскохозяйственным угодьям, затем по балке Черемушная, далее по сельскохозяйственным угодьям вдоль восточной стороны лесной полосы, затем по балке Алехина, далее по сельскохозяйственным угодьям вдоль восточной стороны лесной полосы, пересекает балку, затем по сельскохозяйственным угодьям вдоль восточной стороны лесной полосы, далее по балке Попасная, затем по балке Березки, далее по сельскохозяйственным угодьям, затем по сельскохозяйственным угодьям вдоль восточной стороны лесной полосы, пересекает лесную полосу, далее по сельскохозяйственным угодьям, затем по сельскохозяйственным угодьям вдоль восточной стороны лесной полосы до точки стыка 46000 границ Петропавловского сельского поселения, Бобровского и Павловского муниципальных районов.

Протяженность границы Петропавловского сельского поселения по смежеству с Бобровским муниципальным районом составляет 30493,5 м.

III. Линия прохождения границы Петропавловского сельского поселения по смежеству с Павловским муниципальным районом

От точки стыка 46000 границ Петропавловского сельского поселения, Павловского и Бобровского муниципальных районов линия границы идет в юго-западном направлении по сельскохозяйственным угодьям, затем по южной стороне лесной полосы, далее по балке Сумная, затем по южной стороне лесной полосы, далее снова по балке Сумная, затем по южной стороне лесной полосы, пересекает грунтовую дорогу, далее по южной стороне лесной полосы, пересекает балку Лопасная, затем по южной стороне лесной полосы, пересекает балку Глубокий Яр, далее по южной стороне лесной полосы до точки стыка 20000569 границ Петропавловского сельского поселения Лискинского муниципального района и Песковского, Покровского сельских поселений Павловского муниципального района.

От точки стыка 20000569 линия границы идет в юго-западном направлении по южной стороне лесной полосы, пересекает полевую дорогу, затем по южной стороне лесной полосы, далее по южной стороне лесной полосы вдоль границы Донского участкового лесничества Давыдовского лесничества (земли лесного фонда) до точки 45012.

От точки 45012 линия границы в северо-западном направлении пересекает древесно-кустарниковую растительности до точки 45011.

От точки 45011 линия границы идет в юго-западном направлении по южной границе земель лесного фонда (урочище Прияр) до точки 45009.

От точки 45009 линия границы идет в северо-западном направлении по южной границе земель лесного фонда (урочище Прияр), пересекает озеро Ольховатое, снова по южной границе земель лесного фонда (урочище Прияр), затем по границе земель лесного фонда (урочище Прияр и урочище Новомаксимовское), пересекает озеро, далее снова по границе земель лесного

фонда (урочище Прияр и урочище Новомаксимовское), затем по реке Дон до точки стыка 45000 границ Петропавловского сельского поселения, Павловского и Каменского муниципальных районов.

Протяженность границы Петропавловского сельского поселения по смежеству с Павловским муниципальным районом составляет 9679 м.

IV. Линия прохождения границы Петропавловского сельского поселения по смежеству с Каменским муниципальным районом

От точки стыка 45000 границ Петропавловского сельского поселения, Павловского и Каменского муниципальных районов линия границы идет в общем северо-восточном направлении по реке Дон до точки стыка 4500001 границ Петропавловского, Колыбельского сельских поселений и Каменского муниципального района.

Протяженность границы Петропавловского сельского поселения по смежеству с Каменским муниципальным районом составляет 1776,3 м.

V. Линия прохождения границы Петропавловского сельского поселения по смежеству с Колыбельским сельским поселением

От точки стыка 4500001 границ Петропавловского, Колыбельского сельских поселений и Каменского муниципального района линия границы идет в общем северо-восточном направлении по середине реки Дон до точки 14328612132.

От точки 14328612132 линия границы идет в общем северо-западном направлении по середине реки Дон, далее по реке Дон до точки стыка 14328612000 границ Петропавловского, Колыбельского и Щучинского сельских поселений.

Протяженность границы Петропавловского сельского поселения по смежеству с Колыбельским сельским поселением составляет 23161,8 м.

IV. Линия прохождения границы Петропавловского сельского поселения по смежеству с Щучинским сельским поселением

От точки стыка 14328612000 границ Петропавловского, Колыбельского и Щучинского сельских поселений линия границы идет в общем северо-западном направлении по правому берегу реки Дон, по реке Дон, далее по реке Дон вдоль восточной стороны земель лесного фонда (урочище Задонище), по правому берегу реки Дон вдоль восточной стороны земель лесного фонда (урочище Задонище), по правому берегу реки Дон вдоль северной стороны земель лесного фонда (урочище Задонище), по реке Дон вдоль северной стороны земель лесного фонда (урочище Задонище), по реке Дон до точки 14328473.

От точки 14328473 линия границы идет в северо-восточном направлении по реке Дон, по правому берегу реки Дон, по древесно-кустарниковой растительности вдоль правого берега реки Дон, по реке Дон, по южной границе земель лесного фонда (урочище Волчий Кут) вдоль правого берега реки Дон,

по реке Дон, по южной и восточной границам земель лесного фонда (урочище Волчий Кут) вдоль правого берега реки Дон до точки 1432845055.

От точки 1432845055 линия границы идет в северо-западном направлении по восточной и северной границам земель лесного фонда (урочище Волчий Кут) вдоль правого берега реки Дон, по реке Дон, затем по склону левого берега реки Дон до точки стыка 1432809001 границ Петропавловского, Щучинского и Нижнеикорецкого сельских поселений.

Протяженность границы Петропавловского сельского поселения по смежеству с Щучинским сельским поселением составляет 13961,2 м.

Общая протяженность границ Петропавловского сельского поселения составляет 89887,8 м.

ТЕКСТОВОЕ ОПИСАНИЕ ГРАНИЦ ПОЧЕПСКОГО СЕЛЬСКОГО ПОСЕЛЕНИЯ ЛИСКИНСКОГО МУНИЦИПАЛЬНОГО РАЙОНА ВОРОНЕЖСКОЙ ОБЛАСТИ

I. Линия прохождения границы Почепского сельского поселения по смежеству с Тресоруковским сельским поселением

От точки стыка 14327125000 границ Почепского, Тресоруковского и Старохворостанского сельских поселений линия границы идет в северо-восточном направлении по северной стороне лесной полосы до точки 14327125003.

От точки 14327125003 линия границы идет в северо-западном направлении по лесной полосе до точки 14327125004.

От точки 14327125004 линия границы идет в северо-восточном направлении по северной стороне лесной полосы, затем по лесной полосе, далее по краю лесной полосы, пересекает балку Грачев Лог, затем по южной стороне лесной полосы до точки 14327114.

От точки 14327114 линия границы идет в общем юго-восточном направлении по сельскохозяйственным угодьям вдоль южной стороны лесной полосы, затем по лесной полосе, далее по балке Крутой Лог до точки 14000776.

От точки 14000776 линия границы идет в северо-восточном направлении по балке Крутой Лог до точки 14327127.

От точки 14327127 линия границы идет в юго-восточном направлении по балке Темный Лог, затем по сельскохозяйственным угодьям, далее по восточной стороне лесной полосы, затем по полевой дороге, далее по древесно-кустарниковой растительности, затем по южной стороне жилой застройки села Нижнемарьино, пересекает автомобильную дорогу Нижнемарьино-Ермоловка, далее по грунтовой дороге вдоль южной стороны жилой застройки села Нижнемарьино, затем по склону балки, далее по заболоченной местности, затем по сельскохозяйственным угодьям до точки 14327153.

От точки 14327153 линия границы идет в северо-восточном направлении по полевой дороге вдоль сельскохозяйственных угодий до точки 14327144.

От точки 14327144 линия границы идет в юго-восточном направлении по сельскохозяйственным угодьям, затем по древесно-кустарниковой растительности, пересекает реку Хворостань, далее по южной стороне жилой застройки села Тресоруково до точки 14327149007.

От точки 14327149007 линия границы идет в северо-восточном направлении по западной стороне полосы отвода автомобильной дороги М «Дон» - рп Давыдовка до точки 14327149008.

От точки 14327149008 линия границы в юго-восточном направлении пересекает автомобильную дорогу М «Дон» - рп Давыдовка, далее идет по восточной стороне полосы отвода автомобильной дороги М «Дон» - рп Давыдовка, затем по южной стороне жилой застройки села Тресоруково, далее по сельскохозяйственным угодьям, пересекает овраг, затем по сельскохозяйственным угодьям вдоль южной стороны лесной полосы, далее по сельскохозяйственным угодьям, затем по сельскохозяйственным угодьям вдоль южной стороны лесной полосы до точки 14327243002.

От точки 14327243002 линия границы идет в северо-восточном направлении по сельскохозяйственным угодьям вдоль восточной стороны лесной полосы до точки 14327243004.

От точки 14327243004 линия границы идет в юго-восточном направлении по южной стороне лесной полосы, затем по сельскохозяйственным угодьям, далее по сельскохозяйственным угодьям вдоль южной стороны лесной полосы, затем по балке Костюхин Лог до точки 14002851.

От точки 14002851 линия границы идет в общем юго-западном направлении по балке Костюхин Лог до точки 14002997.

От точки 14002997 линия границы идет в юго-восточном направлении по балке Костюхин Лог до точки стыка 14003005 границ Почепского, Тресоруковского и Сторожевского 2-го сельских поселений.

Протяженность границы Почепского сельского поселения по смежеству с Тресоруковским сельским поселением составляет 28642,7 м.

II. Линия прохождения границы Почепского сельского поселения по смежеству со Сторожевским 2-м сельским поселением

От точки стыка 14003005 границ Почепского, Тресоруковского и Сторожевского 2-го сельских поселений линия границы идет в общем южном направлении по балке Костюхин Лог до точки 14327351.

От точки 14327351 линия границы идет в северо-западном направлении по балке Костюхин Лог, далее по сельскохозяйственным угодьям вдоль северной стороны лесной полосы до точки 14327508028.

От точки 14327508028 линия границы идет в юго-западном направлении по лесной полосе, пересекает балку, далее по восточной стороне лесной полосы, затем по балке до точки 14327508020.

От точки 14327508020 линия границы идет в северо-западном направлении по балке вдоль северной стороны лесной полосы до точки 14327508013.

От точки 14327508013 линия границы в юго-западном направлении пересекает лесную полосу, затем идет по сельскохозяйственным угодьям вдоль восточной стороны лесной полосы до точки стыка 14327508003 границ Почепского, Сторожевского 2-го сельских поселений и Давыдовского городского поселения.

Протяженность границы Почепского сельского поселения по смежеству со Сторожевским 2-м сельским поселением составляет 7140,2 м.

III. Линия прохождения границы Почепского сельского поселения по смежеству с Давыдовским городским поселением

От точки стыка 14327508003 границ Почепского, Сторожевского 2-го сельских поселений и Давыдовского городского поселения линия границы в северо-западном направлении пересекает лесную полосу, далее идет по южной стороне лесной полосы, по сельскохозяйственным угодьям, пересекает автомобильную дорогу М «Дон»- рп Давыдовка, далее по южной стороне жилой застройки села Почепское, затем по заболоченной местности, по пойме реки Хворостань до точки 14327180.

От точки 14327180 линия границы идет в юго-западном направлении по древесно-кустарниковой растительности вдоль старицы реки Хворостань до точки 14327205.

От точки 14327205 линия границы идет в северо-западном направлении по древесно-кустарниковой растительности вдоль старицы реки Хворостань, по древесно-кустарниковой растительности, далее по старице реки Хворостань, по древесно-кустарниковой растительности до точки 14327164.

От точки 14327164 линия границы идет в юго-западном направлении по древесно-кустарниковой растительности, пересекает автомобильную дорогу «М «Дон»-Давыдовка»-с.Ермоловка, далее по пойме реки Хворостань, по древесно-кустарниковой растительности вдоль левого берега реки Хворостань, по древесно-кустарниковой растительности вдоль реки Хворостань, по древесно-кустарниковой растительности вдоль левого берега реки Хворостань, по пойме реки Хворостань, пересекает реку Хворостань, затем по древесно-кустарниковой растительности вдоль правого берега реки Хворостань, пересекает реку Хворостань, затем по левому берегу реки Хворостань, по реке Хворостань, по древесно-кустарниковой растительности вдоль левого берега реки Хворостань, вновь по древесно-кустарниковой растительности вдоль левого берега реки Хворостань, пересекает Юго-Восточную железную дорогу, по древесно-кустарниковой растительности вдоль левого берега реки Хворостань до точки 14329248001.

От точки 14329248001 линия границы в северо-западном направлении пересекает реку Хворостань, далее идет по западной стороне полосы отвода Юго-Восточной железной дороги до точки стыка 14329246 границ Почепского, Старохворостанского сельских поселений и Давыдовского городского поселения.

Протяженность границы Почепского сельского поселения по смежеству с Давыдовским городским поселением составляет 17352,6 м.

IV. Линия прохождения границы Почепского сельского поселения по смежеству со Старохворостанским сельским поселением

От точки стыка 14329246 границ Почепского, Старохворостанского сельских поселений и Давыдовского городского поселения линия границы идет в северо-западном направлении по западной стороне полосы отвода Юго-Восточной железной дороги до точки 14000839.

От точки 14000839 линия границы в северо-восточном направлении пересекает Юго-Восточную железную дорогу до точки 14000839001.

От точки 14000839001 линия границы идет в северо-западном направлении по восточной стороне полосы отвода Юго-Восточной железной дороги до точки 14000839006.

От точки 14000839006 линия границы идет в северо-восточном направлении по краю лесной полосы до точки стыка 14327125000 границ Почепского, Старохворостанского и Тресоруковского сельских поселений.

Протяженность границы Почепского сельского поселения по смежеству со Старохворостанским сельским поселением составляет 10241,1 м.

Общая протяженность границ Почепского сельского поселения составляет 63376,6 м.

ТЕКСТОВОЕ ОПИСАНИЕ ГРАНИЦ СЕЛЯВИНСКОГО СЕЛЬСКОГО ПОСЕЛЕНИЯ ЛИСКИНСКОГО МУНИЦИПАЛЬНОГО РАЙОНА ВОРОНЕЖСКОЙ ОБЛАСТИ

I. Линия прохождения границы Селявинского сельского поселения по смежеству с Копанищенским сельским поселением

От точки стыка 4420401 границ Селявинского, Копанищенского сельских поселений и Острогожского муниципального района линия границы идет в северо-восточном направлении по левому берегу реки Дон до точки 14328023.

От точки 14328023 линия границы идет в юго-восточном направлении по левому берегу реки Дон, затем по реке Дон, снова по левому берегу реки Дон до точки 14328110.

От точки 14328110 линия границы идет в северо-восточном направлении по левому берегу реки Дон до точки 14327992.

От точки 14327992 линия границы идет в восточном направлении по левому берегу реки Дон до точки стыка 14327991 границ Селявинского, Копанищенского и Высокинского сельских поселений.

Протяженность границы Селявинского сельского поселения по смежеству с Копанищенским сельским поселением составляет 3876,2 м.

II. Линия прохождения границы Селявинского сельского поселения по смежеству с Высокинским сельским поселением

От точки стыка 14327991 границ Селявинского, Высокинского и Копанищенского сельских поселений линия границы идет в северо-восточном направлении по левому берегу реки Дон до точки 14327987.

От точки 14327987 линия границы идет в юго-восточном направлении по левому берегу реки Дон до точки стыка 14328153 границ Селявинского, Высокинского и Залуженского сельских поселений.

Протяженность границы Селявинского сельского поселения по смежеству с Высокинским сельским поселением составляет 5934,6 м.

III. Линия прохождения границы Селявинского сельского поселения по смежеству с Залуженским сельским поселением

От точки стыка 14328153 границ Селявинского, Залуженского и Высокинского сельских поселений линия границы в юго-западном направлении пересекает реку Дон, пересекает Юго-Восточную железную дорогу, далее идет по балке Бахчевая до точки 14008220.

От точки 14008220 линия границы идет в общем южном направлении по балке Бахчевая до точки 14008649004.

От точки 14008649004 линия границы идет в юго-западном направлении по балке Бахчевая, пересекает грунтовую дорогу, пересекает озеро Вязниковское, затем по балке до точки 14008649005.

От точки 14008649005 линия границы идет в юго-восточном направлении по восточной стороне балки Вязниковский Яр до точки 14008649007.

От точки 14008649007 линия границы идет в юго-западном направлении по восточной стороне балки Вязниковский Яр до точки 14008649008.

От точки 14008649008 линия границы идет в юго-восточном направлении по восточной стороне балки Вязниковский Яр, пересекает лесную полосу, затем по сельскохозяйственным угодьям, пересекает лесную полосу, далее по сельскохозяйственным угодьям до точки 14008649010.

От точки 14008649010 линия границы идет в юго-западном направлении по западной стороне полосы отвода Юго-Восточной железной дороги до точки стыка 14328517 границ Селявинского, Залуженского и Ковалевского сельских поселений.

Протяженность границы Селявинского сельского поселения по смежеству с Залуженским сельским поселением составляет 7178,6 м.

IV. Линия прохождения границы Селявинского сельского поселения по смежеству с Ковалевским сельским поселением

От точки стыка 14328517 границ Селявинского, Ковалевского и Залуженского сельских поселений линия границы идет в юго-западном направлении по западной стороне полосы отвода Юго-Восточной железной дороги до точки 14328536003.

От точки 14328536003 линия границы идет в северо-западном направлении по восточной стороне автомобильной дороги Пухово-Селявное до точки 14328536010.

От точки 14328536010 линия границы в западном направлении пересекает автомобильную дорогу Пухово-Селявное, далее идет по сельскохозяйственным угодьям до точки 14328532004.

От точки 14328532004 линия границы идет в юго-западном направлении по сельскохозяйственным угодьям до точки стыка 44146 границ Селявинского, Ковалевского сельских поселений и Острогожского муниципального района.

Протяженность границы Селявинского сельского поселения по смежеству с Ковалевским сельским поселением составляет 4768,1 м.

V. Линия прохождения границы Селявинского сельского поселения по смежеству с Острогожским муниципальным районом

От точки стыка 44146 границ Селявинского, Ковалевского сельских поселений и Острогожского муниципального района линия границы идет в северо-западном направлении по сельскохозяйственным угодьям до точки 44152.

От точки 44152 линия границы идет в северном направлении по сельскохозяйственным угодьям до точки 44154.

От точки 44154 линия границы идет в юго-западном направлении по сельскохозяйственным угодьям вдоль южной стороны земель лесного фонда (урочище Широкое), затем по южной стороне лесной полосы, по сельскохозяйственным угодьям, затем по южной стороне лесной полосы, далее снова по сельскохозяйственным угодьям до точки 44159.

От точки 44159 линия границы идет в северо-западном направлении по сельскохозяйственным угодьям, затем по лесной полосе до точки 44161.

От точки 44161 линия границы идет в северо-восточном направлении по восточной стороне лесной полосы, затем пересекает балку, по древесно-кустарниковой растительности до точки 44167001.

От точки 44167001 линия границы идет в северо-западном направлении по границе смежных приусадебных земельных участков хутора Дивногорье и поселка Пески-Харьковские до точки 44167003.

От точки 44167003 линия границы идет в северо-восточном направлении по южной стороне полосы отвода Юго-Восточной железной дороги вдоль северной стороны приусадебных земельных участков хутора Дивногорье до точки 44170.

От точки 44170 линия границы в северо-западном направлении пересекает Юго-Восточную железную дорогу, затем идет по сельскохозяйственным угодьям, по древесно-кустарниковой растительности, далее по реке Тихая Сосна до точки стыка 44173001 границ Селявинского сельского поселения Лискинского муниципального района и Криниченского, Коротоякского сельских поселений Острогожского муниципального района.

От точки стыка 44173001 линия границы идет в северо-восточном направлении по реке Тихая Сосна до точки 44173015.

От точки 44173015 линия границы идет в общем восточном направлении по реке Тихая Сосна, затем по древесно-кустарниковой растительности вдоль реки Тихая Сосна, вновь по реке Тихая Сосна, по древесно-кустарниковой растительности вдоль реки Тихая Сосна, далее по реке Тихая Сосна до точки 44173027.

От точки 44173027 линия границы идет в северо-восточном направлении по реке Тихая Сосна, затем по древесно-кустарниковой растительности вдоль реки Тихая Сосна, далее вновь по реке Тихая Сосна до точки 44173033.

От точки 44173033 линия границы идет в северо-западном направлении по реке Тихая Сосна, затем по древесно-кустарниковой растительности, далее по сельскохозяйственным угодьям до точки 44173034.

От точки 44173034 линия границы идет в северо-восточном направлении по сельскохозяйственным угодьям, затем пересекает реку Тихая Сосна, далее по древесно-кустарниковой растительности вдоль реки Тихая Сосна до точки 44173036.

От точки 44173036 линия границы идет в юго-восточном направлении по древесно-кустарниковой растительности вдоль реки Тихая Сосна, затем пересекает реку Тихая Сосна, далее снова по древесно-кустарниковой растительности вдоль реки Тихая Сосна до точки 44173038.

От точки 44173038 линия границы идет в общем северном направлении по древесно-кустарниковой растительности вдоль реки Тихая Сосна, затем по реке Тихая Сосна, снова по древесно-кустарниковой растительности вдоль реки Тихая Сосна, по реке Тихая Сосна, вновь по древесно-кустарниковой растительности вдоль реки Тихая Сосна до точки 44173064.

От точки 44173064 линия границы в юго-восточном направлении пересекает реку Тихая Сосна до точки 44173065.

От точки 44173065 линия границы идет в северо-восточном направлении по древесно-кустарниковой растительности вдоль реки Тихая Сосна, затем по древесно-кустарниковой растительности и далее по сельскохозяйственным угодьям до точки 44196.

От точки 44196 линия границы идет в северо-западном направлении по сельскохозяйственным угодьям до точки 44197.

От точки 44197 линия границы идет в северо-восточном направлении по сельскохозяйственным угодьям, затем по древесно-кустарниковой растительности, снова по сельскохозяйственным угодьям, далее по южной стороне земель лесного фонда (урочище Кочерыжное) до точки 44200.

От точки 44200 линия границы идет в общем юго-восточном направлении по западной стороне земель лесного фонда (урочище Рыбальское), затем пересекает реку Тихая Сосна, далее по южной стороне земель лесного фонда (урочище Рыбальское) до точки 44203006.

От точки 44203006 линия границы идет в северо-западном направлении по восточной стороне земель лесного фонда (урочище Рыбальское), затем по реке Дон до точки стыка 4420401 границ Селявинского, Копанищенского

сельских поселений и Острогожского муниципального района.

Протяженность границы Селявинского сельского поселения по смежеству с Острогожским муниципальным районом составляет 19186,1 м.

Общая протяженность границ Селявинского сельского поселения составляет 40943,6 м.

ТЕКСТОВОЕ ОПИСАНИЕ ГРАНИЦ СРЕДНЕИКОРЕЦКОГО СЕЛЬСКОГО ПОСЕЛЕНИЯ ЛИСКИНСКОГО МУНИЦИПАЛЬНОГО РАЙОНА ВОРОНЕЖСКОЙ ОБЛАСТИ

I. Линия прохождения границы Среднеикорецкого сельского поселения по смежеству с Тресоруковским сельским поселением

От точки стыка 14327339001 границ Среднеикорецкого, Тресоруковского и Сторожевского 2-го сельских поселений линия границы идет в северо-восточном направлении по сельскохозяйственным угодьям вдоль западной стороны лесной полосы, пересекает балку, затем по сельскохозяйственным угодьям вдоль западной стороны лесной полосы, пересекает балку, далее по сельскохозяйственным угодьям до точки стыка 47002 границ Среднеикорецкого, Тресоруковского сельских поселений и Бобровского муниципального района.

Протяженность границы Среднеикорецкого сельского поселения по смежеству с Тресоруковским сельским поселением составляет 3625,2 м.

II. Линия прохождения границы Среднеикорецкого сельского поселения по смежеству с Бобровским муниципальным районом

От точки стыка 47002 границ Среднеикорецкого, Тресоруковского сельских поселений и Бобровского муниципального района линия границы идет в юго-восточном направлении по лесной полосе, затем по западной стороне лесной полосы, пересекает балку, далее по западной стороне лесной полосы, пересекает автомобильную дорогу М-4 «Дон» Москва – Воронеж – Ростов-на-Дону – Краснодар – Новороссийск, затем по сельскохозяйственным угодьям вдоль западной стороны лесной полосы, далее по южной стороне лесного массива, затем по западной стороне лесной полосы, далее по балке Солянкин Лог до точки 47010.

От точки 47010 линия границы идет в юго-западном направлении по балке Солянкин Лог, затем по восточной стороне лесной полосы до точки 47014.

От точки 47014 линия границы идет в юго-восточном направлении по сельскохозяйственным угодьям, затем по западной стороне лесной полосы,

по склону балки, пересекает грунтовую дорогу, далее по сельскохозяйственным угодьям вдоль лесного массива до точки стыка 47019 границ Среднеикорецкого сельского поселения Лискинского муниципального района и Верхнеикорецкого, Никольского сельских поселений Бобровского муниципального района.

От точки стыка 47019 линия границы идет в юго-восточном направлении по пойме реки Игорец, пересекает реку Игорец, затем снова по пойме реки Игорец до точки 4702201.

От точки 4702201 линия границы идет в юго-западном направлении по пойме реки Игорец вдоль западной стороны Игорецкого участкового лесничества Бобровского лесничества (земли лесного фонда) до точки 47022003.

От точки 47022003 линия границы идет в юго-восточном направлении по пойме реки Игорец вдоль западной стороны Игорецкого участкового лесничества Бобровского лесничества (земли лесного фонда) до точки 47022005.

От точки 47022005 линия границы идет в юго-западном направлении по пойме реки Игорец вдоль западной стороны Игорецкого участкового лесничества Бобровского лесничества (земли лесного фонда) до точки 47022012.

От точки 47022012 линия границы идет в юго-восточном направлении по пойме реки Игорец вдоль западной стороны Игорецкого участкового лесничества Бобровского лесничества (земли лесного фонда), затем по западной стороне Игорецкого участкового лесничества Бобровского лесничества (земли лесного фонда) до точки 47022014.

От точки 47022014 линия границы идет в северо-восточном направлении по западной стороне Игорецкого участкового лесничества Бобровского лесничества (земли лесного фонда) до точки 47022019.

От точки 47022019 линия границы идет в юго-восточном направлении по западной стороне Игорецкого участкового лесничества Бобровского лесничества (земли лесного фонда) до точки 47022021.

От точки 47022021 линия границы идет в юго-западном направлении по западной стороне Игорецкого участкового лесничества Бобровского лесничества (земли лесного фонда) до точки 47022034.

От точки 47022034 линия границы идет в северо-западном направлении по лесному массиву, пересекает реку Игорец, затем по сельскохозяйственным угодьям вдоль лесного массива до точки 47022036.

От точки 47022036 линия границы идет в юго-западном направлении по сельскохозяйственным угодьям вдоль лесного массива до точки 47022043.

От точки 47022043 линия границы идет в юго-восточном направлении по сельскохозяйственным угодьям, затем по пойме реки Игорец до точки 47022046.

От точки 47022046 линия границы идет в юго-западном направлении по реке Игорец, затем по пойме реки Игорец вдоль западной стороны земель лесного фонда (урочище Средняя Игорецкая Дача) до точки 47022049.

От точки 47022049 линия границы идет в юго-восточном направлении по пойме реки Игорец вдоль западной стороны земель лесного фонда (урочище Средняя Игорецкая Дача) до точки 47022055.

От точки 47022055 линия границы идет в юго-западном направлении по реке Игорец вдоль западной стороны земель лесного фонда (урочище Средняя Игорецкая Дача) до точки 47022057.

От точки 47022057 линия границы идет в северо-западном направлении по реке Игорец вдоль западной стороны земель лесного фонда (урочище Средняя Игорецкая Дача) до точки 47022060.

От точки 47022060 линия границы идет в юго-западном направлении по реке Игорец вдоль западной стороны земель лесного фонда (урочище Средняя Игорецкая Дача) до точки 47022063.

От точки 47022063 линия границы идет в юго-восточном направлении по реке Игорец вдоль западной стороны земель лесного фонда (урочище Средняя Игорецкая Дача), пересекает автомобильную дорогу М-4 «Дон» Москва – Воронеж – Ростов-на-Дону – Краснодар – Новороссийск, затем по реке Игорец вдоль западной стороны земель лесного фонда (урочище Средняя Игорецкая Дача), далее по пойме реки Игорец вдоль западной стороны земель лесного фонда (урочище Средняя Игорецкая Дача), затем по реке Игорец до точки 47022091.

От точки 47022091 линия границы идет в северо-восточном направлении по реке Игорец вдоль западной стороны земель лесного фонда (урочище Средняя Игорецкая Дача) до точки 47022093.

От точки 47022093 линия границы идет в юго-восточном направлении по реке Игорец вдоль западной стороны земель лесного фонда (урочище Средняя Игорецкая Дача) до точки 47022096.

От точки 47022096 линия границы идет в общем юго-западном направлении по реке Игорец вдоль западной стороны земель лесного фонда (урочище Средняя Игорецкая Дача), затем по пойме реки Игорец, далее по пойме реки Игорец вдоль приусадебных земельных участков села Средний Игорец до точки 47022127.

От точки 47022127 линия границы идет в юго-восточном направлении по южной стороне Игорецкого участкового лесничества Бобровского лесничества (земли лесного фонда) вдоль автомобильной дороги от села Средний Игорец до села Песковатка до точки 47022131.

От точки 47022131 линия границы идет в северо-восточном направлении по южной стороне Игорецкого участкового лесничества Бобровского лесничества (земли лесного фонда) вдоль приусадебных земельных участков поселка Песковатка до точки 47022134.

От точки 47022134 линия границы идет в юго-восточном направлении по южной стороне Игорецкого участкового лесничества Бобровского лесничества (земли лесного фонда) вдоль приусадебных земельных участков поселка Песковатка до точки 47022135.

От точки 47022135 линия границы идет в юго-западном направлении по южной стороне Икорецкого участкового лесничества Бобровского лесничества (земли лесного фонда) вдоль приусадебных земельных участков поселка Песковатка до точки 47022136.

От точки 47022136 линия границы идет в общем юго-восточном направлении по южной стороне Икорецкого участкового лесничества Бобровского лесничества (земли лесного фонда) до точки 47022145.

От точки 47022145 линия границы идет в общем юго-западном направлении по древесно-кустарниковой растительности, пересекает овраг, затем пересекает грунтовую дорогу, далее по древесно-кустарниковой растительности вдоль восточной стороны приусадебных земельных участков поселка Песковатка, затем по северной и западной сторонам лесного квартала 72 Икорецкого участкового лесничества Бобровского лесничества (земли лесного фонда) до точки 47022154.

От точки 47022154 линия границы идет в восточном направлении по южной стороне лесного квартала 72 Икорецкого участкового лесничества Бобровского лесничества (земли лесного фонда) до точки 47022156.

От точки 47022156 линия границы идет в юго-западном направлении по западной стороне полосы отвода Юго-Восточной железной дороги до точки 47108.

От точки 47108 линия границы в юго-восточном направлении пересекает Юго-Восточную железную дорогу до точки 4710907.

От точки 4710907 линия границы в северо-восточном направлении пересекает автомобильную дорогу М «Дон» - сан. им. Цюрупы - Владимировка - М «Дон», далее идет по восточной стороне полосы отвода Юго-Восточной железной дороги до точки 4710906.

От точки 4710906 линия границы идет в общем юго-восточном направлении по южной стороне Икорецкого участкового лесничества Бобровского лесничества (земли лесного фонда) вдоль грунтовой дороги, затем по южной стороне Икорецкого участкового лесничества Бобровского лесничества (земли лесного фонда) вдоль северной стороны жилой застройки поселка Среднеикорецкой больницы, далее по южной стороне Икорецкого участкового лесничества Бобровского лесничества (земли лесного фонда) до точки 47110.

От точки 47110 линия границы идет в юго-западном направлении по южной стороне Икорецкого участкового лесничества Бобровского лесничества (земли лесного фонда) до точки 47111.

От точки 47111 линия границы идет в юго-восточном направлении по границе Икорецкого участкового лесничества Бобровского лесничества (земли лесного фонда) и Лискинского участкового лесничества Давыдовского лесничества (земли лесного фонда) до точки 47116.

От точки 47116 линия границы идет в общем юго-западном направлении по восточной стороне Лискинского участкового лесничества Давыдовского лесничества (земли лесного фонда), затем по границе Икорецкого участкового лесничества Бобровского лесничества (земли лесного фонда) и Лискин-

ского участкового лесничества Давыдовского лесничества (земли лесного фонда) до точки 47127.

От точки 47127 линия границы идет в северо-западном направлении по границе Икорецкого участкового лесничества Бобровского лесничества (земли лесного фонда) и Лискинского участкового лесничества Давыдовского лесничества (земли лесного фонда) до точки 47128.

От точки 47128 линия границы идет в юго-восточном направлении по границе Икорецкого участкового лесничества Бобровского лесничества (земли лесного фонда) и Лискинского участкового лесничества Давыдовского лесничества (земли лесного фонда), затем по восточной стороне Лискинского участкового лесничества Давыдовского лесничества (земли лесного фонда) до точки 47137019.

От точки 47137019 линия границы идет в северо-восточном направлении по южной стороне лесной полосы до точки 47137016.

От точки 47137016 линия границы идет в юго-восточном направлении по южной стороне лесной полосы до точки 47137012.

От точки 47137012 линия границы идет в северо-восточном направлении по балке, затем по южной стороне лесной полосы до точки 47137.

От точки 47137 линия границы идет в северо-западном направлении по западной стороне полосы отвода автомобильной дороги М-4 «Дон» Москва – Воронеж – Ростов-на-Дону – Краснодар – Новороссийск до точки 47140.

От точки 47140 линия границы в северо-восточном направлении пересекает автомобильную дорогу М-4 «Дон» Москва – Воронеж – Ростов-на-Дону – Краснодар – Новороссийск, далее идет по южной стороне лесной полосы до точки 47143.

От точки 47143 линия границы в юго-восточном направлении пересекает полевую дорогу, далее идет по западной стороне лесной полосы, затем по лесной полосе, далее по западной стороне лесной полосы, затем по лесной полосе, далее по балке Анновский Лог до точки 47150090.

От точки 47150090 линия границы идет в северо-восточном направлении по балке Анновский Лог до точки 47150079.

От точки 47150079 линия границы идет в общем юго-восточном направлении по балке Анновский Лог, затем по балке Анновский Лог вдоль пруда до точки 47150053.

От точки 47150053 линия границы идет в общем юго-западном направлении по балке Анновский Лог вдоль пруда, затем по балке Анновский Лог до точки 4715007.

От точки 4715007 линия границы идет в северо-западном направлении по балке до точки 4715005.

От точки 4715005 линия границы идет в юго-западном направлении по балке до точки 47150.

От точки 47150 линия границы идет в юго-восточном направлении по восточной стороне полосы отвода автомобильной дороги М-4 «Дон» Москва – Воронеж – Ростов-на-Дону – Краснодар – Новороссийск до точки стыка

4715101 границ Среднеикорецкого, Нижнеикорецкого сельских поселений и Бобровского муниципального района.

Протяженность границы Среднеикорецкого сельского поселения по смежеству с Бобровским муниципальным районом составляет 42805,6 м.

III. Линия прохождения границы Среднеикорецкого сельского поселения по смежеству с Нижнеикорецким сельским поселением

От точки стыка 4715101 границ Среднеикорецкого, Нижнеикорецкого сельских поселений и Бобровского муниципального района линия границы в юго-западном направлении пересекает автомобильную дорогу М-4 «Дон» Москва-Воронеж-Ростов-на-Дону-Краснодар-Новороссийск, далее идет по балке Борковская до точки 14006914036.

От точки 14006914036 линия границы идет в северо-западном направлении по балке Борковская, далее по склону балки Борковская до точки 14006914050.

От точки 14006914050 линия границы идет в северо-восточном направлении по склону балки Борковская до точки 14006914051.

От точки 14006914051 линия границы идет в северо-западном направлении по западной границе земель лесного фонда (урочище Галичный куст) до точки 14006914053.

От точки 14006914053 линия границы идет в юго-восточном направлении по северной границе земель лесного фонда (урочище Галичный куст) до точки 14006914054.

От точки 14006914054 линия границы идет в северо-восточном направлении по северной границе земель лесного фонда (урочище Галичный куст) до точки 14006914056.

От точки 14006914056 линия границы идет в северо-западном направлении по сельскохозяйственным угодьям до точки 14006914063.

От точки 14006914063 линия границы идет в юго-западном направлении по сельскохозяйственным угодьям вдоль южной стороны лесной полосы до точки 14327915.

От точки 14327915 линия границы идет в северо-западном направлении по сельскохозяйственным угодьям вдоль западной стороны лесной полосы до точки 14327886.

От точки 14327886 линия границы идет в юго-западном направлении по южной стороне Лискинского участкового лесничества Давыдовского лесничества (земли лесного фонда) до точки 14327917001.

От точки 14327917001 линия границы идет в северо-западном направлении по северной стороне лесного квартала 82 Лискинского участкового лесничества Давыдовского лесничества (земли лесного фонда) до точки 14327917023.

От точки 14327917023 линия границы идет в северо-восточном направлении по восточной стороне полосы отвода автомобильной дороги М «Дон»-сан.им.Цюрупы-Владимировка-М «Дон» до точки 14327917027.

От точки 14327917027 линия границы в северо-западном направлении пересекает автомобильную дорогу М «Дон»-сан.им.Цюрупы-Владимировка-М «Дон», далее идет по северной стороне лесного квартала 82 Лискинского участкового лесничества Давыдовского лесничества (земли лесного фонда), затем по южной стороне Лискинского участкового лесничества Давыдовского лесничества (земли лесного фонда), пересекает реку Игорец, по южной стороне Лискинского участкового лесничества Давыдовского лесничества (земли лесного фонда) вдоль правого берега реки Игорец до точки 14327862.

От точки 14327862 линия границы идет в северо-восточном направлении по западной стороне Лискинского участкового лесничества Давыдовского лесничества (земли лесного фонда) вдоль правого берега реки Игорец, по реке Игорец, далее по западной стороне Лискинского участкового лесничества Давыдовского лесничества (земли лесного фонда) вдоль правого берега реки Игорец, по реке Игорец, далее по западной стороне Лискинского участкового лесничества Давыдовского лесничества (земли лесного фонда) вдоль правого берега реки Игорец, по реке Игорец, пересекает автомобильную дорогу Средний Игорец - сан.им.Цюрупы, по правому берегу реки Игорец до точки 14005848004.

От точки 14005848004 линия границы идет в северо-западном направлении по правому берегу реки Игорец, по реке Игорец, пересекает Юго-Восточную железную дорогу до точки 47101.

От точки 47101 линия границы идет в общем юго-западном направлении по северной стороне полосы отвода Юго-Восточной железной дороги, по северной стороне полосы отвода Юго-Восточной железной дороги вдоль южной стороны жилой застройки села Средний Игорец, по северной стороне полосы отвода Юго-Восточной железной дороги вдоль южной стороны болота, по северной стороне полосы отвода Юго-Восточной железной дороги вдоль южной стороны жилой застройки села Средний Игорец, по северной стороне полосы отвода Юго-Восточной железной дороги вдоль южной стороны производственной площадки, по северной стороне полосы отвода Юго-Восточной железной дороги вдоль южной стороны жилой застройки села Средний Игорец, по северной стороне полосы отвода Юго-Восточной железной дороги вдоль южной стороны производственной площадки, по северной стороне полосы отвода Юго-Восточной железной дороги до точки 14321502017.

От точки 14321502017 линия границы идет в северо-западном направлении по северной стороне полосы отвода Юго-Восточной железной дороги, пересекает автомобильную дорогу М «Дон»-Лиски, вновь по северной стороне полосы отвода Юго-Восточной железной дороги до точки 14321502023.

От точки 14321502023 линия границы идет в юго-западном направлении по северной стороне полосы отвода Юго-Восточной железной дороги до точки стыка 14327813000 границ Среднеикорецкого, Нижнеикорецкого и Краснознаменского сельских поселений.

Протяженность границы Среднеикорецкого сельского поселения по смежеству с Нижнеикорецким сельским поселением составляет 26493,4 м.

IV. Линия прохождения границы Среднеикорецкого сельского поселения по смежеству с Краснознаменским сельским поселением

От точки стыка 14327813000 границ Среднеикорецкого, Нижнеикорецкого и Краснознаменского сельских поселений линия границы идет в северо-западном направлении по сельскохозяйственным угодьям вдоль западной стороны лесной полосы, далее по балке Первый Лог, по сельскохозяйственным угодьям, по лесной полосе, далее по западной стороне лесной полосы, по краю лесной полосы, по сельскохозяйственным угодьям вдоль южной стороны балки Мостюженка, по балке Мостюженка, по сельскохозяйственным угодьям вдоль южной стороны балки Мостюженка до точки 14327813026.

От точки 14327813026 линия границы идет в юго-западном направлении по сельскохозяйственным угодьям, далее по сельскохозяйственным угодьям вдоль южной стороны лесной полосы до точки 14327813029.

От точки 14327813029 линия границы идет в северо-западном направлении по сельскохозяйственным угодьям вдоль полевой дороги, пересекает балку, вновь по сельскохозяйственным угодьям вдоль полевой дороги, далее по склону балки Мостюженка, по балке Мостюженка до точки стыка 14005046 границ Среднеикорецкого, Краснознаменского и Степнянского сельских поселений.

Протяженность границы Среднеикорецкого сельского поселения по смежеству с Краснознаменским сельским поселением составляет 7990,9 м.

V. Линия прохождения границы Среднеикорецкого сельского поселения по смежеству со Степнянским сельским поселением

От точки стыка 14005046 границ Среднеикорецкого, Степнянского и Краснознаменского сельских поселений линия границы идет в северо-западном направлении по склону балки Мостюженка до точки 14327636003.

От точки 14327636003 линия границы идет в северо-восточном направлении по склону балки Мостюженка, затем по сельскохозяйственным угодьям вдоль полевой дороги до точки стыка 14327630001 границ Среднеикорецкого, Степнянского и Сторожевского 2-го сельских поселений.

Протяженность границы Среднеикорецкого сельского поселения по смежеству со Степнянским сельским поселением составляет 1238,5 м.

VI. Линия прохождения границы Среднеикорецкого сельского поселения по смежеству со Сторожевским 2-м сельским поселением

От точки стыка 14327630001 границ Среднеикорецкого, Степнянского и Сторожевского 2-го сельских поселений линия границы идет в северо-восточном направлении по южной стороне лесной полосы до точки 14327607021.

От точки 14327607021 линия границы в юго-восточном направлении пересекает грунтовую дорогу, далее идет по лесной полосе до точки 14327607017.

От точки 14327607017 линия границы идет в северо-восточном направлении по сельскохозяйственным угодьям, по лесной полосе, вновь по сельскохозяйственным угодьям, пересекает автомобильную дорогу «М «Дон»-Лиски»- с. Сторожевое 2-е, далее по пойме реки Топка до точки 14327607002.

От точки 14327607002 линия границы идет в общем северо-западном направлении по пойме реки Топка, пересекает плотину пруда, далее по середине пруда на реке Топка, по пруду на реке Топка, по пойме реки Топка, пересекает плотину пруда до точки 14327339014.

От точки 14327339014 линия границы идет в северо-восточном направлении по северной стороне плотины пруда, по восточной стороне пруда в балке Костюхин Лог, по балке, по сельскохозяйственным угодьям вдоль полевой дороги, пересекает балку, вновь по сельскохозяйственным угодьям вдоль полевой дороги до точки стыка 14327339001 границ Среднеикорецкого, Сторожевского 2-го и Тресоруковского сельских поселений.

Протяженность границы Среднеикорецкого сельского поселения по смежеству со Сторожевским 2-м сельским поселением составляет 14160,2 м.

Общая протяженность границ Среднеикорецкого сельского поселения составляет 96313,8 м.

ТЕКСТОВОЕ ОПИСАНИЕ ГРАНИЦ СТАРОХВОРОСТАНСКОГО СЕЛЬСКОГО ПОСЕЛЕНИЯ ЛИСКИНСКОГО МУНИЦИПАЛЬНОГО РАЙОНА ВОРОНЕЖСКОЙ ОБЛАСТИ

I. Линия прохождения границы Старохворостанского сельского поселения по смежеству с Каширским муниципальным районом

От точки стыка 37000 границ Старохворостанского сельского поселения, Каширского и Острогжского муниципальных районов линия границы идет в северо-восточном направлении по западной и северной границам земель лесного фонда (урочище Верхнее Бадорожное) до точки 47348.

От точки 47348 линия границы идет в общем юго-восточном направлении по восточной границе земель лесного фонда (урочище Верхнее Бадорожное) до точки 47340.

От точки 47340 линия границы идет в общем юго-западном направлении по восточной границе земель лесного фонда (урочище Верхнее Бадорожное) до точки 47334.

От точки 47334 линия границы идет в юго-восточном направлении по древесно-кустарниковой растительности до точки 47330.

От точки 47330 линия границы идет в северо-восточном направлении по южной стороне лесной полосы, пересекает лесную полосу, затем по сельско-

хозяйственным угодьям, далее по южной стороне лесной полосы, затем по сельскохозяйственным угодьям до точки стыка 14000015 границ Старохворостанского, Тресоруковского сельских поселений и Каширского муниципального района.

Протяженность границы Старохворостанского сельского поселения по смежеству с Каширским муниципальным районом составляет 8775,3 м.

II. Линия прохождения границы Старохворостанского сельского поселения по смежеству с Тресоруковским сельским поселением

От точки стыка 14000015 границ Старохворостанского, Тресоруковского сельских поселений и Каширского муниципального района линия границы идет в юго-восточном направлении по западной стороне полосы отвода Юго-Восточной железной дороги до точки 14329143.

От точки 14329143 линия границы в северо-восточном направлении пересекает Юго-Восточную железную дорогу до точки 14329143002.

От точки 14329143002 линия границы идет в юго-восточном направлении по сельскохозяйственным угодьям вдоль восточной стороны полосы отвода Юго-Восточной железной дороги до точки стыка 14327125000 границ Старохворостанского, Тресоруковского и Почепского сельских поселений.

Протяженность границы Старохворостанского сельского поселения по смежеству с Тресоруковским сельским поселением составляет 3189,5 м.

III. Линия прохождения границы Старохворостанского сельского поселения по смежеству с Почепским сельским поселением

От точки стыка 14327125000 границ Старохворостанского, Почепского и Тресоруковского сельских поселений линия границы идет в юго-западном направлении по краю лесной полосы до точки 14000839006.

От точки 14000839006 линия границы идет в юго-восточном направлении по восточной стороне полосы отвода Юго-Восточной железной дороги до точки 14000839001.

От точки 14000839001 линия границы в юго-западном направлении пересекает Юго-Восточную железную дорогу до точки 14000839.

От точки 14000839 линия границы идет в юго-восточном направлении по западной стороне полосы отвода Юго-Восточной железной дороги до точки стыка 14329246 границ Старохворостанского, Почепского сельских поселений и Давыдовского городского поселения.

Протяженность границы Старохворостанского сельского поселения по смежеству с Почепским сельским поселением составляет 10241,1 м.

IV. Линия прохождения границы Старохворостанского сельского поселения по смежеству с Давыдовским городским поселением

От точки стыка 14329246 границ Старохворостанского, Почепского сельских поселений и Давыдовского городского поселения линия границы

идет в юго-западном направлении по древесно-кустарниковой растительности до точки 14329246001.

От точки 14329246001 линия границы в юго-восточном направлении пересекает автомобильную дорогу Давыдовка-Аношкино, далее идет по западной стороне полосы отвода автомобильной дороги Давыдовка-Аношкино до точки 14329246006.

От точки 14329246006 линия границы идет в юго-западном направлении по сельскохозяйственным угодьям вдоль южной стороны жилой застройки хутора Прогонный, затем по заболоченной местности, далее по древесно-кустарниковой растительности, затем по сельскохозяйственным угодьям вдоль южной стороны жилой застройки хутора Прогонный до точки 14329246020.

От точки 14329246020 линия границы идет в северо-западном направлении по древесно-кустарниковой растительности вдоль южной стороны жилой застройки хутора Прогонный, затем по древесно-кустарниковой растительности, пересекает автомобильную дорогу до точки 14329246029.

От точки 14329246029 линия границы идет в юго-западном направлении по южной стороне приусадебных земельных участков хутора Прогонный вдоль северной стороны автомобильной дороги до точки 14329246033.

От точки 14329246033 линия границы идет в северо-восточном направлении по границе смежных приусадебных земельных участков рабочего поселка Давыдовка и хутора Прогонный до точки 14329246037.

От точки 14329246037 линия границы идет в северо-западном направлении по южной стороне полосы отвода автомобильной дороги Давыдовка-Аношкино до точки 14329246045.

От точки 14329246045 линия границы идет в юго-западном направлении по полевой дороге восточнее лесного массива до точки 14329246046.

От точки 14329246046 линия границы идет в юго-восточном направлении по восточной границе земель лесного фонда (урочище Сетное) до точки 14329246052.

От точки 14329246052 линия границы идет в юго-западном направлении по восточной границе земель лесного фонда (урочище Сетное) до точки 14329246056.

От точки 14329246056 линия границы идет в юго-восточном направлении по восточной границе земель лесного фонда (урочище Сетное) до точки 14329246057.

От точки 14329246057 линия границы идет в юго-западном направлении по восточной границе земель лесного фонда (урочище Сетное) до точки 14329246060.

От точки 14329246060 линия границы идет в юго-восточном направлении по восточной границе земель лесного фонда (урочище Сетное) до точки 14329246062.

От точки 14329246062 линия границы идет в северо-восточном направлении по западной стороне автомобильной дороги до точки 14329246096.

От точки 14329246096 линия границы в юго-восточном направлении пересекает автомобильную дорогу, далее идет по северной границе земель лесного фонда (урочище Студеновская Ольха), затем по сельскохозяйственным угодьям до точки 14329246101.

От точки 14329246101 линия границы идет в северо-восточном направлении по сельскохозяйственным угодьям до точки 14329246102.

От точки 14329246102 линия границы идет в юго-восточном направлении по сельскохозяйственным угодьям, затем по заболоченной местности до точки 14329246104.

От точки 14329246104 линия границы идет в северо-восточном направлении по заболоченной местности, затем по сельскохозяйственным угодьям до точки 14329246112.

От точки 14329246112 линия границы идет в юго-восточном направлении по сельскохозяйственным угодьям вдоль западной стороны автомобильной дороги Давыдовка-Аношкино, пересекает полевою дорогу, затем по древесно-кустарниковой растительности до точки 14329246117.

От точки 14329246117 линия границы идет в юго-западном направлении по древесно-кустарниковой растительности вдоль реки Хворостань, затем по пойме реки Хворостань, пересекает реку Хворостань, далее по левому берегу реки Хворостань до точки стыка 14327324 границ Старохворостанского, Дракинского сельских поселений и Давыдовского городского поселения.

Протяженность границы Старохворостанского сельского поселения по смежеству с Давыдовским городским поселением составляет 7426,7 м.

V. Линия прохождения границы Старохворостанского сельского поселения по смежеству с Дракинским сельским поселением

От точки стыка 14327324 границ Старохворостанского, Дракинского сельских поселений и Давыдовского городского поселения линия границы в северо-западном направлении пересекает реку Хворостань, пересекает полевою дорогу, далее идет по сельскохозяйственным угодьям до точки 14327315.

От точки 14327315 линия границы идет в юго-западном направлении по сельскохозяйственным угодьям, затем по пойме реки Хворостань, далее по полевой дороге вдоль южной стороны садоводческого товарищества «Высотник» до точки 14327362010.

От точки 14327362010 линия границы идет в северо-западном направлении по полевой дороге вдоль южной и западной сторон садоводческого товарищества «Высотник», затем по южной стороне земель лесного фонда (урочище Сетное) до точки 14327362028.

От точки 14327362028 линия границы идет в юго-западном направлении по южной границе земель лесного фонда (урочище Сетное), пересекает реку Хворостань, затем по южной границе земель лесного фонда (урочище Сетное) вдоль реки Хворостань до точки стыка 14327424000 границ Старохворостанского, Дракинского и Бодеевского сельских поселений.

Протяженность границы Старохворостанского сельского поселения по смежеству с Дракинским сельским поселением составляет 4793,1 м.

VI. Линия прохождения границы Старохворостанского сельского поселения по смежеству с Бодеевским сельским поселением

От точки стыка 14327424000 границ Старохворостанского, Бодеевского и Дракинского сельских поселений линия границы идет в северо-западном направлении по южной границе земель лесного фонда (урочище Сетное) вдоль правого берега реки Хворостань, затем по южной границе земель лесного фонда (урочище Сетное) до точки 14327364.

От точки 14327364 линия границы идет в юго-западном направлении по сельскохозяйственным угодьям, затем по древесно-кустарниковой растительности, далее по пойме реки Хворостань, затем по реке Хворостань до точки 14327366003.

От точки 14327366003 линия границы идет в северо-западном направлении по реке Хворостань до точки 14327366006.

От точки 14327366006 линия границы идет в юго-западном направлении по пойме реки Хворостань, затем по землям лесного фонда Давыдовского участкового лесничества Давыдовского лесничества, пересекает грунтовую дорогу, далее между лесными кварталами 88 и 78 Давыдовского участкового лесничества Давыдовского лесничества (земли лесного фонда), затем по пойме реки Дон, далее по левому берегу реки Дон до точки стыка 14327553 границ Старохворостанского, Бодеевского сельских поселений и Острогожского муниципального района.

Протяженность границы Старохворостанского сельского поселения по смежеству с Бодеевским сельским поселением составляет 11675,9 м.

VII. Линия прохождения границы Старохворостанского сельского поселения по смежеству с Острогожским муниципальным районом

От точки стыка 14327553 границ Старохворостанского, Бодеевского сельских поселений и Острогожского муниципального района линия границы в северо-западном направлении пересекает реку Дон, затем идет по балке Чёртов Яр, далее по сельскохозяйственным угодьям, по лесной полосе, по сельскохозяйственным угодьям, по восточной стороне лесной полосы, пересекает балку, затем по сельскохозяйственным угодьям до точки стыка 44314 границ Старохворостанского сельского поселения Лискинского муниципального района и Урывского, Сторожевского 1-го сельских поселений Острогожского муниципального района.

От точки стыка 44314 линия границы идет в юго-восточном направлении по южной стороне лесной полосы, затем по сельскохозяйственным угодьям до точки 44315.

От точки 44315 линия границы идет в северо-восточном направлении по сельскохозяйственным угодьям, затем по южной стороне лесной полосы и далее пересекает овраг до точки 44316.

От точки 44316 линия границы идет в юго-восточном направлении по лесной полосе, затем по западной стороне лесной полосы, по сельскохозяйственным угодьям, вновь по западной стороне лесной полосы, по сельскохозяйственным угодьям, по лесной полосе, снова по сельскохозяйственным угодьям до точки 44321.

От точки 44321 линия границы идет в северо-восточном направлении по сельскохозяйственным угодьям, затем по лесной полосе, по южной стороне лесной полосы и далее огибает земли лесного фонда (урочище Сторожевой Лес) по западной границе до точки 44336.

От точки 44336 линия границы идет в юго-восточном направлении по северной границе земель лесного фонда (урочище Сторожевой Лес) до точки 44337.

От точки 44337 линия границы идет в северо-восточном направлении по северной границе земель лесного фонда (урочище Сторожевой Лес), затем по древесно-кустарниковой растительности и далее по реке Дон до точки 44338002.

От точки 44338002 линия границы идет в северо-западном направлении по реке Дон до точки 44338018.

От точки 44338018 линия границы идет в общем северном направлении по реке Дон, затем по древесно-кустарниковой растительности вдоль реки Старый Дон до точки 44338034.

От точки 44338034 линия границы идет в северо-восточном направлении по западной границе земель лесного фонда (урочище Нижнее Бадорожное, урочище Среднее Бадорожное) до точки стыка 37000 границ Старохворостанского сельского поселения, Острогожского и Каширского муниципальных районов.

Протяженность границы Старохворостанского сельского поселения по смежеству с Острогожским муниципальным районом составляет 23348,4 м.

Общая протяженность границ Старохворостанского сельского поселения составляет 69450 м.

ТЕКСТОВОЕ ОПИСАНИЕ ГРАНИЦ СТЕПНЯНСКОГО СЕЛЬСКОГО ПОСЕЛЕНИЯ ЛИСКИНСКОГО МУНИЦИПАЛЬНОГО РАЙОНА ВОРОНЕЖСКОЙ ОБЛАСТИ

I. Линия прохождения границы Степнянского сельского поселения по смежеству со Сторожевским 2-м сельским поселением

От точки стыка 14327508001 границ Степнянского, Сторожевского 2-го сельских поселений и Давыдовского городского поселения линия границы идет в юго-восточном направлении по сельскохозяйственным угодьям, пересекает лесную полосу, по лесной полосе вдоль западной стороны фруктовых садов до точки стыка 14327630001 границ Степнянского, Сторожевского 2-го и Среднеикорецкого сельских поселений.

Протяженность границы Степнянского сельского поселения по смежеству со Сторожевским 2-м сельским поселением составляет 4731,8 м.

II. Линия прохождения границы Степнянского сельского поселения по смежеству со Среднеикорецким сельским поселением

От точки стыка 14327630001 границ Степнянского, Сторожевского 2-го и Среднеикорецкого сельских поселений линия границы идет в юго-западном направлении по сельскохозяйственным угодьям вдоль полевой дороги, далее по склону балки Мостюженка до точки 14327636003.

От точки 14327636003 линия границы идет в юго-восточном направлении по склону балки Мостюженка до точки стыка 14005046 границ Степнянского, Среднеикорецкого и Краснознаменского сельских поселений.

Протяженность границы Степнянского сельского поселения по смежеству со Среднеикорецким сельским поселением составляет 1238,5 м.

III. Линия прохождения границы Степнянского сельского поселения по смежеству с Краснознаменским сельским поселением

От точки стыка 14005046 границ Степнянского, Среднеикорецкого и Краснознаменского сельских поселений линия границы идет в общем юго-западном направлении по балке Мостюженка до точки 14005372024.

От точки 14005372024 линия границы идет в юго-восточном направлении по балке, пересекает лесную полосу, далее по сельскохозяйственным угодьям вдоль восточной стороны лесной полосы, пересекает лесную полосу до точки 14005372048.

От точки 14005372048 линия границы идет в северо-восточном направлении по южной стороне лесной полосы, по лесной полосе, далее по северной стороне лесной полосы до точки 14005372049.

От точки 14005372049 линия границы в юго-восточном направлении пересекает лесную полосу, затем идет по лесной полосе, пересекает лесную полосу, далее по сельскохозяйственным угодьям вдоль восточной стороны лесной полосы, пересекает балку Первый Лог, по сельскохозяйственным угодьям до точки 14320625.

От точки 14320625 линия границы идет в юго-западном направлении по северной стороне полосы отвода Юго-Восточной железной дороги до точки 14320556.

От точки 14320556 линия границы идет в северо-западном направлении по северной стороне полосы отвода Юго-Восточной железной дороги до точки стыка 14320626 границ Степнянского, Краснознаменского и Высокинского сельских поселений.

Протяженность границы Степнянского сельского поселения по смежеству с Краснознаменским сельским поселением составляет 11368,6 м.

IV. Линия прохождения границы Степнянского сельского поселения по смежеству с Высокинским сельским поселением

От точки стыка 14320626 границ Степнянского, Краснознаменского и Высокинского сельских поселений линия границы идет в северо-западном направлении по восточной стороне полосы отвода Юго-Восточной железной дороги до точки 14327761.

От точки 14327761 линия границы идет в северо-восточном направлении по южной стороне полосы отвода автомобильной дороги «Лиски-Давыдовка»-п.2-го отд.свх. «2-я Пятилетка» до точки 14327659008.

От точки 14327659008 линия границы в северо-западном направлении пересекает автомобильную дорогу «Лиски-Давыдовка»-п.2-го отд.свх. «2-я Пятилетка», пересекает Юго-Восточную железную дорогу, далее идет по сельскохозяйственным угодьям, по западной стороне лесной полосы, по лесной полосе до точки стыка 14327659000 границ Степнянского, Высокинского и Дракинского сельских поселений.

Протяженность границы Степнянского сельского поселения по смежеству с Высокинским сельским поселением составляет 5706,1 м.

V. Линия прохождения границы Степнянского сельского поселения по смежеству с Дракинским сельским поселением

От точки стыка 14327659000 границ Степнянского, Дракинского и Высокинского сельских поселений линия границы идет в северо-восточном направлении по восточной стороне лесной полосы, затем по лесной полосе, по восточной стороне лесной полосы, по лесной полосе до точки стыка 14327591000 границ Степнянского, Дракинского сельских поселений и Давыдовского городского поселения.

Протяженность границы Степнянского сельского поселения по смежеству с Дракинским сельским поселением составляет 3860,1 м.

VI. Линия прохождения границы Степнянского сельского поселения по смежеству с Давыдовским городским поселением

От точки стыка 14327591000 границ Степнянского, Дракинского сельских поселений и Давыдовского городского поселения линия границы идет в северо-восточном направлении по лесной полосе, далее по восточной стороне лесной полосы до точки стыка 14327508001 границ Степнянского, Сторожевского 2-го сельских поселений и Давыдовского городского поселения.

Протяженность границы Степнянского сельского поселения по смежеству с Давыдовским городским поселением составляет 3603,1 м.

Общая протяженность границ Степнянского сельского поселения составляет 30508,2 м.

**ТЕКСТОВОЕ ОПИСАНИЕ
ГРАНИЦ СТОРОЖЕВСКОГО 2-ГО СЕЛЬСКОГО ПОСЕЛЕНИЯ
ЛИСКИНСКОГО МУНИЦИПАЛЬНОГО РАЙОНА
ВОРОНЕЖСКОЙ ОБЛАСТИ**

I. Линия прохождения границы Сторожевского 2-го сельского поселения по смежеству с Почепским сельским поселением

От точки стыка 14327508003 границ Сторожевского 2-го, Почепского сельских поселений и Давыдовского городского поселения линия границы идет в северо-восточном направлении по сельскохозяйственным угодьям вдоль восточной стороны лесной полосы, пересекает лесную полосу до точки 14327508013.

От точки 14327508013 линия границы идет в юго-восточном направлении по балке вдоль северной стороны лесной полосы до точки 14327508020.

От точки 14327508020 линия границы идет в северо-восточном направлении по балке, затем по восточной стороне лесной полосы, пересекает балку, далее по лесной полосе до точки 14327508028.

От точки 14327508028 линия границы идет в юго-восточном направлении по сельскохозяйственным угодьям вдоль северной стороны лесной полосы, затем по балке Костюхин Лог до точки 14327351.

От точки 14327351 линия границы идет в общем северном направлении по балке Костюхин Лог до точки стыка 14003005 границ Сторожевского 2-го, Почепского и Тресоруковского сельских поселений.

Протяженность границы Сторожевского 2-го сельского поселения по смежеству с Почепским сельским поселением составляет 7140,2 м.

II. Линия прохождения границы Сторожевского 2-го сельского поселения по смежеству с Тресоруковским сельским поселением

От точки стыка 14003005 границ Сторожевского 2-го, Тресоруковского и Почепского сельских поселений линия границы идет в юго-восточном направлении по балке Костюхин Лог, затем по балке Волчий Лог вдоль южной стороны лесной полосы до точки стыка 14327339001 границ Сторожевского 2-го, Тресоруковского и Среднеикорецкого сельских поселений.

Протяженность границы Сторожевского 2-го сельского поселения по смежеству с Тресоруковским сельским поселением составляет 789,9 м.

III. Линия прохождения границы Сторожевского 2-го сельского поселения по смежеству со Среднеикорецким сельским поселением

От точки стыка 14327339001 границ Сторожевского 2-го, Среднеикорецкого и Тресоруковского сельских поселений линия границы идет в юго-западном направлении по сельскохозяйственным угодьям вдоль полевой дороги, пересекает балку, затем по сельскохозяйственным угодьям вдоль полевой дороги, далее по балке, затем по восточной стороне пруда в балке Костюхин Лог, далее по северной стороне плотины пруда до точки 14327339014.

От точки 14327339014 линия границы в общем юго-восточном направлении пересекает плотину пруда, далее идет по пойме реки Топка, затем по пруду на реке Топка, далее по середине пруда на реке Топка, пересекает плотину пруда, затем по пойме реки Топка до точки 14327607002.

От точки 14327607002 линия границы идет в юго-западном направлении по пойме реки Топка, пересекает автомобильную дорогу «М «Дон»-Лиски»-с. Сторожевое 2-е, затем по сельскохозяйственным угодьям, далее по лесной полосе, затем по сельскохозяйственным угодьям до точки 14327607017.

От точки 14327607017 линия границы идет в северо-западном направлении по лесной полосе, пересекает грунтовую дорогу до точки 14327607021.

От точки 14327607021 линия границы идет в юго-западном направлении по южной стороне лесной полосы до точки стыка 14327630001 границ Сторожевского 2-го, Среднеикорецкого и Степнянского сельских поселений.

Протяженность границы Сторожевского 2-го сельского поселения по смежеству со Среднеикорецким сельским поселением составляет 14160,2 м.

IV. Линия прохождения границы Сторожевского 2-го сельского поселения по смежеству со Степнянским сельским поселением

От точки стыка 14327630001 границ Сторожевского 2-го, Степнянского и Среднеикорецкого сельских поселений линия границы идет в северо-западном направлении по лесной полосе вдоль западной стороны фруктовых садов, пересекает лесную полосу, затем по сельскохозяйственным угодьям до точки стыка 14327508001 границ Сторожевского 2-го, Степнянского сельских поселений и Давыдовского городского поселения.

Протяженность границы Сторожевского 2-го сельского поселения по смежеству со Степнянским сельским поселением составляет 4731,8 м.

V. Линия прохождения границы Сторожевского 2-го сельского поселения по смежеству с Давыдовским городским поселением

От точки стыка 14327508001 границ Сторожевского 2-го, Степнянского сельских поселений и Давыдовского городского поселения линия границы идет в северо-восточном направлении по восточной стороне лесной полосы до точки стыка 14327508003 границ Сторожевского 2-го, Почепского сельских поселений и Давыдовского городского поселения.

Протяженность границы Сторожевского 2-го поселения по смежеству с Давыдовским городским поселением составляет 1532 м.

Общая протяженность границ Сторожевского 2-го сельского поселения составляет 28354,1 м.

**ТЕКСТОВОЕ ОПИСАНИЕ
ГРАНИЦ ТРЕСУРКОВСКОГО СЕЛЬСКОГО ПОСЕЛЕНИЯ
ЛИСКИНСКОГО МУНИЦИПАЛЬНОГО РАЙОНА
ВОРОНЕЖСКОЙ ОБЛАСТИ**

I. Линия прохождения границы Тресоруковского сельского поселения по смежеству с Каширским муниципальным районом

От точки стыка 14000015 границ Тресоруковского, Старохворостанского сельских поселений и Каширского муниципального района линия границы идет в северо-западном направлении по западной стороне полосы отвода

Юго-Восточной железной дороги до точки стыка 13243434 границ Тресоруковского сельского поселения Лискинского муниципального района и Круглянского, Колодезянского сельских поселений Каширского муниципального района.

От точки стыка 13243434 линия границы в северо-восточном направлении пересекает Юго-Восточную железную дорогу, далее идет по лесной полосе, по южной стороне лесной полосы, затем по сельскохозяйственным угодьям до точки стыка 13243364 границ Тресоруковского сельского поселения Лискинского муниципального района и Колодезянского, Старинского сельских поселений Каширского муниципального района.

От точки стыка 13243364 линия границы идет в северо-восточном направлении по сельскохозяйственным угодьям, пересекает лесную полосу, снова по сельскохозяйственным угодьям, затем по южной стороне лесной полосы, далее вновь по сельскохозяйственным угодьям до точки 47301043.

От точки 47301043 линия границы идет в юго-восточном направлении по сельскохозяйственным угодьям до точки 47301036.

От точки 47301036 линия границы идет в северо-восточном направлении по сельскохозяйственным угодьям, затем по южной стороне лесной полосы, далее по сельскохозяйственным угодьям, затем по лесной полосе, далее по южной стороне лесной полосы, затем по сельскохозяйственным угодьям до точки 47301023.

От точки 47301023 линия границы идет в юго-восточном направлении по сельскохозяйственным угодьям, затем по южной стороне лесной полосы, далее по сельскохозяйственным угодьям до точки 47301012.

От точки 47301012 линия границы идет в северо-восточном направлении по краю лесной полосы, затем по сельскохозяйственным угодьям, далее по южной стороне лесной полосы до точки 47301008.

От точки 47301008 линия границы идет в юго-восточном направлении по сельскохозяйственным угодьям до точки 47301007.

От точки 47301007 линия границы идет в северо-восточном направлении по сельскохозяйственным угодьям, затем по балке Крутой Лог, далее по сельскохозяйственным угодьям, затем по южной стороне лесной полосы до точки 13243928031.

От точки 13243928031 линия границы идет в юго-восточном направлении по древесно-кустарниковой растительности, затем по восточной стороне лесной полосы до точки 13243928016.

От точки 13243928016 линия границы идет в юго-западном направлении по восточной стороне лесной полосы до точки 13243928006.

От точки 13243928006 линия границы идет в юго-восточном направлении по восточной стороне лесной полосы до точки 13243928001.

От точки 13243928001 линия границы идет в северо-восточном направлении по древесно-кустарниковой растительности вдоль реки Хворостань до точки стыка 13243928 границ Тресоруковского сельского поселения Лискин-

ского муниципального района и Старинского, Данковского сельских поселений Каширского муниципального района.

От точки стыка 13243928 линия границы идет в общем юго-восточном направлении по древесно-кустарниковой растительности вдоль реки Хворостань, затем по древесно-кустарниковой растительности вдоль ручья, далее по сельскохозяйственным угодьям, затем по древесно-кустарниковой растительности вдоль ручья, далее по древесно-кустарниковой растительности вдоль реки Красная до точки 47304162.

От точки 47304162 линия границы идет в общем северо-восточном направлении по древесно-кустарниковой растительности вдоль реки Красная, затем по балке вдоль реки Красная до точки стыка 47304059 границ Тресорукского сельского поселения Лискинского муниципального района и Данковского, Можайского сельских поселений Каширского муниципального района.

От точки стыка 47304059 линия границы идет в юго-восточном направлении по балке до точки 13244451053.

От точки 13244451053 линия границы идет в северо-восточном направлении по балке, затем по сельскохозяйственным угодьям до точки 13244451052.

От точки 13244451052 линия границы идет в юго-восточном направлении по сельскохозяйственным угодьям, затем по северной стороне лесной полосы, далее по лесной полосе, затем по южной стороне лесной полосы, далее по транспортной развязке автомобильных дорог М-4 «Дон» Москва – Воронеж – Ростов-на-Дону – Краснодар – Новороссийск и М «Дон» - рп Давыдовка до точки 13244451041.

От точки 13244451041 линия границы идет в северо-восточном направлении по транспортной развязке автомобильных дорог М-4 «Дон» Москва – Воронеж – Ростов-на-Дону – Краснодар – Новороссийск и М «Дон» - рп Давыдовка до точки 13244451040.

От точки 13244451040 линия границы идет в юго-восточном направлении по транспортной развязке автомобильных дорог М-4 «Дон» Москва – Воронеж – Ростов-на-Дону – Краснодар – Новороссийск и М «Дон» - рп Давыдовка до точки 13244451037.

От точки 13244451037 линия границы в юго-западном направлении пересекает лесную полосу до точки 13244451036.

От точки 13244451036 линия границы идет в общем юго-восточном направлении по западной стороне лесной полосы вдоль автомобильной дороги М-4 «Дон» Москва – Воронеж – Ростов-на-Дону – Краснодар – Новороссийск, затем по западной стороне полосы отвода автомобильной дороги М-4 «Дон» Москва – Воронеж – Ростов-на-Дону – Краснодар – Новороссийск, далее по лесной полосе вдоль автомобильной дороги М-4 «Дон» Москва – Воронеж – Ростов-на-Дону – Краснодар – Новороссийск, затем по западной стороне автомобильной дороги М-4 «Дон» Москва – Воронеж – Ростов-на-Дону – Краснодар – Новороссийск до точки 13244451001.

От точки 13244451001 линия границы идет в юго-западном направлении по сельскохозяйственным угодьям, затем по западной стороне лесной полосы, далее снова по сельскохозяйственным угодьям, затем по лесной полосе до точки 4700005.

От точки 4700005 линия границы идет в юго-восточном направлении по южной стороне лесной полосы, затем по сельскохозяйственным угодьям до точки стыка 4700001 границ Тресоруковского сельского поселения, Каширского и Бобровского муниципальных районов.

Протяженность границы Тресоруковского сельского поселения по смежеству с Каширским муниципальным районом составляет 41 120,4 м.

II. Линия прохождения границы Тресоруковского сельского поселения по смежеству с Бобровским муниципальным районом

От точки стыка 4700001 границ Тресоруковского сельского поселения, Бобровского и Каширского муниципальных районов линия границы идет в юго-западном направлении по лесной полосе до точки стыка 47002 границ Тресоруковского, Среднеикорецкого сельских поселений и Бобровского муниципального района.

Протяженность границы Тресоруковского сельского поселения по смежеству с Бобровским муниципальным районом составляет 1535,6 м.

III. Линия прохождения границы Тресоруковского сельского поселения по смежеству со Среднеикорецким сельским поселением

От точки стыка 47002 границ Тресоруковского, Среднеикорецкого сельских поселений и Бобровского муниципального района линия границы идет в юго-западном направлении по сельскохозяйственным угодьям, пересекает балку, по сельскохозяйственным угодьям вдоль западной стороны лесной полосы, пересекает балку, по сельскохозяйственным угодьям вдоль западной стороны лесной полосы до точки стыка 14327339001 границ Тресоруковского, Среднеикорецкого и Сторожевского 2-го сельских поселений.

Протяженность границы Тресоруковского сельского поселения по смежеству со Среднеикорецким сельским поселением составляет 3625,2 м.

IV. Линия прохождения границы Тресоруковского сельского поселения по смежеству со Сторожевским 2-м сельским поселением

От точки стыка 14327339001 границ Тресоруковского, Среднеикорецкого и Сторожевского 2-го сельских поселений линия границы идет в северо-западном направлении по балке Волчий Лог вдоль южной стороны лесной полосы, затем по балке Костюхин Лог до точки стыка 14003005 границ Тресоруковского, Сторожевского 2-го и Почепского сельских поселений.

Протяженность границы Тресоруковского сельского поселения по смежеству со Сторожевским 2-м сельским поселением составляет 789,9 м.

V. Линия прохождения границы Тресоруковского сельского поселения по смежеству с Почепским сельским поселением

От точки стыка 14003005 границ Тресоруковского, Сторожевского 2-го и Почепского сельских поселений линия границы идет в северо-западном направлении по балке Костюхин Лог до точки 14002997.

От точки 14002997 линия границы идет в общем северо-восточном направлении по балке Костюхин Лог до точки 14002851.

От точки 14002851 линия границы идет в северо-западном направлении по балке Костюхин Лог, затем по сельскохозяйственным угодьям вдоль южной стороны лесной полосы, по сельскохозяйственным угодьям, по южной стороне лесной полосы до точки 14327243004.

От точки 14327243004 линия границы идет в юго-западном направлении по сельскохозяйственным угодьям вдоль восточной стороны лесной полосы до точки 14327243002.

От точки 14327243002 линия границы идет в северо-западном направлении по сельскохозяйственным угодьям вдоль южной стороны лесной полосы, по сельскохозяйственным угодьям, затем по сельскохозяйственным угодьям вдоль южной стороны лесной полосы, пересекает овраг, по сельскохозяйственным угодьям, по южной стороне жилой застройки села Тресоруково, по восточной стороне полосы отвода автомобильной дороги М «Дон» – рп Давыдовка, пересекает автомобильную дорогу М «Дон»- рп Давыдовка до точки 14327149008.

От точки 14327149008 линия границы идет в юго-западном направлении по западной стороне полосы отвода автомобильной дороги М «Дон» – рп Давыдовка до точки 14327149007.

От точки 14327149007 линия границы идет в северо-западном направлении по южной стороне жилой застройки села Тресоруково, пересекает реку Хворостань, по древесно-кустарниковой растительности, по сельскохозяйственным угодьям до точки 14327144.

От точки 14327144 линия границы идет в юго-западном направлении по полевой дороге вдоль сельскохозяйственных угодий до точки 14327153.

От точки 14327153 линия границы идет в северо-западном направлении по сельскохозяйственным угодьям, по заболоченной местности, по склону балки, по грунтовой дороге вдоль южной стороны жилой застройки села Нижнемарьино, пересекает автомобильную дорогу Нижнемарьино- Ермоловка, по южной стороне жилой застройки села Нижнемарьино, по древесно-кустарниковой растительности, по полевой дороге, по восточной стороне лесной полосы, по сельскохозяйственным угодьям, по балке Темный Лог до точки 14327127.

От точки 14327127 линия границы идет в юго-западном направлении по балке Крутой Лог до точки 14000776.

От точки 14000776 линия границы идет в общем северо-западном направлении по балке Крутой Лог, затем по лесной полосе, по сельскохозяйственным угодьям вдоль южной стороны лесной полосы до точки 14327114.

От точки 14327114 линия границы идет в юго-западном направлении по южной стороне лесной полосы, далее пересекает балку Грачев Лог, по краю лесной полосы, по лесной полосе, затем по северной стороне лесной полосы до точки 14327125004.

От точки 14327125004 линия границы идет в юго-восточном направлении по лесной полосе до точки 14327125003.

От точки 14327125003 линия границы идет в юго-западном направлении по северной стороне лесной полосы до точки стыка 14327125000 границ Тресоруковского, Почепского и Старохворостанского сельских поселений.

Протяженность границы Тресоруковского сельского поселения по смежеству с Почепским сельским поселением составляет 28642,7 м.

VI. Линия прохождения границы Тресоруковского сельского поселения по смежеству со Старохворостанским сельским поселением

От точки стыка 14327125000 границ Тресоруковского, Почепского и Старохворостанского сельских поселений линия границы идет в северо-западном направлении по сельскохозяйственным угодьям вдоль восточной стороны полосы отвода Юго-Восточной железной дороги до точки 14329143002.

От точки 14329143002 линия границы в юго-западном направлении пересекает Юго-Восточную железную дорогу до точки 14329143.

От точки 14329143 линия границы идет в северо-западном направлении по западной стороне полосы отвода Юго-Восточной железной дороги до точки стыка 14000015 границ Тресоруковского, Старохворостанского сельских поселений и Каширского муниципального района.

Протяженность границы Тресоруковского сельского поселения по смежеству со Старохворостанским сельским поселением составляет 3189,5 м.

Общая протяженность границ Тресоруковского сельского поселения составляет 78903,3 м.

ТЕКСТОВОЕ ОПИСАНИЕ ГРАНИЦ ТРОИЦКОГО СЕЛЬСКОГО ПОСЕЛЕНИЯ ЛИСКИНСКОГО МУНИЦИПАЛЬНОГО РАЙОНА ВОРОНЕЖСКОЙ ОБЛАСТИ

I. Линия прохождения границы Троицкого сельского поселения по смежеству с Бодеевским сельским поселением

От точки стыка 44289 границ Троицкого, Бодеевского сельских поселений и Острогужского муниципального района линия границы идет в северо-восточном направлении по границе земель лесного фонда (урочище Горюноква и урочище Лебязье), далее по землям лесного фонда (урочище Горюноква) до точки 14327571.

От точки 14327571 линия границы идет в юго-западном направлении по древесно-кустарниковой растительности, по заболоченной местности западнее озера до точки 14327583.

От точки 14327583 линия границы идет в юго-восточном направлении по заболоченной местности восточнее озера Назарово, пересекает грунтовую дорогу, далее по склону балки до точки 14327588001.

От точки 14327588001 линия границы идет в юго-западном направлении по западной стороне Давыдовского участкового лесничества Давыдовского лесничества (земли лесного фонда) до точки 14327588004.

От точки 14327588004 линия границы идет в юго-восточном направлении по землям лесного фонда Давыдовского участкового лесничества Давыдовского лесничества до точки 14327601.

От точки 14327601 линия границы идет в северо-восточном направлении по землям лесного фонда Давыдовского участкового лесничества Давыдовского лесничества до точки 14327595002.

От точки 14327595002 линия границы идет в южном направлении по землям лесного фонда Давыдовского участкового лесничества Давыдовского лесничества до точки 14327595004.

От точки 14327595004 линия границы идет в северо-восточном направлении по землям лесного фонда Давыдовского участкового лесничества Давыдовского лесничества до точки 14327595006.

От точки 14327595006 линия границы идет в общем юго-восточном направлении по землям лесного фонда Давыдовского участкового лесничества Давыдовского лесничества, по краю лесной полосы, по восточной стороне лесной полосы, по лесной полосе, по краю лесной полосы, пересекает автомобильную дорогу «Воронеж-Луганск»-Давыдовка, по лесной полосе, по балке, по лесной полосе, по балке вдоль лесной полосы, по лесной полосе, затем по сельскохозяйственным угодьям вдоль южной стороны лесной полосы, по лесной полосе вдоль балки, по балке вдоль южной стороны лесной полосы, по лесной полосе вдоль балки, по балке вдоль северной стороны лесной полосы, по лесной полосе вдоль балки до точки 14327722.

От точки 14327722 линия границы идет в северо-восточном направлении по балке вдоль южной стороны лесной полосы, далее по южной стороне лесной полосы, по лесной полосе, снова по южной стороне лесной полосы до точки стыка 14327635001 границ Троицкого, Бодеевского, Дракинского и Высокинского сельских поселений.

Протяженность границы Троицкого сельского поселения по смежеству с Бодеевским сельским поселением составляет 14429,9 м.

II. Линия прохождения границы Троицкого сельского поселения по смежеству с Высокинским сельским поселением

От точки стыка 14327635001 границ Троицкого, Бодеевского, Дракинского и Высокинского сельских поселений линия границы идет в юго-

восточном направлении по восточной стороне лесной полосы до точки 14327635005.

От точки 14327635005 линия границы идет в юго-западном направлении по южной стороне лесной полосы до точки 14327635006.

От точки 14327635006 линия границы идет в юго-восточном направлении по сельскохозяйственным угодьям, далее по восточной стороне лесной полосы, пересекает полевою дорогу, затем по сельскохозяйственным угодьям, по балке Сорочий Лог до точки 14327635017.

От точки 14327635017 линия границы идет в юго-западном направлении по балке Сорочий Лог до точки 14005780.

От точки 14005780 линия границы идет в северо-западном направлении по балке Сорочий Лог до точки 14327798003.

От точки 14327798003 линия границы идет в юго-западном направлении по южной стороне лесной полосы до точки стыка 14327804000 границ Троицкого, Высокинского и Копанищенского сельских поселений.

Протяженность границы Троицкого сельского поселения по смежеству с Высокинским сельским поселением составляет 6387,9 м.

III. Линия прохождения границы Троицкого сельского поселения по смежеству с Копанищенским сельским поселением

От точки стыка 14327804000 границ Троицкого, Высокинского и Копанищенского сельских поселений линия границы идет в северо-западном направлении по сельскохозяйственным угодьям, далее по южной стороне лесной полосы до точки 14327791005.

От точки 14327791005 линия границы идет в юго-западном направлении по восточной стороне лесной полосы до точки стыка 44232 границ Троицкого, Копанищенского сельских поселений и Острогожского муниципального района.

Протяженность границы Троицкого сельского поселения по смежеству с Копанищенским сельским поселением составляет 7657,5 м.

IV. Линия прохождения границы Троицкого сельского поселения по смежеству с Острогожским муниципальным районом

От точки стыка 44232 границ Троицкого, Копанищенского сельских поселений и Острогожского муниципального района линия границы в северо-западном направлении пересекает лесную полосу, затем идет по сельскохозяйственным угодьям, по древесно-кустарниковой растительности, по сельскохозяйственным угодьям, вновь пересекает лесную полосу, по сельскохозяйственным угодьям, пересекает лесную полосу, по южной стороне лесной полосы, пересекает автомобильную дорогу «Воронеж-Луганск» - Давыдовка, по лесной полосе, по южной стороне лесной полосы, по сельскохозяйственным угодьям, пересекает лесной массив, по древесно-кустарниковой растительности, по южной стороне лесной полосы, далее по северной границе земель лесного фонда (урочище Садки) до точки 44242.

От точки 44242 линия границы в общем юго-восточном направлении огибает земли лесного фонда (урочище Большая Сосна) по северной границе до точки 44262.

От точки 44262 линия границы идет в юго-западном направлении по сельскохозяйственным угодьям до точки 44263.

От точки 44263 линия границы идет в северо-западном направлении по древесно-кустарниковой растительности, по сельскохозяйственным угодьям, снова по древесно-кустарниковой растительности до точки 44267.

От точки 44267 линия границы идет в юго-западном направлении по сельскохозяйственным угодьям, затем по древесно-кустарниковой растительности, по сельскохозяйственным угодьям, снова по древесно-кустарниковой растительности, далее по реке Дон до точки стыка 44270002 границ Троицкого сельского поселения Лискинского муниципального района и Петропавловского, Девицкого сельских поселений Острогожского муниципального района.

От точки стыка 44270002 линия границы идет в общем северном направлении по реке Дон до точки стыка 1901713 границ Троицкого сельского поселения Лискинского муниципального района и Девицкого, Урывского сельских поселений Острогожского муниципального района.

От точки стыка 1901713 линия границы идет в юго-восточном направлении по реке Дон, затем по лесному массиву, по сельскохозяйственным угодьям вдоль южной стороны лесного массива, снова по лесному массиву до точки 44270032.

От точки 44270032 линия границы идет в северо-восточном направлении по южной стороне лесного массива вдоль озера до точки 44270037.

От точки 44270037 линия границы идет в юго-восточном направлении по древесно-кустарниковой растительности, затем по озеру Донище до точки 44270046.

От точки 44270046 линия границы идет в северном направлении по озеру Донище до точки 44270067.

От точки 44270067 линия границы идет в юго-восточном направлении по озеру Донище, затем по древесно-кустарниковой растительности до точки 44270081.

От точки 44270081 линия границы идет в северо-восточном направлении по древесно-кустарниковой растительности вдоль озера Атлашевка до точки 44270095.

От точки 44270095 линия границы идет в северо-западном направлении по озеру Атлашевка, затем по древесно-кустарниковой растительности, по озеру, снова по древесно-кустарниковой растительности до точки 44271007.

От точки 44271007 линия границы идет в северо-восточном направлении по древесно-кустарниковой растительности вдоль озера Круглое, по лесной полосе, затем по древесно-кустарниковой растительности до точки 44271031.

От точки 44271031 линия границы идет в северо-западном направлении по сельскохозяйственным угодьям, затем по древесно-кустарниковой растительности, далее по озеру Степное до точки 44271034.

От точки 44271034 линия границы идет в общем северо-восточном направлении по древесно-кустарниковой растительности вдоль озера Степное, затем по озеру Степное до точки 44271051.

От точки 44271051 линия границы идет в северо-западном направлении по озеру Степное, по древесно-кустарниковой растительности, далее по восточной стороне лесной полосы до точки 44278.

От точки 44278 линия границы идет в северо-восточном направлении по сельскохозяйственным угодьям, по западной границе земель лесного фонда (урочище Лещань), вновь по сельскохозяйственным угодьям, затем по древесно-кустарниковой растительности вдоль озера, далее по западной границе земель лесного фонда (урочище Лебяжье) до точки 44283.

От точки 44283 линия границы идет в общем восточном направлении по северной границе земель лесного фонда (урочище Лебяжье) до точки стыка 44289 границ Троицкого, Бодеевского сельских поселений и Острогожского муниципального района.

Протяженность границы Троицкого сельского поселения по смежеству с Острогожским муниципальным районом составляет 28355,4 м.

Общая протяженность границ Троицкого сельского поселения составляет 56830,7 м.

ТЕКСТОВОЕ ОПИСАНИЕ ГРАНИЦ ЩУЧИНСКОГО СЕЛЬСКОГО ПОСЕЛЕНИЯ ЛИСКИНСКОГО МУНИЦИПАЛЬНОГО РАЙОНА ВОРОНЕЖСКОЙ ОБЛАСТИ

I. Линия прохождения границы Щучинского сельского поселения по смежеству с Нижнеикорецким сельским поселением

От точки стыка 1432843401 границ Щучинского, Нижнеикорецкого и Залуженского сельских поселений линия границы идет в северо-восточном направлении по южной границе земель лесного фонда (урочище Дубовое) вдоль левого берега реки Дон, затем по древесно-кустарниковой растительности вдоль левого берега реки Дон, пересекает реку Икорец, далее по древесно-кустарниковой растительности вдоль левого берега реки Дон до точки стыка 1432809001 границ Щучинского, Нижнеикорецкого и Петропавловского сельских поселений.

Протяженность границы Щучинского сельского поселения по смежеству с Нижнеикорецким сельским поселением составляет 9872,2 м.

II. Линия прохождения границы Щучинского сельского поселения по смежеству с Петропавловским сельским поселением

От точки стыка 1432809001 границ Щучинского, Петропавловского и Нижнеикорецкого сельских поселений линия границы идет в юго-восточном

направлении по склону левого берега реки Дон, затем по реке Дон, далее по северной и восточной границам земель лесного фонда (урочище Волчий Кут) вдоль правого берега реки Дон до точки 1432845055.

От точки 1432845055 линия границы идет в юго-западном направлении по восточной и южной границам земель лесного фонда (урочище Волчий Кут) вдоль правого берега реки Дон, затем по реке Дон, далее по южной границе земель лесного фонда (урочище Волчий Кут) вдоль правого берега реки Дон, затем по реке Дон, далее по древесно-кустарниковой растительности вдоль правого берега реки Дон, затем по правому берегу реки Дон, далее по реке Дон до точки 14328473.

От точки 14328473 линия границы идет в общем юго-восточном направлении по реке Дон, затем по реке Дон вдоль северной стороны земель лесного фонда (урочище Задонище), далее по правому берегу реки Дон вдоль северной стороны земель лесного фонда (урочище Задонище), далее по правому берегу реки Дон вдоль восточной стороны земель лесного фонда (урочище Задонище), затем по реке Дон вдоль восточной стороны земель лесного фонда (урочище Задонище), по реке Дон, по правому берегу реки Дон до точки стыка 14328612000 границ Щучинского, Петропавловского и Колыбельского сельских поселений.

Протяженность границы Щучинского сельского поселения по смежеству с Петропавловским сельским поселением составляет 13961,2 м.

III. Линия прохождения границы Щучинского сельского поселения по смежеству с Колыбельским сельским поселением

От точки стыка 14328612000 границ Щучинского, Колыбельского и Петропавловского сельских поселений линия границы идет в общем юго-западном направлении по северной границе земель лесного фонда (урочище Разбейка) до точки 14328613015.

От точки 14328613015 линия границы идет в юго-восточном направлении по западной границе земель лесного фонда (урочище Разбейка) до точки 14328613017.

От точки 14328613017 линия границы идет в юго-западном направлении по западной границе земель лесного фонда (урочище Разбейка), затем по полевой дороге, пересекает лесной квартал 38 Залуженского участкового лесничества Давыдовского лесничества (земли лесного фонда) до точки 14328613020.

От точки 14328613020 линия границы идет в северо-западном направлении по западной границе лесного квартала 38 Залуженского участкового лесничества Давыдовского лесничества (земли лесного фонда), далее по южной стороне лесной полосы, затем по лесной полосе до точки 14328613024.

От точки 14328613024 линия границы идет в юго-западном направлении по лесной полосе, далее по южной стороне лесной полосы, затем по балке Терновая до точки стыка 1432872801 границ Щучинского, Колыбельского и Петровского сельских поселений.

Протяженность границы Щучинского сельского поселения по смежеству с Колыбельским сельским поселением составляет 7110,7 м.

IV. Линия прохождения границы Щучинского сельского поселения по смежеству с Петровским сельским поселением

От точки стыка 1432872801 границ Щучинского, Петровского и Колыбельского сельских поселений линия границ идет в северо-западном направлении по балке Колыбельский Яр, пересекает грунтовую дорогу, затем по лесной полосе до точки 1432871305.

От точки 1432871305 линия границы идет в юго-западном направлении по сельскохозяйственным угодьям вдоль южной стороны лесной полосы до точки 14328720.

От точки 14328720 линия границы идет в северо-западном направлении по западной стороне лесной полосы, пересекает балку Колыбельский Яр, затем по лесной полосе, пересекает автомобильную дорогу «Лиски-Залужное-Колыбелка»-с. Переезжее, далее по восточной стороне лесной полосы, пересекает балку Голая, затем по восточной стороне лесной полосы до точки стыка 1432858500 границ Щучинского, Петровского и Залуженского сельских поселений.

Протяженность границы Щучинского сельского поселения по смежеству с Петровским сельским поселением составляет 8871,1 м.

V. Линия прохождения границы Щучинского сельского поселения по смежеству с Залуженским сельским поселением

От точки стыка 1432858500 границ Щучинского, Залуженского и Петровского сельских поселений линия границы идет в северо-восточном направлении по сельскохозяйственным угодьям, затем по лесной полосе, далее по восточной стороне лесной полосы, затем по балке, далее по западной границе Залуженского участкового лесничества Давыдовского лесничества (земли лесного фонда), вновь по балке, затем по лесному массиву, далее по пойме реки Дон до точки 14009195.

От точки 14009195 линия границы идет в северо-западном направлении по пойме реки Дон, далее пересекает реку Дон до точки стыка 1432843401 границ Щучинского, Залуженского и Нижнеикорецкого сельских поселений.

Протяженность границы Щучинского сельского поселения по смежеству с Залуженским сельским поселением составляет 5204,7 м.

Общая протяженность границ Щучинского сельского поселения составляет 45019,9 м.»;

5) приложение 1.4 изложить в следующей редакции:

*«Приложение 1.4
к Закону
Воронежской области
«Об установлении границ, наделении
соответствующим статусом, определении
административных центров муниципальных*

*образований Лискинского и Подгоренского
районов, образовании в их составе новых
муниципальных образований»
от 02.12.2004 № 85-ОЗ*

**ГРАФИЧЕСКОЕ ОПИСАНИЕ ГРАНИЦ МУНИЦИПАЛЬНЫХ
ОБРАЗОВАНИЙ ЛИСКИНСКОГО МУНИЦИПАЛЬНОГО РАЙОНА
ВОРОНЕЖСКОЙ ОБЛАСТИ**

**Перечень координат характерных точек границ
городского поселения - город Лиски
Лискинского муниципального района Воронежской области**

| № п/п | Номер характерной точки границ | Координаты | |
|-------|--------------------------------|------------|------------|
| | | X | Y |
| 1 | 14321182001 | 442952.86 | 1318846.22 |
| 2 | 14321182 | 442953.52 | 1318852.40 |
| 3 | 14006367006 | 443016.52 | 1319398.86 |
| 4 | 14006367005 | 443025.02 | 1319505.61 |
| 5 | 14006367004 | 443035.44 | 1319594.51 |
| 6 | 14006367003 | 443043.17 | 1319680.70 |
| 7 | 14006367002 | 443062.08 | 1319890.33 |
| 8 | 14006367001 | 443065.45 | 1319927.81 |
| 9 | 14006367 | 443066.25 | 1319936.61 |
| 10 | 14006326016 | 443064.28 | 1319949.94 |
| 11 | 14006326015 | 443063.85 | 1319952.82 |
| 12 | 14006326014 | 443034.44 | 1320151.28 |
| 13 | 14006326013 | 442992.01 | 1320430.66 |
| 14 | 14006326012 | 442973.77 | 1320550.95 |
| 15 | 14006326011 | 442972.76 | 1320557.57 |
| 16 | 14006326010 | 442932.27 | 1320800.08 |
| 17 | 14006326009 | 443037.73 | 1320793.92 |
| 18 | 14006326008 | 443015.27 | 1320908.03 |
| 19 | 14006326007 | 443009.92 | 1321008.65 |
| 20 | 14006326006 | 443008.99 | 1321205.14 |
| 21 | 14006326005 | 443021.65 | 1321267.96 |
| 22 | 14006326004 | 443021.64 | 1321269.61 |
| 23 | 14006326003 | 443038.67 | 1321252.74 |
| 24 | 14006326002 | 443145.77 | 1321142.25 |
| 25 | 14006326001 | 443158.87 | 1321127.00 |
| 26 | 14006326 | 443247.41 | 1321254.27 |
| 27 | 14005998030 | 443242.90 | 1321265.92 |
| 28 | 14005998029 | 442957.43 | 1321559.98 |
| 29 | 14005998028 | 442831.53 | 1321675.74 |
| 30 | 14005998027 | 442619.98 | 1321868.36 |
| 31 | 14005998026 | 442544.51 | 1321923.04 |
| 32 | 14005998025 | 442339.86 | 1321979.18 |
| 33 | 14005998024 | 442224.60 | 1321993.60 |
| 34 | 14005998023 | 442128.85 | 1322430.30 |
| 35 | 14005998022 | 442872.45 | 1322528.50 |
| 36 | 14005998021 | 443065.96 | 1322702.17 |
| 37 | 14005998020 | 443277.05 | 1322661.29 |

| | | | |
|----|-------------|-----------|------------|
| 38 | 14005998019 | 443805.61 | 1322771.99 |
| 39 | 14005998018 | 444391.19 | 1322975.80 |
| 40 | 14005998017 | 444601.79 | 1322912.14 |
| 41 | 14005998016 | 444692.05 | 1323005.71 |
| 42 | 14005998015 | 444705.87 | 1323084.51 |
| 43 | 14005998014 | 444732.74 | 1323190.23 |
| 44 | 14005998013 | 444746.47 | 1323250.38 |
| 45 | 14005998012 | 444756.49 | 1323293.53 |
| 46 | 14005998011 | 444757.14 | 1323304.65 |
| 47 | 14005998010 | 444764.12 | 1323333.63 |
| 48 | 14005998009 | 444774.58 | 1323365.67 |
| 49 | 14005998008 | 444776.27 | 1323375.64 |
| 50 | 14005998007 | 444783.09 | 1323383.83 |
| 51 | 14005998006 | 444792.41 | 1323416.71 |
| 52 | 14005998005 | 444789.33 | 1323429.84 |
| 53 | 14005998004 | 444730.17 | 1323602.25 |
| 54 | 14005998003 | 444712.45 | 1323650.40 |
| 55 | 14005998002 | 444702.42 | 1323674.31 |
| 56 | 14005998001 | 444650.38 | 1323815.01 |
| 57 | 14005998 | 444490.40 | 1324146.16 |
| 58 | 14320549 | 444484.60 | 1324147.28 |
| 59 | 14320549001 | 444342.14 | 1324229.45 |
| 60 | 14320549002 | 444313.75 | 1324166.15 |
| 61 | 14320549003 | 444300.53 | 1324091.93 |
| 62 | 14320549004 | 444271.20 | 1324016.97 |
| 63 | 14320549005 | 444225.32 | 1323932.23 |
| 64 | 14320549006 | 444141.63 | 1323850.24 |
| 65 | 14320549007 | 444099.21 | 1323808.25 |
| 66 | 14320549008 | 444013.99 | 1323753.13 |
| 67 | 14320549009 | 443942.20 | 1323714.00 |
| 68 | 14320549010 | 443869.01 | 1323685.19 |
| 69 | 14320549011 | 443740.44 | 1323647.43 |
| 70 | 14320549012 | 443406.53 | 1323598.58 |
| 71 | 14320549013 | 443021.90 | 1323566.81 |
| 72 | 14320549014 | 442940.99 | 1323869.19 |
| 73 | 14320549015 | 442719.85 | 1323808.64 |
| 74 | 14320549016 | 442676.59 | 1323930.83 |
| 75 | 14320549017 | 442263.04 | 1323761.22 |
| 76 | 14320549018 | 442292.21 | 1323616.42 |
| 77 | 14320549019 | 442289.79 | 1323570.02 |
| 78 | 14320549020 | 442265.19 | 1323531.59 |
| 79 | 14320549021 | 442199.08 | 1323494.61 |
| 80 | 14320549022 | 442117.42 | 1323478.22 |

| | | | |
|-----|-------------|-----------|------------|
| 81 | 14320549023 | 442024.37 | 1323449.73 |
| 82 | 14320549024 | 442043.86 | 1323308.67 |
| 83 | 14320549025 | 441727.08 | 1323152.54 |
| 84 | 14320549026 | 441453.74 | 1323140.57 |
| 85 | 14320549027 | 441204.14 | 1323143.63 |
| 86 | 14320549028 | 441209.89 | 1323275.26 |
| 87 | 14320549029 | 441043.70 | 1323308.90 |
| 88 | 14320549030 | 440891.91 | 1323925.81 |
| 89 | 14320549031 | 440497.90 | 1323679.26 |
| 90 | 14320549032 | 440391.48 | 1323614.84 |
| 91 | 14007167 | 440382.76 | 1323727.69 |
| 92 | 14007167001 | 440377.07 | 1323742.34 |
| 93 | 14007173 | 440352.76 | 1323804.99 |
| 94 | 14007173001 | 440340.17 | 1323933.78 |
| 95 | 14007179 | 440339.25 | 1323943.27 |
| 96 | 14007179001 | 440296.70 | 1324181.48 |
| 97 | 14007209 | 440260.59 | 1324357.44 |
| 98 | 14007212 | 440255.00 | 1324410.03 |
| 99 | 14007219 | 440250.55 | 1324578.39 |
| 100 | 14007219001 | 440241.38 | 1324613.57 |
| 101 | 14007231 | 440227.42 | 1324666.99 |
| 102 | 14327970 | 440180.13 | 1324758.23 |
| 103 | 14327970001 | 440164.36 | 1324788.66 |
| 104 | 14327970002 | 440150.61 | 1324815.19 |
| 105 | 14327970003 | 440119.78 | 1324874.54 |
| 106 | 14327970004 | 440125.68 | 1324877.37 |
| 107 | 14327970005 | 440386.73 | 1324999.30 |
| 108 | 14327970006 | 440412.66 | 1325012.25 |
| 109 | 14327970007 | 440478.26 | 1325040.57 |
| 110 | 14327970008 | 440489.88 | 1325042.29 |
| 111 | 14327970009 | 440522.48 | 1325064.12 |
| 112 | 14327970010 | 440540.16 | 1325072.44 |
| 113 | 14327970011 | 440533.73 | 1325082.76 |
| 114 | 14327970012 | 440538.99 | 1325089.23 |
| 115 | 14327970013 | 440545.87 | 1325097.70 |
| 116 | 14327970014 | 440553.80 | 1325107.46 |
| 117 | 14327970015 | 440568.00 | 1325108.28 |
| 118 | 14327970016 | 440575.32 | 1325109.64 |
| 119 | 14327970017 | 440581.83 | 1325115.61 |
| 120 | 14327970018 | 440586.71 | 1325123.76 |
| 121 | 14327970019 | 440599.86 | 1325127.40 |
| 122 | 14327970020 | 440610.48 | 1325130.33 |
| 123 | 14327970021 | 440624.97 | 1325134.34 |

| | | | |
|-----|-------------|-----------|------------|
| 124 | 14327970022 | 440643.77 | 1325121.21 |
| 125 | 14327970023 | 440986.34 | 1325274.95 |
| 126 | 14006831 | 441135.82 | 1325453.49 |
| 127 | 14006831001 | 441143.11 | 1325463.61 |
| 128 | 14006831002 | 441181.51 | 1325461.57 |
| 129 | 14006831003 | 441183.50 | 1325502.35 |
| 130 | 14006831004 | 441132.90 | 1325506.31 |
| 131 | 14006831005 | 441076.78 | 1325565.39 |
| 132 | 14006831006 | 441030.32 | 1325592.83 |
| 133 | 14006831007 | 440931.98 | 1325717.13 |
| 134 | 14006831008 | 440784.21 | 1325895.38 |
| 135 | 14006831009 | 440495.19 | 1326153.12 |
| 136 | 14006831010 | 440449.50 | 1326182.94 |
| 137 | 14006831011 | 440425.14 | 1326261.12 |
| 138 | 14006831012 | 440378.41 | 1326343.25 |
| 139 | 14006831013 | 440309.39 | 1326383.44 |
| 140 | 14006831014 | 440257.91 | 1326387.20 |
| 141 | 14006831015 | 440137.85 | 1326423.24 |
| 142 | 14006831016 | 440097.03 | 1326464.13 |
| 143 | 14006831017 | 440109.05 | 1326566.96 |
| 144 | 14006831018 | 440133.42 | 1326647.99 |
| 145 | 14006831019 | 440102.39 | 1326705.53 |
| 146 | 14007289 | 440085.32 | 1326757.49 |
| 147 | 14007312 | 439997.62 | 1326886.81 |
| 148 | 14007331 | 439924.93 | 1326948.94 |
| 149 | 14007350 | 439854.10 | 1327125.46 |
| 150 | 14007369 | 439802.27 | 1327168.63 |
| 151 | 14007390 | 439740.89 | 1327197.54 |
| 152 | 14007397 | 439699.40 | 1327199.02 |
| 153 | 14007402 | 439667.78 | 1327234.25 |
| 154 | 14007412 | 439580.85 | 1327255.07 |
| 155 | 14007417 | 439520.46 | 1327240.74 |
| 156 | 14007421 | 439479.42 | 1327270.18 |
| 157 | 14007426 | 439437.06 | 1327269.98 |
| 158 | 14007432 | 439382.62 | 1327360.65 |
| 159 | 14007433 | 439361.20 | 1327449.97 |
| 160 | 14007439 | 439340.16 | 1327458.76 |
| 161 | 14007442 | 439304.31 | 1327442.36 |
| 162 | 14007451 | 439239.62 | 1327476.40 |
| 163 | 14007487 | 439092.23 | 1327530.35 |
| 164 | 14007495 | 439054.60 | 1327560.59 |
| 165 | 14007499 | 439009.22 | 1327687.57 |
| 166 | 14007510 | 438964.30 | 1327738.26 |

| | | | |
|-----|-------------|-----------|------------|
| 167 | 14007552 | 438802.77 | 1327860.23 |
| 168 | 14007571 | 438729.38 | 1327879.99 |
| 169 | 14007594 | 438647.73 | 1327965.15 |
| 170 | 14007616 | 438560.39 | 1328012.25 |
| 171 | 14007616001 | 438888.81 | 1328252.17 |
| 172 | 14007616002 | 438554.13 | 1328614.94 |
| 173 | 14007616003 | 438553.73 | 1328615.82 |
| 174 | 14007616004 | 438523.75 | 1328681.02 |
| 175 | 14007616005 | 438515.14 | 1328699.74 |
| 176 | 14007616006 | 438510.86 | 1328715.12 |
| 177 | 14007616007 | 438374.63 | 1329011.59 |
| 178 | 14007616008 | 438354.76 | 1329086.53 |
| 179 | 14007616009 | 438322.04 | 1329115.93 |
| 180 | 14007616010 | 438147.72 | 1329239.32 |
| 181 | 14007616011 | 438141.29 | 1329243.85 |
| 182 | 14007616012 | 438056.93 | 1329305.78 |
| 183 | 14007616013 | 438045.23 | 1329401.41 |
| 184 | 14007616014 | 438041.16 | 1329476.10 |
| 185 | 14007616015 | 438030.23 | 1329511.94 |
| 186 | 14007616016 | 438021.51 | 1329556.83 |
| 187 | 14007616017 | 438001.11 | 1329594.60 |
| 188 | 14007616018 | 437895.97 | 1329921.58 |
| 189 | 14007616019 | 437890.19 | 1330288.73 |
| 190 | 14007616020 | 437893.02 | 1330329.88 |
| 191 | 14007616021 | 437904.66 | 1330509.20 |
| 192 | 14007616022 | 437716.66 | 1330856.50 |
| 193 | 14007616023 | 437482.13 | 1330904.38 |
| 194 | 14007616024 | 437325.85 | 1330893.05 |
| 195 | 14007616025 | 437119.37 | 1330875.78 |
| 196 | 14007616026 | 437022.43 | 1330870.12 |
| 197 | 14007616027 | 437003.87 | 1330818.75 |
| 198 | 14007616028 | 436938.52 | 1330629.22 |
| 199 | 14007616029 | 436862.90 | 1330665.84 |
| 200 | 14007616030 | 436856.24 | 1330669.07 |
| 201 | 14007616031 | 436716.80 | 1330736.58 |
| 202 | 14007616032 | 436591.76 | 1330659.99 |
| 203 | 14007616033 | 436526.48 | 1330513.68 |
| 204 | 14007616034 | 435992.73 | 1330270.65 |
| 205 | 14007616035 | 435753.95 | 1330202.41 |
| 206 | 14007616036 | 435744.96 | 1330199.84 |
| 207 | 14007616037 | 435737.34 | 1330197.67 |
| 208 | 14007616038 | 435734.58 | 1330196.88 |
| 209 | 14007616039 | 435734.24 | 1330203.36 |

| | | | |
|-----|-------------|-----------|------------|
| 210 | 14007616040 | 435732.93 | 1330203.23 |
| 211 | 14007616041 | 435356.50 | 1330148.97 |
| 212 | 14007616042 | 435353.05 | 1330147.82 |
| 213 | 14007616043 | 435284.96 | 1330130.54 |
| 214 | 14007616044 | 434993.00 | 1330036.39 |
| 215 | 14328370 | 434796.14 | 1329972.87 |
| 216 | 14328426001 | 433817.36 | 1329656.91 |
| 217 | 14328426 | 433780.72 | 1329645.07 |
| 218 | 14328424 | 433785.82 | 1329596.62 |
| 219 | 14328423 | 433824.70 | 1329402.70 |
| 220 | 14328416 | 433894.58 | 1329237.04 |
| 221 | 14328415 | 433921.16 | 1329207.75 |
| 222 | 14328409 | 434141.80 | 1329060.55 |
| 223 | 14328406 | 434171.95 | 1329047.45 |
| 224 | 14328404 | 434211.37 | 1329017.33 |
| 225 | 14328403 | 434259.77 | 1328961.67 |
| 226 | 14328401 | 434318.45 | 1328914.38 |
| 227 | 14328398 | 434382.21 | 1328867.02 |
| 228 | 14328397 | 434414.72 | 1328826.81 |
| 229 | 14328391 | 434480.80 | 1328762.47 |
| 230 | 14328388 | 434560.47 | 1328701.37 |
| 231 | 14328378 | 434690.31 | 1328589.68 |
| 232 | 14328368 | 434798.99 | 1328479.93 |
| 233 | 14328357 | 434962.11 | 1328322.08 |
| 234 | 14328355 | 434997.96 | 1328278.44 |
| 235 | 14328351 | 435067.23 | 1328198.81 |
| 236 | 14328345 | 435171.42 | 1328069.62 |
| 237 | 14328342 | 435219.59 | 1327996.17 |
| 238 | 14328340 | 435261.71 | 1327914.32 |
| 239 | 14328337 | 435310.68 | 1327837.47 |
| 240 | 14328335 | 435332.93 | 1327789.75 |
| 241 | 14328329 | 435423.23 | 1327570.88 |
| 242 | 14328326 | 435469.54 | 1327421.17 |
| 243 | 14328325 | 435501.54 | 1327341.98 |
| 244 | 14328322 | 435530.49 | 1327224.68 |
| 245 | 14328321 | 435559.54 | 1327115.01 |
| 246 | 14328319 | 435569.02 | 1327063.20 |
| 247 | 14328314 | 435610.18 | 1326907.62 |
| 248 | 14328311 | 435623.48 | 1326824.40 |
| 249 | 14328310 | 435627.91 | 1326774.35 |
| 250 | 14328308 | 435648.18 | 1326705.46 |
| 251 | 14328307 | 435659.03 | 1326629.05 |
| 252 | 14328305 | 435668.59 | 1326583.17 |

| | | | |
|-----|-------------|-----------|------------|
| 253 | 14328302 | 435723.01 | 1326469.82 |
| 254 | 14328300 | 435750.69 | 1326384.74 |
| 255 | 14328299 | 435775.54 | 1326277.66 |
| 256 | 14328297 | 435788.09 | 1326201.24 |
| 257 | 14328296 | 435796.74 | 1326086.72 |
| 258 | 14328292 | 435825.69 | 1325905.01 |
| 259 | 14328288 | 435844.83 | 1325749.68 |
| 260 | 14328289 | 435841.21 | 1325668.36 |
| 261 | 14328287 | 435846.88 | 1325584.39 |
| 262 | 14328284 | 435863.99 | 1325468.07 |
| 263 | 14328276 | 435897.74 | 1325329.53 |
| 264 | 14328274 | 435904.01 | 1325291.32 |
| 265 | 14328272 | 435911.76 | 1325171.72 |
| 266 | 14328261 | 435947.67 | 1325004.34 |
| 267 | 14328229 | 436010.34 | 1324681.54 |
| 268 | 14328264019 | 436006.60 | 1324668.00 |
| 269 | 14328264018 | 435987.64 | 1324609.62 |
| 270 | 14328264017 | 435997.20 | 1324560.47 |
| 271 | 14328264016 | 436006.32 | 1324538.60 |
| 272 | 14328264015 | 435995.87 | 1324529.02 |
| 273 | 14328264014 | 435979.25 | 1324452.00 |
| 274 | 14328264013 | 435923.44 | 1324237.87 |
| 275 | 14328264012 | 435905.33 | 1324206.97 |
| 276 | 14328264011 | 435864.18 | 1324045.24 |
| 277 | 14328264010 | 435849.38 | 1323845.79 |
| 278 | 14328264009 | 435831.00 | 1323717.36 |
| 279 | 14328264008 | 435811.54 | 1323493.28 |
| 280 | 14328264007 | 435802.49 | 1323399.25 |
| 281 | 14328264006 | 435811.36 | 1323356.79 |
| 282 | 14328264005 | 435808.86 | 1323320.17 |
| 283 | 14328264004 | 435812.47 | 1323263.99 |
| 284 | 14328264003 | 435835.29 | 1323242.11 |
| 285 | 14328264002 | 435866.76 | 1323199.27 |
| 286 | 14328264001 | 435931.83 | 1323161.28 |
| 287 | 14328264 | 435934.52 | 1322991.10 |
| 288 | 14328260 | 435948.66 | 1322973.93 |
| 289 | 14328252 | 435975.72 | 1322970.12 |
| 290 | 14328255 | 435972.17 | 1322855.80 |
| 291 | 14328250 | 435985.35 | 1322831.87 |
| 292 | 14328248 | 435991.74 | 1322808.05 |
| 293 | 14328270021 | 435986.38 | 1322638.91 |
| 294 | 14328270020 | 435985.15 | 1322626.56 |
| 295 | 14328270019 | 435987.20 | 1322578.67 |

| | | | |
|-----|-------------|-----------|------------|
| 296 | 14328270018 | 435984.43 | 1322544.26 |
| 297 | 14328270017 | 435974.41 | 1322514.95 |
| 298 | 14328270016 | 435960.41 | 1322301.22 |
| 299 | 14328270015 | 435954.39 | 1322287.15 |
| 300 | 14328270014 | 435950.69 | 1322260.55 |
| 301 | 14328270013 | 435948.27 | 1322251.10 |
| 302 | 14328270012 | 435945.72 | 1322195.82 |
| 303 | 14328270011 | 435941.54 | 1322178.28 |
| 304 | 14328270010 | 435934.61 | 1322145.83 |
| 305 | 14328270009 | 435926.97 | 1322129.98 |
| 306 | 14328270008 | 435925.08 | 1322115.36 |
| 307 | 14328270007 | 435923.75 | 1322096.20 |
| 308 | 14328270006 | 435926.28 | 1322079.19 |
| 309 | 14328270005 | 435922.99 | 1322068.75 |
| 310 | 14328270004 | 435920.90 | 1322043.92 |
| 311 | 14328270003 | 435913.42 | 1322019.14 |
| 312 | 14328270002 | 435914.44 | 1322000.54 |
| 313 | 14328270001 | 435915.76 | 1321977.89 |
| 314 | 14328270 | 435918.07 | 1321873.04 |
| 315 | 14328268 | 435924.03 | 1321770.43 |
| 316 | 14328254 | 435974.19 | 1321518.02 |
| 317 | 14328215022 | 435988.04 | 1321384.01 |
| 318 | 14328215021 | 435991.70 | 1321344.04 |
| 319 | 14328215020 | 435993.00 | 1321230.70 |
| 320 | 14328215019 | 435993.88 | 1321181.07 |
| 321 | 14328215018 | 435992.18 | 1321081.28 |
| 322 | 14328215017 | 435998.59 | 1320937.05 |
| 323 | 14328215016 | 436002.60 | 1320857.17 |
| 324 | 14328215015 | 435990.91 | 1320684.11 |
| 325 | 14328215014 | 435975.83 | 1320596.42 |
| 326 | 14328215013 | 435964.13 | 1320487.36 |
| 327 | 14328215012 | 435954.05 | 1320401.82 |
| 328 | 14328215011 | 435928.40 | 1320184.06 |
| 329 | 14328215010 | 435908.55 | 1320025.44 |
| 330 | 14328215009 | 435889.27 | 1319912.89 |
| 331 | 14328215008 | 435886.14 | 1319804.54 |
| 332 | 14328215007 | 435905.29 | 1319682.34 |
| 333 | 14328215006 | 435981.36 | 1319555.81 |
| 334 | 14328215005 | 436028.86 | 1319410.71 |
| 335 | 14328215004 | 436052.60 | 1319300.91 |
| 336 | 14328215003 | 436061.72 | 1319147.64 |
| 337 | 14328215002 | 436082.38 | 1318807.62 |
| 338 | 14328215001 | 436085.87 | 1318730.31 |

| | | | |
|-----|-------------|-----------|------------|
| 339 | 14328215000 | 436087.70 | 1318592.23 |
| 340 | 14007874014 | 436101.83 | 1318585.50 |
| 341 | 14007874013 | 436136.76 | 1318567.49 |
| 342 | 14007874012 | 436212.00 | 1318531.06 |
| 343 | 14007874011 | 436353.18 | 1318488.51 |
| 344 | 14007874010 | 436478.18 | 1318457.34 |
| 345 | 14007874009 | 436604.67 | 1318409.01 |
| 346 | 14007874008 | 436798.89 | 1318475.17 |
| 347 | 14007874007 | 436837.91 | 1318525.40 |
| 348 | 14007874006 | 436985.90 | 1318559.87 |
| 349 | 14007874005 | 437196.19 | 1318580.31 |
| 350 | 14007874004 | 437331.42 | 1318579.53 |
| 351 | 14007874003 | 437405.52 | 1318572.35 |
| 352 | 14007874002 | 437492.06 | 1318544.73 |
| 353 | 14007874001 | 437634.08 | 1318535.63 |
| 354 | 14007874 | 437724.69 | 1318489.77 |
| 355 | 14007849 | 437787.24 | 1318421.05 |
| 356 | 14007832 | 437842.55 | 1318265.99 |
| 357 | 14007830 | 437849.50 | 1318164.18 |
| 358 | 14007840 | 437820.35 | 1318085.77 |
| 359 | 14007780001 | 437849.44 | 1318025.79 |
| 360 | 14007780 | 438010.59 | 1317883.83 |
| 361 | 14007676006 | 438060.48 | 1317856.17 |
| 362 | 14007676005 | 438087.90 | 1317814.85 |
| 363 | 14007676004 | 438128.64 | 1317774.98 |
| 364 | 14007676003 | 438151.84 | 1317761.06 |
| 365 | 14007676002 | 438199.34 | 1317709.04 |
| 366 | 14007676001 | 438329.60 | 1317608.76 |
| 367 | 14007676 | 438398.00 | 1317602.77 |
| 368 | 14007647 | 438491.06 | 1317533.62 |
| 369 | 14007640 | 438502.30 | 1317491.92 |
| 370 | 14007556003 | 438588.56 | 1317443.19 |
| 371 | 14007556002 | 438675.54 | 1317393.39 |
| 372 | 14007556001 | 438722.07 | 1317364.71 |
| 373 | 14007556 | 438792.29 | 1317328.39 |
| 374 | 14007447013 | 438842.26 | 1317296.97 |
| 375 | 14007447012 | 438862.40 | 1317289.11 |
| 376 | 14007447011 | 438892.78 | 1317279.95 |
| 377 | 14007447010 | 438918.12 | 1317253.64 |
| 378 | 14007447009 | 438938.80 | 1317239.27 |
| 379 | 14007447008 | 438979.88 | 1317222.58 |
| 380 | 14007447007 | 439041.77 | 1317195.37 |
| 381 | 14007447006 | 439083.42 | 1317189.93 |

| | | | |
|-----|-------------|-----------|------------|
| 382 | 14007447005 | 439133.03 | 1317189.33 |
| 383 | 14007447004 | 439183.83 | 1317196.25 |
| 384 | 14007447003 | 439327.06 | 1317184.53 |
| 385 | 14007447002 | 439367.91 | 1317194.91 |
| 386 | 14007447001 | 439396.46 | 1317226.30 |
| 387 | 14007447 | 439265.23 | 1317270.73 |
| 388 | 14321293 | 439191.88 | 1317295.56 |
| 389 | 14321292 | 439040.29 | 1317317.98 |
| 390 | 14321291 | 439028.16 | 1317334.99 |
| 391 | 14321289 | 438997.95 | 1317400.90 |
| 392 | 14321288 | 438980.57 | 1317473.25 |
| 393 | 14321287 | 438950.14 | 1317573.12 |
| 394 | 14322081003 | 438938.01 | 1317589.71 |
| 395 | 14322081002 | 438862.49 | 1317686.86 |
| 396 | 14322081001 | 438688.22 | 1317912.83 |
| 397 | 14322081 | 438642.51 | 1317949.20 |
| 398 | 14329309001 | 438596.13 | 1317969.99 |
| 399 | 14329309 | 438586.74 | 1317974.20 |
| 400 | 14329308 | 438551.86 | 1317989.84 |
| 401 | 14329307 | 438509.69 | 1317995.23 |
| 402 | 14329306001 | 438512.65 | 1318018.00 |
| 403 | 14329306 | 438512.80 | 1318019.18 |
| 404 | 14006815003 | 438516.45 | 1318033.62 |
| 405 | 14006815002 | 438596.05 | 1318010.77 |
| 406 | 14006815001 | 438642.18 | 1317985.32 |
| 407 | 14006815 | 441193.49 | 1318495.65 |
| 408 | 14006733 | 441591.66 | 1318663.70 |
| 409 | 14006718 | 441671.73 | 1318702.54 |

**Перечень координат характерных точек границ
Давыдовского городского поселения
Лискинского муниципального района Воронежской области**

| № п/п | Номер характерной точки границ | Координаты | |
|-------|--------------------------------|------------|------------|
| | | X | Y |
| 1 | 14329246 | 457814.21 | 1314796.14 |
| 2 | 14329247 | 457793.74 | 1314809.74 |
| 3 | 14329248 | 457471.15 | 1315135.22 |
| 4 | 14329248001 | 457467.13 | 1315161.49 |
| 5 | 14329248002 | 457480.27 | 1315174.51 |
| 6 | 14329248003 | 457511.57 | 1315200.97 |
| 7 | 14329248004 | 457538.34 | 1315225.27 |
| 8 | 14329248005 | 457545.16 | 1315251.46 |
| 9 | 14329248006 | 457565.91 | 1315309.48 |
| 10 | 14329248007 | 457570.14 | 1315313.26 |
| 11 | 14329248008 | 457579.02 | 1315321.19 |
| 12 | 14329248009 | 457679.97 | 1315360.18 |
| 13 | 14327306 | 457730.93 | 1315393.21 |
| 14 | 14327305 | 457765.38 | 1315420.51 |
| 15 | 14327304 | 457817.15 | 1315466.12 |
| 16 | 14327302 | 457852.54 | 1315497.64 |
| 17 | 14327301 | 457876.41 | 1315545.49 |
| 18 | 14327299 | 457919.59 | 1315576.47 |
| 19 | 14327298 | 457936.19 | 1315604.69 |
| 20 | 14327296 | 457954.30 | 1315619.25 |
| 21 | 14327293 | 457980.89 | 1315630.40 |
| 22 | 14327292 | 458017.71 | 1315641.56 |
| 23 | 14327291 | 458073.19 | 1315645.07 |
| 24 | 14327290 | 458108.09 | 1315640.85 |
| 25 | 14327289 | 458150.56 | 1315628.95 |
| 26 | 14327287 | 458206.57 | 1315610.23 |
| 27 | 14327286 | 458244.75 | 1315596.62 |
| 28 | 14327285 | 458276.03 | 1315577.01 |
| 29 | 14327283 | 458337.61 | 1315527.09 |
| 30 | 14327280 | 458454.24 | 1315474.78 |
| 31 | 14327279 | 458471.08 | 1315470.21 |
| 32 | 14327278 | 458553.42 | 1315478.76 |
| 33 | 14327277 | 458617.64 | 1315471.56 |
| 34 | 14327276 | 458663.55 | 1315479.98 |
| 35 | 14327272 | 458720.23 | 1315477.17 |
| 36 | 14327270 | 458796.62 | 1315484.99 |
| 37 | 14327269 | 458831.51 | 1315492.79 |

| | | | |
|----|----------|-----------|------------|
| 38 | 14327268 | 458877.23 | 1315491.89 |
| 39 | 14327267 | 458922.06 | 1315489.31 |
| 40 | 14327265 | 458966.99 | 1315490.97 |
| 41 | 14327264 | 458998.52 | 1315500.52 |
| 42 | 14327262 | 459074.06 | 1315571.40 |
| 43 | 14327261 | 459086.01 | 1315632.95 |
| 44 | 14327259 | 459105.05 | 1315714.16 |
| 45 | 14327260 | 459100.52 | 1315816.70 |
| 46 | 14327258 | 459105.40 | 1315921.82 |
| 47 | 14327256 | 459132.26 | 1316013.30 |
| 48 | 14327254 | 459156.48 | 1316038.12 |
| 49 | 14327252 | 459191.71 | 1316056.98 |
| 50 | 14327251 | 459221.58 | 1316058.73 |
| 51 | 14327250 | 459253.01 | 1316050.24 |
| 52 | 14327249 | 459278.29 | 1316028.91 |
| 53 | 14327247 | 459303.67 | 1316014.42 |
| 54 | 14327245 | 459390.23 | 1315984.64 |
| 55 | 14327244 | 459431.94 | 1315979.58 |
| 56 | 14327241 | 459498.45 | 1315979.68 |
| 57 | 14327240 | 459549.73 | 1315988.31 |
| 58 | 14327237 | 459626.77 | 1316009.79 |
| 59 | 14327236 | 459680.64 | 1316020.13 |
| 60 | 14327230 | 459814.71 | 1316034.86 |
| 61 | 14327229 | 459840.22 | 1316029.77 |
| 62 | 14327227 | 459889.38 | 1316008.48 |
| 63 | 14327226 | 459911.54 | 1316007.66 |
| 64 | 14327225 | 459944.11 | 1316019.68 |
| 65 | 14327223 | 459989.60 | 1316041.11 |
| 66 | 14327222 | 460006.99 | 1316065.07 |
| 67 | 14327220 | 460017.67 | 1316096.70 |
| 68 | 14327219 | 460023.31 | 1316134.31 |
| 69 | 14327218 | 460040.69 | 1316157.41 |
| 70 | 14327217 | 460052.85 | 1316173.67 |
| 71 | 14327215 | 460082.02 | 1316186.53 |
| 72 | 14327214 | 460122.14 | 1316189.16 |
| 73 | 14327211 | 460191.84 | 1316190.71 |
| 74 | 14327210 | 460213.12 | 1316203.24 |
| 75 | 14327208 | 460233.68 | 1316228.49 |
| 76 | 14327207 | 460252.78 | 1316277.48 |
| 77 | 14327206 | 460271.18 | 1316342.58 |
| 78 | 14327202 | 460290.15 | 1316378.01 |
| 79 | 14327199 | 460335.51 | 1316429.33 |
| 80 | 14327194 | 460390.15 | 1316476.33 |

| | | | |
|-----|-------------|-----------|------------|
| 81 | 14327191 | 460424.58 | 1316535.36 |
| 82 | 14327184 | 460492.74 | 1316580.56 |
| 83 | 14327181 | 460510.71 | 1316599.90 |
| 84 | 14327178 | 460540.12 | 1316665.75 |
| 85 | 14327175 | 460582.23 | 1316730.65 |
| 86 | 14327174 | 460609.50 | 1316749.07 |
| 87 | 14327171 | 460648.58 | 1316763.15 |
| 88 | 14327170 | 460661.43 | 1316779.14 |
| 89 | 14327167 | 460677.87 | 1316816.29 |
| 90 | 14327165 | 460704.57 | 1316863.52 |
| 91 | 14327164 | 460707.53 | 1316906.72 |
| 92 | 14327166 | 460684.82 | 1316923.01 |
| 93 | 14327168 | 460675.64 | 1316936.64 |
| 94 | 14327169 | 460675.06 | 1316963.77 |
| 95 | 14327172 | 460642.12 | 1316972.52 |
| 96 | 14327172001 | 460627.66 | 1316982.54 |
| 97 | 14327173 | 460618.57 | 1316988.81 |
| 98 | 14327176 | 460567.05 | 1317001.11 |
| 99 | 14327179 | 460534.94 | 1317007.31 |
| 100 | 14327182 | 460510.52 | 1317021.07 |
| 101 | 14327185 | 460491.09 | 1317026.31 |
| 102 | 14327185001 | 460472.68 | 1317022.32 |
| 103 | 14327187 | 460464.79 | 1317020.60 |
| 104 | 14327188 | 460454.68 | 1317024.92 |
| 105 | 14327189 | 460443.17 | 1317061.46 |
| 106 | 14327193 | 460412.19 | 1317096.46 |
| 107 | 14327195 | 460385.37 | 1317125.50 |
| 108 | 14327200 | 460316.26 | 1317158.28 |
| 109 | 14327203 | 460288.55 | 1317181.39 |
| 110 | 14327205 | 460273.61 | 1317212.87 |
| 111 | 14327204 | 460274.81 | 1317249.30 |
| 112 | 14327201 | 460306.63 | 1317301.57 |
| 113 | 14327198 | 460344.53 | 1317369.05 |
| 114 | 14327196 | 460359.97 | 1317390.11 |
| 115 | 14327192 | 460417.93 | 1317430.30 |
| 116 | 14327190 | 460439.30 | 1317451.31 |
| 117 | 14327190001 | 460442.94 | 1317457.47 |
| 118 | 14327186 | 460470.35 | 1317511.22 |
| 119 | 14327180 | 460522.02 | 1317602.31 |
| 120 | 14327180001 | 460507.93 | 1317613.95 |
| 121 | 14327180002 | 460481.87 | 1317638.66 |
| 122 | 14327180003 | 460359.79 | 1317739.22 |
| 123 | 14327180004 | 460176.01 | 1317911.85 |

| | | | |
|-----|-------------|-----------|------------|
| 124 | 14327213 | 460163.06 | 1317921.40 |
| 125 | 14327213001 | 460106.14 | 1317996.89 |
| 126 | 14327216 | 460058.63 | 1318059.90 |
| 127 | 14327216001 | 460011.49 | 1318147.16 |
| 128 | 14327216002 | 459934.96 | 1318288.84 |
| 129 | 14327216003 | 459879.63 | 1318391.26 |
| 130 | 14327216004 | 459844.18 | 1318456.88 |
| 131 | 14327216005 | 459769.76 | 1318594.84 |
| 132 | 14327216006 | 459765.61 | 1318602.74 |
| 133 | 14327216007 | 459763.86 | 1318606.07 |
| 134 | 14327234 | 459762.18 | 1318609.26 |
| 135 | 14327255 | 459138.13 | 1319796.18 |
| 136 | 14327266 | 458927.17 | 1320216.35 |
| 137 | 14327271 | 458749.94 | 1320572.65 |
| 138 | 14327271001 | 458740.43 | 1320592.08 |
| 139 | 14327273 | 458711.25 | 1320644.34 |
| 140 | 14327281 | 458420.54 | 1321220.55 |
| 141 | 14327284 | 458290.29 | 1321476.65 |
| 142 | 14327294 | 457974.04 | 1322112.64 |
| 143 | 14327312 | 457475.91 | 1323105.24 |
| 144 | 14327336 | 457153.88 | 1323747.23 |
| 145 | 14327355 | 456844.06 | 1324392.66 |
| 146 | 14327355001 | 456497.97 | 1325142.19 |
| 147 | 14327355002 | 456096.48 | 1325883.26 |
| 148 | 14327355003 | 455882.00 | 1326336.46 |
| 149 | 14327355004 | 455880.73 | 1326340.29 |
| 150 | 14327355005 | 455255.19 | 1327560.73 |
| 151 | 14327508003 | 455241.29 | 1327587.73 |
| 152 | 14327508002 | 454661.93 | 1327296.78 |
| 153 | 14327508001 | 453872.12 | 1326900.48 |
| 154 | 14327591005 | 453854.49 | 1326878.41 |
| 155 | 14327591004 | 452090.22 | 1325112.53 |
| 156 | 14327591003 | 452091.55 | 1325088.37 |
| 157 | 14327591002 | 451691.52 | 1324686.10 |
| 158 | 14327591001 | 451422.47 | 1324416.26 |
| 159 | 14327591000 | 451348.16 | 1324340.53 |
| 160 | 14327580004 | 451356.35 | 1324325.78 |
| 161 | 14327580003 | 451634.11 | 1323703.59 |
| 162 | 14327580002 | 451904.49 | 1323154.09 |
| 163 | 14327580001 | 451918.12 | 1323125.32 |
| 164 | 14327580 | 451938.95 | 1323092.47 |
| 165 | 14327569 | 452221.53 | 1322717.23 |
| 166 | 14327565 | 452435.45 | 1322306.88 |

| | | | |
|-----|-------------|-----------|------------|
| 167 | 14327521017 | 452667.96 | 1321818.34 |
| 168 | 14327521016 | 452882.54 | 1321385.70 |
| 169 | 14327521015 | 452899.25 | 1321348.93 |
| 170 | 14327521014 | 453184.97 | 1320794.79 |
| 171 | 14327521013 | 453790.72 | 1319637.16 |
| 172 | 14327521012 | 453777.55 | 1319614.32 |
| 173 | 14327521011 | 453789.84 | 1319575.68 |
| 174 | 14327521010 | 453813.55 | 1319514.64 |
| 175 | 14327521009 | 453789.25 | 1319379.40 |
| 176 | 14327521008 | 453739.78 | 1319115.02 |
| 177 | 14327521007 | 453682.69 | 1318938.49 |
| 178 | 14327521006 | 453636.43 | 1318787.43 |
| 179 | 14327521005 | 453607.45 | 1318746.16 |
| 180 | 14327521004 | 453584.56 | 1318716.52 |
| 181 | 14327521003 | 453560.07 | 1318657.52 |
| 182 | 14327521002 | 453606.19 | 1318612.92 |
| 183 | 14327521001 | 453657.83 | 1318494.20 |
| 184 | 14327521 | 453760.50 | 1318258.17 |
| 185 | 14327505 | 453900.49 | 1318157.87 |
| 186 | 14329287009 | 453739.22 | 1318000.80 |
| 187 | 14329287008 | 453728.26 | 1318002.26 |
| 188 | 14329287007 | 453619.80 | 1318043.15 |
| 189 | 14329287006 | 453338.27 | 1318203.81 |
| 190 | 14329287005 | 453203.57 | 1318284.02 |
| 191 | 14329287004 | 453136.44 | 1318149.65 |
| 192 | 14329287003 | 453263.25 | 1318075.02 |
| 193 | 14329287002 | 453450.36 | 1317957.37 |
| 194 | 14329287001 | 453551.69 | 1317906.87 |
| 195 | 14329287 | 453683.61 | 1317855.05 |
| 196 | 14329286 | 454082.18 | 1317788.46 |
| 197 | 14329285 | 454114.86 | 1317783.00 |
| 198 | 14329284 | 454230.77 | 1317748.98 |
| 199 | 14329283 | 454360.47 | 1317671.11 |
| 200 | 14329282 | 454661.95 | 1317334.13 |
| 201 | 14329281 | 454780.80 | 1317194.05 |
| 202 | 14327454 | 455048.72 | 1316878.24 |
| 203 | 14327430007 | 455043.74 | 1316837.92 |
| 204 | 14327430006 | 455034.28 | 1316760.50 |
| 205 | 14327430005 | 455028.77 | 1316715.48 |
| 206 | 14327430004 | 455019.07 | 1316636.03 |
| 207 | 14327430003 | 455057.94 | 1316510.79 |
| 208 | 14327430002 | 455074.10 | 1316456.15 |
| 209 | 14327430001 | 455197.11 | 1316429.95 |

| | | | |
|-----|-------------|-----------|------------|
| 210 | 14327430 | 455241.46 | 1316418.42 |
| 211 | 14327392042 | 455307.56 | 1316400.56 |
| 212 | 14327392041 | 455427.23 | 1316368.23 |
| 213 | 14327392040 | 455451.98 | 1316356.11 |
| 214 | 14327392039 | 455482.46 | 1316349.77 |
| 215 | 14327392038 | 455503.70 | 1316340.30 |
| 216 | 14327392037 | 455505.53 | 1316337.65 |
| 217 | 14327392036 | 455507.04 | 1316332.49 |
| 218 | 14327392035 | 455508.56 | 1316322.21 |
| 219 | 14327392034 | 455508.75 | 1316314.21 |
| 220 | 14327392033 | 455525.24 | 1316285.60 |
| 221 | 14327392032 | 455533.26 | 1316266.02 |
| 222 | 14327392031 | 455535.32 | 1316254.95 |
| 223 | 14327392030 | 455537.92 | 1316235.12 |
| 224 | 14327392029 | 455549.35 | 1316212.87 |
| 225 | 14327392028 | 455564.15 | 1316189.35 |
| 226 | 14327392027 | 455581.54 | 1316163.40 |
| 227 | 14327392026 | 455592.94 | 1316145.40 |
| 228 | 14327392025 | 455599.84 | 1316132.78 |
| 229 | 14327392024 | 455627.29 | 1316088.23 |
| 230 | 14327392023 | 455644.33 | 1316063.60 |
| 231 | 14327392022 | 455659.90 | 1316041.63 |
| 232 | 14327392021 | 455669.09 | 1316025.62 |
| 233 | 14327392020 | 455679.00 | 1316010.85 |
| 234 | 14327392019 | 455704.45 | 1315972.79 |
| 235 | 14327392018 | 455712.83 | 1315959.35 |
| 236 | 14327392017 | 455725.58 | 1315938.41 |
| 237 | 14327392016 | 455740.18 | 1315916.45 |
| 238 | 14327392015 | 455747.71 | 1315904.92 |
| 239 | 14327392014 | 455754.35 | 1315893.44 |
| 240 | 14327392013 | 455757.47 | 1315888.43 |
| 241 | 14327392012 | 455761.74 | 1315883.37 |
| 242 | 14327392011 | 455772.50 | 1315864.50 |
| 243 | 14327392010 | 455776.85 | 1315855.04 |
| 244 | 14327392009 | 455785.77 | 1315842.14 |
| 245 | 14327392008 | 455800.95 | 1315826.13 |
| 246 | 14327392007 | 455805.87 | 1315823.47 |
| 247 | 14327392006 | 455814.52 | 1315813.77 |
| 248 | 14327392005 | 455829.28 | 1315793.34 |
| 249 | 14327392004 | 455835.54 | 1315784.59 |
| 250 | 14327392003 | 455842.31 | 1315781.55 |
| 251 | 14327392002 | 455856.77 | 1315770.20 |
| 252 | 14327392001 | 455870.11 | 1315758.97 |

| | | | |
|-----|-------------|-----------|------------|
| 253 | 14327392 | 455906.59 | 1315731.11 |
| 254 | 14327375005 | 455941.03 | 1315704.02 |
| 255 | 14327375004 | 456004.85 | 1315653.81 |
| 256 | 14327375003 | 456100.76 | 1315578.35 |
| 257 | 14327375002 | 456240.85 | 1315468.14 |
| 258 | 14327375001 | 456323.00 | 1315403.52 |
| 259 | 14327375 | 456371.95 | 1315365.01 |
| 260 | 14327334074 | 456417.75 | 1315321.11 |
| 261 | 14327334073 | 456455.45 | 1315285.14 |
| 262 | 14327334072 | 456472.95 | 1315268.68 |
| 263 | 14327334071 | 456515.56 | 1315229.27 |
| 264 | 14327334070 | 456533.34 | 1315214.29 |
| 265 | 14327334069 | 456543.77 | 1315218.73 |
| 266 | 14327334068 | 456550.60 | 1315212.57 |
| 267 | 14327334067 | 456557.23 | 1315204.38 |
| 268 | 14327334066 | 456566.73 | 1315193.57 |
| 269 | 14327334065 | 456574.79 | 1315184.59 |
| 270 | 14327334064 | 456581.50 | 1315176.27 |
| 271 | 14327334063 | 456597.59 | 1315157.65 |
| 272 | 14327334062 | 456616.59 | 1315138.95 |
| 273 | 14327334061 | 456635.08 | 1315116.78 |
| 274 | 14327334060 | 456654.91 | 1315101.39 |
| 275 | 14327334059 | 456671.79 | 1315090.58 |
| 276 | 14327334058 | 456685.90 | 1315080.02 |
| 277 | 14327334057 | 456695.26 | 1315072.84 |
| 278 | 14327334056 | 456705.20 | 1315065.13 |
| 279 | 14327334055 | 456691.53 | 1315057.60 |
| 280 | 14327334054 | 456699.98 | 1315043.39 |
| 281 | 14327334053 | 456703.60 | 1315039.18 |
| 282 | 14327334052 | 456718.74 | 1315029.07 |
| 283 | 14327334051 | 456729.54 | 1315021.33 |
| 284 | 14327334050 | 456749.88 | 1315005.68 |
| 285 | 14327334049 | 456761.54 | 1314993.16 |
| 286 | 14327334048 | 456768.14 | 1315000.49 |
| 287 | 14327334047 | 456775.29 | 1315009.46 |
| 288 | 14327334046 | 456788.22 | 1315002.72 |
| 289 | 14327334045 | 456789.90 | 1315003.04 |
| 290 | 14327334044 | 456793.46 | 1315001.35 |
| 291 | 14327334043 | 456811.97 | 1314987.83 |
| 292 | 14327334042 | 456835.88 | 1314970.84 |
| 293 | 14327334041 | 456851.31 | 1314958.63 |
| 294 | 14327334040 | 456854.23 | 1314956.07 |
| 295 | 14327334039 | 456857.78 | 1314959.03 |

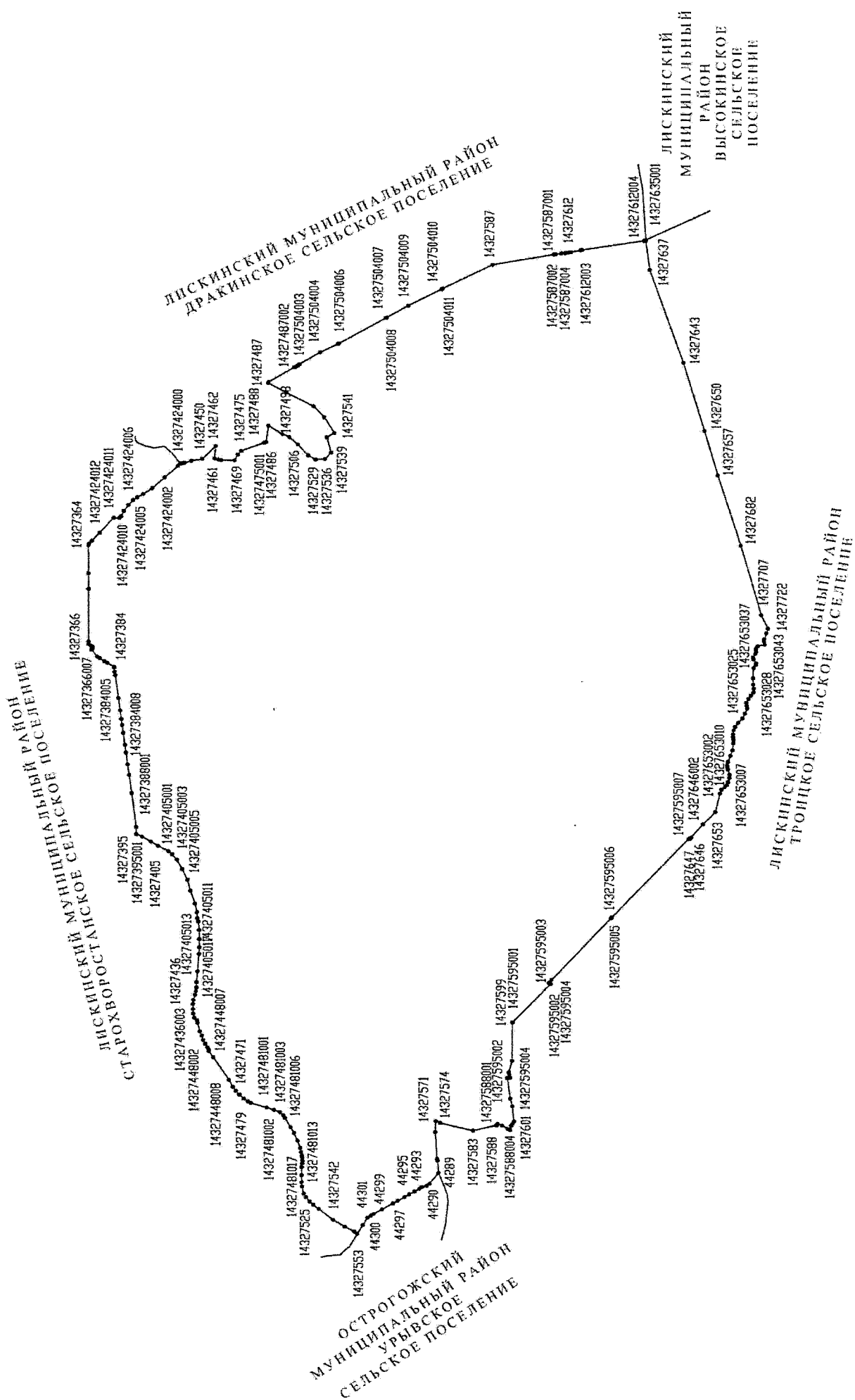
| | | | |
|-----|-------------|-----------|------------|
| 296 | 14327334038 | 456867.09 | 1314953.08 |
| 297 | 14327334037 | 456877.32 | 1314942.33 |
| 298 | 14327334036 | 456889.07 | 1314932.40 |
| 299 | 14327334035 | 456899.96 | 1314926.52 |
| 300 | 14327334034 | 456914.24 | 1314916.62 |
| 301 | 14327334033 | 456945.09 | 1314896.09 |
| 302 | 14327334032 | 456973.01 | 1314883.50 |
| 303 | 14327334031 | 456985.68 | 1314878.03 |
| 304 | 14327334030 | 456983.13 | 1314872.46 |
| 305 | 14327334029 | 456982.96 | 1314870.66 |
| 306 | 14327334028 | 456985.68 | 1314869.46 |
| 307 | 14327334027 | 456985.71 | 1314854.65 |
| 308 | 14327334026 | 456984.25 | 1314847.67 |
| 309 | 14327334025 | 456981.70 | 1314838.74 |
| 310 | 14327334024 | 456977.05 | 1314825.55 |
| 311 | 14327334023 | 456971.15 | 1314810.73 |
| 312 | 14327334022 | 456987.51 | 1314808.07 |
| 313 | 14327334021 | 456988.09 | 1314808.98 |
| 314 | 14327334020 | 456991.30 | 1314821.69 |
| 315 | 14327334019 | 457002.64 | 1314817.65 |
| 316 | 14327334018 | 457026.13 | 1314809.09 |
| 317 | 14327334017 | 457044.82 | 1314802.31 |
| 318 | 14327334016 | 457049.33 | 1314812.21 |
| 319 | 14327334015 | 457030.74 | 1314819.71 |
| 320 | 14327334014 | 457014.49 | 1314826.17 |
| 321 | 14327334013 | 457015.36 | 1314830.90 |
| 322 | 14327334012 | 457016.96 | 1314836.96 |
| 323 | 14327334011 | 457048.89 | 1314835.78 |
| 324 | 14327334010 | 457050.38 | 1314844.55 |
| 325 | 14327334009 | 457063.92 | 1314838.44 |
| 326 | 14327334008 | 457070.78 | 1314837.49 |
| 327 | 14327334007 | 457074.21 | 1314838.79 |
| 328 | 14327334006 | 457088.13 | 1314825.36 |
| 329 | 14327334005 | 457089.01 | 1314821.48 |
| 330 | 14327334004 | 457091.23 | 1314816.82 |
| 331 | 14327334003 | 457092.85 | 1314814.70 |
| 332 | 14327334002 | 457090.95 | 1314811.81 |
| 333 | 14327334001 | 457130.62 | 1314782.34 |
| 334 | 14327334 | 457197.68 | 1314696.64 |
| 335 | 14327324 | 457297.89 | 1314572.61 |
| 336 | 14329265 | 457302.52 | 1314591.17 |
| 337 | 14329264 | 457303.61 | 1314603.01 |
| 338 | 14329263 | 457306.84 | 1314636.01 |

| | | | |
|-----|-------------|-----------|------------|
| 339 | 14329262 | 457298.04 | 1314741.31 |
| 340 | 14329261 | 457291.03 | 1314810.97 |
| 341 | 14329260 | 457291.82 | 1314849.10 |
| 342 | 14329259 | 457301.11 | 1314887.92 |
| 343 | 14329258 | 457311.13 | 1314921.63 |
| 344 | 14329257 | 457324.31 | 1314944.26 |
| 345 | 14329256 | 457334.68 | 1314954.23 |
| 346 | 14329255 | 457363.08 | 1314975.71 |
| 347 | 14329254 | 457385.53 | 1314996.47 |
| 348 | 14329253 | 457393.53 | 1315014.11 |
| 349 | 14329246117 | 457403.81 | 1315046.00 |
| 350 | 14329246116 | 457481.78 | 1315001.40 |
| 351 | 14329246115 | 457515.70 | 1314989.33 |
| 352 | 14329246114 | 457557.67 | 1314952.53 |
| 353 | 14329246113 | 457628.40 | 1314892.73 |
| 354 | 14329246112 | 457718.67 | 1314813.38 |
| 355 | 14329246111 | 457699.12 | 1314796.13 |
| 356 | 14329246110 | 457676.12 | 1314768.53 |
| 357 | 14329246109 | 457665.77 | 1314738.05 |
| 358 | 14329246108 | 457618.05 | 1314671.93 |
| 359 | 14329246107 | 457547.90 | 1314550.60 |
| 360 | 14329246106 | 457540.42 | 1314528.18 |
| 361 | 14329246105 | 457524.02 | 1314495.54 |
| 362 | 14329246104 | 457512.82 | 1314458.60 |
| 363 | 14329246103 | 457525.64 | 1314033.42 |
| 364 | 14329246102 | 457551.73 | 1313912.09 |
| 365 | 14329246101 | 457474.37 | 1313891.27 |
| 366 | 14329246100 | 457501.31 | 1313783.53 |
| 367 | 14329246099 | 457551.98 | 1313637.68 |
| 368 | 14329246098 | 457593.07 | 1313638.41 |
| 369 | 14329246097 | 457667.65 | 1313539.02 |
| 370 | 14329246096 | 457678.13 | 1313514.34 |
| 371 | 14329246095 | 457668.61 | 1313489.95 |
| 372 | 14329246094 | 457655.76 | 1313461.13 |
| 373 | 14329246093 | 457634.46 | 1313436.94 |
| 374 | 14329246092 | 457617.00 | 1313418.13 |
| 375 | 14329246091 | 457591.75 | 1313394.63 |
| 376 | 14329246090 | 457566.61 | 1313366.66 |
| 377 | 14329246089 | 457553.20 | 1313347.73 |
| 378 | 14329246088 | 457529.53 | 1313323.64 |
| 379 | 14329246087 | 457500.14 | 1313303.35 |
| 380 | 14329246086 | 457459.35 | 1313278.52 |
| 381 | 14329246085 | 457427.69 | 1313261.06 |

| | | | |
|-----|-------------|-----------|------------|
| 382 | 14329246084 | 457400.70 | 1313225.32 |
| 383 | 14329246083 | 457379.40 | 1313197.78 |
| 384 | 14329246082 | 457363.16 | 1313180.14 |
| 385 | 14329246081 | 457347.12 | 1313167.70 |
| 386 | 14329246080 | 457323.72 | 1313152.57 |
| 387 | 14329246079 | 457278.62 | 1313139.08 |
| 388 | 14329246078 | 457259.16 | 1313133.74 |
| 389 | 14329246077 | 457221.09 | 1313121.83 |
| 390 | 14329246076 | 457207.33 | 1313117.44 |
| 391 | 14329246075 | 457197.73 | 1313115.06 |
| 392 | 14329246074 | 457178.83 | 1313111.93 |
| 393 | 14329246073 | 457126.62 | 1313111.52 |
| 394 | 14329246072 | 457111.77 | 1313109.89 |
| 395 | 14329246071 | 457079.92 | 1313099.91 |
| 396 | 14329246070 | 457051.13 | 1313080.70 |
| 397 | 14329246069 | 457043.14 | 1313079.29 |
| 398 | 14329246068 | 456964.81 | 1313065.29 |
| 399 | 14329246067 | 456937.25 | 1313058.99 |
| 400 | 14329246066 | 456904.89 | 1313052.38 |
| 401 | 14329246065 | 456882.39 | 1313047.83 |
| 402 | 14329246064 | 456865.62 | 1313046.34 |
| 403 | 14329246063 | 456858.54 | 1313044.65 |
| 404 | 14329246062 | 456848.10 | 1313044.42 |
| 405 | 14329246061 | 456910.75 | 1312980.99 |
| 406 | 14329246060 | 457021.03 | 1312834.75 |
| 407 | 14329246059 | 457086.61 | 1312889.71 |
| 408 | 14329246058 | 457068.78 | 1313081.11 |
| 409 | 14329246057 | 457196.05 | 1313109.11 |
| 410 | 14329246056 | 457214.73 | 1313040.60 |
| 411 | 14329246055 | 457342.38 | 1313092.05 |
| 412 | 14329246054 | 457385.09 | 1313157.07 |
| 413 | 14329246053 | 457468.52 | 1313188.58 |
| 414 | 14329246052 | 457491.16 | 1313197.89 |
| 415 | 14329246051 | 457509.34 | 1313138.61 |
| 416 | 14329246050 | 457528.70 | 1313081.06 |
| 417 | 14329246049 | 457554.74 | 1313047.84 |
| 418 | 14329246048 | 457579.90 | 1313026.16 |
| 419 | 14329246047 | 457647.12 | 1313020.59 |
| 420 | 14329246046 | 457780.54 | 1312839.08 |
| 421 | 14329246045 | 457882.27 | 1312860.53 |
| 422 | 14329246044 | 457875.29 | 1312934.18 |
| 423 | 14329246043 | 457865.89 | 1313036.01 |
| 424 | 14329246042 | 457856.57 | 1313100.90 |

| | | | |
|-----|-------------|-----------|------------|
| 425 | 14329246041 | 457845.95 | 1313163.57 |
| 426 | 14329246040 | 457832.43 | 1313229.53 |
| 427 | 14329246039 | 457808.33 | 1313325.08 |
| 428 | 14329246038 | 457780.85 | 1313424.34 |
| 429 | 14329246037 | 457773.89 | 1313451.00 |
| 430 | 14329246036 | 457761.48 | 1313448.15 |
| 431 | 14329246035 | 457721.82 | 1313440.81 |
| 432 | 14329246034 | 457677.02 | 1313428.56 |
| 433 | 14329246033 | 457670.00 | 1313427.45 |
| 434 | 14329246032 | 457671.21 | 1313446.84 |
| 435 | 14329246031 | 457675.93 | 1313468.67 |
| 436 | 14329246030 | 457686.10 | 1313503.41 |
| 437 | 14329246029 | 457689.42 | 1313533.44 |
| 438 | 14329246028 | 457682.27 | 1313548.26 |
| 439 | 14329246027 | 457602.74 | 1313648.43 |
| 440 | 14329246026 | 457583.79 | 1313695.96 |
| 441 | 14329246025 | 457570.34 | 1313741.52 |
| 442 | 14329246024 | 457570.81 | 1313770.20 |
| 443 | 14329246023 | 457577.91 | 1313825.64 |
| 444 | 14329246022 | 457552.49 | 1313941.14 |
| 445 | 14329246021 | 457544.33 | 1313972.72 |
| 446 | 14329246020 | 457538.13 | 1314009.48 |
| 447 | 14329246019 | 457541.96 | 1314044.37 |
| 448 | 14329246018 | 457546.74 | 1314131.51 |
| 449 | 14329246017 | 457551.67 | 1314226.89 |
| 450 | 14329246016 | 457565.94 | 1314326.21 |
| 451 | 14329246015 | 457565.12 | 1314345.58 |
| 452 | 14329246014 | 457535.63 | 1314367.19 |
| 453 | 14329246013 | 457538.82 | 1314445.33 |
| 454 | 14329246012 | 457549.85 | 1314511.62 |
| 455 | 14329246011 | 457577.19 | 1314563.64 |
| 456 | 14329246010 | 457642.97 | 1314657.70 |
| 457 | 14329246009 | 457678.02 | 1314735.51 |
| 458 | 14329246008 | 457713.71 | 1314787.78 |
| 459 | 14329246007 | 457729.48 | 1314800.13 |
| 460 | 14329246006 | 457752.86 | 1314813.20 |
| 461 | 14329246005 | 457771.11 | 1314794.11 |
| 462 | 14329246004 | 457776.81 | 1314787.16 |
| 463 | 14329246003 | 457782.45 | 1314775.81 |
| 464 | 14329246002 | 457787.36 | 1314773.56 |
| 465 | 14329246001 | 457799.85 | 1314758.67 |

Карта-схема границ Бодеевского сельского поселения Лискинского муниципального района Воронежской области



**Перечень координат характерных точек границ
Бодеевского сельского поселения
Лискинского муниципального района
Воронежской области**

| № п/п | Номер характерной точки границ | Координаты | |
|-------|--------------------------------|------------|------------|
| | | X | Y |
| 1 | 14327553 | 453129.44 | 1301769.24 |
| 2 | 14327551 | 453165.87 | 1301800.90 |
| 3 | 14327546 | 453283.24 | 1301861.68 |
| 4 | 14327542 | 453433.02 | 1301948.43 |
| 5 | 14327531 | 453610.34 | 1302082.36 |
| 6 | 14327528 | 453677.70 | 1302134.28 |
| 7 | 14327525 | 453722.92 | 1302172.83 |
| 8 | 14327519 | 453769.16 | 1302229.17 |
| 9 | 14327518 | 453794.97 | 1302272.13 |
| 10 | 14327481018 | 453819.52 | 1302361.61 |
| 11 | 14327481017 | 453824.51 | 1302413.03 |
| 12 | 14327481016 | 453824.51 | 1302500.51 |
| 13 | 14327481015 | 453823.57 | 1302603.97 |
| 14 | 14327481014 | 453815.28 | 1302649.37 |
| 15 | 14327481013 | 453813.14 | 1302684.19 |
| 16 | 14327481012 | 453815.28 | 1302720.08 |
| 17 | 14327481011 | 453822.81 | 1302745.26 |
| 18 | 14327481010 | 453829.30 | 1302789.28 |
| 19 | 14327481009 | 453841.21 | 1302840.52 |
| 20 | 14327481008 | 453874.77 | 1302931.82 |
| 21 | 14327481007 | 453919.87 | 1303028.17 |
| 22 | 14327481006 | 453961.73 | 1303102.49 |
| 23 | 14327481005 | 454032.62 | 1303219.30 |
| 24 | 14327481004 | 454054.01 | 1303253.47 |
| 25 | 14327481003 | 454097.67 | 1303293.16 |
| 26 | 14327481002 | 454169.12 | 1303319.86 |
| 27 | 14327481001 | 454258.19 | 1303349.30 |
| 28 | 14327481 | 454457.17 | 1303407.24 |
| 29 | 14327479 | 454494.36 | 1303427.64 |
| 30 | 14327477 | 454545.72 | 1303462.80 |
| 31 | 14327474 | 454601.27 | 1303510.86 |
| 32 | 14327471 | 454642.92 | 1303558.42 |
| 33 | 14327470 | 454681.49 | 1303608.41 |
| 34 | 14327448008 | 454728.38 | 1303697.62 |
| 35 | 14327448007 | 454922.58 | 1303981.03 |
| 36 | 14327448006 | 454981.30 | 1304063.45 |

| | | | |
|----|-------------|-----------|------------|
| 37 | 14327448005 | 454982.43 | 1304082.65 |
| 38 | 14327448004 | 454998.23 | 1304109.75 |
| 39 | 14327448003 | 455024.20 | 1304153.78 |
| 40 | 14327448002 | 455051.30 | 1304202.33 |
| 41 | 14327448001 | 455067.11 | 1304256.53 |
| 42 | 14327448 | 455092.78 | 1304308.93 |
| 43 | 14327445 | 455121.34 | 1304417.70 |
| 44 | 14327443 | 455128.81 | 1304450.50 |
| 45 | 14327438 | 455160.23 | 1304484.94 |
| 46 | 14327436003 | 455176.31 | 1304534.04 |
| 47 | 14327436002 | 455177.84 | 1304590.80 |
| 48 | 14327436001 | 455180.61 | 1304657.55 |
| 49 | 14327436 | 455175.55 | 1304706.08 |
| 50 | 14327405019 | 455152.40 | 1304771.11 |
| 51 | 14327405018 | 455142.30 | 1304814.77 |
| 52 | 14327405017 | 455136.53 | 1304864.93 |
| 53 | 14327405016 | 455135.46 | 1304933.15 |
| 54 | 14327405015 | 455124.25 | 1305069.53 |
| 55 | 14327405014 | 455106.55 | 1305287.86 |
| 56 | 14327405013 | 455101.55 | 1305373.89 |
| 57 | 14327405012 | 455101.82 | 1305474.00 |
| 58 | 14327405011 | 455105.03 | 1305587.52 |
| 59 | 14327405010 | 455115.88 | 1305694.54 |
| 60 | 14327405009 | 455126.31 | 1305733.27 |
| 61 | 14327405008 | 455133.49 | 1305808.25 |
| 62 | 14327405007 | 455157.76 | 1305916.50 |
| 63 | 14327405006 | 455216.02 | 1306077.15 |
| 64 | 14327405005 | 455253.73 | 1306210.84 |
| 65 | 14327405004 | 455321.21 | 1306346.00 |
| 66 | 14327405003 | 455387.42 | 1306460.10 |
| 67 | 14327405002 | 455446.55 | 1306528.62 |
| 68 | 14327405001 | 455493.06 | 1306569.00 |
| 69 | 14327405 | 455621.69 | 1306632.34 |
| 70 | 14327403 | 455711.48 | 1306686.39 |
| 71 | 14327395001 | 455822.68 | 1306747.61 |
| 72 | 14327395 | 455894.40 | 1306780.92 |
| 73 | 14327394 | 455897.17 | 1306869.08 |
| 74 | 14327388001 | 455954.64 | 1307292.08 |
| 75 | 14327388 | 455986.30 | 1307523.49 |
| 76 | 14327384012 | 456004.63 | 1307655.44 |
| 77 | 14327384011 | 456025.38 | 1307804.82 |
| 78 | 14327384010 | 456025.95 | 1307808.89 |
| 79 | 14327384009 | 456039.22 | 1307904.41 |

| | | | |
|-----|-------------|-----------|------------|
| 80 | 14327384008 | 456060.29 | 1308056.08 |
| 81 | 14327384007 | 456073.78 | 1308153.21 |
| 82 | 14327384006 | 456084.80 | 1308232.52 |
| 83 | 14327384005 | 456100.07 | 1308342.41 |
| 84 | 14327384004 | 456121.47 | 1308496.49 |
| 85 | 14327384003 | 456162.06 | 1308788.40 |
| 86 | 14327384002 | 456171.37 | 1308828.02 |
| 87 | 14327384001 | 456175.12 | 1308881.32 |
| 88 | 14327384 | 456176.40 | 1308890.34 |
| 89 | 14327366010 | 456262.67 | 1308939.66 |
| 90 | 14327366009 | 456299.24 | 1308963.02 |
| 91 | 14327366008 | 456353.91 | 1309000.77 |
| 92 | 14327366007 | 456386.65 | 1309019.55 |
| 93 | 14327366006 | 456457.54 | 1309104.83 |
| 94 | 14327366005 | 456448.20 | 1309115.53 |
| 95 | 14327366004 | 456445.76 | 1309122.54 |
| 96 | 14327366003 | 456442.30 | 1309129.08 |
| 97 | 14327366002 | 456447.52 | 1309142.87 |
| 98 | 14327366001 | 456471.87 | 1309156.65 |
| 99 | 14327366 | 456496.08 | 1309178.64 |
| 100 | 14327365 | 456496.20 | 1309209.84 |
| 101 | 14327364001 | 456498.51 | 1309868.19 |
| 102 | 14327364002 | 456498.54 | 1310061.06 |
| 103 | 14327364 | 456500.81 | 1310414.62 |
| 104 | 14327424014 | 456494.26 | 1310430.95 |
| 105 | 14327424013 | 456459.71 | 1310465.94 |
| 106 | 14327424012 | 456359.45 | 1310570.43 |
| 107 | 14327424011 | 456188.47 | 1310754.85 |
| 108 | 14327424010 | 456117.65 | 1310754.97 |
| 109 | 14327424009 | 456094.82 | 1310775.48 |
| 110 | 14327424008 | 456059.44 | 1310842.16 |
| 111 | 14327424007 | 456002.31 | 1310917.44 |
| 112 | 14327424006 | 455946.32 | 1310979.44 |
| 113 | 14327424005 | 455893.99 | 1311014.63 |
| 114 | 14327424004 | 455817.33 | 1311055.71 |
| 115 | 14327424003 | 455707.67 | 1311127.77 |
| 116 | 14327424002 | 455550.76 | 1311266.25 |
| 117 | 14327424001 | 455383.68 | 1311410.62 |
| 118 | 14327424000 | 455356.99 | 1311437.37 |
| 119 | 14327425001 | 455318.65 | 1311446.34 |
| 120 | 14327425 | 455302.10 | 1311447.03 |
| 121 | 14327432 | 455218.40 | 1311473.68 |
| 122 | 14327450 | 455081.92 | 1311497.16 |

| | | | |
|-----|-------------|-----------|------------|
| 123 | 14327462 | 454915.60 | 1311660.68 |
| 124 | 14327461 | 454927.98 | 1311504.43 |
| 125 | 14327464 | 454880.99 | 1311489.06 |
| 126 | 14327465 | 454847.59 | 1311484.12 |
| 127 | 14327469 | 454683.04 | 1311480.30 |
| 128 | 14327472 | 454639.43 | 1311555.77 |
| 129 | 14327475 | 454598.40 | 1311600.49 |
| 130 | 14327475001 | 454315.68 | 1311703.17 |
| 131 | 14327486 | 454289.36 | 1311712.66 |
| 132 | 14327488 | 454259.96 | 1311919.31 |
| 133 | 14327495 | 454087.30 | 1311815.71 |
| 134 | 14327499 | 453999.64 | 1311778.52 |
| 135 | 14327506 | 453893.38 | 1311682.89 |
| 136 | 14327520 | 453765.87 | 1311547.42 |
| 137 | 14327529 | 453672.67 | 1311495.34 |
| 138 | 14327536 | 453556.02 | 1311502.26 |
| 139 | 14327539 | 453481.64 | 1311584.61 |
| 140 | 14327537 | 453533.40 | 1311775.31 |
| 141 | 14327541 | 453440.83 | 1311830.63 |
| 142 | 14327535 | 453566.90 | 1312029.43 |
| 143 | 14327526 | 453697.90 | 1312166.65 |
| 144 | 14327498 | 454037.07 | 1312338.66 |
| 145 | 14327487 | 454262.86 | 1312461.60 |
| 146 | 14327487001 | 454259.04 | 1312471.17 |
| 147 | 14327487002 | 453938.97 | 1312659.00 |
| 148 | 14327487003 | 453926.24 | 1312661.44 |
| 149 | 14327504 | 453920.24 | 1312664.72 |
| 150 | 14327504001 | 453904.05 | 1312673.57 |
| 151 | 14327504002 | 453891.16 | 1312685.57 |
| 152 | 14327504003 | 453874.39 | 1312697.93 |
| 153 | 14327504004 | 453617.99 | 1312847.37 |
| 154 | 14327504005 | 453398.06 | 1312953.48 |
| 155 | 14327504006 | 453384.45 | 1312960.10 |
| 156 | 14327504007 | 452802.76 | 1313283.95 |
| 157 | 14327504008 | 452790.92 | 1313290.80 |
| 158 | 14327504009 | 452524.98 | 1313440.10 |
| 159 | 14327504010 | 452109.28 | 1313649.87 |
| 160 | 14327504011 | 452096.57 | 1313657.04 |
| 161 | 14327587 | 451474.63 | 1313958.64 |
| 162 | 14327587001 | 450708.69 | 1314090.12 |
| 163 | 14327587002 | 450688.70 | 1314092.78 |
| 164 | 14327587003 | 450618.39 | 1314104.00 |
| 165 | 14327587004 | 450570.29 | 1314107.91 |

| | | | |
|-----|-------------|-----------|------------|
| 166 | 14327587005 | 450549.44 | 1314111.59 |
| 167 | 14327612 | 450520.79 | 1314116.69 |
| 168 | 14327612001 | 450496.93 | 1314120.33 |
| 169 | 14327612002 | 450377.55 | 1314145.63 |
| 170 | 14327612003 | 450360.92 | 1314148.47 |
| 171 | 14327612004 | 449588.92 | 1314266.00 |
| 172 | 14327635001 | 449564.16 | 1314277.41 |
| 173 | 14327635 | 449565.52 | 1314264.27 |
| 174 | 14327637 | 449515.21 | 1313902.32 |
| 175 | 14327643 | 449090.16 | 1312735.13 |
| 176 | 14327650 | 448827.27 | 1311878.35 |
| 177 | 14327657 | 448660.94 | 1311320.13 |
| 178 | 14327682 | 448373.57 | 1310444.20 |
| 179 | 14327707 | 448115.94 | 1309576.87 |
| 180 | 14327722 | 448032.68 | 1309408.56 |
| 181 | 14327653046 | 448050.77 | 1309350.45 |
| 182 | 14327653045 | 448076.80 | 1309274.89 |
| 183 | 14327653044 | 448079.07 | 1309246.03 |
| 184 | 14327653043 | 448071.99 | 1309206.41 |
| 185 | 14327653042 | 448155.75 | 1309186.88 |
| 186 | 14327653041 | 448169.34 | 1309174.43 |
| 187 | 14327653040 | 448179.80 | 1309151.78 |
| 188 | 14327653039 | 448176.41 | 1309116.69 |
| 189 | 14327653038 | 448188.01 | 1309092.92 |
| 190 | 14327653037 | 448216.31 | 1309044.53 |
| 191 | 14327653036 | 448210.66 | 1309024.43 |
| 192 | 14327653035 | 448176.42 | 1308971.51 |
| 193 | 14327653034 | 448183.21 | 1308950.29 |
| 194 | 14327653033 | 448205.00 | 1308912.37 |
| 195 | 14327653032 | 448213.48 | 1308872.18 |
| 196 | 14327653031 | 448216.31 | 1308785.30 |
| 197 | 14327653030 | 448214.33 | 1308704.93 |
| 198 | 14327653029 | 448205.00 | 1308652.29 |
| 199 | 14327653028 | 448210.09 | 1308605.60 |
| 200 | 14327653027 | 448241.79 | 1308562.02 |
| 201 | 14327653026 | 448273.69 | 1308521.55 |
| 202 | 14327653025 | 448297.21 | 1308474.50 |
| 203 | 14327653024 | 448293.21 | 1308432.95 |
| 204 | 14327653023 | 448287.71 | 1308401.91 |
| 205 | 14327653022 | 448316.23 | 1308336.35 |
| 206 | 14327653021 | 448344.77 | 1308278.28 |
| 207 | 14327653020 | 448398.83 | 1308218.72 |
| 208 | 14327653019 | 448437.37 | 1308168.17 |

| | | | |
|-----|-------------|-----------|------------|
| 209 | 14327653018 | 448454.39 | 1308125.12 |
| 210 | 14327653017 | 448462.40 | 1308073.56 |
| 211 | 14327653016 | 448462.90 | 1308041.02 |
| 212 | 14327653015 | 448457.39 | 1308001.48 |
| 213 | 14327653014 | 448459.89 | 1307959.93 |
| 214 | 14327653013 | 448470.91 | 1307870.33 |
| 215 | 14327653012 | 448495.94 | 1307801.25 |
| 216 | 14327653011 | 448525.47 | 1307723.16 |
| 217 | 14327653010 | 448537.49 | 1307678.61 |
| 218 | 14327653009 | 448534.98 | 1307655.09 |
| 219 | 14327653008 | 448527.70 | 1307628.10 |
| 220 | 14327653007 | 448506.40 | 1307560.19 |
| 221 | 14327653006 | 448509.73 | 1307519.58 |
| 222 | 14327653005 | 448526.37 | 1307466.32 |
| 223 | 14327653004 | 448540.35 | 1307429.04 |
| 224 | 14327653003 | 448563.65 | 1307405.07 |
| 225 | 14327653002 | 448606.93 | 1307370.45 |
| 226 | 14327653001 | 448626.23 | 1307321.85 |
| 227 | 14327653 | 448684.15 | 1307088.84 |
| 228 | 14327646002 | 448839.28 | 1306935.71 |
| 229 | 14327646001 | 448984.65 | 1306769.89 |
| 230 | 14327646 | 448994.12 | 1306759.84 |
| 231 | 14327647 | 449003.18 | 1306750.23 |
| 232 | 14327595008 | 449003.75 | 1306749.63 |
| 233 | 14327595007 | 449014.53 | 1306752.13 |
| 234 | 14327595006 | 449970.84 | 1305768.42 |
| 235 | 14327595005 | 449980.86 | 1305758.78 |
| 236 | 14327595004 | 450715.60 | 1304981.96 |
| 237 | 14327595003 | 450747.96 | 1304941.75 |
| 238 | 14327595002 | 450727.42 | 1304929.35 |
| 239 | 14327595001 | 451197.23 | 1304445.69 |
| 240 | 14327599 | 451202.72 | 1304440.20 |
| 241 | 14327598 | 451205.85 | 1303953.34 |
| 242 | 14327595006 | 451246.57 | 1303810.68 |
| 243 | 14327595005 | 451241.26 | 1303783.91 |
| 244 | 14327595004 | 451229.09 | 1303738.98 |
| 245 | 14327595003 | 451251.66 | 1303736.93 |
| 246 | 14327595002 | 451263.52 | 1303735.58 |
| 247 | 14327595001 | 451227.99 | 1303475.79 |
| 248 | 14327595 | 451200.67 | 1303379.58 |
| 249 | 14327601001 | 451183.22 | 1303189.03 |
| 250 | 14327601 | 451182.61 | 1303182.49 |
| 251 | 14327596001 | 451200.08 | 1303155.18 |

| | | | |
|-----|-------------|-----------|------------|
| 252 | 14327596 | 451215.83 | 1303130.96 |
| 253 | 14327588004 | 451228.69 | 1303078.63 |
| 254 | 14327588003 | 451256.53 | 1303092.64 |
| 255 | 14327588002 | 451329.26 | 1303135.22 |
| 256 | 14327588001 | 451384.49 | 1303156.92 |
| 257 | 14327588 | 451399.65 | 1303136.73 |
| 258 | 14327583 | 451693.33 | 1303067.84 |
| 259 | 14327574 | 452100.27 | 1303164.83 |
| 260 | 14327571 | 452156.05 | 1303188.00 |
| 261 | 14327570 | 452162.54 | 1303050.57 |
| 262 | 14327569002 | 452139.62 | 1302714.07 |
| 263 | 14327569001 | 452133.35 | 1302688.81 |
| 264 | 44289 | 452120.47 | 1302537.56 |
| 265 | 44290 | 452229.78 | 1302402.09 |
| 266 | 44291 | 452267.87 | 1302375.75 |
| 267 | 44292 | 452324.45 | 1302358.35 |
| 268 | 44293 | 452358.99 | 1302334.99 |
| 269 | 44294 | 452417.47 | 1302303.36 |
| 270 | 44295 | 452485.96 | 1302266.48 |
| 271 | 44296 | 452542.77 | 1302232.70 |
| 272 | 44297 | 452626.34 | 1302185.65 |
| 273 | 44298 | 452685.38 | 1302152.93 |
| 274 | 44299 | 452821.64 | 1302077.80 |
| 275 | 44300 | 452926.59 | 1302021.34 |
| 276 | 4430101 | 452963.12 | 1301998.64 |
| 277 | 44301 | 453004.98 | 1301972.63 |
| 278 | 44301001 | 453061.64 | 1301882.10 |

**Перечень координат характерных точек границ
Высокинского сельского поселения
Лискинского муниципального района
Воронежской области**

| № п/п | Номер характерной точки границ | Координаты | |
|-------|--------------------------------|------------|------------|
| | | X | Y |
| 1 | 14327635001 | 449564.16 | 1314277.41 |
| 2 | 14327633001 | 449607.33 | 1314900.07 |
| 3 | 14327633002 | 449683.84 | 1315328.58 |
| 4 | 14327633003 | 449737.04 | 1315647.72 |
| 5 | 14327633004 | 449760.90 | 1315773.19 |
| 6 | 14327633005 | 449788.44 | 1315951.97 |
| 7 | 14327624 | 449793.80 | 1315994.80 |
| 8 | 14327624001 | 449805.97 | 1316069.01 |
| 9 | 14327624002 | 449830.71 | 1316199.45 |
| 10 | 14327624003 | 449841.94 | 1316287.16 |
| 11 | 14327624004 | 449887.66 | 1316467.55 |
| 12 | 14327624005 | 449843.12 | 1316492.55 |
| 13 | 14327624006 | 449837.84 | 1316494.66 |
| 14 | 14327624007 | 449817.67 | 1316548.57 |
| 15 | 14327624008 | 449800.05 | 1316571.93 |
| 16 | 14327624009 | 449778.17 | 1316583.54 |
| 17 | 14327624010 | 449755.25 | 1316581.12 |
| 18 | 14327624011 | 449731.13 | 1316581.12 |
| 19 | 14327624012 | 449498.33 | 1316823.58 |
| 20 | 14327624013 | 449245.62 | 1317093.17 |
| 21 | 14327624014 | 449209.44 | 1317125.74 |
| 22 | 14327624015 | 449156.36 | 1317184.85 |
| 23 | 14327624016 | 449137.58 | 1317206.08 |
| 24 | 14327624017 | 449122.50 | 1317213.95 |
| 25 | 14327624018 | 448600.62 | 1317762.75 |
| 26 | 14327624019 | 448600.27 | 1317766.92 |
| 27 | 14327624020 | 448519.52 | 1317849.27 |
| 28 | 14327624021 | 448476.74 | 1317883.50 |
| 29 | 14327624022 | 448473.29 | 1317888.06 |
| 30 | 14327624023 | 448117.37 | 1318327.59 |
| 31 | 14327624024 | 448113.78 | 1318447.56 |
| 32 | 14327624025 | 448113.76 | 1318464.59 |
| 33 | 14327624026 | 448111.47 | 1318721.95 |
| 34 | 14327624027 | 448111.60 | 1318735.38 |
| 35 | 14327624028 | 448111.40 | 1318745.18 |
| 36 | 14327708 | 448111.25 | 1318752.35 |

| | | | |
|----|-------------|-----------|------------|
| 37 | 14327708001 | 448111.19 | 1318755.06 |
| 38 | 14327708002 | 448113.45 | 1318775.65 |
| 39 | 14327708003 | 448110.73 | 1318950.69 |
| 40 | 14327711 | 448098.03 | 1319552.89 |
| 41 | 14327711001 | 448081.61 | 1320291.78 |
| 42 | 14327718 | 448076.77 | 1320301.21 |
| 43 | 14327718001 | 448076.87 | 1320475.00 |
| 44 | 14327718002 | 448075.35 | 1320486.90 |
| 45 | 14327718003 | 448107.56 | 1320562.22 |
| 46 | 14327659000 | 448628.94 | 1321601.09 |
| 47 | 14327659001 | 448380.84 | 1321701.50 |
| 48 | 14327659002 | 447926.04 | 1321879.44 |
| 49 | 14327659003 | 447669.68 | 1322009.17 |
| 50 | 14327659004 | 447467.67 | 1322108.64 |
| 51 | 14327659005 | 447287.70 | 1322142.48 |
| 52 | 14327659006 | 447208.47 | 1322165.03 |
| 53 | 14327659007 | 447206.20 | 1322165.50 |
| 54 | 14327659008 | 447190.60 | 1322168.84 |
| 55 | 14327659009 | 447175.94 | 1322139.09 |
| 56 | 14327659010 | 447173.44 | 1322132.20 |
| 57 | 14327659011 | 447108.63 | 1321898.22 |
| 58 | 14327659012 | 447077.72 | 1321749.82 |
| 59 | 14327761 | 447069.48 | 1321703.68 |
| 60 | 14327761001 | 447067.16 | 1321706.55 |
| 61 | 14321155 | 446707.20 | 1322061.00 |
| 62 | 14321156 | 446443.55 | 1322324.09 |
| 63 | 14321157 | 446021.86 | 1322736.67 |
| 64 | 14321158 | 445723.78 | 1323027.44 |
| 65 | 14321159 | 445323.60 | 1323424.91 |
| 66 | 14321160 | 445032.77 | 1323715.68 |
| 67 | 14321161 | 444562.27 | 1324178.48 |
| 68 | 14320626 | 444483.00 | 1324304.80 |
| 69 | 14320626001 | 444483.56 | 1324249.28 |
| 70 | 14320549 | 444484.60 | 1324147.28 |
| 71 | 14005998 | 444490.40 | 1324146.16 |
| 72 | 14005998001 | 444650.38 | 1323815.01 |
| 73 | 14005998002 | 444702.42 | 1323674.31 |
| 74 | 14005998003 | 444712.45 | 1323650.40 |
| 75 | 14005998004 | 444730.17 | 1323602.25 |
| 76 | 14005998005 | 444789.33 | 1323429.84 |
| 77 | 14005998006 | 444792.41 | 1323416.71 |
| 78 | 14005998007 | 444783.09 | 1323383.83 |
| 79 | 14005998008 | 444776.27 | 1323375.64 |

| | | | |
|-----|-------------|-----------|------------|
| 80 | 14005998009 | 444774.58 | 1323365.67 |
| 81 | 14005998010 | 444764.12 | 1323333.63 |
| 82 | 14005998011 | 444757.14 | 1323304.65 |
| 83 | 14005998012 | 444756.49 | 1323293.53 |
| 84 | 14005998013 | 444746.47 | 1323250.38 |
| 85 | 14005998014 | 444732.74 | 1323190.23 |
| 86 | 14005998015 | 444705.87 | 1323084.51 |
| 87 | 14005998016 | 444692.05 | 1323005.71 |
| 88 | 14005998017 | 444601.79 | 1322912.14 |
| 89 | 14005998018 | 444391.19 | 1322975.80 |
| 90 | 14005998019 | 443805.61 | 1322771.99 |
| 91 | 14005998020 | 443277.05 | 1322661.29 |
| 92 | 14005998021 | 443065.96 | 1322702.17 |
| 93 | 14005998022 | 442872.45 | 1322528.50 |
| 94 | 14005998023 | 442128.85 | 1322430.30 |
| 95 | 14005998024 | 442224.60 | 1321993.60 |
| 96 | 14005998025 | 442339.86 | 1321979.18 |
| 97 | 14005998026 | 442544.51 | 1321923.04 |
| 98 | 14005998027 | 442619.98 | 1321868.36 |
| 99 | 14005998028 | 442831.53 | 1321675.74 |
| 100 | 14005998029 | 442957.43 | 1321559.98 |
| 101 | 14005998030 | 443242.90 | 1321265.92 |
| 102 | 14006326 | 443247.41 | 1321254.27 |
| 103 | 14006326001 | 443158.87 | 1321127.00 |
| 104 | 14006326002 | 443145.77 | 1321142.25 |
| 105 | 14006326003 | 443038.67 | 1321252.74 |
| 106 | 14006326004 | 443021.64 | 1321269.61 |
| 107 | 14006326005 | 443021.65 | 1321267.96 |
| 108 | 14006326006 | 443008.99 | 1321205.14 |
| 109 | 14006326007 | 443009.92 | 1321008.65 |
| 110 | 14006326008 | 443015.27 | 1320908.03 |
| 111 | 14006326009 | 443037.73 | 1320793.92 |
| 112 | 14006326010 | 442932.27 | 1320800.08 |
| 113 | 14006326011 | 442972.76 | 1320557.57 |
| 114 | 14006326012 | 442973.77 | 1320550.95 |
| 115 | 14006326013 | 442992.01 | 1320430.66 |
| 116 | 14006326014 | 443034.44 | 1320151.28 |
| 117 | 14006326015 | 443063.85 | 1319952.82 |
| 118 | 14006326016 | 443064.28 | 1319949.94 |
| 119 | 14006367 | 443066.25 | 1319936.61 |
| 120 | 14006367001 | 443065.45 | 1319927.81 |
| 121 | 14006367002 | 443062.08 | 1319890.33 |
| 122 | 14006367003 | 443043.17 | 1319680.70 |

| | | | |
|-----|-------------|-----------|------------|
| 123 | 14006367004 | 443035.44 | 1319594.51 |
| 124 | 14006367005 | 443025.02 | 1319505.61 |
| 125 | 14006367006 | 443016.52 | 1319398.86 |
| 126 | 14321182 | 442953.52 | 1318852.40 |
| 127 | 14321182001 | 442952.86 | 1318846.22 |
| 128 | 14006718 | 441671.73 | 1318702.54 |
| 129 | 14006733 | 441591.66 | 1318663.70 |
| 130 | 14006815 | 441193.49 | 1318495.65 |
| 131 | 14006815001 | 438642.18 | 1317985.32 |
| 132 | 14006815002 | 438596.05 | 1318010.77 |
| 133 | 14006815003 | 438516.45 | 1318033.62 |
| 134 | 14329306 | 438512.80 | 1318019.18 |
| 135 | 14329306001 | 438512.65 | 1318018.00 |
| 136 | 14329307 | 438509.69 | 1317995.23 |
| 137 | 14329308 | 438551.86 | 1317989.84 |
| 138 | 14329309 | 438586.74 | 1317974.20 |
| 139 | 14329309001 | 438596.13 | 1317969.99 |
| 140 | 14322081 | 438642.51 | 1317949.20 |
| 141 | 14322081001 | 438688.22 | 1317912.83 |
| 142 | 14322081002 | 438862.49 | 1317686.86 |
| 143 | 14322081003 | 438938.01 | 1317589.71 |
| 144 | 14321287 | 438950.14 | 1317573.12 |
| 145 | 14321288 | 438980.57 | 1317473.25 |
| 146 | 14321289 | 438997.95 | 1317400.90 |
| 147 | 14321291 | 439028.16 | 1317334.99 |
| 148 | 14321292 | 439040.29 | 1317317.98 |
| 149 | 14321293 | 439191.88 | 1317295.56 |
| 150 | 14007447 | 439265.23 | 1317270.73 |
| 151 | 14007447001 | 439396.46 | 1317226.30 |
| 152 | 14007447002 | 439367.91 | 1317194.91 |
| 153 | 14007447003 | 439327.06 | 1317184.53 |
| 154 | 14007447004 | 439183.83 | 1317196.25 |
| 155 | 14007447005 | 439133.03 | 1317189.33 |
| 156 | 14007447006 | 439083.42 | 1317189.93 |
| 157 | 14007447007 | 439041.77 | 1317195.37 |
| 158 | 14007447008 | 438979.88 | 1317222.58 |
| 159 | 14007447009 | 438938.80 | 1317239.27 |
| 160 | 14007447010 | 438918.12 | 1317253.64 |
| 161 | 14007447011 | 438892.78 | 1317279.95 |
| 162 | 14007447012 | 438862.40 | 1317289.11 |
| 163 | 14007447013 | 438842.26 | 1317296.97 |
| 164 | 14007556 | 438792.29 | 1317328.39 |
| 165 | 14007556001 | 438722.07 | 1317364.71 |

| | | | |
|-----|-------------|-----------|------------|
| 166 | 14007556002 | 438675.54 | 1317393.39 |
| 167 | 14007556003 | 438588.56 | 1317443.19 |
| 168 | 14007640 | 438502.30 | 1317491.92 |
| 169 | 14007647 | 438491.06 | 1317533.62 |
| 170 | 14007676 | 438398.00 | 1317602.77 |
| 171 | 14007676001 | 438329.60 | 1317608.76 |
| 172 | 14007676002 | 438199.34 | 1317709.04 |
| 173 | 14007676003 | 438151.84 | 1317761.06 |
| 174 | 14007676004 | 438128.64 | 1317774.98 |
| 175 | 14007676005 | 438087.90 | 1317814.85 |
| 176 | 14007676006 | 438060.48 | 1317856.17 |
| 177 | 14007780 | 438010.59 | 1317883.83 |
| 178 | 14007780001 | 437849.44 | 1318025.79 |
| 179 | 14007840 | 437820.35 | 1318085.77 |
| 180 | 14007830 | 437849.50 | 1318164.18 |
| 181 | 14007832 | 437842.55 | 1318265.99 |
| 182 | 14007849 | 437787.24 | 1318421.05 |
| 183 | 14007874 | 437724.69 | 1318489.77 |
| 184 | 14007874001 | 437634.08 | 1318535.63 |
| 185 | 14007874002 | 437492.06 | 1318544.73 |
| 186 | 14007874003 | 437405.52 | 1318572.35 |
| 187 | 14007874004 | 437331.42 | 1318579.53 |
| 188 | 14007874005 | 437196.19 | 1318580.31 |
| 189 | 14007874006 | 436985.90 | 1318559.87 |
| 190 | 14007874007 | 436837.91 | 1318525.40 |
| 191 | 14007874008 | 436798.89 | 1318475.17 |
| 192 | 14007874009 | 436604.67 | 1318409.01 |
| 193 | 14007874010 | 436478.18 | 1318457.34 |
| 194 | 14007874011 | 436353.18 | 1318488.51 |
| 195 | 14007874012 | 436212.00 | 1318531.06 |
| 196 | 14007874013 | 436136.76 | 1318567.49 |
| 197 | 14007874014 | 436101.83 | 1318585.50 |
| 198 | 14328215000 | 436087.70 | 1318592.23 |
| 199 | 14328214 | 436107.03 | 1318396.19 |
| 200 | 14328211 | 436128.41 | 1318292.53 |
| 201 | 14328203 | 436180.55 | 1318147.79 |
| 202 | 14328197 | 436268.69 | 1317914.44 |
| 203 | 14328195 | 436295.76 | 1317853.07 |
| 204 | 14328193 | 436312.08 | 1317809.64 |
| 205 | 14328192 | 436324.03 | 1317756.94 |
| 206 | 14328190 | 436367.24 | 1317639.44 |
| 207 | 14328185 | 436416.58 | 1317476.93 |
| 208 | 14328176 | 436456.43 | 1317242.53 |

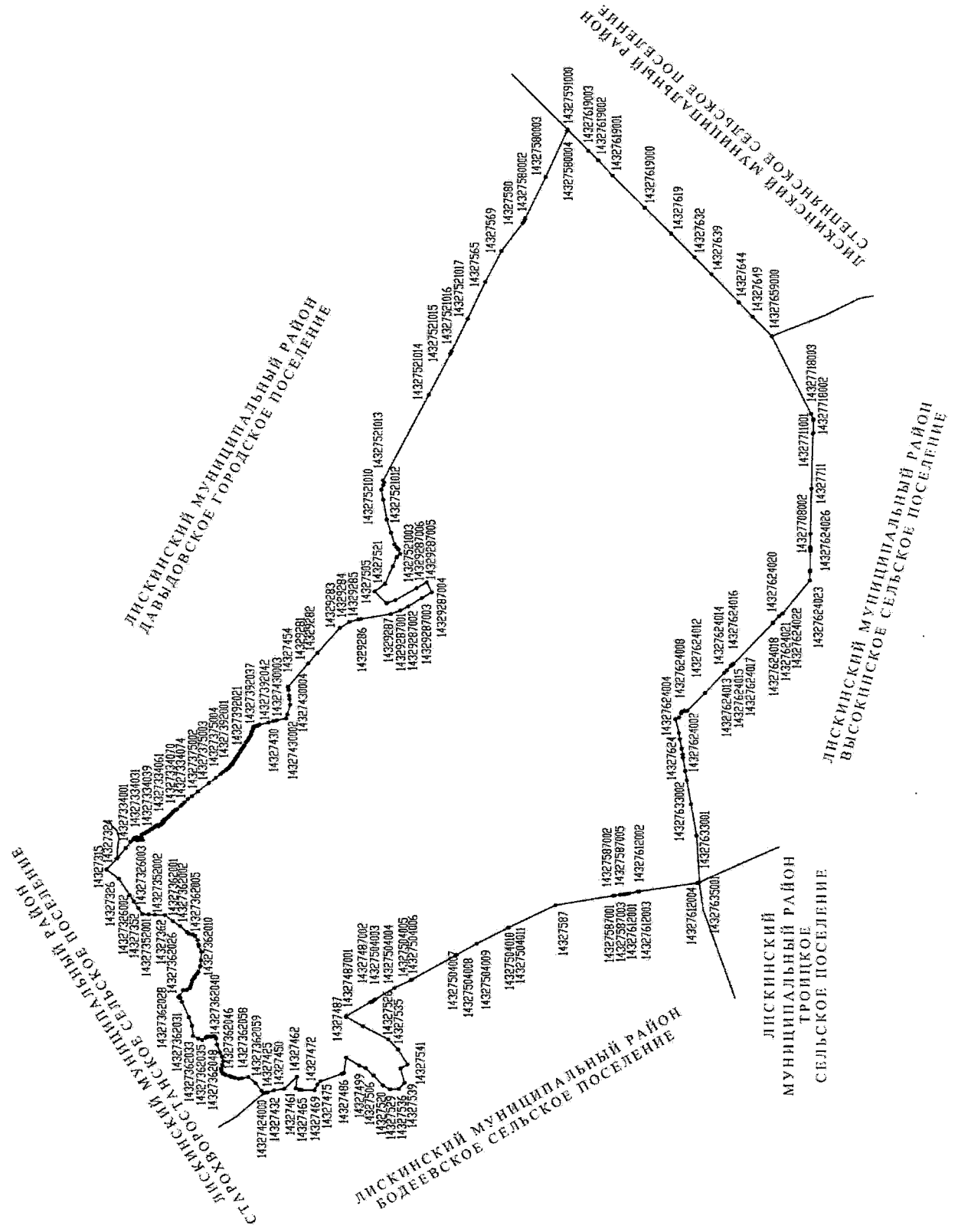
| | | | |
|-----|----------|-----------|------------|
| 209 | 14328179 | 436451.32 | 1316943.48 |
| 210 | 14328182 | 436444.43 | 1316816.46 |
| 211 | 14328183 | 436432.89 | 1316720.01 |
| 212 | 14328184 | 436429.92 | 1316570.91 |
| 213 | 14328177 | 436455.06 | 1316373.99 |
| 214 | 14328180 | 436450.96 | 1316264.73 |
| 215 | 14328181 | 436447.33 | 1316129.20 |
| 216 | 14328178 | 436452.33 | 1316063.89 |
| 217 | 14328174 | 436488.67 | 1315939.69 |
| 218 | 14328173 | 436520.45 | 1315851.99 |
| 219 | 14328170 | 436535.60 | 1315821.64 |
| 220 | 14328168 | 436563.49 | 1315754.33 |
| 221 | 14328164 | 436605.28 | 1315712.27 |
| 222 | 14328161 | 436638.06 | 1315693.22 |
| 223 | 14328153 | 436704.50 | 1315656.75 |
| 224 | 14328140 | 436874.78 | 1315595.33 |
| 225 | 14328135 | 436923.34 | 1315569.41 |
| 226 | 14328129 | 437124.20 | 1315508.67 |
| 227 | 14328128 | 437205.12 | 1315463.77 |
| 228 | 14328127 | 437286.23 | 1315437.53 |
| 229 | 14328121 | 437415.15 | 1315361.63 |
| 230 | 14328119 | 437495.89 | 1315298.08 |
| 231 | 14328115 | 437603.75 | 1315234.26 |
| 232 | 14328082 | 437778.80 | 1315108.72 |
| 233 | 14328076 | 437845.53 | 1315001.21 |
| 234 | 14328073 | 437896.90 | 1314883.68 |
| 235 | 14328071 | 437907.62 | 1314768.25 |
| 236 | 14328068 | 437930.29 | 1314662.88 |
| 237 | 14328066 | 437942.04 | 1314481.30 |
| 238 | 14328067 | 437932.17 | 1314342.33 |
| 239 | 14328069 | 437929.76 | 1314101.53 |
| 240 | 14328064 | 437964.34 | 1313999.43 |
| 241 | 14328063 | 437968.62 | 1313919.68 |
| 242 | 14328057 | 438014.86 | 1313797.11 |
| 243 | 14328051 | 438067.14 | 1313599.87 |
| 244 | 14328049 | 438104.98 | 1313485.86 |
| 245 | 14328042 | 438153.58 | 1313429.42 |
| 246 | 14328036 | 438229.13 | 1313355.74 |
| 247 | 14328028 | 438334.09 | 1313171.54 |
| 248 | 14328017 | 438424.52 | 1313060.41 |
| 249 | 14328013 | 438528.15 | 1312743.93 |
| 250 | 14328009 | 438646.32 | 1312356.09 |
| 251 | 14328006 | 438723.92 | 1311978.82 |

| | | | |
|-----|-------------|-----------|------------|
| 252 | 14328001 | 438781.47 | 1311632.28 |
| 253 | 14328000 | 438787.93 | 1311430.40 |
| 254 | 14327999 | 438789.10 | 1311294.33 |
| 255 | 14328002 | 438778.25 | 1311158.15 |
| 256 | 14328003 | 438773.21 | 1310980.32 |
| 257 | 14327995 | 438804.62 | 1310874.58 |
| 258 | 14327994 | 438806.51 | 1310846.57 |
| 259 | 14327987 | 438819.53 | 1310787.83 |
| 260 | 14327988 | 438817.98 | 1310758.20 |
| 261 | 14327991 | 438807.83 | 1310615.23 |
| 262 | 14327978002 | 438867.71 | 1310646.40 |
| 263 | 14327978001 | 439153.84 | 1310958.48 |
| 264 | 14327978 | 439476.82 | 1311315.28 |
| 265 | 14327975 | 439554.44 | 1311586.35 |
| 266 | 14327910039 | 439600.40 | 1311759.56 |
| 267 | 14327910038 | 439676.18 | 1312015.95 |
| 268 | 14327910037 | 439642.03 | 1312309.41 |
| 269 | 14327910036 | 439623.05 | 1312449.82 |
| 270 | 14327910035 | 439943.08 | 1312986.15 |
| 271 | 14327910034 | 440060.71 | 1312978.53 |
| 272 | 14327910033 | 440194.80 | 1312954.73 |
| 273 | 14327910032 | 440423.88 | 1312934.20 |
| 274 | 14327910031 | 440392.57 | 1312972.54 |
| 275 | 14327910030 | 440562.03 | 1313162.13 |
| 276 | 14327910029 | 440724.52 | 1313109.87 |
| 277 | 14327910028 | 440905.59 | 1312795.38 |
| 278 | 14327910027 | 441191.20 | 1312706.09 |
| 279 | 14327910026 | 441378.39 | 1312694.12 |
| 280 | 14327910025 | 441675.42 | 1312836.39 |
| 281 | 14327910024 | 441758.69 | 1312921.69 |
| 282 | 14327910023 | 441795.23 | 1313042.76 |
| 283 | 14327910022 | 441857.53 | 1313023.14 |
| 284 | 14327910021 | 442000.63 | 1312844.22 |
| 285 | 14327910020 | 442023.40 | 1312848.85 |
| 286 | 14327910019 | 442053.96 | 1312872.52 |
| 287 | 14327910018 | 442101.58 | 1312913.00 |
| 288 | 14327910017 | 442139.95 | 1312947.35 |
| 289 | 14327910016 | 442146.28 | 1312953.02 |
| 290 | 14327910015 | 442145.38 | 1312959.66 |
| 291 | 14327910014 | 442283.92 | 1313076.10 |
| 292 | 14327910013 | 442575.36 | 1312766.68 |
| 293 | 14327910012 | 442839.95 | 1312752.76 |
| 294 | 14327910011 | 442935.94 | 1312714.35 |

| | | | |
|-----|-------------|-----------|------------|
| 295 | 14327910010 | 443108.40 | 1312775.19 |
| 296 | 14327910009 | 443212.55 | 1312664.44 |
| 297 | 14327910008 | 443173.16 | 1312591.64 |
| 298 | 14327910007 | 443173.94 | 1312564.50 |
| 299 | 14327910006 | 443183.97 | 1312539.02 |
| 300 | 14327910005 | 443267.69 | 1312358.64 |
| 301 | 14327910004 | 443235.85 | 1312336.96 |
| 302 | 14327910003 | 443058.36 | 1312216.13 |
| 303 | 14327910002 | 442826.94 | 1312432.18 |
| 304 | 14327910001 | 442636.63 | 1312278.01 |
| 305 | 14327910 | 442638.57 | 1312276.05 |
| 306 | 14327889006 | 443111.65 | 1312109.96 |
| 307 | 14327889005 | 443133.51 | 1312116.89 |
| 308 | 14327889004 | 443291.41 | 1312043.52 |
| 309 | 14327889003 | 443359.72 | 1312025.74 |
| 310 | 14327889002 | 443368.19 | 1312025.06 |
| 311 | 14327889001 | 443381.50 | 1312015.22 |
| 312 | 14327889 | 443394.79 | 1312010.55 |
| 313 | 14327872001 | 443402.39 | 1312007.88 |
| 314 | 14327872 | 443801.19 | 1311867.87 |
| 315 | 14327844 | 444229.18 | 1311720.86 |
| 316 | 14327827 | 444777.91 | 1311534.00 |
| 317 | 14327804002 | 444853.56 | 1312143.18 |
| 318 | 14327804001 | 445630.02 | 1312265.76 |
| 319 | 14327804000 | 445997.41 | 1312329.66 |
| 320 | 14327798011 | 445996.13 | 1312358.27 |
| 321 | 14327798010 | 445999.83 | 1312451.53 |
| 322 | 14327798009 | 446046.78 | 1312818.57 |
| 323 | 14327798008 | 446094.08 | 1313037.22 |
| 324 | 14327798007 | 446141.68 | 1313345.74 |
| 325 | 14327798006 | 446173.97 | 1313505.40 |
| 326 | 14327798005 | 446182.61 | 1313579.92 |
| 327 | 14327798004 | 446188.59 | 1313631.67 |
| 328 | 14327798003 | 446206.26 | 1313801.73 |
| 329 | 14327798002 | 446200.90 | 1313898.00 |
| 330 | 14327798001 | 446198.73 | 1313904.33 |
| 331 | 14327798 | 446168.42 | 1313992.81 |
| 332 | 14005764001 | 446156.78 | 1314026.80 |
| 333 | 14005764 | 446158.53 | 1314079.16 |
| 334 | 14005778001 | 446105.19 | 1314155.23 |
| 335 | 14005778 | 446090.28 | 1314177.68 |
| 336 | 14005780 | 446063.40 | 1314242.19 |
| 337 | 14005779 | 446071.94 | 1314264.22 |

| | | | |
|-----|-------------|-----------|------------|
| 338 | 14005771 | 446140.59 | 1314285.25 |
| 339 | 14005758 | 446176.24 | 1314311.44 |
| 340 | 14005749 | 446222.62 | 1314357.66 |
| 341 | 14005739 | 446256.36 | 1314403.12 |
| 342 | 14005731 | 446290.17 | 1314495.93 |
| 343 | 14005727 | 446299.50 | 1314559.80 |
| 344 | 14327635017 | 446303.75 | 1314695.79 |
| 345 | 14327635016 | 446323.55 | 1314691.85 |
| 346 | 14327635015 | 446481.96 | 1314653.09 |
| 347 | 14327635014 | 446765.19 | 1314581.11 |
| 348 | 14327635013 | 446858.09 | 1314559.13 |
| 349 | 14327635012 | 446867.09 | 1314558.81 |
| 350 | 14327635011 | 447108.12 | 1314495.83 |
| 351 | 14327635010 | 447117.71 | 1314507.60 |
| 352 | 14327635009 | 447305.57 | 1314462.93 |
| 353 | 14327635008 | 447564.80 | 1314393.96 |
| 354 | 14327635007 | 447571.99 | 1314375.44 |
| 355 | 14327635006 | 448314.23 | 1314186.27 |
| 356 | 14327635005 | 448496.40 | 1314757.89 |
| 357 | 14327635004 | 448508.67 | 1314757.33 |
| 358 | 14327635003 | 449074.83 | 1314501.96 |
| 359 | 14327635002 | 449084.79 | 1314497.71 |

Карта-схема границ Дракинского сельского поселения Лискинского муниципального района Воронежской области



**Перечень координат характерных точек границ
Дракинского сельского поселения Лискинского
муниципального района Воронежской области**

| № п/п | Номер характерной точки границ | Координаты | |
|-------|--------------------------------|------------|------------|
| | | X | Y |
| 1 | 14327424000 | 455356.99 | 1311437.37 |
| 2 | 14327362060 | 455383.60 | 1311470.79 |
| 3 | 14327362059 | 455460.65 | 1311572.18 |
| 4 | 14327362058 | 455556.96 | 1311654.43 |
| 5 | 14327362057 | 455644.00 | 1311636.64 |
| 6 | 14327362056 | 455685.82 | 1311630.99 |
| 7 | 14327362055 | 455734.06 | 1311642.71 |
| 8 | 14327362054 | 455765.94 | 1311651.16 |
| 9 | 14327362053 | 455789.93 | 1311656.61 |
| 10 | 14327362052 | 455811.73 | 1311666.97 |
| 11 | 14327362051 | 455863.65 | 1311686.06 |
| 12 | 14327362050 | 455897.44 | 1311703.67 |
| 13 | 14327362049 | 455915.97 | 1311730.38 |
| 14 | 14327362048 | 455920.88 | 1311765.26 |
| 15 | 14327362047 | 455904.53 | 1311815.40 |
| 16 | 14327362046 | 455895.26 | 1311864.46 |
| 17 | 14327362045 | 455908.85 | 1311922.26 |
| 18 | 14327362044 | 455937.84 | 1311980.25 |
| 19 | 14327362043 | 455976.48 | 1312087.92 |
| 20 | 14327362042 | 455992.28 | 1312166.40 |
| 21 | 14327362041 | 456000.46 | 1312192.02 |
| 22 | 14327362040 | 456019.70 | 1312200.24 |
| 23 | 14327362039 | 456052.78 | 1312188.20 |
| 24 | 14327362038 | 456076.22 | 1312193.11 |
| 25 | 14327362037 | 456104.56 | 1312187.66 |
| 26 | 14327362036 | 456125.81 | 1312175.12 |
| 27 | 14327362035 | 456173.19 | 1312143.97 |
| 28 | 14327362034 | 456221.79 | 1312165.29 |
| 29 | 14327362033 | 456293.42 | 1312199.39 |
| 30 | 14327362032 | 456307.31 | 1312331.54 |
| 31 | 14327362031 | 456349.28 | 1312445.99 |
| 32 | 14327362030 | 456440.08 | 1312654.74 |
| 33 | 14327362029 | 456462.25 | 1312699.08 |
| 34 | 14327362028 | 456487.83 | 1312712.72 |
| 35 | 14327362027 | 456475.90 | 1312728.07 |
| 36 | 14327362026 | 456427.29 | 1312803.96 |
| 37 | 14327362025 | 456385.18 | 1312806.77 |

| | | | |
|----|-------------|-----------|------------|
| 38 | 14327362024 | 456369.15 | 1312812.80 |
| 39 | 14327362023 | 456341.82 | 1312830.70 |
| 40 | 14327362022 | 456330.01 | 1312851.87 |
| 41 | 14327362021 | 456318.07 | 1312887.78 |
| 42 | 14327362020 | 456304.99 | 1312930.87 |
| 43 | 14327362019 | 456300.58 | 1312944.15 |
| 44 | 14327362018 | 456294.40 | 1312957.21 |
| 45 | 14327362017 | 456277.36 | 1312982.22 |
| 46 | 14327362016 | 456265.56 | 1312996.45 |
| 47 | 14327362015 | 456241.36 | 1313022.58 |
| 48 | 14327362014 | 456225.63 | 1313053.38 |
| 49 | 14327362013 | 456202.96 | 1313117.85 |
| 50 | 14327362012 | 456200.48 | 1313129.69 |
| 51 | 14327362011 | 456190.24 | 1313204.73 |
| 52 | 14327362010 | 456188.54 | 1313313.88 |
| 53 | 14327362009 | 456221.62 | 1313392.99 |
| 54 | 14327362008 | 456224.21 | 1313407.50 |
| 55 | 14327362007 | 456236.57 | 1313469.97 |
| 56 | 14327362006 | 456270.07 | 1313525.68 |
| 57 | 14327362005 | 456301.15 | 1313548.98 |
| 58 | 14327362004 | 456354.05 | 1313554.62 |
| 59 | 14327362003 | 456378.45 | 1313574.90 |
| 60 | 14327362002 | 456466.24 | 1313652.42 |
| 61 | 14327362001 | 456563.97 | 1313720.19 |
| 62 | 14327362 | 456672.92 | 1313800.34 |
| 63 | 14327352002 | 456805.76 | 1313806.10 |
| 64 | 14327352001 | 456888.35 | 1313808.96 |
| 65 | 14327352 | 456970.78 | 1313812.84 |
| 66 | 14327326003 | 457021.84 | 1313889.72 |
| 67 | 14327326002 | 457084.04 | 1313982.93 |
| 68 | 14327326001 | 457137.63 | 1314064.12 |
| 69 | 14327326 | 457285.82 | 1314287.31 |
| 70 | 14327315 | 457449.80 | 1314407.72 |
| 71 | 14327324001 | 457317.51 | 1314551.32 |
| 72 | 14327324 | 457297.89 | 1314572.61 |
| 73 | 14327334 | 457197.68 | 1314696.64 |
| 74 | 14327334001 | 457130.62 | 1314782.34 |
| 75 | 14327334002 | 457090.95 | 1314811.81 |
| 76 | 14327334003 | 457092.85 | 1314814.70 |
| 77 | 14327334004 | 457091.23 | 1314816.82 |
| 78 | 14327334005 | 457089.01 | 1314821.48 |
| 79 | 14327334006 | 457088.13 | 1314825.36 |
| 80 | 14327334007 | 457074.21 | 1314838.79 |

| | | | |
|-----|-------------|-----------|------------|
| 81 | 14327334008 | 457070.78 | 1314837.49 |
| 82 | 14327334009 | 457063.92 | 1314838.44 |
| 83 | 14327334010 | 457050.38 | 1314844.55 |
| 84 | 14327334011 | 457048.89 | 1314835.78 |
| 85 | 14327334012 | 457016.96 | 1314836.96 |
| 86 | 14327334013 | 457015.36 | 1314830.90 |
| 87 | 14327334014 | 457014.49 | 1314826.17 |
| 88 | 14327334015 | 457030.74 | 1314819.71 |
| 89 | 14327334016 | 457049.33 | 1314812.21 |
| 90 | 14327334017 | 457044.82 | 1314802.31 |
| 91 | 14327334018 | 457026.13 | 1314809.09 |
| 92 | 14327334019 | 457002.64 | 1314817.65 |
| 93 | 14327334020 | 456991.30 | 1314821.69 |
| 94 | 14327334021 | 456988.09 | 1314808.98 |
| 95 | 14327334022 | 456987.51 | 1314808.07 |
| 96 | 14327334023 | 456971.15 | 1314810.73 |
| 97 | 14327334024 | 456977.05 | 1314825.55 |
| 98 | 14327334025 | 456981.70 | 1314838.74 |
| 99 | 14327334026 | 456984.25 | 1314847.67 |
| 100 | 14327334027 | 456985.71 | 1314854.65 |
| 101 | 14327334028 | 456985.68 | 1314869.46 |
| 102 | 14327334029 | 456982.96 | 1314870.66 |
| 103 | 14327334030 | 456983.13 | 1314872.46 |
| 104 | 14327334031 | 456985.68 | 1314878.03 |
| 105 | 14327334032 | 456973.01 | 1314883.50 |
| 106 | 14327334033 | 456945.09 | 1314896.09 |
| 107 | 14327334034 | 456914.24 | 1314916.62 |
| 108 | 14327334035 | 456899.96 | 1314926.52 |
| 109 | 14327334036 | 456889.07 | 1314932.40 |
| 110 | 14327334037 | 456877.32 | 1314942.33 |
| 111 | 14327334038 | 456867.09 | 1314953.08 |
| 112 | 14327334039 | 456857.78 | 1314959.03 |
| 113 | 14327334040 | 456854.23 | 1314956.07 |
| 114 | 14327334041 | 456851.31 | 1314958.63 |
| 115 | 14327334042 | 456835.88 | 1314970.84 |
| 116 | 14327334043 | 456811.97 | 1314987.83 |
| 117 | 14327334044 | 456793.46 | 1315001.35 |
| 118 | 14327334045 | 456789.90 | 1315003.04 |
| 119 | 14327334046 | 456788.22 | 1315002.72 |
| 120 | 14327334047 | 456775.29 | 1315009.46 |
| 121 | 14327334048 | 456768.14 | 1315000.49 |
| 122 | 14327334049 | 456761.54 | 1314993.16 |
| 123 | 14327334050 | 456749.88 | 1315005.68 |

| | | | |
|-----|-------------|-----------|------------|
| 124 | 14327334051 | 456729.54 | 1315021.33 |
| 125 | 14327334052 | 456718.74 | 1315029.07 |
| 126 | 14327334053 | 456703.60 | 1315039.18 |
| 127 | 14327334054 | 456699.98 | 1315043.39 |
| 128 | 14327334055 | 456691.53 | 1315057.60 |
| 129 | 14327334056 | 456705.20 | 1315065.13 |
| 130 | 14327334057 | 456695.26 | 1315072.84 |
| 131 | 14327334058 | 456685.90 | 1315080.02 |
| 132 | 14327334059 | 456671.79 | 1315090.58 |
| 133 | 14327334060 | 456654.91 | 1315101.39 |
| 134 | 14327334061 | 456635.08 | 1315116.78 |
| 135 | 14327334062 | 456616.59 | 1315138.95 |
| 136 | 14327334063 | 456597.59 | 1315157.65 |
| 137 | 14327334064 | 456581.50 | 1315176.27 |
| 138 | 14327334065 | 456574.79 | 1315184.59 |
| 139 | 14327334066 | 456566.73 | 1315193.57 |
| 140 | 14327334067 | 456557.23 | 1315204.38 |
| 141 | 14327334068 | 456550.60 | 1315212.57 |
| 142 | 14327334069 | 456543.77 | 1315218.73 |
| 143 | 14327334070 | 456533.34 | 1315214.29 |
| 144 | 14327334071 | 456515.56 | 1315229.27 |
| 145 | 14327334072 | 456472.95 | 1315268.68 |
| 146 | 14327334073 | 456455.45 | 1315285.14 |
| 147 | 14327334074 | 456417.75 | 1315321.11 |
| 148 | 14327375 | 456371.95 | 1315365.01 |
| 149 | 14327375001 | 456323.00 | 1315403.52 |
| 150 | 14327375002 | 456240.85 | 1315468.14 |
| 151 | 14327375003 | 456100.76 | 1315578.35 |
| 152 | 14327375004 | 456004.85 | 1315653.81 |
| 153 | 14327375005 | 455941.03 | 1315704.02 |
| 154 | 14327392 | 455906.59 | 1315731.11 |
| 155 | 14327392001 | 455870.11 | 1315758.97 |
| 156 | 14327392002 | 455856.77 | 1315770.20 |
| 157 | 14327392003 | 455842.31 | 1315781.55 |
| 158 | 14327392004 | 455835.54 | 1315784.59 |
| 159 | 14327392005 | 455829.28 | 1315793.34 |
| 160 | 14327392006 | 455814.52 | 1315813.77 |
| 161 | 14327392007 | 455805.87 | 1315823.47 |
| 162 | 14327392008 | 455800.95 | 1315826.13 |
| 163 | 14327392009 | 455785.77 | 1315842.14 |
| 164 | 14327392010 | 455776.85 | 1315855.04 |
| 165 | 14327392011 | 455772.50 | 1315864.50 |
| 166 | 14327392012 | 455761.74 | 1315883.37 |

| | | | |
|-----|-------------|-----------|------------|
| 167 | 14327392013 | 455757.47 | 1315888.43 |
| 168 | 14327392014 | 455754.35 | 1315893.44 |
| 169 | 14327392015 | 455747.71 | 1315904.92 |
| 170 | 14327392016 | 455740.18 | 1315916.45 |
| 171 | 14327392017 | 455725.58 | 1315938.41 |
| 172 | 14327392018 | 455712.83 | 1315959.35 |
| 173 | 14327392019 | 455704.45 | 1315972.79 |
| 174 | 14327392020 | 455679.00 | 1316010.85 |
| 175 | 14327392021 | 455669.09 | 1316025.62 |
| 176 | 14327392022 | 455659.90 | 1316041.63 |
| 177 | 14327392023 | 455644.33 | 1316063.60 |
| 178 | 14327392024 | 455627.29 | 1316088.23 |
| 179 | 14327392025 | 455599.84 | 1316132.78 |
| 180 | 14327392026 | 455592.94 | 1316145.40 |
| 181 | 14327392027 | 455581.54 | 1316163.40 |
| 182 | 14327392028 | 455564.15 | 1316189.35 |
| 183 | 14327392029 | 455549.35 | 1316212.87 |
| 184 | 14327392030 | 455537.92 | 1316235.12 |
| 185 | 14327392031 | 455535.32 | 1316254.95 |
| 186 | 14327392032 | 455533.26 | 1316266.02 |
| 187 | 14327392033 | 455525.24 | 1316285.60 |
| 188 | 14327392034 | 455508.75 | 1316314.21 |
| 189 | 14327392035 | 455508.56 | 1316322.21 |
| 190 | 14327392036 | 455507.04 | 1316332.49 |
| 191 | 14327392037 | 455505.53 | 1316337.65 |
| 192 | 14327392038 | 455503.70 | 1316340.30 |
| 193 | 14327392039 | 455482.46 | 1316349.77 |
| 194 | 14327392040 | 455451.98 | 1316356.11 |
| 195 | 14327392041 | 455427.23 | 1316368.23 |
| 196 | 14327392042 | 455307.56 | 1316400.56 |
| 197 | 14327430 | 455241.46 | 1316418.42 |
| 198 | 14327430001 | 455197.11 | 1316429.95 |
| 199 | 14327430002 | 455074.10 | 1316456.15 |
| 200 | 14327430003 | 455057.94 | 1316510.79 |
| 201 | 14327430004 | 455019.07 | 1316636.03 |
| 202 | 14327430005 | 455028.77 | 1316715.48 |
| 203 | 14327430006 | 455034.28 | 1316760.50 |
| 204 | 14327430007 | 455043.74 | 1316837.92 |
| 205 | 14327454 | 455048.72 | 1316878.24 |
| 206 | 14329281 | 454780.80 | 1317194.05 |
| 207 | 14329282 | 454661.95 | 1317334.13 |
| 208 | 14329283 | 454360.47 | 1317671.11 |
| 209 | 14329284 | 454230.77 | 1317748.98 |

| | | | |
|-----|-------------|-----------|------------|
| 210 | 14329285 | 454114.86 | 1317783.00 |
| 211 | 14329286 | 454082.18 | 1317788.46 |
| 212 | 14329287 | 453683.61 | 1317855.05 |
| 213 | 14329287001 | 453551.69 | 1317906.87 |
| 214 | 14329287002 | 453450.36 | 1317957.37 |
| 215 | 14329287003 | 453263.25 | 1318075.02 |
| 216 | 14329287004 | 453136.44 | 1318149.65 |
| 217 | 14329287005 | 453203.57 | 1318284.02 |
| 218 | 14329287006 | 453338.27 | 1318203.81 |
| 219 | 14329287007 | 453619.80 | 1318043.15 |
| 220 | 14329287008 | 453728.26 | 1318002.26 |
| 221 | 14329287009 | 453739.22 | 1318000.80 |
| 222 | 14327505 | 453900.49 | 1318157.87 |
| 223 | 14327521 | 453760.50 | 1318258.17 |
| 224 | 14327521001 | 453657.83 | 1318494.20 |
| 225 | 14327521002 | 453606.19 | 1318612.92 |
| 226 | 14327521003 | 453560.07 | 1318657.52 |
| 227 | 14327521004 | 453584.56 | 1318716.52 |
| 228 | 14327521005 | 453607.45 | 1318746.16 |
| 229 | 14327521006 | 453636.43 | 1318787.43 |
| 230 | 14327521007 | 453682.69 | 1318938.49 |
| 231 | 14327521008 | 453739.78 | 1319115.02 |
| 232 | 14327521009 | 453789.25 | 1319379.40 |
| 233 | 14327521010 | 453813.55 | 1319514.64 |
| 234 | 14327521011 | 453789.84 | 1319575.68 |
| 235 | 14327521012 | 453777.55 | 1319614.32 |
| 236 | 14327521013 | 453790.72 | 1319637.16 |
| 237 | 14327521014 | 453184.97 | 1320794.79 |
| 238 | 14327521015 | 452899.25 | 1321348.93 |
| 239 | 14327521016 | 452882.54 | 1321385.70 |
| 240 | 14327521017 | 452667.96 | 1321818.34 |
| 241 | 14327565 | 452435.45 | 1322306.88 |
| 242 | 14327569 | 452221.53 | 1322717.23 |
| 243 | 14327580 | 451938.95 | 1323092.47 |
| 244 | 14327580001 | 451918.12 | 1323125.32 |
| 245 | 14327580002 | 451904.49 | 1323154.09 |
| 246 | 14327580003 | 451634.11 | 1323703.59 |
| 247 | 14327580004 | 451356.35 | 1324325.78 |
| 248 | 14327591000 | 451348.16 | 1324340.53 |
| 249 | 14327619003 | 451070.89 | 1324058.03 |
| 250 | 14327619002 | 450940.06 | 1323928.01 |
| 251 | 14327619001 | 450749.86 | 1323725.59 |
| 252 | 14327619000 | 450319.40 | 1323300.94 |

| | | | |
|-----|-------------|-----------|------------|
| 253 | 14327619 | 449968.98 | 1322958.88 |
| 254 | 14327632 | 449653.40 | 1322645.79 |
| 255 | 14327639 | 449432.43 | 1322420.53 |
| 256 | 14327644 | 449068.44 | 1322049.95 |
| 257 | 14327649 | 448882.40 | 1321860.90 |
| 258 | 14327659000 | 448628.94 | 1321601.09 |
| 259 | 14327718003 | 448107.56 | 1320562.22 |
| 260 | 14327718002 | 448075.35 | 1320486.90 |
| 261 | 14327718001 | 448076.87 | 1320475.00 |
| 262 | 14327718 | 448076.77 | 1320301.21 |
| 263 | 14327711001 | 448081.61 | 1320291.78 |
| 264 | 14327711 | 448098.03 | 1319552.89 |
| 265 | 14327708003 | 448110.73 | 1318950.69 |
| 266 | 14327708002 | 448113.45 | 1318775.65 |
| 267 | 14327708001 | 448111.19 | 1318755.06 |
| 268 | 14327708 | 448111.25 | 1318752.35 |
| 269 | 14327624028 | 448111.40 | 1318745.18 |
| 270 | 14327624027 | 448111.60 | 1318735.38 |
| 271 | 14327624026 | 448111.47 | 1318721.95 |
| 272 | 14327624025 | 448113.76 | 1318464.59 |
| 273 | 14327624024 | 448113.78 | 1318447.56 |
| 274 | 14327624023 | 448117.37 | 1318327.59 |
| 275 | 14327624022 | 448473.29 | 1317888.06 |
| 276 | 14327624021 | 448476.74 | 1317883.50 |
| 277 | 14327624020 | 448519.52 | 1317849.27 |
| 278 | 14327624019 | 448600.27 | 1317766.92 |
| 279 | 14327624018 | 448600.62 | 1317762.75 |
| 280 | 14327624017 | 449122.50 | 1317213.95 |
| 281 | 14327624016 | 449137.58 | 1317206.08 |
| 282 | 14327624015 | 449156.36 | 1317184.85 |
| 283 | 14327624014 | 449209.44 | 1317125.74 |
| 284 | 14327624013 | 449245.62 | 1317093.17 |
| 285 | 14327624012 | 449498.33 | 1316823.58 |
| 286 | 14327624011 | 449731.13 | 1316581.12 |
| 287 | 14327624010 | 449755.25 | 1316581.12 |
| 288 | 14327624009 | 449778.17 | 1316583.54 |
| 289 | 14327624008 | 449800.05 | 1316571.93 |
| 290 | 14327624007 | 449817.67 | 1316548.57 |
| 291 | 14327624006 | 449837.84 | 1316494.66 |
| 292 | 14327624005 | 449843.12 | 1316492.55 |
| 293 | 14327624004 | 449887.66 | 1316467.55 |
| 294 | 14327624003 | 449841.94 | 1316287.16 |
| 295 | 14327624002 | 449830.71 | 1316199.45 |

| | | | |
|-----|-------------|-----------|------------|
| 296 | 14327624001 | 449805.97 | 1316069.01 |
| 297 | 14327624 | 449793.80 | 1315994.80 |
| 298 | 14327633005 | 449788.44 | 1315951.97 |
| 299 | 14327633004 | 449760.90 | 1315773.19 |
| 300 | 14327633003 | 449737.04 | 1315647.72 |
| 301 | 14327633002 | 449683.84 | 1315328.58 |
| 302 | 14327633001 | 449607.33 | 1314900.07 |
| 303 | 14327635001 | 449564.16 | 1314277.41 |
| 304 | 14327612004 | 449588.92 | 1314266.00 |
| 305 | 14327612003 | 450360.92 | 1314148.47 |
| 306 | 14327612002 | 450377.55 | 1314145.63 |
| 307 | 14327612001 | 450496.93 | 1314120.33 |
| 308 | 14327612 | 450520.79 | 1314116.69 |
| 309 | 14327587005 | 450549.44 | 1314111.59 |
| 310 | 14327587004 | 450570.29 | 1314107.91 |
| 311 | 14327587003 | 450618.39 | 1314104.00 |
| 312 | 14327587002 | 450688.70 | 1314092.78 |
| 313 | 14327587001 | 450708.69 | 1314090.12 |
| 314 | 14327587 | 451474.63 | 1313958.64 |
| 315 | 14327504011 | 452096.57 | 1313657.04 |
| 316 | 14327504010 | 452109.28 | 1313649.87 |
| 317 | 14327504009 | 452524.98 | 1313440.10 |
| 318 | 14327504008 | 452790.92 | 1313290.80 |
| 319 | 14327504007 | 452802.76 | 1313283.95 |
| 320 | 14327504006 | 453384.45 | 1312960.10 |
| 321 | 14327504005 | 453398.06 | 1312953.48 |
| 322 | 14327504004 | 453617.99 | 1312847.37 |
| 323 | 14327504003 | 453874.39 | 1312697.93 |
| 324 | 14327504002 | 453891.16 | 1312685.57 |
| 325 | 14327504001 | 453904.05 | 1312673.57 |
| 326 | 14327504 | 453920.24 | 1312664.72 |
| 327 | 14327487003 | 453926.24 | 1312661.44 |
| 328 | 14327487002 | 453938.97 | 1312659.00 |
| 329 | 14327487001 | 454259.04 | 1312471.17 |
| 330 | 14327487 | 454262.86 | 1312461.60 |
| 331 | 14327498 | 454037.07 | 1312338.66 |
| 332 | 14327526 | 453697.90 | 1312166.65 |
| 333 | 14327535 | 453566.90 | 1312029.43 |
| 334 | 14327541 | 453440.83 | 1311830.63 |
| 335 | 14327537 | 453533.40 | 1311775.31 |
| 336 | 14327539 | 453481.64 | 1311584.61 |
| 337 | 14327536 | 453556.02 | 1311502.26 |
| 338 | 14327529 | 453672.67 | 1311495.34 |

| | | | |
|-----|-------------|-----------|------------|
| 339 | 14327520 | 453765.87 | 1311547.42 |
| 340 | 14327506 | 453893.38 | 1311682.89 |
| 341 | 14327499 | 453999.64 | 1311778.52 |
| 342 | 14327495 | 454087.30 | 1311815.71 |
| 343 | 14327488 | 454259.96 | 1311919.31 |
| 344 | 14327486 | 454289.36 | 1311712.66 |
| 345 | 14327475001 | 454315.68 | 1311703.17 |
| 346 | 14327475 | 454598.40 | 1311600.49 |
| 347 | 14327472 | 454639.43 | 1311555.77 |
| 348 | 14327469 | 454683.04 | 1311480.30 |
| 349 | 14327465 | 454847.59 | 1311484.12 |
| 350 | 14327464 | 454880.99 | 1311489.06 |
| 351 | 14327461 | 454927.98 | 1311504.43 |
| 352 | 14327462 | 454915.60 | 1311660.68 |
| 353 | 14327450 | 455081.92 | 1311497.16 |
| 354 | 14327432 | 455218.40 | 1311473.68 |
| 355 | 14327425 | 455302.10 | 1311447.03 |
| 356 | 14327425001 | 455318.65 | 1311446.34 |

**Перечень координат характерных точек границ
Залуженского сельского поселения
Лискинского муниципального района Воронежской области**

| № п/п | Номер характерной точки границ | Координаты | |
|-------|--------------------------------|------------|------------|
| | | X | Y |
| 1 | 14328153 | 436704.50 | 1315656.75 |
| 2 | 14328161 | 436638.06 | 1315693.22 |
| 3 | 14328164 | 436605.28 | 1315712.27 |
| 4 | 14328168 | 436563.49 | 1315754.33 |
| 5 | 14328170 | 436535.60 | 1315821.64 |
| 6 | 14328173 | 436520.45 | 1315851.99 |
| 7 | 14328174 | 436488.67 | 1315939.69 |
| 8 | 14328178 | 436452.33 | 1316063.89 |
| 9 | 14328181 | 436447.33 | 1316129.20 |
| 10 | 14328180 | 436450.96 | 1316264.73 |
| 11 | 14328177 | 436455.06 | 1316373.99 |
| 12 | 14328184 | 436429.92 | 1316570.91 |
| 13 | 14328183 | 436432.89 | 1316720.01 |
| 14 | 14328182 | 436444.43 | 1316816.46 |
| 15 | 14328179 | 436451.32 | 1316943.48 |
| 16 | 14328176 | 436456.43 | 1317242.53 |
| 17 | 14328185 | 436416.58 | 1317476.93 |
| 18 | 14328190 | 436367.24 | 1317639.44 |
| 19 | 14328192 | 436324.03 | 1317756.94 |
| 20 | 14328193 | 436312.08 | 1317809.64 |
| 21 | 14328195 | 436295.76 | 1317853.07 |
| 22 | 14328197 | 436268.69 | 1317914.44 |
| 23 | 14328203 | 436180.55 | 1318147.79 |
| 24 | 14328211 | 436128.41 | 1318292.53 |
| 25 | 14328214 | 436107.03 | 1318396.19 |
| 26 | 14328215000 | 436087.70 | 1318592.23 |
| 27 | 14328215001 | 436085.87 | 1318730.31 |
| 28 | 14328215002 | 436082.38 | 1318807.62 |
| 29 | 14328215003 | 436061.72 | 1319147.64 |
| 30 | 14328215004 | 436052.60 | 1319300.91 |
| 31 | 14328215005 | 436028.86 | 1319410.71 |
| 32 | 14328215006 | 435981.36 | 1319555.81 |
| 33 | 14328215007 | 435905.29 | 1319682.34 |
| 34 | 14328215008 | 435886.14 | 1319804.54 |
| 35 | 14328215009 | 435889.27 | 1319912.89 |
| 36 | 14328215010 | 435908.55 | 1320025.44 |
| 37 | 14328215011 | 435928.40 | 1320184.06 |

| | | | |
|----|-------------|-----------|------------|
| 38 | 14328215012 | 435954.05 | 1320401.82 |
| 39 | 14328215013 | 435964.13 | 1320487.36 |
| 40 | 14328215014 | 435975.83 | 1320596.42 |
| 41 | 14328215015 | 435990.91 | 1320684.11 |
| 42 | 14328215016 | 436002.60 | 1320857.17 |
| 43 | 14328215017 | 435998.59 | 1320937.05 |
| 44 | 14328215018 | 435992.18 | 1321081.28 |
| 45 | 14328215019 | 435993.88 | 1321181.07 |
| 46 | 14328215020 | 435993.00 | 1321230.70 |
| 47 | 14328215021 | 435991.70 | 1321344.04 |
| 48 | 14328215022 | 435988.04 | 1321384.01 |
| 49 | 14328254 | 435974.19 | 1321518.02 |
| 50 | 14328268 | 435924.03 | 1321770.43 |
| 51 | 14328270 | 435918.07 | 1321873.04 |
| 52 | 14328270001 | 435915.76 | 1321977.89 |
| 53 | 14328270002 | 435914.44 | 1322000.54 |
| 54 | 14328270003 | 435913.42 | 1322019.14 |
| 55 | 14328270004 | 435920.90 | 1322043.92 |
| 56 | 14328270005 | 435922.99 | 1322068.75 |
| 57 | 14328270006 | 435926.28 | 1322079.19 |
| 58 | 14328270007 | 435923.75 | 1322096.20 |
| 59 | 14328270008 | 435925.08 | 1322115.36 |
| 60 | 14328270009 | 435926.97 | 1322129.98 |
| 61 | 14328270010 | 435934.61 | 1322145.83 |
| 62 | 14328270011 | 435941.54 | 1322178.28 |
| 63 | 14328270012 | 435945.72 | 1322195.82 |
| 64 | 14328270013 | 435948.27 | 1322251.10 |
| 65 | 14328270014 | 435950.69 | 1322260.55 |
| 66 | 14328270015 | 435954.39 | 1322287.15 |
| 67 | 14328270016 | 435960.41 | 1322301.22 |
| 68 | 14328270017 | 435974.41 | 1322514.95 |
| 69 | 14328270018 | 435984.43 | 1322544.26 |
| 70 | 14328270019 | 435987.20 | 1322578.67 |
| 71 | 14328270020 | 435985.15 | 1322626.56 |
| 72 | 14328270021 | 435986.38 | 1322638.91 |
| 73 | 14328248 | 435991.74 | 1322808.05 |
| 74 | 14328250 | 435985.35 | 1322831.87 |
| 75 | 14328255 | 435972.17 | 1322855.80 |
| 76 | 14328252 | 435975.72 | 1322970.12 |
| 77 | 14328260 | 435948.66 | 1322973.93 |
| 78 | 14328264 | 435934.52 | 1322991.10 |
| 79 | 14328264001 | 435931.83 | 1323161.28 |
| 80 | 14328264002 | 435866.76 | 1323199.27 |

| | | | |
|-----|-------------|-----------|------------|
| 81 | 14328264003 | 435835.29 | 1323242.11 |
| 82 | 14328264004 | 435812.47 | 1323263.99 |
| 83 | 14328264005 | 435808.86 | 1323320.17 |
| 84 | 14328264006 | 435811.36 | 1323356.79 |
| 85 | 14328264007 | 435802.49 | 1323399.25 |
| 86 | 14328264008 | 435811.54 | 1323493.28 |
| 87 | 14328264009 | 435831.00 | 1323717.36 |
| 88 | 14328264010 | 435849.38 | 1323845.79 |
| 89 | 14328264011 | 435864.18 | 1324045.24 |
| 90 | 14328264012 | 435905.33 | 1324206.97 |
| 91 | 14328264013 | 435923.44 | 1324237.87 |
| 92 | 14328264014 | 435979.25 | 1324452.00 |
| 93 | 14328264015 | 435995.87 | 1324529.02 |
| 94 | 14328264016 | 436006.32 | 1324538.60 |
| 95 | 14328264017 | 435997.20 | 1324560.47 |
| 96 | 14328264018 | 435987.64 | 1324609.62 |
| 97 | 14328264019 | 436006.60 | 1324668.00 |
| 98 | 14328229 | 436010.34 | 1324681.54 |
| 99 | 14328261 | 435947.67 | 1325004.34 |
| 100 | 14328272 | 435911.76 | 1325171.72 |
| 101 | 14328274 | 435904.01 | 1325291.32 |
| 102 | 14328276 | 435897.74 | 1325329.53 |
| 103 | 14328284 | 435863.99 | 1325468.07 |
| 104 | 14328287 | 435846.88 | 1325584.39 |
| 105 | 14328289 | 435841.21 | 1325668.36 |
| 106 | 14328288 | 435844.83 | 1325749.68 |
| 107 | 14328292 | 435825.69 | 1325905.01 |
| 108 | 14328296 | 435796.74 | 1326086.72 |
| 109 | 14328297 | 435788.09 | 1326201.24 |
| 110 | 14328299 | 435775.54 | 1326277.66 |
| 111 | 14328300 | 435750.69 | 1326384.74 |
| 112 | 14328302 | 435723.01 | 1326469.82 |
| 113 | 14328305 | 435668.59 | 1326583.17 |
| 114 | 14328307 | 435659.03 | 1326629.05 |
| 115 | 14328308 | 435648.18 | 1326705.46 |
| 116 | 14328310 | 435627.91 | 1326774.35 |
| 117 | 14328311 | 435623.48 | 1326824.40 |
| 118 | 14328314 | 435610.18 | 1326907.62 |
| 119 | 14328319 | 435569.02 | 1327063.20 |
| 120 | 14328321 | 435559.54 | 1327115.01 |
| 121 | 14328322 | 435530.49 | 1327224.68 |
| 122 | 14328325 | 435501.54 | 1327341.98 |
| 123 | 14328326 | 435469.54 | 1327421.17 |

| | | | |
|-----|------------|-----------|------------|
| 124 | 14328329 | 435423.23 | 1327570.88 |
| 125 | 14328335 | 435332.93 | 1327789.75 |
| 126 | 14328337 | 435310.68 | 1327837.47 |
| 127 | 14328340 | 435261.71 | 1327914.32 |
| 128 | 14328342 | 435219.59 | 1327996.17 |
| 129 | 14328345 | 435171.42 | 1328069.62 |
| 130 | 14328351 | 435067.23 | 1328198.81 |
| 131 | 14328355 | 434997.96 | 1328278.44 |
| 132 | 14328357 | 434962.11 | 1328322.08 |
| 133 | 14328368 | 434798.99 | 1328479.93 |
| 134 | 14328378 | 434690.31 | 1328589.68 |
| 135 | 14328388 | 434560.47 | 1328701.37 |
| 136 | 14328391 | 434480.80 | 1328762.47 |
| 137 | 14328397 | 434414.72 | 1328826.81 |
| 138 | 14328398 | 434382.21 | 1328867.02 |
| 139 | 14328401 | 434318.45 | 1328914.38 |
| 140 | 14328403 | 434259.77 | 1328961.67 |
| 141 | 14328404 | 434211.37 | 1329017.33 |
| 142 | 14328406 | 434171.95 | 1329047.45 |
| 143 | 14328409 | 434141.80 | 1329060.55 |
| 144 | 14328415 | 433921.16 | 1329207.75 |
| 145 | 14328416 | 433894.58 | 1329237.04 |
| 146 | 14328423 | 433824.70 | 1329402.70 |
| 147 | 14328424 | 433785.82 | 1329596.62 |
| 148 | 14328426 | 433780.72 | 1329645.07 |
| 149 | 14328427 | 433778.17 | 1329737.45 |
| 150 | 14328430 | 433750.42 | 1329890.49 |
| 151 | 14328433 | 433725.76 | 1330121.45 |
| 152 | 14328436 | 433696.22 | 1330269.45 |
| 153 | 14328437 | 433683.16 | 1330391.72 |
| 154 | 14328441 | 433644.06 | 1330478.86 |
| 155 | 14328443 | 433638.10 | 1330524.73 |
| 156 | 14328442 | 433642.55 | 1330583.98 |
| 157 | 14328446 | 433617.61 | 1330704.77 |
| 158 | 14328448 | 433585.56 | 1330901.96 |
| 159 | 1432844801 | 433561.10 | 1331115.80 |
| 160 | 1432844802 | 433555.69 | 1331189.35 |
| 161 | 1432844803 | 433558.01 | 1331538.71 |
| 162 | 1432844804 | 433571.70 | 1331953.01 |
| 163 | 1432844805 | 433610.12 | 1332502.58 |
| 164 | 1432843401 | 433706.73 | 1332975.27 |
| 165 | 1400916101 | 433508.67 | 1333105.79 |
| 166 | 14009161 | 433491.87 | 1333118.20 |

| | | | |
|-----|-------------|-----------|------------|
| 167 | 14009195 | 433416.29 | 1333155.15 |
| 168 | 14328556044 | 433355.03 | 1333092.07 |
| 169 | 14328556043 | 432900.82 | 1332631.67 |
| 170 | 14328556042 | 432882.52 | 1332610.32 |
| 171 | 14328556041 | 432827.30 | 1332570.99 |
| 172 | 14328556040 | 432602.01 | 1332387.74 |
| 173 | 14328556039 | 432384.82 | 1332307.38 |
| 174 | 14328556038 | 432146.32 | 1332131.65 |
| 175 | 14328556037 | 431832.50 | 1331871.18 |
| 176 | 14328556036 | 431779.16 | 1331836.66 |
| 177 | 14328556035 | 431630.97 | 1331711.73 |
| 178 | 14328556034 | 431645.32 | 1331697.52 |
| 179 | 14328556033 | 431637.97 | 1331686.42 |
| 180 | 14328556032 | 431608.28 | 1331638.27 |
| 181 | 14328556031 | 431555.82 | 1331603.17 |
| 182 | 14328556030 | 431530.01 | 1331588.11 |
| 183 | 14328556029 | 431468.28 | 1331560.25 |
| 184 | 14328556028 | 431450.66 | 1331550.77 |
| 185 | 14328556027 | 431380.39 | 1331539.70 |
| 186 | 14328556026 | 431321.14 | 1331513.02 |
| 187 | 14328556025 | 431240.49 | 1331408.84 |
| 188 | 14328556024 | 431241.68 | 1331405.70 |
| 189 | 14328556023 | 431229.34 | 1331388.39 |
| 190 | 14328556022 | 431201.41 | 1331355.90 |
| 191 | 14328556021 | 431178.54 | 1331324.93 |
| 192 | 14328556020 | 431160.54 | 1331304.54 |
| 193 | 14328556019 | 431129.09 | 1331265.79 |
| 194 | 14328556018 | 431111.13 | 1331239.52 |
| 195 | 14328556017 | 431095.08 | 1331229.79 |
| 196 | 14328556016 | 431088.31 | 1331226.23 |
| 197 | 14328556015 | 431058.17 | 1331222.88 |
| 198 | 14328556014 | 431040.71 | 1331225.07 |
| 199 | 14328556013 | 430990.35 | 1331225.86 |
| 200 | 14328556012 | 430978.65 | 1331223.88 |
| 201 | 14328556011 | 430977.80 | 1331223.70 |
| 202 | 14328556010 | 430949.20 | 1331219.68 |
| 203 | 14328556009 | 430867.02 | 1331200.82 |
| 204 | 14328556008 | 430850.92 | 1331196.93 |
| 205 | 14328556007 | 430811.12 | 1331167.86 |
| 206 | 14328556006 | 430791.95 | 1331150.70 |
| 207 | 14328556005 | 430718.51 | 1331084.53 |
| 208 | 14328556004 | 430657.99 | 1331031.15 |
| 209 | 14328556003 | 430609.18 | 1330984.97 |

| | | | |
|-----|-------------|-----------|------------|
| 210 | 14328556002 | 430446.90 | 1330847.76 |
| 211 | 14328556001 | 430423.15 | 1330806.86 |
| 212 | 14328556 | 430299.14 | 1330705.28 |
| 213 | 14328573 | 429974.58 | 1330492.87 |
| 214 | 1432858500 | 429651.35 | 1330260.67 |
| 215 | 14328585001 | 429654.99 | 1330253.61 |
| 216 | 14328585002 | 429565.27 | 1330068.78 |
| 217 | 14328585003 | 429544.82 | 1330026.78 |
| 218 | 14328585004 | 429473.21 | 1329874.52 |
| 219 | 14328585005 | 429363.34 | 1329636.53 |
| 220 | 14328585006 | 429290.02 | 1329480.25 |
| 221 | 14328585007 | 429235.81 | 1329364.74 |
| 222 | 14328585008 | 429030.33 | 1328894.28 |
| 223 | 14328585009 | 429025.91 | 1328884.70 |
| 224 | 14328585010 | 428881.33 | 1328584.50 |
| 225 | 14328585011 | 428804.40 | 1328390.43 |
| 226 | 14328585012 | 428760.52 | 1328279.88 |
| 227 | 14328585013 | 428703.26 | 1328150.33 |
| 228 | 14328585014 | 428561.14 | 1327828.82 |
| 229 | 14328585015 | 428390.98 | 1327443.90 |
| 230 | 14328585016 | 428383.94 | 1327367.37 |
| 231 | 14328585017 | 428362.83 | 1327238.05 |
| 232 | 14328585018 | 428365.47 | 1327165.03 |
| 233 | 14328585019 | 428375.15 | 1327110.49 |
| 234 | 14328585020 | 428354.91 | 1327104.33 |
| 235 | 14328585021 | 428317.08 | 1327121.05 |
| 236 | 14328585022 | 428282.78 | 1327136.00 |
| 237 | 14328585023 | 428257.82 | 1327123.04 |
| 238 | 14328585024 | 428243.76 | 1327115.78 |
| 239 | 14328585025 | 428224.01 | 1327093.71 |
| 240 | 14328585026 | 428206.24 | 1327059.51 |
| 241 | 14328585027 | 428178.39 | 1327004.55 |
| 242 | 14328585028 | 428142.15 | 1326943.48 |
| 243 | 14328585029 | 428105.35 | 1326879.86 |
| 244 | 14328647000 | 428092.99 | 1326850.02 |
| 245 | 14328636001 | 428083.17 | 1326808.51 |
| 246 | 14328636002 | 428051.98 | 1326720.34 |
| 247 | 14328636003 | 428046.07 | 1326707.91 |
| 248 | 14328636004 | 428039.06 | 1326694.11 |
| 249 | 14328636005 | 428044.28 | 1326683.90 |
| 250 | 14328636006 | 428064.02 | 1326662.36 |
| 251 | 14328636007 | 428189.79 | 1326560.94 |
| 252 | 14328636008 | 428264.27 | 1326512.11 |

| | | | |
|-----|-------------|-----------|------------|
| 253 | 14328636009 | 428392.58 | 1326456.52 |
| 254 | 14328636010 | 428455.65 | 1326415.78 |
| 255 | 14328636011 | 428579.84 | 1326322.17 |
| 256 | 14328636012 | 428598.70 | 1326313.42 |
| 257 | 14328636013 | 428622.99 | 1326312.45 |
| 258 | 14328636014 | 428668.60 | 1326317.53 |
| 259 | 14328636015 | 428713.21 | 1326314.99 |
| 260 | 14328636016 | 428740.23 | 1326307.54 |
| 261 | 14328636017 | 428803.62 | 1326273.48 |
| 262 | 14328636018 | 428809.38 | 1326264.04 |
| 263 | 14328636019 | 428808.19 | 1326237.62 |
| 264 | 14328636020 | 428805.11 | 1326215.77 |
| 265 | 14328636021 | 428789.21 | 1326142.42 |
| 266 | 14328636022 | 428780.28 | 1326124.05 |
| 267 | 14328636023 | 428739.65 | 1326075.57 |
| 268 | 14328636024 | 428728.02 | 1326056.57 |
| 269 | 14328636025 | 428726.43 | 1326046.44 |
| 270 | 14328636026 | 428737.06 | 1326018.49 |
| 271 | 14328636027 | 428754.13 | 1325990.88 |
| 272 | 14328636028 | 428757.08 | 1325981.51 |
| 273 | 14328636029 | 428734.29 | 1325895.73 |
| 274 | 14328636030 | 428719.68 | 1325861.25 |
| 275 | 14328636031 | 428682.88 | 1325811.78 |
| 276 | 14328636032 | 428694.99 | 1325801.61 |
| 277 | 14328636033 | 428706.56 | 1325791.35 |
| 278 | 14328618001 | 428693.68 | 1325744.70 |
| 279 | 14328619 | 428690.53 | 1325732.80 |
| 280 | 14328619001 | 428687.13 | 1325722.10 |
| 281 | 14328619002 | 428686.47 | 1325720.13 |
| 282 | 14328619003 | 428670.90 | 1325678.61 |
| 283 | 14328619004 | 428525.59 | 1325164.85 |
| 284 | 14328619005 | 428214.22 | 1323649.52 |
| 285 | 14328619006 | 428193.99 | 1323605.76 |
| 286 | 14328641 | 428191.17 | 1323591.60 |
| 287 | 14328641001 | 428189.31 | 1323582.29 |
| 288 | 14328641002 | 428187.05 | 1323581.15 |
| 289 | 14328641003 | 428186.40 | 1323570.38 |
| 290 | 14328641004 | 428211.30 | 1323524.70 |
| 291 | 14328641005 | 428299.84 | 1323452.12 |
| 292 | 14328641006 | 428430.82 | 1323377.19 |
| 293 | 14328641007 | 428602.95 | 1323265.77 |
| 294 | 14328641008 | 428662.88 | 1323222.14 |
| 295 | 14328641009 | 428703.20 | 1323199.27 |

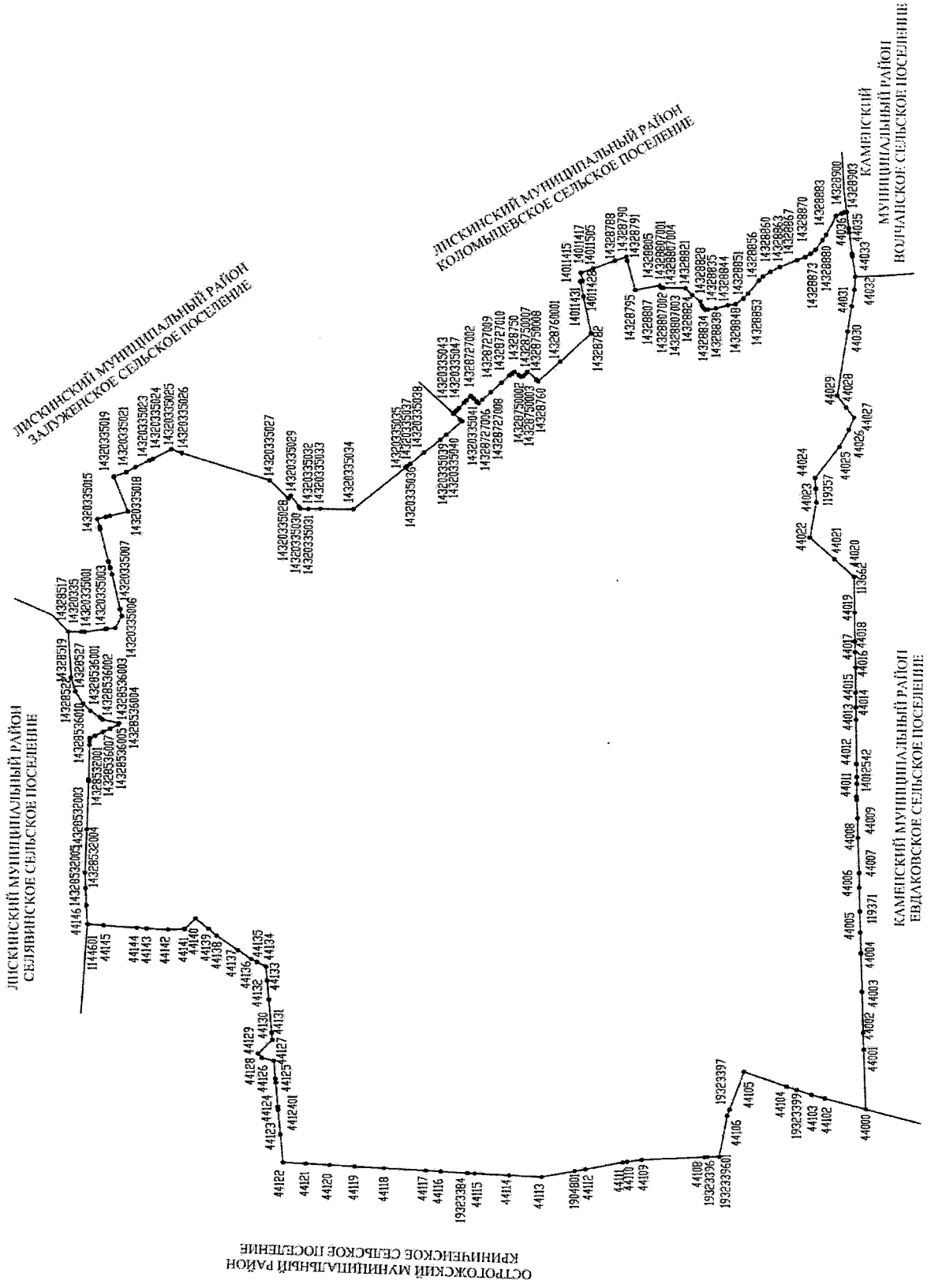
| | | | |
|-----|-------------|-----------|------------|
| 296 | 14328641010 | 428754.97 | 1323180.18 |
| 297 | 14328641011 | 428878.05 | 1323099.97 |
| 298 | 14328641012 | 428939.42 | 1323060.38 |
| 299 | 14328641013 | 429151.73 | 1322922.00 |
| 300 | 14328587 | 429588.53 | 1322697.75 |
| 301 | 14328587001 | 429700.71 | 1322636.94 |
| 302 | 14328587002 | 429680.10 | 1322578.03 |
| 303 | 14328581 | 429727.50 | 1322516.06 |
| 304 | 14328581001 | 429787.65 | 1322449.34 |
| 305 | 14328571 | 430002.75 | 1322210.78 |
| 306 | 14328561 | 430182.24 | 1321987.73 |
| 307 | 14328563 | 430147.44 | 1321872.94 |
| 308 | 14328563001 | 430026.74 | 1321681.03 |
| 309 | 14328563002 | 430003.07 | 1321633.93 |
| 310 | 14328563003 | 429968.59 | 1321554.73 |
| 311 | 14328563004 | 429883.97 | 1321501.29 |
| 312 | 14328563005 | 429855.32 | 1321467.84 |
| 313 | 14328563006 | 429841.76 | 1321414.80 |
| 314 | 14328563007 | 429838.40 | 1321332.68 |
| 315 | 14328563008 | 429833.19 | 1321262.78 |
| 316 | 14328563009 | 429822.41 | 1321222.58 |
| 317 | 14328563010 | 429795.70 | 1321160.44 |
| 318 | 14328583 | 429708.12 | 1320985.81 |
| 319 | 14328583001 | 429554.83 | 1320538.61 |
| 320 | 14328590 | 429447.45 | 1320236.22 |
| 321 | 14328592 | 429410.13 | 1320116.73 |
| 322 | 14328592001 | 429369.45 | 1319978.00 |
| 323 | 14328592002 | 429342.08 | 1319884.70 |
| 324 | 14328594 | 429341.00 | 1319881.01 |
| 325 | 14328598 | 429197.15 | 1319802.19 |
| 326 | 14328605 | 429078.48 | 1319710.04 |
| 327 | 14328607 | 428965.94 | 1319738.05 |
| 328 | 14328614 | 428795.83 | 1319926.61 |
| 329 | 14328623 | 428604.71 | 1320108.39 |
| 330 | 14328622 | 428637.10 | 1319912.09 |
| 331 | 14328632 | 428385.53 | 1319927.70 |
| 332 | 14328634 | 428348.66 | 1319763.58 |
| 333 | 14328634001 | 428219.29 | 1319863.04 |
| 334 | 14328634002 | 428147.48 | 1319926.44 |
| 335 | 14328634003 | 427998.36 | 1320035.32 |
| 336 | 14328634004 | 427517.71 | 1319596.23 |
| 337 | 14328634005 | 427186.44 | 1319299.25 |
| 338 | 14328634006 | 427157.62 | 1319272.74 |

| | | | |
|-----|-------------|-----------|------------|
| 339 | 14328634007 | 426901.31 | 1319040.61 |
| 340 | 14328634008 | 426849.65 | 1318996.84 |
| 341 | 14328634009 | 426814.77 | 1318945.98 |
| 342 | 14328634010 | 426738.63 | 1318878.86 |
| 343 | 14328634011 | 426549.17 | 1318711.87 |
| 344 | 14328634012 | 426500.26 | 1318668.77 |
| 345 | 14320335043 | 426007.20 | 1318230.20 |
| 346 | 14320335042 | 425912.80 | 1318146.23 |
| 347 | 14320335041 | 425885.58 | 1318123.19 |
| 348 | 14320335040 | 426105.70 | 1317926.16 |
| 349 | 14320335039 | 426191.43 | 1317853.75 |
| 350 | 14320335038 | 426414.47 | 1317674.62 |
| 351 | 14320335037 | 426610.49 | 1317506.65 |
| 352 | 14320335036 | 426656.46 | 1317471.38 |
| 353 | 14320335035 | 426675.62 | 1317456.66 |
| 354 | 14320335034 | 427402.06 | 1316854.28 |
| 355 | 14320335033 | 427864.95 | 1316854.67 |
| 356 | 14320335032 | 428035.76 | 1316850.63 |
| 357 | 14320335031 | 428153.41 | 1316852.74 |
| 358 | 14320335030 | 428171.39 | 1316885.97 |
| 359 | 14320335029 | 428288.52 | 1317038.46 |
| 360 | 14320335028 | 428323.11 | 1316997.32 |
| 361 | 14320335027 | 428585.21 | 1317252.92 |
| 362 | 14320335026 | 429826.50 | 1317626.51 |
| 363 | 14320335025 | 429974.62 | 1317677.71 |
| 364 | 14320335024 | 430237.28 | 1317536.88 |
| 365 | 14320335023 | 430281.16 | 1317515.55 |
| 366 | 14320335022 | 430477.80 | 1317417.75 |
| 367 | 14320335021 | 430608.59 | 1317344.54 |
| 368 | 14320335020 | 430780.09 | 1317281.61 |
| 369 | 14320335019 | 430781.90 | 1317272.98 |
| 370 | 14320335018 | 430579.35 | 1316782.37 |
| 371 | 14320335017 | 430830.50 | 1316718.27 |
| 372 | 14320335016 | 430889.92 | 1316702.66 |
| 373 | 14320335015 | 431006.71 | 1316671.16 |
| 374 | 14320335014 | 430975.00 | 1316557.46 |
| 375 | 14320335013 | 430967.39 | 1316523.91 |
| 376 | 14320335012 | 430847.67 | 1316073.86 |
| 377 | 14320335011 | 430843.43 | 1316060.96 |
| 378 | 14320335010 | 430822.49 | 1315987.11 |
| 379 | 14320335009 | 430819.06 | 1315973.14 |
| 380 | 14320335008 | 430793.64 | 1315886.48 |
| 381 | 14320335007 | 430675.29 | 1315396.74 |

| | | | |
|-----|-------------|-----------|------------|
| 382 | 14320335006 | 430649.78 | 1315298.79 |
| 383 | 14320335005 | 430738.07 | 1315127.06 |
| 384 | 14320335004 | 430858.62 | 1315112.06 |
| 385 | 14320335003 | 430884.79 | 1315106.40 |
| 386 | 14320335002 | 431173.04 | 1315065.30 |
| 387 | 14320335001 | 431215.72 | 1315069.91 |
| 388 | 14320335 | 431221.55 | 1315066.59 |
| 389 | 14328517 | 431402.26 | 1315066.49 |
| 390 | 14328508 | 431630.05 | 1315295.97 |
| 391 | 14328502 | 431968.22 | 1315441.91 |
| 392 | 14328491 | 432164.48 | 1315523.05 |
| 393 | 14008649010 | 432187.91 | 1315533.22 |
| 394 | 14008649009 | 432194.35 | 1315520.63 |
| 395 | 14008649008 | 433499.97 | 1314439.38 |
| 396 | 14008649007 | 433817.72 | 1314799.10 |
| 397 | 14008649006 | 434151.89 | 1314537.58 |
| 398 | 14008649005 | 434314.93 | 1314424.57 |
| 399 | 14008649004 | 434496.22 | 1315435.24 |
| 400 | 14008649003 | 434541.55 | 1315405.01 |
| 401 | 14008649002 | 434627.65 | 1315382.74 |
| 402 | 14008649001 | 434678.39 | 1315376.17 |
| 403 | 14008649 | 434752.79 | 1315365.92 |
| 404 | 14008626 | 434805.93 | 1315349.15 |
| 405 | 14008616 | 434850.99 | 1315361.30 |
| 406 | 14008607 | 434910.30 | 1315363.11 |
| 407 | 14008595 | 434980.44 | 1315350.36 |
| 408 | 14008589 | 435025.68 | 1315376.07 |
| 409 | 14008574 | 435075.84 | 1315389.86 |
| 410 | 14008558 | 435123.19 | 1315383.33 |
| 411 | 14008533 | 435172.94 | 1315366.61 |
| 412 | 14008523 | 435216.99 | 1315366.90 |
| 413 | 14008512 | 435249.64 | 1315338.52 |
| 414 | 14008501 | 435279.29 | 1315338.15 |
| 415 | 14008495 | 435311.99 | 1315313.16 |
| 416 | 14008476 | 435345.81 | 1315308.50 |
| 417 | 14008448 | 435404.30 | 1315312.01 |
| 418 | 14008438 | 435433.84 | 1315304.01 |
| 419 | 14008420 | 435476.91 | 1315294.15 |
| 420 | 14008407 | 435509.19 | 1315301.38 |
| 421 | 14008393 | 435548.10 | 1315297.50 |
| 422 | 14008352 | 435722.55 | 1315293.63 |
| 423 | 14008341 | 435744.62 | 1315297.59 |
| 424 | 14008335 | 435761.86 | 1315319.41 |

| | | | |
|-----|------------|-----------|------------|
| 425 | 14008330 | 435772.94 | 1315324.36 |
| 426 | 14008316 | 435811.05 | 1315323.89 |
| 427 | 14008296 | 435856.14 | 1315338.58 |
| 428 | 14008267 | 435926.00 | 1315368.22 |
| 429 | 14008238 | 436042.06 | 1315369.32 |
| 430 | 14008225 | 436082.74 | 1315371.35 |
| 431 | 14008220 | 436111.45 | 1315364.21 |
| 432 | 14008215 | 436139.42 | 1315365.56 |
| 433 | 14008206 | 436203.12 | 1315378.33 |
| 434 | 14008197 | 436290.46 | 1315384.86 |
| 435 | 14320226 | 436405.11 | 1315465.14 |
| 436 | 1432815301 | 436660.53 | 1315526.57 |

Карта-схема границ Ковалевского сельского поселения Лискинского муниципального района Воронежской области



**Перечень координат характерных точек границ
Ковалевского сельского поселения
Лискинского муниципального района Воронежской области**

| № п/п | Номер характерной точки границ | Координаты | |
|-------|--------------------------------|------------|------------|
| | | X | Y |
| 1 | 44146 | 431087.19 | 1310920.22 |
| 2 | 14328532006 | 431106.60 | 1311186.73 |
| 3 | 14328532005 | 431120.99 | 1311430.35 |
| 4 | 14328532004 | 431131.33 | 1311655.89 |
| 5 | 14328532003 | 431112.54 | 1312273.70 |
| 6 | 14328532002 | 431095.93 | 1312958.05 |
| 7 | 14328532001 | 431095.37 | 1312982.93 |
| 8 | 14328532 | 431087.77 | 1313473.75 |
| 9 | 14328536011 | 431086.88 | 1313529.62 |
| 10 | 14328536010 | 431086.32 | 1313565.34 |
| 11 | 14328536009 | 431082.02 | 1313565.70 |
| 12 | 14328536008 | 431011.78 | 1313600.36 |
| 13 | 14328536007 | 430905.05 | 1313654.18 |
| 14 | 14328536006 | 430799.23 | 1313705.27 |
| 15 | 14328536005 | 430686.12 | 1313760.92 |
| 16 | 14328536004 | 430676.99 | 1313781.90 |
| 17 | 14328536003 | 430676.05 | 1313785.07 |
| 18 | 14328536002 | 430908.30 | 1313833.13 |
| 19 | 14328536001 | 430943.48 | 1313861.53 |
| 20 | 14328536 | 431079.27 | 1313953.19 |
| 21 | 14328527 | 431186.54 | 1314055.96 |
| 22 | 14328522 | 431296.38 | 1314224.98 |
| 23 | 14328519 | 431359.07 | 1314419.69 |
| 24 | 14328517 | 431402.26 | 1315066.49 |
| 25 | 14320335 | 431221.55 | 1315066.59 |
| 26 | 14320335001 | 431215.72 | 1315069.91 |
| 27 | 14320335002 | 431173.04 | 1315065.30 |
| 28 | 14320335003 | 430884.79 | 1315106.40 |
| 29 | 14320335004 | 430858.62 | 1315112.06 |
| 30 | 14320335005 | 430738.07 | 1315127.06 |
| 31 | 14320335006 | 430649.78 | 1315298.79 |
| 32 | 14320335007 | 430675.29 | 1315396.74 |
| 33 | 14320335008 | 430793.64 | 1315886.48 |
| 34 | 14320335009 | 430819.06 | 1315973.14 |
| 35 | 14320335010 | 430822.49 | 1315987.11 |
| 36 | 14320335011 | 430843.43 | 1316060.96 |
| 37 | 14320335012 | 430847.67 | 1316073.86 |

| | | | |
|----|-------------|-----------|------------|
| 38 | 14320335013 | 430967.39 | 1316523.91 |
| 39 | 14320335014 | 430975.00 | 1316557.46 |
| 40 | 14320335015 | 431006.71 | 1316671.16 |
| 41 | 14320335016 | 430889.92 | 1316702.66 |
| 42 | 14320335017 | 430830.50 | 1316718.27 |
| 43 | 14320335018 | 430579.35 | 1316782.37 |
| 44 | 14320335019 | 430781.90 | 1317272.98 |
| 45 | 14320335020 | 430780.09 | 1317281.61 |
| 46 | 14320335021 | 430608.59 | 1317344.54 |
| 47 | 14320335022 | 430477.80 | 1317417.75 |
| 48 | 14320335023 | 430281.16 | 1317515.55 |
| 49 | 14320335024 | 430237.28 | 1317536.88 |
| 50 | 14320335025 | 429974.62 | 1317677.71 |
| 51 | 14320335026 | 429826.50 | 1317626.51 |
| 52 | 14320335027 | 428585.21 | 1317252.92 |
| 53 | 14320335028 | 428323.11 | 1316997.32 |
| 54 | 14320335029 | 428288.52 | 1317038.46 |
| 55 | 14320335030 | 428171.39 | 1316885.97 |
| 56 | 14320335031 | 428153.41 | 1316852.74 |
| 57 | 14320335032 | 428035.76 | 1316850.63 |
| 58 | 14320335033 | 427864.95 | 1316854.67 |
| 59 | 14320335034 | 427402.06 | 1316854.28 |
| 60 | 14320335035 | 426675.62 | 1317456.66 |
| 61 | 14320335036 | 426656.46 | 1317471.38 |
| 62 | 14320335037 | 426610.49 | 1317506.65 |
| 63 | 14320335038 | 426414.47 | 1317674.62 |
| 64 | 14320335039 | 426191.43 | 1317853.75 |
| 65 | 14320335040 | 426105.70 | 1317926.16 |
| 66 | 14320335041 | 425885.58 | 1318123.19 |
| 67 | 14320335042 | 425912.80 | 1318146.23 |
| 68 | 14320335043 | 426007.20 | 1318230.20 |
| 69 | 14320335044 | 425995.03 | 1318241.61 |
| 70 | 14320335045 | 425984.16 | 1318250.37 |
| 71 | 14320335046 | 425962.42 | 1318272.91 |
| 72 | 14320335047 | 425928.72 | 1318307.31 |
| 73 | 14320335048 | 425859.37 | 1318383.01 |
| 74 | 14320335049 | 425828.22 | 1318417.17 |
| 75 | 14328727 | 425772.33 | 1318477.84 |
| 76 | 14328727001 | 425766.20 | 1318474.23 |
| 77 | 14328727002 | 425761.30 | 1318479.38 |
| 78 | 14328727003 | 425756.25 | 1318477.50 |
| 79 | 14328727004 | 425727.14 | 1318449.91 |
| 80 | 14328727005 | 425683.64 | 1318402.93 |

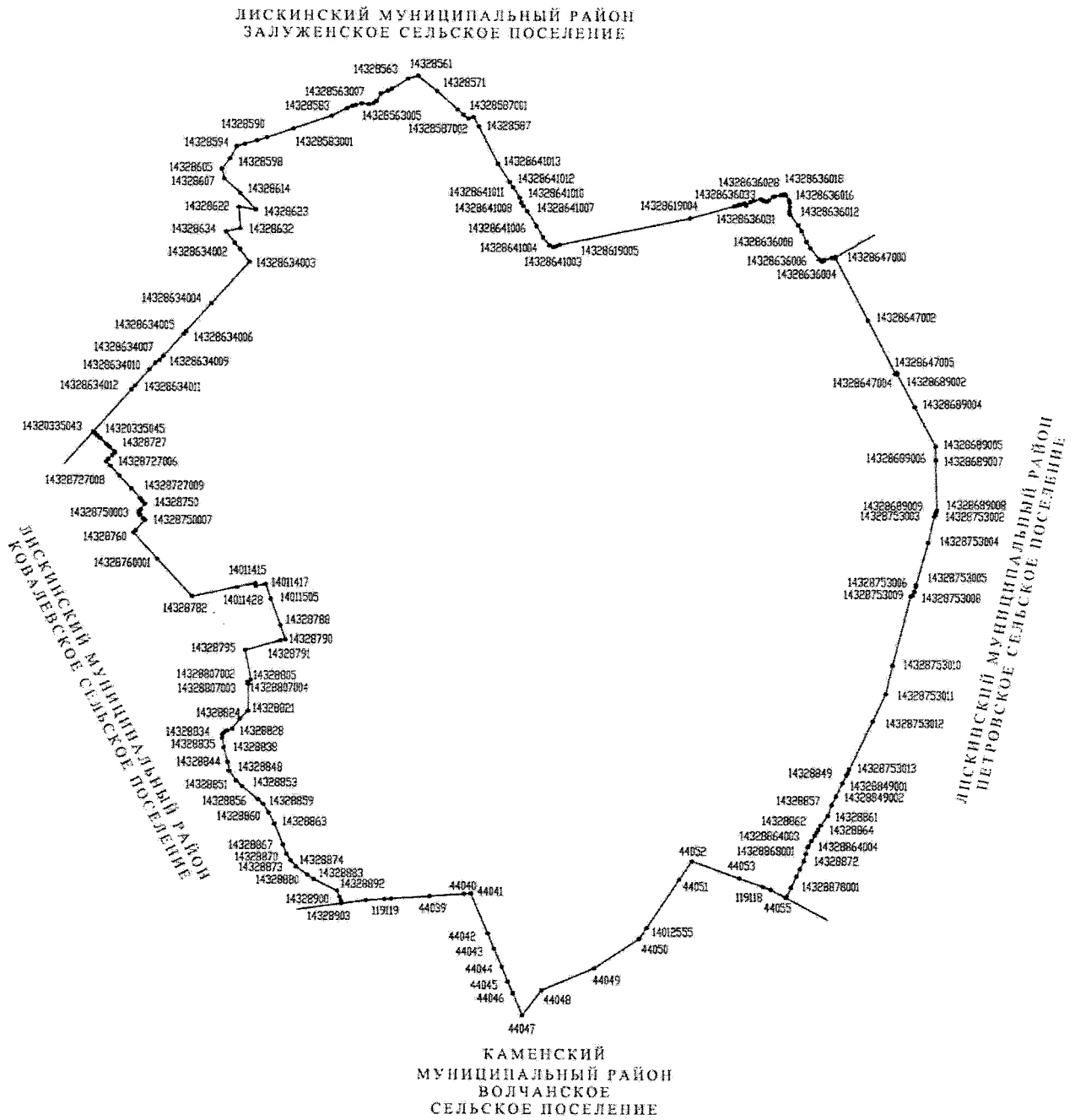
| | | | |
|-----|-------------|-----------|------------|
| 81 | 14328727006 | 425654.95 | 1318380.65 |
| 82 | 14328727007 | 425604.08 | 1318428.77 |
| 83 | 14328727008 | 425486.74 | 1318535.02 |
| 84 | 14328727009 | 425337.58 | 1318672.85 |
| 85 | 14328727010 | 425222.79 | 1318778.38 |
| 86 | 14328727011 | 425189.86 | 1318803.68 |
| 87 | 14328750 | 425157.78 | 1318830.80 |
| 88 | 14328750001 | 425095.02 | 1318785.07 |
| 89 | 14328750002 | 425065.07 | 1318761.85 |
| 90 | 14328750003 | 425049.21 | 1318763.17 |
| 91 | 14328750004 | 425028.38 | 1318773.88 |
| 92 | 14328750005 | 424985.45 | 1318813.52 |
| 93 | 14328750006 | 424980.04 | 1318822.46 |
| 94 | 14328750007 | 424967.93 | 1318833.87 |
| 95 | 14328750008 | 424846.00 | 1318724.99 |
| 96 | 14328760 | 424819.10 | 1318700.23 |
| 97 | 14328760001 | 424510.11 | 1318980.15 |
| 98 | 14328782 | 424077.63 | 1319384.33 |
| 99 | 14011431 | 424190.87 | 1319905.30 |
| 100 | 14011415 | 424234.95 | 1320117.11 |
| 101 | 14011415001 | 424217.14 | 1320121.22 |
| 102 | 14011428 | 424201.93 | 1320124.72 |
| 103 | 14011417 | 424228.20 | 1320236.56 |
| 104 | 14011417001 | 424224.70 | 1320237.81 |
| 105 | 14011505 | 424055.50 | 1320298.32 |
| 106 | 14328788 | 423750.05 | 1320412.04 |
| 107 | 14328790 | 423588.58 | 1320467.56 |
| 108 | 14328791 | 423574.41 | 1320413.47 |
| 109 | 14328795 | 423458.91 | 1320002.41 |
| 110 | 14328805 | 423115.20 | 1320070.03 |
| 111 | 14328807 | 423091.25 | 1320039.64 |
| 112 | 14328807001 | 423083.78 | 1320039.59 |
| 113 | 14328807002 | 423083.84 | 1320037.17 |
| 114 | 14328807003 | 423065.85 | 1320036.65 |
| 115 | 14328807004 | 423065.76 | 1320039.47 |
| 116 | 14328821 | 422751.40 | 1320037.26 |
| 117 | 14328824 | 422656.06 | 1319941.35 |
| 118 | 14328828 | 422539.72 | 1319853.41 |
| 119 | 14328830 | 422516.81 | 1319794.45 |
| 120 | 14328832 | 422495.98 | 1319760.03 |
| 121 | 14328834 | 422469.45 | 1319739.28 |
| 122 | 14328835 | 422435.64 | 1319738.99 |
| 123 | 14328838 | 422322.65 | 1319755.26 |

| | | | |
|-----|----------|-----------|------------|
| 124 | 14328844 | 422156.06 | 1319802.07 |
| 125 | 14328848 | 422048.99 | 1319818.25 |
| 126 | 14328851 | 421935.37 | 1319900.64 |
| 127 | 14328853 | 421868.89 | 1319971.25 |
| 128 | 14328856 | 421717.21 | 1320157.68 |
| 129 | 14328859 | 421663.19 | 1320215.37 |
| 130 | 14328860 | 421561.14 | 1320281.47 |
| 131 | 14328863 | 421428.68 | 1320348.07 |
| 132 | 14328867 | 421186.04 | 1320448.69 |
| 133 | 14328870 | 421073.89 | 1320490.29 |
| 134 | 14328873 | 420996.78 | 1320540.63 |
| 135 | 14328874 | 420928.26 | 1320599.31 |
| 136 | 14328880 | 420830.42 | 1320735.57 |
| 137 | 14328883 | 420779.06 | 1320810.09 |
| 138 | 14328892 | 420644.28 | 1321079.13 |
| 139 | 14328900 | 420568.56 | 1321109.11 |
| 140 | 14328902 | 420526.53 | 1321128.40 |
| 141 | 14328903 | 420495.15 | 1321131.05 |
| 142 | 44036 | 420462.96 | 1320900.48 |
| 143 | 44035 | 420455.02 | 1320843.05 |
| 144 | 4403401 | 420412.87 | 1320545.10 |
| 145 | 44034 | 420408.10 | 1320511.33 |
| 146 | 44033 | 420365.19 | 1320225.89 |
| 147 | 44032 | 420375.36 | 1320044.54 |
| 148 | 44031 | 420411.74 | 1319808.44 |
| 149 | 44030 | 420466.14 | 1319452.77 |
| 150 | 44029 | 420604.84 | 1318545.41 |
| 151 | 44028 | 420475.97 | 1318380.44 |
| 152 | 44027 | 420362.92 | 1318235.20 |
| 153 | 44026 | 420435.52 | 1318061.33 |
| 154 | 44025 | 420565.43 | 1317819.82 |
| 155 | 44024 | 420904.43 | 1317375.31 |
| 156 | 119357 | 420894.30 | 1317224.10 |
| 157 | 44023 | 420881.45 | 1317032.28 |
| 158 | 44022 | 420966.84 | 1316528.39 |
| 159 | 44021 | 420620.98 | 1316231.19 |
| 160 | 44020 | 420337.45 | 1315978.74 |
| 161 | 113662 | 420337.38 | 1315975.25 |
| 162 | 44019 | 420326.35 | 1315473.10 |
| 163 | 44018 | 420317.63 | 1315061.56 |
| 164 | 44017 | 420314.34 | 1314912.61 |
| 165 | 44016 | 420304.74 | 1314700.11 |
| 166 | 44015 | 420301.74 | 1314341.45 |

| | | | |
|-----|------------|-----------|------------|
| 167 | 44014 | 420297.31 | 1314130.61 |
| 168 | 44013 | 420295.06 | 1313959.43 |
| 169 | 44012 | 420282.31 | 1313334.24 |
| 170 | 14012542 | 420275.74 | 1313151.79 |
| 171 | 44011 | 420272.20 | 1313053.83 |
| 172 | 119370 | 420274.08 | 1312869.34 |
| 173 | 44010 | 420271.77 | 1312827.70 |
| 174 | 44009 | 420256.95 | 1312560.96 |
| 175 | 44008 | 420248.25 | 1312278.34 |
| 176 | 44007 | 420224.48 | 1311783.17 |
| 177 | 44006 | 420221.64 | 1311572.18 |
| 178 | 119371 | 420209.55 | 1311234.42 |
| 179 | 44005 | 420198.80 | 1310934.06 |
| 180 | 44004 | 420187.72 | 1310634.11 |
| 181 | 44003 | 420167.69 | 1310091.14 |
| 182 | 44002 | 420146.28 | 1309510.86 |
| 183 | 44001 | 420137.00 | 1309280.95 |
| 184 | 44000 | 420101.21 | 1308436.64 |
| 185 | 44102 | 420679.76 | 1308581.58 |
| 186 | 44103 | 420865.52 | 1308633.38 |
| 187 | 19323399 | 421074.07 | 1308698.78 |
| 188 | 44104 | 421218.88 | 1308744.18 |
| 189 | 44105 | 421816.66 | 1308948.09 |
| 190 | 19323397 | 422015.64 | 1308407.13 |
| 191 | 44106 | 422049.22 | 1308315.83 |
| 192 | 1932339601 | 422156.34 | 1307737.11 |
| 193 | 19323396 | 422324.06 | 1307729.27 |
| 194 | 44108 | 422358.73 | 1307727.35 |
| 195 | 44109 | 423243.66 | 1307678.42 |
| 196 | 44110 | 423451.21 | 1307646.20 |
| 197 | 44111 | 423515.28 | 1307636.49 |
| 198 | 44112 | 424033.80 | 1307534.04 |
| 199 | 1904801 | 424189.91 | 1307504.18 |
| 200 | 44113 | 424652.69 | 1307415.66 |
| 201 | 44114 | 425112.04 | 1307435.28 |
| 202 | 44115 | 425597.78 | 1307456.03 |
| 203 | 19323384 | 425696.22 | 1307460.83 |
| 204 | 44116 | 426076.88 | 1307479.41 |
| 205 | 44117 | 426287.29 | 1307489.37 |
| 206 | 44118 | 426876.86 | 1307517.29 |
| 207 | 44119 | 427288.12 | 1307537.01 |
| 208 | 44120 | 427643.53 | 1307554.04 |
| 209 | 44121 | 427978.66 | 1307570.09 |

| | | | |
|-----|---------|-----------|------------|
| 210 | 44122 | 428300.92 | 1307582.58 |
| 211 | 44123 | 428341.17 | 1307980.52 |
| 212 | 4412401 | 428376.77 | 1308332.40 |
| 213 | 44124 | 428380.91 | 1308373.40 |
| 214 | 44125 | 428413.55 | 1308717.05 |
| 215 | 44126 | 428419.96 | 1308771.18 |
| 216 | 44127 | 428444.34 | 1309025.61 |
| 217 | 44128 | 428610.03 | 1309064.39 |
| 218 | 44129 | 428663.43 | 1309124.03 |
| 219 | 44130 | 428466.16 | 1309316.78 |
| 220 | 44131 | 428475.68 | 1309418.33 |
| 221 | 44132 | 428521.75 | 1309882.07 |
| 222 | 44133 | 428547.18 | 1310152.46 |
| 223 | 44134 | 428565.87 | 1310348.15 |
| 224 | 44135 | 428690.16 | 1310411.75 |
| 225 | 44136 | 428774.50 | 1310451.78 |
| 226 | 44137 | 428958.19 | 1310572.25 |
| 227 | 44138 | 429263.64 | 1310777.46 |
| 228 | 44139 | 429378.87 | 1310874.74 |
| 229 | 44140 | 429561.76 | 1311022.07 |
| 230 | 44141 | 429713.76 | 1310869.10 |
| 231 | 44142 | 429947.14 | 1310854.73 |
| 232 | 44143 | 430250.70 | 1310869.40 |
| 233 | 44144 | 430391.94 | 1310878.13 |
| 234 | 44145 | 430860.19 | 1310906.48 |
| 235 | 1144601 | 431080.09 | 1310919.80 |

**Карта-схема границ Коломыцевского сельского поселения
Лискинского муниципального района
Воронежской области**



**Перечень координат характерных точек границ
Коломыцевского сельского поселения
Лискинского муниципального района Воронежской области**

| № п/п | Номер характерной точки границ | Координаты | |
|-------|--------------------------------|------------|------------|
| | | X | Y |
| 1 | 14320335043 | 426007.20 | 1318230.20 |
| 2 | 14328634012 | 426500.26 | 1318668.77 |
| 3 | 14328634011 | 426549.17 | 1318711.87 |
| 4 | 14328634010 | 426738.63 | 1318878.86 |
| 5 | 14328634009 | 426814.77 | 1318945.98 |
| 6 | 14328634008 | 426849.65 | 1318996.84 |
| 7 | 14328634007 | 426901.31 | 1319040.61 |
| 8 | 14328634006 | 427157.62 | 1319272.74 |
| 9 | 14328634005 | 427186.44 | 1319299.25 |
| 10 | 14328634004 | 427517.71 | 1319596.23 |
| 11 | 14328634003 | 427998.36 | 1320035.32 |
| 12 | 14328634002 | 428147.48 | 1319926.44 |
| 13 | 14328634001 | 428219.29 | 1319863.04 |
| 14 | 14328634 | 428348.66 | 1319763.58 |
| 15 | 14328632 | 428385.53 | 1319927.70 |
| 16 | 14328622 | 428637.10 | 1319912.09 |
| 17 | 14328623 | 428604.71 | 1320108.39 |
| 18 | 14328614 | 428795.83 | 1319926.61 |
| 19 | 14328607 | 428965.94 | 1319738.05 |
| 20 | 14328605 | 429078.48 | 1319710.04 |
| 21 | 14328598 | 429197.15 | 1319802.19 |
| 22 | 14328594 | 429341.00 | 1319881.01 |
| 23 | 14328592002 | 429342.08 | 1319884.70 |
| 24 | 14328592001 | 429369.45 | 1319978.00 |
| 25 | 14328592 | 429410.13 | 1320116.73 |
| 26 | 14328590 | 429447.45 | 1320236.22 |
| 27 | 14328583001 | 429554.83 | 1320538.61 |
| 28 | 14328583 | 429708.12 | 1320985.81 |
| 29 | 14328563010 | 429795.70 | 1321160.44 |
| 30 | 14328563009 | 429822.41 | 1321222.58 |
| 31 | 14328563008 | 429833.19 | 1321262.78 |
| 32 | 14328563007 | 429838.40 | 1321332.68 |
| 33 | 14328563006 | 429841.76 | 1321414.80 |
| 34 | 14328563005 | 429855.32 | 1321467.84 |
| 35 | 14328563004 | 429883.97 | 1321501.29 |
| 36 | 14328563003 | 429968.59 | 1321554.73 |
| 37 | 14328563002 | 430003.07 | 1321633.93 |

| | | | |
|----|-------------|-----------|------------|
| 38 | 14328563001 | 430026.74 | 1321681.03 |
| 39 | 14328563 | 430147.44 | 1321872.94 |
| 40 | 14328561 | 430182.24 | 1321987.73 |
| 41 | 14328571 | 430002.75 | 1322210.78 |
| 42 | 14328581001 | 429787.65 | 1322449.34 |
| 43 | 14328581 | 429727.50 | 1322516.06 |
| 44 | 14328587002 | 429680.10 | 1322578.03 |
| 45 | 14328587001 | 429700.71 | 1322636.94 |
| 46 | 14328587 | 429588.53 | 1322697.75 |
| 47 | 14328641013 | 429151.73 | 1322922.00 |
| 48 | 14328641012 | 428939.42 | 1323060.38 |
| 49 | 14328641011 | 428878.05 | 1323099.97 |
| 50 | 14328641010 | 428754.97 | 1323180.18 |
| 51 | 14328641009 | 428703.20 | 1323199.27 |
| 52 | 14328641008 | 428662.88 | 1323222.14 |
| 53 | 14328641007 | 428602.95 | 1323265.77 |
| 54 | 14328641006 | 428430.82 | 1323377.19 |
| 55 | 14328641005 | 428299.84 | 1323452.12 |
| 56 | 14328641004 | 428211.30 | 1323524.70 |
| 57 | 14328641003 | 428186.40 | 1323570.38 |
| 58 | 14328641002 | 428187.05 | 1323581.15 |
| 59 | 14328641001 | 428189.31 | 1323582.29 |
| 60 | 14328641 | 428191.17 | 1323591.60 |
| 61 | 14328619006 | 428193.99 | 1323605.76 |
| 62 | 14328619005 | 428214.22 | 1323649.52 |
| 63 | 14328619004 | 428525.59 | 1325164.85 |
| 64 | 14328619003 | 428670.90 | 1325678.61 |
| 65 | 14328619002 | 428686.47 | 1325720.13 |
| 66 | 14328619001 | 428687.13 | 1325722.10 |
| 67 | 14328619 | 428690.53 | 1325732.80 |
| 68 | 14328618001 | 428693.68 | 1325744.70 |
| 69 | 14328636033 | 428706.56 | 1325791.35 |
| 70 | 14328636032 | 428694.99 | 1325801.61 |
| 71 | 14328636031 | 428682.88 | 1325811.78 |
| 72 | 14328636030 | 428719.68 | 1325861.25 |
| 73 | 14328636029 | 428734.29 | 1325895.73 |
| 74 | 14328636028 | 428757.08 | 1325981.51 |
| 75 | 14328636027 | 428754.13 | 1325990.88 |
| 76 | 14328636026 | 428737.06 | 1326018.49 |
| 77 | 14328636025 | 428726.43 | 1326046.44 |
| 78 | 14328636024 | 428728.02 | 1326056.57 |
| 79 | 14328636023 | 428739.65 | 1326075.57 |
| 80 | 14328636022 | 428780.28 | 1326124.05 |

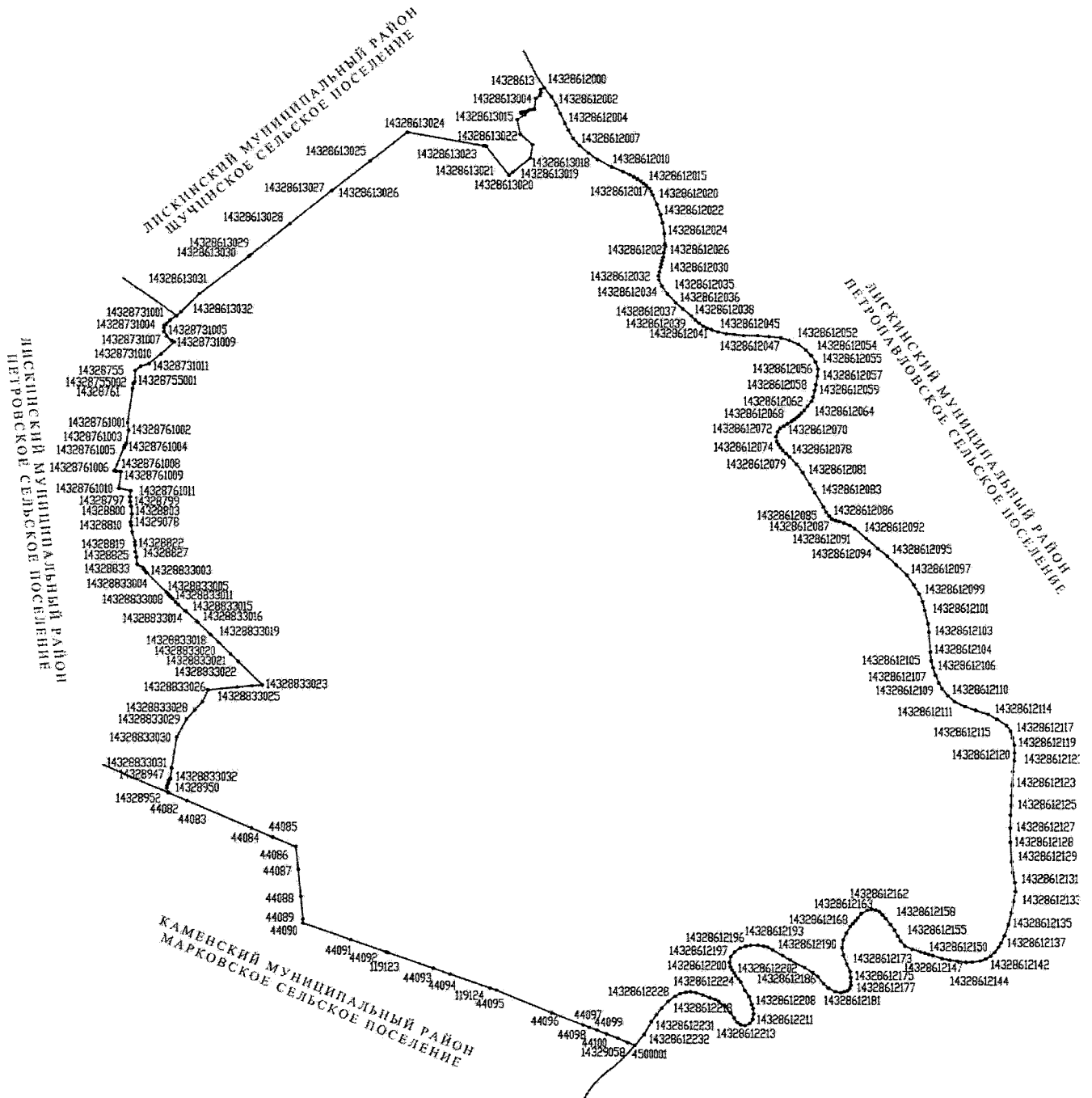
| | | | |
|-----|-------------|-----------|------------|
| 81 | 14328636021 | 428789.21 | 1326142.42 |
| 82 | 14328636020 | 428805.11 | 1326215.77 |
| 83 | 14328636019 | 428808.19 | 1326237.62 |
| 84 | 14328636018 | 428809.38 | 1326264.04 |
| 85 | 14328636017 | 428803.62 | 1326273.48 |
| 86 | 14328636016 | 428740.23 | 1326307.54 |
| 87 | 14328636015 | 428713.21 | 1326314.99 |
| 88 | 14328636014 | 428668.60 | 1326317.53 |
| 89 | 14328636013 | 428622.99 | 1326312.45 |
| 90 | 14328636012 | 428598.70 | 1326313.42 |
| 91 | 14328636011 | 428579.84 | 1326322.17 |
| 92 | 14328636010 | 428455.65 | 1326415.78 |
| 93 | 14328636009 | 428392.58 | 1326456.52 |
| 94 | 14328636008 | 428264.27 | 1326512.11 |
| 95 | 14328636007 | 428189.79 | 1326560.94 |
| 96 | 14328636006 | 428064.02 | 1326662.36 |
| 97 | 14328636005 | 428044.28 | 1326683.90 |
| 98 | 14328636004 | 428039.06 | 1326694.11 |
| 99 | 14328636003 | 428046.07 | 1326707.91 |
| 100 | 14328636002 | 428051.98 | 1326720.34 |
| 101 | 14328636001 | 428083.17 | 1326808.51 |
| 102 | 14328647000 | 428092.99 | 1326850.02 |
| 103 | 14328647001 | 428073.27 | 1326852.78 |
| 104 | 14328647002 | 427355.47 | 1327228.48 |
| 105 | 14328647003 | 426740.33 | 1327546.42 |
| 106 | 14328647004 | 426735.79 | 1327548.84 |
| 107 | 14328647005 | 426751.90 | 1327564.10 |
| 108 | 14328689 | 426745.59 | 1327567.49 |
| 109 | 14328689001 | 426735.63 | 1327572.84 |
| 110 | 14328689002 | 426730.23 | 1327567.78 |
| 111 | 14328689003 | 426724.94 | 1327571.00 |
| 112 | 14328689004 | 426343.33 | 1327773.12 |
| 113 | 14328689005 | 425885.15 | 1328018.01 |
| 114 | 14328689006 | 425730.15 | 1328020.65 |
| 115 | 14328689007 | 425718.88 | 1328020.91 |
| 116 | 14328689008 | 425130.23 | 1328036.14 |
| 117 | 14328689009 | 425104.34 | 1328025.12 |
| 118 | 14328689010 | 425091.11 | 1328021.72 |
| 119 | 14328753 | 425078.35 | 1328018.44 |
| 120 | 14328753001 | 425077.49 | 1328018.22 |
| 121 | 14328753002 | 425078.17 | 1328015.94 |
| 122 | 14328753003 | 425058.45 | 1328007.11 |
| 123 | 14328753004 | 424750.15 | 1327935.59 |

| | | | |
|-----|-------------|-----------|------------|
| 124 | 14328753005 | 424255.83 | 1327799.78 |
| 125 | 14328753006 | 424235.50 | 1327794.24 |
| 126 | 14328753007 | 424178.13 | 1327778.70 |
| 127 | 14328753008 | 424137.51 | 1327760.23 |
| 128 | 14328753009 | 424123.53 | 1327736.78 |
| 129 | 14328753010 | 423320.02 | 1327527.98 |
| 130 | 14328753011 | 422985.40 | 1327450.76 |
| 131 | 14328753012 | 422668.43 | 1327299.52 |
| 132 | 14328753013 | 422102.88 | 1327030.12 |
| 133 | 14328846 | 422063.77 | 1327012.86 |
| 134 | 14328849 | 422033.41 | 1326997.95 |
| 135 | 14328849001 | 421939.36 | 1326951.69 |
| 136 | 14328849002 | 421785.09 | 1326876.44 |
| 137 | 14328857 | 421685.28 | 1326826.97 |
| 138 | 14328861 | 421556.02 | 1326783.13 |
| 139 | 14328862 | 421445.64 | 1326704.19 |
| 140 | 14328864 | 421394.14 | 1326673.42 |
| 141 | 14328864001 | 421363.32 | 1326656.09 |
| 142 | 14328864002 | 421324.24 | 1326633.45 |
| 143 | 14328864003 | 421261.30 | 1326597.07 |
| 144 | 14328864004 | 421201.63 | 1326562.48 |
| 145 | 14328868 | 421183.00 | 1326551.75 |
| 146 | 14328868001 | 421105.80 | 1326530.64 |
| 147 | 14328872 | 421024.96 | 1326507.96 |
| 148 | 14328872001 | 420928.91 | 1326464.96 |
| 149 | 14328878 | 420841.03 | 1326425.48 |
| 150 | 14328878001 | 420708.82 | 1326361.26 |
| 151 | 14328878002 | 420604.65 | 1326310.65 |
| 152 | 44055 | 420589.20 | 1326302.88 |
| 153 | 44054 | 420682.37 | 1326127.45 |
| 154 | 119118 | 420715.79 | 1326034.94 |
| 155 | 44053 | 420814.96 | 1325760.43 |
| 156 | 44052 | 421013.86 | 1325210.96 |
| 157 | 44051 | 420796.54 | 1325065.13 |
| 158 | 14012555 | 420224.63 | 1324686.47 |
| 159 | 44050 | 420094.89 | 1324600.58 |
| 160 | 44049 | 419748.09 | 1324078.07 |
| 161 | 44048 | 419487.93 | 1323467.67 |
| 162 | 44047 | 419198.62 | 1323242.31 |
| 163 | 44046 | 419451.66 | 1323135.41 |
| 164 | 44045 | 419592.10 | 1323071.75 |
| 165 | 44044 | 419764.63 | 1323002.49 |
| 166 | 44043 | 419974.16 | 1322911.51 |

| | | | |
|-----|-------------|-----------|------------|
| 167 | 44042 | 420153.32 | 1322837.54 |
| 168 | 44041 | 420620.75 | 1322637.98 |
| 169 | 44040 | 420615.13 | 1322555.50 |
| 170 | 44039 | 420586.25 | 1322155.23 |
| 171 | 44038 | 420554.86 | 1321707.72 |
| 172 | 119119 | 420549.72 | 1321632.89 |
| 173 | 44037 | 420534.70 | 1321414.26 |
| 174 | 14328903 | 420495.15 | 1321131.05 |
| 175 | 14328902 | 420526.53 | 1321128.40 |
| 176 | 14328900 | 420568.56 | 1321109.11 |
| 177 | 14328892 | 420644.28 | 1321079.13 |
| 178 | 14328883 | 420779.06 | 1320810.09 |
| 179 | 14328880 | 420830.42 | 1320735.57 |
| 180 | 14328874 | 420928.26 | 1320599.31 |
| 181 | 14328873 | 420996.78 | 1320540.63 |
| 182 | 14328870 | 421073.89 | 1320490.29 |
| 183 | 14328867 | 421186.04 | 1320448.69 |
| 184 | 14328863 | 421428.68 | 1320348.07 |
| 185 | 14328860 | 421561.14 | 1320281.47 |
| 186 | 14328859 | 421663.19 | 1320215.37 |
| 187 | 14328856 | 421717.21 | 1320157.68 |
| 188 | 14328853 | 421868.89 | 1319971.25 |
| 189 | 14328851 | 421935.37 | 1319900.64 |
| 190 | 14328848 | 422048.99 | 1319818.25 |
| 191 | 14328844 | 422156.06 | 1319802.07 |
| 192 | 14328838 | 422322.65 | 1319755.26 |
| 193 | 14328835 | 422435.64 | 1319738.99 |
| 194 | 14328834 | 422469.45 | 1319739.28 |
| 195 | 14328832 | 422495.98 | 1319760.03 |
| 196 | 14328830 | 422516.81 | 1319794.45 |
| 197 | 14328828 | 422539.72 | 1319853.41 |
| 198 | 14328824 | 422656.06 | 1319941.35 |
| 199 | 14328821 | 422751.40 | 1320037.26 |
| 200 | 14328807004 | 423065.76 | 1320039.47 |
| 201 | 14328807003 | 423065.85 | 1320036.65 |
| 202 | 14328807002 | 423083.84 | 1320037.17 |
| 203 | 14328807001 | 423083.78 | 1320039.59 |
| 204 | 14328807 | 423091.25 | 1320039.64 |
| 205 | 14328805 | 423115.20 | 1320070.03 |
| 206 | 14328795 | 423458.91 | 1320002.41 |
| 207 | 14328791 | 423574.41 | 1320413.47 |
| 208 | 14328790 | 423588.58 | 1320467.56 |
| 209 | 14328788 | 423750.05 | 1320412.04 |

| | | | |
|-----|-------------|-----------|------------|
| 210 | 14011505 | 424055.50 | 1320298.32 |
| 211 | 14011417001 | 424224.70 | 1320237.81 |
| 212 | 14011417 | 424228.20 | 1320236.56 |
| 213 | 14011428 | 424201.93 | 1320124.72 |
| 214 | 14011415001 | 424217.14 | 1320121.22 |
| 215 | 14011415 | 424234.95 | 1320117.11 |
| 216 | 14011431 | 424190.87 | 1319905.30 |
| 217 | 14328782 | 424077.63 | 1319384.33 |
| 218 | 14328760001 | 424510.11 | 1318980.15 |
| 219 | 14328760 | 424819.10 | 1318700.23 |
| 220 | 14328750008 | 424846.00 | 1318724.99 |
| 221 | 14328750007 | 424967.93 | 1318833.87 |
| 222 | 14328750006 | 424980.04 | 1318822.46 |
| 223 | 14328750005 | 424985.45 | 1318813.52 |
| 224 | 14328750004 | 425028.38 | 1318773.88 |
| 225 | 14328750003 | 425049.21 | 1318763.17 |
| 226 | 14328750002 | 425065.07 | 1318761.85 |
| 227 | 14328750001 | 425095.02 | 1318785.07 |
| 228 | 14328750 | 425157.78 | 1318830.80 |
| 229 | 14328727011 | 425189.86 | 1318803.68 |
| 230 | 14328727010 | 425222.79 | 1318778.38 |
| 231 | 14328727009 | 425337.58 | 1318672.85 |
| 232 | 14328727008 | 425486.74 | 1318535.02 |
| 233 | 14328727007 | 425604.08 | 1318428.77 |
| 234 | 14328727006 | 425654.95 | 1318380.65 |
| 235 | 14328727005 | 425683.64 | 1318402.93 |
| 236 | 14328727004 | 425727.14 | 1318449.91 |
| 237 | 14328727003 | 425756.25 | 1318477.50 |
| 238 | 14328727002 | 425761.30 | 1318479.38 |
| 239 | 14328727001 | 425766.20 | 1318474.23 |
| 240 | 14328727 | 425772.33 | 1318477.84 |
| 241 | 14320335049 | 425828.22 | 1318417.17 |
| 242 | 14320335048 | 425859.37 | 1318383.01 |
| 243 | 14320335047 | 425928.72 | 1318307.31 |
| 244 | 14320335046 | 425962.42 | 1318272.91 |
| 245 | 14320335045 | 425984.16 | 1318250.37 |
| 246 | 14320335044 | 425995.03 | 1318241.61 |

Карта-схема границ Колыбельского сельского поселения Лискинского муниципального района Воронежской области



**Перечень координат характерных точек границ
Колыбельского сельского поселения
Лискинского муниципального района Воронежской области**

| № п/п | Номер характерной точки границ | Координаты | |
|-------|--------------------------------|------------|------------|
| | | X | Y |
| 1 | 1432872801 | 425760.03 | 1336510.39 |
| 2 | 14328613032 | 425814.51 | 1336569.72 |
| 3 | 14328613031 | 426052.67 | 1336812.74 |
| 4 | 14328613030 | 426554.81 | 1337465.69 |
| 5 | 14328613029 | 426569.82 | 1337478.11 |
| 6 | 14328613028 | 426990.93 | 1338000.02 |
| 7 | 14328613027 | 427426.52 | 1338543.08 |
| 8 | 14328613026 | 427432.45 | 1338551.00 |
| 9 | 14328613025 | 427827.56 | 1339055.41 |
| 10 | 14328613024 | 428212.56 | 1339541.80 |
| 11 | 14328613023 | 428037.07 | 1340541.44 |
| 12 | 14328613022 | 428032.96 | 1340572.86 |
| 13 | 14328613021 | 428023.47 | 1340580.58 |
| 14 | 14328613020 | 427640.63 | 1340879.53 |
| 15 | 14328613019 | 427685.48 | 1340928.81 |
| 16 | 14328613018 | 427873.03 | 1341159.64 |
| 17 | 14328613017 | 428053.51 | 1341186.19 |
| 18 | 14328613016 | 428190.38 | 1341025.13 |
| 19 | 14328613015 | 428381.51 | 1340985.71 |
| 20 | 14328613014 | 428445.98 | 1341087.01 |
| 21 | 14328613013 | 428456.60 | 1341070.72 |
| 22 | 14328613012 | 428464.39 | 1341038.13 |
| 23 | 14328613011 | 428476.44 | 1341033.88 |
| 24 | 14328613010 | 428482.10 | 1341057.26 |
| 25 | 14328613009 | 428472.90 | 1341096.93 |
| 26 | 14328613008 | 428482.10 | 1341100.47 |
| 27 | 14328613007 | 428496.98 | 1341125.97 |
| 28 | 14328613006 | 428513.98 | 1341155.73 |
| 29 | 14328613005 | 428518.23 | 1341196.82 |
| 30 | 14328613004 | 428524.61 | 1341210.28 |
| 31 | 14328613003 | 428660.63 | 1341227.99 |
| 32 | 14328613002 | 428704.55 | 1341281.12 |
| 33 | 14328613001 | 428737.84 | 1341293.17 |
| 34 | 14328613 | 428775.39 | 1341292.46 |
| 35 | 14328612000 | 428800.38 | 1341337.92 |
| 36 | 14328612001 | 428684.52 | 1341433.92 |
| 37 | 14328612002 | 428573.36 | 1341495.99 |

| | | | |
|----|-------------|-----------|------------|
| 38 | 14328612003 | 428464.45 | 1341549.18 |
| 39 | 14328612004 | 428333.86 | 1341609.79 |
| 40 | 14328612005 | 428247.16 | 1341654.66 |
| 41 | 14328612006 | 428138.78 | 1341718.28 |
| 42 | 14328612007 | 428043.42 | 1341803.28 |
| 43 | 14328612008 | 427944.64 | 1341920.76 |
| 44 | 14328612009 | 427857.62 | 1342040.18 |
| 45 | 14328612010 | 427758.47 | 1342228.01 |
| 46 | 14328612011 | 427696.22 | 1342378.85 |
| 47 | 14328612012 | 427657.66 | 1342464.37 |
| 48 | 14328612013 | 427631.08 | 1342517.56 |
| 49 | 14328612014 | 427597.73 | 1342569.71 |
| 50 | 14328612015 | 427573.76 | 1342614.03 |
| 51 | 14328612016 | 427545.62 | 1342649.49 |
| 52 | 14328612017 | 427516.44 | 1342685.47 |
| 53 | 14328612018 | 427478.11 | 1342726.30 |
| 54 | 14328612019 | 427436.42 | 1342748.72 |
| 55 | 14328612020 | 427392.13 | 1342766.45 |
| 56 | 14328612021 | 427260.57 | 1342825.45 |
| 57 | 14328612022 | 427127.46 | 1342872.42 |
| 58 | 14328612023 | 427020.12 | 1342899.53 |
| 59 | 14328612024 | 426878.95 | 1342921.14 |
| 60 | 14328612025 | 426739.23 | 1342931.73 |
| 61 | 14328612026 | 426621.46 | 1342914.81 |
| 62 | 14328612027 | 426563.64 | 1342906.01 |
| 63 | 14328612028 | 426514.45 | 1342894.29 |
| 64 | 14328612029 | 426468.07 | 1342882.30 |
| 65 | 14328612030 | 426424.82 | 1342873.96 |
| 66 | 14328612031 | 426368.02 | 1342859.88 |
| 67 | 14328612032 | 426309.59 | 1342847.34 |
| 68 | 14328612033 | 426256.96 | 1342854.64 |
| 69 | 14328612034 | 426174.38 | 1342892.75 |
| 70 | 14328612035 | 426074.13 | 1342967.92 |
| 71 | 14328612036 | 425954.80 | 1343076.90 |
| 72 | 14328612037 | 425877.16 | 1343168.16 |
| 73 | 14328612038 | 425782.46 | 1343283.03 |
| 74 | 14328612039 | 425731.24 | 1343335.26 |
| 75 | 14328612040 | 425690.07 | 1343384.28 |
| 76 | 14328612041 | 425650.47 | 1343439.04 |
| 77 | 14328612042 | 425623.89 | 1343488.57 |
| 78 | 14328612043 | 425601.48 | 1343549.59 |
| 79 | 14328612044 | 425572.95 | 1343635.49 |
| 80 | 14328612045 | 425551.61 | 1343742.78 |

| | | | |
|-----|-------------|-----------|------------|
| 81 | 14328612046 | 425541.32 | 1343850.93 |
| 82 | 14328612047 | 425527.90 | 1343971.18 |
| 83 | 14328612048 | 425524.56 | 1344155.03 |
| 84 | 14328612049 | 425514.17 | 1344306.08 |
| 85 | 14328612050 | 425498.85 | 1344461.26 |
| 86 | 14328612051 | 425465.56 | 1344572.37 |
| 87 | 14328612052 | 425413.96 | 1344690.56 |
| 88 | 14328612053 | 425340.22 | 1344791.68 |
| 89 | 14328612054 | 425267.52 | 1344860.16 |
| 90 | 14328612055 | 425177.50 | 1344919.82 |
| 91 | 14328612056 | 425086.17 | 1344950.46 |
| 92 | 14328612057 | 424994.86 | 1344943.93 |
| 93 | 14328612058 | 424883.08 | 1344922.74 |
| 94 | 14328612059 | 424805.15 | 1344908.07 |
| 95 | 14328612060 | 424722.03 | 1344887.94 |
| 96 | 14328612061 | 424664.85 | 1344864.10 |
| 97 | 14328612062 | 424600.79 | 1344813.77 |
| 98 | 14328612063 | 424547.03 | 1344771.81 |
| 99 | 14328612064 | 424510.39 | 1344735.22 |
| 100 | 14328612065 | 424476.51 | 1344703.43 |
| 101 | 14328612066 | 424451.63 | 1344672.70 |
| 102 | 14328612067 | 424423.04 | 1344639.85 |
| 103 | 14328612068 | 424399.21 | 1344601.18 |
| 104 | 14328612069 | 424369.57 | 1344548.73 |
| 105 | 14328612070 | 424339.39 | 1344502.10 |
| 106 | 14328612071 | 424308.68 | 1344454.95 |
| 107 | 14328612072 | 424262.62 | 1344420.52 |
| 108 | 14328612073 | 424195.79 | 1344402.37 |
| 109 | 14328612074 | 424139.94 | 1344411.40 |
| 110 | 14328612075 | 424099.12 | 1344432.41 |
| 111 | 14328612076 | 424057.41 | 1344460.33 |
| 112 | 14328612077 | 424020.81 | 1344490.90 |
| 113 | 14328612078 | 423980.99 | 1344531.43 |
| 114 | 14328612079 | 423936.44 | 1344580.06 |
| 115 | 14328612080 | 423837.23 | 1344671.91 |
| 116 | 14328612081 | 423729.33 | 1344752.65 |
| 117 | 14328612082 | 423567.05 | 1344851.51 |
| 118 | 14328612083 | 423465.99 | 1344912.79 |
| 119 | 14328612084 | 423278.41 | 1345025.60 |
| 120 | 14328612085 | 423210.05 | 1345062.76 |
| 121 | 14328612086 | 423157.21 | 1345102.08 |
| 122 | 14328612087 | 423121.35 | 1345138.39 |
| 123 | 14328612088 | 423099.41 | 1345185.26 |

| | | | |
|-----|-------------|-----------|------------|
| 124 | 14328612089 | 423087.60 | 1345236.35 |
| 125 | 14328612090 | 423069.03 | 1345296.73 |
| 126 | 14328612091 | 423036.12 | 1345372.73 |
| 127 | 14328612092 | 422992.20 | 1345440.76 |
| 128 | 14328612093 | 422863.32 | 1345590.62 |
| 129 | 14328612094 | 422726.71 | 1345745.81 |
| 130 | 14328612095 | 422628.42 | 1345867.98 |
| 131 | 14328612096 | 422512.53 | 1345986.01 |
| 132 | 14328612097 | 422377.68 | 1346126.86 |
| 133 | 14328612098 | 422245.17 | 1346219.54 |
| 134 | 14328612099 | 422127.90 | 1346288.84 |
| 135 | 14328612100 | 422029.16 | 1346332.76 |
| 136 | 14328612101 | 421910.05 | 1346361.70 |
| 137 | 14328612102 | 421730.22 | 1346407.73 |
| 138 | 14328612103 | 421617.26 | 1346417.22 |
| 139 | 14328612104 | 421353.16 | 1346435.34 |
| 140 | 14328612105 | 421233.84 | 1346449.17 |
| 141 | 14328612106 | 421144.05 | 1346473.34 |
| 142 | 14328612107 | 421043.00 | 1346505.31 |
| 143 | 14328612108 | 420940.21 | 1346551.06 |
| 144 | 14328612109 | 420865.22 | 1346590.93 |
| 145 | 14328612110 | 420766.88 | 1346670.96 |
| 146 | 14328612111 | 420691.59 | 1346759.06 |
| 147 | 14328612112 | 420627.64 | 1346894.37 |
| 148 | 14328612113 | 420578.96 | 1347034.36 |
| 149 | 14328612114 | 420527.53 | 1347193.56 |
| 150 | 14328612115 | 420460.97 | 1347314.46 |
| 151 | 14328612116 | 420377.25 | 1347438.71 |
| 152 | 14328612117 | 420303.03 | 1347491.91 |
| 153 | 14328612118 | 420214.42 | 1347518.96 |
| 154 | 14328612119 | 420119.82 | 1347540.32 |
| 155 | 14328612120 | 420017.20 | 1347543.77 |
| 156 | 14328612121 | 419918.03 | 1347539.46 |
| 157 | 14328612122 | 419769.58 | 1347523.89 |
| 158 | 14328612123 | 419594.36 | 1347513.85 |
| 159 | 14328612124 | 419456.25 | 1347507.72 |
| 160 | 14328612125 | 419331.78 | 1347504.23 |
| 161 | 14328612126 | 419201.16 | 1347496.86 |
| 162 | 14328612127 | 419036.88 | 1347493.18 |
| 163 | 14328612128 | 418849.56 | 1347496.24 |
| 164 | 14328612129 | 418596.14 | 1347511.57 |
| 165 | 14328612130 | 418453.33 | 1347528.72 |
| 166 | 14328612131 | 418320.72 | 1347554.55 |

| | | | |
|-----|-------------|-----------|------------|
| 167 | 14328612132 | 418202.58 | 1347564.04 |
| 168 | 14328612133 | 418073.65 | 1347541.35 |
| 169 | 14328612134 | 417920.79 | 1347511.55 |
| 170 | 14328612135 | 417768.60 | 1347474.11 |
| 171 | 14328612136 | 417619.84 | 1347421.43 |
| 172 | 14328612137 | 417520.67 | 1347377.94 |
| 173 | 14328612138 | 417463.10 | 1347345.22 |
| 174 | 14328612139 | 417396.51 | 1347293.14 |
| 175 | 14328612140 | 417346.38 | 1347241.44 |
| 176 | 14328612141 | 417306.58 | 1347179.01 |
| 177 | 14328612142 | 417278.92 | 1347105.34 |
| 178 | 14328612143 | 417265.15 | 1346999.51 |
| 179 | 14328612144 | 417262.68 | 1346915.74 |
| 180 | 14328612145 | 417278.93 | 1346799.60 |
| 181 | 14328612146 | 417290.41 | 1346701.57 |
| 182 | 14328612147 | 417309.54 | 1346605.45 |
| 183 | 14328612148 | 417350.98 | 1346477.77 |
| 184 | 14328612149 | 417366.70 | 1346425.94 |
| 185 | 14328612150 | 417382.01 | 1346373.47 |
| 186 | 14328612151 | 417400.76 | 1346314.88 |
| 187 | 14328612152 | 417434.82 | 1346210.33 |
| 188 | 14328612153 | 417477.82 | 1346111.85 |
| 189 | 14328612154 | 417542.88 | 1346053.69 |
| 190 | 14328612155 | 417608.25 | 1346020.00 |
| 191 | 14328612156 | 417684.36 | 1345976.06 |
| 192 | 14328612157 | 417762.91 | 1345922.36 |
| 193 | 14328612158 | 417839.79 | 1345858.75 |
| 194 | 14328612159 | 417889.55 | 1345817.26 |
| 195 | 14328612160 | 417932.97 | 1345776.73 |
| 196 | 14328612161 | 417955.90 | 1345727.91 |
| 197 | 14328612162 | 417964.83 | 1345675.47 |
| 198 | 14328612163 | 417946.54 | 1345614.21 |
| 199 | 14328612164 | 417903.07 | 1345537.60 |
| 200 | 14328612165 | 417847.25 | 1345489.19 |
| 201 | 14328612166 | 417808.92 | 1345460.86 |
| 202 | 14328612167 | 417771.46 | 1345426.43 |
| 203 | 14328612168 | 417732.70 | 1345391.13 |
| 204 | 14328612169 | 417647.49 | 1345341.29 |
| 205 | 14328612170 | 417552.65 | 1345299.59 |
| 206 | 14328612171 | 417445.73 | 1345286.84 |
| 207 | 14328612172 | 417352.04 | 1345303.01 |
| 208 | 14328612173 | 417234.74 | 1345348.68 |
| 209 | 14328612174 | 417137.69 | 1345391.52 |

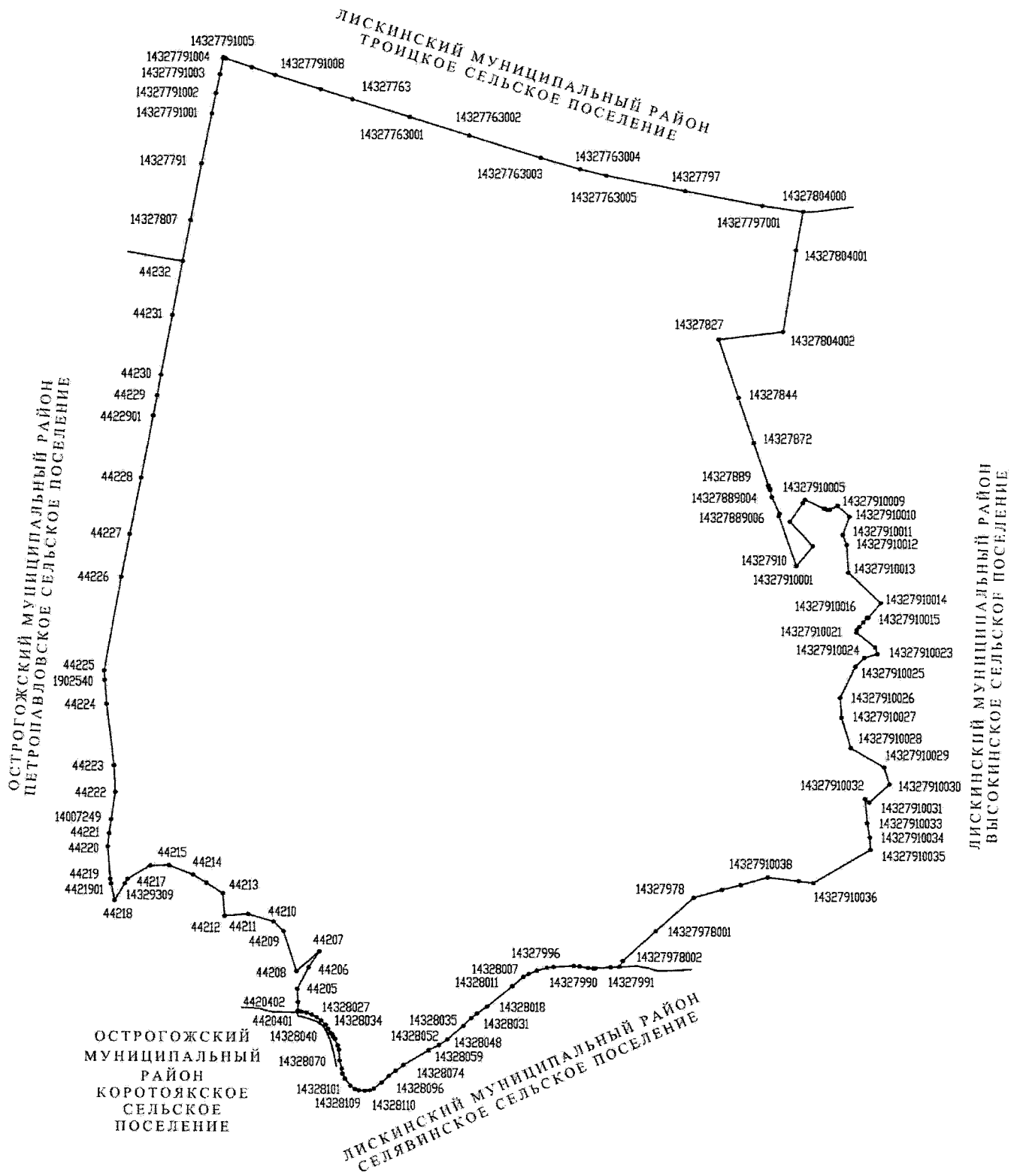
| | | | |
|-----|-------------|-----------|------------|
| 210 | 14328612175 | 417054.76 | 1345399.56 |
| 211 | 14328612176 | 416999.39 | 1345402.96 |
| 212 | 14328612177 | 416954.31 | 1345404.25 |
| 213 | 14328612178 | 416913.05 | 1345388.07 |
| 214 | 14328612179 | 416879.87 | 1345357.87 |
| 215 | 14328612180 | 416863.71 | 1345316.18 |
| 216 | 14328612181 | 416852.65 | 1345274.48 |
| 217 | 14328612182 | 416869.72 | 1345194.09 |
| 218 | 14328612183 | 416913.11 | 1345107.95 |
| 219 | 14328612184 | 416974.32 | 1345041.92 |
| 220 | 14328612185 | 417062.88 | 1344966.86 |
| 221 | 14328612186 | 417122.32 | 1344895.99 |
| 222 | 14328612187 | 417183.06 | 1344794.56 |
| 223 | 14328612188 | 417284.26 | 1344604.03 |
| 224 | 14328612189 | 417341.06 | 1344502.93 |
| 225 | 14328612190 | 417417.62 | 1344374.07 |
| 226 | 14328612191 | 417454.34 | 1344307.20 |
| 227 | 14328612192 | 417469.83 | 1344250.53 |
| 228 | 14328612193 | 417480.01 | 1344173.92 |
| 229 | 14328612194 | 417476.03 | 1344080.49 |
| 230 | 14328612195 | 417466.56 | 1344016.03 |
| 231 | 14328612196 | 417440.34 | 1343944.08 |
| 232 | 14328612197 | 417386.26 | 1343867.50 |
| 233 | 14328612198 | 417325.12 | 1343820.18 |
| 234 | 14328612199 | 417248.18 | 1343802.72 |
| 235 | 14328612200 | 417191.81 | 1343816.48 |
| 236 | 14328612201 | 417151.55 | 1343834.61 |
| 237 | 14328612202 | 417107.26 | 1343864.47 |
| 238 | 14328612203 | 417070.34 | 1343886.28 |
| 239 | 14328612204 | 417033.44 | 1343920.35 |
| 240 | 14328612205 | 416991.16 | 1343951.90 |
| 241 | 14328612206 | 416880.21 | 1344004.96 |
| 242 | 14328612207 | 416799.10 | 1344060.56 |
| 243 | 14328612208 | 416692.76 | 1344098.81 |
| 244 | 14328612209 | 416635.07 | 1344114.12 |
| 245 | 14328612210 | 416564.87 | 1344122.46 |
| 246 | 14328612211 | 416493.18 | 1344107.14 |
| 247 | 14328612212 | 416435.49 | 1344069.58 |
| 248 | 14328612213 | 416407.03 | 1344010.32 |
| 249 | 14328612214 | 416422.32 | 1343949.11 |
| 250 | 14328612215 | 416454.29 | 1343904.60 |
| 251 | 14328612216 | 416511.98 | 1343866.35 |
| 252 | 14328612217 | 416583.08 | 1343818.26 |

| | | | |
|-----|-------------|-----------|------------|
| 253 | 14328612218 | 416667.18 | 1343739.67 |
| 254 | 14328612219 | 416734.69 | 1343658.89 |
| 255 | 14328612220 | 416760.40 | 1343615.76 |
| 256 | 14328612221 | 416780.56 | 1343544.82 |
| 257 | 14328612222 | 416815.91 | 1343456.76 |
| 258 | 14328612223 | 416847.57 | 1343364.97 |
| 259 | 14328612224 | 416858.40 | 1343289.56 |
| 260 | 14328612225 | 416850.26 | 1343226.41 |
| 261 | 14328612226 | 416830.56 | 1343153.18 |
| 262 | 14328612227 | 416795.81 | 1343085.02 |
| 263 | 14328612228 | 416729.19 | 1342997.55 |
| 264 | 14328612229 | 416639.26 | 1342910.59 |
| 265 | 14328612230 | 416550.12 | 1342843.18 |
| 266 | 14328612231 | 416455.28 | 1342772.40 |
| 267 | 14328612232 | 416285.23 | 1342678.73 |
| 268 | 4500001 | 416138.12 | 1342557.80 |
| 269 | 1432905801 | 416138.41 | 1342557.12 |
| 270 | 14329058 | 416180.05 | 1342459.96 |
| 271 | 4500000 | 416234.18 | 1342333.66 |
| 272 | 44100 | 416291.08 | 1342185.67 |
| 273 | 44099 | 416340.01 | 1342058.75 |
| 274 | 44098 | 416378.98 | 1341957.68 |
| 275 | 44097 | 416410.06 | 1341876.73 |
| 276 | 44096 | 416568.61 | 1341462.93 |
| 277 | 44095 | 416866.12 | 1340739.86 |
| 278 | 119124 | 416896.30 | 1340653.34 |
| 279 | 44094 | 417079.24 | 1340128.93 |
| 280 | 44093 | 417155.82 | 1339907.54 |
| 281 | 119123 | 417363.58 | 1339306.28 |
| 282 | 44092 | 417370.61 | 1339285.93 |
| 283 | 44091 | 417534.42 | 1338816.21 |
| 284 | 44090 | 417751.49 | 1338190.85 |
| 285 | 44089 | 417799.91 | 1338186.72 |
| 286 | 44088 | 418104.46 | 1338160.51 |
| 287 | 44087 | 418460.62 | 1338124.39 |
| 288 | 44086 | 418752.81 | 1338093.24 |
| 289 | 44085 | 418878.05 | 1337787.94 |
| 290 | 44084 | 418994.84 | 1337511.74 |
| 291 | 44083 | 419350.75 | 1336657.19 |
| 292 | 44082 | 419453.92 | 1336415.17 |
| 293 | 14328952 | 419455.43 | 1336411.49 |
| 294 | 14328950 | 419510.47 | 1336393.09 |
| 295 | 14328949 | 419546.69 | 1336397.13 |

| | | | |
|-----|-------------|-----------|------------|
| 296 | 14328948 | 419578.28 | 1336411.92 |
| 297 | 14328947 | 419612.57 | 1336421.49 |
| 298 | 14328946 | 419625.83 | 1336434.34 |
| 299 | 14328833033 | 419636.95 | 1336439.20 |
| 300 | 14328833032 | 419640.30 | 1336440.95 |
| 301 | 14328833031 | 419773.52 | 1336454.73 |
| 302 | 14328833030 | 420182.73 | 1336522.47 |
| 303 | 14328833029 | 420423.26 | 1336651.96 |
| 304 | 14328833028 | 420543.44 | 1336762.53 |
| 305 | 14328833027 | 420651.92 | 1336862.19 |
| 306 | 14328833026 | 420808.90 | 1336931.86 |
| 307 | 14328833025 | 420848.61 | 1337316.90 |
| 308 | 14328833024 | 420865.47 | 1337507.70 |
| 309 | 14328833023 | 420878.22 | 1337645.28 |
| 310 | 14328833022 | 421191.62 | 1337330.50 |
| 311 | 14328833021 | 421290.12 | 1337229.24 |
| 312 | 14328833020 | 421445.69 | 1337073.67 |
| 313 | 14328833019 | 421542.35 | 1336973.33 |
| 314 | 14328833018 | 421551.55 | 1336965.05 |
| 315 | 14328833017 | 421710.81 | 1336801.19 |
| 316 | 14328833016 | 421728.30 | 1336780.94 |
| 317 | 14328833015 | 421863.62 | 1336640.09 |
| 318 | 14328833014 | 421866.66 | 1336626.85 |
| 319 | 14328833013 | 421946.91 | 1336538.43 |
| 320 | 14328833012 | 421984.06 | 1336503.50 |
| 321 | 14328833011 | 422028.64 | 1336464.12 |
| 322 | 14328833010 | 422054.33 | 1336437.71 |
| 323 | 14328833009 | 422058.60 | 1336434.81 |
| 324 | 14328833008 | 422077.74 | 1336415.13 |
| 325 | 14328833007 | 422084.45 | 1336408.23 |
| 326 | 14328833006 | 422097.03 | 1336397.15 |
| 327 | 14328833005 | 422111.25 | 1336383.09 |
| 328 | 14328833004 | 422371.67 | 1336121.11 |
| 329 | 14328833003 | 422396.07 | 1336101.03 |
| 330 | 14328833002 | 422419.55 | 1336086.06 |
| 331 | 14328833001 | 422438.57 | 1336075.62 |
| 332 | 14328833 | 422480.17 | 1336001.31 |
| 333 | 14328827 | 422579.90 | 1335990.05 |
| 334 | 14328825 | 422643.22 | 1335975.87 |
| 335 | 14328822 | 422732.85 | 1335973.29 |
| 336 | 14328819 | 422783.56 | 1335968.56 |
| 337 | 14328817 | 422907.60 | 1335932.59 |
| 338 | 14329078 | 422997.99 | 1335919.84 |

| | | | |
|-----|-------------|-----------|------------|
| 339 | 14328810 | 423041.92 | 1335912.63 |
| 340 | 14328803 | 423148.60 | 1335926.83 |
| 341 | 14328800 | 423251.70 | 1335916.50 |
| 342 | 14328799 | 423311.30 | 1335905.05 |
| 343 | 14328797 | 423377.28 | 1335903.84 |
| 344 | 14328761011 | 423455.80 | 1335910.57 |
| 345 | 14328761010 | 423490.53 | 1335757.36 |
| 346 | 14328761009 | 423705.01 | 1335785.79 |
| 347 | 14328761008 | 423710.22 | 1335775.06 |
| 348 | 14328761007 | 423714.36 | 1335723.57 |
| 349 | 14328761006 | 423717.91 | 1335697.55 |
| 350 | 14328761005 | 424021.26 | 1335820.66 |
| 351 | 14328761004 | 424053.93 | 1335837.76 |
| 352 | 14328761003 | 424082.19 | 1335851.81 |
| 353 | 14328761002 | 424253.53 | 1335882.44 |
| 354 | 14328761001 | 424346.58 | 1335868.38 |
| 355 | 14328761 | 424797.67 | 1335934.65 |
| 356 | 14328755002 | 424867.63 | 1335944.66 |
| 357 | 14328755001 | 424886.80 | 1335964.38 |
| 358 | 14328755 | 425034.37 | 1335968.40 |
| 359 | 14328731012 | 425089.41 | 1336042.25 |
| 360 | 14328731011 | 425124.54 | 1336149.22 |
| 361 | 14328731010 | 425253.79 | 1336307.82 |
| 362 | 14328731009 | 425411.83 | 1336478.47 |
| 363 | 14328731008 | 425431.64 | 1336442.64 |
| 364 | 14328731007 | 425492.98 | 1336378.79 |
| 365 | 14328731006 | 425551.53 | 1336344.65 |
| 366 | 14328731005 | 425599.76 | 1336344.60 |
| 367 | 14328731004 | 425629.49 | 1336349.04 |
| 368 | 14328731003 | 425643.13 | 1336373.60 |
| 369 | 14328731002 | 425658.94 | 1336384.17 |
| 370 | 14328731001 | 425700.17 | 1336426.07 |

Карта-схема границ Копанищенского сельского поселения Лискинского муниципального района Воронежской области



**Перечень координат характерных точек границ
Копанищенского сельского поселения
Лискинского муниципального района Воронежской области**

| № п/п | Номер характерной точки границ | Координаты | |
|-------|--------------------------------|------------|------------|
| | | X | Y |
| 1 | 44232 | 445498.52 | 1306470.32 |
| 2 | 14327807 | 445891.59 | 1306544.87 |
| 3 | 14327791 | 446431.92 | 1306646.22 |
| 4 | 14327791001 | 446909.98 | 1306742.22 |
| 5 | 14327791002 | 447102.18 | 1306780.34 |
| 6 | 14327791003 | 447282.78 | 1306818.09 |
| 7 | 14327791004 | 447433.08 | 1306847.24 |
| 8 | 14327791005 | 447441.88 | 1306849.38 |
| 9 | 14327791006 | 447433.95 | 1306871.58 |
| 10 | 14327791007 | 447350.37 | 1307119.49 |
| 11 | 14327791008 | 447276.58 | 1307340.14 |
| 12 | 14327791009 | 447144.56 | 1307767.81 |
| 13 | 14327763 | 447051.04 | 1308064.47 |
| 14 | 14327763001 | 446884.35 | 1308607.01 |
| 15 | 14327763002 | 446711.40 | 1309170.57 |
| 16 | 14327763003 | 446499.86 | 1309848.04 |
| 17 | 14327763004 | 446392.80 | 1310219.60 |
| 18 | 14327763005 | 446333.30 | 1310469.07 |
| 19 | 14327797 | 446191.59 | 1311213.67 |
| 20 | 14327797001 | 446052.26 | 1311943.95 |
| 21 | 14327804000 | 445997.41 | 1312329.66 |
| 22 | 14327804001 | 445630.02 | 1312265.76 |
| 23 | 14327804002 | 444853.56 | 1312143.18 |
| 24 | 14327827 | 444777.91 | 1311534.00 |
| 25 | 14327844 | 444229.18 | 1311720.86 |
| 26 | 14327872 | 443801.19 | 1311867.87 |
| 27 | 14327872001 | 443402.39 | 1312007.88 |
| 28 | 14327889 | 443394.79 | 1312010.55 |
| 29 | 14327889001 | 443381.50 | 1312015.22 |
| 30 | 14327889002 | 443368.19 | 1312025.06 |
| 31 | 14327889003 | 443359.72 | 1312025.74 |
| 32 | 14327889004 | 443291.41 | 1312043.52 |
| 33 | 14327889005 | 443133.51 | 1312116.89 |
| 34 | 14327889006 | 443111.65 | 1312109.96 |
| 35 | 14327910 | 442638.57 | 1312276.05 |
| 36 | 14327910001 | 442636.63 | 1312278.01 |
| 37 | 14327910002 | 442826.94 | 1312432.18 |

| | | | |
|----|-------------|-----------|------------|
| 38 | 14327910003 | 443058.36 | 1312216.13 |
| 39 | 14327910004 | 443235.85 | 1312336.96 |
| 40 | 14327910005 | 443267.69 | 1312358.64 |
| 41 | 14327910006 | 443183.97 | 1312539.02 |
| 42 | 14327910007 | 443173.94 | 1312564.50 |
| 43 | 14327910008 | 443173.16 | 1312591.64 |
| 44 | 14327910009 | 443212.55 | 1312664.44 |
| 45 | 14327910010 | 443108.40 | 1312775.19 |
| 46 | 14327910011 | 442935.94 | 1312714.35 |
| 47 | 14327910012 | 442839.95 | 1312752.76 |
| 48 | 14327910013 | 442575.36 | 1312766.68 |
| 49 | 14327910014 | 442283.92 | 1313076.10 |
| 50 | 14327910015 | 442145.38 | 1312959.66 |
| 51 | 14327910016 | 442146.28 | 1312953.02 |
| 52 | 14327910017 | 442139.95 | 1312947.35 |
| 53 | 14327910018 | 442101.58 | 1312913.00 |
| 54 | 14327910019 | 442053.96 | 1312872.52 |
| 55 | 14327910020 | 442023.40 | 1312848.85 |
| 56 | 14327910021 | 442000.63 | 1312844.22 |
| 57 | 14327910022 | 441857.53 | 1313023.14 |
| 58 | 14327910023 | 441795.23 | 1313042.76 |
| 59 | 14327910024 | 441758.69 | 1312921.69 |
| 60 | 14327910025 | 441675.42 | 1312836.39 |
| 61 | 14327910026 | 441378.39 | 1312694.12 |
| 62 | 14327910027 | 441191.20 | 1312706.09 |
| 63 | 14327910028 | 440905.59 | 1312795.38 |
| 64 | 14327910029 | 440724.52 | 1313109.87 |
| 65 | 14327910030 | 440562.03 | 1313162.13 |
| 66 | 14327910031 | 440392.57 | 1312972.54 |
| 67 | 14327910032 | 440423.88 | 1312934.20 |
| 68 | 14327910033 | 440194.80 | 1312954.73 |
| 69 | 14327910034 | 440060.71 | 1312978.53 |
| 70 | 14327910035 | 439943.08 | 1312986.15 |
| 71 | 14327910036 | 439623.05 | 1312449.82 |
| 72 | 14327910037 | 439642.03 | 1312309.41 |
| 73 | 14327910038 | 439676.18 | 1312015.95 |
| 74 | 14327910039 | 439600.40 | 1311759.56 |
| 75 | 14327975 | 439554.44 | 1311586.35 |
| 76 | 14327978 | 439476.82 | 1311315.28 |
| 77 | 14327978001 | 439153.84 | 1310958.48 |
| 78 | 14327978002 | 438867.71 | 1310646.40 |
| 79 | 14327991 | 438807.83 | 1310615.23 |
| 80 | 14327993 | 438806.70 | 1310531.37 |

| | | | |
|-----|------------|-----------|------------|
| 81 | 1432799802 | 438795.00 | 1310393.75 |
| 82 | 1432799801 | 438794.66 | 1310385.63 |
| 83 | 14327998 | 438794.35 | 1310367.27 |
| 84 | 14327997 | 438797.49 | 1310320.60 |
| 85 | 14327990 | 438813.44 | 1310242.30 |
| 86 | 14327989 | 438816.32 | 1310184.62 |
| 87 | 14327992 | 438806.74 | 1309994.19 |
| 88 | 14327996 | 438797.64 | 1309931.68 |
| 89 | 14328004 | 438769.99 | 1309837.39 |
| 90 | 14328005 | 438736.77 | 1309758.47 |
| 91 | 14328007 | 438709.33 | 1309709.07 |
| 92 | 14328011 | 438617.90 | 1309606.00 |
| 93 | 14328018 | 438424.10 | 1309367.04 |
| 94 | 14328026 | 438357.42 | 1309271.05 |
| 95 | 14328031 | 438313.78 | 1309217.77 |
| 96 | 14328035 | 438241.65 | 1309142.24 |
| 97 | 14328048 | 438109.25 | 1308990.91 |
| 98 | 14328052 | 438057.41 | 1308913.24 |
| 99 | 14328059 | 438008.49 | 1308816.02 |
| 100 | 14328074 | 437867.26 | 1308577.61 |
| 101 | 14328080 | 437812.13 | 1308504.25 |
| 102 | 14328084 | 437764.04 | 1308441.75 |
| 103 | 14328096 | 437697.94 | 1308370.32 |
| 104 | 14328106 | 437643.71 | 1308299.48 |
| 105 | 14328110 | 437625.81 | 1308259.20 |
| 106 | 14328111 | 437623.02 | 1308212.66 |
| 107 | 14328109 | 437626.82 | 1308158.35 |
| 108 | 14328108 | 437638.63 | 1308119.96 |
| 109 | 14328101 | 437669.85 | 1308077.77 |
| 110 | 14328089 | 437733.90 | 1308026.38 |
| 111 | 14328081 | 437784.19 | 1308002.41 |
| 112 | 14328078 | 437829.82 | 1307996.33 |
| 113 | 14328070 | 437908.14 | 1307975.14 |
| 114 | 14328058 | 438009.70 | 1307968.69 |
| 115 | 14328054 | 438049.30 | 1307958.51 |
| 116 | 14328047 | 438109.69 | 1307931.78 |
| 117 | 14328044 | 438133.84 | 1307913.46 |
| 118 | 14328041 | 438156.52 | 1307904.49 |
| 119 | 14328040 | 438168.78 | 1307885.59 |
| 120 | 14328038 | 438207.33 | 1307866.95 |
| 121 | 14328034 | 438246.55 | 1307840.68 |
| 122 | 14328032 | 438284.58 | 1307800.03 |
| 123 | 14328029 | 438316.60 | 1307756.12 |

| | | | |
|-----|----------|-----------|------------|
| 124 | 14328027 | 438340.98 | 1307711.53 |
| 125 | 14328025 | 438359.30 | 1307661.99 |
| 126 | 14328023 | 438368.31 | 1307612.65 |
| 127 | 4420401 | 438366.00 | 1307579.39 |
| 128 | 4420402 | 438377.72 | 1307579.69 |
| 129 | 44204 | 438460.33 | 1307581.55 |
| 130 | 44205 | 438584.03 | 1307576.21 |
| 131 | 44206 | 438792.20 | 1307682.60 |
| 132 | 44207 | 438943.84 | 1307782.86 |
| 133 | 44208 | 438755.19 | 1307567.10 |
| 134 | 44209 | 439135.94 | 1307445.30 |
| 135 | 44210 | 439229.19 | 1307348.52 |
| 136 | 44211 | 439299.42 | 1307107.29 |
| 137 | 44212 | 439281.69 | 1306887.96 |
| 138 | 44213 | 439498.88 | 1306871.00 |
| 139 | 14329311 | 439595.66 | 1306715.61 |
| 140 | 44214 | 439673.55 | 1306590.56 |
| 141 | 44215 | 439761.51 | 1306361.18 |
| 142 | 44216 | 439756.77 | 1306183.08 |
| 143 | 44217 | 439630.16 | 1305969.80 |
| 144 | 14329309 | 439587.30 | 1305944.09 |
| 145 | 44218 | 439425.13 | 1305846.72 |
| 146 | 4421901 | 439585.90 | 1305813.96 |
| 147 | 44219 | 439628.30 | 1305805.32 |
| 148 | 44220 | 439937.75 | 1305779.25 |
| 149 | 44221 | 440064.38 | 1305791.64 |
| 150 | 14007249 | 440195.94 | 1305811.06 |
| 151 | 44222 | 440454.18 | 1305849.16 |
| 152 | 44223 | 440704.57 | 1305835.74 |
| 153 | 44224 | 441285.55 | 1305761.96 |
| 154 | 1902540 | 441510.52 | 1305745.37 |
| 155 | 44225 | 441600.97 | 1305738.69 |
| 156 | 44226 | 442499.44 | 1305897.50 |
| 157 | 44227 | 442911.20 | 1305977.69 |
| 158 | 44228 | 443447.69 | 1306082.52 |
| 159 | 4422901 | 444036.29 | 1306195.61 |
| 160 | 44229 | 444226.31 | 1306231.41 |
| 161 | 44230 | 444419.23 | 1306267.70 |
| 162 | 44231 | 444986.50 | 1306374.29 |

**Перечень координат характерных точек границ
Краснознаменского сельского поселения
Лискинского муниципального района Воронежской области**

| № п/п | Номер характерной точки границ | Координаты | |
|-------|--------------------------------|------------|------------|
| | | X | Y |
| 1 | 14005046 | 449109.09 | 1327760.67 |
| 2 | 14327813039 | 449084.17 | 1327769.15 |
| 3 | 14327813038 | 448978.67 | 1327810.84 |
| 4 | 14327813037 | 448926.70 | 1327837.68 |
| 5 | 14327813036 | 448905.73 | 1327896.16 |
| 6 | 14327813035 | 448918.10 | 1327957.38 |
| 7 | 14327813034 | 448815.20 | 1328040.75 |
| 8 | 14327813033 | 448806.20 | 1328043.51 |
| 9 | 14327813032 | 448211.33 | 1328534.50 |
| 10 | 14327813031 | 448096.39 | 1328637.50 |
| 11 | 14327813030 | 447341.31 | 1329280.70 |
| 12 | 14327813029 | 447327.01 | 1329291.78 |
| 13 | 14327813028 | 447647.36 | 1329806.22 |
| 14 | 14327813027 | 448193.79 | 1330691.14 |
| 15 | 14327813026 | 448197.00 | 1330732.89 |
| 16 | 14327813025 | 448186.75 | 1330782.01 |
| 17 | 14327813024 | 448175.16 | 1330824.12 |
| 18 | 14327813023 | 448170.01 | 1330861.38 |
| 19 | 14327813022 | 448158.45 | 1330902.49 |
| 20 | 14327813021 | 448153.95 | 1330923.69 |
| 21 | 14327813020 | 448140.46 | 1331023.27 |
| 22 | 14327813019 | 448132.75 | 1331073.38 |
| 23 | 14327813018 | 448127.61 | 1331104.86 |
| 24 | 14327813017 | 448127.61 | 1331161.39 |
| 25 | 14327813016 | 448124.40 | 1331212.79 |
| 26 | 14327813015 | 448122.47 | 1331258.40 |
| 27 | 14327813014 | 448106.41 | 1331317.50 |
| 28 | 14327813013 | 448101.27 | 1331370.18 |
| 29 | 14327813012 | 448069.15 | 1331395.23 |
| 30 | 14327813011 | 448021.22 | 1331429.64 |
| 31 | 14327813010 | 448019.14 | 1331416.79 |
| 32 | 14327813009 | 447493.66 | 1331551.51 |
| 33 | 14327813008 | 447479.76 | 1331555.96 |
| 34 | 14327813007 | 447019.91 | 1331699.67 |
| 35 | 14327813006 | 447022.51 | 1331710.21 |
| 36 | 14327813005 | 446808.23 | 1331790.31 |
| 37 | 14327813004 | 446723.49 | 1331809.48 |

| | | | |
|----|-------------|-----------|------------|
| 38 | 14327813003 | 446607.78 | 1331785.14 |
| 39 | 14327813002 | 446521.22 | 1331817.98 |
| 40 | 14327813001 | 445044.97 | 1332298.93 |
| 41 | 14327813000 | 445031.23 | 1332302.79 |
| 42 | 14005940001 | 444910.29 | 1331859.68 |
| 43 | 14005940002 | 444779.52 | 1331395.06 |
| 44 | 14005940003 | 444684.03 | 1331049.07 |
| 45 | 14005940004 | 444711.03 | 1331013.39 |
| 46 | 14005940005 | 444545.81 | 1330947.52 |
| 47 | 14005940006 | 444510.16 | 1330919.01 |
| 48 | 14005940007 | 444454.73 | 1330758.60 |
| 49 | 14005940008 | 444366.39 | 1330784.73 |
| 50 | 14006115 | 444116.08 | 1330554.12 |
| 51 | 14006145 | 443966.05 | 1330408.45 |
| 52 | 14006145001 | 443890.49 | 1330336.20 |
| 53 | 14006145002 | 443882.27 | 1330326.78 |
| 54 | 14006180 | 443879.33 | 1330327.50 |
| 55 | 14006180001 | 443875.34 | 1330316.16 |
| 56 | 14006180002 | 443842.16 | 1330239.56 |
| 57 | 14006180003 | 443809.59 | 1330164.39 |
| 58 | 14006180004 | 443775.25 | 1330096.14 |
| 59 | 14006180005 | 443739.17 | 1330024.45 |
| 60 | 14006180006 | 443717.93 | 1329984.70 |
| 61 | 14006180007 | 443686.16 | 1329925.26 |
| 62 | 14006180008 | 443652.96 | 1329863.14 |
| 63 | 14006180009 | 443625.48 | 1329811.71 |
| 64 | 14006180010 | 443595.06 | 1329754.79 |
| 65 | 14006180011 | 443569.25 | 1329706.50 |
| 66 | 14006180012 | 443539.57 | 1329650.96 |
| 67 | 14006180013 | 443510.98 | 1329597.45 |
| 68 | 14006180014 | 443475.92 | 1329531.85 |
| 69 | 14006180015 | 443436.32 | 1329457.33 |
| 70 | 14006180016 | 443406.59 | 1329401.84 |
| 71 | 14006180017 | 443374.42 | 1329341.79 |
| 72 | 14006180018 | 443338.41 | 1329274.58 |
| 73 | 14006180019 | 443308.21 | 1329218.20 |
| 74 | 14006180020 | 443303.39 | 1329209.21 |
| 75 | 14006180021 | 443256.77 | 1329122.18 |
| 76 | 14006180022 | 443254.54 | 1329118.02 |
| 77 | 14006180023 | 443226.15 | 1329065.03 |
| 78 | 14006180024 | 443195.60 | 1329008.01 |
| 79 | 14006180025 | 443167.42 | 1328955.40 |
| 80 | 14006180026 | 443138.92 | 1328902.21 |

| | | | |
|-----|-------------|-----------|------------|
| 81 | 14006180027 | 443113.00 | 1328853.83 |
| 82 | 14006180028 | 443090.71 | 1328815.52 |
| 83 | 14006180029 | 443080.39 | 1328796.22 |
| 84 | 14006180030 | 443054.05 | 1328746.93 |
| 85 | 14006180031 | 443028.83 | 1328699.75 |
| 86 | 14006180032 | 443002.48 | 1328650.46 |
| 87 | 14006180033 | 442974.62 | 1328598.33 |
| 88 | 14006180034 | 442943.76 | 1328541.01 |
| 89 | 14006180035 | 442905.33 | 1328469.64 |
| 90 | 14006180036 | 442873.77 | 1328411.02 |
| 91 | 14006180037 | 442845.98 | 1328359.41 |
| 92 | 14006180038 | 442819.54 | 1328310.31 |
| 93 | 14006180039 | 442788.06 | 1328251.83 |
| 94 | 14006180040 | 442779.24 | 1328235.39 |
| 95 | 14006180041 | 442758.85 | 1328197.35 |
| 96 | 14006180042 | 442728.28 | 1328140.24 |
| 97 | 14006180043 | 442696.96 | 1328081.74 |
| 98 | 14006452 | 442693.41 | 1328075.12 |
| 99 | 14006452001 | 442688.08 | 1328086.12 |
| 100 | 14006452002 | 442682.70 | 1328097.21 |
| 101 | 14006452003 | 442676.65 | 1328108.87 |
| 102 | 14006482 | 442582.75 | 1328304.98 |
| 103 | 14006518 | 442480.83 | 1328457.49 |
| 104 | 14006533 | 442440.87 | 1328533.23 |
| 105 | 14006565 | 442365.62 | 1328638.08 |
| 106 | 14006566 | 442356.52 | 1328661.88 |
| 107 | 14006577 | 442320.49 | 1328703.69 |
| 108 | 14006584 | 442279.38 | 1328745.56 |
| 109 | 14006589 | 442257.14 | 1328814.37 |
| 110 | 14006590 | 442255.72 | 1328844.88 |
| 111 | 14006591 | 442243.65 | 1328913.60 |
| 112 | 14006593 | 442238.50 | 1328934.57 |
| 113 | 14006594 | 442234.50 | 1328992.30 |
| 114 | 14006596 | 442227.14 | 1329051.78 |
| 115 | 14006602 | 442203.22 | 1329086.12 |
| 116 | 14006615 | 442155.05 | 1329136.16 |
| 117 | 14006622 | 442127.97 | 1329182.42 |
| 118 | 14006629 | 442106.73 | 1329224.35 |
| 119 | 14006631 | 442091.08 | 1329293.30 |
| 120 | 14006633 | 442084.65 | 1329402.79 |
| 121 | 14006632 | 442086.47 | 1329546.03 |
| 122 | 14006636 | 442076.16 | 1329629.31 |
| 123 | 14006638 | 442057.03 | 1329693.24 |

| | | | |
|-----|----------|-----------|------------|
| 124 | 14006646 | 442036.71 | 1329738.54 |
| 125 | 14006659 | 441986.34 | 1329807.26 |
| 126 | 14006670 | 441900.26 | 1330004.66 |
| 127 | 14006675 | 441883.79 | 1330029.54 |
| 128 | 14006678 | 441852.02 | 1330051.30 |
| 129 | 14006694 | 441756.05 | 1330081.00 |
| 130 | 14006708 | 441701.94 | 1330094.33 |
| 131 | 14006720 | 441664.16 | 1330115.15 |
| 132 | 14006726 | 441622.56 | 1330164.83 |
| 133 | 14006731 | 441594.18 | 1330192.30 |
| 134 | 14006737 | 441554.85 | 1330223.31 |
| 135 | 14006739 | 441540.10 | 1330257.40 |
| 136 | 14006743 | 441531.41 | 1330300.73 |
| 137 | 14006742 | 441533.39 | 1330381.21 |
| 138 | 14006741 | 441534.59 | 1330406.62 |
| 139 | 14006751 | 441517.24 | 1330435.66 |
| 140 | 14006761 | 441490.50 | 1330459.73 |
| 141 | 14006770 | 441446.78 | 1330478.92 |
| 142 | 14006776 | 441415.81 | 1330503.04 |
| 143 | 14006778 | 441387.47 | 1330533.06 |
| 144 | 14006783 | 441377.06 | 1330574.72 |
| 145 | 14006786 | 441372.71 | 1330626.47 |
| 146 | 14006782 | 441379.31 | 1330734.02 |
| 147 | 14006787 | 441372.59 | 1330797.67 |
| 148 | 14006792 | 441342.36 | 1330873.48 |
| 149 | 14006794 | 441311.68 | 1330917.93 |
| 150 | 14006799 | 441268.26 | 1330959.16 |
| 151 | 14006802 | 441252.81 | 1331003.43 |
| 152 | 14006805 | 441233.41 | 1331067.23 |
| 153 | 14006809 | 441219.30 | 1331086.90 |
| 154 | 14006813 | 441196.61 | 1331097.36 |
| 155 | 14006833 | 441129.21 | 1331117.70 |
| 156 | 14006861 | 441089.25 | 1331163.97 |
| 157 | 14006909 | 441005.22 | 1331204.87 |
| 158 | 14006929 | 440963.50 | 1331246.07 |
| 159 | 14006935 | 440939.66 | 1331295.53 |
| 160 | 14006949 | 440901.32 | 1331336.69 |
| 161 | 14006964 | 440875.39 | 1331358.21 |
| 162 | 14006970 | 440862.24 | 1331385.49 |
| 163 | 14006971 | 440861.93 | 1331423.63 |
| 164 | 14006956 | 440889.25 | 1331500.41 |
| 165 | 14006955 | 440890.36 | 1331519.04 |
| 166 | 14006958 | 440880.44 | 1331536.12 |

| | | | |
|-----|-------------|-----------|------------|
| 167 | 14006976 | 440849.44 | 1331557.69 |
| 168 | 14006987 | 440823.79 | 1331598.70 |
| 169 | 14007014 | 440749.44 | 1331665.74 |
| 170 | 14007021 | 440737.23 | 1331699.79 |
| 171 | 14007023 | 440726.70 | 1331732.98 |
| 172 | 14007077 | 440569.49 | 1331864.63 |
| 173 | 14007092 | 440535.37 | 1331904.89 |
| 174 | 14007097 | 440507.93 | 1331998.46 |
| 175 | 14007127 | 440461.34 | 1332114.31 |
| 176 | 14007142 | 440441.55 | 1332151.00 |
| 177 | 14007156 | 440403.37 | 1332203.18 |
| 178 | 14007225 | 440240.36 | 1332343.38 |
| 179 | 14007240 | 440215.47 | 1332378.44 |
| 180 | 14007257 | 440186.80 | 1332444.91 |
| 181 | 14007269 | 440134.35 | 1332505.74 |
| 182 | 14007292 | 440078.14 | 1332539.50 |
| 183 | 14007316 | 439984.63 | 1332567.80 |
| 184 | 14007330 | 439924.97 | 1332597.37 |
| 185 | 14007340 | 439878.20 | 1332640.34 |
| 186 | 14007381 | 439771.37 | 1332744.23 |
| 187 | 14007406 | 439646.57 | 1332833.95 |
| 188 | 14007419 | 439513.08 | 1332907.67 |
| 189 | 14007424 | 439452.86 | 1332956.73 |
| 190 | 14007435 | 439353.85 | 1333015.61 |
| 191 | 14007459 | 439211.65 | 1333130.97 |
| 192 | 14007470 | 439172.96 | 1333147.56 |
| 193 | 14007492 | 439061.77 | 1333182.02 |
| 194 | 14327986 | 438827.33 | 1333264.16 |
| 195 | 14327986001 | 438843.13 | 1333376.73 |
| 196 | 14327986002 | 438859.79 | 1333430.61 |
| 197 | 14327986003 | 438869.05 | 1333457.81 |
| 198 | 14327985 | 438855.58 | 1333465.63 |
| 199 | 14327985001 | 438386.31 | 1333489.51 |
| 200 | 14327985002 | 438432.43 | 1333658.10 |
| 201 | 14327985003 | 437912.27 | 1333610.31 |
| 202 | 14327985004 | 436638.24 | 1333628.86 |
| 203 | 14327985005 | 436622.69 | 1333654.93 |
| 204 | 14327985006 | 436600.44 | 1333686.61 |
| 205 | 14327985007 | 436594.21 | 1333696.92 |
| 206 | 14327985008 | 436587.75 | 1333707.63 |
| 207 | 14327985009 | 436565.23 | 1333752.53 |
| 208 | 14327985010 | 436585.60 | 1333944.56 |
| 209 | 14327985011 | 436599.73 | 1334176.77 |

| | | | |
|-----|-------------|-----------|------------|
| 210 | 14327985012 | 436608.31 | 1334255.48 |
| 211 | 14327985013 | 436617.96 | 1334362.04 |
| 212 | 14327985014 | 436627.97 | 1334445.49 |
| 213 | 14327985015 | 436654.59 | 1334600.07 |
| 214 | 14327985016 | 436669.37 | 1334901.01 |
| 215 | 14327985017 | 436699.36 | 1334994.28 |
| 216 | 14327985018 | 436702.90 | 1335439.23 |
| 217 | 14327985019 | 436710.86 | 1335603.64 |
| 218 | 14327985020 | 436690.05 | 1335727.06 |
| 219 | 14327985021 | 436685.70 | 1335823.24 |
| 220 | 14327985022 | 436700.50 | 1335853.31 |
| 221 | 14327985023 | 436716.48 | 1335916.76 |
| 222 | 14327985024 | 436730.43 | 1335965.07 |
| 223 | 14327985025 | 436753.01 | 1336055.44 |
| 224 | 14327985026 | 436753.45 | 1336088.65 |
| 225 | 14327985027 | 436756.55 | 1336141.33 |
| 226 | 14327985028 | 436758.98 | 1336218.14 |
| 227 | 14327985029 | 436744.37 | 1336218.14 |
| 228 | 14327985030 | 436745.70 | 1336247.36 |
| 229 | 14327985031 | 436761.42 | 1336247.59 |
| 230 | 14327985032 | 436762.08 | 1336268.17 |
| 231 | 14327985033 | 436767.99 | 1336283.90 |
| 232 | 14327985034 | 436775.58 | 1336338.79 |
| 233 | 14327985035 | 436785.99 | 1336421.36 |
| 234 | 14327985036 | 436787.98 | 1336443.05 |
| 235 | 14327985037 | 436793.35 | 1336501.16 |
| 236 | 14327985038 | 436796.34 | 1336571.38 |
| 237 | 14327985039 | 436795.84 | 1336680.46 |
| 238 | 14327985040 | 436783.39 | 1336704.87 |
| 239 | 14327985041 | 436768.98 | 1336712.82 |
| 240 | 14327985042 | 436775.10 | 1336767.61 |
| 241 | 14327985043 | 436786.38 | 1336785.55 |
| 242 | 14327985044 | 436796.85 | 1336822.21 |
| 243 | 14327985045 | 436801.38 | 1336881.93 |
| 244 | 14327985046 | 436802.28 | 1336961.56 |
| 245 | 14327985047 | 436809.91 | 1337078.89 |
| 246 | 14327985048 | 436835.04 | 1337171.50 |
| 247 | 14327985049 | 436844.65 | 1337197.95 |
| 248 | 14327985050 | 436851.12 | 1337229.83 |
| 249 | 14327985051 | 436852.41 | 1337255.12 |
| 250 | 14327985052 | 436850.60 | 1337281.90 |
| 251 | 14327985053 | 436856.11 | 1337372.28 |
| 252 | 14327985054 | 436869.49 | 1337504.62 |

| | | | |
|-----|-------------|-----------|------------|
| 253 | 14327985055 | 436881.08 | 1337627.99 |
| 254 | 14327985056 | 436731.86 | 1337974.28 |
| 255 | 14327985057 | 436702.45 | 1337951.28 |
| 256 | 14327985058 | 436739.13 | 1337809.18 |
| 257 | 14327985059 | 436760.75 | 1337647.20 |
| 258 | 14327985060 | 436384.96 | 1337579.09 |
| 259 | 14327985061 | 436264.61 | 1337599.00 |
| 260 | 14327985062 | 436193.12 | 1337572.76 |
| 261 | 14327985063 | 436089.85 | 1337418.07 |
| 262 | 14327985064 | 435940.85 | 1337152.72 |
| 263 | 14327985065 | 435809.14 | 1336842.55 |
| 264 | 14327985066 | 435774.40 | 1336758.39 |
| 265 | 14327985067 | 435707.61 | 1336498.86 |
| 266 | 14327985068 | 435667.36 | 1336280.54 |
| 267 | 14327985069 | 435633.34 | 1336138.29 |
| 268 | 14327985070 | 435593.44 | 1335944.66 |
| 269 | 14327985071 | 435563.19 | 1335668.98 |
| 270 | 14327985072 | 435527.33 | 1335431.40 |
| 271 | 14327985073 | 435506.42 | 1335226.66 |
| 272 | 14327985074 | 435492.59 | 1335060.47 |
| 273 | 14327985075 | 435505.52 | 1334984.33 |
| 274 | 14327985076 | 435538.73 | 1334959.19 |
| 275 | 14327985077 | 435608.74 | 1334958.30 |
| 276 | 14327985078 | 435642.84 | 1334947.53 |
| 277 | 14327985079 | 435685.92 | 1334908.04 |
| 278 | 14327985080 | 435691.31 | 1334837.13 |
| 279 | 14327985081 | 435663.49 | 1334782.38 |
| 280 | 14327985082 | 435629.38 | 1334743.79 |
| 281 | 14327985083 | 435626.69 | 1334687.24 |
| 282 | 14327985084 | 435669.61 | 1334618.09 |
| 283 | 14327985085 | 435761.91 | 1334514.39 |
| 284 | 14327985086 | 435835.81 | 1334425.16 |
| 285 | 14327985087 | 435851.97 | 1334372.21 |
| 286 | 14327985088 | 435854.66 | 1334327.33 |
| 287 | 14327985089 | 435863.64 | 1334290.53 |
| 288 | 14327985090 | 435881.59 | 1334249.25 |
| 289 | 14327985091 | 435872.61 | 1334167.57 |
| 290 | 14327985092 | 436033.27 | 1333847.15 |
| 291 | 14327985093 | 436073.34 | 1333822.28 |
| 292 | 14327985094 | 436110.24 | 1333786.81 |
| 293 | 14327985095 | 436124.42 | 1333734.80 |
| 294 | 14327985096 | 436130.20 | 1333690.08 |
| 295 | 14327985097 | 436111.35 | 1333645.21 |

| | | | |
|-----|-------------|-----------|------------|
| 296 | 14327985098 | 436101.48 | 1333575.20 |
| 297 | 14327985099 | 436104.17 | 1333508.78 |
| 298 | 14327985100 | 436115.84 | 1333413.64 |
| 299 | 14327985101 | 435990.19 | 1333355.31 |
| 300 | 14327985102 | 435978.33 | 1333449.72 |
| 301 | 14327985103 | 435928.34 | 1333531.06 |
| 302 | 14327985104 | 435870.79 | 1333598.02 |
| 303 | 14327985105 | 435766.25 | 1333636.44 |
| 304 | 14327985106 | 435705.44 | 1333667.39 |
| 305 | 14327985107 | 435573.40 | 1333809.26 |
| 306 | 14327985108 | 435353.92 | 1333899.60 |
| 307 | 14327985109 | 435257.50 | 1333887.05 |
| 308 | 14327985110 | 435122.01 | 1333721.09 |
| 309 | 14327985111 | 435094.32 | 1333660.79 |
| 310 | 14328352 | 435027.43 | 1333593.73 |
| 311 | 14328352001 | 435009.93 | 1333522.86 |
| 312 | 14328352002 | 435007.54 | 1333473.77 |
| 313 | 14328352003 | 435006.02 | 1333439.46 |
| 314 | 14328352004 | 434999.78 | 1333408.25 |
| 315 | 14328352005 | 434983.34 | 1333372.17 |
| 316 | 14328352006 | 434958.43 | 1333334.14 |
| 317 | 14328352007 | 434938.81 | 1333297.07 |
| 318 | 14328352008 | 434924.67 | 1333242.51 |
| 319 | 14328352009 | 434909.55 | 1333172.23 |
| 320 | 14328352010 | 434883.23 | 1333052.30 |
| 321 | 14328352011 | 434870.01 | 1333012.55 |
| 322 | 14328352012 | 434853.81 | 1332967.56 |
| 323 | 14328352013 | 434817.91 | 1332867.19 |
| 324 | 14328352014 | 434834.44 | 1332818.54 |
| 325 | 14328352015 | 434853.21 | 1332790.91 |
| 326 | 14328352016 | 435059.87 | 1332763.41 |
| 327 | 14328352017 | 435071.34 | 1332725.04 |
| 328 | 14328352018 | 435114.97 | 1331955.72 |
| 329 | 14328352019 | 435090.98 | 1331957.17 |
| 330 | 14328352020 | 435021.11 | 1331960.65 |
| 331 | 14328359 | 434958.92 | 1331961.27 |
| 332 | 14008643 | 434769.81 | 1331955.40 |
| 333 | 14008660 | 434729.16 | 1331956.13 |
| 334 | 14328376 | 434709.02 | 1331955.05 |
| 335 | 14328389 | 434554.84 | 1331954.39 |
| 336 | 14328390 | 434520.78 | 1331471.90 |
| 337 | 14328387 | 434565.11 | 1331298.22 |
| 338 | 14328380 | 434645.53 | 1330869.65 |

| | | | |
|-----|-------------|-----------|------------|
| 339 | 14328377 | 434693.84 | 1330445.03 |
| 340 | 14328370 | 434796.14 | 1329972.87 |
| 341 | 14007616044 | 434993.00 | 1330036.39 |
| 342 | 14007616043 | 435284.96 | 1330130.54 |
| 343 | 14007616042 | 435353.05 | 1330147.82 |
| 344 | 14007616041 | 435356.50 | 1330148.97 |
| 345 | 14007616040 | 435732.93 | 1330203.23 |
| 346 | 14007616039 | 435734.24 | 1330203.36 |
| 347 | 14007616038 | 435734.58 | 1330196.88 |
| 348 | 14007616037 | 435737.34 | 1330197.67 |
| 349 | 14007616036 | 435744.96 | 1330199.84 |
| 350 | 14007616035 | 435753.95 | 1330202.41 |
| 351 | 14007616034 | 435992.73 | 1330270.65 |
| 352 | 14007616033 | 436526.48 | 1330513.68 |
| 353 | 14007616032 | 436591.76 | 1330659.99 |
| 354 | 14007616031 | 436716.80 | 1330736.58 |
| 355 | 14007616030 | 436856.24 | 1330669.07 |
| 356 | 14007616029 | 436862.90 | 1330665.84 |
| 357 | 14007616028 | 436938.52 | 1330629.22 |
| 358 | 14007616027 | 437003.87 | 1330818.75 |
| 359 | 14007616026 | 437022.43 | 1330870.12 |
| 360 | 14007616025 | 437119.37 | 1330875.78 |
| 361 | 14007616024 | 437325.85 | 1330893.05 |
| 362 | 14007616023 | 437482.13 | 1330904.38 |
| 363 | 14007616022 | 437716.66 | 1330856.50 |
| 364 | 14007616021 | 437904.66 | 1330509.20 |
| 365 | 14007616020 | 437893.02 | 1330329.88 |
| 366 | 14007616019 | 437890.19 | 1330288.73 |
| 367 | 14007616018 | 437895.97 | 1329921.58 |
| 368 | 14007616017 | 438001.11 | 1329594.60 |
| 369 | 14007616016 | 438021.51 | 1329556.83 |
| 370 | 14007616015 | 438030.23 | 1329511.94 |
| 371 | 14007616014 | 438041.16 | 1329476.10 |
| 372 | 14007616013 | 438045.23 | 1329401.41 |
| 373 | 14007616012 | 438056.93 | 1329305.78 |
| 374 | 14007616011 | 438141.29 | 1329243.85 |
| 375 | 14007616010 | 438147.72 | 1329239.32 |
| 376 | 14007616009 | 438322.04 | 1329115.93 |
| 377 | 14007616008 | 438354.76 | 1329086.53 |
| 378 | 14007616007 | 438374.63 | 1329011.59 |
| 379 | 14007616006 | 438510.86 | 1328715.12 |
| 380 | 14007616005 | 438515.14 | 1328699.74 |
| 381 | 14007616004 | 438523.75 | 1328681.02 |

| | | | |
|-----|-------------|-----------|------------|
| 382 | 14007616003 | 438553.73 | 1328615.82 |
| 383 | 14007616002 | 438554.13 | 1328614.94 |
| 384 | 14007616001 | 438888.81 | 1328252.17 |
| 385 | 14007616 | 438560.39 | 1328012.25 |
| 386 | 14007594 | 438647.73 | 1327965.15 |
| 387 | 14007571 | 438729.38 | 1327879.99 |
| 388 | 14007552 | 438802.77 | 1327860.23 |
| 389 | 14007510 | 438964.30 | 1327738.26 |
| 390 | 14007499 | 439009.22 | 1327687.57 |
| 391 | 14007495 | 439054.60 | 1327560.59 |
| 392 | 14007487 | 439092.23 | 1327530.35 |
| 393 | 14007451 | 439239.62 | 1327476.40 |
| 394 | 14007442 | 439304.31 | 1327442.36 |
| 395 | 14007439 | 439340.16 | 1327458.76 |
| 396 | 14007433 | 439361.20 | 1327449.97 |
| 397 | 14007432 | 439382.62 | 1327360.65 |
| 398 | 14007426 | 439437.06 | 1327269.98 |
| 399 | 14007421 | 439479.42 | 1327270.18 |
| 400 | 14007417 | 439520.46 | 1327240.74 |
| 401 | 14007412 | 439580.85 | 1327255.07 |
| 402 | 14007402 | 439667.78 | 1327234.25 |
| 403 | 14007397 | 439699.40 | 1327199.02 |
| 404 | 14007390 | 439740.89 | 1327197.54 |
| 405 | 14007369 | 439802.27 | 1327168.63 |
| 406 | 14007350 | 439854.10 | 1327125.46 |
| 407 | 14007331 | 439924.93 | 1326948.94 |
| 408 | 14007312 | 439997.62 | 1326886.81 |
| 409 | 14007289 | 440085.32 | 1326757.49 |
| 410 | 14006831019 | 440102.39 | 1326705.53 |
| 411 | 14006831018 | 440133.42 | 1326647.99 |
| 412 | 14006831017 | 440109.05 | 1326566.96 |
| 413 | 14006831016 | 440097.03 | 1326464.13 |
| 414 | 14006831015 | 440137.85 | 1326423.24 |
| 415 | 14006831014 | 440257.91 | 1326387.20 |
| 416 | 14006831013 | 440309.39 | 1326383.44 |
| 417 | 14006831012 | 440378.41 | 1326343.25 |
| 418 | 14006831011 | 440425.14 | 1326261.12 |
| 419 | 14006831010 | 440449.50 | 1326182.94 |
| 420 | 14006831009 | 440495.19 | 1326153.12 |
| 421 | 14006831008 | 440784.21 | 1325895.38 |
| 422 | 14006831007 | 440931.98 | 1325717.13 |
| 423 | 14006831006 | 441030.32 | 1325592.83 |
| 424 | 14006831005 | 441076.78 | 1325565.39 |

| | | | |
|-----|-------------|-----------|------------|
| 425 | 14006831004 | 441132.90 | 1325506.31 |
| 426 | 14006831003 | 441183.50 | 1325502.35 |
| 427 | 14006831002 | 441181.51 | 1325461.57 |
| 428 | 14006831001 | 441143.11 | 1325463.61 |
| 429 | 14006831 | 441135.82 | 1325453.49 |
| 430 | 14327970023 | 440986.34 | 1325274.95 |
| 431 | 14327970022 | 440643.77 | 1325121.21 |
| 432 | 14327970021 | 440624.97 | 1325134.34 |
| 433 | 14327970020 | 440610.48 | 1325130.33 |
| 434 | 14327970019 | 440599.86 | 1325127.40 |
| 435 | 14327970018 | 440586.71 | 1325123.76 |
| 436 | 14327970017 | 440581.83 | 1325115.61 |
| 437 | 14327970016 | 440575.32 | 1325109.64 |
| 438 | 14327970015 | 440568.00 | 1325108.28 |
| 439 | 14327970014 | 440553.80 | 1325107.46 |
| 440 | 14327970013 | 440545.87 | 1325097.70 |
| 441 | 14327970012 | 440538.99 | 1325089.23 |
| 442 | 14327970011 | 440533.73 | 1325082.76 |
| 443 | 14327970010 | 440540.16 | 1325072.44 |
| 444 | 14327970009 | 440522.48 | 1325064.12 |
| 445 | 14327970008 | 440489.88 | 1325042.29 |
| 446 | 14327970007 | 440478.26 | 1325040.57 |
| 447 | 14327970006 | 440412.66 | 1325012.25 |
| 448 | 14327970005 | 440386.73 | 1324999.30 |
| 449 | 14327970004 | 440125.68 | 1324877.37 |
| 450 | 14327970003 | 440119.78 | 1324874.54 |
| 451 | 14327970002 | 440150.61 | 1324815.19 |
| 452 | 14327970001 | 440164.36 | 1324788.66 |
| 453 | 14327970 | 440180.13 | 1324758.23 |
| 454 | 14007231 | 440227.42 | 1324666.99 |
| 455 | 14007219001 | 440241.38 | 1324613.57 |
| 456 | 14007219 | 440250.55 | 1324578.39 |
| 457 | 14007212 | 440255.00 | 1324410.03 |
| 458 | 14007209 | 440260.59 | 1324357.44 |
| 459 | 14007179001 | 440296.70 | 1324181.48 |
| 460 | 14007179 | 440339.25 | 1323943.27 |
| 461 | 14007173001 | 440340.17 | 1323933.78 |
| 462 | 14007173 | 440352.76 | 1323804.99 |
| 463 | 14007167001 | 440377.07 | 1323742.34 |
| 464 | 14007167 | 440382.76 | 1323727.69 |
| 465 | 14320549032 | 440391.48 | 1323614.84 |
| 466 | 14320549031 | 440497.90 | 1323679.26 |
| 467 | 14320549030 | 440891.91 | 1323925.81 |


| | | | |
|-----|-------------|-----------|------------|
| 468 | 14320549029 | 441043.70 | 1323308.90 |
| 469 | 14320549028 | 441209.89 | 1323275.26 |
| 470 | 14320549027 | 441204.14 | 1323143.63 |
| 471 | 14320549026 | 441453.74 | 1323140.57 |
| 472 | 14320549025 | 441727.08 | 1323152.54 |
| 473 | 14320549024 | 442043.86 | 1323308.67 |
| 474 | 14320549023 | 442024.37 | 1323449.73 |
| 475 | 14320549022 | 442117.42 | 1323478.22 |
| 476 | 14320549021 | 442199.08 | 1323494.61 |
| 477 | 14320549020 | 442265.19 | 1323531.59 |
| 478 | 14320549019 | 442289.79 | 1323570.02 |
| 479 | 14320549018 | 442292.21 | 1323616.42 |
| 480 | 14320549017 | 442263.04 | 1323761.22 |
| 481 | 14320549016 | 442676.59 | 1323930.83 |
| 482 | 14320549015 | 442719.85 | 1323808.64 |
| 483 | 14320549014 | 442940.99 | 1323869.19 |
| 484 | 14320549013 | 443021.90 | 1323566.81 |
| 485 | 14320549012 | 443406.53 | 1323598.58 |
| 486 | 14320549011 | 443740.44 | 1323647.43 |
| 487 | 14320549010 | 443869.01 | 1323685.19 |
| 488 | 14320549009 | 443942.20 | 1323714.00 |
| 489 | 14320549008 | 444013.99 | 1323753.13 |
| 490 | 14320549007 | 444099.21 | 1323808.25 |
| 491 | 14320549006 | 444141.63 | 1323850.24 |
| 492 | 14320549005 | 444225.32 | 1323932.23 |
| 493 | 14320549004 | 444271.20 | 1324016.97 |
| 494 | 14320549003 | 444300.53 | 1324091.93 |
| 495 | 14320549002 | 444313.75 | 1324166.15 |
| 496 | 14320549001 | 444342.14 | 1324229.45 |
| 497 | 14320549 | 444484.60 | 1324147.28 |
| 498 | 14320626001 | 444483.56 | 1324249.28 |
| 499 | 14320626 | 444483.00 | 1324304.80 |
| 500 | 14320550 | 444482.33 | 1324371.06 |
| 501 | 14320551 | 444360.87 | 1324783.21 |
| 502 | 14320636 | 444327.08 | 1324893.14 |
| 503 | 14322900 | 444290.98 | 1325008.07 |
| 504 | 14320552 | 444240.10 | 1325176.19 |
| 505 | 14320553 | 444116.54 | 1325578.27 |
| 506 | 14320554 | 443936.28 | 1326207.18 |
| 507 | 14320555 | 443825.31 | 1326599.42 |
| 508 | 14320556 | 443661.94 | 1327095.41 |
| 509 | 14320557 | 443741.35 | 1327427.06 |
| 510 | 14320625 | 443785.78 | 1327588.06 |

| | | | |
|-----|-------------|-----------|------------|
| 511 | 14005372054 | 443977.26 | 1327518.46 |
| 512 | 14005372053 | 444080.93 | 1327479.92 |
| 513 | 14005372052 | 444356.26 | 1327379.05 |
| 514 | 14005372051 | 445024.74 | 1327204.47 |
| 515 | 14005372050 | 445032.59 | 1327202.63 |
| 516 | 14005372049 | 446145.73 | 1326911.71 |
| 517 | 14005372048 | 445931.16 | 1326271.46 |
| 518 | 14005372047 | 446378.36 | 1326056.19 |
| 519 | 14005372046 | 446418.63 | 1326061.05 |
| 520 | 14005372045 | 446473.99 | 1326064.59 |
| 521 | 14005372044 | 446504.44 | 1326062.94 |
| 522 | 14005372043 | 446528.44 | 1326052.39 |
| 523 | 14005372042 | 446568.88 | 1325997.66 |
| 524 | 14005372041 | 446598.88 | 1325972.12 |
| 525 | 14005372040 | 446613.57 | 1325968.29 |
| 526 | 14005372039 | 446638.46 | 1325963.82 |
| 527 | 14005372038 | 446655.06 | 1325954.89 |
| 528 | 14005372037 | 446662.08 | 1325942.12 |
| 529 | 14005372036 | 446670.38 | 1325921.06 |
| 530 | 14005372035 | 446690.80 | 1325903.18 |
| 531 | 14005372034 | 446708.04 | 1325891.69 |
| 532 | 14005372033 | 446727.19 | 1325889.14 |
| 533 | 14005372032 | 446741.79 | 1325885.55 |
| 534 | 14005372031 | 446772.36 | 1325870.27 |
| 535 | 14005372030 | 446812.09 | 1325825.95 |
| 536 | 14005372029 | 446844.64 | 1325793.39 |
| 537 | 14005372028 | 446905.92 | 1325769.13 |
| 538 | 14005372027 | 446954.44 | 1325748.07 |
| 539 | 14005372026 | 446977.42 | 1325741.69 |
| 540 | 14005372025 | 447028.48 | 1325731.47 |
| 541 | 14005372024 | 447072.53 | 1325726.37 |
| 542 | 14005372023 | 447142.11 | 1325735.30 |
| 543 | 14005372022 | 447234.67 | 1325762.11 |
| 544 | 14005372021 | 447275.52 | 1325787.01 |
| 545 | 14005372020 | 447324.03 | 1325816.37 |
| 546 | 14005372019 | 447368.08 | 1325836.80 |
| 547 | 14005372018 | 447403.18 | 1325857.86 |
| 548 | 14005372017 | 447438.93 | 1325866.15 |
| 549 | 14005372016 | 447515.53 | 1325866.79 |
| 550 | 14005372015 | 447598.51 | 1325855.94 |
| 551 | 14005372014 | 447643.83 | 1325855.30 |
| 552 | 14005372013 | 447675.75 | 1325875.09 |
| 553 | 14005372012 | 447700.64 | 1325905.73 |

| | | | |
|-----|-------------|-----------|------------|
| 554 | 14005372011 | 447727.45 | 1325952.33 |
| 555 | 14005372010 | 447751.71 | 1325986.80 |
| 556 | 14005372009 | 447760.01 | 1326006.59 |
| 557 | 14005372008 | 447761.28 | 1326061.48 |
| 558 | 14005372007 | 447767.03 | 1326088.29 |
| 559 | 14005372006 | 447777.24 | 1326111.27 |
| 560 | 14005372005 | 447802.77 | 1326140.00 |
| 561 | 14005372004 | 447823.83 | 1326151.48 |
| 562 | 14005372003 | 447850.64 | 1326161.70 |
| 563 | 14005372002 | 447894.05 | 1326173.83 |
| 564 | 14005372001 | 447932.35 | 1326192.98 |
| 565 | 14005372 | 447950.43 | 1326205.86 |
| 566 | 14005371 | 447951.77 | 1326244.91 |
| 567 | 14005370 | 447962.27 | 1326275.22 |
| 568 | 14005367 | 447982.26 | 1326319.06 |
| 569 | 14005361 | 448051.86 | 1326406.42 |
| 570 | 14005343 | 448107.27 | 1326509.19 |
| 571 | 14005335 | 448129.58 | 1326535.21 |
| 572 | 14005313 | 448173.95 | 1326565.22 |
| 573 | 14005297 | 448211.37 | 1326580.03 |
| 574 | 14005259 | 448369.51 | 1326642.68 |
| 575 | 14005251 | 448398.64 | 1326672.86 |
| 576 | 14005246 | 448415.99 | 1326707.41 |
| 577 | 14005248 | 448410.35 | 1326731.21 |
| 578 | 14005256 | 448388.64 | 1326755.18 |
| 579 | 14005263 | 448350.81 | 1326775.10 |
| 580 | 14005274 | 448318.20 | 1326807.67 |
| 581 | 14005280 | 448290.94 | 1326862.22 |
| 582 | 14005282 | 448282.97 | 1326902.99 |
| 583 | 14005279 | 448291.11 | 1326946.12 |
| 584 | 14005269 | 448332.31 | 1327063.46 |
| 585 | 14005261 | 448357.42 | 1327110.64 |
| 586 | 14005258 | 448386.51 | 1327137.43 |
| 587 | 14005238 | 448426.38 | 1327145.46 |
| 588 | 14005226 | 448455.08 | 1327140.05 |
| 589 | 14005215 | 448491.17 | 1327115.06 |
| 590 | 14005209 | 448515.33 | 1327084.28 |
| 591 | 14005203 | 448541.30 | 1327062.80 |
| 592 | 14005201 | 448559.02 | 1327058.36 |
| 593 | 14005199 | 448579.49 | 1327071.69 |
| 594 | 14005189 | 448645.04 | 1327174.35 |
| 595 | 14005187 | 448675.01 | 1327202.82 |
| 596 | 14005184 | 448703.11 | 1327217.76 |

| | | | |
|-----|----------|-----------|------------|
| 597 | 14005176 | 448731.89 | 1327218.28 |
| 598 | 14005170 | 448764.93 | 1327222.15 |
| 599 | 14005163 | 448789.61 | 1327233.74 |
| 600 | 14005148 | 448832.51 | 1327282.41 |
| 601 | 14005134 | 448901.56 | 1327393.50 |
| 602 | 14005110 | 448959.61 | 1327505.56 |
| 603 | 14005102 | 448966.84 | 1327543.62 |
| 604 | 14005107 | 448962.32 | 1327589.43 |
| 605 | 14005104 | 448965.98 | 1327612.28 |
| 606 | 14005097 | 448983.16 | 1327633.27 |
| 607 | 14005065 | 449056.42 | 1327673.97 |
| 608 | 14005056 | 449083.81 | 1327699.09 |
| 609 | 14005047 | 449107.93 | 1327734.41 |

Карта-схема границ муниципального сельского поселения Лискинского района Воронежской области



**Перечень координат характерных точек границ
Нижнеикорецкого сельского поселения
Лискинского муниципального района Воронежской области**

| № п/п | Номер характерной точки границ | Координаты | |
|-------|--------------------------------|------------|------------|
| | | X | Y |
| 1 | 14327813000 | 445031.23 | 1332302.79 |
| 2 | 14321502030 | 445039.83 | 1332334.31 |
| 3 | 14321502029 | 445075.78 | 1332469.27 |
| 4 | 14321502028 | 445142.21 | 1332690.10 |
| 5 | 14321502027 | 445221.81 | 1333019.28 |
| 6 | 14321502026 | 445351.66 | 1333554.23 |
| 7 | 14321502025 | 445439.98 | 1333920.00 |
| 8 | 14321502024 | 445535.99 | 1334497.44 |
| 9 | 14321502023 | 445551.91 | 1334692.56 |
| 10 | 14321502022 | 445319.06 | 1335246.60 |
| 11 | 14321502021 | 445187.70 | 1335539.44 |
| 12 | 14321502020 | 445167.32 | 1335585.19 |
| 13 | 14321502019 | 445137.34 | 1335652.19 |
| 14 | 14321502018 | 444992.92 | 1335912.26 |
| 15 | 14321502017 | 444949.81 | 1336074.54 |
| 16 | 14321502016 | 444949.47 | 1336245.36 |
| 17 | 14321502015 | 445161.94 | 1336851.89 |
| 18 | 14321502014 | 445354.02 | 1337438.13 |
| 19 | 14321502013 | 445594.23 | 1337976.94 |
| 20 | 14321502012 | 445686.07 | 1338224.45 |
| 21 | 14321502011 | 445692.95 | 1338243.56 |
| 22 | 14321502010 | 445790.39 | 1338512.40 |
| 23 | 14321502009 | 445801.28 | 1338542.56 |
| 24 | 14321502008 | 445803.56 | 1338546.44 |
| 25 | 14321502007 | 445812.17 | 1338555.49 |
| 26 | 14321502006 | 445827.63 | 1338623.36 |
| 27 | 14321502005 | 445843.94 | 1338687.85 |
| 28 | 14321502004 | 445862.00 | 1338764.91 |
| 29 | 14321502003 | 445879.44 | 1338839.33 |
| 30 | 14321502002 | 445884.12 | 1338858.55 |
| 31 | 14321502001 | 445892.15 | 1338885.74 |
| 32 | 14321502 | 445898.56 | 1338992.21 |
| 33 | 14320588 | 445900.63 | 1339004.33 |
| 34 | 14320620 | 445897.31 | 1339034.38 |
| 35 | 14320589 | 445883.04 | 1339225.06 |
| 36 | 14327086 | 445822.20 | 1339227.76 |
| 37 | 14327087 | 445817.46 | 1339406.81 |

| | | | |
|----|-------------|-----------|------------|
| 38 | 14321508 | 445834.47 | 1339408.69 |
| 39 | 14327089 | 445832.48 | 1339481.21 |
| 40 | 14321510 | 445865.26 | 1339483.40 |
| 41 | 14320590 | 445862.80 | 1339517.99 |
| 42 | 14005811 | 445854.17 | 1339709.25 |
| 43 | 14320591001 | 445849.38 | 1339815.22 |
| 44 | 14320591 | 445848.03 | 1339845.10 |
| 45 | 14005815 | 445820.58 | 1339889.67 |
| 46 | 14320592 | 445818.67 | 1339892.78 |
| 47 | 14005816 | 445815.58 | 1339954.74 |
| 48 | 14320618 | 445811.51 | 1340036.61 |
| 49 | 14320619 | 445808.09 | 1340105.53 |
| 50 | 14005819 | 445803.30 | 1340200.56 |
| 51 | 14320593 | 445803.20 | 1340202.69 |
| 52 | 14320594 | 445822.88 | 1340307.46 |
| 53 | 14005812 | 445840.29 | 1340357.16 |
| 54 | 14320595 | 445846.84 | 1340375.83 |
| 55 | 14005810 | 445854.43 | 1340408.81 |
| 56 | 14005809 | 445863.04 | 1340446.22 |
| 57 | 14005807 | 445864.72 | 1340453.53 |
| 58 | 14320596 | 445867.73 | 1340466.60 |
| 59 | 14320628 | 446006.01 | 1340844.10 |
| 60 | 14005789 | 446011.37 | 1340858.98 |
| 61 | 47101 | 446014.17 | 1340866.78 |
| 62 | 14320614 | 445859.33 | 1340926.43 |
| 63 | 14005818 | 445803.67 | 1340951.03 |
| 64 | 14005827 | 445750.50 | 1340954.39 |
| 65 | 14005832 | 445700.93 | 1340972.10 |
| 66 | 14005838 | 445639.13 | 1341017.10 |
| 67 | 14005839 | 445615.72 | 1341031.86 |
| 68 | 14005848004 | 445600.72 | 1341035.16 |
| 69 | 14005848003 | 445588.77 | 1341030.67 |
| 70 | 14005848002 | 445578.70 | 1341026.74 |
| 71 | 14005848001 | 445569.65 | 1341028.79 |
| 72 | 14005848 | 445558.24 | 1341030.20 |
| 73 | 14005855 | 445522.40 | 1341007.89 |
| 74 | 14005859 | 445480.04 | 1341000.92 |
| 75 | 14005864 | 445445.52 | 1341008.23 |
| 76 | 14005868 | 445423.71 | 1341017.89 |
| 77 | 14005874 | 445394.99 | 1341018.33 |
| 78 | 14005877 | 445381.62 | 1341027.85 |
| 79 | 14005883 | 445347.81 | 1341026.68 |
| 80 | 14005889 | 445321.15 | 1341049.96 |

| | | | |
|-----|-------------|-----------|------------|
| 81 | 14005894 | 445306.79 | 1341050.19 |
| 82 | 14005897 | 445286.91 | 1341022.54 |
| 83 | 14005903 | 445242.84 | 1341013.91 |
| 84 | 14005906 | 445216.25 | 1340988.91 |
| 85 | 14005909 | 445189.93 | 1340980.85 |
| 86 | 14005922 | 445068.32 | 1340983.58 |
| 87 | 14005943 | 445017.23 | 1340958.96 |
| 88 | 14327815 | 445011.59 | 1340941.21 |
| 89 | 14327816 | 444993.69 | 1340931.32 |
| 90 | 14327817 | 444963.18 | 1340925.01 |
| 91 | 14327818 | 444942.62 | 1340906.70 |
| 92 | 14327819 | 444923.03 | 1340896.83 |
| 93 | 14327820 | 444896.41 | 1340869.29 |
| 94 | 14327821 | 444880.98 | 1340855.13 |
| 95 | 14327823 | 444853.81 | 1340846.24 |
| 96 | 14327824 | 444829.34 | 1340848.31 |
| 97 | 14327825 | 444811.80 | 1340860.43 |
| 98 | 14327826 | 444793.55 | 1340881.89 |
| 99 | 14327828 | 444771.79 | 1340894.08 |
| 100 | 14327829 | 444734.76 | 1340903.12 |
| 101 | 14327830 | 444695.89 | 1340902.03 |
| 102 | 14327831 | 444640.82 | 1340891.86 |
| 103 | 14327832 | 444601.71 | 1340876.37 |
| 104 | 14327833 | 444573.51 | 1340855.63 |
| 105 | 14327834 | 444548.61 | 1340830.61 |
| 106 | 14327835 | 444531.23 | 1340799.54 |
| 107 | 14327836 | 444522.28 | 1340768.34 |
| 108 | 14327837 | 444515.07 | 1340739.65 |
| 109 | 14327838 | 444503.17 | 1340734.75 |
| 110 | 14327839 | 444482.95 | 1340738.45 |
| 111 | 14327840 | 444458.14 | 1340718.51 |
| 112 | 14327841 | 444416.41 | 1340697.13 |
| 113 | 14327843 | 444339.09 | 1340668.68 |
| 114 | 14327845 | 444212.62 | 1340630.82 |
| 115 | 14327846 | 444153.81 | 1340597.84 |
| 116 | 14327847001 | 444131.37 | 1340583.45 |
| 117 | 14327847 | 444100.90 | 1340563.93 |
| 118 | 14327848 | 444081.10 | 1340540.52 |
| 119 | 14327849 | 444061.16 | 1340508.65 |
| 120 | 14327850 | 444023.48 | 1340476.19 |
| 121 | 14327866 | 443862.63 | 1340347.39 |
| 122 | 14327873 | 443793.39 | 1340295.95 |
| 123 | 14327877 | 443768.41 | 1340265.84 |

| | | | |
|-----|-------------|-----------|------------|
| 124 | 14327878 | 443762.12 | 1340242.22 |
| 125 | 14327876 | 443772.78 | 1340221.73 |
| 126 | 14327863 | 443882.45 | 1340212.42 |
| 127 | 14327861 | 443918.93 | 1340222.87 |
| 128 | 14327855 | 443950.09 | 1340216.46 |
| 129 | 14327853 | 443981.79 | 1340191.41 |
| 130 | 14327852 | 443992.43 | 1340170.07 |
| 131 | 14327851 | 443994.53 | 1340142.93 |
| 132 | 14327854 | 443973.69 | 1340106.83 |
| 133 | 14327856 | 443942.89 | 1340082.75 |
| 134 | 14327865 | 443879.31 | 1340068.48 |
| 135 | 14327867 | 443856.31 | 1340056.13 |
| 136 | 14327871 | 443833.53 | 1340004.82 |
| 137 | 14327870 | 443837.94 | 1339963.25 |
| 138 | 14327868 | 443852.47 | 1339920.67 |
| 139 | 14327864 | 443881.39 | 1339880.42 |
| 140 | 14327859 | 443923.01 | 1339841.67 |
| 141 | 14327857 | 443933.68 | 1339822.02 |
| 142 | 14327858 | 443932.36 | 1339791.55 |
| 143 | 14327860 | 443919.34 | 1339769.73 |
| 144 | 14327862 | 443891.21 | 1339754.07 |
| 145 | 14327869 | 443852.37 | 1339754.67 |
| 146 | 14327875 | 443782.78 | 1339787.93 |
| 147 | 14327879 | 443760.85 | 1339789.96 |
| 148 | 14327880 | 443728.44 | 1339823.49 |
| 149 | 14327881 | 443700.89 | 1339844.24 |
| 150 | 14327882 | 443662.92 | 1339846.52 |
| 151 | 14327884 | 443644.92 | 1339842.49 |
| 152 | 14327885 | 443629.66 | 1339906.27 |
| 153 | 14327888003 | 443566.96 | 1339978.91 |
| 154 | 14327888002 | 443502.91 | 1340053.12 |
| 155 | 14327888001 | 443461.30 | 1340101.33 |
| 156 | 14327888 | 443397.05 | 1340175.77 |
| 157 | 14327898004 | 443369.15 | 1340197.15 |
| 158 | 14327898003 | 443219.48 | 1340311.81 |
| 159 | 14327898002 | 443113.54 | 1340392.98 |
| 160 | 14327898001 | 443052.90 | 1340439.43 |
| 161 | 14327898 | 443027.62 | 1340458.80 |
| 162 | 14327900 | 443020.54 | 1340533.99 |
| 163 | 14327899 | 443020.77 | 1340662.53 |
| 164 | 14327917029 | 442966.08 | 1340761.22 |
| 165 | 14327917028 | 442954.65 | 1340781.86 |
| 166 | 14327917027 | 442945.49 | 1340798.39 |

| | | | |
|-----|-------------|-----------|------------|
| 167 | 14327917026 | 442922.55 | 1340789.98 |
| 168 | 14327917025 | 442823.49 | 1340762.92 |
| 169 | 14327917024 | 442802.15 | 1340757.72 |
| 170 | 14327917023 | 442770.10 | 1340752.80 |
| 171 | 14327917022 | 442766.95 | 1340788.60 |
| 172 | 14327917021 | 442743.80 | 1340830.30 |
| 173 | 14327917020 | 442745.61 | 1340856.78 |
| 174 | 14327917019 | 442748.89 | 1340890.30 |
| 175 | 14327917018 | 442726.75 | 1340962.20 |
| 176 | 14327917017 | 442738.99 | 1340981.95 |
| 177 | 14327917016 | 442729.00 | 1341007.36 |
| 178 | 14327917015 | 442714.20 | 1341053.31 |
| 179 | 14327917014 | 442679.12 | 1341137.63 |
| 180 | 14327917013 | 442659.81 | 1341190.65 |
| 181 | 14327917012 | 442628.59 | 1341237.33 |
| 182 | 14327917011 | 442589.89 | 1341298.53 |
| 183 | 14327917010 | 442574.70 | 1341362.25 |
| 184 | 14327917009 | 442566.97 | 1341403.12 |
| 185 | 14327917008 | 442529.37 | 1341534.71 |
| 186 | 14327917007 | 442527.17 | 1341601.81 |
| 187 | 14327917006 | 442510.59 | 1341646.36 |
| 188 | 14327917005 | 442483.50 | 1341685.90 |
| 189 | 14327917004 | 442466.47 | 1341709.21 |
| 190 | 14327917003 | 442450.87 | 1341728.78 |
| 191 | 14327917002 | 442422.38 | 1341750.33 |
| 192 | 14327917001 | 442378.55 | 1341772.26 |
| 193 | 14327917 | 442453.13 | 1341927.53 |
| 194 | 14327912 | 442574.71 | 1342159.23 |
| 195 | 14327904 | 442905.26 | 1342474.11 |
| 196 | 14327894 | 443208.98 | 1342941.29 |
| 197 | 14327887 | 443490.35 | 1343299.14 |
| 198 | 14327886 | 443598.42 | 1343529.70 |
| 199 | 14327915 | 442531.46 | 1344137.86 |
| 200 | 14327909 | 442769.31 | 1344626.87 |
| 201 | 14327901 | 442983.84 | 1345071.89 |
| 202 | 14006914063 | 443061.93 | 1345242.01 |
| 203 | 14006914062 | 442988.96 | 1345288.24 |
| 204 | 14006914061 | 442909.19 | 1345344.44 |
| 205 | 14006914060 | 442744.84 | 1345436.52 |
| 206 | 14006914059 | 442726.07 | 1345443.71 |
| 207 | 14006914058 | 442713.83 | 1345445.07 |
| 208 | 14006914057 | 442566.07 | 1345534.81 |
| 209 | 14006914056 | 442556.07 | 1345540.00 |

| | | | |
|-----|-------------|-----------|------------|
| 210 | 14006914055 | 442553.86 | 1345535.04 |
| 211 | 14006914054 | 442466.00 | 1345290.04 |
| 212 | 14006914053 | 442503.46 | 1344997.62 |
| 213 | 14006914052 | 441561.15 | 1345113.19 |
| 214 | 14006914051 | 441553.21 | 1345114.78 |
| 215 | 14006914050 | 441513.51 | 1345015.52 |
| 216 | 14006914049 | 441393.57 | 1345032.96 |
| 217 | 14006914048 | 441238.74 | 1345061.31 |
| 218 | 14006914047 | 441107.90 | 1345095.12 |
| 219 | 14006914046 | 440982.32 | 1345127.33 |
| 220 | 14006914045 | 440879.77 | 1345167.08 |
| 221 | 14006914044 | 440844.87 | 1345190.16 |
| 222 | 14006914043 | 440726.80 | 1345239.53 |
| 223 | 14006914042 | 440623.46 | 1345268.59 |
| 224 | 14006914041 | 440510.43 | 1345328.34 |
| 225 | 14006914040 | 440434.54 | 1345410.68 |
| 226 | 14006914039 | 440292.45 | 1345522.10 |
| 227 | 14006914038 | 440193.95 | 1345602.83 |
| 228 | 14006914037 | 440140.67 | 1345654.50 |
| 229 | 14006914036 | 440118.06 | 1345762.69 |
| 230 | 14006914035 | 440184.26 | 1345824.04 |
| 231 | 14006914034 | 440247.24 | 1345866.03 |
| 232 | 14006914033 | 440331.20 | 1345872.48 |
| 233 | 14006914032 | 440368.35 | 1345901.34 |
| 234 | 14006914031 | 440338.47 | 1345979.75 |
| 235 | 14006914030 | 440299.62 | 1346035.59 |
| 236 | 14006914029 | 440292.34 | 1346097.51 |
| 237 | 14006914028 | 440302.05 | 1346177.64 |
| 238 | 14006914027 | 440305.69 | 1346193.42 |
| 239 | 14006914026 | 440449.09 | 1346240.42 |
| 240 | 14006914025 | 440476.54 | 1346264.64 |
| 241 | 14006914024 | 440497.53 | 1346376.06 |
| 242 | 14006914023 | 440463.62 | 1346426.11 |
| 243 | 14006914022 | 440445.86 | 1346451.95 |
| 244 | 14006914021 | 440478.15 | 1346514.92 |
| 245 | 14006914020 | 440495.91 | 1346561.75 |
| 246 | 14006914019 | 440518.15 | 1346604.37 |
| 247 | 14006914018 | 440548.50 | 1346679.64 |
| 248 | 14006914017 | 440576.82 | 1346722.04 |
| 249 | 14006914016 | 440597.72 | 1346753.29 |
| 250 | 14006914015 | 440599.69 | 1346800.18 |
| 251 | 14006914014 | 440605.99 | 1346875.43 |
| 252 | 14006914013 | 440643.03 | 1346919.16 |

| | | | |
|-----|-------------|-----------|------------|
| 253 | 14006914012 | 440682.03 | 1346956.99 |
| 254 | 14006914011 | 440747.32 | 1347042.97 |
| 255 | 14006914010 | 440773.05 | 1347127.59 |
| 256 | 14006914009 | 440793.14 | 1347187.48 |
| 257 | 14006914008 | 440799.19 | 1347330.99 |
| 258 | 14006914007 | 440836.82 | 1347391.42 |
| 259 | 14006914006 | 440889.25 | 1347427.12 |
| 260 | 14006914005 | 440928.06 | 1347479.85 |
| 261 | 14006914004 | 440924.26 | 1347542.25 |
| 262 | 14006914003 | 440904.05 | 1347614.04 |
| 263 | 14006914002 | 440973.58 | 1347793.67 |
| 264 | 14006914001 | 440982.99 | 1347818.00 |
| 265 | 14006914 | 440999.02 | 1347842.33 |
| 266 | 14006901001 | 441013.13 | 1347871.18 |
| 267 | 4715101 | 441014.02 | 1347872.99 |
| 268 | 47151 | 440673.64 | 1348051.17 |
| 269 | 47152 | 440414.20 | 1348175.57 |
| 270 | 47153 | 440043.87 | 1348343.91 |
| 271 | 4715401 | 440024.76 | 1348353.15 |
| 272 | 47154 | 439590.69 | 1348562.84 |
| 273 | 47155 | 439119.45 | 1348778.00 |
| 274 | 4715602 | 439080.19 | 1348796.18 |
| 275 | 4715601 | 439046.83 | 1348811.64 |
| 276 | 47156 | 439029.48 | 1348819.67 |
| 277 | 47157 | 438913.23 | 1348877.19 |
| 278 | 4715801 | 438521.71 | 1349060.51 |
| 279 | 47158 | 438505.67 | 1349068.03 |
| 280 | 47159 | 438274.00 | 1349171.05 |
| 281 | 4716002 | 437994.40 | 1349295.63 |
| 282 | 4716001 | 437925.02 | 1349326.53 |
| 283 | 14007806001 | 437920.46 | 1349318.02 |
| 284 | 14007806002 | 437897.01 | 1349274.25 |
| 285 | 14007814 | 437891.03 | 1349263.08 |
| 286 | 14007814001 | 437889.90 | 1349255.65 |
| 287 | 14007821 | 437881.49 | 1349200.54 |
| 288 | 14007813 | 437892.70 | 1349164.78 |
| 289 | 14007804 | 437933.30 | 1349117.53 |
| 290 | 14007789 | 437984.12 | 1349074.35 |
| 291 | 14007783 | 438003.15 | 1349051.17 |
| 292 | 14007786 | 437987.27 | 1349012.45 |
| 293 | 14007781 | 438006.77 | 1348967.23 |
| 294 | 14007773 | 438024.85 | 1348839.85 |
| 295 | 14007772 | 438027.88 | 1348771.18 |

| | | | |
|-----|----------|-----------|------------|
| 296 | 14007779 | 438013.08 | 1348697.71 |
| 297 | 14007803 | 437934.24 | 1348587.14 |
| 298 | 14007811 | 437898.01 | 1348496.22 |
| 299 | 14007812 | 437895.27 | 1348436.11 |
| 300 | 14007807 | 437910.85 | 1348359.61 |
| 301 | 14007791 | 437979.32 | 1348261.92 |
| 302 | 14007788 | 437986.11 | 1348215.21 |
| 303 | 14007796 | 437968.08 | 1348150.27 |
| 304 | 14007795 | 437972.22 | 1348096.82 |
| 305 | 14007785 | 437995.35 | 1348016.81 |
| 306 | 14007760 | 438069.96 | 1347932.58 |
| 307 | 14007758 | 438071.07 | 1347898.68 |
| 308 | 14007767 | 438057.07 | 1347871.79 |
| 309 | 14007770 | 438044.43 | 1347825.39 |
| 310 | 14007759 | 438070.59 | 1347774.14 |
| 311 | 14007752 | 438125.55 | 1347725.81 |
| 312 | 14007732 | 438228.47 | 1347665.70 |
| 313 | 14007721 | 438266.93 | 1347592.22 |
| 314 | 14007708 | 438301.24 | 1347572.18 |
| 315 | 14007680 | 438380.98 | 1347491.26 |
| 316 | 14007670 | 438406.37 | 1347444.25 |
| 317 | 14007675 | 438398.14 | 1347408.80 |
| 318 | 14007684 | 438376.77 | 1347394.74 |
| 319 | 14007695 | 438327.84 | 1347400.61 |
| 320 | 14007702 | 438314.90 | 1347385.57 |
| 321 | 14007701 | 438316.61 | 1347338.09 |
| 322 | 14007706 | 438304.76 | 1347288.30 |
| 323 | 14007707 | 438303.75 | 1347229.85 |
| 324 | 14007698 | 438323.51 | 1347199.88 |
| 325 | 14007688 | 438354.59 | 1347188.37 |
| 326 | 14007678 | 438386.75 | 1347190.40 |
| 327 | 14007665 | 438418.76 | 1347233.09 |
| 328 | 14007656 | 438450.99 | 1347239.35 |
| 329 | 14007646 | 438491.44 | 1347231.92 |
| 330 | 14007621 | 438550.75 | 1347191.15 |
| 331 | 14007604 | 438593.85 | 1347142.17 |
| 332 | 14007599 | 438613.31 | 1347094.41 |
| 333 | 14007596 | 438631.94 | 1346999.22 |
| 334 | 14007582 | 438694.63 | 1346909.25 |
| 335 | 14007581 | 438695.13 | 1346889.76 |
| 336 | 14007590 | 438661.68 | 1346813.19 |
| 337 | 14007598 | 438614.79 | 1346741.08 |
| 338 | 14007613 | 438579.75 | 1346670.48 |

| | | | |
|-----|-------------|-----------|------------|
| 339 | 14007625 | 438543.32 | 1346616.84 |
| 340 | 14007639 | 438508.19 | 1346554.76 |
| 341 | 14007652 | 438459.33 | 1346516.60 |
| 342 | 14007668 | 438415.25 | 1346461.40 |
| 343 | 14007679 | 438386.56 | 1346416.11 |
| 344 | 14007677 | 438387.55 | 1346376.24 |
| 345 | 14007686 | 438372.22 | 1346321.39 |
| 346 | 14007686001 | 438341.99 | 1346284.61 |
| 347 | 14007686002 | 438287.84 | 1346202.33 |
| 348 | 14007686003 | 438274.10 | 1346218.82 |
| 349 | 14007686004 | 438194.10 | 1346177.67 |
| 350 | 14007686005 | 438186.24 | 1346184.60 |
| 351 | 14007686006 | 438046.14 | 1346111.54 |
| 352 | 14007686007 | 438006.37 | 1346082.87 |
| 353 | 14007686008 | 437738.18 | 1345852.59 |
| 354 | 14007686009 | 437771.85 | 1345810.43 |
| 355 | 14007686010 | 437771.86 | 1345810.42 |
| 356 | 14007686011 | 437768.64 | 1345807.95 |
| 357 | 14328085 | 437762.61 | 1345803.50 |
| 358 | 14328085001 | 437762.21 | 1345755.01 |
| 359 | 14328086 | 437762.21 | 1345755.00 |
| 360 | 14328086001 | 437761.11 | 1345613.74 |
| 361 | 14328086002 | 437761.01 | 1345404.35 |
| 362 | 14328086003 | 438131.37 | 1345049.33 |
| 363 | 14328086004 | 438448.69 | 1344794.44 |
| 364 | 14328086005 | 438928.45 | 1343993.87 |
| 365 | 14328086006 | 439180.10 | 1343649.27 |
| 366 | 14328086007 | 439375.40 | 1343229.50 |
| 367 | 14328086008 | 439519.52 | 1342869.99 |
| 368 | 14328086009 | 439409.45 | 1342790.83 |
| 369 | 14328086010 | 439183.94 | 1342446.08 |
| 370 | 14328086011 | 439134.82 | 1342379.91 |
| 371 | 14328086012 | 439133.38 | 1342377.48 |
| 372 | 14328086013 | 439126.33 | 1342366.91 |
| 373 | 14328086014 | 439124.05 | 1342363.18 |
| 374 | 14007507 | 438991.36 | 1342150.26 |
| 375 | 14007537 | 438859.55 | 1341893.32 |
| 376 | 14007587 | 438668.42 | 1341523.34 |
| 377 | 14007641 | 438501.85 | 1341525.44 |
| 378 | 14007726 | 438248.93 | 1341582.93 |
| 379 | 14007726001 | 438212.22 | 1341587.52 |
| 380 | 14007726002 | 438135.99 | 1341597.02 |
| 381 | 14007777 | 438015.07 | 1341612.17 |

| | | | |
|-----|------------|-----------|------------|
| 382 | 14007808 | 437907.77 | 1341619.47 |
| 383 | 14007866 | 437745.93 | 1341719.91 |
| 384 | 1432809001 | 437725.84 | 1341734.88 |
| 385 | 14328093 | 437710.93 | 1341689.78 |
| 386 | 14328104 | 437651.58 | 1341678.66 |
| 387 | 14328113 | 437609.02 | 1341658.84 |
| 388 | 14328117 | 437544.13 | 1341613.85 |
| 389 | 14328123 | 437390.23 | 1341491.96 |
| 390 | 14328126 | 437318.60 | 1341448.75 |
| 391 | 14328132 | 437032.66 | 1341236.97 |
| 392 | 14328136 | 436906.70 | 1341112.19 |
| 393 | 14328146 | 436752.10 | 1340906.55 |
| 394 | 14328166 | 436596.78 | 1340663.64 |
| 395 | 14328171 | 436534.89 | 1340525.77 |
| 396 | 14328175 | 436469.84 | 1340399.84 |
| 397 | 14328186 | 436414.65 | 1340258.46 |
| 398 | 14328188 | 436388.10 | 1340197.92 |
| 399 | 14328191 | 436345.21 | 1340080.04 |
| 400 | 14328194 | 436305.47 | 1339950.24 |
| 401 | 14328198 | 436259.01 | 1339822.26 |
| 402 | 14328199 | 436237.11 | 1339739.59 |
| 403 | 14328201 | 436191.91 | 1339589.55 |
| 404 | 14328202 | 436182.24 | 1339527.00 |
| 405 | 14328204 | 436173.08 | 1339402.55 |
| 406 | 14328205 | 436168.78 | 1339374.69 |
| 407 | 14328206 | 436163.42 | 1339340.00 |
| 408 | 14328208 | 436150.11 | 1339175.79 |
| 409 | 14328210 | 436129.93 | 1339006.62 |
| 410 | 14328213 | 436107.15 | 1338878.20 |
| 411 | 14328220 | 436073.11 | 1338780.50 |
| 412 | 14328226 | 436039.69 | 1338715.01 |
| 413 | 14328241 | 435997.99 | 1338658.99 |
| 414 | 14328263 | 435944.40 | 1338600.66 |
| 415 | 14328281 | 435867.73 | 1338486.81 |
| 416 | 14328298 | 435779.97 | 1338324.00 |
| 417 | 14328304 | 435688.76 | 1338069.71 |
| 418 | 14328317 | 435601.72 | 1337825.69 |
| 419 | 14328320 | 435562.57 | 1337690.55 |
| 420 | 14328328 | 435424.11 | 1337358.29 |
| 421 | 14328331 | 435390.92 | 1337285.81 |
| 422 | 14328334 | 435334.57 | 1337132.24 |
| 423 | 14328339 | 435280.53 | 1337022.72 |
| 424 | 14328341 | 435242.45 | 1336963.86 |

| | | | |
|-----|-------------|-----------|------------|
| 425 | 14328344 | 435198.76 | 1336867.77 |
| 426 | 14328349 | 435077.22 | 1336655.69 |
| 427 | 14328354 | 435000.25 | 1336480.34 |
| 428 | 14328354001 | 434873.26 | 1336221.02 |
| 429 | 14328354002 | 434764.67 | 1335999.24 |
| 430 | 14328354003 | 434662.57 | 1335762.97 |
| 431 | 14328354004 | 434575.07 | 1335578.25 |
| 432 | 14328354005 | 434508.83 | 1335419.35 |
| 433 | 14328354006 | 434331.75 | 1335003.03 |
| 434 | 14328354007 | 434219.04 | 1334721.45 |
| 435 | 14328354008 | 434143.71 | 1334533.20 |
| 436 | 14328354009 | 434014.46 | 1334227.95 |
| 437 | 14328354010 | 433874.32 | 1333873.36 |
| 438 | 14328354011 | 433809.05 | 1333644.03 |
| 439 | 14328354012 | 433771.54 | 1333508.65 |
| 440 | 14328354013 | 433761.09 | 1333386.83 |
| 441 | 14328354014 | 433742.02 | 1333283.05 |
| 442 | 1432843401 | 433706.73 | 1332975.27 |
| 443 | 1432844805 | 433610.12 | 1332502.58 |
| 444 | 1432844804 | 433571.70 | 1331953.01 |
| 445 | 1432844803 | 433558.01 | 1331538.71 |
| 446 | 1432844802 | 433555.69 | 1331189.35 |
| 447 | 1432844801 | 433561.10 | 1331115.80 |
| 448 | 14328448 | 433585.56 | 1330901.96 |
| 449 | 14328446 | 433617.61 | 1330704.77 |
| 450 | 14328442 | 433642.55 | 1330583.98 |
| 451 | 14328443 | 433638.10 | 1330524.73 |
| 452 | 14328441 | 433644.06 | 1330478.86 |
| 453 | 14328437 | 433683.16 | 1330391.72 |
| 454 | 14328436 | 433696.22 | 1330269.45 |
| 455 | 14328433 | 433725.76 | 1330121.45 |
| 456 | 14328430 | 433750.42 | 1329890.49 |
| 457 | 14328427 | 433778.17 | 1329737.45 |
| 458 | 14328426 | 433780.72 | 1329645.07 |
| 459 | 14328426001 | 433817.36 | 1329656.91 |
| 460 | 14328370 | 434796.14 | 1329972.87 |
| 461 | 14328377 | 434693.84 | 1330445.03 |
| 462 | 14328380 | 434645.53 | 1330869.65 |
| 463 | 14328387 | 434565.11 | 1331298.22 |
| 464 | 14328390 | 434520.78 | 1331471.90 |
| 465 | 14328389 | 434554.84 | 1331954.39 |
| 466 | 14328376 | 434709.02 | 1331955.05 |
| 467 | 14008660 | 434729.16 | 1331956.13 |

| | | | |
|-----|-------------|-----------|------------|
| 468 | 14008643 | 434769.81 | 1331955.40 |
| 469 | 14328359 | 434958.92 | 1331961.27 |
| 470 | 14328352020 | 435021.11 | 1331960.65 |
| 471 | 14328352019 | 435090.98 | 1331957.17 |
| 472 | 14328352018 | 435114.97 | 1331955.72 |
| 473 | 14328352017 | 435071.34 | 1332725.04 |
| 474 | 14328352016 | 435059.87 | 1332763.41 |
| 475 | 14328352015 | 434853.21 | 1332790.91 |
| 476 | 14328352014 | 434834.44 | 1332818.54 |
| 477 | 14328352013 | 434817.91 | 1332867.19 |
| 478 | 14328352012 | 434853.81 | 1332967.56 |
| 479 | 14328352011 | 434870.01 | 1333012.55 |
| 480 | 14328352010 | 434883.23 | 1333052.30 |
| 481 | 14328352009 | 434909.55 | 1333172.23 |
| 482 | 14328352008 | 434924.67 | 1333242.51 |
| 483 | 14328352007 | 434938.81 | 1333297.07 |
| 484 | 14328352006 | 434958.43 | 1333334.14 |
| 485 | 14328352005 | 434983.34 | 1333372.17 |
| 486 | 14328352004 | 434999.78 | 1333408.25 |
| 487 | 14328352003 | 435006.02 | 1333439.46 |
| 488 | 14328352002 | 435007.54 | 1333473.77 |
| 489 | 14328352001 | 435009.93 | 1333522.86 |
| 490 | 14328352 | 435027.43 | 1333593.73 |
| 491 | 14327985111 | 435094.32 | 1333660.79 |
| 492 | 14327985110 | 435122.01 | 1333721.09 |
| 493 | 14327985109 | 435257.50 | 1333887.05 |
| 494 | 14327985108 | 435353.92 | 1333899.60 |
| 495 | 14327985107 | 435573.40 | 1333809.26 |
| 496 | 14327985106 | 435705.44 | 1333667.39 |
| 497 | 14327985105 | 435766.25 | 1333636.44 |
| 498 | 14327985104 | 435870.79 | 1333598.02 |
| 499 | 14327985103 | 435928.34 | 1333531.06 |
| 500 | 14327985102 | 435978.33 | 1333449.72 |
| 501 | 14327985101 | 435990.19 | 1333355.31 |
| 502 | 14327985100 | 436115.84 | 1333413.64 |
| 503 | 14327985099 | 436104.17 | 1333508.78 |
| 504 | 14327985098 | 436101.48 | 1333575.20 |
| 505 | 14327985097 | 436111.35 | 1333645.21 |
| 506 | 14327985096 | 436130.20 | 1333690.08 |
| 507 | 14327985095 | 436124.42 | 1333734.80 |
| 508 | 14327985094 | 436110.24 | 1333786.81 |
| 509 | 14327985093 | 436073.34 | 1333822.28 |
| 510 | 14327985092 | 436033.27 | 1333847.15 |

| | | | |
|-----|-------------|-----------|------------|
| 511 | 14327985091 | 435872.61 | 1334167.57 |
| 512 | 14327985090 | 435881.59 | 1334249.25 |
| 513 | 14327985089 | 435863.64 | 1334290.53 |
| 514 | 14327985088 | 435854.66 | 1334327.33 |
| 515 | 14327985087 | 435851.97 | 1334372.21 |
| 516 | 14327985086 | 435835.81 | 1334425.16 |
| 517 | 14327985085 | 435761.91 | 1334514.39 |
| 518 | 14327985084 | 435669.61 | 1334618.09 |
| 519 | 14327985083 | 435626.69 | 1334687.24 |
| 520 | 14327985082 | 435629.38 | 1334743.79 |
| 521 | 14327985081 | 435663.49 | 1334782.38 |
| 522 | 14327985080 | 435691.31 | 1334837.13 |
| 523 | 14327985079 | 435685.92 | 1334908.04 |
| 524 | 14327985078 | 435642.84 | 1334947.53 |
| 525 | 14327985077 | 435608.74 | 1334958.30 |
| 526 | 14327985076 | 435538.73 | 1334959.19 |
| 527 | 14327985075 | 435505.52 | 1334984.33 |
| 528 | 14327985074 | 435492.59 | 1335060.47 |
| 529 | 14327985073 | 435506.42 | 1335226.66 |
| 530 | 14327985072 | 435527.33 | 1335431.40 |
| 531 | 14327985071 | 435563.19 | 1335668.98 |
| 532 | 14327985070 | 435593.44 | 1335944.66 |
| 533 | 14327985069 | 435633.34 | 1336138.29 |
| 534 | 14327985068 | 435667.36 | 1336280.54 |
| 535 | 14327985067 | 435707.61 | 1336498.86 |
| 536 | 14327985066 | 435774.40 | 1336758.39 |
| 537 | 14327985065 | 435809.14 | 1336842.55 |
| 538 | 14327985064 | 435940.85 | 1337152.72 |
| 539 | 14327985063 | 436089.85 | 1337418.07 |
| 540 | 14327985062 | 436193.12 | 1337572.76 |
| 541 | 14327985061 | 436264.61 | 1337599.00 |
| 542 | 14327985060 | 436384.96 | 1337579.09 |
| 543 | 14327985059 | 436760.75 | 1337647.20 |
| 544 | 14327985058 | 436739.13 | 1337809.18 |
| 545 | 14327985057 | 436702.45 | 1337951.28 |
| 546 | 14327985056 | 436731.86 | 1337974.28 |
| 547 | 14327985055 | 436881.08 | 1337627.99 |
| 548 | 14327985054 | 436869.49 | 1337504.62 |
| 549 | 14327985053 | 436856.11 | 1337372.28 |
| 550 | 14327985052 | 436850.60 | 1337281.90 |
| 551 | 14327985051 | 436852.41 | 1337255.12 |
| 552 | 14327985050 | 436851.12 | 1337229.83 |
| 553 | 14327985049 | 436844.65 | 1337197.95 |

| | | | |
|-----|-------------|-----------|------------|
| 554 | 14327985048 | 436835.04 | 1337171.50 |
| 555 | 14327985047 | 436809.91 | 1337078.89 |
| 556 | 14327985046 | 436802.28 | 1336961.56 |
| 557 | 14327985045 | 436801.38 | 1336881.93 |
| 558 | 14327985044 | 436796.85 | 1336822.21 |
| 559 | 14327985043 | 436786.38 | 1336785.55 |
| 560 | 14327985042 | 436775.10 | 1336767.61 |
| 561 | 14327985041 | 436768.98 | 1336712.82 |
| 562 | 14327985040 | 436783.39 | 1336704.87 |
| 563 | 14327985039 | 436795.84 | 1336680.46 |
| 564 | 14327985038 | 436796.34 | 1336571.38 |
| 565 | 14327985037 | 436793.35 | 1336501.16 |
| 566 | 14327985036 | 436787.98 | 1336443.05 |
| 567 | 14327985035 | 436785.99 | 1336421.36 |
| 568 | 14327985034 | 436775.58 | 1336338.79 |
| 569 | 14327985033 | 436767.99 | 1336283.90 |
| 570 | 14327985032 | 436762.08 | 1336268.17 |
| 571 | 14327985031 | 436761.42 | 1336247.59 |
| 572 | 14327985030 | 436745.70 | 1336247.36 |
| 573 | 14327985029 | 436744.37 | 1336218.14 |
| 574 | 14327985028 | 436758.98 | 1336218.14 |
| 575 | 14327985027 | 436756.55 | 1336141.33 |
| 576 | 14327985026 | 436753.45 | 1336088.65 |
| 577 | 14327985025 | 436753.01 | 1336055.44 |
| 578 | 14327985024 | 436730.43 | 1335965.07 |
| 579 | 14327985023 | 436716.48 | 1335916.76 |
| 580 | 14327985022 | 436700.50 | 1335853.31 |
| 581 | 14327985021 | 436685.70 | 1335823.24 |
| 582 | 14327985020 | 436690.05 | 1335727.06 |
| 583 | 14327985019 | 436710.86 | 1335603.64 |
| 584 | 14327985018 | 436702.90 | 1335439.23 |
| 585 | 14327985017 | 436699.36 | 1334994.28 |
| 586 | 14327985016 | 436669.37 | 1334901.01 |
| 587 | 14327985015 | 436654.59 | 1334600.07 |
| 588 | 14327985014 | 436627.97 | 1334445.49 |
| 589 | 14327985013 | 436617.96 | 1334362.04 |
| 590 | 14327985012 | 436608.31 | 1334255.48 |
| 591 | 14327985011 | 436599.73 | 1334176.77 |
| 592 | 14327985010 | 436585.60 | 1333944.56 |
| 593 | 14327985009 | 436565.23 | 1333752.53 |
| 594 | 14327985008 | 436587.75 | 1333707.63 |
| 595 | 14327985007 | 436594.21 | 1333696.92 |
| 596 | 14327985006 | 436600.44 | 1333686.61 |

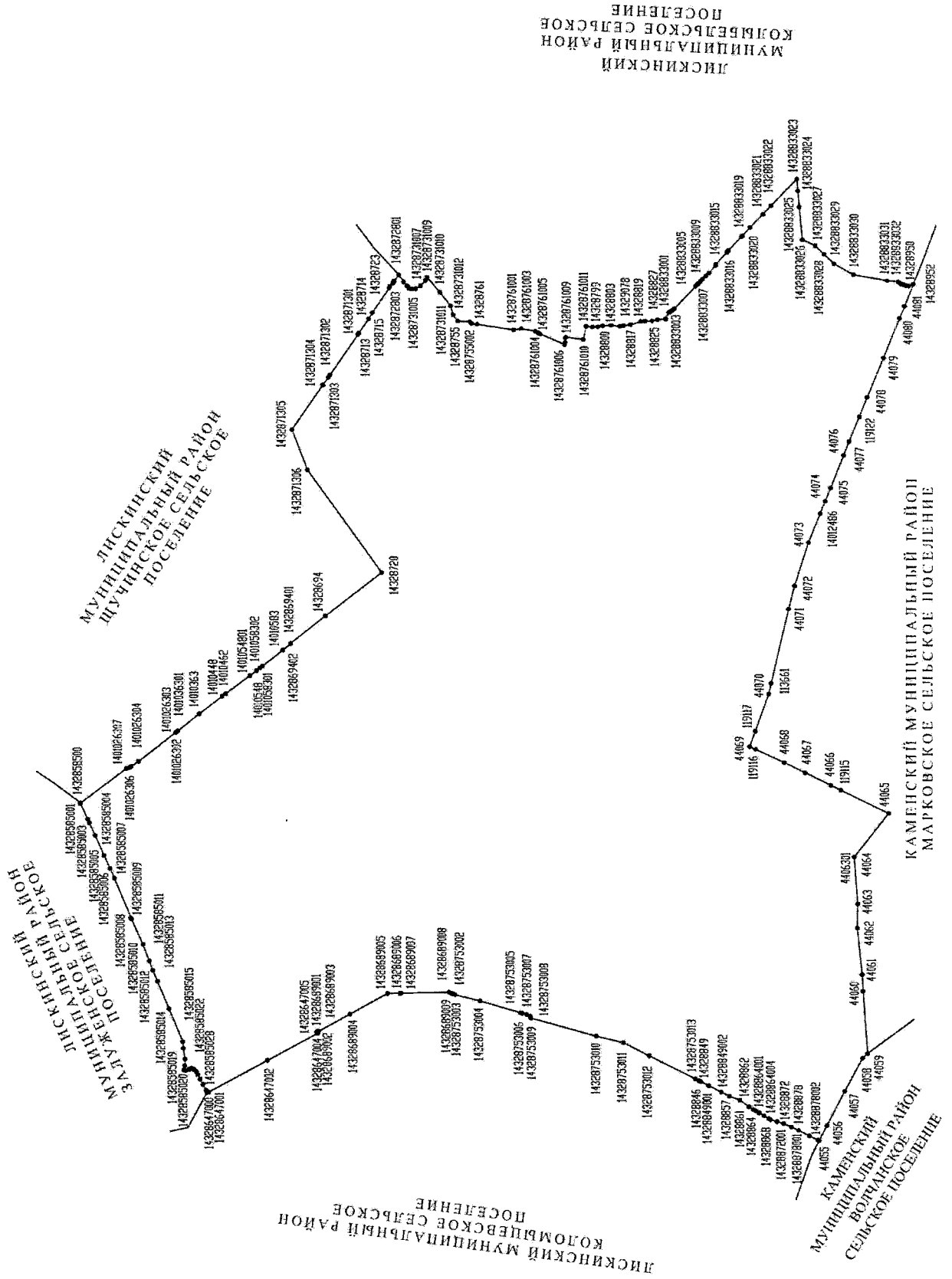
| | | | |
|-----|-------------|-----------|------------|
| 597 | 14327985005 | 436622.69 | 1333654.93 |
| 598 | 14327985004 | 436638.24 | 1333628.86 |
| 599 | 14327985003 | 437912.27 | 1333610.31 |
| 600 | 14327985002 | 438432.43 | 1333658.10 |
| 601 | 14327985001 | 438386.31 | 1333489.51 |
| 602 | 14327985 | 438855.58 | 1333465.63 |
| 603 | 14327986003 | 438869.05 | 1333457.81 |
| 604 | 14327986002 | 438859.79 | 1333430.61 |
| 605 | 14327986001 | 438843.13 | 1333376.73 |
| 606 | 14327986 | 438827.33 | 1333264.16 |
| 607 | 14007492 | 439061.77 | 1333182.02 |
| 608 | 14007470 | 439172.96 | 1333147.56 |
| 609 | 14007459 | 439211.65 | 1333130.97 |
| 610 | 14007435 | 439353.85 | 1333015.61 |
| 611 | 14007424 | 439452.86 | 1332956.73 |
| 612 | 14007419 | 439513.08 | 1332907.67 |
| 613 | 14007406 | 439646.57 | 1332833.95 |
| 614 | 14007381 | 439771.37 | 1332744.23 |
| 615 | 14007340 | 439878.20 | 1332640.34 |
| 616 | 14007330 | 439924.97 | 1332597.37 |
| 617 | 14007316 | 439984.63 | 1332567.80 |
| 618 | 14007292 | 440078.14 | 1332539.50 |
| 619 | 14007269 | 440134.35 | 1332505.74 |
| 620 | 14007257 | 440186.80 | 1332444.91 |
| 621 | 14007240 | 440215.47 | 1332378.44 |
| 622 | 14007225 | 440240.36 | 1332343.38 |
| 623 | 14007156 | 440403.37 | 1332203.18 |
| 624 | 14007142 | 440441.55 | 1332151.00 |
| 625 | 14007127 | 440461.34 | 1332114.31 |
| 626 | 14007097 | 440507.93 | 1331998.46 |
| 627 | 14007092 | 440535.37 | 1331904.89 |
| 628 | 14007077 | 440569.49 | 1331864.63 |
| 629 | 14007023 | 440726.70 | 1331732.98 |
| 630 | 14007021 | 440737.23 | 1331699.79 |
| 631 | 14007014 | 440749.44 | 1331665.74 |
| 632 | 14006987 | 440823.79 | 1331598.70 |
| 633 | 14006976 | 440849.44 | 1331557.69 |
| 634 | 14006958 | 440880.44 | 1331536.12 |
| 635 | 14006955 | 440890.36 | 1331519.04 |
| 636 | 14006956 | 440889.25 | 1331500.41 |
| 637 | 14006971 | 440861.93 | 1331423.63 |
| 638 | 14006970 | 440862.24 | 1331385.49 |
| 639 | 14006964 | 440875.39 | 1331358.21 |

| | | | |
|-----|----------|-----------|------------|
| 640 | 14006949 | 440901.32 | 1331336.69 |
| 641 | 14006935 | 440939.66 | 1331295.53 |
| 642 | 14006929 | 440963.50 | 1331246.07 |
| 643 | 14006909 | 441005.22 | 1331204.87 |
| 644 | 14006861 | 441089.25 | 1331163.97 |
| 645 | 14006833 | 441129.21 | 1331117.70 |
| 646 | 14006813 | 441196.61 | 1331097.36 |
| 647 | 14006809 | 441219.30 | 1331086.90 |
| 648 | 14006805 | 441233.41 | 1331067.23 |
| 649 | 14006802 | 441252.81 | 1331003.43 |
| 650 | 14006799 | 441268.26 | 1330959.16 |
| 651 | 14006794 | 441311.68 | 1330917.93 |
| 652 | 14006792 | 441342.36 | 1330873.48 |
| 653 | 14006787 | 441372.59 | 1330797.67 |
| 654 | 14006782 | 441379.31 | 1330734.02 |
| 655 | 14006786 | 441372.71 | 1330626.47 |
| 656 | 14006783 | 441377.06 | 1330574.72 |
| 657 | 14006778 | 441387.47 | 1330533.06 |
| 658 | 14006776 | 441415.81 | 1330503.04 |
| 659 | 14006770 | 441446.78 | 1330478.92 |
| 660 | 14006761 | 441490.50 | 1330459.73 |
| 661 | 14006751 | 441517.24 | 1330435.66 |
| 662 | 14006741 | 441534.59 | 1330406.62 |
| 663 | 14006742 | 441533.39 | 1330381.21 |
| 664 | 14006743 | 441531.41 | 1330300.73 |
| 665 | 14006739 | 441540.10 | 1330257.40 |
| 666 | 14006737 | 441554.85 | 1330223.31 |
| 667 | 14006731 | 441594.18 | 1330192.30 |
| 668 | 14006726 | 441622.56 | 1330164.83 |
| 669 | 14006720 | 441664.16 | 1330115.15 |
| 670 | 14006708 | 441701.94 | 1330094.33 |
| 671 | 14006694 | 441756.05 | 1330081.00 |
| 672 | 14006678 | 441852.02 | 1330051.30 |
| 673 | 14006675 | 441883.79 | 1330029.54 |
| 674 | 14006670 | 441900.26 | 1330004.66 |
| 675 | 14006659 | 441986.34 | 1329807.26 |
| 676 | 14006646 | 442036.71 | 1329738.54 |
| 677 | 14006638 | 442057.03 | 1329693.24 |
| 678 | 14006636 | 442076.16 | 1329629.31 |
| 679 | 14006632 | 442086.47 | 1329546.03 |
| 680 | 14006633 | 442084.65 | 1329402.79 |
| 681 | 14006631 | 442091.08 | 1329293.30 |
| 682 | 14006629 | 442106.73 | 1329224.35 |

| | | | |
|-----|-------------|-----------|------------|
| 683 | 14006622 | 442127.97 | 1329182.42 |
| 684 | 14006615 | 442155.05 | 1329136.16 |
| 685 | 14006602 | 442203.22 | 1329086.12 |
| 686 | 14006596 | 442227.14 | 1329051.78 |
| 687 | 14006594 | 442234.50 | 1328992.30 |
| 688 | 14006593 | 442238.50 | 1328934.57 |
| 689 | 14006591 | 442243.65 | 1328913.60 |
| 690 | 14006590 | 442255.72 | 1328844.88 |
| 691 | 14006589 | 442257.14 | 1328814.37 |
| 692 | 14006584 | 442279.38 | 1328745.56 |
| 693 | 14006577 | 442320.49 | 1328703.69 |
| 694 | 14006566 | 442356.52 | 1328661.88 |
| 695 | 14006565 | 442365.62 | 1328638.08 |
| 696 | 14006533 | 442440.87 | 1328533.23 |
| 697 | 14006518 | 442480.83 | 1328457.49 |
| 698 | 14006482 | 442582.75 | 1328304.98 |
| 699 | 14006452003 | 442676.65 | 1328108.87 |
| 700 | 14006452002 | 442682.70 | 1328097.21 |
| 701 | 14006452001 | 442688.08 | 1328086.12 |
| 702 | 14006452 | 442693.41 | 1328075.12 |
| 703 | 14006180043 | 442696.96 | 1328081.74 |
| 704 | 14006180042 | 442728.28 | 1328140.24 |
| 705 | 14006180041 | 442758.85 | 1328197.35 |
| 706 | 14006180040 | 442779.24 | 1328235.39 |
| 707 | 14006180039 | 442788.06 | 1328251.83 |
| 708 | 14006180038 | 442819.54 | 1328310.31 |
| 709 | 14006180037 | 442845.98 | 1328359.41 |
| 710 | 14006180036 | 442873.77 | 1328411.02 |
| 711 | 14006180035 | 442905.33 | 1328469.64 |
| 712 | 14006180034 | 442943.76 | 1328541.01 |
| 713 | 14006180033 | 442974.62 | 1328598.33 |
| 714 | 14006180032 | 443002.48 | 1328650.46 |
| 715 | 14006180031 | 443028.83 | 1328699.75 |
| 716 | 14006180030 | 443054.05 | 1328746.93 |
| 717 | 14006180029 | 443080.39 | 1328796.22 |
| 718 | 14006180028 | 443090.71 | 1328815.52 |
| 719 | 14006180027 | 443113.00 | 1328853.83 |
| 720 | 14006180026 | 443138.92 | 1328902.21 |
| 721 | 14006180025 | 443167.42 | 1328955.40 |
| 722 | 14006180024 | 443195.60 | 1329008.01 |
| 723 | 14006180023 | 443226.15 | 1329065.03 |
| 724 | 14006180022 | 443254.54 | 1329118.02 |
| 725 | 14006180021 | 443256.77 | 1329122.18 |

| | | | |
|-----|-------------|-----------|------------|
| 726 | 14006180020 | 443303.39 | 1329209.21 |
| 727 | 14006180019 | 443308.21 | 1329218.20 |
| 728 | 14006180018 | 443338.41 | 1329274.58 |
| 729 | 14006180017 | 443374.42 | 1329341.79 |
| 730 | 14006180016 | 443406.59 | 1329401.84 |
| 731 | 14006180015 | 443436.32 | 1329457.33 |
| 732 | 14006180014 | 443475.92 | 1329531.85 |
| 733 | 14006180013 | 443510.98 | 1329597.45 |
| 734 | 14006180012 | 443539.57 | 1329650.96 |
| 735 | 14006180011 | 443569.25 | 1329706.50 |
| 736 | 14006180010 | 443595.06 | 1329754.79 |
| 737 | 14006180009 | 443625.48 | 1329811.71 |
| 738 | 14006180008 | 443652.96 | 1329863.14 |
| 739 | 14006180007 | 443686.16 | 1329925.26 |
| 740 | 14006180006 | 443717.93 | 1329984.70 |
| 741 | 14006180005 | 443739.17 | 1330024.45 |
| 742 | 14006180004 | 443775.25 | 1330096.14 |
| 743 | 14006180003 | 443809.59 | 1330164.39 |
| 744 | 14006180002 | 443842.16 | 1330239.56 |
| 745 | 14006180001 | 443875.34 | 1330316.16 |
| 746 | 14006180 | 443879.33 | 1330327.50 |
| 747 | 14006145002 | 443882.27 | 1330326.78 |
| 748 | 14006145001 | 443890.49 | 1330336.20 |
| 749 | 14006145 | 443966.05 | 1330408.45 |
| 750 | 14006115 | 444116.08 | 1330554.12 |
| 751 | 14005940008 | 444366.39 | 1330784.73 |
| 752 | 14005940007 | 444454.73 | 1330758.60 |
| 753 | 14005940006 | 444510.16 | 1330919.01 |
| 754 | 14005940005 | 444545.81 | 1330947.52 |
| 755 | 14005940004 | 444711.03 | 1331013.39 |
| 756 | 14005940003 | 444684.03 | 1331049.07 |
| 757 | 14005940002 | 444779.52 | 1331395.06 |
| 758 | 14005940001 | 444910.29 | 1331859.68 |

Карта-схема границ Петровского сельского поселения Воронежской области



**Перечень координат характерных точек границ
Петровского сельского поселения
Лискинского муниципального района Воронежской области**

| № п/п | Номер характерной точки границ | Координаты | |
|-------|--------------------------------|------------|------------|
| | | X | Y |
| 1 | 14328647000 | 428092.99 | 1326850.02 |
| 2 | 14328585029 | 428105.35 | 1326879.86 |
| 3 | 14328585028 | 428142.15 | 1326943.48 |
| 4 | 14328585027 | 428178.39 | 1327004.55 |
| 5 | 14328585026 | 428206.24 | 1327059.51 |
| 6 | 14328585025 | 428224.01 | 1327093.71 |
| 7 | 14328585024 | 428243.76 | 1327115.78 |
| 8 | 14328585023 | 428257.82 | 1327123.04 |
| 9 | 14328585022 | 428282.78 | 1327136.00 |
| 10 | 14328585021 | 428317.08 | 1327121.05 |
| 11 | 14328585020 | 428354.91 | 1327104.33 |
| 12 | 14328585019 | 428375.15 | 1327110.49 |
| 13 | 14328585018 | 428365.47 | 1327165.03 |
| 14 | 14328585017 | 428362.83 | 1327238.05 |
| 15 | 14328585016 | 428383.94 | 1327367.37 |
| 16 | 14328585015 | 428390.98 | 1327443.90 |
| 17 | 14328585014 | 428561.14 | 1327828.82 |
| 18 | 14328585013 | 428703.26 | 1328150.33 |
| 19 | 14328585012 | 428760.52 | 1328279.88 |
| 20 | 14328585011 | 428804.40 | 1328390.43 |
| 21 | 14328585010 | 428881.33 | 1328584.50 |
| 22 | 14328585009 | 429025.91 | 1328884.70 |
| 23 | 14328585008 | 429030.33 | 1328894.28 |
| 24 | 14328585007 | 429235.81 | 1329364.74 |
| 25 | 14328585006 | 429290.02 | 1329480.25 |
| 26 | 14328585005 | 429363.34 | 1329636.53 |
| 27 | 14328585004 | 429473.21 | 1329874.52 |
| 28 | 14328585003 | 429544.82 | 1330026.78 |
| 29 | 14328585002 | 429565.27 | 1330068.78 |
| 30 | 14328585001 | 429654.99 | 1330253.61 |
| 31 | 1432858500 | 429651.35 | 1330260.67 |
| 32 | 1401026307 | 429090.64 | 1330670.97 |
| 33 | 1401026306 | 429053.24 | 1330685.59 |
| 34 | 1401026305 | 429032.15 | 1330699.92 |
| 35 | 1401026304 | 428944.25 | 1330755.94 |
| 36 | 1401026303 | 428486.45 | 1331102.26 |
| 37 | 1401026302 | 428484.28 | 1331102.61 |

| | | | |
|----|-------------|-----------|------------|
| 38 | 1401026301 | 428484.25 | 1331104.08 |
| 39 | 14010263 | 428475.86 | 1331110.43 |
| 40 | 1401036301 | 428462.53 | 1331120.65 |
| 41 | 14010363 | 428199.48 | 1331322.31 |
| 42 | 14010448 | 427918.23 | 1331529.99 |
| 43 | 14010462 | 427872.33 | 1331563.88 |
| 44 | 1401054801 | 427575.74 | 1331777.41 |
| 45 | 14010548 | 427495.80 | 1331835.98 |
| 46 | 1401058302 | 427451.67 | 1331869.01 |
| 47 | 1401058301 | 427421.93 | 1331891.27 |
| 48 | 14010583 | 427173.92 | 1332076.92 |
| 49 | 1432869402 | 427077.58 | 1332150.98 |
| 50 | 1432869401 | 427078.83 | 1332155.14 |
| 51 | 14328694 | 426650.07 | 1332481.14 |
| 52 | 14328720 | 425965.34 | 1332991.30 |
| 53 | 1432871306 | 426876.25 | 1334204.58 |
| 54 | 1432871305 | 427064.61 | 1334684.30 |
| 55 | 1432871304 | 426684.91 | 1335212.47 |
| 56 | 1432871303 | 426617.44 | 1335304.47 |
| 57 | 1432871302 | 426600.22 | 1335329.16 |
| 58 | 1432871301 | 426255.13 | 1335808.28 |
| 59 | 14328713 | 426244.27 | 1335825.93 |
| 60 | 14328714 | 426125.06 | 1335992.72 |
| 61 | 14328715 | 426080.74 | 1336064.34 |
| 62 | 14328723 | 425875.39 | 1336353.98 |
| 63 | 1432872804 | 425867.71 | 1336372.66 |
| 64 | 1432872803 | 425830.41 | 1336411.49 |
| 65 | 1432872802 | 425818.65 | 1336431.73 |
| 66 | 1432872801 | 425760.03 | 1336510.39 |
| 67 | 14328731001 | 425700.17 | 1336426.07 |
| 68 | 14328731002 | 425658.94 | 1336384.17 |
| 69 | 14328731003 | 425643.13 | 1336373.60 |
| 70 | 14328731004 | 425629.49 | 1336349.04 |
| 71 | 14328731005 | 425599.76 | 1336344.60 |
| 72 | 14328731006 | 425551.53 | 1336344.65 |
| 73 | 14328731007 | 425492.98 | 1336378.79 |
| 74 | 14328731008 | 425431.64 | 1336442.64 |
| 75 | 14328731009 | 425411.83 | 1336478.47 |
| 76 | 14328731010 | 425253.79 | 1336307.82 |
| 77 | 14328731011 | 425124.54 | 1336149.22 |
| 78 | 14328731012 | 425089.41 | 1336042.25 |
| 79 | 14328755 | 425034.37 | 1335968.40 |
| 80 | 14328755001 | 424886.80 | 1335964.38 |

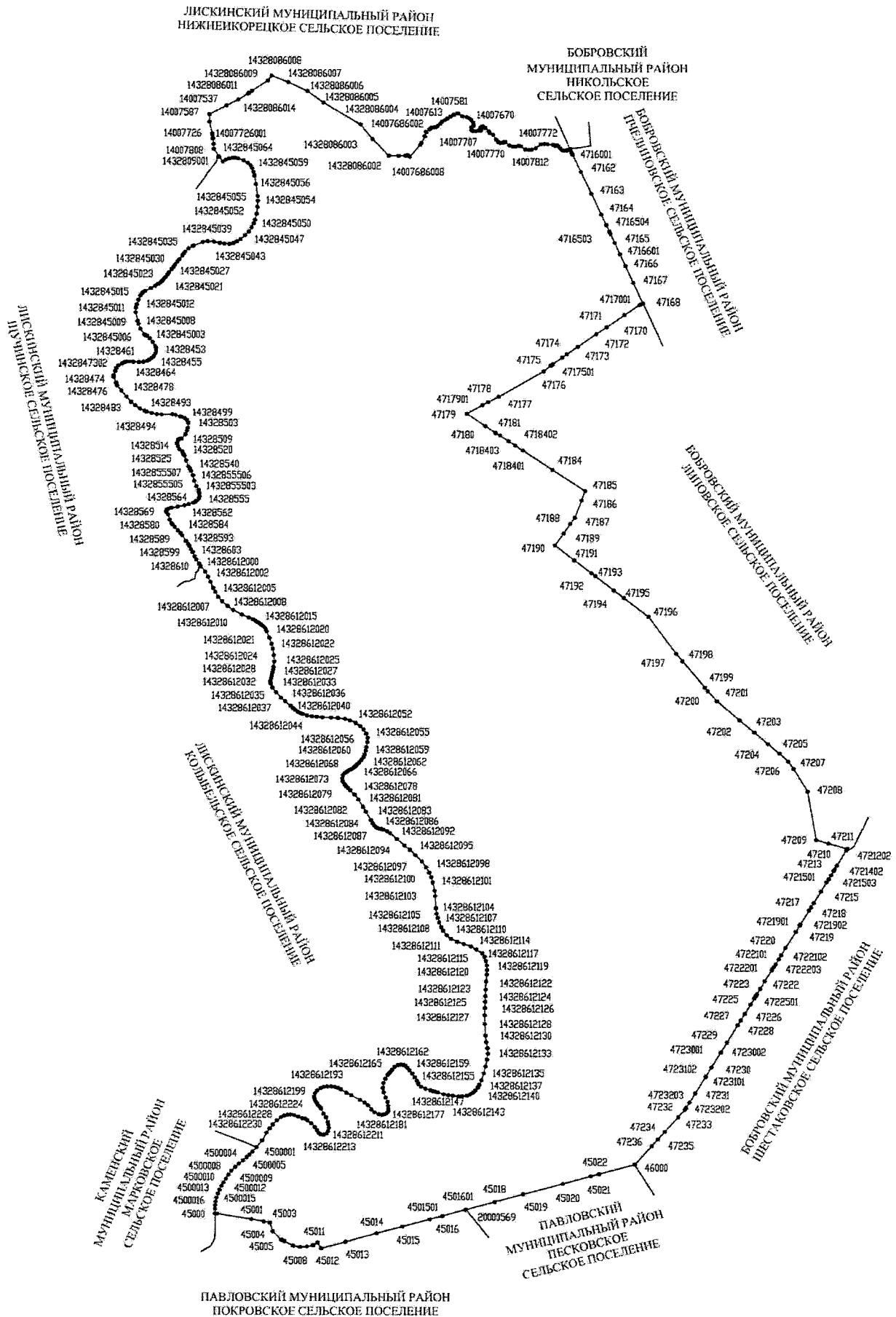
| | | | |
|-----|-------------|-----------|------------|
| 81 | 14328755002 | 424867.63 | 1335944.66 |
| 82 | 14328761 | 424797.67 | 1335934.65 |
| 83 | 14328761001 | 424346.58 | 1335868.38 |
| 84 | 14328761002 | 424253.53 | 1335882.44 |
| 85 | 14328761003 | 424082.19 | 1335851.81 |
| 86 | 14328761004 | 424053.93 | 1335837.76 |
| 87 | 14328761005 | 424021.26 | 1335820.66 |
| 88 | 14328761006 | 423717.91 | 1335697.55 |
| 89 | 14328761007 | 423714.36 | 1335723.57 |
| 90 | 14328761008 | 423710.22 | 1335775.06 |
| 91 | 14328761009 | 423705.01 | 1335785.79 |
| 92 | 14328761010 | 423490.53 | 1335757.36 |
| 93 | 14328761011 | 423455.80 | 1335910.57 |
| 94 | 14328797 | 423377.28 | 1335903.84 |
| 95 | 14328799 | 423311.30 | 1335905.05 |
| 96 | 14328800 | 423251.70 | 1335916.50 |
| 97 | 14328803 | 423148.60 | 1335926.83 |
| 98 | 14328810 | 423041.92 | 1335912.63 |
| 99 | 14329078 | 422997.99 | 1335919.84 |
| 100 | 14328817 | 422907.60 | 1335932.59 |
| 101 | 14328819 | 422783.56 | 1335968.56 |
| 102 | 14328822 | 422732.85 | 1335973.29 |
| 103 | 14328825 | 422643.22 | 1335975.87 |
| 104 | 14328827 | 422579.90 | 1335990.05 |
| 105 | 14328833 | 422480.17 | 1336001.31 |
| 106 | 14328833001 | 422438.57 | 1336075.62 |
| 107 | 14328833002 | 422419.55 | 1336086.06 |
| 108 | 14328833003 | 422396.07 | 1336101.03 |
| 109 | 14328833004 | 422371.67 | 1336121.11 |
| 110 | 14328833005 | 422111.25 | 1336383.09 |
| 111 | 14328833006 | 422097.03 | 1336397.15 |
| 112 | 14328833007 | 422084.45 | 1336408.23 |
| 113 | 14328833008 | 422077.74 | 1336415.13 |
| 114 | 14328833009 | 422058.60 | 1336434.81 |
| 115 | 14328833010 | 422054.33 | 1336437.71 |
| 116 | 14328833011 | 422028.64 | 1336464.12 |
| 117 | 14328833012 | 421984.06 | 1336503.50 |
| 118 | 14328833013 | 421946.91 | 1336538.43 |
| 119 | 14328833014 | 421866.66 | 1336626.85 |
| 120 | 14328833015 | 421863.62 | 1336640.09 |
| 121 | 14328833016 | 421728.30 | 1336780.94 |
| 122 | 14328833017 | 421710.81 | 1336801.19 |
| 123 | 14328833018 | 421551.55 | 1336965.05 |

| | | | |
|-----|-------------|-----------|------------|
| 124 | 14328833019 | 421542.35 | 1336973.33 |
| 125 | 14328833020 | 421445.69 | 1337073.67 |
| 126 | 14328833021 | 421290.12 | 1337229.24 |
| 127 | 14328833022 | 421191.62 | 1337330.50 |
| 128 | 14328833023 | 420878.22 | 1337645.28 |
| 129 | 14328833024 | 420865.47 | 1337507.70 |
| 130 | 14328833025 | 420848.61 | 1337316.90 |
| 131 | 14328833026 | 420808.90 | 1336931.86 |
| 132 | 14328833027 | 420651.92 | 1336862.19 |
| 133 | 14328833028 | 420543.44 | 1336762.53 |
| 134 | 14328833029 | 420423.26 | 1336651.96 |
| 135 | 14328833030 | 420182.73 | 1336522.47 |
| 136 | 14328833031 | 419773.52 | 1336454.73 |
| 137 | 14328833032 | 419640.30 | 1336440.95 |
| 138 | 14328833033 | 419636.95 | 1336439.20 |
| 139 | 14328946 | 419625.83 | 1336434.34 |
| 140 | 14328947 | 419612.57 | 1336421.49 |
| 141 | 14328948 | 419578.28 | 1336411.92 |
| 142 | 14328949 | 419546.69 | 1336397.13 |
| 143 | 14328950 | 419510.47 | 1336393.09 |
| 144 | 14328952 | 419455.43 | 1336411.49 |
| 145 | 44081 | 419561.14 | 1336153.41 |
| 146 | 44080 | 419620.25 | 1336013.27 |
| 147 | 44079 | 419815.27 | 1335550.73 |
| 148 | 44078 | 420013.43 | 1335085.37 |
| 149 | 119122 | 420110.22 | 1334853.91 |
| 150 | 44077 | 420233.02 | 1334560.27 |
| 151 | 44076 | 420299.06 | 1334395.68 |
| 152 | 44075 | 420461.15 | 1334005.87 |
| 153 | 44074 | 420525.47 | 1333851.21 |
| 154 | 14012486 | 420586.10 | 1333706.22 |
| 155 | 44073 | 420729.85 | 1333362.43 |
| 156 | 44072 | 420899.05 | 1332850.05 |
| 157 | 44071 | 420972.50 | 1332580.46 |
| 158 | 113661 | 421182.23 | 1331707.75 |
| 159 | 44070 | 421212.65 | 1331581.17 |
| 160 | 119117 | 421375.66 | 1331142.76 |
| 161 | 44069 | 421443.83 | 1330959.43 |
| 162 | 119116 | 421372.25 | 1330927.64 |
| 163 | 44068 | 421024.03 | 1330773.01 |
| 164 | 44067 | 420766.88 | 1330651.35 |
| 165 | 44066 | 420455.97 | 1330503.84 |
| 166 | 119115 | 420332.12 | 1330445.34 |

| | | | |
|-----|-------------|-----------|------------|
| 167 | 44065 | 419750.51 | 1330170.60 |
| 168 | 44064 | 420166.82 | 1329648.16 |
| 169 | 4406301 | 420166.72 | 1329646.84 |
| 170 | 44063 | 420123.19 | 1329090.77 |
| 171 | 44062 | 420125.19 | 1328809.39 |
| 172 | 44061 | 420065.40 | 1328258.04 |
| 173 | 44060 | 420055.19 | 1328064.75 |
| 174 | 44059 | 419996.87 | 1327333.00 |
| 175 | 44058 | 420058.85 | 1327278.57 |
| 176 | 44057 | 420276.80 | 1326889.02 |
| 177 | 44056 | 420494.30 | 1326481.56 |
| 178 | 44055 | 420589.20 | 1326302.88 |
| 179 | 14328878002 | 420604.65 | 1326310.65 |
| 180 | 14328878001 | 420708.82 | 1326361.26 |
| 181 | 14328878 | 420841.03 | 1326425.48 |
| 182 | 14328872001 | 420928.91 | 1326464.96 |
| 183 | 14328872 | 421024.96 | 1326507.96 |
| 184 | 14328868001 | 421105.80 | 1326530.64 |
| 185 | 14328868 | 421183.00 | 1326551.75 |
| 186 | 14328864004 | 421201.63 | 1326562.48 |
| 187 | 14328864003 | 421261.30 | 1326597.07 |
| 188 | 14328864002 | 421324.24 | 1326633.45 |
| 189 | 14328864001 | 421363.32 | 1326656.09 |
| 190 | 14328864 | 421394.14 | 1326673.42 |
| 191 | 14328862 | 421445.64 | 1326704.19 |
| 192 | 14328861 | 421556.02 | 1326783.13 |
| 193 | 14328857 | 421685.28 | 1326826.97 |
| 194 | 14328849002 | 421785.09 | 1326876.44 |
| 195 | 14328849001 | 421939.36 | 1326951.69 |
| 196 | 14328849 | 422033.41 | 1326997.95 |
| 197 | 14328846 | 422063.77 | 1327012.86 |
| 198 | 14328753013 | 422102.88 | 1327030.12 |
| 199 | 14328753012 | 422668.43 | 1327299.52 |
| 200 | 14328753011 | 422985.40 | 1327450.76 |
| 201 | 14328753010 | 423320.02 | 1327527.98 |
| 202 | 14328753009 | 424123.53 | 1327736.78 |
| 203 | 14328753008 | 424137.51 | 1327760.23 |
| 204 | 14328753007 | 424178.13 | 1327778.70 |
| 205 | 14328753006 | 424235.50 | 1327794.24 |
| 206 | 14328753005 | 424255.83 | 1327799.78 |
| 207 | 14328753004 | 424750.15 | 1327935.59 |
| 208 | 14328753003 | 425058.45 | 1328007.11 |
| 209 | 14328753002 | 425078.17 | 1328015.94 |

| | | | |
|-----|-------------|-----------|------------|
| 210 | 14328753001 | 425077.49 | 1328018.22 |
| 211 | 14328753 | 425078.35 | 1328018.44 |
| 212 | 14328689010 | 425091.11 | 1328021.72 |
| 213 | 14328689009 | 425104.34 | 1328025.12 |
| 214 | 14328689008 | 425130.23 | 1328036.14 |
| 215 | 14328689007 | 425718.88 | 1328020.91 |
| 216 | 14328689006 | 425730.15 | 1328020.65 |
| 217 | 14328689005 | 425885.15 | 1328018.01 |
| 218 | 14328689004 | 426343.33 | 1327773.12 |
| 219 | 14328689003 | 426724.94 | 1327571.00 |
| 220 | 14328689002 | 426730.23 | 1327567.78 |
| 221 | 14328689001 | 426735.63 | 1327572.84 |
| 222 | 14328689 | 426745.59 | 1327567.49 |
| 223 | 14328647005 | 426751.90 | 1327564.10 |
| 224 | 14328647004 | 426735.79 | 1327548.84 |
| 225 | 14328647003 | 426740.33 | 1327546.42 |
| 226 | 14328647002 | 427355.47 | 1327228.48 |
| 227 | 14328647001 | 428073.27 | 1326852.78 |

Карта-схема границ Петропавловского сельского поселения Лискинского муниципального района Воронежской области



**Перечень координат характерных точек границ
Петропавловского сельского поселения
Лискинского муниципального района
Воронежской области**

| № п/п | Номер характерной точки границ | Координаты | |
|-------|--------------------------------|------------|------------|
| | | X | Y |
| 1 | 1432809001 | 437725.84 | 1341734.88 |
| 2 | 14007866 | 437745.93 | 1341719.91 |
| 3 | 14007808 | 437907.77 | 1341619.47 |
| 4 | 14007777 | 438015.07 | 1341612.17 |
| 5 | 14007726002 | 438135.99 | 1341597.02 |
| 6 | 14007726001 | 438212.22 | 1341587.52 |
| 7 | 14007726 | 438248.93 | 1341582.93 |
| 8 | 14007641 | 438501.85 | 1341525.44 |
| 9 | 14007587 | 438668.42 | 1341523.34 |
| 10 | 14007537 | 438859.55 | 1341893.32 |
| 11 | 14007507 | 438991.36 | 1342150.26 |
| 12 | 14328086014 | 439124.05 | 1342363.18 |
| 13 | 14328086013 | 439126.33 | 1342366.91 |
| 14 | 14328086012 | 439133.38 | 1342377.48 |
| 15 | 14328086011 | 439134.82 | 1342379.91 |
| 16 | 14328086010 | 439183.94 | 1342446.08 |
| 17 | 14328086009 | 439409.45 | 1342790.83 |
| 18 | 14328086008 | 439519.52 | 1342869.99 |
| 19 | 14328086007 | 439375.40 | 1343229.50 |
| 20 | 14328086006 | 439180.10 | 1343649.27 |
| 21 | 14328086005 | 438928.45 | 1343993.87 |
| 22 | 14328086004 | 438448.69 | 1344794.44 |
| 23 | 14328086003 | 438131.37 | 1345049.33 |
| 24 | 14328086002 | 437761.01 | 1345404.35 |
| 25 | 14328086001 | 437761.11 | 1345613.74 |
| 26 | 14328086 | 437762.21 | 1345755.00 |
| 27 | 14328085001 | 437762.21 | 1345755.01 |
| 28 | 14328085 | 437762.61 | 1345803.50 |
| 29 | 14007686011 | 437768.64 | 1345807.95 |
| 30 | 14007686010 | 437771.86 | 1345810.42 |
| 31 | 14007686009 | 437771.85 | 1345810.43 |
| 32 | 14007686008 | 437738.18 | 1345852.59 |
| 33 | 14007686007 | 438006.37 | 1346082.87 |
| 34 | 14007686006 | 438046.14 | 1346111.54 |
| 35 | 14007686005 | 438186.24 | 1346184.60 |
| 36 | 14007686004 | 438194.10 | 1346177.67 |

| | | | |
|----|-------------|-----------|------------|
| 37 | 14007686003 | 438274.10 | 1346218.82 |
| 38 | 14007686002 | 438287.84 | 1346202.33 |
| 39 | 14007686001 | 438341.99 | 1346284.61 |
| 40 | 14007686 | 438372.22 | 1346321.39 |
| 41 | 14007677 | 438387.55 | 1346376.24 |
| 42 | 14007679 | 438386.56 | 1346416.11 |
| 43 | 14007668 | 438415.25 | 1346461.40 |
| 44 | 14007652 | 438459.33 | 1346516.60 |
| 45 | 14007639 | 438508.19 | 1346554.76 |
| 46 | 14007625 | 438543.32 | 1346616.84 |
| 47 | 14007613 | 438579.75 | 1346670.48 |
| 48 | 14007598 | 438614.79 | 1346741.08 |
| 49 | 14007590 | 438661.68 | 1346813.19 |
| 50 | 14007581 | 438695.13 | 1346889.76 |
| 51 | 14007582 | 438694.63 | 1346909.25 |
| 52 | 14007596 | 438631.94 | 1346999.22 |
| 53 | 14007599 | 438613.31 | 1347094.41 |
| 54 | 14007604 | 438593.85 | 1347142.17 |
| 55 | 14007621 | 438550.75 | 1347191.15 |
| 56 | 14007646 | 438491.44 | 1347231.92 |
| 57 | 14007656 | 438450.99 | 1347239.35 |
| 58 | 14007665 | 438418.76 | 1347233.09 |
| 59 | 14007678 | 438386.75 | 1347190.40 |
| 60 | 14007688 | 438354.59 | 1347188.37 |
| 61 | 14007698 | 438323.51 | 1347199.88 |
| 62 | 14007707 | 438303.75 | 1347229.85 |
| 63 | 14007706 | 438304.76 | 1347288.30 |
| 64 | 14007701 | 438316.61 | 1347338.09 |
| 65 | 14007702 | 438314.90 | 1347385.57 |
| 66 | 14007695 | 438327.84 | 1347400.61 |
| 67 | 14007684 | 438376.77 | 1347394.74 |
| 68 | 14007675 | 438398.14 | 1347408.80 |
| 69 | 14007670 | 438406.37 | 1347444.25 |
| 70 | 14007680 | 438380.98 | 1347491.26 |
| 71 | 14007708 | 438301.24 | 1347572.18 |
| 72 | 14007721 | 438266.93 | 1347592.22 |
| 73 | 14007732 | 438228.47 | 1347665.70 |
| 74 | 14007752 | 438125.55 | 1347725.81 |
| 75 | 14007759 | 438070.59 | 1347774.14 |
| 76 | 14007770 | 438044.43 | 1347825.39 |
| 77 | 14007767 | 438057.07 | 1347871.79 |
| 78 | 14007758 | 438071.07 | 1347898.68 |
| 79 | 14007760 | 438069.96 | 1347932.58 |

| | | | |
|-----|-------------|-----------|------------|
| 80 | 14007785 | 437995.35 | 1348016.81 |
| 81 | 14007795 | 437972.22 | 1348096.82 |
| 82 | 14007796 | 437968.08 | 1348150.27 |
| 83 | 14007788 | 437986.11 | 1348215.21 |
| 84 | 14007791 | 437979.32 | 1348261.92 |
| 85 | 14007807 | 437910.85 | 1348359.61 |
| 86 | 14007812 | 437895.27 | 1348436.11 |
| 87 | 14007811 | 437898.01 | 1348496.22 |
| 88 | 14007803 | 437934.24 | 1348587.14 |
| 89 | 14007779 | 438013.08 | 1348697.71 |
| 90 | 14007772 | 438027.88 | 1348771.18 |
| 91 | 14007773 | 438024.85 | 1348839.85 |
| 92 | 14007781 | 438006.77 | 1348967.23 |
| 93 | 14007786 | 437987.27 | 1349012.45 |
| 94 | 14007783 | 438003.15 | 1349051.17 |
| 95 | 14007789 | 437984.12 | 1349074.35 |
| 96 | 14007804 | 437933.30 | 1349117.53 |
| 97 | 14007813 | 437892.70 | 1349164.78 |
| 98 | 14007821 | 437881.49 | 1349200.54 |
| 99 | 14007814001 | 437889.90 | 1349255.65 |
| 100 | 14007814 | 437891.03 | 1349263.08 |
| 101 | 14007806002 | 437897.01 | 1349274.25 |
| 102 | 14007806001 | 437920.46 | 1349318.02 |
| 103 | 4716001 | 437925.02 | 1349326.53 |
| 104 | 47160 | 437897.29 | 1349338.89 |
| 105 | 4716102 | 437877.27 | 1349348.00 |
| 106 | 4716101 | 437828.59 | 1349370.18 |
| 107 | 47161 | 437794.52 | 1349385.69 |
| 108 | 47162 | 437416.82 | 1349568.85 |
| 109 | 47163 | 436936.54 | 1349796.94 |
| 110 | 47164 | 436484.45 | 1350011.15 |
| 111 | 4716504 | 436255.16 | 1350120.12 |
| 112 | 4716503 | 436115.99 | 1350186.28 |
| 113 | 4716502 | 436093.67 | 1350196.88 |
| 114 | 4716501 | 436062.88 | 1350211.51 |
| 115 | 47165 | 435868.92 | 1350303.69 |
| 116 | 4716601 | 435622.37 | 1350418.59 |
| 117 | 47166 | 435370.68 | 1350535.89 |
| 118 | 47167 | 435006.87 | 1350703.51 |
| 119 | 4716801 | 434557.80 | 1350913.27 |
| 120 | 47168 | 434553.50 | 1350915.28 |
| 121 | 4716901 | 434544.26 | 1350884.65 |
| 122 | 47169 | 434533.64 | 1350849.48 |

| | | | |
|-----|---------|-----------|------------|
| 123 | 4717001 | 434531.99 | 1350847.04 |
| 124 | 47170 | 434308.52 | 1350516.58 |
| 125 | 47171 | 434044.72 | 1350130.03 |
| 126 | 47172 | 433889.70 | 1349902.99 |
| 127 | 47173 | 433616.17 | 1349503.03 |
| 128 | 47174 | 433453.97 | 1349267.97 |
| 129 | 4717503 | 433381.68 | 1349165.77 |
| 130 | 4717502 | 433233.76 | 1348956.62 |
| 131 | 4717501 | 433209.18 | 1348921.86 |
| 132 | 47175 | 433199.76 | 1348908.55 |
| 133 | 47176 | 433079.75 | 1348761.96 |
| 134 | 47177 | 432525.51 | 1347786.90 |
| 135 | 47178 | 432411.27 | 1347561.05 |
| 136 | 4717901 | 432342.57 | 1347437.45 |
| 137 | 47179 | 432153.98 | 1347098.22 |
| 138 | 47180 | 431888.33 | 1347494.50 |
| 139 | 47181 | 431736.63 | 1347719.09 |
| 140 | 4718404 | 431679.70 | 1347817.95 |
| 141 | 4718403 | 431558.68 | 1347999.83 |
| 142 | 4718402 | 431463.21 | 1348145.73 |
| 143 | 4718401 | 431354.90 | 1348311.35 |
| 144 | 47184 | 430934.65 | 1348953.93 |
| 145 | 47185 | 430471.37 | 1349659.75 |
| 146 | 47186 | 430262.35 | 1349585.48 |
| 147 | 47187 | 429887.50 | 1349443.23 |
| 148 | 47188 | 429748.22 | 1349339.46 |
| 149 | 47189 | 429540.17 | 1349199.63 |
| 150 | 47190 | 429275.10 | 1349009.20 |
| 151 | 47191 | 428951.65 | 1349430.12 |
| 152 | 47192 | 428672.33 | 1349804.04 |
| 153 | 47193 | 428611.09 | 1349884.37 |
| 154 | 47194 | 428302.64 | 1350285.72 |
| 155 | 47195 | 428135.19 | 1350504.42 |
| 156 | 47196 | 427730.62 | 1351039.89 |
| 157 | 47197 | 426933.32 | 1351637.74 |
| 158 | 47198 | 426772.33 | 1351773.90 |
| 159 | 47199 | 426196.07 | 1352260.77 |
| 160 | 47200 | 426119.36 | 1352322.65 |
| 161 | 47201 | 425902.23 | 1352519.46 |
| 162 | 47202 | 425491.52 | 1353010.29 |
| 163 | 47203 | 425224.20 | 1353333.98 |
| 164 | 47204 | 424974.36 | 1353631.85 |
| 165 | 47205 | 424768.27 | 1353876.47 |

| | | | |
|-----|---------|-----------|------------|
| 166 | 47206 | 424589.27 | 1354069.37 |
| 167 | 47207 | 424428.76 | 1354186.86 |
| 168 | 47208 | 423934.73 | 1354488.02 |
| 169 | 47209 | 422869.37 | 1354679.73 |
| 170 | 47210 | 422793.27 | 1354943.78 |
| 171 | 4721101 | 422676.82 | 1355347.27 |
| 172 | 47211 | 422675.48 | 1355351.93 |
| 173 | 4721202 | 422658.38 | 1355341.55 |
| 174 | 4721201 | 422641.50 | 1355331.32 |
| 175 | 47212 | 422304.99 | 1355127.23 |
| 176 | 47213 | 422226.26 | 1355077.85 |
| 177 | 4721402 | 422202.31 | 1355064.30 |
| 178 | 4721401 | 422186.61 | 1355055.42 |
| 179 | 47214 | 422091.17 | 1355001.43 |
| 180 | 4721503 | 422010.12 | 1354951.17 |
| 181 | 4721502 | 422001.35 | 1354945.72 |
| 182 | 4721501 | 421940.18 | 1354907.80 |
| 183 | 47215 | 421737.96 | 1354782.39 |
| 184 | 47216 | 421484.10 | 1354625.37 |
| 185 | 47217 | 421392.16 | 1354569.81 |
| 186 | 47218 | 421323.46 | 1354525.90 |
| 187 | 4721902 | 421018.46 | 1354337.49 |
| 188 | 4721901 | 420996.20 | 1354323.74 |
| 189 | 47219 | 420859.31 | 1354239.18 |
| 190 | 47220 | 420510.78 | 1354016.82 |
| 191 | 4722102 | 420352.91 | 1353921.57 |
| 192 | 4722101 | 420267.31 | 1353869.92 |
| 193 | 47221 | 420156.36 | 1353802.99 |
| 194 | 4722203 | 420093.33 | 1353762.39 |
| 195 | 4722202 | 420086.27 | 1353757.84 |
| 196 | 4722201 | 420029.47 | 1353721.25 |
| 197 | 47222 | 419789.38 | 1353566.60 |
| 198 | 47223 | 419622.91 | 1353469.83 |
| 199 | 47224 | 419508.39 | 1353397.97 |
| 200 | 4722504 | 419470.74 | 1353374.29 |
| 201 | 4722503 | 419467.31 | 1353372.14 |
| 202 | 4722502 | 419459.22 | 1353367.06 |
| 203 | 4722501 | 419420.97 | 1353343.02 |
| 204 | 47225 | 419288.40 | 1353259.69 |
| 205 | 47226 | 419083.19 | 1353134.66 |
| 206 | 47227 | 418939.76 | 1353044.95 |
| 207 | 47228 | 418836.14 | 1352980.15 |
| 208 | 47229 | 418456.97 | 1352747.01 |

| | | | |
|-----|----------|-----------|------------|
| 209 | 4723002 | 418247.68 | 1352617.15 |
| 210 | 4723001 | 418237.80 | 1352611.01 |
| 211 | 47230 | 417915.12 | 1352410.78 |
| 212 | 4723102 | 417713.69 | 1352287.17 |
| 213 | 4723101 | 417705.90 | 1352282.39 |
| 214 | 47231 | 417340.32 | 1352058.04 |
| 215 | 4723203 | 417142.18 | 1351934.20 |
| 216 | 4723202 | 417029.12 | 1351863.53 |
| 217 | 4723201 | 417011.70 | 1351852.65 |
| 218 | 47232 | 416984.49 | 1351835.64 |
| 219 | 47233 | 416818.46 | 1351687.58 |
| 220 | 47234 | 416497.31 | 1351401.31 |
| 221 | 47235 | 416329.30 | 1351251.57 |
| 222 | 47236 | 416182.29 | 1351119.95 |
| 223 | 46000 | 415771.70 | 1350751.60 |
| 224 | 45022 | 415561.94 | 1349978.28 |
| 225 | 45021 | 415512.02 | 1349799.66 |
| 226 | 45020 | 415346.25 | 1349192.75 |
| 227 | 45019 | 415115.62 | 1348333.37 |
| 228 | 45018 | 414944.54 | 1347716.02 |
| 229 | 45017 | 414778.93 | 1347094.47 |
| 230 | 20000569 | 414778.30 | 1347092.14 |
| 231 | 4501601 | 414775.40 | 1347081.63 |
| 232 | 45016 | 414638.08 | 1346582.74 |
| 233 | 4501501 | 414562.39 | 1346304.49 |
| 234 | 45015 | 414402.59 | 1345714.64 |
| 235 | 45014 | 414254.33 | 1345157.28 |
| 236 | 45013 | 414067.71 | 1344483.93 |
| 237 | 45012 | 413929.01 | 1343962.50 |
| 238 | 45011 | 414054.06 | 1343881.30 |
| 239 | 45010 | 413996.32 | 1343784.53 |
| 240 | 4500901 | 413994.10 | 1343774.64 |
| 241 | 45009 | 413965.61 | 1343647.85 |
| 242 | 45008 | 413956.79 | 1343499.02 |
| 243 | 4500602 | 413985.52 | 1343361.73 |
| 244 | 4500601 | 413991.20 | 1343349.83 |
| 245 | 45006 | 414081.92 | 1343159.66 |
| 246 | 45005 | 414109.92 | 1343096.67 |
| 247 | 45004 | 414296.11 | 1342911.09 |
| 248 | 45003 | 414486.21 | 1342846.45 |
| 249 | 45002 | 414510.90 | 1342714.87 |
| 250 | 45001 | 414561.19 | 1342446.85 |
| 251 | 4500001 | 414675.33 | 1341711.25 |

| | | | |
|-----|-------------|-----------|------------|
| 252 | 45000 | 414681.48 | 1341665.48 |
| 253 | 4500018 | 414782.20 | 1341662.92 |
| 254 | 4500017 | 414862.29 | 1341666.30 |
| 255 | 4500016 | 414940.53 | 1341677.22 |
| 256 | 4500015 | 415030.42 | 1341695.42 |
| 257 | 4500014 | 415117.10 | 1341727.68 |
| 258 | 4500013 | 415198.29 | 1341761.04 |
| 259 | 4500012 | 415285.69 | 1341804.29 |
| 260 | 4500011 | 415362.59 | 1341848.25 |
| 261 | 4500010 | 415442.62 | 1341898.16 |
| 262 | 4500009 | 415531.24 | 1341952.38 |
| 263 | 4500008 | 415619.55 | 1342016.11 |
| 264 | 4500007 | 415703.24 | 1342098.94 |
| 265 | 4500006 | 415777.88 | 1342178.96 |
| 266 | 4500005 | 415844.16 | 1342266.15 |
| 267 | 4500004 | 415915.74 | 1342343.72 |
| 268 | 4500003 | 415974.06 | 1342408.07 |
| 269 | 4500002 | 416037.79 | 1342468.30 |
| 270 | 4500001 | 416138.12 | 1342557.80 |
| 271 | 14328612232 | 416285.23 | 1342678.73 |
| 272 | 14328612231 | 416455.28 | 1342772.40 |
| 273 | 14328612230 | 416550.12 | 1342843.18 |
| 274 | 14328612229 | 416639.26 | 1342910.59 |
| 275 | 14328612228 | 416729.19 | 1342997.55 |
| 276 | 14328612227 | 416795.81 | 1343085.02 |
| 277 | 14328612226 | 416830.56 | 1343153.18 |
| 278 | 14328612225 | 416850.26 | 1343226.41 |
| 279 | 14328612224 | 416858.40 | 1343289.56 |
| 280 | 14328612223 | 416847.57 | 1343364.97 |
| 281 | 14328612222 | 416815.91 | 1343456.76 |
| 282 | 14328612221 | 416780.56 | 1343544.82 |
| 283 | 14328612220 | 416760.40 | 1343615.76 |
| 284 | 14328612219 | 416734.69 | 1343658.89 |
| 285 | 14328612218 | 416667.18 | 1343739.67 |
| 286 | 14328612217 | 416583.08 | 1343818.26 |
| 287 | 14328612216 | 416511.98 | 1343866.35 |
| 288 | 14328612215 | 416454.29 | 1343904.60 |
| 289 | 14328612214 | 416422.32 | 1343949.11 |
| 290 | 14328612213 | 416407.03 | 1344010.32 |
| 291 | 14328612212 | 416435.49 | 1344069.58 |
| 292 | 14328612211 | 416493.18 | 1344107.14 |
| 293 | 14328612210 | 416564.87 | 1344122.46 |
| 294 | 14328612209 | 416635.07 | 1344114.12 |

| | | | |
|-----|-------------|-----------|------------|
| 295 | 14328612208 | 416692.76 | 1344098.81 |
| 296 | 14328612207 | 416799.10 | 1344060.56 |
| 297 | 14328612206 | 416880.21 | 1344004.96 |
| 298 | 14328612205 | 416991.16 | 1343951.90 |
| 299 | 14328612204 | 417033.44 | 1343920.35 |
| 300 | 14328612203 | 417070.34 | 1343886.28 |
| 301 | 14328612202 | 417107.26 | 1343864.47 |
| 302 | 14328612201 | 417151.55 | 1343834.61 |
| 303 | 14328612200 | 417191.81 | 1343816.48 |
| 304 | 14328612199 | 417248.18 | 1343802.72 |
| 305 | 14328612198 | 417325.12 | 1343820.18 |
| 306 | 14328612197 | 417386.26 | 1343867.50 |
| 307 | 14328612196 | 417440.34 | 1343944.08 |
| 308 | 14328612195 | 417466.56 | 1344016.03 |
| 309 | 14328612194 | 417476.03 | 1344080.49 |
| 310 | 14328612193 | 417480.01 | 1344173.92 |
| 311 | 14328612192 | 417469.83 | 1344250.53 |
| 312 | 14328612191 | 417454.34 | 1344307.20 |
| 313 | 14328612190 | 417417.62 | 1344374.07 |
| 314 | 14328612189 | 417341.06 | 1344502.93 |
| 315 | 14328612188 | 417284.26 | 1344604.03 |
| 316 | 14328612187 | 417183.06 | 1344794.56 |
| 317 | 14328612186 | 417122.32 | 1344895.99 |
| 318 | 14328612185 | 417062.88 | 1344966.86 |
| 319 | 14328612184 | 416974.32 | 1345041.92 |
| 320 | 14328612183 | 416913.11 | 1345107.95 |
| 321 | 14328612182 | 416869.72 | 1345194.09 |
| 322 | 14328612181 | 416852.65 | 1345274.48 |
| 323 | 14328612180 | 416863.71 | 1345316.18 |
| 324 | 14328612179 | 416879.87 | 1345357.87 |
| 325 | 14328612178 | 416913.05 | 1345388.07 |
| 326 | 14328612177 | 416954.31 | 1345404.25 |
| 327 | 14328612176 | 416999.39 | 1345402.96 |
| 328 | 14328612175 | 417054.76 | 1345399.56 |
| 329 | 14328612174 | 417137.69 | 1345391.52 |
| 330 | 14328612173 | 417234.74 | 1345348.68 |
| 331 | 14328612172 | 417352.04 | 1345303.01 |
| 332 | 14328612171 | 417445.73 | 1345286.84 |
| 333 | 14328612170 | 417552.65 | 1345299.59 |
| 334 | 14328612169 | 417647.49 | 1345341.29 |
| 335 | 14328612168 | 417732.70 | 1345391.13 |
| 336 | 14328612167 | 417771.46 | 1345426.43 |
| 337 | 14328612166 | 417808.92 | 1345460.86 |

| | | | |
|-----|-------------|-----------|------------|
| 338 | 14328612165 | 417847.25 | 1345489.19 |
| 339 | 14328612164 | 417903.07 | 1345537.60 |
| 340 | 14328612163 | 417946.54 | 1345614.21 |
| 341 | 14328612162 | 417964.83 | 1345675.47 |
| 342 | 14328612161 | 417955.90 | 1345727.91 |
| 343 | 14328612160 | 417932.97 | 1345776.73 |
| 344 | 14328612159 | 417889.55 | 1345817.26 |
| 345 | 14328612158 | 417839.79 | 1345858.75 |
| 346 | 14328612157 | 417762.91 | 1345922.36 |
| 347 | 14328612156 | 417684.36 | 1345976.06 |
| 348 | 14328612155 | 417608.25 | 1346020.00 |
| 349 | 14328612154 | 417542.88 | 1346053.69 |
| 350 | 14328612153 | 417477.82 | 1346111.85 |
| 351 | 14328612152 | 417434.82 | 1346210.33 |
| 352 | 14328612151 | 417400.76 | 1346314.88 |
| 353 | 14328612150 | 417382.01 | 1346373.47 |
| 354 | 14328612149 | 417366.70 | 1346425.94 |
| 355 | 14328612148 | 417350.98 | 1346477.77 |
| 356 | 14328612147 | 417309.54 | 1346605.45 |
| 357 | 14328612146 | 417290.41 | 1346701.57 |
| 358 | 14328612145 | 417278.93 | 1346799.60 |
| 359 | 14328612144 | 417262.68 | 1346915.74 |
| 360 | 14328612143 | 417265.15 | 1346999.51 |
| 361 | 14328612142 | 417278.92 | 1347105.34 |
| 362 | 14328612141 | 417306.58 | 1347179.01 |
| 363 | 14328612140 | 417346.38 | 1347241.44 |
| 364 | 14328612139 | 417396.51 | 1347293.14 |
| 365 | 14328612138 | 417463.10 | 1347345.22 |
| 366 | 14328612137 | 417520.67 | 1347377.94 |
| 367 | 14328612136 | 417619.84 | 1347421.43 |
| 368 | 14328612135 | 417768.60 | 1347474.11 |
| 369 | 14328612134 | 417920.79 | 1347511.55 |
| 370 | 14328612133 | 418073.65 | 1347541.35 |
| 371 | 14328612132 | 418202.58 | 1347564.04 |
| 372 | 14328612131 | 418320.72 | 1347554.55 |
| 373 | 14328612130 | 418453.33 | 1347528.72 |
| 374 | 14328612129 | 418596.14 | 1347511.57 |
| 375 | 14328612128 | 418849.56 | 1347496.24 |
| 376 | 14328612127 | 419036.88 | 1347493.18 |
| 377 | 14328612126 | 419201.16 | 1347496.86 |
| 378 | 14328612125 | 419331.78 | 1347504.23 |
| 379 | 14328612124 | 419456.25 | 1347507.72 |
| 380 | 14328612123 | 419594.36 | 1347513.85 |

| | | | |
|-----|-------------|-----------|------------|
| 381 | 14328612122 | 419769.58 | 1347523.89 |
| 382 | 14328612121 | 419918.03 | 1347539.46 |
| 383 | 14328612120 | 420017.20 | 1347543.77 |
| 384 | 14328612119 | 420119.82 | 1347540.32 |
| 385 | 14328612118 | 420214.42 | 1347518.96 |
| 386 | 14328612117 | 420303.03 | 1347491.91 |
| 387 | 14328612116 | 420377.25 | 1347438.71 |
| 388 | 14328612115 | 420460.97 | 1347314.46 |
| 389 | 14328612114 | 420527.53 | 1347193.56 |
| 390 | 14328612113 | 420578.96 | 1347034.36 |
| 391 | 14328612112 | 420627.64 | 1346894.37 |
| 392 | 14328612111 | 420691.59 | 1346759.06 |
| 393 | 14328612110 | 420766.88 | 1346670.96 |
| 394 | 14328612109 | 420865.22 | 1346590.93 |
| 395 | 14328612108 | 420940.21 | 1346551.06 |
| 396 | 14328612107 | 421043.00 | 1346505.31 |
| 397 | 14328612106 | 421144.05 | 1346473.34 |
| 398 | 14328612105 | 421233.84 | 1346449.17 |
| 399 | 14328612104 | 421353.16 | 1346435.34 |
| 400 | 14328612103 | 421617.26 | 1346417.22 |
| 401 | 14328612102 | 421730.22 | 1346407.73 |
| 402 | 14328612101 | 421910.05 | 1346361.70 |
| 403 | 14328612100 | 422029.16 | 1346332.76 |
| 404 | 14328612099 | 422127.90 | 1346288.84 |
| 405 | 14328612098 | 422245.17 | 1346219.54 |
| 406 | 14328612097 | 422377.68 | 1346126.86 |
| 407 | 14328612096 | 422512.53 | 1345986.01 |
| 408 | 14328612095 | 422628.42 | 1345867.98 |
| 409 | 14328612094 | 422726.71 | 1345745.81 |
| 410 | 14328612093 | 422863.32 | 1345590.62 |
| 411 | 14328612092 | 422992.20 | 1345440.76 |
| 412 | 14328612091 | 423036.12 | 1345372.73 |
| 413 | 14328612090 | 423069.03 | 1345296.73 |
| 414 | 14328612089 | 423087.60 | 1345236.35 |
| 415 | 14328612088 | 423099.41 | 1345185.26 |
| 416 | 14328612087 | 423121.35 | 1345138.39 |
| 417 | 14328612086 | 423157.21 | 1345102.08 |
| 418 | 14328612085 | 423210.05 | 1345062.76 |
| 419 | 14328612084 | 423278.41 | 1345025.60 |
| 420 | 14328612083 | 423465.99 | 1344912.79 |
| 421 | 14328612082 | 423567.05 | 1344851.51 |
| 422 | 14328612081 | 423729.33 | 1344752.65 |
| 423 | 14328612080 | 423837.23 | 1344671.91 |

| | | | |
|-----|-------------|-----------|------------|
| 424 | 14328612079 | 423936.44 | 1344580.06 |
| 425 | 14328612078 | 423980.99 | 1344531.43 |
| 426 | 14328612077 | 424020.81 | 1344490.90 |
| 427 | 14328612076 | 424057.41 | 1344460.33 |
| 428 | 14328612075 | 424099.12 | 1344432.41 |
| 429 | 14328612074 | 424139.94 | 1344411.40 |
| 430 | 14328612073 | 424195.79 | 1344402.37 |
| 431 | 14328612072 | 424262.62 | 1344420.52 |
| 432 | 14328612071 | 424308.68 | 1344454.95 |
| 433 | 14328612070 | 424339.39 | 1344502.10 |
| 434 | 14328612069 | 424369.57 | 1344548.73 |
| 435 | 14328612068 | 424399.21 | 1344601.18 |
| 436 | 14328612067 | 424423.04 | 1344639.85 |
| 437 | 14328612066 | 424451.63 | 1344672.70 |
| 438 | 14328612065 | 424476.51 | 1344703.43 |
| 439 | 14328612064 | 424510.39 | 1344735.22 |
| 440 | 14328612063 | 424547.03 | 1344771.81 |
| 441 | 14328612062 | 424600.79 | 1344813.77 |
| 442 | 14328612061 | 424664.85 | 1344864.10 |
| 443 | 14328612060 | 424722.03 | 1344887.94 |
| 444 | 14328612059 | 424805.15 | 1344908.07 |
| 445 | 14328612058 | 424883.08 | 1344922.74 |
| 446 | 14328612057 | 424994.86 | 1344943.93 |
| 447 | 14328612056 | 425086.17 | 1344950.46 |
| 448 | 14328612055 | 425177.50 | 1344919.82 |
| 449 | 14328612054 | 425267.52 | 1344860.16 |
| 450 | 14328612053 | 425340.22 | 1344791.68 |
| 451 | 14328612052 | 425413.96 | 1344690.56 |
| 452 | 14328612051 | 425465.56 | 1344572.37 |
| 453 | 14328612050 | 425498.85 | 1344461.26 |
| 454 | 14328612049 | 425514.17 | 1344306.08 |
| 455 | 14328612048 | 425524.56 | 1344155.03 |
| 456 | 14328612047 | 425527.90 | 1343971.18 |
| 457 | 14328612046 | 425541.32 | 1343850.93 |
| 458 | 14328612045 | 425551.61 | 1343742.78 |
| 459 | 14328612044 | 425572.95 | 1343635.49 |
| 460 | 14328612043 | 425601.48 | 1343549.59 |
| 461 | 14328612042 | 425623.89 | 1343488.57 |
| 462 | 14328612041 | 425650.47 | 1343439.04 |
| 463 | 14328612040 | 425690.07 | 1343384.28 |
| 464 | 14328612039 | 425731.24 | 1343335.26 |
| 465 | 14328612038 | 425782.46 | 1343283.03 |
| 466 | 14328612037 | 425877.16 | 1343168.16 |

| | | | |
|-----|-------------|-----------|------------|
| 467 | 14328612036 | 425954.80 | 1343076.90 |
| 468 | 14328612035 | 426074.13 | 1342967.92 |
| 469 | 14328612034 | 426174.38 | 1342892.75 |
| 470 | 14328612033 | 426256.96 | 1342854.64 |
| 471 | 14328612032 | 426309.59 | 1342847.34 |
| 472 | 14328612031 | 426368.02 | 1342859.88 |
| 473 | 14328612030 | 426424.82 | 1342873.96 |
| 474 | 14328612029 | 426468.07 | 1342882.30 |
| 475 | 14328612028 | 426514.45 | 1342894.29 |
| 476 | 14328612027 | 426563.64 | 1342906.01 |
| 477 | 14328612026 | 426621.46 | 1342914.81 |
| 478 | 14328612025 | 426739.23 | 1342931.73 |
| 479 | 14328612024 | 426878.95 | 1342921.14 |
| 480 | 14328612023 | 427020.12 | 1342899.53 |
| 481 | 14328612022 | 427127.46 | 1342872.42 |
| 482 | 14328612021 | 427260.57 | 1342825.45 |
| 483 | 14328612020 | 427392.13 | 1342766.45 |
| 484 | 14328612019 | 427436.42 | 1342748.72 |
| 485 | 14328612018 | 427478.11 | 1342726.30 |
| 486 | 14328612017 | 427516.44 | 1342685.47 |
| 487 | 14328612016 | 427545.62 | 1342649.49 |
| 488 | 14328612015 | 427573.76 | 1342614.03 |
| 489 | 14328612014 | 427597.73 | 1342569.71 |
| 490 | 14328612013 | 427631.08 | 1342517.56 |
| 491 | 14328612012 | 427657.66 | 1342464.37 |
| 492 | 14328612011 | 427696.22 | 1342378.85 |
| 493 | 14328612010 | 427758.47 | 1342228.01 |
| 494 | 14328612009 | 427857.62 | 1342040.18 |
| 495 | 14328612008 | 427944.64 | 1341920.76 |
| 496 | 14328612007 | 428043.42 | 1341803.28 |
| 497 | 14328612006 | 428138.78 | 1341718.28 |
| 498 | 14328612005 | 428247.16 | 1341654.66 |
| 499 | 14328612004 | 428333.86 | 1341609.79 |
| 500 | 14328612003 | 428464.45 | 1341549.18 |
| 501 | 14328612002 | 428573.36 | 1341495.99 |
| 502 | 14328612001 | 428684.52 | 1341433.92 |
| 503 | 14328612000 | 428800.38 | 1341337.92 |
| 504 | 14328610 | 428857.97 | 1341302.57 |
| 505 | 14328609 | 428949.89 | 1341243.08 |
| 506 | 14328606 | 429018.52 | 1341204.40 |
| 507 | 14328603 | 429113.34 | 1341163.50 |
| 508 | 14328599 | 429174.34 | 1341124.12 |
| 509 | 14328596 | 429243.14 | 1341093.92 |

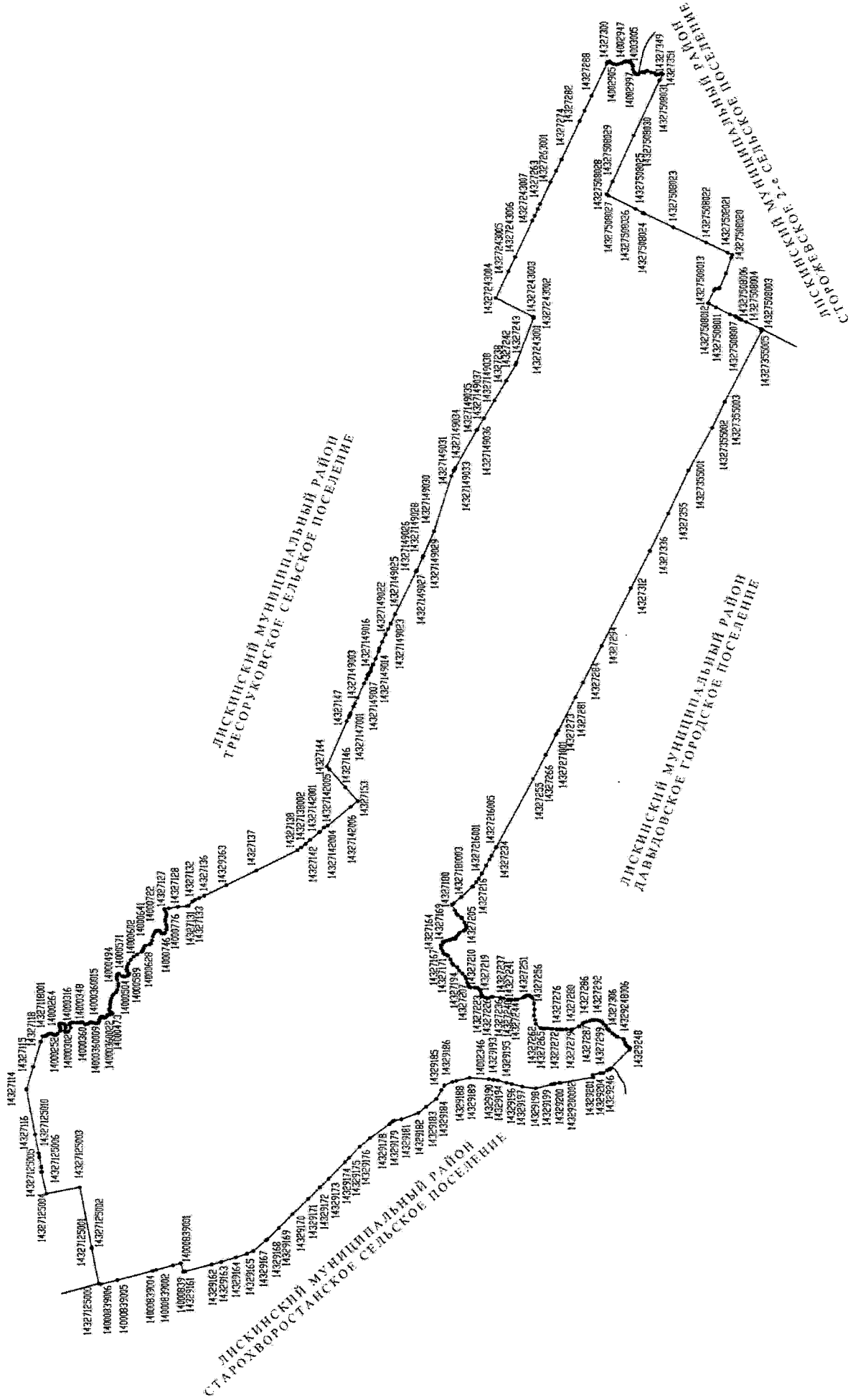
| | | | |
|-----|------------|-----------|------------|
| 510 | 14328595 | 429285.78 | 1341067.63 |
| 511 | 14328593 | 429355.02 | 1341017.07 |
| 512 | 14328589 | 429477.79 | 1340934.07 |
| 513 | 14328588 | 429532.09 | 1340898.22 |
| 514 | 14328586 | 429589.31 | 1340838.58 |
| 515 | 14328584 | 429661.62 | 1340771.85 |
| 516 | 14328582 | 429720.70 | 1340720.65 |
| 517 | 14328580 | 429747.35 | 1340698.92 |
| 518 | 14328577 | 429821.96 | 1340662.67 |
| 519 | 14328575 | 429933.81 | 1340627.36 |
| 520 | 14328572 | 429984.73 | 1340591.58 |
| 521 | 14328569 | 430008.33 | 1340586.86 |
| 522 | 14328568 | 430037.31 | 1340597.30 |
| 523 | 14328567 | 430054.77 | 1340624.92 |
| 524 | 14328566 | 430079.89 | 1340697.31 |
| 525 | 14328565 | 430107.20 | 1340838.32 |
| 526 | 14328564 | 430131.96 | 1340979.38 |
| 527 | 14328562 | 430159.22 | 1341074.61 |
| 528 | 14328560 | 430193.34 | 1341174.80 |
| 529 | 14328559 | 430217.08 | 1341220.09 |
| 530 | 14328558 | 430244.90 | 1341257.68 |
| 531 | 14328557 | 430287.11 | 1341295.82 |
| 532 | 14328555 | 430336.47 | 1341310.08 |
| 533 | 1432855501 | 430402.00 | 1341304.67 |
| 534 | 1432855502 | 430429.67 | 1341296.08 |
| 535 | 1432855503 | 430474.76 | 1341290.24 |
| 536 | 1432855504 | 430557.66 | 1341242.31 |
| 537 | 1432855505 | 430673.57 | 1341193.20 |
| 538 | 1432855506 | 430795.37 | 1341167.66 |
| 539 | 1432855507 | 430891.64 | 1341126.41 |
| 540 | 14328540 | 430948.35 | 1341097.71 |
| 541 | 14328539 | 430990.13 | 1341070.59 |
| 542 | 14328530 | 431121.13 | 1341018.79 |
| 543 | 14328525 | 431224.51 | 1340982.80 |
| 544 | 14328524 | 431252.09 | 1340965.29 |
| 545 | 14328523 | 431283.02 | 1340946.02 |
| 546 | 14328520 | 431319.16 | 1340933.42 |
| 547 | 14328518 | 431367.03 | 1340871.43 |
| 548 | 14328516 | 431435.71 | 1340835.29 |
| 549 | 14328514 | 431476.09 | 1340823.46 |
| 550 | 14328513 | 431511.64 | 1340823.59 |
| 551 | 14328512 | 431566.19 | 1340843.68 |
| 552 | 14328511 | 431589.58 | 1340871.18 |

| | | | |
|-----|------------|-----------|------------|
| 553 | 14328510 | 431594.95 | 1340886.33 |
| 554 | 14328509 | 431596.45 | 1340919.36 |
| 555 | 14328506 | 431693.71 | 1341003.01 |
| 556 | 14328505 | 431771.45 | 1341040.44 |
| 557 | 14328504 | 431827.60 | 1341055.41 |
| 558 | 14328503 | 431941.21 | 1341066.69 |
| 559 | 14328501 | 432000.77 | 1341040.06 |
| 560 | 14328499 | 432045.57 | 1340994.23 |
| 561 | 14328498 | 432074.62 | 1340922.44 |
| 562 | 14328497 | 432081.51 | 1340885.01 |
| 563 | 14328496 | 432117.69 | 1340788.49 |
| 564 | 14328493 | 432129.90 | 1340720.43 |
| 565 | 14328495 | 432123.58 | 1340484.91 |
| 566 | 14328494 | 432129.17 | 1340381.39 |
| 567 | 14328492 | 432159.10 | 1340268.05 |
| 568 | 14328489 | 432186.58 | 1340158.99 |
| 569 | 14328487 | 432203.48 | 1340114.58 |
| 570 | 14328485 | 432258.16 | 1340011.76 |
| 571 | 14328484 | 432322.24 | 1339913.83 |
| 572 | 14328483 | 432395.78 | 1339823.35 |
| 573 | 14328481 | 432514.81 | 1339722.62 |
| 574 | 14328478 | 432641.08 | 1339614.06 |
| 575 | 14328476 | 432755.21 | 1339519.51 |
| 576 | 14328475 | 432814.88 | 1339496.08 |
| 577 | 14328474 | 432936.66 | 1339448.27 |
| 578 | 14328473 | 432973.90 | 1339448.42 |
| 579 | 1432847301 | 433063.71 | 1339476.39 |
| 580 | 1432847302 | 433134.15 | 1339507.02 |
| 581 | 1432847303 | 433189.28 | 1339547.85 |
| 582 | 1432847304 | 433229.10 | 1339625.44 |
| 583 | 1432847305 | 433259.72 | 1339680.96 |
| 584 | 14328461 | 433273.52 | 1339713.20 |
| 585 | 14328460 | 433276.64 | 1339787.74 |
| 586 | 14328462 | 433268.12 | 1339872.68 |
| 587 | 14328464 | 433261.15 | 1339994.88 |
| 588 | 14328463 | 433268.05 | 1340089.70 |
| 589 | 14328459 | 433290.80 | 1340172.35 |
| 590 | 14328458 | 433311.02 | 1340211.81 |
| 591 | 14328457 | 433346.67 | 1340261.16 |
| 592 | 14328456 | 433378.84 | 1340305.48 |
| 593 | 14328455 | 433402.87 | 1340322.83 |
| 594 | 14328454 | 433460.15 | 1340353.12 |
| 595 | 14328453 | 433519.65 | 1340366.41 |

| | | | |
|-----|------------|-----------|------------|
| 596 | 14328450 | 433577.93 | 1340360.22 |
| 597 | 1432845001 | 433618.15 | 1340341.79 |
| 598 | 1432845002 | 433701.08 | 1340294.26 |
| 599 | 1432845003 | 433782.57 | 1340228.15 |
| 600 | 1432845004 | 433834.47 | 1340172.25 |
| 601 | 1432845005 | 433847.69 | 1340141.13 |
| 602 | 1432845006 | 433865.12 | 1340111.40 |
| 603 | 1432845007 | 433989.67 | 1340025.64 |
| 604 | 1432845008 | 434097.89 | 1339983.78 |
| 605 | 1432845009 | 434158.12 | 1339966.42 |
| 606 | 1432845010 | 434345.97 | 1339925.59 |
| 607 | 1432845011 | 434450.10 | 1339930.69 |
| 608 | 1432845012 | 434517.48 | 1339949.06 |
| 609 | 1432845013 | 434618.55 | 1339982.75 |
| 610 | 1432845014 | 434709.41 | 1340027.67 |
| 611 | 1432845015 | 434757.28 | 1340059.31 |
| 612 | 1432845016 | 434778.44 | 1340083.50 |
| 613 | 1432845017 | 434808.30 | 1340129.36 |
| 614 | 1432845018 | 434867.51 | 1340252.56 |
| 615 | 1432845019 | 434917.84 | 1340343.89 |
| 616 | 1432845020 | 434962.20 | 1340412.13 |
| 617 | 1432845021 | 434998.85 | 1340466.97 |
| 618 | 1432845022 | 435029.26 | 1340499.00 |
| 619 | 1432845023 | 435072.96 | 1340532.99 |
| 620 | 1432845024 | 435112.36 | 1340572.59 |
| 621 | 1432845025 | 435161.24 | 1340618.08 |
| 622 | 1432845026 | 435205.86 | 1340642.66 |
| 623 | 1432845027 | 435278.71 | 1340699.86 |
| 624 | 1432845028 | 435333.65 | 1340744.69 |
| 625 | 1432845029 | 435377.58 | 1340776.80 |
| 626 | 1432845030 | 435441.44 | 1340828.87 |
| 627 | 1432845031 | 435493.56 | 1340870.43 |
| 628 | 1432845032 | 435580.98 | 1340939.52 |
| 629 | 1432845033 | 435615.12 | 1340963.26 |
| 630 | 1432845034 | 435657.23 | 1340994.17 |
| 631 | 1432845035 | 435727.60 | 1341070.31 |
| 632 | 1432845036 | 435783.35 | 1341163.06 |
| 633 | 1432845037 | 435791.19 | 1341183.79 |
| 634 | 1432845038 | 435863.95 | 1341380.65 |
| 635 | 1432845039 | 435886.30 | 1341488.83 |
| 636 | 1432845040 | 435878.94 | 1341620.44 |
| 637 | 1432845041 | 435853.85 | 1341750.20 |
| 638 | 1432845042 | 435837.66 | 1341853.21 |

| | | | |
|-----|------------|-----------|------------|
| 639 | 1432845043 | 435829.75 | 1341959.51 |
| 640 | 1432845044 | 435845.74 | 1342044.85 |
| 641 | 1432845045 | 435880.76 | 1342114.91 |
| 642 | 1432845046 | 435928.67 | 1342195.79 |
| 643 | 1432845047 | 436019.18 | 1342299.55 |
| 644 | 1432845048 | 436098.21 | 1342377.57 |
| 645 | 1432845049 | 436192.22 | 1342441.14 |
| 646 | 1432845050 | 436276.92 | 1342483.76 |
| 647 | 1432845051 | 436351.37 | 1342509.99 |
| 648 | 1432845052 | 436483.95 | 1342545.62 |
| 649 | 1432845053 | 436636.63 | 1342564.86 |
| 650 | 1432845054 | 436769.21 | 1342572.32 |
| 651 | 1432845055 | 436874.52 | 1342567.59 |
| 652 | 1432845056 | 437135.88 | 1342528.43 |
| 653 | 1432845057 | 437322.39 | 1342498.96 |
| 654 | 1432845058 | 437402.39 | 1342474.53 |
| 655 | 1432845059 | 437482.48 | 1342448.17 |
| 656 | 1432845060 | 437542.30 | 1342415.74 |
| 657 | 1432845061 | 437602.12 | 1342353.92 |
| 658 | 1432845062 | 437653.85 | 1342263.73 |
| 659 | 1432845063 | 437699.51 | 1342144.15 |
| 660 | 1432845064 | 437709.68 | 1342072.20 |
| 661 | 1432845065 | 437706.65 | 1342020.52 |
| 662 | 1432845066 | 437692.49 | 1341951.62 |
| 663 | 1432845067 | 437666.16 | 1341877.65 |
| 664 | 1432845068 | 437622.62 | 1341815.26 |

Карта-схема границ Почепского сельского поселения Лискинского муниципального района Воронежской области



**Перечень координат характерных точек границ
Почепского сельского поселения
Лискинского муниципального района Воронежской области**

| № п/п | Номер характерной точки границ | Координаты | |
|-------|--------------------------------|------------|------------|
| | | X | Y |
| 1 | 14327125000 | 466544.88 | 1311031.39 |
| 2 | 14327125001 | 466666.59 | 1311631.31 |
| 3 | 14327125002 | 466669.33 | 1311643.59 |
| 4 | 14327125003 | 466876.12 | 1312684.84 |
| 5 | 14327125004 | 467451.03 | 1312571.92 |
| 6 | 14327125005 | 467536.83 | 1312946.63 |
| 7 | 14327125006 | 467525.01 | 1312948.99 |
| 8 | 14327125007 | 467538.48 | 1313019.16 |
| 9 | 14327125008 | 467543.29 | 1313045.03 |
| 10 | 14327125009 | 467572.48 | 1313198.69 |
| 11 | 14327125010 | 467575.26 | 1313212.63 |
| 12 | 14327125011 | 467586.72 | 1313273.39 |
| 13 | 14327116 | 467649.19 | 1313601.76 |
| 14 | 14327114 | 467797.73 | 1314386.97 |
| 15 | 14327115 | 467683.70 | 1314781.75 |
| 16 | 14327118 | 467555.41 | 1315218.24 |
| 17 | 14327118001 | 467523.52 | 1315310.32 |
| 18 | 14327119 | 467523.21 | 1315310.31 |
| 19 | 14000197 | 467494.75 | 1315309.06 |
| 20 | 14000205 | 467461.14 | 1315321.86 |
| 21 | 14000215 | 467432.35 | 1315344.76 |
| 22 | 14000223 | 467407.15 | 1315354.89 |
| 23 | 14000234 | 467380.93 | 1315354.43 |
| 24 | 14000242 | 467345.14 | 1315337.60 |
| 25 | 14000245 | 467320.95 | 1315331.61 |
| 26 | 14000252 | 467299.40 | 1315332.36 |
| 27 | 14000260 | 467274.33 | 1315350.12 |
| 28 | 14000273 | 467224.00 | 1315400.04 |
| 29 | 14000274 | 467219.22 | 1315417.91 |
| 30 | 14000272 | 467227.65 | 1315458.42 |
| 31 | 14000265 | 467240.94 | 1315500.04 |
| 32 | 14000264 | 467241.37 | 1315516.98 |
| 33 | 14000270 | 467232.82 | 1315530.33 |
| 34 | 14000278 | 467185.11 | 1315532.35 |
| 35 | 14000291 | 467157.35 | 1315521.17 |
| 36 | 14000296 | 467139.08 | 1315500.44 |
| 37 | 14000300 | 467134.35 | 1315480.21 |

| | | | |
|----|-------------|-----------|------------|
| 38 | 14000298 | 467135.10 | 1315459.43 |
| 39 | 14000293 | 467145.96 | 1315410.12 |
| 40 | 14000295 | 467141.83 | 1315390.69 |
| 41 | 14000302 | 467122.66 | 1315381.65 |
| 42 | 14000308 | 467096.92 | 1315384.16 |
| 43 | 14000311 | 467074.35 | 1315400.18 |
| 44 | 14000319 | 467046.89 | 1315452.73 |
| 45 | 14000317 | 467061.34 | 1315501.93 |
| 46 | 14000316 | 467061.81 | 1315520.57 |
| 47 | 14000318 | 467051.66 | 1315537.34 |
| 48 | 14000321 | 467026.50 | 1315545.59 |
| 49 | 14000328 | 466996.57 | 1315548.88 |
| 50 | 14000338 | 466935.16 | 1315544.04 |
| 51 | 14000344 | 466893.40 | 1315547.61 |
| 52 | 14000348 | 466866.16 | 1315557.18 |
| 53 | 14000351 | 466844.51 | 1315553.48 |
| 54 | 14000360 | 466791.45 | 1315510.30 |
| 55 | 14000360001 | 466778.97 | 1315523.03 |
| 56 | 14000360002 | 466761.55 | 1315522.18 |
| 57 | 14000360003 | 466734.85 | 1315535.95 |
| 58 | 14000360004 | 466714.04 | 1315555.62 |
| 59 | 14000360005 | 466695.22 | 1315555.05 |
| 60 | 14000360006 | 466669.09 | 1315549.72 |
| 61 | 14000360007 | 466643.51 | 1315541.57 |
| 62 | 14000360008 | 466618.78 | 1315536.23 |
| 63 | 14000360009 | 466598.55 | 1315534.83 |
| 64 | 14000360010 | 466572.98 | 1315541.85 |
| 65 | 14000360011 | 466556.12 | 1315570.24 |
| 66 | 14000360012 | 466551.06 | 1315592.44 |
| 67 | 14000360013 | 466537.85 | 1315628.69 |
| 68 | 14000360014 | 466528.24 | 1315641.40 |
| 69 | 14000360015 | 466516.01 | 1315654.90 |
| 70 | 14000360016 | 466501.07 | 1315654.11 |
| 71 | 14000360017 | 466493.29 | 1315647.75 |
| 72 | 14000360018 | 466478.04 | 1315635.52 |
| 73 | 14000360019 | 466467.87 | 1315628.05 |
| 74 | 14000360020 | 466449.92 | 1315631.92 |
| 75 | 14000360021 | 466435.63 | 1315644.73 |
| 76 | 14000360022 | 466421.57 | 1315670.51 |
| 77 | 14000360023 | 466402.44 | 1315682.14 |
| 78 | 14000360024 | 466374.64 | 1315688.01 |
| 79 | 14000360025 | 466348.12 | 1315694.36 |
| 80 | 14000473 | 466327.05 | 1315703.14 |

| | | | |
|-----|----------|-----------|------------|
| 81 | 14000472 | 466327.38 | 1315716.27 |
| 82 | 14000454 | 466370.57 | 1315752.91 |
| 83 | 14000450 | 466382.72 | 1315765.75 |
| 84 | 14000451 | 466381.20 | 1315789.52 |
| 85 | 14000457 | 466364.90 | 1315814.07 |
| 86 | 14000459 | 466364.18 | 1315852.65 |
| 87 | 14000456 | 466366.21 | 1315883.54 |
| 88 | 14000461 | 466359.10 | 1315920.15 |
| 89 | 14000470 | 466342.11 | 1315968.03 |
| 90 | 14000471 | 466330.47 | 1316009.85 |
| 91 | 14000479 | 466312.00 | 1316031.92 |
| 92 | 14000492 | 466266.90 | 1316070.74 |
| 93 | 14000497 | 466244.36 | 1316116.22 |
| 94 | 14000504 | 466227.82 | 1316181.89 |
| 95 | 14000506 | 466227.10 | 1316220.89 |
| 96 | 14000496 | 466247.41 | 1316289.46 |
| 97 | 14000493 | 466253.87 | 1316328.28 |
| 98 | 14000494 | 466252.10 | 1316358.84 |
| 99 | 14000498 | 466243.77 | 1316380.65 |
| 100 | 14000499 | 466232.62 | 1316391.52 |
| 101 | 14000509 | 466217.83 | 1316391.46 |
| 102 | 14000524 | 466164.87 | 1316352.52 |
| 103 | 14000532 | 466134.95 | 1316339.27 |
| 104 | 14000558 | 466112.56 | 1316339.83 |
| 105 | 14000581 | 466067.82 | 1316359.58 |
| 106 | 14000589 | 466045.98 | 1316382.15 |
| 107 | 14000587 | 466049.86 | 1316401.97 |
| 108 | 14000576 | 466077.14 | 1316445.37 |
| 109 | 14000571 | 466084.56 | 1316471.46 |
| 110 | 14000575 | 466078.77 | 1316510.58 |
| 111 | 14000585 | 466056.89 | 1316565.37 |
| 112 | 14000594 | 466014.14 | 1316630.83 |
| 113 | 14000602 | 465966.07 | 1316686.68 |
| 114 | 14000613 | 465909.50 | 1316723.25 |
| 115 | 14000628 | 465826.98 | 1316770.63 |
| 116 | 14000634 | 465810.92 | 1316787.56 |
| 117 | 14000636 | 465802.83 | 1316819.11 |
| 118 | 14000641 | 465787.96 | 1316849.99 |
| 119 | 14000652 | 465766.10 | 1316871.72 |
| 120 | 14000670 | 465698.15 | 1316892.89 |
| 121 | 14000680 | 465669.08 | 1316913.95 |
| 122 | 14000690 | 465651.11 | 1316964.39 |
| 123 | 14000695 | 465641.16 | 1317031.59 |

| | | | |
|-----|-------------|-----------|------------|
| 124 | 14000702 | 465627.42 | 1317073.67 |
| 125 | 14000702001 | 465600.69 | 1317115.45 |
| 126 | 14000702002 | 465578.14 | 1317130.23 |
| 127 | 14000722 | 465553.30 | 1317135.89 |
| 128 | 14000731 | 465523.46 | 1317125.61 |
| 129 | 14000739 | 465491.54 | 1317091.65 |
| 130 | 14000746 | 465472.93 | 1317082.79 |
| 131 | 14000753 | 465446.03 | 1317088.96 |
| 132 | 14000760 | 465432.62 | 1317102.00 |
| 133 | 14000775 | 465409.96 | 1317159.56 |
| 134 | 14000776 | 465405.57 | 1317195.26 |
| 135 | 14000771 | 465415.35 | 1317240.15 |
| 136 | 14000761 | 465431.02 | 1317291.88 |
| 137 | 14000762 | 465428.86 | 1317323.93 |
| 138 | 14000773 | 465414.15 | 1317370.06 |
| 139 | 14000774 | 465410.26 | 1317408.93 |
| 140 | 14000770 | 465418.57 | 1317453.85 |
| 141 | 14327127 | 465445.03 | 1317501.64 |
| 142 | 14327127001 | 465366.27 | 1317516.11 |
| 143 | 14327128 | 465215.95 | 1317543.72 |
| 144 | 14327130 | 465058.91 | 1317553.52 |
| 145 | 14327131 | 465032.08 | 1317562.65 |
| 146 | 14327132 | 464966.23 | 1317634.61 |
| 147 | 14327133 | 464921.27 | 1317662.84 |
| 148 | 14327134 | 464849.35 | 1317695.11 |
| 149 | 14327136 | 464764.93 | 1317732.21 |
| 150 | 14329363 | 464387.12 | 1317919.93 |
| 151 | 14327137 | 463870.11 | 1318179.40 |
| 152 | 14327138 | 463174.63 | 1318530.82 |
| 153 | 14327138001 | 463112.64 | 1318581.02 |
| 154 | 14327138002 | 463034.70 | 1318643.58 |
| 155 | 14327142 | 462959.92 | 1318711.32 |
| 156 | 14327142001 | 462802.85 | 1318842.86 |
| 157 | 14327142002 | 462795.16 | 1318849.30 |
| 158 | 14327142003 | 462790.01 | 1318853.09 |
| 159 | 14327142004 | 462721.08 | 1318929.67 |
| 160 | 14327142005 | 462657.99 | 1318961.66 |
| 161 | 14327142006 | 462266.66 | 1319293.55 |
| 162 | 14327153 | 462146.45 | 1319394.73 |
| 163 | 14327146 | 462359.41 | 1319636.26 |
| 164 | 14327146001 | 462633.60 | 1319946.09 |
| 165 | 14327144 | 462678.08 | 1319996.34 |
| 166 | 14327147 | 462338.24 | 1320781.41 |

| | | | |
|-----|-------------|-----------|------------|
| 167 | 14327147001 | 462300.19 | 1320857.48 |
| 168 | 14327149 | 462278.06 | 1320901.72 |
| 169 | 14327149001 | 462270.30 | 1320919.93 |
| 170 | 14327149002 | 462222.36 | 1321032.37 |
| 171 | 14327149003 | 462198.64 | 1321088.02 |
| 172 | 14327149004 | 462156.08 | 1321187.85 |
| 173 | 14327149005 | 462041.73 | 1321439.77 |
| 174 | 14327149006 | 461999.04 | 1321517.18 |
| 175 | 14327149007 | 461968.28 | 1321576.06 |
| 176 | 14327149008 | 461981.86 | 1321584.94 |
| 177 | 14327149009 | 461979.42 | 1321590.91 |
| 178 | 14327149010 | 461977.28 | 1321596.14 |
| 179 | 14327149011 | 461971.58 | 1321593.31 |
| 180 | 14327149012 | 461947.00 | 1321620.54 |
| 181 | 14327149013 | 461929.64 | 1321641.60 |
| 182 | 14327149014 | 461925.93 | 1321648.87 |
| 183 | 14327149015 | 461923.75 | 1321676.31 |
| 184 | 14327149016 | 461919.41 | 1321708.78 |
| 185 | 14327149017 | 461890.68 | 1321763.13 |
| 186 | 14327149018 | 461848.21 | 1321865.94 |
| 187 | 14327149019 | 461794.63 | 1321992.38 |
| 188 | 14327149020 | 461783.53 | 1322042.37 |
| 189 | 14327149021 | 461736.15 | 1322155.17 |
| 190 | 14327149022 | 461678.36 | 1322284.42 |
| 191 | 14327149023 | 461633.23 | 1322376.12 |
| 192 | 14327149024 | 461588.75 | 1322472.06 |
| 193 | 14327149025 | 461512.17 | 1322635.69 |
| 194 | 14327149026 | 461160.49 | 1323360.00 |
| 195 | 14327149027 | 461142.32 | 1323388.75 |
| 196 | 14327149028 | 461045.78 | 1323607.74 |
| 197 | 14327149029 | 461035.67 | 1323636.16 |
| 198 | 14327149030 | 460854.19 | 1324058.48 |
| 199 | 14327149031 | 460558.41 | 1325022.72 |
| 200 | 14327149032 | 460516.27 | 1325110.16 |
| 201 | 14327149033 | 460499.95 | 1325144.02 |
| 202 | 14327149034 | 460492.10 | 1325162.28 |
| 203 | 14327149035 | 460130.22 | 1325818.26 |
| 204 | 14327149036 | 460123.98 | 1325828.58 |
| 205 | 14327149037 | 460005.81 | 1326026.02 |
| 206 | 14327149038 | 459826.56 | 1326335.27 |
| 207 | 14327238 | 459626.86 | 1326678.45 |
| 208 | 14327242 | 459466.21 | 1326953.79 |
| 209 | 14327243 | 459452.02 | 1326992.00 |

| | | | |
|-----|-------------|-----------|------------|
| 210 | 14327243001 | 459162.91 | 1327762.28 |
| 211 | 14327243002 | 459154.54 | 1327779.78 |
| 212 | 14327243003 | 459168.85 | 1327786.90 |
| 213 | 14327243004 | 459807.13 | 1328104.86 |
| 214 | 14327243005 | 459596.49 | 1328557.20 |
| 215 | 14327243006 | 459480.32 | 1328806.66 |
| 216 | 14327243007 | 459191.31 | 1329428.58 |
| 217 | 14327243008 | 459150.41 | 1329516.69 |
| 218 | 14327243009 | 459097.03 | 1329631.63 |
| 219 | 14327263 | 459055.76 | 1329720.52 |
| 220 | 14327263001 | 458880.00 | 1330099.33 |
| 221 | 14327263002 | 458786.98 | 1330299.88 |
| 222 | 14327274 | 458695.59 | 1330496.89 |
| 223 | 14327282 | 458386.19 | 1331165.57 |
| 224 | 14327282001 | 458301.71 | 1331348.31 |
| 225 | 14327288 | 458181.05 | 1331609.33 |
| 226 | 14327288001 | 457922.70 | 1332170.48 |
| 227 | 14327300 | 457911.49 | 1332194.83 |
| 228 | 14002851 | 457867.17 | 1332207.43 |
| 229 | 14002862 | 457845.73 | 1332182.23 |
| 230 | 14002882 | 457806.18 | 1332161.89 |
| 231 | 14002905 | 457762.96 | 1332152.62 |
| 232 | 14002916 | 457724.11 | 1332155.60 |
| 233 | 14002928 | 457671.55 | 1332176.96 |
| 234 | 14002947 | 457620.32 | 1332203.82 |
| 235 | 14002954 | 457590.39 | 1332210.09 |
| 236 | 14002964 | 457555.72 | 1332208.36 |
| 237 | 14002975 | 457518.31 | 1332190.97 |
| 238 | 14002978 | 457493.00 | 1332160.30 |
| 239 | 14002981 | 457481.59 | 1332125.66 |
| 240 | 14002983 | 457476.25 | 1332068.91 |
| 241 | 14002986 | 457457.90 | 1332019.93 |
| 242 | 14002992 | 457435.20 | 1331995.17 |
| 243 | 14002997 | 457410.99 | 1331985.69 |
| 244 | 14003005 | 457380.18 | 1331989.00 |
| 245 | 14327320 | 457322.30 | 1332024.84 |
| 246 | 14327327 | 457283.86 | 1332021.83 |
| 247 | 14327329 | 457248.64 | 1332044.26 |
| 248 | 14327330 | 457231.79 | 1332047.84 |
| 249 | 14327335 | 457167.23 | 1332021.43 |
| 250 | 14327338 | 457103.68 | 1332008.56 |
| 251 | 14327343 | 457084.79 | 1331984.18 |
| 252 | 14327344 | 457071.20 | 1331978.40 |

| | | | |
|-----|-------------|-----------|------------|
| 253 | 14327346 | 457046.75 | 1331983.76 |
| 254 | 14327347 | 457009.81 | 1332003.67 |
| 255 | 14327349 | 456986.17 | 1332005.63 |
| 256 | 14327351 | 456971.60 | 1331988.83 |
| 257 | 14327508032 | 457019.57 | 1331887.05 |
| 258 | 14327508031 | 457023.68 | 1331877.40 |
| 259 | 14327508030 | 457458.79 | 1330921.41 |
| 260 | 14327508029 | 457817.02 | 1330118.50 |
| 261 | 14327508028 | 457916.74 | 1329897.11 |
| 262 | 14327508027 | 457888.64 | 1329875.61 |
| 263 | 14327508026 | 457423.16 | 1329648.14 |
| 264 | 14327508025 | 457301.38 | 1329579.48 |
| 265 | 14327508024 | 457274.83 | 1329569.21 |
| 266 | 14327508023 | 456774.37 | 1329336.55 |
| 267 | 14327508022 | 456214.38 | 1329076.22 |
| 268 | 14327508021 | 455843.28 | 1328903.70 |
| 269 | 14327508020 | 455763.05 | 1328866.43 |
| 270 | 14327508019 | 455777.99 | 1328816.48 |
| 271 | 14327508018 | 455867.53 | 1328543.70 |
| 272 | 14327508017 | 455976.50 | 1328295.75 |
| 273 | 14327508016 | 455989.89 | 1328291.90 |
| 274 | 14327508015 | 456047.09 | 1328282.98 |
| 275 | 14327508014 | 456070.76 | 1328257.42 |
| 276 | 14327508013 | 456174.75 | 1328039.62 |
| 277 | 14327508012 | 456156.51 | 1328031.40 |
| 278 | 14327508011 | 456037.70 | 1327965.59 |
| 279 | 14327508010 | 455797.08 | 1327844.41 |
| 280 | 14327508009 | 455703.76 | 1327813.39 |
| 281 | 14327508008 | 455683.45 | 1327797.64 |
| 282 | 14327508007 | 455642.37 | 1327774.40 |
| 283 | 14327508006 | 455603.73 | 1327752.50 |
| 284 | 14327508005 | 455520.66 | 1327718.28 |
| 285 | 14327508004 | 455266.80 | 1327600.55 |
| 286 | 14327508003 | 455241.29 | 1327587.73 |
| 287 | 14327355005 | 455255.19 | 1327560.73 |
| 288 | 14327355004 | 455880.73 | 1326340.29 |
| 289 | 14327355003 | 455882.00 | 1326336.46 |
| 290 | 14327355002 | 456096.48 | 1325883.26 |
| 291 | 14327355001 | 456497.97 | 1325142.19 |
| 292 | 14327355 | 456844.06 | 1324392.66 |
| 293 | 14327336 | 457153.88 | 1323747.23 |
| 294 | 14327312 | 457475.91 | 1323105.24 |
| 295 | 14327294 | 457974.04 | 1322112.64 |

| | | | |
|-----|-------------|-----------|------------|
| 296 | 14327284 | 458290.29 | 1321476.65 |
| 297 | 14327281 | 458420.54 | 1321220.55 |
| 298 | 14327273 | 458711.25 | 1320644.34 |
| 299 | 14327271001 | 458740.43 | 1320592.08 |
| 300 | 14327271 | 458749.94 | 1320572.65 |
| 301 | 14327266 | 458927.17 | 1320216.35 |
| 302 | 14327255 | 459138.13 | 1319796.18 |
| 303 | 14327234 | 459762.18 | 1318609.26 |
| 304 | 14327216007 | 459763.86 | 1318606.07 |
| 305 | 14327216006 | 459765.61 | 1318602.74 |
| 306 | 14327216005 | 459769.76 | 1318594.84 |
| 307 | 14327216004 | 459844.18 | 1318456.88 |
| 308 | 14327216003 | 459879.63 | 1318391.26 |
| 309 | 14327216002 | 459934.96 | 1318288.84 |
| 310 | 14327216001 | 460011.49 | 1318147.16 |
| 311 | 14327216 | 460058.63 | 1318059.90 |
| 312 | 14327213001 | 460106.14 | 1317996.89 |
| 313 | 14327213 | 460163.06 | 1317921.40 |
| 314 | 14327180004 | 460176.01 | 1317911.85 |
| 315 | 14327180003 | 460359.79 | 1317739.22 |
| 316 | 14327180002 | 460481.87 | 1317638.66 |
| 317 | 14327180001 | 460507.93 | 1317613.95 |
| 318 | 14327180 | 460522.02 | 1317602.31 |
| 319 | 14327186 | 460470.35 | 1317511.22 |
| 320 | 14327190001 | 460442.94 | 1317457.47 |
| 321 | 14327190 | 460439.30 | 1317451.31 |
| 322 | 14327192 | 460417.93 | 1317430.30 |
| 323 | 14327196 | 460359.97 | 1317390.11 |
| 324 | 14327198 | 460344.53 | 1317369.05 |
| 325 | 14327201 | 460306.63 | 1317301.57 |
| 326 | 14327204 | 460274.81 | 1317249.30 |
| 327 | 14327205 | 460273.61 | 1317212.87 |
| 328 | 14327203 | 460288.55 | 1317181.39 |
| 329 | 14327200 | 460316.26 | 1317158.28 |
| 330 | 14327195 | 460385.37 | 1317125.50 |
| 331 | 14327193 | 460412.19 | 1317096.46 |
| 332 | 14327189 | 460443.17 | 1317061.46 |
| 333 | 14327188 | 460454.68 | 1317024.92 |
| 334 | 14327187 | 460464.79 | 1317020.60 |
| 335 | 14327185001 | 460472.68 | 1317022.32 |
| 336 | 14327185 | 460491.09 | 1317026.31 |
| 337 | 14327182 | 460510.52 | 1317021.07 |
| 338 | 14327179 | 460534.94 | 1317007.31 |

| | | | |
|-----|-------------|-----------|------------|
| 339 | 14327176 | 460567.05 | 1317001.11 |
| 340 | 14327173 | 460618.57 | 1316988.81 |
| 341 | 14327172001 | 460627.66 | 1316982.54 |
| 342 | 14327172 | 460642.12 | 1316972.52 |
| 343 | 14327169 | 460675.06 | 1316963.77 |
| 344 | 14327168 | 460675.64 | 1316936.64 |
| 345 | 14327166 | 460684.82 | 1316923.01 |
| 346 | 14327164 | 460707.53 | 1316906.72 |
| 347 | 14327165 | 460704.57 | 1316863.52 |
| 348 | 14327167 | 460677.87 | 1316816.29 |
| 349 | 14327170 | 460661.43 | 1316779.14 |
| 350 | 14327171 | 460648.58 | 1316763.15 |
| 351 | 14327174 | 460609.50 | 1316749.07 |
| 352 | 14327175 | 460582.23 | 1316730.65 |
| 353 | 14327178 | 460540.12 | 1316665.75 |
| 354 | 14327181 | 460510.71 | 1316599.90 |
| 355 | 14327184 | 460492.74 | 1316580.56 |
| 356 | 14327191 | 460424.58 | 1316535.36 |
| 357 | 14327194 | 460390.15 | 1316476.33 |
| 358 | 14327199 | 460335.51 | 1316429.33 |
| 359 | 14327202 | 460290.15 | 1316378.01 |
| 360 | 14327206 | 460271.18 | 1316342.58 |
| 361 | 14327207 | 460252.78 | 1316277.48 |
| 362 | 14327208 | 460233.68 | 1316228.49 |
| 363 | 14327210 | 460213.12 | 1316203.24 |
| 364 | 14327211 | 460191.84 | 1316190.71 |
| 365 | 14327214 | 460122.14 | 1316189.16 |
| 366 | 14327215 | 460082.02 | 1316186.53 |
| 367 | 14327217 | 460052.85 | 1316173.67 |
| 368 | 14327218 | 460040.69 | 1316157.41 |
| 369 | 14327219 | 460023.31 | 1316134.31 |
| 370 | 14327220 | 460017.67 | 1316096.70 |
| 371 | 14327222 | 460006.99 | 1316065.07 |
| 372 | 14327223 | 459989.60 | 1316041.11 |
| 373 | 14327225 | 459944.11 | 1316019.68 |
| 374 | 14327226 | 459911.54 | 1316007.66 |
| 375 | 14327227 | 459889.38 | 1316008.48 |
| 376 | 14327229 | 459840.22 | 1316029.77 |
| 377 | 14327230 | 459814.71 | 1316034.86 |
| 378 | 14327236 | 459680.64 | 1316020.13 |
| 379 | 14327237 | 459626.77 | 1316009.79 |
| 380 | 14327240 | 459549.73 | 1315988.31 |
| 381 | 14327241 | 459498.45 | 1315979.68 |

| | | | |
|-----|----------|-----------|------------|
| 382 | 14327244 | 459431.94 | 1315979.58 |
| 383 | 14327245 | 459390.23 | 1315984.64 |
| 384 | 14327247 | 459303.67 | 1316014.42 |
| 385 | 14327249 | 459278.29 | 1316028.91 |
| 386 | 14327250 | 459253.01 | 1316050.24 |
| 387 | 14327251 | 459221.58 | 1316058.73 |
| 388 | 14327252 | 459191.71 | 1316056.98 |
| 389 | 14327254 | 459156.48 | 1316038.12 |
| 390 | 14327256 | 459132.26 | 1316013.30 |
| 391 | 14327258 | 459105.40 | 1315921.82 |
| 392 | 14327260 | 459100.52 | 1315816.70 |
| 393 | 14327259 | 459105.05 | 1315714.16 |
| 394 | 14327261 | 459086.01 | 1315632.95 |
| 395 | 14327262 | 459074.06 | 1315571.40 |
| 396 | 14327264 | 458998.52 | 1315500.52 |
| 397 | 14327265 | 458966.99 | 1315490.97 |
| 398 | 14327267 | 458922.06 | 1315489.31 |
| 399 | 14327268 | 458877.23 | 1315491.89 |
| 400 | 14327269 | 458831.51 | 1315492.79 |
| 401 | 14327270 | 458796.62 | 1315484.99 |
| 402 | 14327272 | 458720.23 | 1315477.17 |
| 403 | 14327276 | 458663.55 | 1315479.98 |
| 404 | 14327277 | 458617.64 | 1315471.56 |
| 405 | 14327278 | 458553.42 | 1315478.76 |
| 406 | 14327279 | 458471.08 | 1315470.21 |
| 407 | 14327280 | 458454.24 | 1315474.78 |
| 408 | 14327283 | 458337.61 | 1315527.09 |
| 409 | 14327285 | 458276.03 | 1315577.01 |
| 410 | 14327286 | 458244.75 | 1315596.62 |
| 411 | 14327287 | 458206.57 | 1315610.23 |
| 412 | 14327289 | 458150.56 | 1315628.95 |
| 413 | 14327290 | 458108.09 | 1315640.85 |
| 414 | 14327291 | 458073.19 | 1315645.07 |
| 415 | 14327292 | 458017.71 | 1315641.56 |
| 416 | 14327293 | 457980.89 | 1315630.40 |
| 417 | 14327296 | 457954.30 | 1315619.25 |
| 418 | 14327298 | 457936.19 | 1315604.69 |
| 419 | 14327299 | 457919.59 | 1315576.47 |
| 420 | 14327301 | 457876.41 | 1315545.49 |
| 421 | 14327302 | 457852.54 | 1315497.64 |
| 422 | 14327304 | 457817.15 | 1315466.12 |
| 423 | 14327305 | 457765.38 | 1315420.51 |
| 424 | 14327306 | 457730.93 | 1315393.21 |

| | | | |
|-----|-------------|-----------|------------|
| 425 | 14329248009 | 457679.97 | 1315360.18 |
| 426 | 14329248008 | 457579.02 | 1315321.19 |
| 427 | 14329248007 | 457570.14 | 1315313.26 |
| 428 | 14329248006 | 457565.91 | 1315309.48 |
| 429 | 14329248005 | 457545.16 | 1315251.46 |
| 430 | 14329248004 | 457538.34 | 1315225.27 |
| 431 | 14329248003 | 457511.57 | 1315200.97 |
| 432 | 14329248002 | 457480.27 | 1315174.51 |
| 433 | 14329248001 | 457467.13 | 1315161.49 |
| 434 | 14329248 | 457471.15 | 1315135.22 |
| 435 | 14329247 | 457793.74 | 1314809.74 |
| 436 | 14329246 | 457814.21 | 1314796.14 |
| 437 | 14002859 | 457849.88 | 1314772.44 |
| 438 | 14329204 | 457915.68 | 1314728.72 |
| 439 | 14329203 | 457966.80 | 1314726.05 |
| 440 | 14329202 | 458096.31 | 1314688.39 |
| 441 | 14329201 | 458089.04 | 1314651.03 |
| 442 | 14329200002 | 458649.75 | 1314552.51 |
| 443 | 14329200001 | 458666.98 | 1314549.48 |
| 444 | 14329200 | 458753.07 | 1314534.35 |
| 445 | 14329199 | 458811.66 | 1314519.21 |
| 446 | 14329198 | 459075.43 | 1314450.09 |
| 447 | 14329197 | 459303.48 | 1314483.60 |
| 448 | 14329196 | 459485.25 | 1314524.96 |
| 449 | 14329195 | 459576.19 | 1314546.88 |
| 450 | 14329194 | 459720.91 | 1314589.01 |
| 451 | 14329193 | 459799.05 | 1314599.92 |
| 452 | 14002346 | 459881.68 | 1314611.45 |
| 453 | 14329190 | 459884.71 | 1314611.88 |
| 454 | 14329189 | 460207.73 | 1314627.54 |
| 455 | 14329188 | 460430.81 | 1314576.51 |
| 456 | 14329187 | 460501.74 | 1314553.38 |
| 457 | 14329186 | 460642.24 | 1314492.90 |
| 458 | 14329185 | 460687.91 | 1314412.06 |
| 459 | 14329184 | 460773.70 | 1314261.14 |
| 460 | 14329183 | 460951.14 | 1314119.15 |
| 461 | 14329182 | 461087.30 | 1314011.20 |
| 462 | 14329181 | 461374.59 | 1313902.37 |
| 463 | 14329180 | 461494.84 | 1313881.36 |
| 464 | 14329179 | 461522.71 | 1313858.79 |
| 465 | 14329178 | 461574.92 | 1313816.53 |
| 466 | 14329177 | 461908.48 | 1313569.48 |
| 467 | 14329176 | 462083.01 | 1313420.52 |

| | | | |
|-----|-------------|-----------|------------|
| 468 | 14329175 | 462266.79 | 1313219.99 |
| 469 | 14329174 | 462335.05 | 1313145.51 |
| 470 | 14329173 | 462616.30 | 1312855.54 |
| 471 | 14329172 | 462761.99 | 1312708.85 |
| 472 | 14329171 | 462967.02 | 1312503.73 |
| 473 | 14329170 | 463226.98 | 1312242.63 |
| 474 | 14329169 | 463463.27 | 1311998.61 |
| 475 | 14329168 | 463654.83 | 1311807.00 |
| 476 | 14329167 | 463677.97 | 1311789.40 |
| 477 | 14329166 | 463899.03 | 1311602.04 |
| 478 | 14329165 | 464007.82 | 1311551.75 |
| 479 | 14329164 | 464194.52 | 1311489.97 |
| 480 | 14329163 | 464445.69 | 1311411.61 |
| 481 | 14329162 | 464611.76 | 1311367.06 |
| 482 | 14329161 | 465058.10 | 1311247.32 |
| 483 | 14000839 | 465093.85 | 1311236.81 |
| 484 | 14000839001 | 465136.84 | 1311387.06 |
| 485 | 14000839002 | 465274.49 | 1311347.25 |
| 486 | 14000839003 | 465557.22 | 1311269.88 |
| 487 | 14000839004 | 465618.24 | 1311253.63 |
| 488 | 14000839005 | 466224.56 | 1311088.99 |
| 489 | 14000839006 | 466508.39 | 1311020.02 |

**Перечень координат характерных точек границ
Селявинского сельского поселения
Лискинского муниципального района Воронежской области**

| № п/п | Номер характерной точки границ | Координаты | |
|-------|--------------------------------|------------|------------|
| | | X | Y |
| 1 | 4420401 | 438366.00 | 1307579.39 |
| 2 | 14328023 | 438368.31 | 1307612.65 |
| 3 | 14328025 | 438359.30 | 1307661.99 |
| 4 | 14328027 | 438340.98 | 1307711.53 |
| 5 | 14328029 | 438316.60 | 1307756.12 |
| 6 | 14328032 | 438284.58 | 1307800.03 |
| 7 | 14328034 | 438246.55 | 1307840.68 |
| 8 | 14328038 | 438207.33 | 1307866.95 |
| 9 | 14328040 | 438168.78 | 1307885.59 |
| 10 | 14328041 | 438156.52 | 1307904.49 |
| 11 | 14328044 | 438133.84 | 1307913.46 |
| 12 | 14328047 | 438109.69 | 1307931.78 |
| 13 | 14328054 | 438049.30 | 1307958.51 |
| 14 | 14328058 | 438009.70 | 1307968.69 |
| 15 | 14328070 | 437908.14 | 1307975.14 |
| 16 | 14328078 | 437829.82 | 1307996.33 |
| 17 | 14328081 | 437784.19 | 1308002.41 |
| 18 | 14328089 | 437733.90 | 1308026.38 |
| 19 | 14328101 | 437669.85 | 1308077.77 |
| 20 | 14328108 | 437638.63 | 1308119.96 |
| 21 | 14328109 | 437626.82 | 1308158.35 |
| 22 | 14328111 | 437623.02 | 1308212.66 |
| 23 | 14328110 | 437625.81 | 1308259.20 |
| 24 | 14328106 | 437643.71 | 1308299.48 |
| 25 | 14328096 | 437697.94 | 1308370.32 |
| 26 | 14328084 | 437764.04 | 1308441.75 |
| 27 | 14328080 | 437812.13 | 1308504.25 |
| 28 | 14328074 | 437867.26 | 1308577.61 |
| 29 | 14328059 | 438008.49 | 1308816.02 |
| 30 | 14328052 | 438057.41 | 1308913.24 |
| 31 | 14328048 | 438109.25 | 1308990.91 |
| 32 | 14328035 | 438241.65 | 1309142.24 |
| 33 | 14328031 | 438313.78 | 1309217.77 |
| 34 | 14328026 | 438357.42 | 1309271.05 |
| 35 | 14328018 | 438424.10 | 1309367.04 |
| 36 | 14328011 | 438617.90 | 1309606.00 |
| 37 | 14328007 | 438709.33 | 1309709.07 |

| | | | |
|----|------------|-----------|------------|
| 38 | 14328005 | 438736.77 | 1309758.47 |
| 39 | 14328004 | 438769.99 | 1309837.39 |
| 40 | 14327996 | 438797.64 | 1309931.68 |
| 41 | 14327992 | 438806.74 | 1309994.19 |
| 42 | 14327989 | 438816.32 | 1310184.62 |
| 43 | 14327990 | 438813.44 | 1310242.30 |
| 44 | 14327997 | 438797.49 | 1310320.60 |
| 45 | 14327998 | 438794.35 | 1310367.27 |
| 46 | 1432799801 | 438794.66 | 1310385.63 |
| 47 | 1432799802 | 438795.00 | 1310393.75 |
| 48 | 14327993 | 438806.70 | 1310531.37 |
| 49 | 14327991 | 438807.83 | 1310615.23 |
| 50 | 14327988 | 438817.98 | 1310758.20 |
| 51 | 14327987 | 438819.53 | 1310787.83 |
| 52 | 14327994 | 438806.51 | 1310846.57 |
| 53 | 14327995 | 438804.62 | 1310874.58 |
| 54 | 14328003 | 438773.21 | 1310980.32 |
| 55 | 14328002 | 438778.25 | 1311158.15 |
| 56 | 14327999 | 438789.10 | 1311294.33 |
| 57 | 14328000 | 438787.93 | 1311430.40 |
| 58 | 14328001 | 438781.47 | 1311632.28 |
| 59 | 14328006 | 438723.92 | 1311978.82 |
| 60 | 14328009 | 438646.32 | 1312356.09 |
| 61 | 14328013 | 438528.15 | 1312743.93 |
| 62 | 14328017 | 438424.52 | 1313060.41 |
| 63 | 14328028 | 438334.09 | 1313171.54 |
| 64 | 14328036 | 438229.13 | 1313355.74 |
| 65 | 14328042 | 438153.58 | 1313429.42 |
| 66 | 14328049 | 438104.98 | 1313485.86 |
| 67 | 14328051 | 438067.14 | 1313599.87 |
| 68 | 14328057 | 438014.86 | 1313797.11 |
| 69 | 14328063 | 437968.62 | 1313919.68 |
| 70 | 14328064 | 437964.34 | 1313999.43 |
| 71 | 14328069 | 437929.76 | 1314101.53 |
| 72 | 14328067 | 437932.17 | 1314342.33 |
| 73 | 14328066 | 437942.04 | 1314481.30 |
| 74 | 14328068 | 437930.29 | 1314662.88 |
| 75 | 14328071 | 437907.62 | 1314768.25 |
| 76 | 14328073 | 437896.90 | 1314883.68 |
| 77 | 14328076 | 437845.53 | 1315001.21 |
| 78 | 14328082 | 437778.80 | 1315108.72 |
| 79 | 14328115 | 437603.75 | 1315234.26 |
| 80 | 14328119 | 437495.89 | 1315298.08 |

| | | | |
|-----|-------------|-----------|------------|
| 81 | 14328121 | 437415.15 | 1315361.63 |
| 82 | 14328127 | 437286.23 | 1315437.53 |
| 83 | 14328128 | 437205.12 | 1315463.77 |
| 84 | 14328129 | 437124.20 | 1315508.67 |
| 85 | 14328135 | 436923.34 | 1315569.41 |
| 86 | 14328140 | 436874.78 | 1315595.33 |
| 87 | 14328153 | 436704.50 | 1315656.75 |
| 88 | 1432815301 | 436660.53 | 1315526.57 |
| 89 | 14320226 | 436405.11 | 1315465.14 |
| 90 | 14008197 | 436290.46 | 1315384.86 |
| 91 | 14008206 | 436203.12 | 1315378.33 |
| 92 | 14008215 | 436139.42 | 1315365.56 |
| 93 | 14008220 | 436111.45 | 1315364.21 |
| 94 | 14008225 | 436082.74 | 1315371.35 |
| 95 | 14008238 | 436042.06 | 1315369.32 |
| 96 | 14008267 | 435926.00 | 1315368.22 |
| 97 | 14008296 | 435856.14 | 1315338.58 |
| 98 | 14008316 | 435811.05 | 1315323.89 |
| 99 | 14008330 | 435772.94 | 1315324.36 |
| 100 | 14008335 | 435761.86 | 1315319.41 |
| 101 | 14008341 | 435744.62 | 1315297.59 |
| 102 | 14008352 | 435722.55 | 1315293.63 |
| 103 | 14008393 | 435548.10 | 1315297.50 |
| 104 | 14008407 | 435509.19 | 1315301.38 |
| 105 | 14008420 | 435476.91 | 1315294.15 |
| 106 | 14008438 | 435433.84 | 1315304.01 |
| 107 | 14008448 | 435404.30 | 1315312.01 |
| 108 | 14008476 | 435345.81 | 1315308.50 |
| 109 | 14008495 | 435311.99 | 1315313.16 |
| 110 | 14008501 | 435279.29 | 1315338.15 |
| 111 | 14008512 | 435249.64 | 1315338.52 |
| 112 | 14008523 | 435216.99 | 1315366.90 |
| 113 | 14008533 | 435172.94 | 1315366.61 |
| 114 | 14008558 | 435123.19 | 1315383.33 |
| 115 | 14008574 | 435075.84 | 1315389.86 |
| 116 | 14008589 | 435025.68 | 1315376.07 |
| 117 | 14008595 | 434980.44 | 1315350.36 |
| 118 | 14008607 | 434910.30 | 1315363.11 |
| 119 | 14008616 | 434850.99 | 1315361.30 |
| 120 | 14008626 | 434805.93 | 1315349.15 |
| 121 | 14008649 | 434752.79 | 1315365.92 |
| 122 | 14008649001 | 434678.39 | 1315376.17 |
| 123 | 14008649002 | 434627.65 | 1315382.74 |

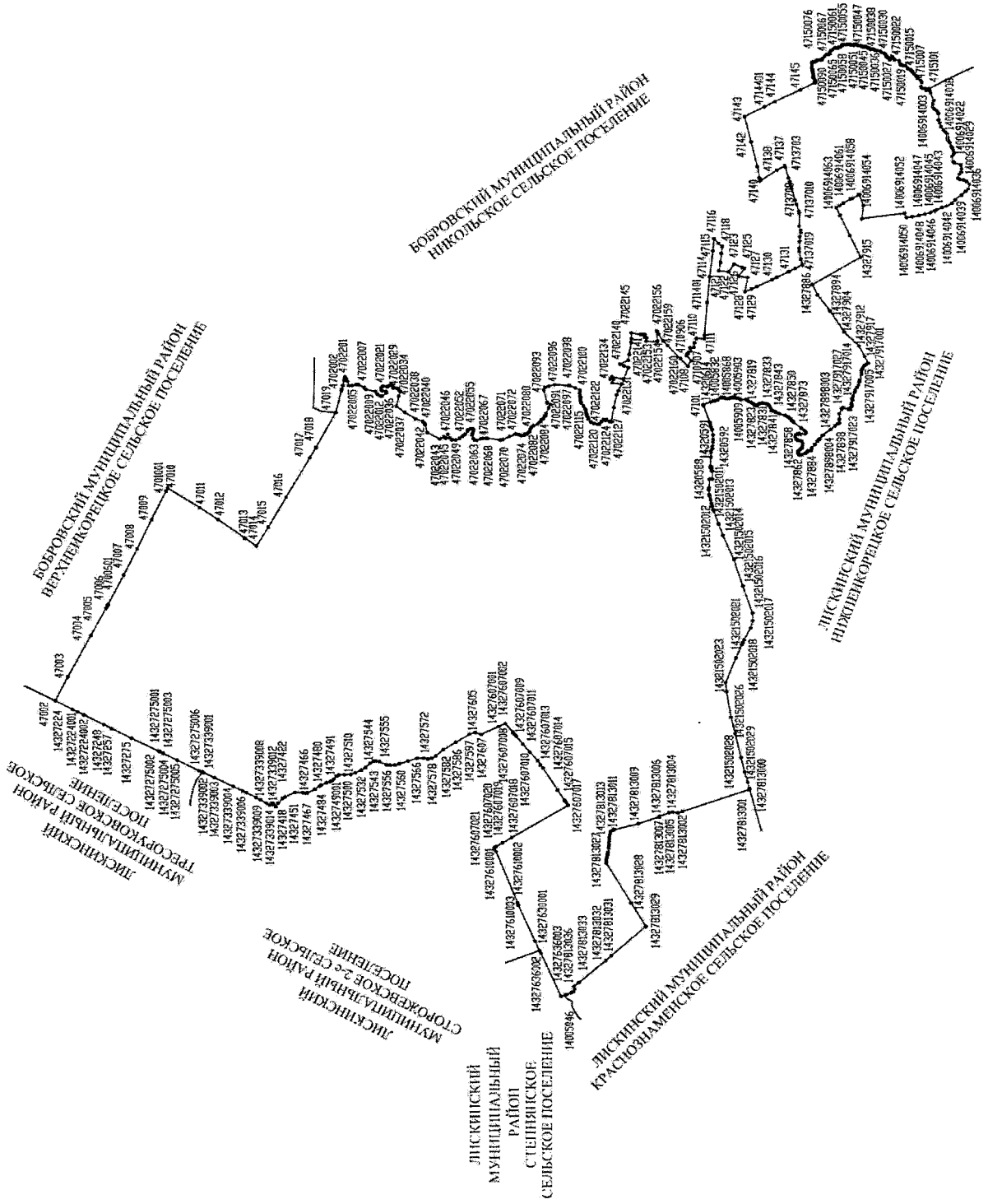
| | | | |
|-----|-------------|-----------|------------|
| 124 | 14008649003 | 434541.55 | 1315405.01 |
| 125 | 14008649004 | 434496.22 | 1315435.24 |
| 126 | 14008649005 | 434314.93 | 1314424.57 |
| 127 | 14008649006 | 434151.89 | 1314537.58 |
| 128 | 14008649007 | 433817.72 | 1314799.10 |
| 129 | 14008649008 | 433499.97 | 1314439.38 |
| 130 | 14008649009 | 432194.35 | 1315520.63 |
| 131 | 14008649010 | 432187.91 | 1315533.22 |
| 132 | 14328491 | 432164.48 | 1315523.05 |
| 133 | 14328502 | 431968.22 | 1315441.91 |
| 134 | 14328508 | 431630.05 | 1315295.97 |
| 135 | 14328517 | 431402.26 | 1315066.49 |
| 136 | 14328519 | 431359.07 | 1314419.69 |
| 137 | 14328522 | 431296.38 | 1314224.98 |
| 138 | 14328527 | 431186.54 | 1314055.96 |
| 139 | 14328536 | 431079.27 | 1313953.19 |
| 140 | 14328536001 | 430943.48 | 1313861.53 |
| 141 | 14328536002 | 430908.30 | 1313833.13 |
| 142 | 14328536003 | 430676.05 | 1313785.07 |
| 143 | 14328536004 | 430676.99 | 1313781.90 |
| 144 | 14328536005 | 430686.12 | 1313760.92 |
| 145 | 14328536006 | 430799.23 | 1313705.27 |
| 146 | 14328536007 | 430905.05 | 1313654.18 |
| 147 | 14328536008 | 431011.78 | 1313600.36 |
| 148 | 14328536009 | 431082.02 | 1313565.70 |
| 149 | 14328536010 | 431086.32 | 1313565.34 |
| 150 | 14328536011 | 431086.88 | 1313529.62 |
| 151 | 14328532 | 431087.77 | 1313473.75 |
| 152 | 14328532001 | 431095.37 | 1312982.93 |
| 153 | 14328532002 | 431095.93 | 1312958.05 |
| 154 | 14328532003 | 431112.54 | 1312273.70 |
| 155 | 14328532004 | 431131.33 | 1311655.89 |
| 156 | 14328532005 | 431120.99 | 1311430.35 |
| 157 | 14328532006 | 431106.60 | 1311186.73 |
| 158 | 44146 | 431087.19 | 1310920.22 |
| 159 | 44147 | 431097.06 | 1310771.27 |
| 160 | 4414801 | 431116.53 | 1310477.76 |
| 161 | 44148 | 431128.06 | 1310295.16 |
| 162 | 44149 | 431146.81 | 1309987.25 |
| 163 | 44150 | 431168.72 | 1309660.33 |
| 164 | 44151 | 431191.21 | 1309283.35 |
| 165 | 44152 | 431196.19 | 1309098.84 |
| 166 | 44153 | 431330.22 | 1309096.10 |

| | | | |
|-----|------------|-----------|------------|
| 167 | 44154 | 431696.70 | 1309088.20 |
| 168 | 44155 | 431566.43 | 1308406.92 |
| 169 | 19323381 | 431553.83 | 1308296.71 |
| 170 | 44156 | 431486.18 | 1307705.27 |
| 171 | 44157 | 431440.15 | 1307271.81 |
| 172 | 44158 | 431299.76 | 1306004.60 |
| 173 | 44159 | 431213.09 | 1305240.72 |
| 174 | 44160 | 431445.63 | 1304906.51 |
| 175 | 44161 | 431814.08 | 1304402.66 |
| 176 | 44162 | 432291.90 | 1304696.27 |
| 177 | 44163 | 432431.80 | 1304780.36 |
| 178 | 44164 | 432895.94 | 1305067.17 |
| 179 | 44165 | 433350.09 | 1305342.12 |
| 180 | 44166 | 433576.10 | 1305527.10 |
| 181 | 44167 | 433657.46 | 1305585.78 |
| 182 | 44167001 | 433731.86 | 1305661.52 |
| 183 | 44167002 | 433793.44 | 1305621.96 |
| 184 | 44167003 | 433807.54 | 1305614.49 |
| 185 | 44167004 | 433826.69 | 1305664.82 |
| 186 | 14008971 | 433903.64 | 1305866.99 |
| 187 | 44170 | 433947.16 | 1305981.32 |
| 188 | 44171 | 434118.02 | 1305932.34 |
| 189 | 44174 | 434601.83 | 1305584.46 |
| 190 | 44173 | 434801.53 | 1305455.95 |
| 191 | 44173001 | 434835.22 | 1305438.46 |
| 192 | 44173002 | 434840.39 | 1305499.94 |
| 193 | 44173003 | 434878.99 | 1305536.84 |
| 194 | 44173004 | 434912.07 | 1305565.25 |
| 195 | 4417300501 | 434947.40 | 1305569.60 |
| 196 | 44173005 | 434967.59 | 1305572.09 |
| 197 | 44173006 | 434987.13 | 1305586.54 |
| 198 | 44173007 | 435012.25 | 1305629.47 |
| 199 | 44173008 | 435048.80 | 1305649.87 |
| 200 | 44173009 | 435108.30 | 1305649.70 |
| 201 | 44173010 | 435165.36 | 1305671.04 |
| 202 | 44173011 | 435179.44 | 1305697.51 |
| 203 | 44173012 | 435187.55 | 1305737.98 |
| 204 | 44173013 | 435221.14 | 1305771.89 |
| 205 | 44173014 | 435272.23 | 1305802.25 |
| 206 | 44173015 | 435307.85 | 1305847.65 |
| 207 | 44173016 | 435307.44 | 1305878.15 |
| 208 | 44173017 | 435273.05 | 1305918.75 |
| 209 | 44173018 | 435225.14 | 1305952.38 |

| | | | |
|-----|------------|-----------|------------|
| 210 | 44173019 | 435154.29 | 1306005.58 |
| 211 | 44173020 | 435134.92 | 1306051.13 |
| 212 | 44173021 | 435136.04 | 1306095.13 |
| 213 | 44173022 | 435195.67 | 1306140.96 |
| 214 | 44173023 | 435250.32 | 1306197.31 |
| 215 | 44173024 | 435286.57 | 1306288.21 |
| 216 | 44173025 | 435253.23 | 1306345.80 |
| 217 | 44173026 | 435137.94 | 1306422.12 |
| 218 | 44173027 | 435122.53 | 1306452.17 |
| 219 | 44173028 | 435143.63 | 1306487.61 |
| 220 | 44173029 | 435181.14 | 1306494.00 |
| 221 | 44173030 | 435223.14 | 1306492.39 |
| 222 | 44173031 | 435287.21 | 1306516.71 |
| 223 | 44173032 | 435362.79 | 1306545.00 |
| 224 | 44173033 | 435477.34 | 1306565.68 |
| 225 | 44173034 | 435574.39 | 1306500.41 |
| 226 | 44173035 | 435607.49 | 1306616.82 |
| 227 | 44173036 | 435626.12 | 1306663.77 |
| 228 | 44173037 | 435598.27 | 1306720.35 |
| 229 | 44173038 | 435526.10 | 1306839.05 |
| 230 | 44173039 | 435548.69 | 1306869.99 |
| 231 | 44173040 | 435584.29 | 1306906.39 |
| 232 | 44173041 | 435688.34 | 1306923.10 |
| 233 | 44173042 | 435710.28 | 1306903.54 |
| 234 | 44173043 | 435729.20 | 1306873.98 |
| 235 | 44173044 | 435749.66 | 1306860.43 |
| 236 | 44173045 | 435795.16 | 1306860.80 |
| 237 | 44173046 | 435835.12 | 1306843.70 |
| 238 | 44173047 | 435880.04 | 1306815.57 |
| 239 | 44173048 | 435914.97 | 1306791.97 |
| 240 | 44173049 | 435948.39 | 1306761.38 |
| 241 | 44173050 | 435997.33 | 1306740.74 |
| 242 | 44173051 | 436037.80 | 1306708.95 |
| 243 | 44173052 | 436097.00 | 1306690.92 |
| 244 | 44173053 | 436151.15 | 1306698.98 |
| 245 | 4417305401 | 436212.60 | 1306709.81 |
| 246 | 44173054 | 436218.36 | 1306710.82 |
| 247 | 44173055 | 436319.56 | 1306750.07 |
| 248 | 44173056 | 436355.82 | 1306761.89 |
| 249 | 44173057 | 436413.47 | 1306798.94 |
| 250 | 44173058 | 436469.67 | 1306830.98 |
| 251 | 44173059 | 436538.81 | 1306869.63 |
| 252 | 44173060 | 436582.08 | 1306894.04 |

| | | | |
|-----|------------|-----------|------------|
| 253 | 44173061 | 436607.70 | 1306940.01 |
| 254 | 44173062 | 436645.91 | 1306981.29 |
| 255 | 44173063 | 436675.11 | 1307022.65 |
| 256 | 44173064 | 436687.86 | 1307071.58 |
| 257 | 44173065 | 436675.37 | 1307081.97 |
| 258 | 44173066 | 436720.56 | 1307149.01 |
| 259 | 44173067 | 436786.34 | 1307225.34 |
| 260 | 44173068 | 436823.23 | 1307262.47 |
| 261 | 44173069 | 436831.67 | 1307262.12 |
| 262 | 44173070 | 436877.88 | 1307320.37 |
| 263 | 44173071 | 436913.53 | 1307390.04 |
| 264 | 44173072 | 436954.74 | 1307448.74 |
| 265 | 44195 | 436995.07 | 1307488.30 |
| 266 | 44196 | 437170.58 | 1307496.64 |
| 267 | 44197 | 437215.65 | 1306913.48 |
| 268 | 44198 | 437726.10 | 1306933.90 |
| 269 | 44199 | 438021.36 | 1306946.39 |
| 270 | 44200 | 438214.67 | 1307363.77 |
| 271 | 44201 | 437954.44 | 1307471.15 |
| 272 | 44202 | 437800.02 | 1307581.31 |
| 273 | 44203 | 437718.03 | 1307590.61 |
| 274 | 44203001 | 437740.02 | 1307615.80 |
| 275 | 44203002 | 437751.79 | 1307659.37 |
| 276 | 44203003 | 437739.53 | 1307708.30 |
| 277 | 44203004 | 437722.27 | 1307756.72 |
| 278 | 44203005 | 437718.51 | 1307805.69 |
| 279 | 44203006 | 437713.11 | 1307881.16 |
| 280 | 44203007 | 437724.30 | 1307940.72 |
| 281 | 4420300801 | 437739.74 | 1307943.20 |
| 282 | 44203008 | 437785.75 | 1307950.55 |
| 283 | 44203009 | 437855.79 | 1307941.92 |
| 284 | 44203010 | 437969.90 | 1307922.02 |
| 285 | 44203011 | 438097.59 | 1307886.20 |
| 286 | 44203012 | 438172.76 | 1307855.10 |
| 287 | 44203013 | 438229.94 | 1307821.91 |
| 288 | 44203014 | 438275.77 | 1307759.15 |
| 289 | 44203015 | 438303.71 | 1307676.80 |
| 290 | 44203016 | 438319.97 | 1307628.38 |
| 291 | 44203017 | 438327.23 | 1307578.43 |

Карта-схема границ Среднекорецкого сельского поселения Лискинского муниципального района Воронежской области



**Перечень координат характерных точек границ
Среднекорецкого сельского поселения
Лискинского муниципального района Воронежской области**

| № п/п | Номер характерной точки границ | Координаты | |
|-------|--------------------------------|------------|------------|
| | | X | Y |
| 1 | 47002 | 460354.92 | 1334316.12 |
| 2 | 47003 | 460073.36 | 1334850.92 |
| 3 | 47004 | 459557.53 | 1335776.47 |
| 4 | 47005 | 459221.02 | 1336385.54 |
| 5 | 4700603 | 459213.44 | 1336399.21 |
| 6 | 4700602 | 459196.50 | 1336429.78 |
| 7 | 4700601 | 459174.54 | 1336469.37 |
| 8 | 47006 | 459174.03 | 1336470.28 |
| 9 | 47007 | 458825.73 | 1337131.28 |
| 10 | 47008 | 458528.59 | 1337704.92 |
| 11 | 47009 | 458203.29 | 1338358.52 |
| 12 | 4701001 | 457881.25 | 1338985.82 |
| 13 | 47010 | 457844.93 | 1339056.58 |
| 14 | 47011 | 457142.50 | 1338623.07 |
| 15 | 47012 | 456739.29 | 1338354.23 |
| 16 | 47013 | 456146.73 | 1337942.71 |
| 17 | 47014 | 455890.94 | 1337766.93 |
| 18 | 47015 | 455631.44 | 1338184.68 |
| 19 | 47016 | 455230.32 | 1338843.20 |
| 20 | 47017 | 454700.49 | 1339719.88 |
| 21 | 47018 | 454570.58 | 1339937.65 |
| 22 | 47019 | 454130.01 | 1340712.29 |
| 23 | 4702002 | 454003.44 | 1341193.07 |
| 24 | 4702001 | 454001.94 | 1341198.82 |
| 25 | 47020 | 453993.77 | 1341229.84 |
| 26 | 4702204 | 453973.77 | 1341305.54 |
| 27 | 4702203 | 453943.02 | 1341421.86 |
| 28 | 4702202 | 453927.96 | 1341478.85 |
| 29 | 4702201 | 453921.79 | 1341502.16 |
| 30 | 47022 | 453899.89 | 1341463.41 |
| 31 | 47022001 | 453873.47 | 1341414.12 |
| 32 | 47022002 | 453863.29 | 1341395.22 |
| 33 | 47022003 | 453842.24 | 1341305.43 |
| 34 | 47022004 | 453767.75 | 1341306.60 |
| 35 | 47022005 | 453674.96 | 1341329.94 |
| 36 | 47022006 | 453628.44 | 1341328.36 |
| 37 | 47022007 | 453502.89 | 1341267.99 |

| | | | |
|----|----------|-----------|------------|
| 38 | 47022008 | 453461.50 | 1341224.36 |
| 39 | 47022009 | 453258.04 | 1341174.19 |
| 40 | 47022010 | 453210.04 | 1341119.16 |
| 41 | 47022011 | 453148.63 | 1341073.67 |
| 42 | 47022012 | 453107.09 | 1341069.54 |
| 43 | 47022013 | 453011.18 | 1341135.91 |
| 44 | 47022014 | 453009.90 | 1341160.42 |
| 45 | 47022015 | 453023.55 | 1341176.30 |
| 46 | 47022016 | 453096.42 | 1341194.25 |
| 47 | 47022017 | 453103.73 | 1341196.08 |
| 48 | 47022018 | 453119.85 | 1341209.93 |
| 49 | 47022019 | 453125.21 | 1341249.89 |
| 50 | 47022020 | 453113.47 | 1341277.99 |
| 51 | 47022021 | 453085.11 | 1341294.25 |
| 52 | 47022022 | 453000.52 | 1341284.01 |
| 53 | 47022023 | 452973.55 | 1341287.75 |
| 54 | 47022024 | 452935.31 | 1341316.60 |
| 55 | 47022025 | 452920.85 | 1341321.73 |
| 56 | 47022026 | 452893.31 | 1341316.48 |
| 57 | 47022027 | 452874.14 | 1341298.65 |
| 58 | 47022028 | 452868.51 | 1341284.20 |
| 59 | 47022029 | 452862.25 | 1341255.26 |
| 60 | 47022030 | 452845.22 | 1341251.91 |
| 61 | 47022031 | 452801.72 | 1341252.30 |
| 62 | 47022032 | 452756.07 | 1341235.71 |
| 63 | 47022033 | 452738.63 | 1341217.87 |
| 64 | 47022034 | 452707.19 | 1341185.75 |
| 65 | 47022035 | 452734.81 | 1341070.46 |
| 66 | 47022036 | 452787.73 | 1340848.57 |
| 67 | 47022037 | 452600.09 | 1340710.82 |
| 68 | 47022038 | 452366.76 | 1340572.12 |
| 69 | 47022039 | 452205.34 | 1340509.11 |
| 70 | 47022040 | 452174.30 | 1340475.68 |
| 71 | 47022041 | 452156.79 | 1340434.29 |
| 72 | 47022042 | 452111.04 | 1340268.41 |
| 73 | 47022043 | 451834.44 | 1340121.07 |
| 74 | 47022044 | 451743.94 | 1340167.48 |
| 75 | 47022045 | 451706.23 | 1340139.26 |
| 76 | 47022046 | 451654.53 | 1340227.44 |
| 77 | 47022047 | 451615.93 | 1340149.20 |
| 78 | 47022048 | 451561.56 | 1340106.57 |
| 79 | 47022049 | 451484.43 | 1340095.91 |
| 80 | 47022050 | 451391.26 | 1340134.77 |

| | | | |
|-----|----------|-----------|------------|
| 81 | 47022051 | 451327.86 | 1340183.29 |
| 82 | 47022052 | 451273.70 | 1340228.24 |
| 83 | 47022053 | 451220.84 | 1340298.63 |
| 84 | 47022054 | 451201.93 | 1340328.63 |
| 85 | 47022055 | 451145.48 | 1340346.08 |
| 86 | 47022056 | 451106.66 | 1340346.36 |
| 87 | 47022057 | 451082.90 | 1340329.59 |
| 88 | 47022058 | 451091.83 | 1340288.86 |
| 89 | 47022059 | 451115.04 | 1340241.25 |
| 90 | 47022060 | 451117.27 | 1340206.50 |
| 91 | 47022061 | 451094.71 | 1340132.97 |
| 92 | 47022062 | 451059.81 | 1340095.10 |
| 93 | 47022063 | 451024.35 | 1340089.42 |
| 94 | 47022064 | 450927.67 | 1340124.85 |
| 95 | 47022065 | 450888.49 | 1340129.83 |
| 96 | 47022066 | 450815.71 | 1340140.26 |
| 97 | 47022067 | 450815.09 | 1340140.35 |
| 98 | 47022068 | 450775.49 | 1340135.09 |
| 99 | 47022069 | 450500.74 | 1340099.11 |
| 100 | 47022070 | 450437.54 | 1340106.34 |
| 101 | 47022071 | 450282.12 | 1340175.26 |
| 102 | 47022072 | 450154.42 | 1340232.05 |
| 103 | 47022073 | 450086.85 | 1340219.83 |
| 104 | 47022074 | 450026.68 | 1340184.68 |
| 105 | 47022075 | 449966.98 | 1340205.45 |
| 106 | 47022076 | 449946.89 | 1340223.38 |
| 107 | 47022077 | 449897.25 | 1340237.29 |
| 108 | 47022078 | 449861.19 | 1340260.42 |
| 109 | 47022079 | 449847.10 | 1340290.17 |
| 110 | 47022080 | 449829.02 | 1340345.36 |
| 111 | 47022081 | 449804.82 | 1340375.19 |
| 112 | 47022082 | 449764.60 | 1340405.97 |
| 113 | 47022083 | 449659.63 | 1340457.56 |
| 114 | 47022084 | 449607.69 | 1340499.43 |
| 115 | 47022085 | 449583.58 | 1340539.43 |
| 116 | 47022086 | 449547.57 | 1340569.34 |
| 117 | 47022087 | 449512.60 | 1340617.87 |
| 118 | 47022088 | 449494.99 | 1340634.10 |
| 119 | 47022089 | 449482.72 | 1340677.38 |
| 120 | 47022090 | 449424.76 | 1340804.03 |
| 121 | 47022091 | 449393.36 | 1340879.64 |
| 122 | 47022092 | 449461.21 | 1340924.90 |
| 123 | 47022093 | 449529.31 | 1341198.05 |

| | | | |
|-----|----------|-----------|------------|
| 124 | 47022094 | 449503.61 | 1341249.05 |
| 125 | 47022095 | 449422.92 | 1341280.13 |
| 126 | 47022096 | 449291.74 | 1341320.89 |
| 127 | 47022097 | 448987.94 | 1341301.04 |
| 128 | 47022098 | 448952.22 | 1341297.13 |
| 129 | 47022099 | 448832.91 | 1341244.33 |
| 130 | 47022100 | 448731.04 | 1341199.00 |
| 131 | 47022101 | 448731.00 | 1341168.00 |
| 132 | 47022102 | 448743.00 | 1341111.00 |
| 133 | 47022103 | 448728.00 | 1341083.99 |
| 134 | 47022104 | 448724.99 | 1341049.00 |
| 135 | 47022105 | 448712.00 | 1341031.00 |
| 136 | 47022106 | 448721.00 | 1341000.00 |
| 137 | 47022107 | 448725.99 | 1340982.00 |
| 138 | 47022108 | 448714.00 | 1340953.00 |
| 139 | 47022109 | 448707.00 | 1340919.00 |
| 140 | 47022110 | 448655.00 | 1340847.00 |
| 141 | 47022111 | 448626.00 | 1340785.99 |
| 142 | 47022112 | 448607.00 | 1340758.99 |
| 143 | 47022113 | 448594.99 | 1340691.00 |
| 144 | 47022114 | 448586.00 | 1340666.99 |
| 145 | 47022115 | 448588.99 | 1340638.00 |
| 146 | 47022116 | 448564.99 | 1340612.00 |
| 147 | 47022117 | 448552.00 | 1340560.99 |
| 148 | 47022118 | 448497.01 | 1340496.02 |
| 149 | 47022119 | 448420.99 | 1340461.00 |
| 150 | 47022120 | 448341.02 | 1340440.02 |
| 151 | 47022121 | 448297.00 | 1340449.04 |
| 152 | 47022122 | 448252.99 | 1340506.01 |
| 153 | 47022123 | 448212.00 | 1340547.00 |
| 154 | 47022124 | 448173.00 | 1340526.00 |
| 155 | 47022125 | 448155.31 | 1340544.78 |
| 156 | 47022126 | 448078.05 | 1340501.73 |
| 157 | 47022127 | 448046.00 | 1340488.40 |
| 158 | 47022128 | 447987.43 | 1340808.65 |
| 159 | 47022129 | 447923.72 | 1341088.32 |
| 160 | 47022130 | 447879.32 | 1341183.30 |
| 161 | 47022131 | 447815.61 | 1341327.67 |
| 162 | 47022132 | 448014.50 | 1341356.36 |
| 163 | 47022133 | 447995.39 | 1341422.41 |
| 164 | 47022134 | 448056.35 | 1341442.20 |
| 165 | 47022135 | 448025.45 | 1341492.83 |
| 166 | 47022136 | 447769.89 | 1341438.14 |

| | | | |
|-----|----------|-----------|------------|
| 167 | 47022137 | 447661.88 | 1341690.50 |
| 168 | 47022138 | 447665.40 | 1341691.99 |
| 169 | 47022139 | 447760.22 | 1341732.05 |
| 170 | 47022140 | 447840.92 | 1341767.12 |
| 171 | 47022141 | 447664.75 | 1341853.62 |
| 172 | 47022142 | 447645.09 | 1341983.56 |
| 173 | 47022143 | 447594.75 | 1342252.14 |
| 174 | 47022144 | 447589.91 | 1342342.35 |
| 175 | 47022145 | 447588.45 | 1342461.58 |
| 176 | 47022146 | 447383.19 | 1342426.50 |
| 177 | 47022147 | 447365.03 | 1342426.53 |
| 178 | 47022148 | 447353.06 | 1342426.55 |
| 179 | 47022149 | 447348.35 | 1342426.57 |
| 180 | 47022150 | 447297.45 | 1342426.93 |
| 181 | 47022151 | 447292.88 | 1342360.58 |
| 182 | 47022152 | 447261.28 | 1342356.73 |
| 183 | 47022153 | 447265.28 | 1342275.25 |
| 184 | 47022154 | 447019.77 | 1342265.35 |
| 185 | 47022155 | 447027.56 | 1342489.86 |
| 186 | 47022156 | 447028.66 | 1342504.37 |
| 187 | 47022157 | 446998.46 | 1342439.46 |
| 188 | 47022158 | 446892.53 | 1342283.32 |
| 189 | 47022159 | 446797.40 | 1342184.48 |
| 190 | 47022160 | 446515.52 | 1341892.50 |
| 191 | 47108 | 446350.50 | 1341724.52 |
| 192 | 4710907 | 446275.56 | 1341842.29 |
| 193 | 4710906 | 446374.28 | 1341960.56 |
| 194 | 4710905 | 446356.41 | 1342005.22 |
| 195 | 4710904 | 446339.38 | 1342022.26 |
| 196 | 4710903 | 446287.23 | 1342063.31 |
| 197 | 4710902 | 446298.21 | 1342129.49 |
| 198 | 4710901 | 446219.27 | 1342141.59 |
| 199 | 47109 | 446200.90 | 1342239.48 |
| 200 | 47110 | 446162.09 | 1342339.37 |
| 201 | 47111 | 445989.58 | 1342326.09 |
| 202 | 47112 | 445982.36 | 1342408.31 |
| 203 | 4711401 | 445917.46 | 1343138.75 |
| 204 | 47114 | 445860.09 | 1343713.80 |
| 205 | 47115 | 445786.97 | 1344291.68 |
| 206 | 47116 | 445762.68 | 1344564.20 |
| 207 | 47117 | 445661.73 | 1344455.73 |
| 208 | 47118 | 445583.52 | 1344380.87 |
| 209 | 47119 | 445598.38 | 1344232.03 |

| | | | |
|-----|----------|-----------|------------|
| 210 | 47120 | 445619.21 | 1344028.88 |
| 211 | 47121 | 445654.32 | 1343844.82 |
| 212 | 47122 | 445435.50 | 1343822.33 |
| 213 | 47123 | 445319.77 | 1343993.91 |
| 214 | 47124 | 445140.15 | 1343918.82 |
| 215 | 47125 | 445094.28 | 1343894.85 |
| 216 | 47126 | 445211.33 | 1343723.40 |
| 217 | 47127 | 445024.09 | 1343692.67 |
| 218 | 47128 | 445081.51 | 1343371.52 |
| 219 | 47129 | 444940.22 | 1343434.07 |
| 220 | 4713001 | 444824.97 | 1343487.04 |
| 221 | 47130 | 444487.49 | 1343642.14 |
| 222 | 4713101 | 444386.02 | 1343691.26 |
| 223 | 47131 | 444115.89 | 1343822.03 |
| 224 | 47132 | 443971.54 | 1343895.88 |
| 225 | 47137019 | 443820.71 | 1343971.36 |
| 226 | 47137018 | 443851.73 | 1344099.77 |
| 227 | 47137017 | 443884.11 | 1344273.09 |
| 228 | 47137016 | 443886.44 | 1344345.65 |
| 229 | 47137015 | 443873.62 | 1344494.04 |
| 230 | 47137014 | 443874.25 | 1344598.49 |
| 231 | 47137013 | 443854.18 | 1344693.21 |
| 232 | 47137012 | 443853.19 | 1344741.02 |
| 233 | 47137011 | 443883.51 | 1344837.85 |
| 234 | 47137010 | 443878.19 | 1345121.52 |
| 235 | 4713709 | 443891.34 | 1345163.23 |
| 236 | 4713708 | 443942.63 | 1345319.31 |
| 237 | 4713707 | 443970.48 | 1345411.82 |
| 238 | 4713706 | 444043.44 | 1345661.95 |
| 239 | 4713705 | 444059.61 | 1345718.41 |
| 240 | 4713704 | 444089.13 | 1345830.21 |
| 241 | 4713703 | 444113.07 | 1345909.72 |
| 242 | 4713702 | 444182.52 | 1346148.10 |
| 243 | 4713701 | 444193.29 | 1346166.27 |
| 244 | 47137 | 444197.32 | 1346181.69 |
| 245 | 47138 | 444376.34 | 1346082.23 |
| 246 | 47139 | 444735.34 | 1345848.42 |
| 247 | 47140 | 444742.39 | 1345843.83 |
| 248 | 4714103 | 444748.95 | 1345880.95 |
| 249 | 4714102 | 444753.12 | 1345904.64 |
| 250 | 4714101 | 444754.69 | 1345913.54 |
| 251 | 47141 | 444801.26 | 1346168.87 |
| 252 | 47142 | 444936.46 | 1346708.25 |

| | | | |
|-----|----------|-----------|------------|
| 253 | 47143 | 445077.18 | 1347275.84 |
| 254 | 4714401 | 444641.12 | 1347488.85 |
| 255 | 47144 | 444407.02 | 1347603.20 |
| 256 | 47145 | 443848.97 | 1347861.89 |
| 257 | 4714601 | 443536.04 | 1348016.92 |
| 258 | 47146 | 443527.84 | 1348020.99 |
| 259 | 47150090 | 443514.49 | 1348042.00 |
| 260 | 47150089 | 443534.52 | 1348083.73 |
| 261 | 47150088 | 443554.57 | 1348124.46 |
| 262 | 47150087 | 443557.71 | 1348134.09 |
| 263 | 47150086 | 443564.71 | 1348155.58 |
| 264 | 47150085 | 443564.92 | 1348181.58 |
| 265 | 47150084 | 443564.93 | 1348223.59 |
| 266 | 47150083 | 443573.58 | 1348256.69 |
| 267 | 47150082 | 443579.31 | 1348279.25 |
| 268 | 47150081 | 443578.41 | 1348314.24 |
| 269 | 47150080 | 443584.78 | 1348325.82 |
| 270 | 47150079 | 443594.58 | 1348343.94 |
| 271 | 47150078 | 443594.73 | 1348374.93 |
| 272 | 47150077 | 443591.68 | 1348423.90 |
| 273 | 47150076 | 443588.71 | 1348464.37 |
| 274 | 47150075 | 443569.11 | 1348473.15 |
| 275 | 47150074 | 443526.17 | 1348468.16 |
| 276 | 47150073 | 443497.86 | 1348494.84 |
| 277 | 47150072 | 443467.54 | 1348523.00 |
| 278 | 47150071 | 443415.55 | 1348522.41 |
| 279 | 47150070 | 443373.98 | 1348527.94 |
| 280 | 47150069 | 443350.18 | 1348554.67 |
| 281 | 47150068 | 443315.21 | 1348595.78 |
| 282 | 47150067 | 443273.80 | 1348631.31 |
| 283 | 47150066 | 443227.67 | 1348643.29 |
| 284 | 47150065 | 443200.63 | 1348645.99 |
| 285 | 47150064 | 443188.16 | 1348687.85 |
| 286 | 47150063 | 443172.80 | 1348719.18 |
| 287 | 47150062 | 443135.01 | 1348744.25 |
| 288 | 47150061 | 443077.10 | 1348781.60 |
| 289 | 47150060 | 443033.11 | 1348779.60 |
| 290 | 47150059 | 442994.92 | 1348795.67 |
| 291 | 47150058 | 442961.37 | 1348800.29 |
| 292 | 47150057 | 442926.83 | 1348847.89 |
| 293 | 47150056 | 442893.23 | 1348856.52 |
| 294 | 47150055 | 442841.73 | 1348855.93 |
| 295 | 47150054 | 442812.68 | 1348860.61 |

| | | | |
|-----|----------|-----------|------------|
| 296 | 47150053 | 442782.13 | 1348865.26 |
| 297 | 47150052 | 442728.77 | 1348852.15 |
| 298 | 47150051 | 442679.34 | 1348845.09 |
| 299 | 47150050 | 442640.58 | 1348868.16 |
| 300 | 47150049 | 442609.14 | 1348862.30 |
| 301 | 47150048 | 442569.93 | 1348836.35 |
| 302 | 47150047 | 442514.94 | 1348835.73 |
| 303 | 47150046 | 442489.69 | 1348813.44 |
| 304 | 47150045 | 442465.38 | 1348805.67 |
| 305 | 47150044 | 442425.14 | 1348817.21 |
| 306 | 47150043 | 442392.84 | 1348799.85 |
| 307 | 47150042 | 442361.98 | 1348787.00 |
| 308 | 47150041 | 442332.03 | 1348782.66 |
| 309 | 47150040 | 442308.76 | 1348761.89 |
| 310 | 47150039 | 442294.39 | 1348750.73 |
| 311 | 47150038 | 442238.28 | 1348760.09 |
| 312 | 47150037 | 442220.44 | 1348745.89 |
| 313 | 47150036 | 442207.06 | 1348734.74 |
| 314 | 47150035 | 442160.16 | 1348726.21 |
| 315 | 47150034 | 442078.85 | 1348708.28 |
| 316 | 47150033 | 442078.79 | 1348708.19 |
| 317 | 47150032 | 442069.88 | 1348691.34 |
| 318 | 47150031 | 441994.52 | 1348665.36 |
| 319 | 47150030 | 441967.15 | 1348638.74 |
| 320 | 47150029 | 441948.14 | 1348601.99 |
| 321 | 47150028 | 441909.09 | 1348562.02 |
| 322 | 47150027 | 441876.56 | 1348522.46 |
| 323 | 47150026 | 441844.21 | 1348574.08 |
| 324 | 47150025 | 441831.04 | 1348595.09 |
| 325 | 47150024 | 441808.81 | 1348578.40 |
| 326 | 47150023 | 441773.03 | 1348521.88 |
| 327 | 47150022 | 441672.69 | 1348497.75 |
| 328 | 47150021 | 441649.84 | 1348435.57 |
| 329 | 47150020 | 441621.43 | 1348405.94 |
| 330 | 47150019 | 441585.24 | 1348391.94 |
| 331 | 47150018 | 441521.74 | 1348392.81 |
| 332 | 47150017 | 441478.84 | 1348327.39 |
| 333 | 47150016 | 441444.41 | 1348317.01 |
| 334 | 47150015 | 441429.64 | 1348312.56 |
| 335 | 47150014 | 441414.77 | 1348286.26 |
| 336 | 47150013 | 441393.66 | 1348275.05 |
| 337 | 47150012 | 441376.29 | 1348251.28 |
| 338 | 47150011 | 441338.76 | 1348212.79 |

| | | | |
|-----|-------------|-----------|------------|
| 339 | 47150010 | 441297.09 | 1348163.86 |
| 340 | 4715009 | 441261.42 | 1348115.34 |
| 341 | 4715008 | 441192.20 | 1348063.28 |
| 342 | 4715007 | 441171.38 | 1348040.07 |
| 343 | 4715006 | 441170.41 | 1348005.58 |
| 344 | 4715005 | 441187.82 | 1347925.33 |
| 345 | 4715004 | 441174.04 | 1347903.52 |
| 346 | 4715003 | 441151.81 | 1347888.32 |
| 347 | 4715002 | 441094.81 | 1347889.10 |
| 348 | 4715001 | 441081.62 | 1347875.28 |
| 349 | 47150 | 441066.75 | 1347846.41 |
| 350 | 4715101 | 441014.02 | 1347872.99 |
| 351 | 14006901001 | 441013.13 | 1347871.18 |
| 352 | 14006914 | 440999.02 | 1347842.33 |
| 353 | 14006914001 | 440982.99 | 1347818.00 |
| 354 | 14006914002 | 440973.58 | 1347793.67 |
| 355 | 14006914003 | 440904.05 | 1347614.04 |
| 356 | 14006914004 | 440924.26 | 1347542.25 |
| 357 | 14006914005 | 440928.06 | 1347479.85 |
| 358 | 14006914006 | 440889.25 | 1347427.12 |
| 359 | 14006914007 | 440836.82 | 1347391.42 |
| 360 | 14006914008 | 440799.19 | 1347330.99 |
| 361 | 14006914009 | 440793.14 | 1347187.48 |
| 362 | 14006914010 | 440773.05 | 1347127.59 |
| 363 | 14006914011 | 440747.32 | 1347042.97 |
| 364 | 14006914012 | 440682.03 | 1346956.99 |
| 365 | 14006914013 | 440643.03 | 1346919.16 |
| 366 | 14006914014 | 440605.99 | 1346875.43 |
| 367 | 14006914015 | 440599.69 | 1346800.18 |
| 368 | 14006914016 | 440597.72 | 1346753.29 |
| 369 | 14006914017 | 440576.82 | 1346722.04 |
| 370 | 14006914018 | 440548.50 | 1346679.64 |
| 371 | 14006914019 | 440518.15 | 1346604.37 |
| 372 | 14006914020 | 440495.91 | 1346561.75 |
| 373 | 14006914021 | 440478.15 | 1346514.92 |
| 374 | 14006914022 | 440445.86 | 1346451.95 |
| 375 | 14006914023 | 440463.62 | 1346426.11 |
| 376 | 14006914024 | 440497.53 | 1346376.06 |
| 377 | 14006914025 | 440476.54 | 1346264.64 |
| 378 | 14006914026 | 440449.09 | 1346240.42 |
| 379 | 14006914027 | 440305.69 | 1346193.42 |
| 380 | 14006914028 | 440302.05 | 1346177.64 |
| 381 | 14006914029 | 440292.34 | 1346097.51 |

| | | | |
|-----|-------------|-----------|------------|
| 382 | 14006914030 | 440299.62 | 1346035.59 |
| 383 | 14006914031 | 440338.47 | 1345979.75 |
| 384 | 14006914032 | 440368.35 | 1345901.34 |
| 385 | 14006914033 | 440331.20 | 1345872.48 |
| 386 | 14006914034 | 440247.24 | 1345866.03 |
| 387 | 14006914035 | 440184.26 | 1345824.04 |
| 388 | 14006914036 | 440118.06 | 1345762.69 |
| 389 | 14006914037 | 440140.67 | 1345654.50 |
| 390 | 14006914038 | 440193.95 | 1345602.83 |
| 391 | 14006914039 | 440292.45 | 1345522.10 |
| 392 | 14006914040 | 440434.54 | 1345410.68 |
| 393 | 14006914041 | 440510.43 | 1345328.34 |
| 394 | 14006914042 | 440623.46 | 1345268.59 |
| 395 | 14006914043 | 440726.80 | 1345239.53 |
| 396 | 14006914044 | 440844.87 | 1345190.16 |
| 397 | 14006914045 | 440879.77 | 1345167.08 |
| 398 | 14006914046 | 440982.32 | 1345127.33 |
| 399 | 14006914047 | 441107.90 | 1345095.12 |
| 400 | 14006914048 | 441238.74 | 1345061.31 |
| 401 | 14006914049 | 441393.57 | 1345032.96 |
| 402 | 14006914050 | 441513.51 | 1345015.52 |
| 403 | 14006914051 | 441553.21 | 1345114.78 |
| 404 | 14006914052 | 441561.15 | 1345113.19 |
| 405 | 14006914053 | 442503.46 | 1344997.62 |
| 406 | 14006914054 | 442466.00 | 1345290.04 |
| 407 | 14006914055 | 442553.86 | 1345535.04 |
| 408 | 14006914056 | 442556.07 | 1345540.00 |
| 409 | 14006914057 | 442566.07 | 1345534.81 |
| 410 | 14006914058 | 442713.83 | 1345445.07 |
| 411 | 14006914059 | 442726.07 | 1345443.71 |
| 412 | 14006914060 | 442744.84 | 1345436.52 |
| 413 | 14006914061 | 442909.19 | 1345344.44 |
| 414 | 14006914062 | 442988.96 | 1345288.24 |
| 415 | 14006914063 | 443061.93 | 1345242.01 |
| 416 | 14327901 | 442983.84 | 1345071.89 |
| 417 | 14327909 | 442769.31 | 1344626.87 |
| 418 | 14327915 | 442531.46 | 1344137.86 |
| 419 | 14327886 | 443598.42 | 1343529.70 |
| 420 | 14327887 | 443490.35 | 1343299.14 |
| 421 | 14327894 | 443208.98 | 1342941.29 |
| 422 | 14327904 | 442905.26 | 1342474.11 |
| 423 | 14327912 | 442574.71 | 1342159.23 |
| 424 | 14327917 | 442453.13 | 1341927.53 |

| | | | |
|-----|-------------|-----------|------------|
| 425 | 14327917001 | 442378.55 | 1341772.26 |
| 426 | 14327917002 | 442422.38 | 1341750.33 |
| 427 | 14327917003 | 442450.87 | 1341728.78 |
| 428 | 14327917004 | 442466.47 | 1341709.21 |
| 429 | 14327917005 | 442483.50 | 1341685.90 |
| 430 | 14327917006 | 442510.59 | 1341646.36 |
| 431 | 14327917007 | 442527.17 | 1341601.81 |
| 432 | 14327917008 | 442529.37 | 1341534.71 |
| 433 | 14327917009 | 442566.97 | 1341403.12 |
| 434 | 14327917010 | 442574.70 | 1341362.25 |
| 435 | 14327917011 | 442589.89 | 1341298.53 |
| 436 | 14327917012 | 442628.59 | 1341237.33 |
| 437 | 14327917013 | 442659.81 | 1341190.65 |
| 438 | 14327917014 | 442679.12 | 1341137.63 |
| 439 | 14327917015 | 442714.20 | 1341053.31 |
| 440 | 14327917016 | 442729.00 | 1341007.36 |
| 441 | 14327917017 | 442738.99 | 1340981.95 |
| 442 | 14327917018 | 442726.75 | 1340962.20 |
| 443 | 14327917019 | 442748.89 | 1340890.30 |
| 444 | 14327917020 | 442745.61 | 1340856.78 |
| 445 | 14327917021 | 442743.80 | 1340830.30 |
| 446 | 14327917022 | 442766.95 | 1340788.60 |
| 447 | 14327917023 | 442770.10 | 1340752.80 |
| 448 | 14327917024 | 442802.15 | 1340757.72 |
| 449 | 14327917025 | 442823.49 | 1340762.92 |
| 450 | 14327917026 | 442922.55 | 1340789.98 |
| 451 | 14327917027 | 442945.49 | 1340798.39 |
| 452 | 14327917028 | 442954.65 | 1340781.86 |
| 453 | 14327917029 | 442966.08 | 1340761.22 |
| 454 | 14327899 | 443020.77 | 1340662.53 |
| 455 | 14327900 | 443020.54 | 1340533.99 |
| 456 | 14327898 | 443027.62 | 1340458.80 |
| 457 | 14327898001 | 443052.90 | 1340439.43 |
| 458 | 14327898002 | 443113.54 | 1340392.98 |
| 459 | 14327898003 | 443219.48 | 1340311.81 |
| 460 | 14327898004 | 443369.15 | 1340197.15 |
| 461 | 14327888 | 443397.05 | 1340175.77 |
| 462 | 14327888001 | 443461.30 | 1340101.33 |
| 463 | 14327888002 | 443502.91 | 1340053.12 |
| 464 | 14327888003 | 443566.96 | 1339978.91 |
| 465 | 14327885 | 443629.66 | 1339906.27 |
| 466 | 14327884 | 443644.92 | 1339842.49 |
| 467 | 14327882 | 443662.92 | 1339846.52 |

| | | | |
|-----|-------------|-----------|------------|
| 468 | 14327881 | 443700.89 | 1339844.24 |
| 469 | 14327880 | 443728.44 | 1339823.49 |
| 470 | 14327879 | 443760.85 | 1339789.96 |
| 471 | 14327875 | 443782.78 | 1339787.93 |
| 472 | 14327869 | 443852.37 | 1339754.67 |
| 473 | 14327862 | 443891.21 | 1339754.07 |
| 474 | 14327860 | 443919.34 | 1339769.73 |
| 475 | 14327858 | 443932.36 | 1339791.55 |
| 476 | 14327857 | 443933.68 | 1339822.02 |
| 477 | 14327859 | 443923.01 | 1339841.67 |
| 478 | 14327864 | 443881.39 | 1339880.42 |
| 479 | 14327868 | 443852.47 | 1339920.67 |
| 480 | 14327870 | 443837.94 | 1339963.25 |
| 481 | 14327871 | 443833.53 | 1340004.82 |
| 482 | 14327867 | 443856.31 | 1340056.13 |
| 483 | 14327865 | 443879.31 | 1340068.48 |
| 484 | 14327856 | 443942.89 | 1340082.75 |
| 485 | 14327854 | 443973.69 | 1340106.83 |
| 486 | 14327851 | 443994.53 | 1340142.93 |
| 487 | 14327852 | 443992.43 | 1340170.07 |
| 488 | 14327853 | 443981.79 | 1340191.41 |
| 489 | 14327855 | 443950.09 | 1340216.46 |
| 490 | 14327861 | 443918.93 | 1340222.87 |
| 491 | 14327863 | 443882.45 | 1340212.42 |
| 492 | 14327876 | 443772.78 | 1340221.73 |
| 493 | 14327878 | 443762.12 | 1340242.22 |
| 494 | 14327877 | 443768.41 | 1340265.84 |
| 495 | 14327873 | 443793.39 | 1340295.95 |
| 496 | 14327866 | 443862.63 | 1340347.39 |
| 497 | 14327850 | 444023.48 | 1340476.19 |
| 498 | 14327849 | 444061.16 | 1340508.65 |
| 499 | 14327848 | 444081.10 | 1340540.52 |
| 500 | 14327847 | 444100.90 | 1340563.93 |
| 501 | 14327847001 | 444131.37 | 1340583.45 |
| 502 | 14327846 | 444153.81 | 1340597.84 |
| 503 | 14327845 | 444212.62 | 1340630.82 |
| 504 | 14327843 | 444339.09 | 1340668.68 |
| 505 | 14327841 | 444416.41 | 1340697.13 |
| 506 | 14327840 | 444458.14 | 1340718.51 |
| 507 | 14327839 | 444482.95 | 1340738.45 |
| 508 | 14327838 | 444503.17 | 1340734.75 |
| 509 | 14327837 | 444515.07 | 1340739.65 |
| 510 | 14327836 | 444522.28 | 1340768.34 |

| | | | |
|-----|-------------|-----------|------------|
| 511 | 14327835 | 444531.23 | 1340799.54 |
| 512 | 14327834 | 444548.61 | 1340830.61 |
| 513 | 14327833 | 444573.51 | 1340855.63 |
| 514 | 14327832 | 444601.71 | 1340876.37 |
| 515 | 14327831 | 444640.82 | 1340891.86 |
| 516 | 14327830 | 444695.89 | 1340902.03 |
| 517 | 14327829 | 444734.76 | 1340903.12 |
| 518 | 14327828 | 444771.79 | 1340894.08 |
| 519 | 14327826 | 444793.55 | 1340881.89 |
| 520 | 14327825 | 444811.80 | 1340860.43 |
| 521 | 14327824 | 444829.34 | 1340848.31 |
| 522 | 14327823 | 444853.81 | 1340846.24 |
| 523 | 14327821 | 444880.98 | 1340855.13 |
| 524 | 14327820 | 444896.41 | 1340869.29 |
| 525 | 14327819 | 444923.03 | 1340896.83 |
| 526 | 14327818 | 444942.62 | 1340906.70 |
| 527 | 14327817 | 444963.18 | 1340925.01 |
| 528 | 14327816 | 444993.69 | 1340931.32 |
| 529 | 14327815 | 445011.59 | 1340941.21 |
| 530 | 14005943 | 445017.23 | 1340958.96 |
| 531 | 14005922 | 445068.32 | 1340983.58 |
| 532 | 14005909 | 445189.93 | 1340980.85 |
| 533 | 14005906 | 445216.25 | 1340988.91 |
| 534 | 14005903 | 445242.84 | 1341013.91 |
| 535 | 14005897 | 445286.91 | 1341022.54 |
| 536 | 14005894 | 445306.79 | 1341050.19 |
| 537 | 14005889 | 445321.15 | 1341049.96 |
| 538 | 14005883 | 445347.81 | 1341026.68 |
| 539 | 14005877 | 445381.62 | 1341027.85 |
| 540 | 14005874 | 445394.99 | 1341018.33 |
| 541 | 14005868 | 445423.71 | 1341017.89 |
| 542 | 14005864 | 445445.52 | 1341008.23 |
| 543 | 14005859 | 445480.04 | 1341000.92 |
| 544 | 14005855 | 445522.40 | 1341007.89 |
| 545 | 14005848 | 445558.24 | 1341030.20 |
| 546 | 14005848001 | 445569.65 | 1341028.79 |
| 547 | 14005848002 | 445578.70 | 1341026.74 |
| 548 | 14005848003 | 445588.77 | 1341030.67 |
| 549 | 14005848004 | 445600.72 | 1341035.16 |
| 550 | 14005839 | 445615.72 | 1341031.86 |
| 551 | 14005838 | 445639.13 | 1341017.10 |
| 552 | 14005832 | 445700.93 | 1340972.10 |
| 553 | 14005827 | 445750.50 | 1340954.39 |

| | | | |
|-----|-------------|-----------|------------|
| 554 | 14005818 | 445803.67 | 1340951.03 |
| 555 | 14320614 | 445859.33 | 1340926.43 |
| 556 | 47101 | 446014.17 | 1340866.78 |
| 557 | 14005789 | 446011.37 | 1340858.98 |
| 558 | 14320628 | 446006.01 | 1340844.10 |
| 559 | 14320596 | 445867.73 | 1340466.60 |
| 560 | 14005807 | 445864.72 | 1340453.53 |
| 561 | 14005809 | 445863.04 | 1340446.22 |
| 562 | 14005810 | 445854.43 | 1340408.81 |
| 563 | 14320595 | 445846.84 | 1340375.83 |
| 564 | 14005812 | 445840.29 | 1340357.16 |
| 565 | 14320594 | 445822.88 | 1340307.46 |
| 566 | 14320593 | 445803.20 | 1340202.69 |
| 567 | 14005819 | 445803.30 | 1340200.56 |
| 568 | 14320619 | 445808.09 | 1340105.53 |
| 569 | 14320618 | 445811.51 | 1340036.61 |
| 570 | 14005816 | 445815.58 | 1339954.74 |
| 571 | 14320592 | 445818.67 | 1339892.78 |
| 572 | 14005815 | 445820.58 | 1339889.67 |
| 573 | 14320591 | 445848.03 | 1339845.10 |
| 574 | 14320591001 | 445849.38 | 1339815.22 |
| 575 | 14005811 | 445854.17 | 1339709.25 |
| 576 | 14320590 | 445862.80 | 1339517.99 |
| 577 | 14321510 | 445865.26 | 1339483.40 |
| 578 | 14327089 | 445832.48 | 1339481.21 |
| 579 | 14321508 | 445834.47 | 1339408.69 |
| 580 | 14327087 | 445817.46 | 1339406.81 |
| 581 | 14327086 | 445822.20 | 1339227.76 |
| 582 | 14320589 | 445883.04 | 1339225.06 |
| 583 | 14320620 | 445897.31 | 1339034.38 |
| 584 | 14320588 | 445900.63 | 1339004.33 |
| 585 | 14321502 | 445898.56 | 1338992.21 |
| 586 | 14321502001 | 445892.15 | 1338885.74 |
| 587 | 14321502002 | 445884.12 | 1338858.55 |
| 588 | 14321502003 | 445879.44 | 1338839.33 |
| 589 | 14321502004 | 445862.00 | 1338764.91 |
| 590 | 14321502005 | 445843.94 | 1338687.85 |
| 591 | 14321502006 | 445827.63 | 1338623.36 |
| 592 | 14321502007 | 445812.17 | 1338555.49 |
| 593 | 14321502008 | 445803.56 | 1338546.44 |
| 594 | 14321502009 | 445801.28 | 1338542.56 |
| 595 | 14321502010 | 445790.39 | 1338512.40 |
| 596 | 14321502011 | 445692.95 | 1338243.56 |

| | | | |
|-----|-------------|-----------|------------|
| 597 | 14321502012 | 445686.07 | 1338224.45 |
| 598 | 14321502013 | 445594.23 | 1337976.94 |
| 599 | 14321502014 | 445354.02 | 1337438.13 |
| 600 | 14321502015 | 445161.94 | 1336851.89 |
| 601 | 14321502016 | 444949.47 | 1336245.36 |
| 602 | 14321502017 | 444949.81 | 1336074.54 |
| 603 | 14321502018 | 444992.92 | 1335912.26 |
| 604 | 14321502019 | 445137.34 | 1335652.19 |
| 605 | 14321502020 | 445167.32 | 1335585.19 |
| 606 | 14321502021 | 445187.70 | 1335539.44 |
| 607 | 14321502022 | 445319.06 | 1335246.60 |
| 608 | 14321502023 | 445551.91 | 1334692.56 |
| 609 | 14321502024 | 445535.99 | 1334497.44 |
| 610 | 14321502025 | 445439.98 | 1333920.00 |
| 611 | 14321502026 | 445351.66 | 1333554.23 |
| 612 | 14321502027 | 445221.81 | 1333019.28 |
| 613 | 14321502028 | 445142.21 | 1332690.10 |
| 614 | 14321502029 | 445075.78 | 1332469.27 |
| 615 | 14321502030 | 445039.83 | 1332334.31 |
| 616 | 14327813000 | 445031.23 | 1332302.79 |
| 617 | 14327813001 | 445044.97 | 1332298.93 |
| 618 | 14327813002 | 446521.22 | 1331817.98 |
| 619 | 14327813003 | 446607.78 | 1331785.14 |
| 620 | 14327813004 | 446723.49 | 1331809.48 |
| 621 | 14327813005 | 446808.23 | 1331790.31 |
| 622 | 14327813006 | 447022.51 | 1331710.21 |
| 623 | 14327813007 | 447019.91 | 1331699.67 |
| 624 | 14327813008 | 447479.76 | 1331555.96 |
| 625 | 14327813009 | 447493.66 | 1331551.51 |
| 626 | 14327813010 | 448019.14 | 1331416.79 |
| 627 | 14327813011 | 448021.22 | 1331429.64 |
| 628 | 14327813012 | 448069.15 | 1331395.23 |
| 629 | 14327813013 | 448101.27 | 1331370.18 |
| 630 | 14327813014 | 448106.41 | 1331317.50 |
| 631 | 14327813015 | 448122.47 | 1331258.40 |
| 632 | 14327813016 | 448124.40 | 1331212.79 |
| 633 | 14327813017 | 448127.61 | 1331161.39 |
| 634 | 14327813018 | 448127.61 | 1331104.86 |
| 635 | 14327813019 | 448132.75 | 1331073.38 |
| 636 | 14327813020 | 448140.46 | 1331023.27 |
| 637 | 14327813021 | 448153.95 | 1330923.69 |
| 638 | 14327813022 | 448158.45 | 1330902.49 |
| 639 | 14327813023 | 448170.01 | 1330861.38 |

| | | | |
|-----|-------------|-----------|------------|
| 640 | 14327813024 | 448175.16 | 1330824.12 |
| 641 | 14327813025 | 448186.75 | 1330782.01 |
| 642 | 14327813026 | 448197.00 | 1330732.89 |
| 643 | 14327813027 | 448193.79 | 1330691.14 |
| 644 | 14327813028 | 447647.36 | 1329806.22 |
| 645 | 14327813029 | 447327.01 | 1329291.78 |
| 646 | 14327813030 | 447341.31 | 1329280.70 |
| 647 | 14327813031 | 448096.39 | 1328637.50 |
| 648 | 14327813032 | 448211.33 | 1328534.50 |
| 649 | 14327813033 | 448806.20 | 1328043.51 |
| 650 | 14327813034 | 448815.20 | 1328040.75 |
| 651 | 14327813035 | 448918.10 | 1327957.38 |
| 652 | 14327813036 | 448905.73 | 1327896.16 |
| 653 | 14327813037 | 448926.70 | 1327837.68 |
| 654 | 14327813038 | 448978.67 | 1327810.84 |
| 655 | 14327813039 | 449084.17 | 1327769.15 |
| 656 | 14005046 | 449109.09 | 1327760.67 |
| 657 | 14327636003 | 449202.90 | 1327730.32 |
| 658 | 14327636002 | 449639.13 | 1328694.57 |
| 659 | 14327636001 | 449666.85 | 1328747.65 |
| 660 | 14327630001 | 449681.59 | 1328763.58 |
| 661 | 14327626 | 449776.81 | 1328974.80 |
| 662 | 14327610003 | 450138.70 | 1329768.57 |
| 663 | 14327610002 | 450154.51 | 1329811.41 |
| 664 | 14327610001 | 450628.88 | 1330956.88 |
| 665 | 14327610 | 450659.11 | 1331029.97 |
| 666 | 14327607021 | 450661.13 | 1331034.81 |
| 667 | 14327607020 | 450621.84 | 1331057.91 |
| 668 | 14327607019 | 450486.61 | 1331134.61 |
| 669 | 14327607018 | 450284.23 | 1331251.05 |
| 670 | 14327607017 | 449035.06 | 1331958.20 |
| 671 | 14327607016 | 449080.89 | 1332028.37 |
| 672 | 14327607015 | 449108.86 | 1332071.35 |
| 673 | 14327607014 | 449264.86 | 1332302.86 |
| 674 | 14327607013 | 449586.83 | 1332791.82 |
| 675 | 14327607012 | 449637.26 | 1332859.99 |
| 676 | 14327607011 | 449698.62 | 1332954.07 |
| 677 | 14327607010 | 449877.23 | 1333146.32 |
| 678 | 14327607009 | 450027.22 | 1333326.30 |
| 679 | 14327607008 | 450175.49 | 1333502.04 |
| 680 | 14327607007 | 450200.54 | 1333534.06 |
| 681 | 14327607006 | 450215.90 | 1333550.75 |
| 682 | 14327607005 | 450233.99 | 1333571.14 |

| | | | |
|-----|-------------|-----------|------------|
| 683 | 14327607004 | 450247.73 | 1333586.50 |
| 684 | 14327607003 | 450250.73 | 1333591.99 |
| 685 | 14327607002 | 450417.40 | 1333782.64 |
| 686 | 14327607001 | 450556.20 | 1333718.48 |
| 687 | 14327607 | 450951.00 | 1333536.78 |
| 688 | 14327605 | 451082.49 | 1333587.62 |
| 689 | 14327597 | 451210.57 | 1333544.19 |
| 690 | 14327586 | 451509.05 | 1333369.34 |
| 691 | 14327582 | 451783.54 | 1333204.77 |
| 692 | 14327579 | 451952.97 | 1333065.98 |
| 693 | 14327578 | 452045.70 | 1333007.61 |
| 694 | 14327572 | 452121.88 | 1332993.71 |
| 695 | 14327568 | 452224.62 | 1333017.81 |
| 696 | 14327566 | 452367.20 | 1333013.29 |
| 697 | 14327562 | 452571.39 | 1332951.73 |
| 698 | 14327560 | 452758.02 | 1332890.86 |
| 699 | 14327558 | 452861.17 | 1332864.60 |
| 700 | 14327556 | 452969.65 | 1332864.47 |
| 701 | 14327555 | 453039.01 | 1332868.78 |
| 702 | 14327549 | 453206.63 | 1332943.55 |
| 703 | 14327547 | 453283.16 | 1332959.87 |
| 704 | 14327544 | 453333.29 | 1332952.29 |
| 705 | 14327543 | 453402.09 | 1332908.27 |
| 706 | 14327538 | 453510.39 | 1332807.43 |
| 707 | 14327532 | 453602.15 | 1332751.08 |
| 708 | 14327523 | 453738.03 | 1332689.23 |
| 709 | 14327510 | 453838.07 | 1332653.94 |
| 710 | 14327500 | 453971.60 | 1332648.51 |
| 711 | 14327493 | 454102.15 | 1332646.14 |
| 712 | 14327491 | 454150.00 | 1332614.41 |
| 713 | 1432749001 | 454202.98 | 1332549.98 |
| 714 | 14327490 | 454219.32 | 1332530.10 |
| 715 | 14327489 | 454245.24 | 1332512.71 |
| 716 | 14327485 | 454292.24 | 1332495.10 |
| 717 | 14327484 | 454370.31 | 1332471.12 |
| 718 | 14327480 | 454489.26 | 1332421.53 |
| 719 | 14327478 | 454522.12 | 1332397.02 |
| 720 | 14327473 | 454626.76 | 1332325.42 |
| 721 | 14327467 | 454793.57 | 1332245.12 |
| 722 | 14327466 | 454837.71 | 1332240.63 |
| 723 | 14327463 | 454892.13 | 1332256.17 |
| 724 | 14327451 | 455065.96 | 1332260.39 |
| 725 | 14327427 | 455285.76 | 1332159.39 |

| | | | |
|-----|-------------|-----------|------------|
| 726 | 14327422 | 455332.60 | 1332127.68 |
| 727 | 14327418 | 455435.88 | 1332025.89 |
| 728 | 14327339014 | 455487.37 | 1331940.92 |
| 729 | 14327339013 | 455533.89 | 1331994.92 |
| 730 | 14327339012 | 455551.48 | 1332025.34 |
| 731 | 14327339011 | 455572.87 | 1332023.91 |
| 732 | 14327339010 | 455624.21 | 1331982.90 |
| 733 | 14327339009 | 455695.26 | 1332022.93 |
| 734 | 14327339008 | 455828.52 | 1332102.01 |
| 735 | 14327339007 | 455922.24 | 1332151.80 |
| 736 | 14327339006 | 456134.57 | 1332258.70 |
| 737 | 14327339005 | 456219.49 | 1332299.70 |
| 738 | 14327339004 | 456427.43 | 1332394.88 |
| 739 | 14327339003 | 456844.77 | 1332594.04 |
| 740 | 14327339002 | 457083.46 | 1332705.33 |
| 741 | 14327339001 | 457105.20 | 1332713.18 |
| 742 | 14327275007 | 457112.96 | 1332719.48 |
| 743 | 14327275006 | 457186.00 | 1332750.51 |
| 744 | 14327275005 | 457661.40 | 1332983.29 |
| 745 | 14327275004 | 457973.72 | 1333133.41 |
| 746 | 14327275003 | 457979.75 | 1333141.38 |
| 747 | 14327275002 | 458050.47 | 1333177.19 |
| 748 | 14327275001 | 458060.58 | 1333181.96 |
| 749 | 14327275 | 458672.16 | 1333472.65 |
| 750 | 14327257 | 459111.04 | 1333690.75 |
| 751 | 14327248 | 459282.10 | 1333776.03 |
| 752 | 14327224002 | 459721.84 | 1333995.49 |
| 753 | 14327224001 | 459861.89 | 1334065.44 |
| 754 | 14327224 | 459973.22 | 1334125.25 |

**Перечень координат характерных точек границ
Старохворостанского сельского поселения
Лискинского муниципального района Воронежской области**

| № п/п | Номер характерной точки границ | Координаты | |
|-------|--------------------------------|------------|------------|
| | | X | Y |
| 1 | 37000 | 468609.29 | 1303335.53 |
| 2 | 13244343 | 468806.66 | 1303514.11 |
| 3 | 47356 | 468843.08 | 1303547.06 |
| 4 | 13244344 | 468962.59 | 1303655.22 |
| 5 | 47355 | 469247.75 | 1303913.28 |
| 6 | 47354 | 469475.56 | 1304165.63 |
| 7 | 47353 | 469517.97 | 1304212.61 |
| 8 | 47352 | 469772.13 | 1304812.79 |
| 9 | 47351 | 470029.80 | 1305421.25 |
| 10 | 47350 | 470145.60 | 1305694.47 |
| 11 | 47349 | 470170.99 | 1305756.68 |
| 12 | 47348 | 470254.78 | 1305908.45 |
| 13 | 47347 | 470205.52 | 1305955.30 |
| 14 | 47346 | 470084.42 | 1306104.73 |
| 15 | 47345 | 469977.32 | 1306192.79 |
| 16 | 47344 | 469887.67 | 1306189.79 |
| 17 | 47343 | 469835.03 | 1306285.41 |
| 18 | 47342 | 469782.78 | 1306213.47 |
| 19 | 47341 | 469704.48 | 1306261.91 |
| 20 | 47340 | 469713.41 | 1306498.37 |
| 21 | 47339 | 469682.13 | 1306492.67 |
| 22 | 47338 | 469636.47 | 1306196.03 |
| 23 | 47337 | 469582.82 | 1306167.25 |
| 24 | 47336 | 469556.70 | 1306079.42 |
| 25 | 47335 | 469482.26 | 1306121.83 |
| 26 | 47334 | 469370.83 | 1306100.80 |
| 27 | 47333 | 469346.73 | 1306258.52 |
| 28 | 4733201 | 469332.39 | 1306279.03 |
| 29 | 47332 | 469294.52 | 1306333.20 |
| 30 | 47331 | 469238.69 | 1306511.29 |
| 31 | 47330 | 469231.48 | 1306534.27 |
| 32 | 47329 | 469246.11 | 1306972.21 |
| 33 | 47328 | 469256.80 | 1307433.16 |
| 34 | 13244241 | 469275.40 | 1307871.86 |
| 35 | 47327 | 469281.82 | 1308023.10 |
| 36 | 13243713 | 469294.47 | 1308299.39 |
| 37 | 4732602 | 469297.42 | 1308363.71 |

| | | | |
|----|-------------|-----------|------------|
| 38 | 4732601 | 469297.44 | 1308364.08 |
| 39 | 47326 | 469311.29 | 1308666.43 |
| 40 | 47325 | 469333.37 | 1309167.96 |
| 41 | 13244448 | 469353.97 | 1309675.91 |
| 42 | 47324 | 469367.58 | 1310011.50 |
| 43 | 14000015 | 469368.96 | 1310032.29 |
| 44 | 14000015001 | 469330.76 | 1310042.50 |
| 45 | 14329127 | 469061.52 | 1310114.40 |
| 46 | 14329129 | 468635.93 | 1310227.52 |
| 47 | 14329130 | 468481.07 | 1310270.10 |
| 48 | 14329132 | 468227.30 | 1310339.88 |
| 49 | 14329133 | 467684.20 | 1310493.06 |
| 50 | 14329134 | 467509.52 | 1310540.88 |
| 51 | 14329135 | 467448.41 | 1310557.62 |
| 52 | 14000228 | 467394.18 | 1310572.30 |
| 53 | 14329142 | 467200.92 | 1310624.62 |
| 54 | 14329143 | 467128.47 | 1310646.58 |
| 55 | 14329143001 | 467168.80 | 1310826.97 |
| 56 | 14329143002 | 467174.91 | 1310852.82 |
| 57 | 14327125000 | 466544.88 | 1311031.39 |
| 58 | 14000839006 | 466508.39 | 1311020.02 |
| 59 | 14000839005 | 466224.56 | 1311088.99 |
| 60 | 14000839004 | 465618.24 | 1311253.63 |
| 61 | 14000839003 | 465557.22 | 1311269.88 |
| 62 | 14000839002 | 465274.49 | 1311347.25 |
| 63 | 14000839001 | 465136.84 | 1311387.06 |
| 64 | 14000839 | 465093.85 | 1311236.81 |
| 65 | 14329161 | 465058.10 | 1311247.32 |
| 66 | 14329162 | 464611.76 | 1311367.06 |
| 67 | 14329163 | 464445.69 | 1311411.61 |
| 68 | 14329164 | 464194.52 | 1311489.97 |
| 69 | 14329165 | 464007.82 | 1311551.75 |
| 70 | 14329166 | 463899.03 | 1311602.04 |
| 71 | 14329167 | 463677.97 | 1311789.40 |
| 72 | 14329168 | 463654.83 | 1311807.00 |
| 73 | 14329169 | 463463.27 | 1311998.61 |
| 74 | 14329170 | 463226.98 | 1312242.63 |
| 75 | 14329171 | 462967.02 | 1312503.73 |
| 76 | 14329172 | 462761.99 | 1312708.85 |
| 77 | 14329173 | 462616.30 | 1312855.54 |
| 78 | 14329174 | 462335.05 | 1313145.51 |
| 79 | 14329175 | 462266.79 | 1313219.99 |
| 80 | 14329176 | 462083.01 | 1313420.52 |

| | | | |
|-----|-------------|-----------|------------|
| 81 | 14329177 | 461908.48 | 1313569.48 |
| 82 | 14329178 | 461574.92 | 1313816.53 |
| 83 | 14329179 | 461522.71 | 1313858.79 |
| 84 | 14329180 | 461494.84 | 1313881.36 |
| 85 | 14329181 | 461374.59 | 1313902.37 |
| 86 | 14329182 | 461087.30 | 1314011.20 |
| 87 | 14329183 | 460951.14 | 1314119.15 |
| 88 | 14329184 | 460773.70 | 1314261.14 |
| 89 | 14329185 | 460687.91 | 1314412.06 |
| 90 | 14329186 | 460642.24 | 1314492.90 |
| 91 | 14329187 | 460501.74 | 1314553.38 |
| 92 | 14329188 | 460430.81 | 1314576.51 |
| 93 | 14329189 | 460207.73 | 1314627.54 |
| 94 | 14329190 | 459884.71 | 1314611.88 |
| 95 | 14002346 | 459881.68 | 1314611.45 |
| 96 | 14329193 | 459799.05 | 1314599.92 |
| 97 | 14329194 | 459720.91 | 1314589.01 |
| 98 | 14329195 | 459576.19 | 1314546.88 |
| 99 | 14329196 | 459485.25 | 1314524.96 |
| 100 | 14329197 | 459303.48 | 1314483.60 |
| 101 | 14329198 | 459075.43 | 1314450.09 |
| 102 | 14329199 | 458811.66 | 1314519.21 |
| 103 | 14329200 | 458753.07 | 1314534.35 |
| 104 | 14329200001 | 458666.98 | 1314549.48 |
| 105 | 14329200002 | 458649.75 | 1314552.51 |
| 106 | 14329201 | 458089.04 | 1314651.03 |
| 107 | 14329202 | 458096.31 | 1314688.39 |
| 108 | 14329203 | 457966.80 | 1314726.05 |
| 109 | 14329204 | 457915.68 | 1314728.72 |
| 110 | 14002859 | 457849.88 | 1314772.44 |
| 111 | 14329246 | 457814.21 | 1314796.14 |
| 112 | 14329246001 | 457799.85 | 1314758.67 |
| 113 | 14329246002 | 457787.36 | 1314773.56 |
| 114 | 14329246003 | 457782.45 | 1314775.81 |
| 115 | 14329246004 | 457776.81 | 1314787.16 |
| 116 | 14329246005 | 457771.11 | 1314794.11 |
| 117 | 14329246006 | 457752.86 | 1314813.20 |
| 118 | 14329246007 | 457729.48 | 1314800.13 |
| 119 | 14329246008 | 457713.71 | 1314787.78 |
| 120 | 14329246009 | 457678.02 | 1314735.51 |
| 121 | 14329246010 | 457642.97 | 1314657.70 |
| 122 | 14329246011 | 457577.19 | 1314563.64 |
| 123 | 14329246012 | 457549.85 | 1314511.62 |

| | | | |
|-----|-------------|-----------|------------|
| 124 | 14329246013 | 457538.82 | 1314445.33 |
| 125 | 14329246014 | 457535.63 | 1314367.19 |
| 126 | 14329246015 | 457565.12 | 1314345.58 |
| 127 | 14329246016 | 457565.94 | 1314326.21 |
| 128 | 14329246017 | 457551.67 | 1314226.89 |
| 129 | 14329246018 | 457546.74 | 1314131.51 |
| 130 | 14329246019 | 457541.96 | 1314044.37 |
| 131 | 14329246020 | 457538.13 | 1314009.48 |
| 132 | 14329246021 | 457544.33 | 1313972.72 |
| 133 | 14329246022 | 457552.49 | 1313941.14 |
| 134 | 14329246023 | 457577.91 | 1313825.64 |
| 135 | 14329246024 | 457570.81 | 1313770.20 |
| 136 | 14329246025 | 457570.34 | 1313741.52 |
| 137 | 14329246026 | 457583.79 | 1313695.96 |
| 138 | 14329246027 | 457602.74 | 1313648.43 |
| 139 | 14329246028 | 457682.27 | 1313548.26 |
| 140 | 14329246029 | 457689.42 | 1313533.44 |
| 141 | 14329246030 | 457686.10 | 1313503.41 |
| 142 | 14329246031 | 457675.93 | 1313468.67 |
| 143 | 14329246032 | 457671.21 | 1313446.84 |
| 144 | 14329246033 | 457670.00 | 1313427.45 |
| 145 | 14329246034 | 457677.02 | 1313428.56 |
| 146 | 14329246035 | 457721.82 | 1313440.81 |
| 147 | 14329246036 | 457761.48 | 1313448.15 |
| 148 | 14329246037 | 457773.89 | 1313451.00 |
| 149 | 14329246038 | 457780.85 | 1313424.34 |
| 150 | 14329246039 | 457808.33 | 1313325.08 |
| 151 | 14329246040 | 457832.43 | 1313229.53 |
| 152 | 14329246041 | 457845.95 | 1313163.57 |
| 153 | 14329246042 | 457856.57 | 1313100.90 |
| 154 | 14329246043 | 457865.89 | 1313036.01 |
| 155 | 14329246044 | 457875.29 | 1312934.18 |
| 156 | 14329246045 | 457882.27 | 1312860.53 |
| 157 | 14329246046 | 457780.54 | 1312839.08 |
| 158 | 14329246047 | 457647.12 | 1313020.59 |
| 159 | 14329246048 | 457579.90 | 1313026.16 |
| 160 | 14329246049 | 457554.74 | 1313047.84 |
| 161 | 14329246050 | 457528.70 | 1313081.06 |
| 162 | 14329246051 | 457509.34 | 1313138.61 |
| 163 | 14329246052 | 457491.16 | 1313197.89 |
| 164 | 14329246053 | 457468.52 | 1313188.58 |
| 165 | 14329246054 | 457385.09 | 1313157.07 |
| 166 | 14329246055 | 457342.38 | 1313092.05 |

| | | | |
|-----|-------------|-----------|------------|
| 167 | 14329246056 | 457214.73 | 1313040.60 |
| 168 | 14329246057 | 457196.05 | 1313109.11 |
| 169 | 14329246058 | 457068.78 | 1313081.11 |
| 170 | 14329246059 | 457086.61 | 1312889.71 |
| 171 | 14329246060 | 457021.03 | 1312834.75 |
| 172 | 14329246061 | 456910.75 | 1312980.99 |
| 173 | 14329246062 | 456848.10 | 1313044.42 |
| 174 | 14329246063 | 456858.54 | 1313044.65 |
| 175 | 14329246064 | 456865.62 | 1313046.34 |
| 176 | 14329246065 | 456882.39 | 1313047.83 |
| 177 | 14329246066 | 456904.89 | 1313052.38 |
| 178 | 14329246067 | 456937.25 | 1313058.99 |
| 179 | 14329246068 | 456964.81 | 1313065.29 |
| 180 | 14329246069 | 457043.14 | 1313079.29 |
| 181 | 14329246070 | 457051.13 | 1313080.70 |
| 182 | 14329246071 | 457079.92 | 1313099.91 |
| 183 | 14329246072 | 457111.77 | 1313109.89 |
| 184 | 14329246073 | 457126.62 | 1313111.52 |
| 185 | 14329246074 | 457178.83 | 1313111.93 |
| 186 | 14329246075 | 457197.73 | 1313115.06 |
| 187 | 14329246076 | 457207.33 | 1313117.44 |
| 188 | 14329246077 | 457221.09 | 1313121.83 |
| 189 | 14329246078 | 457259.16 | 1313133.74 |
| 190 | 14329246079 | 457278.62 | 1313139.08 |
| 191 | 14329246080 | 457323.72 | 1313152.57 |
| 192 | 14329246081 | 457347.12 | 1313167.70 |
| 193 | 14329246082 | 457363.16 | 1313180.14 |
| 194 | 14329246083 | 457379.40 | 1313197.78 |
| 195 | 14329246084 | 457400.70 | 1313225.32 |
| 196 | 14329246085 | 457427.69 | 1313261.06 |
| 197 | 14329246086 | 457459.35 | 1313278.52 |
| 198 | 14329246087 | 457500.14 | 1313303.35 |
| 199 | 14329246088 | 457529.53 | 1313323.64 |
| 200 | 14329246089 | 457553.20 | 1313347.73 |
| 201 | 14329246090 | 457566.61 | 1313366.66 |
| 202 | 14329246091 | 457591.75 | 1313394.63 |
| 203 | 14329246092 | 457617.00 | 1313418.13 |
| 204 | 14329246093 | 457634.46 | 1313436.94 |
| 205 | 14329246094 | 457655.76 | 1313461.13 |
| 206 | 14329246095 | 457668.61 | 1313489.95 |
| 207 | 14329246096 | 457678.13 | 1313514.34 |
| 208 | 14329246097 | 457667.65 | 1313539.02 |
| 209 | 14329246098 | 457593.07 | 1313638.41 |

| | | | |
|-----|-------------|-----------|------------|
| 210 | 14329246099 | 457551.98 | 1313637.68 |
| 211 | 14329246100 | 457501.31 | 1313783.53 |
| 212 | 14329246101 | 457474.37 | 1313891.27 |
| 213 | 14329246102 | 457551.73 | 1313912.09 |
| 214 | 14329246103 | 457525.64 | 1314033.42 |
| 215 | 14329246104 | 457512.82 | 1314458.60 |
| 216 | 14329246105 | 457524.02 | 1314495.54 |
| 217 | 14329246106 | 457540.42 | 1314528.18 |
| 218 | 14329246107 | 457547.90 | 1314550.60 |
| 219 | 14329246108 | 457618.05 | 1314671.93 |
| 220 | 14329246109 | 457665.77 | 1314738.05 |
| 221 | 14329246110 | 457676.12 | 1314768.53 |
| 222 | 14329246111 | 457699.12 | 1314796.13 |
| 223 | 14329246112 | 457718.67 | 1314813.38 |
| 224 | 14329246113 | 457628.40 | 1314892.73 |
| 225 | 14329246114 | 457557.67 | 1314952.53 |
| 226 | 14329246115 | 457515.70 | 1314989.33 |
| 227 | 14329246116 | 457481.78 | 1315001.40 |
| 228 | 14329246117 | 457403.81 | 1315046.00 |
| 229 | 14329253 | 457393.53 | 1315014.11 |
| 230 | 14329254 | 457385.53 | 1314996.47 |
| 231 | 14329255 | 457363.08 | 1314975.71 |
| 232 | 14329256 | 457334.68 | 1314954.23 |
| 233 | 14329257 | 457324.31 | 1314944.26 |
| 234 | 14329258 | 457311.13 | 1314921.63 |
| 235 | 14329259 | 457301.11 | 1314887.92 |
| 236 | 14329260 | 457291.82 | 1314849.10 |
| 237 | 14329261 | 457291.03 | 1314810.97 |
| 238 | 14329262 | 457298.04 | 1314741.31 |
| 239 | 14329263 | 457306.84 | 1314636.01 |
| 240 | 14329264 | 457303.61 | 1314603.01 |
| 241 | 14329265 | 457302.52 | 1314591.17 |
| 242 | 14327324 | 457297.89 | 1314572.61 |
| 243 | 14327324001 | 457317.51 | 1314551.32 |
| 244 | 14327315 | 457449.80 | 1314407.72 |
| 245 | 14327326 | 457285.82 | 1314287.31 |
| 246 | 14327326001 | 457137.63 | 1314064.12 |
| 247 | 14327326002 | 457084.04 | 1313982.93 |
| 248 | 14327326003 | 457021.84 | 1313889.72 |
| 249 | 14327352 | 456970.78 | 1313812.84 |
| 250 | 14327352001 | 456888.35 | 1313808.96 |
| 251 | 14327352002 | 456805.76 | 1313806.10 |
| 252 | 14327362 | 456672.92 | 1313800.34 |

| | | | |
|-----|-------------|-----------|------------|
| 253 | 14327362001 | 456563.97 | 1313720.19 |
| 254 | 14327362002 | 456466.24 | 1313652.42 |
| 255 | 14327362003 | 456378.45 | 1313574.90 |
| 256 | 14327362004 | 456354.05 | 1313554.62 |
| 257 | 14327362005 | 456301.15 | 1313548.98 |
| 258 | 14327362006 | 456270.07 | 1313525.68 |
| 259 | 14327362007 | 456236.57 | 1313469.97 |
| 260 | 14327362008 | 456224.21 | 1313407.50 |
| 261 | 14327362009 | 456221.62 | 1313392.99 |
| 262 | 14327362010 | 456188.54 | 1313313.88 |
| 263 | 14327362011 | 456190.24 | 1313204.73 |
| 264 | 14327362012 | 456200.48 | 1313129.69 |
| 265 | 14327362013 | 456202.96 | 1313117.85 |
| 266 | 14327362014 | 456225.63 | 1313053.38 |
| 267 | 14327362015 | 456241.36 | 1313022.58 |
| 268 | 14327362016 | 456265.56 | 1312996.45 |
| 269 | 14327362017 | 456277.36 | 1312982.22 |
| 270 | 14327362018 | 456294.40 | 1312957.21 |
| 271 | 14327362019 | 456300.58 | 1312944.15 |
| 272 | 14327362020 | 456304.99 | 1312930.87 |
| 273 | 14327362021 | 456318.07 | 1312887.78 |
| 274 | 14327362022 | 456330.01 | 1312851.87 |
| 275 | 14327362023 | 456341.82 | 1312830.70 |
| 276 | 14327362024 | 456369.15 | 1312812.80 |
| 277 | 14327362025 | 456385.18 | 1312806.77 |
| 278 | 14327362026 | 456427.29 | 1312803.96 |
| 279 | 14327362027 | 456475.90 | 1312728.07 |
| 280 | 14327362028 | 456487.83 | 1312712.72 |
| 281 | 14327362029 | 456462.25 | 1312699.08 |
| 282 | 14327362030 | 456440.08 | 1312654.74 |
| 283 | 14327362031 | 456349.28 | 1312445.99 |
| 284 | 14327362032 | 456307.31 | 1312331.54 |
| 285 | 14327362033 | 456293.42 | 1312199.39 |
| 286 | 14327362034 | 456221.79 | 1312165.29 |
| 287 | 14327362035 | 456173.19 | 1312143.97 |
| 288 | 14327362036 | 456125.81 | 1312175.12 |
| 289 | 14327362037 | 456104.56 | 1312187.66 |
| 290 | 14327362038 | 456076.22 | 1312193.11 |
| 291 | 14327362039 | 456052.78 | 1312188.20 |
| 292 | 14327362040 | 456019.70 | 1312200.24 |
| 293 | 14327362041 | 456000.46 | 1312192.02 |
| 294 | 14327362042 | 455992.28 | 1312166.40 |
| 295 | 14327362043 | 455976.48 | 1312087.92 |

| | | | |
|-----|-------------|-----------|------------|
| 296 | 14327362044 | 455937.84 | 1311980.25 |
| 297 | 14327362045 | 455908.85 | 1311922.26 |
| 298 | 14327362046 | 455895.26 | 1311864.46 |
| 299 | 14327362047 | 455904.53 | 1311815.40 |
| 300 | 14327362048 | 455920.88 | 1311765.26 |
| 301 | 14327362049 | 455915.97 | 1311730.38 |
| 302 | 14327362050 | 455897.44 | 1311703.67 |
| 303 | 14327362051 | 455863.65 | 1311686.06 |
| 304 | 14327362052 | 455811.73 | 1311666.97 |
| 305 | 14327362053 | 455789.93 | 1311656.61 |
| 306 | 14327362054 | 455765.94 | 1311651.16 |
| 307 | 14327362055 | 455734.06 | 1311642.71 |
| 308 | 14327362056 | 455685.82 | 1311630.99 |
| 309 | 14327362057 | 455644.00 | 1311636.64 |
| 310 | 14327362058 | 455556.96 | 1311654.43 |
| 311 | 14327362059 | 455460.65 | 1311572.18 |
| 312 | 14327362060 | 455383.60 | 1311470.79 |
| 313 | 14327424000 | 455356.99 | 1311437.37 |
| 314 | 14327424001 | 455383.68 | 1311410.62 |
| 315 | 14327424002 | 455550.76 | 1311266.25 |
| 316 | 14327424003 | 455707.67 | 1311127.77 |
| 317 | 14327424004 | 455817.33 | 1311055.71 |
| 318 | 14327424005 | 455893.99 | 1311014.63 |
| 319 | 14327424006 | 455946.32 | 1310979.44 |
| 320 | 14327424007 | 456002.31 | 1310917.44 |
| 321 | 14327424008 | 456059.44 | 1310842.16 |
| 322 | 14327424009 | 456094.82 | 1310775.48 |
| 323 | 14327424010 | 456117.65 | 1310754.97 |
| 324 | 14327424011 | 456188.47 | 1310754.85 |
| 325 | 14327424012 | 456359.45 | 1310570.43 |
| 326 | 14327424013 | 456459.71 | 1310465.94 |
| 327 | 14327424014 | 456494.26 | 1310430.95 |
| 328 | 14327364 | 456500.81 | 1310414.62 |
| 329 | 14327364002 | 456498.54 | 1310061.06 |
| 330 | 14327364001 | 456498.51 | 1309868.19 |
| 331 | 14327365 | 456496.20 | 1309209.84 |
| 332 | 14327366 | 456496.08 | 1309178.64 |
| 333 | 14327366001 | 456471.87 | 1309156.65 |
| 334 | 14327366002 | 456447.52 | 1309142.87 |
| 335 | 14327366003 | 456442.30 | 1309129.08 |
| 336 | 14327366004 | 456445.76 | 1309122.54 |
| 337 | 14327366005 | 456448.20 | 1309115.53 |
| 338 | 14327366006 | 456457.54 | 1309104.83 |

| | | | |
|-----|-------------|-----------|------------|
| 339 | 14327366007 | 456386.65 | 1309019.55 |
| 340 | 14327366008 | 456353.91 | 1309000.77 |
| 341 | 14327366009 | 456299.24 | 1308963.02 |
| 342 | 14327366010 | 456262.67 | 1308939.66 |
| 343 | 14327384 | 456176.40 | 1308890.34 |
| 344 | 14327384001 | 456175.12 | 1308881.32 |
| 345 | 14327384002 | 456171.37 | 1308828.02 |
| 346 | 14327384003 | 456162.06 | 1308788.40 |
| 347 | 14327384004 | 456121.47 | 1308496.49 |
| 348 | 14327384005 | 456100.07 | 1308342.41 |
| 349 | 14327384006 | 456084.80 | 1308232.52 |
| 350 | 14327384007 | 456073.78 | 1308153.21 |
| 351 | 14327384008 | 456060.29 | 1308056.08 |
| 352 | 14327384009 | 456039.22 | 1307904.41 |
| 353 | 14327384010 | 456025.95 | 1307808.89 |
| 354 | 14327384011 | 456025.38 | 1307804.82 |
| 355 | 14327384012 | 456004.63 | 1307655.44 |
| 356 | 14327388 | 455986.30 | 1307523.49 |
| 357 | 14327388001 | 455954.64 | 1307292.08 |
| 358 | 14327394 | 455897.17 | 1306869.08 |
| 359 | 14327395 | 455894.40 | 1306780.92 |
| 360 | 14327395001 | 455822.68 | 1306747.61 |
| 361 | 14327403 | 455711.48 | 1306686.39 |
| 362 | 14327405 | 455621.69 | 1306632.34 |
| 363 | 14327405001 | 455493.06 | 1306569.00 |
| 364 | 14327405002 | 455446.55 | 1306528.62 |
| 365 | 14327405003 | 455387.42 | 1306460.10 |
| 366 | 14327405004 | 455321.21 | 1306346.00 |
| 367 | 14327405005 | 455253.73 | 1306210.84 |
| 368 | 14327405006 | 455216.02 | 1306077.15 |
| 369 | 14327405007 | 455157.76 | 1305916.50 |
| 370 | 14327405008 | 455133.49 | 1305808.25 |
| 371 | 14327405009 | 455126.31 | 1305733.27 |
| 372 | 14327405010 | 455115.88 | 1305694.54 |
| 373 | 14327405011 | 455105.03 | 1305587.52 |
| 374 | 14327405012 | 455101.82 | 1305474.00 |
| 375 | 14327405013 | 455101.55 | 1305373.89 |
| 376 | 14327405014 | 455106.55 | 1305287.86 |
| 377 | 14327405015 | 455124.25 | 1305069.53 |
| 378 | 14327405016 | 455135.46 | 1304933.15 |
| 379 | 14327405017 | 455136.53 | 1304864.93 |
| 380 | 14327405018 | 455142.30 | 1304814.77 |
| 381 | 14327405019 | 455152.40 | 1304771.11 |

| | | | |
|-----|-------------|-----------|------------|
| 382 | 14327436 | 455175.55 | 1304706.08 |
| 383 | 14327436001 | 455180.61 | 1304657.55 |
| 384 | 14327436002 | 455177.84 | 1304590.80 |
| 385 | 14327436003 | 455176.31 | 1304534.04 |
| 386 | 14327438 | 455160.23 | 1304484.94 |
| 387 | 14327443 | 455128.81 | 1304450.50 |
| 388 | 14327445 | 455121.34 | 1304417.70 |
| 389 | 14327448 | 455092.78 | 1304308.93 |
| 390 | 14327448001 | 455067.11 | 1304256.53 |
| 391 | 14327448002 | 455051.30 | 1304202.33 |
| 392 | 14327448003 | 455024.20 | 1304153.78 |
| 393 | 14327448004 | 454998.23 | 1304109.75 |
| 394 | 14327448005 | 454982.43 | 1304082.65 |
| 395 | 14327448006 | 454981.30 | 1304063.45 |
| 396 | 14327448007 | 454922.58 | 1303981.03 |
| 397 | 14327448008 | 454728.38 | 1303697.62 |
| 398 | 14327470 | 454681.49 | 1303608.41 |
| 399 | 14327471 | 454642.92 | 1303558.42 |
| 400 | 14327474 | 454601.27 | 1303510.86 |
| 401 | 14327477 | 454545.72 | 1303462.80 |
| 402 | 14327479 | 454494.36 | 1303427.64 |
| 403 | 14327481 | 454457.17 | 1303407.24 |
| 404 | 14327481001 | 454258.19 | 1303349.30 |
| 405 | 14327481002 | 454169.12 | 1303319.86 |
| 406 | 14327481003 | 454097.67 | 1303293.16 |
| 407 | 14327481004 | 454054.01 | 1303253.47 |
| 408 | 14327481005 | 454032.62 | 1303219.30 |
| 409 | 14327481006 | 453961.73 | 1303102.49 |
| 410 | 14327481007 | 453919.87 | 1303028.17 |
| 411 | 14327481008 | 453874.77 | 1302931.82 |
| 412 | 14327481009 | 453841.21 | 1302840.52 |
| 413 | 14327481010 | 453829.30 | 1302789.28 |
| 414 | 14327481011 | 453822.81 | 1302745.26 |
| 415 | 14327481012 | 453815.28 | 1302720.08 |
| 416 | 14327481013 | 453813.14 | 1302684.19 |
| 417 | 14327481014 | 453815.28 | 1302649.37 |
| 418 | 14327481015 | 453823.57 | 1302603.97 |
| 419 | 14327481016 | 453824.51 | 1302500.51 |
| 420 | 14327481017 | 453824.51 | 1302413.03 |
| 421 | 14327481018 | 453819.52 | 1302361.61 |
| 422 | 14327518 | 453794.97 | 1302272.13 |
| 423 | 14327519 | 453769.16 | 1302229.17 |
| 424 | 14327525 | 453722.92 | 1302172.83 |

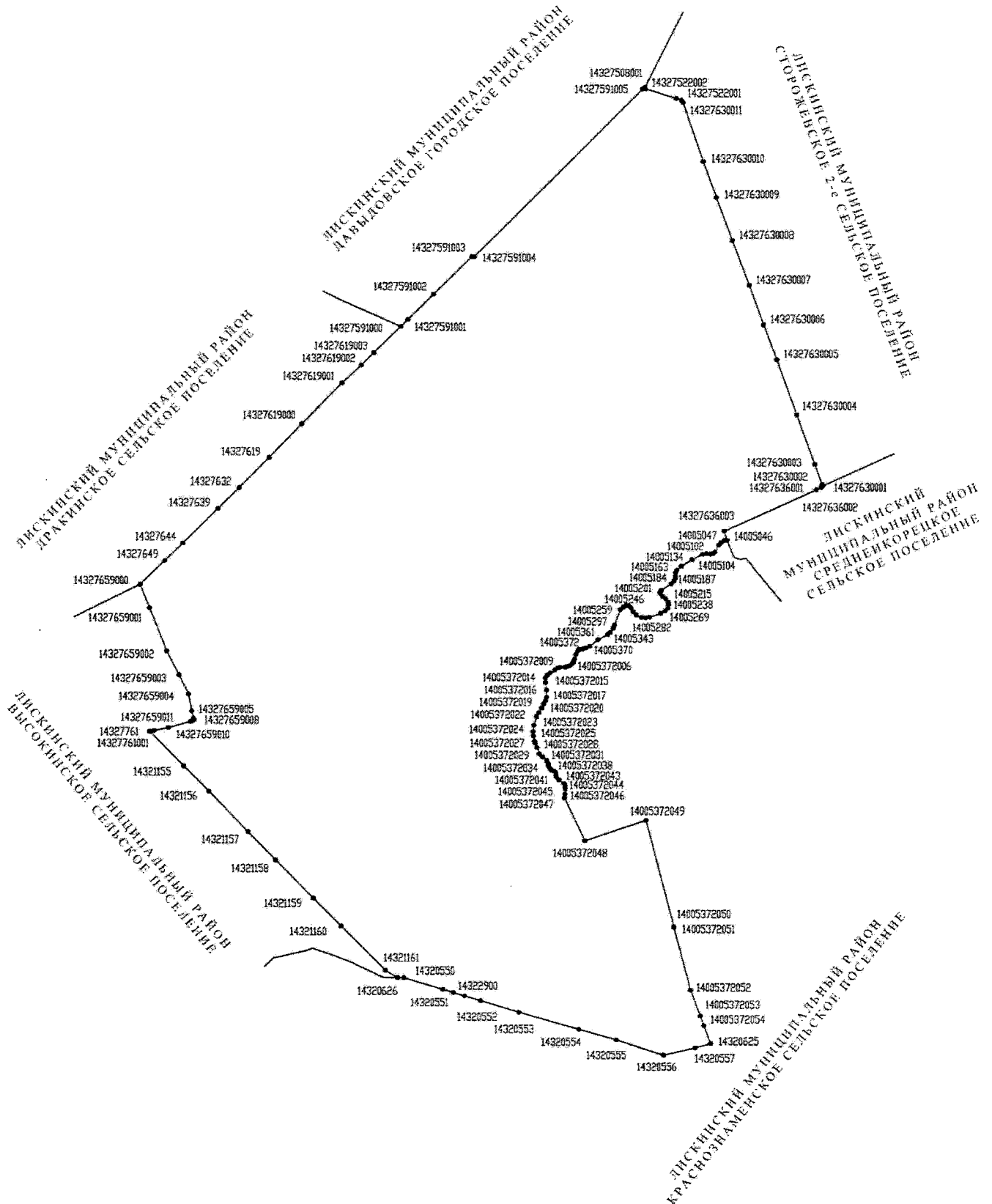
| | | | |
|-----|------------|-----------|------------|
| 425 | 14327528 | 453677.70 | 1302134.28 |
| 426 | 14327531 | 453610.34 | 1302082.36 |
| 427 | 14327542 | 453433.02 | 1301948.43 |
| 428 | 14327546 | 453283.24 | 1301861.68 |
| 429 | 14327551 | 453165.87 | 1301800.90 |
| 430 | 14327553 | 453129.44 | 1301769.24 |
| 431 | 44301003 | 453174.56 | 1301696.19 |
| 432 | 44301004 | 453224.35 | 1301611.35 |
| 433 | 44302001 | 453322.28 | 1301530.40 |
| 434 | 44302002 | 453331.83 | 1301507.22 |
| 435 | 44302003 | 453390.79 | 1301504.57 |
| 436 | 4430200401 | 453448.72 | 1301497.94 |
| 437 | 44302004 | 453507.05 | 1301491.28 |
| 438 | 44302005 | 453573.25 | 1301475.47 |
| 439 | 44302006 | 453588.11 | 1301442.68 |
| 440 | 44301007 | 453625.04 | 1301438.45 |
| 441 | 44302008 | 453642.74 | 1301499.62 |
| 442 | 44302009 | 453664.50 | 1301512.70 |
| 443 | 44302010 | 453682.63 | 1301493.33 |
| 444 | 44302011 | 453691.12 | 1301467.67 |
| 445 | 44302012 | 453734.24 | 1301447.81 |
| 446 | 44302013 | 453754.77 | 1301474.42 |
| 447 | 44302014 | 453754.51 | 1301512.43 |
| 448 | 44302015 | 453742.02 | 1301563.67 |
| 449 | 44302016 | 453767.61 | 1301542.67 |
| 450 | 44302017 | 453818.08 | 1301540.69 |
| 451 | 44302018 | 453832.90 | 1301480.37 |
| 452 | 44302019 | 453892.09 | 1301464.22 |
| 453 | 44302020 | 453916.34 | 1301425.73 |
| 454 | 44302021 | 453948.20 | 1301392.59 |
| 455 | 44302022 | 453979.53 | 1301408.99 |
| 456 | 44302023 | 453965.22 | 1301444.27 |
| 457 | 44302024 | 453983.63 | 1301464.91 |
| 458 | 44302025 | 454000.44 | 1301455.08 |
| 459 | 44302026 | 454037.47 | 1301405.34 |
| 460 | 44302027 | 454068.20 | 1301391.24 |
| 461 | 44302028 | 454096.69 | 1301390.69 |
| 462 | 44302029 | 454137.22 | 1301417.39 |
| 463 | 44302030 | 454160.31 | 1301421.44 |
| 464 | 44302031 | 454153.06 | 1301383.58 |
| 465 | 44302032 | 454203.07 | 1301383.59 |
| 466 | 44302033 | 454259.64 | 1301360.97 |
| 467 | 44302034 | 454284.42 | 1301323.98 |

| | | | |
|-----|----------|-----------|------------|
| 468 | 44302035 | 454322.38 | 1301321.73 |
| 469 | 44302036 | 454341.14 | 1301334.87 |
| 470 | 44302037 | 454353.15 | 1301360.64 |
| 471 | 44302038 | 454409.01 | 1301378.54 |
| 472 | 44302039 | 454436.13 | 1301409.53 |
| 473 | 44302040 | 454471.04 | 1301430.33 |
| 474 | 44302041 | 454512.35 | 1301420.03 |
| 475 | 44302042 | 454545.33 | 1301393.37 |
| 476 | 44302043 | 454578.28 | 1301339.72 |
| 477 | 44302044 | 454611.50 | 1301350.56 |
| 478 | 44302045 | 454629.76 | 1301363.70 |
| 479 | 44302046 | 454650.31 | 1301363.03 |
| 480 | 44302047 | 454710.69 | 1301315.24 |
| 481 | 44302048 | 454828.28 | 1301206.68 |
| 482 | 44302049 | 454885.04 | 1301150.43 |
| 483 | 44302050 | 454951.54 | 1301111.57 |
| 484 | 44302051 | 455083.77 | 1301051.82 |
| 485 | 44302052 | 455123.23 | 1300971.80 |
| 486 | 44302053 | 455168.05 | 1300881.20 |
| 487 | 44302054 | 455205.87 | 1300829.21 |
| 488 | 44302055 | 455291.21 | 1300778.09 |
| 489 | 44302056 | 455296.92 | 1300771.52 |
| 490 | 44302057 | 455394.94 | 1300741.43 |
| 491 | 44302058 | 455499.98 | 1300681.70 |
| 492 | 44302059 | 455582.06 | 1300624.37 |
| 493 | 44308 | 455620.84 | 1300603.97 |
| 494 | 44309 | 455817.49 | 1300525.79 |
| 495 | 44310 | 456577.12 | 1300257.41 |
| 496 | 44311 | 457093.01 | 1300073.63 |
| 497 | 19321492 | 458066.91 | 1299724.79 |
| 498 | 44312 | 458369.96 | 1299616.25 |
| 499 | 44313 | 459246.39 | 1299290.75 |
| 500 | 19321491 | 459380.83 | 1299241.50 |
| 501 | 19321490 | 459858.83 | 1299066.35 |
| 502 | 44314 | 459881.07 | 1299058.20 |
| 503 | 19321386 | 459866.81 | 1299236.84 |
| 504 | 19321385 | 459858.83 | 1299336.83 |
| 505 | 44315 | 459854.35 | 1299392.94 |
| 506 | 19321384 | 459858.83 | 1299407.09 |
| 507 | 44316 | 460017.97 | 1299909.91 |
| 508 | 44317 | 459886.25 | 1300085.19 |
| 509 | 4431801 | 459858.83 | 1300214.09 |
| 510 | 44318 | 459846.39 | 1300272.54 |

| | | | |
|-----|------------|-----------|------------|
| 511 | 44319 | 459600.15 | 1300459.64 |
| 512 | 44320 | 459499.84 | 1300555.02 |
| 513 | 44321 | 459183.34 | 1300973.54 |
| 514 | 44322 | 459432.28 | 1301303.66 |
| 515 | 44323 | 459542.57 | 1301633.21 |
| 516 | 44324 | 459673.58 | 1301604.37 |
| 517 | 44325 | 459745.48 | 1301583.96 |
| 518 | 19321382 | 459858.83 | 1301588.19 |
| 519 | 44326 | 460158.67 | 1301599.41 |
| 520 | 44327 | 460312.33 | 1301645.66 |
| 521 | 44328 | 460350.68 | 1301610.65 |
| 522 | 4432901 | 460574.11 | 1301536.19 |
| 523 | 44329 | 460574.24 | 1301536.19 |
| 524 | 44330 | 460759.52 | 1301638.74 |
| 525 | 44331 | 460944.17 | 1301749.79 |
| 526 | 4433201 | 461006.46 | 1301809.23 |
| 527 | 44332 | 461206.21 | 1301999.84 |
| 528 | 44333 | 461271.18 | 1301892.42 |
| 529 | 4433401 | 461290.86 | 1301902.50 |
| 530 | 44334 | 461528.24 | 1302024.16 |
| 531 | 44335 | 461873.31 | 1302146.72 |
| 532 | 44336 | 462075.30 | 1302259.47 |
| 533 | 44337 | 461988.26 | 1302505.67 |
| 534 | 44338 | 462039.38 | 1302529.79 |
| 535 | 44338001 | 462097.51 | 1302556.58 |
| 536 | 4433800201 | 462107.12 | 1302559.66 |
| 537 | 44338002 | 462151.57 | 1302573.99 |
| 538 | 44338003 | 462224.21 | 1302417.35 |
| 539 | 44338004 | 462216.56 | 1302403.70 |
| 540 | 44338005 | 462238.13 | 1302319.85 |
| 541 | 44338006 | 462249.66 | 1302242.93 |
| 542 | 44338007 | 462240.51 | 1302117.86 |
| 543 | 44338008 | 462260.96 | 1301906.00 |
| 544 | 4433800901 | 462285.22 | 1301825.37 |
| 545 | 44338009 | 462302.40 | 1301768.28 |
| 546 | 44338010 | 462365.46 | 1301613.70 |
| 547 | 44338011 | 462464.88 | 1301479.38 |
| 548 | 44338012 | 462561.29 | 1301346.53 |
| 549 | 44338013 | 462666.58 | 1301231.75 |
| 550 | 19321379 | 462717.40 | 1301178.62 |
| 551 | 44338014 | 462792.98 | 1301099.61 |
| 552 | 44338015 | 462871.50 | 1301023.65 |
| 553 | 44338016 | 462943.08 | 1300939.63 |

| | | | |
|-----|----------|-----------|------------|
| 554 | 44338017 | 463061.87 | 1300824.94 |
| 555 | 44338018 | 463198.89 | 1300675.37 |
| 556 | 44338019 | 463269.42 | 1300744.36 |
| 557 | 44338020 | 463326.65 | 1300784.75 |
| 558 | 44338021 | 463371.15 | 1300784.05 |
| 559 | 44338022 | 463436.39 | 1300749.50 |
| 560 | 44338023 | 463506.28 | 1300692.48 |
| 561 | 44338024 | 463601.07 | 1300651.12 |
| 562 | 44338025 | 463725.36 | 1300608.47 |
| 563 | 44338026 | 463906.83 | 1300539.71 |
| 564 | 44338027 | 463967.28 | 1300517.07 |
| 565 | 44338028 | 464081.89 | 1300466.94 |
| 566 | 44338029 | 464155.63 | 1300488.83 |
| 567 | 44338030 | 464227.68 | 1300527.19 |
| 568 | 44338031 | 464288.02 | 1300582.92 |
| 569 | 44338032 | 464324.42 | 1300633.36 |
| 570 | 44338033 | 464339.74 | 1300690.05 |
| 571 | 44338034 | 464336.47 | 1300754.51 |
| 572 | 4434601 | 464359.85 | 1300768.67 |
| 573 | 44346 | 464383.36 | 1300782.91 |
| 574 | 19326020 | 464464.14 | 1300823.72 |
| 575 | 44347 | 465379.27 | 1301285.94 |
| 576 | 44348 | 465483.54 | 1301451.55 |
| 577 | 44349 | 465591.58 | 1301641.70 |
| 578 | 19321351 | 465697.10 | 1301825.37 |
| 579 | 44350 | 465963.22 | 1302288.60 |
| 580 | 44351 | 466231.39 | 1302702.05 |
| 581 | 44352 | 466763.91 | 1302965.09 |
| 582 | 19321352 | 467372.67 | 1303104.94 |
| 583 | 44353 | 467403.12 | 1303111.94 |
| 584 | 19321353 | 468438.63 | 1303303.89 |
| 585 | 14000053 | 468590.56 | 1303332.06 |

**Карта-схема границ
Степнянского сельского поселения
Лискинского муниципального района Воронежской области**



**Перечень координат характерных точек границ
Степнянского сельского поселения
Лискинского муниципального района Воронежской области**

| № п/п | Номер характерной точки границ | Координаты | |
|-------|--------------------------------|------------|------------|
| | | X | Y |
| 1 | 14327508001 | 453872.12 | 1326900.48 |
| 2 | 14327522002 | 453857.62 | 1326906.85 |
| 3 | 14327522001 | 453757.83 | 1327228.31 |
| 4 | 14327522 | 453738.40 | 1327285.69 |
| 5 | 14327630011 | 453712.75 | 1327301.74 |
| 6 | 14327630010 | 453099.12 | 1327512.99 |
| 7 | 14327630009 | 452721.10 | 1327649.58 |
| 8 | 14327630008 | 452267.09 | 1327816.40 |
| 9 | 14327630007 | 451792.10 | 1327992.94 |
| 10 | 14327630006 | 451374.06 | 1328142.89 |
| 11 | 14327630005 | 451005.76 | 1328280.82 |
| 12 | 14327630004 | 450421.90 | 1328489.96 |
| 13 | 14327630003 | 449906.33 | 1328678.84 |
| 14 | 14327630002 | 449694.87 | 1328754.96 |
| 15 | 14327630001 | 449681.59 | 1328763.58 |
| 16 | 14327636001 | 449666.85 | 1328747.65 |
| 17 | 14327636002 | 449639.13 | 1328694.57 |
| 18 | 14327636003 | 449202.90 | 1327730.32 |
| 19 | 14005046 | 449109.09 | 1327760.67 |
| 20 | 14005047 | 449107.93 | 1327734.41 |
| 21 | 14005056 | 449083.81 | 1327699.09 |
| 22 | 14005065 | 449056.42 | 1327673.97 |
| 23 | 14005097 | 448983.16 | 1327633.27 |
| 24 | 14005104 | 448965.98 | 1327612.28 |
| 25 | 14005107 | 448962.32 | 1327589.43 |
| 26 | 14005102 | 448966.84 | 1327543.62 |
| 27 | 14005110 | 448959.61 | 1327505.56 |
| 28 | 14005134 | 448901.56 | 1327393.50 |
| 29 | 14005148 | 448832.51 | 1327282.41 |
| 30 | 14005163 | 448789.61 | 1327233.74 |
| 31 | 14005170 | 448764.93 | 1327222.15 |
| 32 | 14005176 | 448731.89 | 1327218.28 |
| 33 | 14005184 | 448703.11 | 1327217.76 |
| 34 | 14005187 | 448675.01 | 1327202.82 |
| 35 | 14005189 | 448645.04 | 1327174.35 |
| 36 | 14005199 | 448579.49 | 1327071.69 |
| 37 | 14005201 | 448559.02 | 1327058.36 |

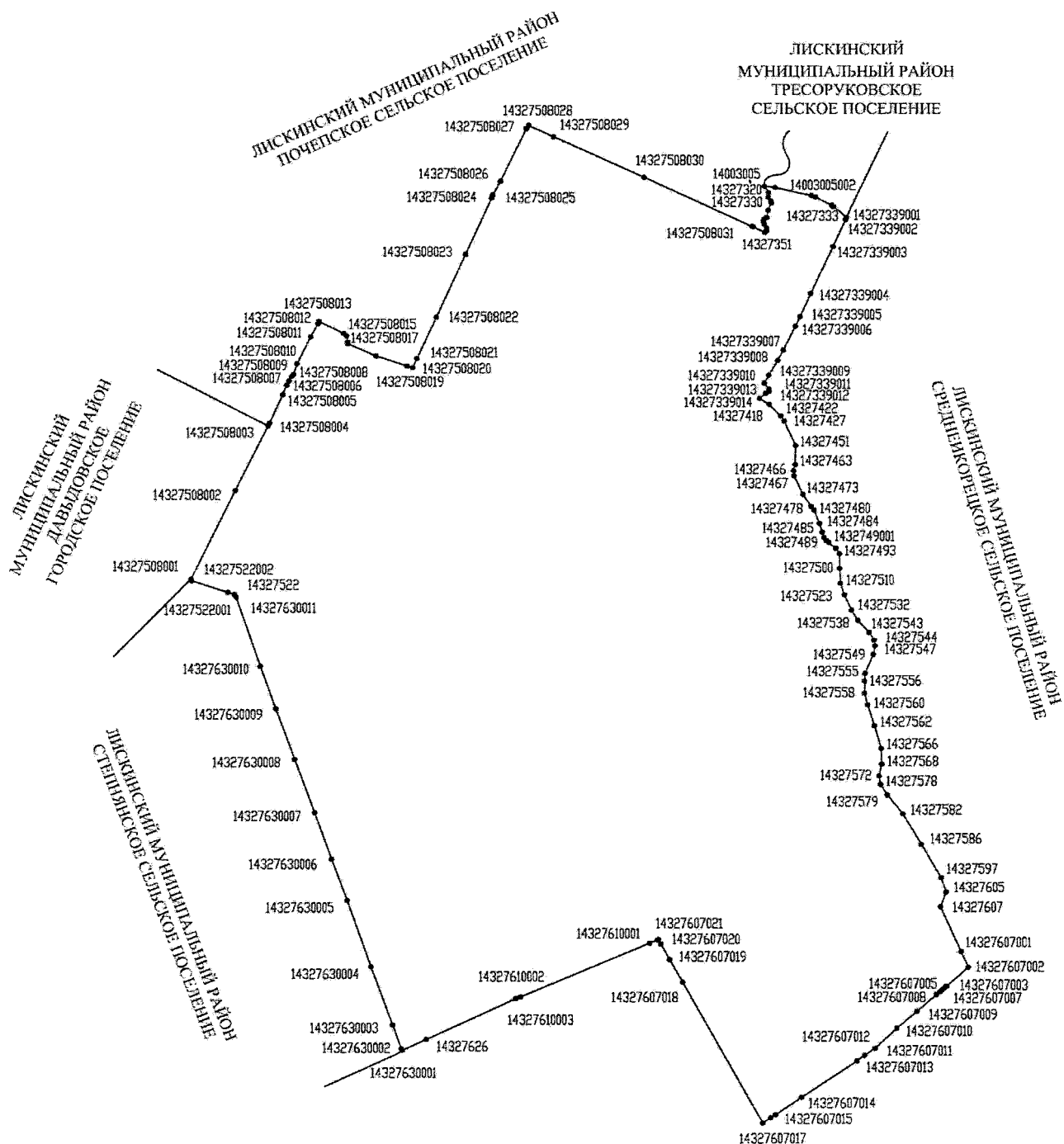
| | | | |
|----|-------------|-----------|------------|
| 38 | 14005203 | 448541.30 | 1327062.80 |
| 39 | 14005209 | 448515.33 | 1327084.28 |
| 40 | 14005215 | 448491.17 | 1327115.06 |
| 41 | 14005226 | 448455.08 | 1327140.05 |
| 42 | 14005238 | 448426.38 | 1327145.46 |
| 43 | 14005258 | 448386.51 | 1327137.43 |
| 44 | 14005261 | 448357.42 | 1327110.64 |
| 45 | 14005269 | 448332.31 | 1327063.46 |
| 46 | 14005279 | 448291.11 | 1326946.12 |
| 47 | 14005282 | 448282.97 | 1326902.99 |
| 48 | 14005280 | 448290.94 | 1326862.22 |
| 49 | 14005274 | 448318.20 | 1326807.67 |
| 50 | 14005263 | 448350.81 | 1326775.10 |
| 51 | 14005256 | 448388.64 | 1326755.18 |
| 52 | 14005248 | 448410.35 | 1326731.21 |
| 53 | 14005246 | 448415.99 | 1326707.41 |
| 54 | 14005251 | 448398.64 | 1326672.86 |
| 55 | 14005259 | 448369.51 | 1326642.68 |
| 56 | 14005297 | 448211.37 | 1326580.03 |
| 57 | 14005313 | 448173.95 | 1326565.22 |
| 58 | 14005335 | 448129.58 | 1326535.21 |
| 59 | 14005343 | 448107.27 | 1326509.19 |
| 60 | 14005361 | 448051.86 | 1326406.42 |
| 61 | 14005367 | 447982.26 | 1326319.06 |
| 62 | 14005370 | 447962.27 | 1326275.22 |
| 63 | 14005371 | 447951.77 | 1326244.91 |
| 64 | 14005372 | 447950.43 | 1326205.86 |
| 65 | 14005372001 | 447932.35 | 1326192.98 |
| 66 | 14005372002 | 447894.05 | 1326173.83 |
| 67 | 14005372003 | 447850.64 | 1326161.70 |
| 68 | 14005372004 | 447823.83 | 1326151.48 |
| 69 | 14005372005 | 447802.77 | 1326140.00 |
| 70 | 14005372006 | 447777.24 | 1326111.27 |
| 71 | 14005372007 | 447767.03 | 1326088.29 |
| 72 | 14005372008 | 447761.28 | 1326061.48 |
| 73 | 14005372009 | 447760.01 | 1326006.59 |
| 74 | 14005372010 | 447751.71 | 1325986.80 |
| 75 | 14005372011 | 447727.45 | 1325952.33 |
| 76 | 14005372012 | 447700.64 | 1325905.73 |
| 77 | 14005372013 | 447675.75 | 1325875.09 |
| 78 | 14005372014 | 447643.83 | 1325855.30 |
| 79 | 14005372015 | 447598.51 | 1325855.94 |
| 80 | 14005372016 | 447515.53 | 1325866.79 |

| | | | |
|-----|-------------|-----------|------------|
| 81 | 14005372017 | 447438.93 | 1325866.15 |
| 82 | 14005372018 | 447403.18 | 1325857.86 |
| 83 | 14005372019 | 447368.08 | 1325836.80 |
| 84 | 14005372020 | 447324.03 | 1325816.37 |
| 85 | 14005372021 | 447275.52 | 1325787.01 |
| 86 | 14005372022 | 447234.67 | 1325762.11 |
| 87 | 14005372023 | 447142.11 | 1325735.30 |
| 88 | 14005372024 | 447072.53 | 1325726.37 |
| 89 | 14005372025 | 447028.48 | 1325731.47 |
| 90 | 14005372026 | 446977.42 | 1325741.69 |
| 91 | 14005372027 | 446954.44 | 1325748.07 |
| 92 | 14005372028 | 446905.92 | 1325769.13 |
| 93 | 14005372029 | 446844.64 | 1325793.39 |
| 94 | 14005372030 | 446812.09 | 1325825.95 |
| 95 | 14005372031 | 446772.36 | 1325870.27 |
| 96 | 14005372032 | 446741.79 | 1325885.55 |
| 97 | 14005372033 | 446727.19 | 1325889.14 |
| 98 | 14005372034 | 446708.04 | 1325891.69 |
| 99 | 14005372035 | 446690.80 | 1325903.18 |
| 100 | 14005372036 | 446670.38 | 1325921.06 |
| 101 | 14005372037 | 446662.08 | 1325942.12 |
| 102 | 14005372038 | 446655.06 | 1325954.89 |
| 103 | 14005372039 | 446638.46 | 1325963.82 |
| 104 | 14005372040 | 446613.57 | 1325968.29 |
| 105 | 14005372041 | 446598.88 | 1325972.12 |
| 106 | 14005372042 | 446568.88 | 1325997.66 |
| 107 | 14005372043 | 446528.44 | 1326052.39 |
| 108 | 14005372044 | 446504.44 | 1326062.94 |
| 109 | 14005372045 | 446473.99 | 1326064.59 |
| 110 | 14005372046 | 446418.63 | 1326061.05 |
| 111 | 14005372047 | 446378.36 | 1326056.19 |
| 112 | 14005372048 | 445931.16 | 1326271.46 |
| 113 | 14005372049 | 446145.73 | 1326911.71 |
| 114 | 14005372050 | 445032.59 | 1327202.63 |
| 115 | 14005372051 | 445024.74 | 1327204.47 |
| 116 | 14005372052 | 444356.26 | 1327379.05 |
| 117 | 14005372053 | 444080.93 | 1327479.92 |
| 118 | 14005372054 | 443977.26 | 1327518.46 |
| 119 | 14320625 | 443785.78 | 1327588.06 |
| 120 | 14320557 | 443741.35 | 1327427.06 |
| 121 | 14320556 | 443661.94 | 1327095.41 |
| 122 | 14320555 | 443825.31 | 1326599.42 |
| 123 | 14320554 | 443936.28 | 1326207.18 |

| | | | |
|-----|-------------|-----------|------------|
| 124 | 14320553 | 444116.54 | 1325578.27 |
| 125 | 14320552 | 444240.10 | 1325176.19 |
| 126 | 14322900 | 444290.98 | 1325008.07 |
| 127 | 14320636 | 444327.08 | 1324893.14 |
| 128 | 14320551 | 444360.87 | 1324783.21 |
| 129 | 14320550 | 444482.33 | 1324371.06 |
| 130 | 14320626 | 444483.00 | 1324304.80 |
| 131 | 14321161 | 444562.27 | 1324178.48 |
| 132 | 14321160 | 445032.77 | 1323715.68 |
| 133 | 14321159 | 445323.60 | 1323424.91 |
| 134 | 14321158 | 445723.78 | 1323027.44 |
| 135 | 14321157 | 446021.86 | 1322736.67 |
| 136 | 14321156 | 446443.55 | 1322324.09 |
| 137 | 14321155 | 446707.20 | 1322061.00 |
| 138 | 14327761001 | 447067.16 | 1321706.55 |
| 139 | 14327761 | 447069.48 | 1321703.68 |
| 140 | 14327659012 | 447077.72 | 1321749.82 |
| 141 | 14327659011 | 447108.63 | 1321898.22 |
| 142 | 14327659010 | 447173.44 | 1322132.20 |
| 143 | 14327659009 | 447175.94 | 1322139.09 |
| 144 | 14327659008 | 447190.60 | 1322168.84 |
| 145 | 14327659007 | 447206.20 | 1322165.50 |
| 146 | 14327659006 | 447208.47 | 1322165.03 |
| 147 | 14327659005 | 447287.70 | 1322142.48 |
| 148 | 14327659004 | 447467.67 | 1322108.64 |
| 149 | 14327659003 | 447669.68 | 1322009.17 |
| 150 | 14327659002 | 447926.04 | 1321879.44 |
| 151 | 14327659001 | 448380.84 | 1321701.50 |
| 152 | 14327659000 | 448628.94 | 1321601.09 |
| 153 | 14327649 | 448882.40 | 1321860.90 |
| 154 | 14327644 | 449068.44 | 1322049.95 |
| 155 | 14327639 | 449432.43 | 1322420.53 |
| 156 | 14327632 | 449653.40 | 1322645.79 |
| 157 | 14327619 | 449968.98 | 1322958.88 |
| 158 | 14327619000 | 450319.40 | 1323300.94 |
| 159 | 14327619001 | 450749.86 | 1323725.59 |
| 160 | 14327619002 | 450940.06 | 1323928.01 |
| 161 | 14327619003 | 451070.89 | 1324058.03 |
| 162 | 14327591000 | 451348.16 | 1324340.53 |
| 163 | 14327591001 | 451422.47 | 1324416.26 |
| 164 | 14327591002 | 451691.52 | 1324686.10 |
| 165 | 14327591003 | 452091.55 | 1325088.37 |
| 166 | 14327591004 | 452090.22 | 1325112.53 |

| | | | |
|-----|-------------|-----------|------------|
| 167 | 14327591005 | 453854.49 | 1326878.41 |
|-----|-------------|-----------|------------|

Карта-схема границ Сторожевского 2-го сельского поселения Лискинского муниципального района Воронежской области



**Перечень координат характерных точек
границ Сторожевского 2-го сельского поселения
Лискинского муниципального района Воронежской области**

| № п/п | Номер характерной точки границ | Координаты | |
|-------|--------------------------------|------------|------------|
| | | X | Y |
| 1 | 14327508001 | 453872.12 | 1326900.48 |
| 2 | 14327508002 | 454661.93 | 1327296.78 |
| 3 | 14327508003 | 455241.29 | 1327587.73 |
| 4 | 14327508004 | 455266.80 | 1327600.55 |
| 5 | 14327508005 | 455520.66 | 1327718.28 |
| 6 | 14327508006 | 455603.73 | 1327752.50 |
| 7 | 14327508007 | 455642.37 | 1327774.40 |
| 8 | 14327508008 | 455683.45 | 1327797.64 |
| 9 | 14327508009 | 455703.76 | 1327813.39 |
| 10 | 14327508010 | 455797.08 | 1327844.41 |
| 11 | 14327508011 | 456037.70 | 1327965.59 |
| 12 | 14327508012 | 456156.51 | 1328031.40 |
| 13 | 14327508013 | 456174.75 | 1328039.62 |
| 14 | 14327508014 | 456070.76 | 1328257.42 |
| 15 | 14327508015 | 456047.09 | 1328282.98 |
| 16 | 14327508016 | 455989.89 | 1328291.90 |
| 17 | 14327508017 | 455976.50 | 1328295.75 |
| 18 | 14327508018 | 455867.53 | 1328543.70 |
| 19 | 14327508019 | 455777.99 | 1328816.48 |
| 20 | 14327508020 | 455763.05 | 1328866.43 |
| 21 | 14327508021 | 455843.28 | 1328903.70 |
| 22 | 14327508022 | 456214.38 | 1329076.22 |
| 23 | 14327508023 | 456774.37 | 1329336.55 |
| 24 | 14327508024 | 457274.83 | 1329569.21 |
| 25 | 14327508025 | 457301.38 | 1329579.48 |
| 26 | 14327508026 | 457423.16 | 1329648.14 |
| 27 | 14327508027 | 457888.64 | 1329875.61 |
| 28 | 14327508028 | 457916.74 | 1329897.11 |
| 29 | 14327508029 | 457817.02 | 1330118.50 |
| 30 | 14327508030 | 457458.79 | 1330921.41 |
| 31 | 14327508031 | 457023.68 | 1331877.40 |
| 32 | 14327508032 | 457019.57 | 1331887.05 |
| 33 | 14327351 | 456971.60 | 1331988.83 |
| 34 | 14327349 | 456986.17 | 1332005.63 |
| 35 | 14327347 | 457009.81 | 1332003.67 |
| 36 | 14327346 | 457046.75 | 1331983.76 |
| 37 | 14327344 | 457071.20 | 1331978.40 |

| | | | |
|----|-------------|-----------|------------|
| 38 | 14327343 | 457084.79 | 1331984.18 |
| 39 | 14327338 | 457103.68 | 1332008.56 |
| 40 | 14327335 | 457167.23 | 1332021.43 |
| 41 | 14327330 | 457231.79 | 1332047.84 |
| 42 | 14327329 | 457248.64 | 1332044.26 |
| 43 | 14327327 | 457283.86 | 1332021.83 |
| 44 | 14327320 | 457322.30 | 1332024.84 |
| 45 | 14003005 | 457380.18 | 1331989.00 |
| 46 | 14003005001 | 457368.63 | 1332084.86 |
| 47 | 14003005002 | 457296.67 | 1332402.75 |
| 48 | 14003005003 | 457282.74 | 1332440.06 |
| 49 | 1400300504 | 457209.95 | 1332584.06 |
| 50 | 14327333 | 457198.87 | 1332598.53 |
| 51 | 14327339001 | 457105.20 | 1332713.18 |
| 52 | 14327339002 | 457083.46 | 1332705.33 |
| 53 | 14327339003 | 456844.77 | 1332594.04 |
| 54 | 14327339004 | 456427.43 | 1332394.88 |
| 55 | 14327339005 | 456219.49 | 1332299.70 |
| 56 | 14327339006 | 456134.57 | 1332258.70 |
| 57 | 14327339007 | 455922.24 | 1332151.80 |
| 58 | 14327339008 | 455828.52 | 1332102.01 |
| 59 | 14327339009 | 455695.26 | 1332022.93 |
| 60 | 14327339010 | 455624.21 | 1331982.90 |
| 61 | 14327339011 | 455572.87 | 1332023.91 |
| 62 | 14327339012 | 455551.48 | 1332025.34 |
| 63 | 14327339013 | 455533.89 | 1331994.92 |
| 64 | 14327339014 | 455487.37 | 1331940.92 |
| 65 | 14327418 | 455435.88 | 1332025.89 |
| 66 | 14327422 | 455332.60 | 1332127.68 |
| 67 | 14327427 | 455285.76 | 1332159.39 |
| 68 | 14327451 | 455065.96 | 1332260.39 |
| 69 | 14327463 | 454892.13 | 1332256.17 |
| 70 | 14327466 | 454837.71 | 1332240.63 |
| 71 | 14327467 | 454793.57 | 1332245.12 |
| 72 | 14327473 | 454626.76 | 1332325.42 |
| 73 | 14327478 | 454522.12 | 1332397.02 |
| 74 | 14327480 | 454489.26 | 1332421.53 |
| 75 | 14327484 | 454370.31 | 1332471.12 |
| 76 | 14327485 | 454292.24 | 1332495.10 |
| 77 | 14327489 | 454245.24 | 1332512.71 |
| 78 | 14327490 | 454219.32 | 1332530.10 |
| 79 | 1432749001 | 454202.98 | 1332549.98 |
| 80 | 14327491 | 454150.00 | 1332614.41 |

| | | | |
|-----|-------------|-----------|------------|
| 81 | 14327493 | 454102.15 | 1332646.14 |
| 82 | 14327500 | 453971.60 | 1332648.51 |
| 83 | 14327510 | 453838.07 | 1332653.94 |
| 84 | 14327523 | 453738.03 | 1332689.23 |
| 85 | 14327532 | 453602.15 | 1332751.08 |
| 86 | 14327538 | 453510.39 | 1332807.43 |
| 87 | 14327543 | 453402.09 | 1332908.27 |
| 88 | 14327544 | 453333.29 | 1332952.29 |
| 89 | 14327547 | 453283.16 | 1332959.87 |
| 90 | 14327549 | 453206.63 | 1332943.55 |
| 91 | 14327555 | 453039.01 | 1332868.78 |
| 92 | 14327556 | 452969.65 | 1332864.47 |
| 93 | 14327558 | 452861.17 | 1332864.60 |
| 94 | 14327560 | 452758.02 | 1332890.86 |
| 95 | 14327562 | 452571.39 | 1332951.73 |
| 96 | 14327566 | 452367.20 | 1333013.29 |
| 97 | 14327568 | 452224.62 | 1333017.81 |
| 98 | 14327572 | 452121.88 | 1332993.71 |
| 99 | 14327578 | 452045.70 | 1333007.61 |
| 100 | 14327579 | 451952.97 | 1333065.98 |
| 101 | 14327582 | 451783.54 | 1333204.77 |
| 102 | 14327586 | 451509.05 | 1333369.34 |
| 103 | 14327597 | 451210.57 | 1333544.19 |
| 104 | 14327605 | 451082.49 | 1333587.62 |
| 105 | 14327607 | 450951.00 | 1333536.78 |
| 106 | 14327607001 | 450556.20 | 1333718.48 |
| 107 | 14327607002 | 450417.40 | 1333782.64 |
| 108 | 14327607003 | 450250.73 | 1333591.99 |
| 109 | 14327607004 | 450247.73 | 1333586.5 |
| 110 | 14327607005 | 450233.99 | 1333571.14 |
| 111 | 14327607006 | 450215.9 | 1333550.75 |
| 112 | 14327607007 | 450200.54 | 1333534.06 |
| 113 | 14327607008 | 450175.49 | 1333502.04 |
| 114 | 14327607009 | 450027.22 | 1333326.30 |
| 115 | 14327607010 | 449877.23 | 1333146.32 |
| 116 | 14327607011 | 449698.62 | 1332954.07 |
| 117 | 14327607012 | 449637.26 | 1332859.99 |
| 118 | 14327607013 | 449586.83 | 1332791.82 |
| 119 | 14327607014 | 449264.86 | 1332302.86 |
| 120 | 14327607015 | 449108.86 | 1332071.35 |
| 121 | 14327607016 | 449080.89 | 1332028.37 |
| 122 | 14327607017 | 449035.06 | 1331958.20 |
| 123 | 14327607018 | 450284.23 | 1331251.05 |

| | | | |
|-----|-------------|-----------|------------|
| 124 | 14327607019 | 450486.61 | 1331134.61 |
| 125 | 14327607020 | 450621.84 | 1331057.91 |
| 126 | 14327607021 | 450661.13 | 1331034.81 |
| 127 | 14327610 | 450659.11 | 1331029.97 |
| 128 | 14327610001 | 450628.88 | 1330956.88 |
| 129 | 14327610002 | 450154.51 | 1329811.41 |
| 130 | 14327610003 | 450138.70 | 1329768.57 |
| 131 | 14327626 | 449776.81 | 1328974.80 |
| 132 | 14327630001 | 449681.59 | 1328763.58 |
| 133 | 14327630002 | 449694.87 | 1328754.96 |
| 134 | 14327630003 | 449906.33 | 1328678.84 |
| 135 | 14327630004 | 450421.90 | 1328489.96 |
| 136 | 14327630005 | 451005.76 | 1328280.82 |
| 137 | 14327630006 | 451374.06 | 1328142.89 |
| 138 | 14327630007 | 451792.10 | 1327992.94 |
| 139 | 14327630008 | 452267.09 | 1327816.40 |
| 140 | 14327630009 | 452721.10 | 1327649.58 |
| 141 | 14327630010 | 453099.12 | 1327512.99 |
| 142 | 14327630011 | 453712.75 | 1327301.74 |
| 143 | 14327522 | 453738.40 | 1327285.69 |
| 144 | 14327522001 | 453757.83 | 1327228.31 |
| 145 | 14327522002 | 453857.62 | 1326906.85 |

**Перечень координат характерных точек границ
Тресоруковского сельского поселения
Лискинского муниципального района Воронежской области**

| № п/п | Номер характерной точки границ | Координаты | |
|-------|--------------------------------|------------|------------|
| | | X | Y |
| 1 | 13243434 | 470441.15 | 1309734.63 |
| 2 | 47322 | 470488.83 | 1309894.96 |
| 3 | 4732102 | 470485.75 | 1309910.45 |
| 4 | 4732101 | 470592.23 | 1310410.24 |
| 5 | 47321 | 470611.22 | 1310482.49 |
| 6 | 13244354 | 470674.86 | 1310787.97 |
| 7 | 47320 | 470733.61 | 1311069.99 |
| 8 | 47319 | 470856.00 | 1311657.51 |
| 9 | 13243364 | 470886.51 | 1311800.45 |
| 10 | 47301046 | 470907.54 | 1311935.72 |
| 11 | 47301045 | 471004.33 | 1312412.39 |
| 12 | 47301044 | 471006.13 | 1312423.51 |
| 13 | 47301043 | 471270.79 | 1313679.45 |
| 14 | 47301042 | 470308.77 | 1313897.43 |
| 15 | 47301041 | 470065.02 | 1313945.74 |
| 16 | 47301040 | 470061.01 | 1313946.60 |
| 17 | 47301039 | 469566.04 | 1314044.37 |
| 18 | 47301038 | 469022.06 | 1314147.20 |
| 19 | 47301037 | 469003.17 | 1314161.39 |
| 20 | 47301036 | 468993.77 | 1314163.20 |
| 21 | 47301035 | 469000.35 | 1314174.63 |
| 22 | 47301034 | 469234.01 | 1314594.64 |
| 23 | 47301033 | 469253.38 | 1314627.20 |
| 24 | 47301032 | 469332.39 | 1314750.48 |
| 25 | 47301031 | 469400.96 | 1314885.10 |
| 26 | 47301030 | 469553.61 | 1315188.04 |
| 27 | 47301029 | 469604.14 | 1315234.68 |
| 28 | 47301028 | 469738.25 | 1315458.56 |
| 29 | 47301027 | 469860.62 | 1315674.93 |
| 30 | 47301026 | 470009.80 | 1315931.70 |
| 31 | 47301025 | 470180.16 | 1316226.62 |
| 32 | 47301024 | 470337.22 | 1316499.19 |
| 33 | 47301023 | 470527.04 | 1316829.74 |
| 34 | 47301022 | 470520.53 | 1316842.56 |
| 35 | 47301021 | 470506.35 | 1316860.28 |
| 36 | 47301020 | 470480.72 | 1316915.54 |
| 37 | 47301019 | 470385.42 | 1317100.56 |

| | | | |
|----|-------------|-----------|------------|
| 38 | 47301018 | 470208.31 | 1317437.13 |
| 39 | 47301017 | 469943.35 | 1317947.56 |
| 40 | 47301016 | 469895.01 | 1318083.77 |
| 41 | 47301015 | 469823.42 | 1318296.68 |
| 42 | 47301014 | 469819.51 | 1318310.45 |
| 43 | 47301013 | 469773.49 | 1318447.58 |
| 44 | 47301012 | 469751.64 | 1318519.64 |
| 45 | 47301011 | 469766.67 | 1318535.66 |
| 46 | 47301010 | 469859.46 | 1319121.21 |
| 47 | 47301009 | 469886.05 | 1319346.23 |
| 48 | 47301008 | 469933.81 | 1319741.93 |
| 49 | 47301007 | 469894.28 | 1319776.42 |
| 50 | 47301006 | 469896.81 | 1319819.10 |
| 51 | 47301005 | 469907.47 | 1319845.87 |
| 52 | 47301004 | 469916.88 | 1319890.71 |
| 53 | 47301003 | 469932.79 | 1319947.13 |
| 54 | 47301002 | 469967.83 | 1320027.95 |
| 55 | 47301001 | 470036.68 | 1320604.98 |
| 56 | 47301 | 470045.73 | 1320671.80 |
| 57 | 47300 | 470074.96 | 1320912.33 |
| 58 | 13243928037 | 470090.86 | 1321041.12 |
| 59 | 13243928036 | 470102.18 | 1321148.53 |
| 60 | 13243928035 | 470118.54 | 1321335.51 |
| 61 | 13243928034 | 470167.45 | 1321718.72 |
| 62 | 13243928033 | 470194.66 | 1321972.85 |
| 63 | 13243928032 | 470219.01 | 1322132.54 |
| 64 | 13243928031 | 470221.35 | 1322143.60 |
| 65 | 13243928030 | 470204.88 | 1322168.41 |
| 66 | 13243928029 | 470195.46 | 1322185.52 |
| 67 | 13243928028 | 470186.04 | 1322210.49 |
| 68 | 13243928027 | 470164.82 | 1322251.36 |
| 69 | 13243928026 | 470144.53 | 1322288.01 |
| 70 | 13243928025 | 470135.90 | 1322312.30 |
| 71 | 13243928024 | 470120.91 | 1322333.27 |
| 72 | 13243928023 | 470073.27 | 1322369.32 |
| 73 | 13243928022 | 470058.31 | 1322390.31 |
| 74 | 13243928021 | 470044.60 | 1322418.83 |
| 75 | 13243928020 | 470038.88 | 1322442.85 |
| 76 | 13243928019 | 470023.30 | 1322487.05 |
| 77 | 13243928018 | 470014.82 | 1322501.04 |
| 78 | 13243928017 | 469999.47 | 1322509.88 |
| 79 | 13243928016 | 469987.58 | 1322513.09 |
| 80 | 13243928015 | 469982.63 | 1322513.09 |

| | | | |
|-----|-------------|-----------|------------|
| 81 | 13243928014 | 469961.06 | 1322505.80 |
| 82 | 13243928013 | 469954.91 | 1322501.81 |
| 83 | 13243928012 | 469939.95 | 1322482.08 |
| 84 | 13243928011 | 469927.37 | 1322461.12 |
| 85 | 13243928010 | 469926.44 | 1322451.24 |
| 86 | 13243928009 | 469929.67 | 1322431.50 |
| 87 | 13243928008 | 469928.72 | 1322419.30 |
| 88 | 13243928007 | 469930.25 | 1322414.86 |
| 89 | 13243928006 | 469926.19 | 1322409.92 |
| 90 | 13243928005 | 469914.80 | 1322418.37 |
| 91 | 13243928004 | 469883.09 | 1322478.69 |
| 92 | 13243928003 | 469839.87 | 1322532.71 |
| 93 | 13243928002 | 469811.73 | 1322559.70 |
| 94 | 13243928001 | 469803.34 | 1322567.62 |
| 95 | 13243928 | 469806.61 | 1322572.61 |
| 96 | 47304398 | 469750.34 | 1322628.37 |
| 97 | 47304399 | 469718.26 | 1322698.15 |
| 98 | 47304400 | 469689.62 | 1322793.03 |
| 99 | 47304401 | 469688.99 | 1322821.03 |
| 100 | 47304402 | 469674.48 | 1322865.71 |
| 101 | 47304403 | 469687.06 | 1322907.01 |
| 102 | 47304404 | 469715.43 | 1322957.66 |
| 103 | 47304405 | 469742.12 | 1322994.26 |
| 104 | 47304406 | 469757.30 | 1323030.62 |
| 105 | 47304407 | 469743.22 | 1323056.31 |
| 106 | 47304408 | 469718.97 | 1323067.26 |
| 107 | 47304409 | 469716.12 | 1323105.21 |
| 108 | 47304410 | 469714.07 | 1323151.67 |
| 109 | 47304411 | 469726.72 | 1323189.47 |
| 110 | 47304412 | 469744.71 | 1323234.88 |
| 111 | 47304413 | 469753.02 | 1323288.08 |
| 112 | 47304414 | 469771.97 | 1323335.02 |
| 113 | 47304415 | 469784.17 | 1323392.81 |
| 114 | 47304416 | 469789.36 | 1323428.94 |
| 115 | 47304417 | 469793.91 | 1323471.05 |
| 116 | 47304418 | 469793.10 | 1323507.04 |
| 117 | 47304419 | 469773.22 | 1323546.10 |
| 118 | 47304420 | 469737.46 | 1323579.81 |
| 119 | 47304421 | 469707.57 | 1323596.64 |
| 120 | 47304422 | 469672.47 | 1323600.85 |
| 121 | 47304423 | 469628.02 | 1323597.85 |
| 122 | 47304424 | 469595.08 | 1323595.11 |
| 123 | 47304425 | 469545.94 | 1323600.51 |

| | | | |
|-----|-------------|-----------|------------|
| 124 | 47304272 | 469480.27 | 1323614.46 |
| 125 | 47304273 | 469431.27 | 1323613.61 |
| 126 | 47304274 | 469402.93 | 1323607.32 |
| 127 | 47304275 | 469360.73 | 1323577.65 |
| 128 | 47304276 | 469331.96 | 1323550.85 |
| 129 | 47304277 | 469282.33 | 1323518.47 |
| 130 | 4730450901 | 469177.65 | 1323480.35 |
| 131 | 47304509 | 469096.21 | 1323450.71 |
| 132 | 47304501020 | 469074.66 | 1323449.17 |
| 133 | 47304501019 | 469101.09 | 1323527.15 |
| 134 | 47304501018 | 469104.39 | 1323552.42 |
| 135 | 47304501017 | 469051.89 | 1323568.26 |
| 136 | 47304501016 | 469020.18 | 1323566.94 |
| 137 | 47304501015 | 468997.72 | 1323581.80 |
| 138 | 47304501014 | 468989.46 | 1323604.42 |
| 139 | 47304501013 | 468996.07 | 1323632.17 |
| 140 | 47304501012 | 469006.31 | 1323652.64 |
| 141 | 47304501011 | 469011.08 | 1323699.33 |
| 142 | 47304501010 | 468989.79 | 1323713.08 |
| 143 | 4730450109 | 468945.87 | 1323729.59 |
| 144 | 4730450108 | 468928.36 | 1323752.38 |
| 145 | 4730450107 | 468906.89 | 1323832.47 |
| 146 | 4730450106 | 468879.48 | 1323869.46 |
| 147 | 4730450105 | 468825.98 | 1323910.58 |
| 148 | 4730450104 | 468816.40 | 1323932.38 |
| 149 | 4730450103 | 468823.67 | 1323953.18 |
| 150 | 4730450102 | 468879.46 | 1324010.64 |
| 151 | 4730450101 | 468901.57 | 1324051.20 |
| 152 | 47304501 | 468795.83 | 1324082.91 |
| 153 | 47304500 | 468782.40 | 1324164.23 |
| 154 | 47304113 | 468675.59 | 1324170.09 |
| 155 | 47304114 | 468678.12 | 1324225.54 |
| 156 | 47304115 | 468662.99 | 1324274.98 |
| 157 | 47304116 | 468622.65 | 1324317.61 |
| 158 | 47304117 | 468579.17 | 1324354.83 |
| 159 | 47304118 | 468558.34 | 1324379.42 |
| 160 | 47304119 | 468553.03 | 1324440.59 |
| 161 | 47304120 | 468546.04 | 1324513.31 |
| 162 | 47304121 | 468529.56 | 1324586.29 |
| 163 | 47304122 | 468511.56 | 1324640.81 |
| 164 | 47304123 | 468478.29 | 1324685.75 |
| 165 | 47304124 | 468428.14 | 1324717.15 |
| 166 | 47304125 | 468373.12 | 1324735.18 |

| | | | |
|-----|------------|-----------|------------|
| 167 | 47304126 | 468308.88 | 1324727.46 |
| 168 | 47304127 | 468261.96 | 1324712.75 |
| 169 | 47304128 | 468233.48 | 1324714.04 |
| 170 | 47304129 | 468203.67 | 1324739.38 |
| 171 | 4730412901 | 468201.49 | 1324740.80 |
| 172 | 47304130 | 468160.43 | 1324767.58 |
| 173 | 47304131 | 468094.13 | 1324793.43 |
| 174 | 47304132 | 468023.90 | 1324804.38 |
| 175 | 47304133 | 467960.72 | 1324798.63 |
| 176 | 47304134 | 467907.00 | 1324773.60 |
| 177 | 47304135 | 467890.93 | 1324789.06 |
| 178 | 47304136 | 467878.04 | 1324829.43 |
| 179 | 47304137 | 467832.25 | 1324873.71 |
| 180 | 47304138 | 467786.15 | 1324907.00 |
| 181 | 47304139 | 467710.71 | 1324946.11 |
| 182 | 47304140 | 467645.71 | 1324974.72 |
| 183 | 4730414001 | 467643.99 | 1324975.47 |
| 184 | 47304141 | 467635.72 | 1325001.70 |
| 185 | 4730414101 | 467629.90 | 1325025.78 |
| 186 | 47304142 | 467627.19 | 1325036.95 |
| 187 | 47304143 | 467608.30 | 1325077.49 |
| 188 | 47304144 | 467576.25 | 1325094.39 |
| 189 | 47304145 | 467546.57 | 1325124.22 |
| 190 | 47304146 | 467521.44 | 1325173.93 |
| 191 | 47304147 | 467482.00 | 1325212.54 |
| 192 | 47304148 | 467457.42 | 1325246.24 |
| 193 | 47304149 | 467448.63 | 1325290.00 |
| 194 | 47304150 | 467469.21 | 1325346.95 |
| 195 | 4730415001 | 467470.02 | 1325350.12 |
| 196 | 47304151 | 467482.69 | 1325400.09 |
| 197 | 47304152 | 467486.68 | 1325454.00 |
| 198 | 47304153 | 467476.63 | 1325506.30 |
| 199 | 47304154 | 467453.63 | 1325542.95 |
| 200 | 4730415401 | 467440.09 | 1325565.36 |
| 201 | 47304155 | 467436.42 | 1325571.44 |
| 202 | 47304156 | 467431.56 | 1325576.58 |
| 203 | 47304157 | 467404.44 | 1325608.84 |
| 204 | 47304158 | 467385.78 | 1325639.37 |
| 205 | 47304159 | 467354.52 | 1325684.75 |
| 206 | 47304160 | 467333.39 | 1325734.36 |
| 207 | 47304161 | 467317.03 | 1325775.83 |
| 208 | 47304162 | 467317.10 | 1325814.34 |
| 209 | 47304163 | 467327.85 | 1325841.55 |

| | | | |
|-----|------------|-----------|------------|
| 210 | 47304164 | 467356.06 | 1325866.78 |
| 211 | 47304165 | 467394.17 | 1325888.23 |
| 212 | 47304166 | 467411.76 | 1325891.25 |
| 213 | 47304167 | 467440.39 | 1325913.46 |
| 214 | 47304168 | 467449.06 | 1325955.74 |
| 215 | 47304169 | 467455.70 | 1325996.57 |
| 216 | 47304170 | 467460.77 | 1326035.45 |
| 217 | 47304171 | 467463.62 | 1326065.88 |
| 218 | 47304172 | 467481.32 | 1326108.90 |
| 219 | 47304173 | 467519.08 | 1326135.87 |
| 220 | 47304174 | 467534.17 | 1326156.96 |
| 221 | 47304175 | 467535.18 | 1326193.45 |
| 222 | 47304176 | 467536.54 | 1326242.43 |
| 223 | 47304177 | 467554.34 | 1326289.45 |
| 224 | 47304178 | 467590.75 | 1326303.45 |
| 225 | 47304179 | 467593.10 | 1326334.40 |
| 226 | 47304180 | 467583.97 | 1326365.66 |
| 227 | 47304181 | 467573.06 | 1326405.48 |
| 228 | 47304182 | 467562.70 | 1326446.78 |
| 229 | 47304183 | 467562.83 | 1326487.29 |
| 230 | 47304184 | 467559.10 | 1326533.41 |
| 231 | 47304185 | 467556.58 | 1326587.00 |
| 232 | 47304186 | 467552.50 | 1326620.13 |
| 233 | 47304187 | 467540.04 | 1326657.99 |
| 234 | 4730418701 | 467534.67 | 1326675.75 |
| 235 | 47304188 | 467526.30 | 1326703.39 |
| 236 | 47304189 | 467519.43 | 1326744.59 |
| 237 | 47304190 | 467529.72 | 1326772.82 |
| 238 | 47304191 | 467562.18 | 1326806.93 |
| 239 | 47304192 | 467571.20 | 1326843.70 |
| 240 | 47304193 | 467563.55 | 1326874.42 |
| 241 | 47304194 | 467545.47 | 1326907.93 |
| 242 | 47304195 | 467547.12 | 1326931.40 |
| 243 | 47304196 | 467574.80 | 1326955.64 |
| 244 | 47304197 | 467616.63 | 1326984.99 |
| 245 | 47304198 | 467648.71 | 1327005.61 |
| 246 | 4730419901 | 467676.27 | 1327017.13 |
| 247 | 47304199 | 467684.64 | 1327020.62 |
| 248 | 47304200 | 467729.83 | 1327026.87 |
| 249 | 47304201 | 467780.80 | 1327024.96 |
| 250 | 47304202 | 467824.99 | 1327013.23 |
| 251 | 47304203 | 467868.47 | 1326994.02 |
| 252 | 47304204 | 467899.59 | 1326961.65 |

| | | | |
|-----|------------|-----------|------------|
| 253 | 47304205 | 467924.25 | 1326948.96 |
| 254 | 47304206 | 467969.13 | 1326944.22 |
| 255 | 47304207 | 468002.73 | 1326965.29 |
| 256 | 47304208 | 468035.22 | 1327000.41 |
| 257 | 47304209 | 468050.01 | 1327029.01 |
| 258 | 47304210 | 468073.77 | 1327055.86 |
| 259 | 47304211 | 468095.01 | 1327082.28 |
| 260 | 47304212 | 468128.17 | 1327087.87 |
| 261 | 47304213 | 468150.47 | 1327080.25 |
| 262 | 47304214 | 468174.07 | 1327083.60 |
| 263 | 47304215 | 468193.29 | 1327091.07 |
| 264 | 4730421601 | 468201.49 | 1327102.00 |
| 265 | 47304216 | 468217.18 | 1327122.92 |
| 266 | 47304217 | 468242.05 | 1327154.24 |
| 267 | 47304218 | 468243.46 | 1327168.71 |
| 268 | 47304219 | 468277.42 | 1327166.77 |
| 269 | 47304220 | 468291.95 | 1327185.87 |
| 270 | 47304221 | 468292.07 | 1327208.38 |
| 271 | 47304222 | 468266.12 | 1327228.60 |
| 272 | 47304223 | 468253.17 | 1327248.47 |
| 273 | 47304224 | 468254.26 | 1327287.95 |
| 274 | 47304225 | 468279.04 | 1327315.78 |
| 275 | 47304226 | 468301.43 | 1327347.67 |
| 276 | 47304227 | 468333.14 | 1327372.80 |
| 277 | 47304228 | 468366.32 | 1327378.88 |
| 278 | 47304229 | 468414.89 | 1327380.54 |
| 279 | 47304230 | 468453.90 | 1327362.45 |
| 280 | 47304231 | 468519.62 | 1327319.62 |
| 281 | 47304232 | 468547.63 | 1327320.21 |
| 282 | 47304233 | 468575.58 | 1327350.81 |
| 283 | 47304234 | 468567.06 | 1327383.94 |
| 284 | 47304235 | 468557.18 | 1327426.58 |
| 285 | 47304236 | 468589.10 | 1327455.12 |
| 286 | 47304237 | 468636.20 | 1327461.94 |
| 287 | 47304238 | 468680.73 | 1327497.80 |
| 288 | 47304239 | 468728.88 | 1327508.10 |
| 289 | 47304240 | 468770.34 | 1327505.00 |
| 290 | 47304241 | 468811.22 | 1327496.40 |
| 291 | 47304242 | 468841.29 | 1327500.96 |
| 292 | 47304243 | 468860.62 | 1327523.69 |
| 293 | 47304244 | 468856.08 | 1327555.25 |
| 294 | 47304245 | 468841.02 | 1327585.98 |
| 295 | 47304246 | 468860.91 | 1327612.19 |

| | | | |
|-----|----------|-----------|------------|
| 296 | 47304247 | 468891.85 | 1327642.24 |
| 297 | 47304248 | 468940.37 | 1327678.04 |
| 298 | 47304249 | 468998.89 | 1327713.20 |
| 299 | 47304250 | 469057.89 | 1327747.34 |
| 300 | 47304251 | 469088.92 | 1327783.40 |
| 301 | 47304252 | 469105.45 | 1327820.16 |
| 302 | 47304253 | 469155.80 | 1327843.43 |
| 303 | 47304254 | 469203.80 | 1327843.23 |
| 304 | 47304255 | 469248.04 | 1327825.09 |
| 305 | 47304256 | 469285.70 | 1327801.54 |
| 306 | 47304257 | 469336.74 | 1327769.29 |
| 307 | 47304258 | 469372.56 | 1327756.77 |
| 308 | 47304259 | 469390.31 | 1327774.02 |
| 309 | 47304260 | 469399.18 | 1327798.89 |
| 310 | 47304261 | 469412.62 | 1327829.20 |
| 311 | 47304262 | 469443.32 | 1327843.25 |
| 312 | 47304263 | 469481.81 | 1327876.70 |
| 313 | 47304264 | 469499.27 | 1327907.95 |
| 314 | 47304265 | 469485.13 | 1327932.66 |
| 315 | 47304266 | 469459.83 | 1327947.03 |
| 316 | 47304267 | 469447.05 | 1327961.71 |
| 317 | 47304268 | 469465.10 | 1327999.95 |
| 318 | 47304269 | 469489.40 | 1328020.10 |
| 319 | 47304270 | 469525.61 | 1328034.08 |
| 320 | 47304112 | 469550.74 | 1328043.21 |
| 321 | 47304111 | 469581.78 | 1328054.84 |
| 322 | 47304110 | 469611.09 | 1328072.66 |
| 323 | 47304109 | 469648.89 | 1328091.56 |
| 324 | 47304108 | 469684.12 | 1328116.45 |
| 325 | 47304107 | 469702.90 | 1328136.65 |
| 326 | 47304106 | 469737.23 | 1328153.02 |
| 327 | 47304105 | 469787.11 | 1328164.06 |
| 328 | 47304104 | 469830.34 | 1328189.53 |
| 329 | 47304103 | 469875.18 | 1328205.01 |
| 330 | 47304102 | 469948.90 | 1328230.81 |
| 331 | 47304101 | 470027.58 | 1328261.15 |
| 332 | 47304100 | 470080.87 | 1328281.23 |
| 333 | 47304099 | 470131.15 | 1328301.77 |
| 334 | 47304098 | 470181.98 | 1328317.82 |
| 335 | 47304097 | 470209.34 | 1328331.12 |
| 336 | 47304096 | 470253.70 | 1328343.60 |
| 337 | 47304095 | 470307.49 | 1328363.68 |
| 338 | 47304094 | 470358.81 | 1328381.23 |

| | | | |
|-----|-------------|-----------|------------|
| 339 | 47304093 | 470407.67 | 1328394.76 |
| 340 | 47304092 | 470434.14 | 1328397.04 |
| 341 | 47304091 | 470480.60 | 1328401.04 |
| 342 | 47304090 | 470510.84 | 1328425.37 |
| 343 | 47304089 | 470528.49 | 1328458.06 |
| 344 | 47304088 | 470528.20 | 1328485.06 |
| 345 | 47304087 | 470503.50 | 1328503.30 |
| 346 | 47304086 | 470515.09 | 1328547.14 |
| 347 | 47304085 | 470515.59 | 1328566.66 |
| 348 | 47304084 | 470514.69 | 1328602.14 |
| 349 | 47304083 | 470526.55 | 1328646.96 |
| 350 | 47304082 | 470547.26 | 1328697.51 |
| 351 | 47304081 | 470581.44 | 1328730.39 |
| 352 | 47304080 | 470603.38 | 1328732.95 |
| 353 | 47304079 | 470629.57 | 1328745.12 |
| 354 | 47304078 | 470652.70 | 1328760.22 |
| 355 | 47304077 | 470671.28 | 1328776.70 |
| 356 | 47304076 | 470694.10 | 1328803.79 |
| 357 | 47304075 | 470707.57 | 1328824.64 |
| 358 | 47304074 | 470711.94 | 1328849.26 |
| 359 | 47304073 | 470719.61 | 1328881.96 |
| 360 | 47304072 | 470718.28 | 1328914.44 |
| 361 | 47304071 | 470717.50 | 1328944.93 |
| 362 | 47304070 | 470716.66 | 1328977.92 |
| 363 | 47304069 | 470717.27 | 1329012.95 |
| 364 | 47304068 | 470734.15 | 1329056.89 |
| 365 | 47304067 | 470725.48 | 1329063.67 |
| 366 | 47304066 | 470714.37 | 1329087.40 |
| 367 | 47304065 | 470728.39 | 1329125.77 |
| 368 | 47304064 | 470735.65 | 1329154.96 |
| 369 | 47304063 | 470733.28 | 1329169.41 |
| 370 | 47304062 | 470722.70 | 1329211.65 |
| 371 | 47304061 | 470721.46 | 1329260.13 |
| 372 | 47304060 | 470732.51 | 1329297.43 |
| 373 | 47304059 | 470756.77 | 1329327.06 |
| 374 | 13244451067 | 470729.21 | 1329340.09 |
| 375 | 13244451066 | 470682.13 | 1329378.84 |
| 376 | 13244451065 | 470619.45 | 1329418.23 |
| 377 | 13244451064 | 470546.93 | 1329454.49 |
| 378 | 13244451063 | 470500.32 | 1329473.17 |
| 379 | 13244451062 | 470424.42 | 1329486.83 |
| 380 | 13244451061 | 470345.93 | 1329512.00 |
| 381 | 13244451060 | 470240.52 | 1329553.17 |

| | | | |
|-----|-------------|-----------|------------|
| 382 | 13244451059 | 470202.78 | 1329578.11 |
| 383 | 13244451058 | 470192.81 | 1329584.83 |
| 384 | 13244451057 | 470159.45 | 1329617.92 |
| 385 | 13244451056 | 470127.40 | 1329650.54 |
| 386 | 13244451055 | 470042.90 | 1329713.99 |
| 387 | 13244451054 | 469975.38 | 1329765.04 |
| 388 | 13244451053 | 469897.67 | 1329818.07 |
| 389 | 13244451052 | 469939.33 | 1329889.57 |
| 390 | 13244451051 | 469839.84 | 1330008.84 |
| 391 | 13244451050 | 469796.53 | 1330063.69 |
| 392 | 13244451049 | 469759.28 | 1330112.11 |
| 393 | 13244451048 | 469738.05 | 1330140.99 |
| 394 | 13244451047 | 469712.41 | 1330176.14 |
| 395 | 13244451046 | 469704.55 | 1330186.60 |
| 396 | 13244451045 | 469583.82 | 1330340.40 |
| 397 | 13244451044 | 469207.37 | 1330777.94 |
| 398 | 13244451043 | 469103.67 | 1330899.46 |
| 399 | 13244451042 | 469092.73 | 1330912.90 |
| 400 | 13244451041 | 469083.29 | 1330924.01 |
| 401 | 13244451040 | 469231.37 | 1331048.21 |
| 402 | 13244451039 | 469206.74 | 1331065.32 |
| 403 | 13244451038 | 469182.35 | 1331082.25 |
| 404 | 13244451037 | 469077.04 | 1331145.52 |
| 405 | 13244451036 | 469072.92 | 1331100.56 |
| 406 | 13244451035 | 469015.96 | 1331143.33 |
| 407 | 13244451034 | 468935.59 | 1331189.04 |
| 408 | 13244451033 | 468734.88 | 1331287.53 |
| 409 | 13244451032 | 468119.48 | 1331564.77 |
| 410 | 13244451031 | 467909.50 | 1331656.29 |
| 411 | 13244451030 | 467698.14 | 1331748.41 |
| 412 | 13244451029 | 467638.00 | 1331774.60 |
| 413 | 13244451028 | 467613.28 | 1331785.07 |
| 414 | 13244451027 | 467549.84 | 1331811.96 |
| 415 | 13244451026 | 467544.60 | 1331813.51 |
| 416 | 13244451025 | 467565.35 | 1331858.90 |
| 417 | 13244451024 | 467451.88 | 1331907.82 |
| 418 | 13244451023 | 467447.53 | 1331896.55 |
| 419 | 13244451022 | 467420.56 | 1331864.70 |
| 420 | 13244451021 | 467418.30 | 1331865.73 |
| 421 | 13244451020 | 467229.62 | 1331947.70 |
| 422 | 13244451019 | 467175.44 | 1331968.32 |
| 423 | 13244451018 | 467066.52 | 1332018.91 |
| 424 | 13244451017 | 466828.32 | 1332111.86 |

| | | | |
|-----|-------------|-----------|------------|
| 425 | 13244451016 | 466721.56 | 1332164.17 |
| 426 | 13244451015 | 466253.45 | 1332356.24 |
| 427 | 13244451014 | 466204.97 | 1332382.90 |
| 428 | 13244451013 | 465795.17 | 1332557.08 |
| 429 | 13244451012 | 465604.24 | 1332676.31 |
| 430 | 13244451011 | 465586.47 | 1332689.22 |
| 431 | 13244451010 | 465445.88 | 1332777.73 |
| 432 | 13244451009 | 465198.78 | 1332933.11 |
| 433 | 13244451008 | 465064.46 | 1333016.43 |
| 434 | 13244451007 | 465022.63 | 1333037.68 |
| 435 | 13244451006 | 464950.41 | 1333083.06 |
| 436 | 13244451005 | 464787.87 | 1333179.18 |
| 437 | 13244451004 | 464801.87 | 1333199.89 |
| 438 | 13244451003 | 464558.87 | 1333364.14 |
| 439 | 13244451002 | 464558.35 | 1333364.48 |
| 440 | 13244451001 | 464184.85 | 1333590.73 |
| 441 | 13244451 | 463728.00 | 1333407.70 |
| 442 | 47292 | 463499.60 | 1333311.00 |
| 443 | 4700008 | 463493.93 | 1333308.52 |
| 444 | 4700007 | 462625.19 | 1332933.30 |
| 445 | 4700006 | 462609.19 | 1332934.85 |
| 446 | 4700005 | 462601.35 | 1332931.60 |
| 447 | 4700004 | 462236.52 | 1333808.94 |
| 448 | 4700003 | 461901.35 | 1334598.53 |
| 449 | 4700002 | 461728.59 | 1335002.55 |
| 450 | 4700001 | 461728.30 | 1335003.21 |
| 451 | 47001 | 461174.14 | 1334727.22 |
| 452 | 4700201 | 461020.86 | 1334650.29 |
| 453 | 47002 | 460354.92 | 1334316.12 |
| 454 | 14327224 | 459973.22 | 1334125.25 |
| 455 | 14327224001 | 459861.89 | 1334065.44 |
| 456 | 14327224002 | 459721.84 | 1333995.49 |
| 457 | 14327248 | 459282.10 | 1333776.03 |
| 458 | 14327257 | 459111.04 | 1333690.75 |
| 459 | 14327275 | 458672.16 | 1333472.65 |
| 460 | 14327275001 | 458060.58 | 1333181.96 |
| 461 | 14327275002 | 458050.47 | 1333177.19 |
| 462 | 14327275003 | 457979.75 | 1333141.38 |
| 463 | 14327275004 | 457973.72 | 1333133.41 |
| 464 | 14327275005 | 457661.40 | 1332983.29 |
| 465 | 14327275006 | 457186.00 | 1332750.51 |
| 466 | 14327275007 | 457112.96 | 1332719.48 |
| 467 | 14327339001 | 457105.20 | 1332713.18 |

| | | | |
|-----|-------------|-----------|------------|
| 468 | 14327333 | 457198.87 | 1332598.53 |
| 469 | 1400300504 | 457209.95 | 1332584.06 |
| 470 | 14003005003 | 457282.74 | 1332440.06 |
| 471 | 14003005002 | 457296.67 | 1332402.75 |
| 472 | 14003005001 | 457368.63 | 1332084.86 |
| 473 | 14003005 | 457380.18 | 1331989.00 |
| 474 | 14002997 | 457410.99 | 1331985.69 |
| 475 | 14002992 | 457435.20 | 1331995.17 |
| 476 | 14002986 | 457457.90 | 1332019.93 |
| 477 | 14002983 | 457476.25 | 1332068.91 |
| 478 | 14002981 | 457481.59 | 1332125.66 |
| 479 | 14002978 | 457493.00 | 1332160.30 |
| 480 | 14002975 | 457518.31 | 1332190.97 |
| 481 | 14002964 | 457555.72 | 1332208.36 |
| 482 | 14002954 | 457590.39 | 1332210.09 |
| 483 | 14002947 | 457620.32 | 1332203.82 |
| 484 | 14002928 | 457671.55 | 1332176.96 |
| 485 | 14002916 | 457724.11 | 1332155.60 |
| 486 | 14002905 | 457762.96 | 1332152.62 |
| 487 | 14002882 | 457806.18 | 1332161.89 |
| 488 | 14002862 | 457845.73 | 1332182.23 |
| 489 | 14002851 | 457867.17 | 1332207.43 |
| 490 | 14327300 | 457911.49 | 1332194.83 |
| 491 | 14327288001 | 457922.70 | 1332170.48 |
| 492 | 14327288 | 458181.05 | 1331609.33 |
| 493 | 14327282001 | 458301.71 | 1331348.31 |
| 494 | 14327282 | 458386.19 | 1331165.57 |
| 495 | 14327274 | 458695.59 | 1330496.89 |
| 496 | 14327263002 | 458786.98 | 1330299.88 |
| 497 | 14327263001 | 458880.00 | 1330099.33 |
| 498 | 14327263 | 459055.76 | 1329720.52 |
| 499 | 14327243009 | 459097.03 | 1329631.63 |
| 500 | 14327243008 | 459150.41 | 1329516.69 |
| 501 | 14327243007 | 459191.31 | 1329428.58 |
| 502 | 14327243006 | 459480.32 | 1328806.66 |
| 503 | 14327243005 | 459596.49 | 1328557.20 |
| 504 | 14327243004 | 459807.13 | 1328104.86 |
| 505 | 14327243003 | 459168.85 | 1327786.90 |
| 506 | 14327243002 | 459154.54 | 1327779.78 |
| 507 | 14327243001 | 459162.91 | 1327762.28 |
| 508 | 14327243 | 459452.02 | 1326992.00 |
| 509 | 14327242 | 459466.21 | 1326953.79 |
| 510 | 14327238 | 459626.86 | 1326678.45 |

| | | | |
|-----|-------------|-----------|------------|
| 511 | 14327149038 | 459826.56 | 1326335.27 |
| 512 | 14327149037 | 460005.81 | 1326026.02 |
| 513 | 14327149036 | 460123.98 | 1325828.58 |
| 514 | 14327149035 | 460130.22 | 1325818.26 |
| 515 | 14327149034 | 460492.10 | 1325162.28 |
| 516 | 14327149033 | 460499.95 | 1325144.02 |
| 517 | 14327149032 | 460516.27 | 1325110.16 |
| 518 | 14327149031 | 460558.41 | 1325022.72 |
| 519 | 14327149030 | 460854.19 | 1324058.48 |
| 520 | 14327149029 | 461035.67 | 1323636.16 |
| 521 | 14327149028 | 461045.78 | 1323607.74 |
| 522 | 14327149027 | 461142.32 | 1323388.75 |
| 523 | 14327149026 | 461160.49 | 1323360.00 |
| 524 | 14327149025 | 461512.17 | 1322635.69 |
| 525 | 14327149024 | 461588.75 | 1322472.06 |
| 526 | 14327149023 | 461633.23 | 1322376.12 |
| 527 | 14327149022 | 461678.36 | 1322284.42 |
| 528 | 14327149021 | 461736.15 | 1322155.17 |
| 529 | 14327149020 | 461783.53 | 1322042.37 |
| 530 | 14327149019 | 461794.63 | 1321992.38 |
| 531 | 14327149018 | 461848.21 | 1321865.94 |
| 532 | 14327149017 | 461890.68 | 1321763.13 |
| 533 | 14327149016 | 461919.41 | 1321708.78 |
| 534 | 14327149015 | 461923.75 | 1321676.31 |
| 535 | 14327149014 | 461925.93 | 1321648.87 |
| 536 | 14327149013 | 461929.64 | 1321641.60 |
| 537 | 14327149012 | 461947.00 | 1321620.54 |
| 538 | 14327149011 | 461971.58 | 1321593.31 |
| 539 | 14327149010 | 461977.28 | 1321596.14 |
| 540 | 14327149009 | 461979.42 | 1321590.91 |
| 541 | 14327149008 | 461981.86 | 1321584.94 |
| 542 | 14327149007 | 461968.28 | 1321576.06 |
| 543 | 14327149006 | 461999.04 | 1321517.18 |
| 544 | 14327149005 | 462041.73 | 1321439.77 |
| 545 | 14327149004 | 462156.08 | 1321187.85 |
| 546 | 14327149003 | 462198.64 | 1321088.02 |
| 547 | 14327149002 | 462222.36 | 1321032.37 |
| 548 | 14327149001 | 462270.30 | 1320919.93 |
| 549 | 14327149 | 462278.06 | 1320901.72 |
| 550 | 14327147001 | 462300.19 | 1320857.48 |
| 551 | 14327147 | 462338.24 | 1320781.41 |
| 552 | 14327144 | 462678.08 | 1319996.34 |
| 553 | 14327146001 | 462633.60 | 1319946.09 |

| | | | |
|-----|-------------|-----------|------------|
| 554 | 14327146 | 462359.41 | 1319636.26 |
| 555 | 14327153 | 462146.45 | 1319394.73 |
| 556 | 14327142006 | 462266.66 | 1319293.55 |
| 557 | 14327142005 | 462657.99 | 1318961.66 |
| 558 | 14327142004 | 462721.08 | 1318929.67 |
| 559 | 14327142003 | 462790.01 | 1318853.09 |
| 560 | 14327142002 | 462795.16 | 1318849.30 |
| 561 | 14327142001 | 462802.85 | 1318842.86 |
| 562 | 14327142 | 462959.92 | 1318711.32 |
| 563 | 14327138002 | 463034.70 | 1318643.58 |
| 564 | 14327138001 | 463112.64 | 1318581.02 |
| 565 | 14327138 | 463174.63 | 1318530.82 |
| 566 | 14327137 | 463870.11 | 1318179.40 |
| 567 | 14329363 | 464387.12 | 1317919.93 |
| 568 | 14327136 | 464764.93 | 1317732.21 |
| 569 | 14327134 | 464849.35 | 1317695.11 |
| 570 | 14327133 | 464921.27 | 1317662.84 |
| 571 | 14327132 | 464966.23 | 1317634.61 |
| 572 | 14327131 | 465032.08 | 1317562.65 |
| 573 | 14327130 | 465058.91 | 1317553.52 |
| 574 | 14327128 | 465215.95 | 1317543.72 |
| 575 | 14327127001 | 465366.27 | 1317516.11 |
| 576 | 14327127 | 465445.03 | 1317501.64 |
| 577 | 14000770 | 465418.57 | 1317453.85 |
| 578 | 14000774 | 465410.26 | 1317408.93 |
| 579 | 14000773 | 465414.15 | 1317370.06 |
| 580 | 14000762 | 465428.86 | 1317323.93 |
| 581 | 14000761 | 465431.02 | 1317291.88 |
| 582 | 14000771 | 465415.35 | 1317240.15 |
| 583 | 14000776 | 465405.57 | 1317195.26 |
| 584 | 14000775 | 465409.96 | 1317159.56 |
| 585 | 14000760 | 465432.62 | 1317102.00 |
| 586 | 14000753 | 465446.03 | 1317088.96 |
| 587 | 14000746 | 465472.93 | 1317082.79 |
| 588 | 14000739 | 465491.54 | 1317091.65 |
| 589 | 14000731 | 465523.46 | 1317125.61 |
| 590 | 14000722 | 465553.30 | 1317135.89 |
| 591 | 14000702002 | 465578.14 | 1317130.23 |
| 592 | 14000702001 | 465600.69 | 1317115.45 |
| 593 | 14000702 | 465627.42 | 1317073.67 |
| 594 | 14000695 | 465641.16 | 1317031.59 |
| 595 | 14000690 | 465651.11 | 1316964.39 |
| 596 | 14000680 | 465669.08 | 1316913.95 |

| | | | |
|-----|-------------|-----------|------------|
| 597 | 14000670 | 465698.15 | 1316892.89 |
| 598 | 14000652 | 465766.10 | 1316871.72 |
| 599 | 14000641 | 465787.96 | 1316849.99 |
| 600 | 14000636 | 465802.83 | 1316819.11 |
| 601 | 14000634 | 465810.92 | 1316787.56 |
| 602 | 14000628 | 465826.98 | 1316770.63 |
| 603 | 14000613 | 465909.50 | 1316723.25 |
| 604 | 14000602 | 465966.07 | 1316686.68 |
| 605 | 14000594 | 466014.14 | 1316630.83 |
| 606 | 14000585 | 466056.89 | 1316565.37 |
| 607 | 14000575 | 466078.77 | 1316510.58 |
| 608 | 14000571 | 466084.56 | 1316471.46 |
| 609 | 14000576 | 466077.14 | 1316445.37 |
| 610 | 14000587 | 466049.86 | 1316401.97 |
| 611 | 14000589 | 466045.98 | 1316382.15 |
| 612 | 14000581 | 466067.82 | 1316359.58 |
| 613 | 14000558 | 466112.56 | 1316339.83 |
| 614 | 14000532 | 466134.95 | 1316339.27 |
| 615 | 14000524 | 466164.87 | 1316352.52 |
| 616 | 14000509 | 466217.83 | 1316391.46 |
| 617 | 14000499 | 466232.62 | 1316391.52 |
| 618 | 14000498 | 466243.77 | 1316380.65 |
| 619 | 14000494 | 466252.10 | 1316358.84 |
| 620 | 14000493 | 466253.87 | 1316328.28 |
| 621 | 14000496 | 466247.41 | 1316289.46 |
| 622 | 14000506 | 466227.10 | 1316220.89 |
| 623 | 14000504 | 466227.82 | 1316181.89 |
| 624 | 14000497 | 466244.36 | 1316116.22 |
| 625 | 14000492 | 466266.90 | 1316070.74 |
| 626 | 14000479 | 466312.00 | 1316031.92 |
| 627 | 14000471 | 466330.47 | 1316009.85 |
| 628 | 14000470 | 466342.11 | 1315968.03 |
| 629 | 14000461 | 466359.10 | 1315920.15 |
| 630 | 14000456 | 466366.21 | 1315883.54 |
| 631 | 14000459 | 466364.18 | 1315852.65 |
| 632 | 14000457 | 466364.90 | 1315814.07 |
| 633 | 14000451 | 466381.20 | 1315789.52 |
| 634 | 14000450 | 466382.72 | 1315765.75 |
| 635 | 14000454 | 466370.57 | 1315752.91 |
| 636 | 14000472 | 466327.38 | 1315716.27 |
| 637 | 14000473 | 466327.05 | 1315703.14 |
| 638 | 14000360025 | 466348.12 | 1315694.36 |
| 639 | 14000360024 | 466374.64 | 1315688.01 |

| | | | |
|-----|-------------|-----------|------------|
| 640 | 14000360023 | 466402.44 | 1315682.14 |
| 641 | 14000360022 | 466421.57 | 1315670.51 |
| 642 | 14000360021 | 466435.63 | 1315644.73 |
| 643 | 14000360020 | 466449.92 | 1315631.92 |
| 644 | 14000360019 | 466467.87 | 1315628.05 |
| 645 | 14000360018 | 466478.04 | 1315635.52 |
| 646 | 14000360017 | 466493.29 | 1315647.75 |
| 647 | 14000360016 | 466501.07 | 1315654.11 |
| 648 | 14000360015 | 466516.01 | 1315654.90 |
| 649 | 14000360014 | 466528.24 | 1315641.40 |
| 650 | 14000360013 | 466537.85 | 1315628.69 |
| 651 | 14000360012 | 466551.06 | 1315592.44 |
| 652 | 14000360011 | 466556.12 | 1315570.24 |
| 653 | 14000360010 | 466572.98 | 1315541.85 |
| 654 | 14000360009 | 466598.55 | 1315534.83 |
| 655 | 14000360008 | 466618.78 | 1315536.23 |
| 656 | 14000360007 | 466643.51 | 1315541.57 |
| 657 | 14000360006 | 466669.09 | 1315549.72 |
| 658 | 14000360005 | 466695.22 | 1315555.05 |
| 659 | 14000360004 | 466714.04 | 1315555.62 |
| 660 | 14000360003 | 466734.85 | 1315535.95 |
| 661 | 14000360002 | 466761.55 | 1315522.18 |
| 662 | 14000360001 | 466778.97 | 1315523.03 |
| 663 | 14000360 | 466791.45 | 1315510.30 |
| 664 | 14000351 | 466844.51 | 1315553.48 |
| 665 | 14000348 | 466866.16 | 1315557.18 |
| 666 | 14000344 | 466893.40 | 1315547.61 |
| 667 | 14000338 | 466935.16 | 1315544.04 |
| 668 | 14000328 | 466996.57 | 1315548.88 |
| 669 | 14000321 | 467026.50 | 1315545.59 |
| 670 | 14000318 | 467051.66 | 1315537.34 |
| 671 | 14000316 | 467061.81 | 1315520.57 |
| 672 | 14000317 | 467061.34 | 1315501.93 |
| 673 | 14000319 | 467046.89 | 1315452.73 |
| 674 | 14000311 | 467074.35 | 1315400.18 |
| 675 | 14000308 | 467096.92 | 1315384.16 |
| 676 | 14000302 | 467122.66 | 1315381.65 |
| 677 | 14000295 | 467141.83 | 1315390.69 |
| 678 | 14000293 | 467145.96 | 1315410.12 |
| 679 | 14000298 | 467135.10 | 1315459.43 |
| 680 | 14000300 | 467134.35 | 1315480.21 |
| 681 | 14000296 | 467139.08 | 1315500.44 |
| 682 | 14000291 | 467157.35 | 1315521.17 |

| | | | |
|-----|-------------|-----------|------------|
| 683 | 14000278 | 467185.11 | 1315532.35 |
| 684 | 14000270 | 467232.82 | 1315530.33 |
| 685 | 14000264 | 467241.37 | 1315516.98 |
| 686 | 14000265 | 467240.94 | 1315500.04 |
| 687 | 14000272 | 467227.65 | 1315458.42 |
| 688 | 14000274 | 467219.22 | 1315417.91 |
| 689 | 14000273 | 467224.00 | 1315400.04 |
| 690 | 14000260 | 467274.33 | 1315350.12 |
| 691 | 14000252 | 467299.40 | 1315332.36 |
| 692 | 14000245 | 467320.95 | 1315331.61 |
| 693 | 14000242 | 467345.14 | 1315337.60 |
| 694 | 14000234 | 467380.93 | 1315354.43 |
| 695 | 14000223 | 467407.15 | 1315354.89 |
| 696 | 14000215 | 467432.35 | 1315344.76 |
| 697 | 14000205 | 467461.14 | 1315321.86 |
| 698 | 14000197 | 467494.75 | 1315309.06 |
| 699 | 14327119 | 467523.21 | 1315310.31 |
| 700 | 14327118001 | 467523.52 | 1315310.32 |
| 701 | 14327118 | 467555.41 | 1315218.24 |
| 702 | 14327115 | 467683.70 | 1314781.75 |
| 703 | 14327114 | 467797.73 | 1314386.97 |
| 704 | 14327116 | 467649.19 | 1313601.76 |
| 705 | 14327125011 | 467586.72 | 1313273.39 |
| 706 | 14327125010 | 467575.26 | 1313212.63 |
| 707 | 14327125009 | 467572.48 | 1313198.69 |
| 708 | 14327125008 | 467543.29 | 1313045.03 |
| 709 | 14327125007 | 467538.48 | 1313019.16 |
| 710 | 14327125006 | 467525.01 | 1312948.99 |
| 711 | 14327125005 | 467536.83 | 1312946.63 |
| 712 | 14327125004 | 467451.03 | 1312571.92 |
| 713 | 14327125003 | 466876.12 | 1312684.84 |
| 714 | 14327125002 | 466669.33 | 1311643.59 |
| 715 | 14327125001 | 466666.59 | 1311631.31 |
| 716 | 14327125000 | 466544.88 | 1311031.39 |
| 717 | 14329143002 | 467174.91 | 1310852.82 |
| 718 | 14329143001 | 467168.80 | 1310826.97 |
| 719 | 14329143 | 467128.47 | 1310646.58 |
| 720 | 14329142 | 467200.92 | 1310624.62 |
| 721 | 14000228 | 467394.18 | 1310572.30 |
| 722 | 14329135 | 467448.41 | 1310557.62 |
| 723 | 14329134 | 467509.52 | 1310540.88 |
| 724 | 14329133 | 467684.20 | 1310493.06 |
| 725 | 14329132 | 468227.30 | 1310339.88 |

| | | | |
|-----|-------------|-----------|------------|
| 726 | 14329130 | 468481.07 | 1310270.10 |
| 727 | 14329129 | 468635.93 | 1310227.52 |
| 728 | 14329127 | 469061.52 | 1310114.40 |
| 729 | 14000015001 | 469330.76 | 1310042.50 |
| 730 | 14000015 | 469368.96 | 1310032.29 |
| 731 | 1324444601 | 469386.31 | 1310027.66 |
| 732 | 13244446 | 469451.95 | 1310017.56 |
| 733 | 1324343401 | 470440.10 | 1309734.79 |

**Перечень координат характерных точек границ
Троицкого сельского поселения
Лискинского муниципального района Воронежской области**

| № п/п | Номер характерной точки границ | Координаты | |
|-------|--------------------------------|------------|------------|
| | | X | Y |
| 1 | 44289 | 452120.47 | 1302537.56 |
| 2 | 14327569001 | 452133.35 | 1302688.81 |
| 3 | 14327569002 | 452139.62 | 1302714.07 |
| 4 | 14327570 | 452162.54 | 1303050.57 |
| 5 | 14327571 | 452156.05 | 1303188.00 |
| 6 | 14327574 | 452100.27 | 1303164.83 |
| 7 | 14327583 | 451693.33 | 1303067.84 |
| 8 | 14327588 | 451399.65 | 1303136.73 |
| 9 | 14327588001 | 451384.49 | 1303156.92 |
| 10 | 14327588002 | 451329.26 | 1303135.22 |
| 11 | 14327588003 | 451256.53 | 1303092.64 |
| 12 | 14327588004 | 451228.69 | 1303078.63 |
| 13 | 14327596 | 451215.83 | 1303130.96 |
| 14 | 14327596001 | 451200.08 | 1303155.18 |
| 15 | 14327601 | 451182.61 | 1303182.49 |
| 16 | 14327601001 | 451183.22 | 1303189.03 |
| 17 | 14327595 | 451200.67 | 1303379.58 |
| 18 | 14327595001 | 451227.99 | 1303475.79 |
| 19 | 14327595002 | 451263.52 | 1303735.58 |
| 20 | 14327595003 | 451251.66 | 1303736.93 |
| 21 | 14327595004 | 451229.09 | 1303738.98 |
| 22 | 14327595005 | 451241.26 | 1303783.91 |
| 23 | 14327595006 | 451246.57 | 1303810.68 |
| 24 | 14327598 | 451205.85 | 1303953.34 |
| 25 | 14327599 | 451202.72 | 1304440.20 |
| 26 | 14327595001 | 451197.23 | 1304445.69 |
| 27 | 14327595002 | 450727.42 | 1304929.35 |
| 28 | 14327595003 | 450747.96 | 1304941.75 |
| 29 | 14327595004 | 450715.60 | 1304981.96 |
| 30 | 14327595005 | 449980.86 | 1305758.78 |
| 31 | 14327595006 | 449970.84 | 1305768.42 |
| 32 | 14327595007 | 449014.53 | 1306752.13 |
| 33 | 14327595008 | 449003.75 | 1306749.63 |
| 34 | 14327647 | 449003.18 | 1306750.23 |
| 35 | 14327646 | 448994.12 | 1306759.84 |
| 36 | 14327646001 | 448984.65 | 1306769.89 |
| 37 | 14327646002 | 448839.28 | 1306935.71 |

| | | | |
|----|-------------|-----------|------------|
| 38 | 14327653 | 448684.15 | 1307088.84 |
| 39 | 14327653001 | 448626.23 | 1307321.85 |
| 40 | 14327653002 | 448606.93 | 1307370.45 |
| 41 | 14327653003 | 448563.65 | 1307405.07 |
| 42 | 14327653004 | 448540.35 | 1307429.04 |
| 43 | 14327653005 | 448526.37 | 1307466.32 |
| 44 | 14327653006 | 448509.73 | 1307519.58 |
| 45 | 14327653007 | 448506.40 | 1307560.19 |
| 46 | 14327653008 | 448527.70 | 1307628.10 |
| 47 | 14327653009 | 448534.98 | 1307655.09 |
| 48 | 14327653010 | 448537.49 | 1307678.61 |
| 49 | 14327653011 | 448525.47 | 1307723.16 |
| 50 | 14327653012 | 448495.94 | 1307801.25 |
| 51 | 14327653013 | 448470.91 | 1307870.33 |
| 52 | 14327653014 | 448459.89 | 1307959.93 |
| 53 | 14327653015 | 448457.39 | 1308001.48 |
| 54 | 14327653016 | 448462.90 | 1308041.02 |
| 55 | 14327653017 | 448462.40 | 1308073.56 |
| 56 | 14327653018 | 448454.39 | 1308125.12 |
| 57 | 14327653019 | 448437.37 | 1308168.17 |
| 58 | 14327653020 | 448398.83 | 1308218.72 |
| 59 | 14327653021 | 448344.77 | 1308278.28 |
| 60 | 14327653022 | 448316.23 | 1308336.35 |
| 61 | 14327653023 | 448287.71 | 1308401.91 |
| 62 | 14327653024 | 448293.21 | 1308432.95 |
| 63 | 14327653025 | 448297.21 | 1308474.50 |
| 64 | 14327653026 | 448273.69 | 1308521.55 |
| 65 | 14327653027 | 448241.79 | 1308562.02 |
| 66 | 14327653028 | 448210.09 | 1308605.60 |
| 67 | 14327653029 | 448205.00 | 1308652.29 |
| 68 | 14327653030 | 448214.33 | 1308704.93 |
| 69 | 14327653031 | 448216.31 | 1308785.30 |
| 70 | 14327653032 | 448213.48 | 1308872.18 |
| 71 | 14327653033 | 448205.00 | 1308912.37 |
| 72 | 14327653034 | 448183.21 | 1308950.29 |
| 73 | 14327653035 | 448176.42 | 1308971.51 |
| 74 | 14327653036 | 448210.66 | 1309024.43 |
| 75 | 14327653037 | 448216.31 | 1309044.53 |
| 76 | 14327653038 | 448188.01 | 1309092.92 |
| 77 | 14327653039 | 448176.41 | 1309116.69 |
| 78 | 14327653040 | 448179.80 | 1309151.78 |
| 79 | 14327653041 | 448169.34 | 1309174.43 |
| 80 | 14327653042 | 448155.75 | 1309186.88 |

| | | | |
|-----|-------------|-----------|------------|
| 81 | 14327653043 | 448071.99 | 1309206.41 |
| 82 | 14327653044 | 448079.07 | 1309246.03 |
| 83 | 14327653045 | 448076.80 | 1309274.89 |
| 84 | 14327653046 | 448050.77 | 1309350.45 |
| 85 | 14327722 | 448032.68 | 1309408.56 |
| 86 | 14327707 | 448115.94 | 1309576.87 |
| 87 | 14327682 | 448373.57 | 1310444.20 |
| 88 | 14327657 | 448660.94 | 1311320.13 |
| 89 | 14327650 | 448827.27 | 1311878.35 |
| 90 | 14327643 | 449090.16 | 1312735.13 |
| 91 | 14327637 | 449515.21 | 1313902.32 |
| 92 | 14327635 | 449565.52 | 1314264.27 |
| 93 | 14327635001 | 449564.16 | 1314277.41 |
| 94 | 14327635002 | 449084.79 | 1314497.71 |
| 95 | 14327635003 | 449074.83 | 1314501.96 |
| 96 | 14327635004 | 448508.67 | 1314757.33 |
| 97 | 14327635005 | 448496.40 | 1314757.89 |
| 98 | 14327635006 | 448314.23 | 1314186.27 |
| 99 | 14327635007 | 447571.99 | 1314375.44 |
| 100 | 14327635008 | 447564.80 | 1314393.96 |
| 101 | 14327635009 | 447305.57 | 1314462.93 |
| 102 | 14327635010 | 447117.71 | 1314507.60 |
| 103 | 14327635011 | 447108.12 | 1314495.83 |
| 104 | 14327635012 | 446867.09 | 1314558.81 |
| 105 | 14327635013 | 446858.09 | 1314559.13 |
| 106 | 14327635014 | 446765.19 | 1314581.11 |
| 107 | 14327635015 | 446481.96 | 1314653.09 |
| 108 | 14327635016 | 446323.55 | 1314691.85 |
| 109 | 14327635017 | 446303.75 | 1314695.79 |
| 110 | 14005727 | 446299.50 | 1314559.80 |
| 111 | 14005731 | 446290.17 | 1314495.93 |
| 112 | 14005739 | 446256.36 | 1314403.12 |
| 113 | 14005749 | 446222.62 | 1314357.66 |
| 114 | 14005758 | 446176.24 | 1314311.44 |
| 115 | 14005771 | 446140.59 | 1314285.25 |
| 116 | 14005779 | 446071.94 | 1314264.22 |
| 117 | 14005780 | 446063.40 | 1314242.19 |
| 118 | 14005778 | 446090.28 | 1314177.68 |
| 119 | 14005778001 | 446105.19 | 1314155.23 |
| 120 | 14005764 | 446158.53 | 1314079.16 |
| 121 | 14005764001 | 446156.78 | 1314026.80 |
| 122 | 14327798 | 446168.42 | 1313992.81 |
| 123 | 14327798001 | 446198.73 | 1313904.33 |

| | | | |
|-----|-------------|-----------|------------|
| 124 | 14327798002 | 446200.90 | 1313898.00 |
| 125 | 14327798003 | 446206.26 | 1313801.73 |
| 126 | 14327798004 | 446188.59 | 1313631.67 |
| 127 | 14327798005 | 446182.61 | 1313579.92 |
| 128 | 14327798006 | 446173.97 | 1313505.40 |
| 129 | 14327798007 | 446141.68 | 1313345.74 |
| 130 | 14327798008 | 446094.08 | 1313037.22 |
| 131 | 14327798009 | 446046.78 | 1312818.57 |
| 132 | 14327798010 | 445999.83 | 1312451.53 |
| 133 | 14327798011 | 445996.13 | 1312358.27 |
| 134 | 14327804000 | 445997.41 | 1312329.66 |
| 135 | 14327797001 | 446052.26 | 1311943.95 |
| 136 | 14327797 | 446191.59 | 1311213.67 |
| 137 | 14327763005 | 446333.30 | 1310469.07 |
| 138 | 14327763004 | 446392.80 | 1310219.60 |
| 139 | 14327763003 | 446499.86 | 1309848.04 |
| 140 | 14327763002 | 446711.40 | 1309170.57 |
| 141 | 14327763001 | 446884.35 | 1308607.01 |
| 142 | 14327763 | 447051.04 | 1308064.47 |
| 143 | 14327791009 | 447144.56 | 1307767.81 |
| 144 | 14327791008 | 447276.58 | 1307340.14 |
| 145 | 14327791007 | 447350.37 | 1307119.49 |
| 146 | 14327791006 | 447433.95 | 1306871.58 |
| 147 | 14327791005 | 447441.88 | 1306849.38 |
| 148 | 14327791004 | 447433.08 | 1306847.24 |
| 149 | 14327791003 | 447282.78 | 1306818.09 |
| 150 | 14327791002 | 447102.18 | 1306780.34 |
| 151 | 14327791001 | 446909.98 | 1306742.22 |
| 152 | 14327791 | 446431.92 | 1306646.22 |
| 153 | 14327807 | 445891.59 | 1306544.87 |
| 154 | 44232 | 445498.52 | 1306470.32 |
| 155 | 44233 | 445535.08 | 1306251.26 |
| 156 | 44234 | 445587.69 | 1305952.97 |
| 157 | 44235 | 445661.38 | 1305547.31 |
| 158 | 44236 | 445711.49 | 1305161.60 |
| 159 | 44237 | 445833.53 | 1304491.61 |
| 160 | 19322235 | 445948.79 | 1303773.08 |
| 161 | 44238 | 445952.23 | 1303752.32 |
| 162 | 4423903 | 446035.54 | 1303249.94 |
| 163 | 4423902 | 446037.78 | 1303235.75 |
| 164 | 4423901 | 446038.03 | 1303234.13 |
| 165 | 44239 | 446041.43 | 1303213.59 |
| 166 | 44240 | 446155.89 | 1302869.18 |

| | | | |
|-----|----------|-----------|------------|
| 167 | 44241 | 446282.17 | 1302207.35 |
| 168 | 44242 | 446478.54 | 1301160.17 |
| 169 | 44243 | 446387.80 | 1300892.69 |
| 170 | 44244 | 446031.75 | 1300879.65 |
| 171 | 44245 | 445908.52 | 1300144.13 |
| 172 | 19322233 | 445787.62 | 1299371.55 |
| 173 | 44246 | 445757.00 | 1299175.83 |
| 174 | 44247 | 445576.32 | 1298684.84 |
| 175 | 44248 | 445478.57 | 1298423.90 |
| 176 | 44249 | 445137.98 | 1298679.83 |
| 177 | 44250 | 445083.03 | 1298394.01 |
| 178 | 44251 | 445184.97 | 1298353.65 |
| 179 | 44252 | 445088.94 | 1298247.77 |
| 180 | 4425301 | 445138.89 | 1298222.64 |
| 181 | 44253 | 445241.90 | 1298170.82 |
| 182 | 44254 | 445240.54 | 1298105.15 |
| 183 | 44255 | 445098.62 | 1297982.57 |
| 184 | 44256 | 444967.57 | 1298018.88 |
| 185 | 44257 | 444888.32 | 1297893.59 |
| 186 | 44258 | 445006.89 | 1297864.37 |
| 187 | 44259 | 445007.74 | 1297758.73 |
| 188 | 44260 | 444927.60 | 1297722.67 |
| 189 | 44261 | 444797.89 | 1297624.54 |
| 190 | 44262 | 444585.94 | 1297662.34 |
| 191 | 44263 | 444500.96 | 1297455.69 |
| 192 | 44264 | 444585.59 | 1297210.16 |
| 193 | 44265 | 444758.21 | 1297111.16 |
| 194 | 44266 | 444912.56 | 1297118.75 |
| 195 | 44267 | 444998.92 | 1297105.28 |
| 196 | 44268 | 444942.36 | 1296934.19 |
| 197 | 44269 | 444863.72 | 1296715.01 |
| 198 | 44270 | 444798.18 | 1296555.86 |
| 199 | 44270001 | 444772.44 | 1296481.85 |
| 200 | 44270002 | 444739.96 | 1296420.03 |
| 201 | 44270003 | 444781.98 | 1296358.55 |
| 202 | 44270004 | 444858.53 | 1296235.89 |
| 203 | 44270005 | 444927.24 | 1296126.56 |
| 204 | 44270006 | 444982.88 | 1296040.40 |
| 205 | 44270007 | 445050.24 | 1295965.53 |
| 206 | 44270008 | 445131.13 | 1295910.00 |
| 207 | 44270009 | 445193.85 | 1295881.55 |
| 208 | 44270010 | 445250.70 | 1295867.94 |
| 209 | 44270011 | 445321.31 | 1295884.68 |


| | | | |
|-----|----------|-----------|------------|
| 210 | 44270012 | 445369.72 | 1295909.39 |
| 211 | 44270013 | 445428.05 | 1295957.84 |
| 212 | 44270014 | 445485.67 | 1296014.27 |
| 213 | 44270015 | 445548.95 | 1296084.86 |
| 214 | 44270016 | 445628.08 | 1296161.82 |
| 215 | 44270017 | 445711.48 | 1296227.90 |
| 216 | 44270018 | 445786.45 | 1296270.75 |
| 217 | 44270019 | 445859.88 | 1296315.08 |
| 218 | 44270020 | 445929.00 | 1296351.78 |
| 219 | 44270022 | 445982.88 | 1296377.63 |
| 220 | 44270023 | 446063.09 | 1296401.66 |
| 221 | 44270024 | 446195.50 | 1296439.25 |
| 222 | 44270025 | 446341.90 | 1296476.69 |
| 223 | 44270026 | 446459.82 | 1296515.45 |
| 224 | 44270027 | 446544.29 | 1296559.05 |
| 225 | 44270028 | 446572.56 | 1296584.76 |
| 226 | 1901713 | 446569.81 | 1296593.52 |
| 227 | 44270029 | 446548.86 | 1296660.02 |
| 228 | 44270030 | 446530.74 | 1296790.71 |
| 229 | 44270031 | 446512.65 | 1296923.91 |
| 230 | 44270032 | 446484.88 | 1297134.72 |
| 231 | 44270033 | 446557.39 | 1297182.45 |
| 232 | 44270034 | 446618.03 | 1297241.81 |
| 233 | 44270035 | 446678.22 | 1297303.19 |
| 234 | 44270036 | 446715.45 | 1297375.79 |
| 235 | 44270037 | 446725.90 | 1297465.19 |
| 236 | 44270038 | 446710.97 | 1297518.84 |
| 237 | 44270039 | 446689.50 | 1297569.08 |
| 238 | 44270040 | 446656.43 | 1297610.43 |
| 239 | 44270041 | 446602.47 | 1297661.51 |
| 240 | 44270042 | 446570.10 | 1297720.85 |
| 241 | 44270043 | 446565.67 | 1297774.91 |
| 242 | 44270044 | 446567.68 | 1297822.38 |
| 243 | 44270045 | 446553.65 | 1297867.53 |
| 244 | 44270046 | 446514.51 | 1297948.95 |
| 245 | 44270047 | 446574.09 | 1298003.33 |
| 246 | 44270048 | 446673.20 | 1298060.27 |
| 247 | 44270049 | 446778.56 | 1298093.66 |
| 248 | 44270050 | 446862.72 | 1298108.27 |
| 249 | 44270051 | 446952.72 | 1298107.31 |
| 250 | 44270052 | 447069.72 | 1298106.57 |
| 251 | 44270053 | 447150.89 | 1298122.71 |
| 252 | 44270054 | 447214.59 | 1298141.54 |

| | | | |
|-----|----------|-----------|------------|
| 253 | 44270055 | 447300.90 | 1298169.63 |
| 254 | 44270056 | 447380.90 | 1298169.29 |
| 255 | 44270057 | 447463.83 | 1298162.90 |
| 256 | 44270058 | 447529.07 | 1298137.22 |
| 257 | 44270059 | 447622.42 | 1298076.21 |
| 258 | 44270060 | 447717.59 | 1297996.70 |
| 259 | 44270061 | 447786.98 | 1297939.46 |
| 260 | 44270062 | 447912.58 | 1297853.63 |
| 261 | 44270063 | 447992.71 | 1297817.78 |
| 262 | 44270064 | 448037.66 | 1297812.80 |
| 263 | 44270065 | 448077.78 | 1297823.88 |
| 264 | 44270066 | 448104.19 | 1297863.11 |
| 265 | 44270067 | 448112.63 | 1297904.51 |
| 266 | 44270068 | 448098.08 | 1297947.17 |
| 267 | 44270069 | 448069.11 | 1297996.98 |
| 268 | 44270070 | 448010.25 | 1298058.11 |
| 269 | 44270071 | 447931.36 | 1298115.44 |
| 270 | 44270072 | 447877.61 | 1298140.01 |
| 271 | 44270073 | 447822.40 | 1298183.18 |
| 272 | 44270074 | 447783.28 | 1298222.64 |
| 273 | 44270075 | 447773.62 | 1298232.39 |
| 274 | 44270076 | 447713.74 | 1298309.28 |
| 275 | 44270077 | 447639.17 | 1298407.38 |
| 276 | 44270078 | 447585.68 | 1298511.17 |
| 277 | 44270079 | 447544.54 | 1298603.79 |
| 278 | 44270080 | 447531.55 | 1298672.99 |
| 279 | 44270081 | 447529.99 | 1298771.03 |
| 280 | 44270082 | 447532.52 | 1298807.49 |
| 281 | 44270083 | 447547.97 | 1298872.28 |
| 282 | 44270084 | 447564.20 | 1298921.54 |
| 283 | 44270085 | 447590.51 | 1298977.16 |
| 284 | 44270086 | 447628.47 | 1299042.11 |
| 285 | 44270087 | 447675.89 | 1299070.41 |
| 286 | 44270088 | 447726.34 | 1299100.68 |
| 287 | 44270089 | 447792.85 | 1299135.21 |
| 288 | 44270090 | 447871.36 | 1299169.56 |
| 289 | 44270091 | 447964.48 | 1299211.20 |
| 290 | 44270092 | 448042.57 | 1299250.56 |
| 291 | 44270093 | 448124.60 | 1299286.37 |
| 292 | 44270094 | 448218.38 | 1299304.49 |
| 293 | 44270095 | 448308.93 | 1299307.16 |
| 294 | 44270096 | 448365.72 | 1299292.83 |
| 295 | 44270097 | 448410.23 | 1299259.17 |

| | | | |
|-----|------------|-----------|------------|
| 296 | 44270098 | 448586.68 | 1299151.58 |
| 297 | 44270099 | 448641.11 | 1299078.27 |
| 298 | 44271001 | 448703.22 | 1298948.84 |
| 299 | 44271002 | 448748.32 | 1298818.67 |
| 300 | 44271003 | 448777.49 | 1298728.23 |
| 301 | 4427100401 | 448785.50 | 1298707.55 |
| 302 | 44271004 | 448797.73 | 1298675.93 |
| 303 | 44271005 | 448955.88 | 1298412.08 |
| 304 | 44271006 | 448982.55 | 1298355.20 |
| 305 | 44271007 | 449013.25 | 1298300.24 |
| 306 | 44271008 | 449059.29 | 1298302.56 |
| 307 | 44271009 | 449116.12 | 1298325.23 |
| 308 | 44271010 | 449206.60 | 1298391.41 |
| 309 | 44271011 | 449309.84 | 1298474.90 |
| 310 | 44271012 | 449392.96 | 1298550.69 |
| 311 | 44271013 | 449447.09 | 1298593.40 |
| 312 | 44271014 | 449506.04 | 1298623.55 |
| 313 | 44271015 | 449573.76 | 1298638.05 |
| 314 | 44271016 | 449674.92 | 1298682.57 |
| 315 | 44271017 | 449731.39 | 1298714.25 |
| 316 | 44271018 | 449785.57 | 1298760.47 |
| 317 | 44271019 | 449824.76 | 1298806.89 |
| 318 | 44271020 | 449895.37 | 1298916.38 |
| 319 | 44271021 | 449910.77 | 1298943.65 |
| 320 | 44271022 | 449916.58 | 1298999.07 |
| 321 | 44271023 | 449916.66 | 1299020.67 |
| 322 | 44271024 | 449928.65 | 1299081.57 |
| 323 | 44271025 | 449961.92 | 1299177.32 |
| 324 | 44271026 | 449958.42 | 1299240.35 |
| 325 | 44271027 | 449976.28 | 1299285.71 |
| 326 | 44271028 | 449995.31 | 1299331.31 |
| 327 | 44271029 | 450048.29 | 1299412.13 |
| 328 | 44271030 | 450103.51 | 1299501.20 |
| 329 | 44271031 | 450154.62 | 1299577.79 |
| 330 | 44271032 | 450232.82 | 1299540.17 |
| 331 | 44271033 | 450359.01 | 1299438.15 |
| 332 | 44271034 | 450469.72 | 1299338.27 |
| 333 | 44271035 | 450557.08 | 1299383.06 |
| 334 | 44271036 | 450648.99 | 1299434.33 |
| 335 | 44271037 | 450662.10 | 1299474.11 |
| 336 | 44271038 | 450689.21 | 1299530.87 |
| 337 | 44271039 | 450682.72 | 1299622.94 |
| 338 | 44271040 | 450667.78 | 1299721.10 |

| | | | |
|-----|----------|-----------|------------|
| 339 | 44271041 | 450650.84 | 1299819.29 |
| 340 | 44271042 | 450647.01 | 1299880.83 |
| 341 | 44271043 | 450647.63 | 1299938.33 |
| 342 | 44271044 | 450662.01 | 1300019.18 |
| 343 | 44271045 | 450667.46 | 1300106.63 |
| 344 | 44271046 | 450668.51 | 1300203.12 |
| 345 | 44271047 | 450669.25 | 1300272.12 |
| 346 | 44271048 | 450703.37 | 1300374.75 |
| 347 | 44271049 | 450772.04 | 1300575.02 |
| 348 | 44271050 | 450804.11 | 1300719.14 |
| 349 | 44271051 | 450814.79 | 1300782.08 |
| 350 | 44271052 | 450878.65 | 1300768.88 |
| 351 | 44277 | 450948.17 | 1300744.65 |
| 352 | 44278 | 451293.14 | 1300623.92 |
| 353 | 44279 | 451628.90 | 1300749.63 |
| 354 | 44280 | 451699.26 | 1300840.78 |
| 355 | 44281 | 451859.12 | 1301027.24 |
| 356 | 44282 | 451853.92 | 1301316.84 |
| 357 | 44283 | 452113.10 | 1301557.27 |
| 358 | 44284 | 452050.22 | 1301818.45 |
| 359 | 44285 | 452027.40 | 1301899.81 |
| 360 | 44286 | 452000.12 | 1302184.19 |
| 361 | 44287 | 452009.87 | 1302271.65 |
| 362 | 44288 | 452028.25 | 1302315.23 |

Карта-схема границ Щучинского сельского поселения Лискинского муниципального района Воронежской области



**Перечень координат характерных точек границ
Щучинского сельского поселения
Лискинского муниципального района Воронежской области**

| № п/п | Номер характерной точки границ | Координаты | |
|-------|--------------------------------|------------|------------|
| | | X | Y |
| 1 | 1432843401 | 433706.73 | 1332975.27 |
| 2 | 14328354014 | 433742.02 | 1333283.05 |
| 3 | 14328354013 | 433761.09 | 1333386.83 |
| 4 | 14328354012 | 433771.54 | 1333508.65 |
| 5 | 14328354011 | 433809.05 | 1333644.03 |
| 6 | 14328354010 | 433874.32 | 1333873.36 |
| 7 | 14328354009 | 434014.46 | 1334227.95 |
| 8 | 14328354008 | 434143.71 | 1334533.20 |
| 9 | 14328354007 | 434219.04 | 1334721.45 |
| 10 | 14328354006 | 434331.75 | 1335003.03 |
| 11 | 14328354005 | 434508.83 | 1335419.35 |
| 12 | 14328354004 | 434575.07 | 1335578.25 |
| 13 | 14328354003 | 434662.57 | 1335762.97 |
| 14 | 14328354002 | 434764.67 | 1335999.24 |
| 15 | 14328354001 | 434873.26 | 1336221.02 |
| 16 | 14328354 | 435000.25 | 1336480.34 |
| 17 | 14328349 | 435077.22 | 1336655.69 |
| 18 | 14328344 | 435198.76 | 1336867.77 |
| 19 | 14328341 | 435242.45 | 1336963.86 |
| 20 | 14328339 | 435280.53 | 1337022.72 |
| 21 | 14328334 | 435334.57 | 1337132.24 |
| 22 | 14328331 | 435390.92 | 1337285.81 |
| 23 | 14328328 | 435424.11 | 1337358.29 |
| 24 | 14328320 | 435562.57 | 1337690.55 |
| 25 | 14328317 | 435601.72 | 1337825.69 |
| 26 | 14328304 | 435688.76 | 1338069.71 |
| 27 | 14328298 | 435779.97 | 1338324.00 |
| 28 | 14328281 | 435867.73 | 1338486.81 |
| 29 | 14328263 | 435944.40 | 1338600.66 |
| 30 | 14328241 | 435997.99 | 1338658.99 |
| 31 | 14328226 | 436039.69 | 1338715.01 |
| 32 | 14328220 | 436073.11 | 1338780.50 |
| 33 | 14328213 | 436107.15 | 1338878.20 |
| 34 | 14328210 | 436129.93 | 1339006.62 |
| 35 | 14328208 | 436150.11 | 1339175.79 |
| 36 | 14328206 | 436163.42 | 1339340.00 |
| 37 | 14328205 | 436168.78 | 1339374.69 |

| | | | |
|----|------------|-----------|------------|
| 38 | 14328204 | 436173.08 | 1339402.55 |
| 39 | 14328202 | 436182.24 | 1339527.00 |
| 40 | 14328201 | 436191.91 | 1339589.55 |
| 41 | 14328199 | 436237.11 | 1339739.59 |
| 42 | 14328198 | 436259.01 | 1339822.26 |
| 43 | 14328194 | 436305.47 | 1339950.24 |
| 44 | 14328191 | 436345.21 | 1340080.04 |
| 45 | 14328188 | 436388.10 | 1340197.92 |
| 46 | 14328186 | 436414.65 | 1340258.46 |
| 47 | 14328175 | 436469.84 | 1340399.84 |
| 48 | 14328171 | 436534.89 | 1340525.77 |
| 49 | 14328166 | 436596.78 | 1340663.64 |
| 50 | 14328146 | 436752.10 | 1340906.55 |
| 51 | 14328136 | 436906.70 | 1341112.19 |
| 52 | 14328132 | 437032.66 | 1341236.97 |
| 53 | 14328126 | 437318.60 | 1341448.75 |
| 54 | 14328123 | 437390.23 | 1341491.96 |
| 55 | 14328117 | 437544.13 | 1341613.85 |
| 56 | 14328113 | 437609.02 | 1341658.84 |
| 57 | 14328104 | 437651.58 | 1341678.66 |
| 58 | 14328093 | 437710.93 | 1341689.78 |
| 59 | 1432809001 | 437725.84 | 1341734.88 |
| 60 | 1432845068 | 437622.62 | 1341815.26 |
| 61 | 1432845067 | 437666.16 | 1341877.65 |
| 62 | 1432845066 | 437692.49 | 1341951.62 |
| 63 | 1432845065 | 437706.65 | 1342020.52 |
| 64 | 1432845064 | 437709.68 | 1342072.20 |
| 65 | 1432845063 | 437699.51 | 1342144.15 |
| 66 | 1432845062 | 437653.85 | 1342263.73 |
| 67 | 1432845061 | 437602.12 | 1342353.92 |
| 68 | 1432845060 | 437542.30 | 1342415.74 |
| 69 | 1432845059 | 437482.48 | 1342448.17 |
| 70 | 1432845058 | 437402.39 | 1342474.53 |
| 71 | 1432845057 | 437322.39 | 1342498.96 |
| 72 | 1432845056 | 437135.88 | 1342528.43 |
| 73 | 1432845055 | 436874.52 | 1342567.59 |
| 74 | 1432845054 | 436769.21 | 1342572.32 |
| 75 | 1432845053 | 436636.63 | 1342564.86 |
| 76 | 1432845052 | 436483.95 | 1342545.62 |
| 77 | 1432845051 | 436351.37 | 1342509.99 |
| 78 | 1432845050 | 436276.92 | 1342483.76 |
| 79 | 1432845049 | 436192.22 | 1342441.14 |
| 80 | 1432845048 | 436098.21 | 1342377.57 |

| | | | |
|-----|------------|-----------|------------|
| 81 | 1432845047 | 436019.18 | 1342299.55 |
| 82 | 1432845046 | 435928.67 | 1342195.79 |
| 83 | 1432845045 | 435880.76 | 1342114.91 |
| 84 | 1432845044 | 435845.74 | 1342044.85 |
| 85 | 1432845043 | 435829.75 | 1341959.51 |
| 86 | 1432845042 | 435837.66 | 1341853.21 |
| 87 | 1432845041 | 435853.85 | 1341750.20 |
| 88 | 1432845040 | 435878.94 | 1341620.44 |
| 89 | 1432845039 | 435886.30 | 1341488.83 |
| 90 | 1432845038 | 435863.95 | 1341380.65 |
| 91 | 1432845037 | 435791.19 | 1341183.79 |
| 92 | 1432845036 | 435783.35 | 1341163.06 |
| 93 | 1432845035 | 435727.60 | 1341070.31 |
| 94 | 1432845034 | 435657.23 | 1340994.17 |
| 95 | 1432845033 | 435615.12 | 1340963.26 |
| 96 | 1432845032 | 435580.98 | 1340939.52 |
| 97 | 1432845031 | 435493.56 | 1340870.43 |
| 98 | 1432845030 | 435441.44 | 1340828.87 |
| 99 | 1432845029 | 435377.58 | 1340776.80 |
| 100 | 1432845028 | 435333.65 | 1340744.69 |
| 101 | 1432845027 | 435278.71 | 1340699.86 |
| 102 | 1432845026 | 435205.86 | 1340642.66 |
| 103 | 1432845025 | 435161.24 | 1340618.08 |
| 104 | 1432845024 | 435112.36 | 1340572.59 |
| 105 | 1432845023 | 435072.96 | 1340532.99 |
| 106 | 1432845022 | 435029.26 | 1340499.00 |
| 107 | 1432845021 | 434998.85 | 1340466.97 |
| 108 | 1432845020 | 434962.20 | 1340412.13 |
| 109 | 1432845019 | 434917.84 | 1340343.89 |
| 110 | 1432845018 | 434867.51 | 1340252.56 |
| 111 | 1432845017 | 434808.30 | 1340129.36 |
| 112 | 1432845016 | 434778.44 | 1340083.50 |
| 113 | 1432845015 | 434757.28 | 1340059.31 |
| 114 | 1432845014 | 434709.41 | 1340027.67 |
| 115 | 1432845013 | 434618.55 | 1339982.75 |
| 116 | 1432845012 | 434517.48 | 1339949.06 |
| 117 | 1432845011 | 434450.10 | 1339930.69 |
| 118 | 1432845010 | 434345.97 | 1339925.59 |
| 119 | 1432845009 | 434158.12 | 1339966.42 |
| 120 | 1432845008 | 434097.89 | 1339983.78 |
| 121 | 1432845007 | 433989.67 | 1340025.64 |
| 122 | 1432845006 | 433865.12 | 1340111.40 |
| 123 | 1432845005 | 433847.69 | 1340141.13 |

| | | | |
|-----|------------|-----------|------------|
| 124 | 1432845004 | 433834.47 | 1340172.25 |
| 125 | 1432845003 | 433782.57 | 1340228.15 |
| 126 | 1432845002 | 433701.08 | 1340294.26 |
| 127 | 1432845001 | 433618.15 | 1340341.79 |
| 128 | 14328450 | 433577.93 | 1340360.22 |
| 129 | 14328453 | 433519.65 | 1340366.41 |
| 130 | 14328454 | 433460.15 | 1340353.12 |
| 131 | 14328455 | 433402.87 | 1340322.83 |
| 132 | 14328456 | 433378.84 | 1340305.48 |
| 133 | 14328457 | 433346.67 | 1340261.16 |
| 134 | 14328458 | 433311.02 | 1340211.81 |
| 135 | 14328459 | 433290.80 | 1340172.35 |
| 136 | 14328463 | 433268.05 | 1340089.70 |
| 137 | 14328464 | 433261.15 | 1339994.88 |
| 138 | 14328462 | 433268.12 | 1339872.68 |
| 139 | 14328460 | 433276.64 | 1339787.74 |
| 140 | 14328461 | 433273.52 | 1339713.20 |
| 141 | 1432847305 | 433259.72 | 1339680.96 |
| 142 | 1432847304 | 433229.10 | 1339625.44 |
| 143 | 1432847303 | 433189.28 | 1339547.85 |
| 144 | 1432847302 | 433134.15 | 1339507.02 |
| 145 | 1432847301 | 433063.71 | 1339476.39 |
| 146 | 14328473 | 432973.90 | 1339448.42 |
| 147 | 14328474 | 432936.66 | 1339448.27 |
| 148 | 14328475 | 432814.88 | 1339496.08 |
| 149 | 14328476 | 432755.21 | 1339519.51 |
| 150 | 14328478 | 432641.08 | 1339614.06 |
| 151 | 14328481 | 432514.81 | 1339722.62 |
| 152 | 14328483 | 432395.78 | 1339823.35 |
| 153 | 14328484 | 432322.24 | 1339913.83 |
| 154 | 14328485 | 432258.16 | 1340011.76 |
| 155 | 14328487 | 432203.48 | 1340114.58 |
| 156 | 14328489 | 432186.58 | 1340158.99 |
| 157 | 14328492 | 432159.10 | 1340268.05 |
| 158 | 14328494 | 432129.17 | 1340381.39 |
| 159 | 14328495 | 432123.58 | 1340484.91 |
| 160 | 14328493 | 432129.90 | 1340720.43 |
| 161 | 14328496 | 432117.69 | 1340788.49 |
| 162 | 14328497 | 432081.51 | 1340885.01 |
| 163 | 14328498 | 432074.62 | 1340922.44 |
| 164 | 14328499 | 432045.57 | 1340994.23 |
| 165 | 14328501 | 432000.77 | 1341040.06 |
| 166 | 14328503 | 431941.21 | 1341066.69 |

| | | | |
|-----|------------|-----------|------------|
| 167 | 14328504 | 431827.60 | 1341055.41 |
| 168 | 14328505 | 431771.45 | 1341040.44 |
| 169 | 14328506 | 431693.71 | 1341003.01 |
| 170 | 14328509 | 431596.45 | 1340919.36 |
| 171 | 14328510 | 431594.95 | 1340886.33 |
| 172 | 14328511 | 431589.58 | 1340871.18 |
| 173 | 14328512 | 431566.19 | 1340843.68 |
| 174 | 14328513 | 431511.64 | 1340823.59 |
| 175 | 14328514 | 431476.09 | 1340823.46 |
| 176 | 14328516 | 431435.71 | 1340835.29 |
| 177 | 14328518 | 431367.03 | 1340871.43 |
| 178 | 14328520 | 431319.16 | 1340933.42 |
| 179 | 14328523 | 431283.02 | 1340946.02 |
| 180 | 14328524 | 431252.09 | 1340965.29 |
| 181 | 14328525 | 431224.51 | 1340982.80 |
| 182 | 14328530 | 431121.13 | 1341018.79 |
| 183 | 14328539 | 430990.13 | 1341070.59 |
| 184 | 14328540 | 430948.35 | 1341097.71 |
| 185 | 1432855507 | 430891.64 | 1341126.41 |
| 186 | 1432855506 | 430795.37 | 1341167.66 |
| 187 | 1432855505 | 430673.57 | 1341193.20 |
| 188 | 1432855504 | 430557.66 | 1341242.31 |
| 189 | 1432855503 | 430474.76 | 1341290.24 |
| 190 | 1432855502 | 430429.67 | 1341296.08 |
| 191 | 1432855501 | 430402.00 | 1341304.67 |
| 192 | 14328555 | 430336.47 | 1341310.08 |
| 193 | 14328557 | 430287.11 | 1341295.82 |
| 194 | 14328558 | 430244.90 | 1341257.68 |
| 195 | 14328559 | 430217.08 | 1341220.09 |
| 196 | 14328560 | 430193.34 | 1341174.80 |
| 197 | 14328562 | 430159.22 | 1341074.61 |
| 198 | 14328564 | 430131.96 | 1340979.38 |
| 199 | 14328565 | 430107.20 | 1340838.32 |
| 200 | 14328566 | 430079.89 | 1340697.31 |
| 201 | 14328567 | 430054.77 | 1340624.92 |
| 202 | 14328568 | 430037.31 | 1340597.30 |
| 203 | 14328569 | 430008.33 | 1340586.86 |
| 204 | 14328572 | 429984.73 | 1340591.58 |
| 205 | 14328575 | 429933.81 | 1340627.36 |
| 206 | 14328577 | 429821.96 | 1340662.67 |
| 207 | 14328580 | 429747.35 | 1340698.92 |
| 208 | 14328582 | 429720.70 | 1340720.65 |
| 209 | 14328584 | 429661.62 | 1340771.85 |

| | | | |
|-----|-------------|-----------|------------|
| 210 | 14328586 | 429589.31 | 1340838.58 |
| 211 | 14328588 | 429532.09 | 1340898.22 |
| 212 | 14328589 | 429477.79 | 1340934.07 |
| 213 | 14328593 | 429355.02 | 1341017.07 |
| 214 | 14328595 | 429285.78 | 1341067.63 |
| 215 | 14328596 | 429243.14 | 1341093.92 |
| 216 | 14328599 | 429174.34 | 1341124.12 |
| 217 | 14328603 | 429113.34 | 1341163.50 |
| 218 | 14328606 | 429018.52 | 1341204.40 |
| 219 | 14328609 | 428949.89 | 1341243.08 |
| 220 | 14328610 | 428857.97 | 1341302.57 |
| 221 | 14328612000 | 428800.38 | 1341337.92 |
| 222 | 14328613 | 428775.39 | 1341292.46 |
| 223 | 14328613001 | 428737.84 | 1341293.17 |
| 224 | 14328613002 | 428704.55 | 1341281.12 |
| 225 | 14328613003 | 428660.63 | 1341227.99 |
| 226 | 14328613004 | 428524.61 | 1341210.28 |
| 227 | 14328613005 | 428518.23 | 1341196.82 |
| 228 | 14328613006 | 428513.98 | 1341155.73 |
| 229 | 14328613007 | 428496.98 | 1341125.97 |
| 230 | 14328613008 | 428482.10 | 1341100.47 |
| 231 | 14328613009 | 428472.90 | 1341096.93 |
| 232 | 14328613010 | 428482.10 | 1341057.26 |
| 233 | 14328613011 | 428476.44 | 1341033.88 |
| 234 | 14328613012 | 428464.39 | 1341038.13 |
| 235 | 14328613013 | 428456.60 | 1341070.72 |
| 236 | 14328613014 | 428445.98 | 1341087.01 |
| 237 | 14328613015 | 428381.51 | 1340985.71 |
| 238 | 14328613016 | 428190.38 | 1341025.13 |
| 239 | 14328613017 | 428053.51 | 1341186.19 |
| 240 | 14328613018 | 427873.03 | 1341159.64 |
| 241 | 14328613019 | 427685.48 | 1340928.81 |
| 242 | 14328613020 | 427640.63 | 1340879.53 |
| 243 | 14328613021 | 428023.47 | 1340580.58 |
| 244 | 14328613022 | 428032.96 | 1340572.86 |
| 245 | 14328613023 | 428037.07 | 1340541.44 |
| 246 | 14328613024 | 428212.56 | 1339541.80 |
| 247 | 14328613025 | 427827.56 | 1339055.41 |
| 248 | 14328613026 | 427432.45 | 1338551.00 |
| 249 | 14328613027 | 427426.52 | 1338543.08 |
| 250 | 14328613028 | 426990.93 | 1338000.02 |
| 251 | 14328613029 | 426569.82 | 1337478.11 |
| 252 | 14328613030 | 426554.81 | 1337465.69 |

| | | | |
|-----|-------------|-----------|------------|
| 253 | 14328613031 | 426052.67 | 1336812.74 |
| 254 | 14328613032 | 425814.51 | 1336569.72 |
| 255 | 1432872801 | 425760.03 | 1336510.39 |
| 256 | 1432872802 | 425818.65 | 1336431.73 |
| 257 | 1432872803 | 425830.41 | 1336411.49 |
| 258 | 1432872804 | 425867.71 | 1336372.66 |
| 259 | 14328723 | 425875.39 | 1336353.98 |
| 260 | 14328715 | 426080.74 | 1336064.34 |
| 261 | 14328714 | 426125.06 | 1335992.72 |
| 262 | 14328713 | 426244.27 | 1335825.93 |
| 263 | 1432871301 | 426255.13 | 1335808.28 |
| 264 | 1432871302 | 426600.22 | 1335329.16 |
| 265 | 1432871303 | 426617.44 | 1335304.47 |
| 266 | 1432871304 | 426684.91 | 1335212.47 |
| 267 | 1432871305 | 427064.61 | 1334684.30 |
| 268 | 1432871306 | 426876.25 | 1334204.58 |
| 269 | 14328720 | 425965.34 | 1332991.30 |
| 270 | 14328694 | 426650.07 | 1332481.14 |
| 271 | 1432869401 | 427078.83 | 1332155.14 |
| 272 | 1432869402 | 427077.58 | 1332150.98 |
| 273 | 14010583 | 427173.92 | 1332076.92 |
| 274 | 1401058301 | 427421.93 | 1331891.27 |
| 275 | 1401058302 | 427451.67 | 1331869.01 |
| 276 | 14010548 | 427495.80 | 1331835.98 |
| 277 | 1401054801 | 427575.74 | 1331777.41 |
| 278 | 14010462 | 427872.33 | 1331563.88 |
| 279 | 14010448 | 427918.23 | 1331529.99 |
| 280 | 14010363 | 428199.48 | 1331322.31 |
| 281 | 1401036301 | 428462.53 | 1331120.65 |
| 282 | 14010263 | 428475.86 | 1331110.43 |
| 283 | 1401026301 | 428484.25 | 1331104.08 |
| 284 | 1401026302 | 428484.28 | 1331102.61 |
| 285 | 1401026303 | 428486.45 | 1331102.26 |
| 286 | 1401026304 | 428944.25 | 1330755.94 |
| 287 | 1401026305 | 429032.15 | 1330699.92 |
| 288 | 1401026306 | 429053.24 | 1330685.59 |
| 289 | 1401026307 | 429090.64 | 1330670.97 |
| 290 | 1432858500 | 429651.35 | 1330260.67 |
| 291 | 14328573 | 429974.58 | 1330492.87 |
| 292 | 14328556 | 430299.14 | 1330705.28 |
| 293 | 14328556001 | 430423.15 | 1330806.86 |
| 294 | 14328556002 | 430446.90 | 1330847.76 |
| 295 | 14328556003 | 430609.18 | 1330984.97 |

| | | | |
|-----|-------------|-----------|------------|
| 296 | 14328556004 | 430657.99 | 1331031.15 |
| 297 | 14328556005 | 430718.51 | 1331084.53 |
| 298 | 14328556006 | 430791.95 | 1331150.70 |
| 299 | 14328556007 | 430811.12 | 1331167.86 |
| 300 | 14328556008 | 430850.92 | 1331196.93 |
| 301 | 14328556009 | 430867.02 | 1331200.82 |
| 302 | 14328556010 | 430949.20 | 1331219.68 |
| 303 | 14328556011 | 430977.80 | 1331223.70 |
| 304 | 14328556012 | 430978.65 | 1331223.88 |
| 305 | 14328556013 | 430990.35 | 1331225.86 |
| 306 | 14328556014 | 431040.71 | 1331225.07 |
| 307 | 14328556015 | 431058.17 | 1331222.88 |
| 308 | 14328556016 | 431088.31 | 1331226.23 |
| 309 | 14328556017 | 431095.08 | 1331229.79 |
| 310 | 14328556018 | 431111.13 | 1331239.52 |
| 311 | 14328556019 | 431129.09 | 1331265.79 |
| 312 | 14328556020 | 431160.54 | 1331304.54 |
| 313 | 14328556021 | 431178.54 | 1331324.93 |
| 314 | 14328556022 | 431201.41 | 1331355.90 |
| 315 | 14328556023 | 431229.34 | 1331388.39 |
| 316 | 14328556024 | 431241.68 | 1331405.70 |
| 317 | 14328556025 | 431240.49 | 1331408.84 |
| 318 | 14328556026 | 431321.14 | 1331513.02 |
| 319 | 14328556027 | 431380.39 | 1331539.70 |
| 320 | 14328556028 | 431450.66 | 1331550.77 |
| 321 | 14328556029 | 431468.28 | 1331560.25 |
| 322 | 14328556030 | 431530.01 | 1331588.11 |
| 323 | 14328556031 | 431555.82 | 1331603.17 |
| 324 | 14328556032 | 431608.28 | 1331638.27 |
| 325 | 14328556033 | 431637.97 | 1331686.42 |
| 326 | 14328556034 | 431645.32 | 1331697.52 |
| 327 | 14328556035 | 431630.97 | 1331711.73 |
| 328 | 14328556036 | 431779.16 | 1331836.66 |
| 329 | 14328556037 | 431832.50 | 1331871.18 |
| 330 | 14328556038 | 432146.32 | 1332131.65 |
| 331 | 14328556039 | 432384.82 | 1332307.38 |
| 332 | 14328556040 | 432602.01 | 1332387.74 |
| 333 | 14328556041 | 432827.30 | 1332570.99 |
| 334 | 14328556042 | 432882.52 | 1332610.32 |
| 335 | 14328556043 | 432900.82 | 1332631.67 |
| 336 | 14328556044 | 433355.03 | 1333092.07 |
| 337 | 14009195 | 433416.29 | 1333155.15 |
| 338 | 14009161 | 433491.87 | 1333118.20 |

| | | | |
|-----|------------|-----------|------------|
| 339 | 1400916101 | 433508.67 | 1333105.79 |
|-----|------------|-----------|------------|

».

Статья 2

Настоящий Закон Воронежской области вступает в силу по истечении 10 дней со дня его официального опубликования.

Губернатор Воронежской области

30.12.2014

209-03

г. Воронеж

**А.В. Гордеев**