



ВОРОНЕЖСКАЯ ОБЛАСТЬ

ЗАКОН

О ВНЕСЕНИИ ИЗМЕНЕНИЙ В ЗАКОН ВОРОНЕЖСКОЙ ОБЛАСТИ «ОБ УСТАНОВЛЕНИИ ГРАНИЦ, НАДЕЛЕНИИ СООТВЕТСТВУЮЩИМ СТАТУСОМ, ОПРЕДЕЛЕНИИ АДМИНИСТРАТИВНЫХ ЦЕНТРОВ МУНИЦИПАЛЬНЫХ ОБРАЗОВАНИЙ БОБРОВСКОГО, ВОРОБЬЕВСКОГО, КАНТЕМИРОВСКОГО РАЙОНОВ»

Принят областной Думой 25 декабря 2014 года

Статья 1

Внести в Закон Воронежской области от 12 ноября 2004 года № 70-ОЗ «Об установлении границ, наделении соответствующим статусом, определении административных центров муниципальных образований Бобровского, Воробьевского, Кантемировского районов» (Коммуна, 2004, 27 ноября; 2004, 2 декабря; информационная система «Портал Воронежской области в сети Интернет» (www.govvn.ru), 2014, 5 августа) следующие изменения:

1) в статье 3:

а) в абзаце первом слова «согласно описанию границ (приложение 3.1) и карте-схеме (приложение 3.2)» заменить словами «согласно текстовому описанию границ (приложение 3.1) и графическому описанию границ (приложение 3.2)»;

б) в абзаце третьем слова «согласно описанию границ (приложение 3.3) и карте-схеме (приложение 3.4)» заменить словами «согласно текстовому описанию границ (приложение 3.3) и графическому описанию границ (приложение 3.4)»;

2) приложение 3.1 изложить в следующей редакции:

*«Приложение 3.1
к Закону Воронежской области
«Об установлении границ, наделении
соответствующим статусом, определении
административных центров муниципальных
образований Бобровского, Воробьевского,
Кантемировского районов»
от 12.11.2004 № 70-ОЗ*

ТЕКСТОВОЕ ОПИСАНИЕ ГРАНИЦ КАНТЕМИРОВСКОГО МУНИЦИПАЛЬНОГО РАЙОНА ВОРОНЕЖСКОЙ ОБЛАСТИ

I. Линия прохождения границы Кантемировского муниципального района по смежеству с Россошанским муниципальным районом

От точки стыка 68000 границ Кантемировского, Россошанского муниципальных районов и Украины линия границы идет в северо-восточном направлении по южной стороне лесной полосы, затем по границе земель лесного фонда (урочище Водяное), далее по южной стороне лесной полосы до точки 68106.

От точки 68106 линия границы идет в юго-восточном направлении по южной стороне лесной полосы, затем по балке до точки 68109.

От точки 68109 линия границы идет в юго-западном направлении по балке до точки 68111.

От точки 68111 линия границы идет в северо-восточном направлении по древесно-кустарниковой растительности, пересекает реку Студенка, затем по древесно-кустарниковой растительности, пересекает автомобильную дорогу с. Кривоносоро – с. Новобелая, далее снова по древесно-кустарниковой растительности, затем по балке Крамарев Яр, далее по сельскохозяйственным угодьям, затем по южной стороне балки Крамарев Яр, далее по южной стороне лесной полосы, пересекает карьер, затем снова по южной стороне лесной полосы до точки стыка 68118 границ Кантемировского муниципального района и Кривоносоровского, Жилинского сельских поселений Россошанского муниципального района.

От точки стыка 68118 линия границы идет в южном направлении по сельскохозяйственным угодьям до точки 68119.

От точки 68119 линия границы идет в восточном направлении по сельскохозяйственным угодьям до точки 68120.

От точки 68120 линия границы в общем юго-восточном направлении огибает земли лесного фонда (урочище Парнянское) по западной и южной сторонам до точки 68133.

От точки 68133 линия границы идет в юго-восточном направлении по балке до точки 68134.

От точки 68134 линия границы идет в северо-восточном направлении по балке до точки 68135.

От точки 68135 линия границы идет в юго-восточном направлении по балке, затем по сельскохозяйственным угодьям, далее по северной стороне урочища Кленов Лес до точки 68137.

От точки 68137 линия границы идет в восточном направлении по северной стороне урочища Кленов Лес, затем по сельскохозяйственным угодьям до точки 68142.

От точки 68142 линия границы идет в юго-восточном направлении по сельскохозяйственным угодьям до точки 68144.

От точки 68144 линия границы идет в северо-восточном направлении по балке Яр Кругленький до точки 68145.

От точки 68145 линия границы идет в юго-восточном направлении по сельскохозяйственным угодьям, пересекает лесную полосу, затем по балке Яр Кругленький, по восточной стороне лесной полосы, пересекает лесную полосу, затем по балке Яр Кругленький, далее пересекает реку Овчинная до точки стыка 68149 границ Бондаревского, Новобелянского сельских поселений Кантемировского муниципального района и Россошанского муниципального района.

От точки стыка 68149 линия границы идет в северо-восточном направлении по пойме реки Овчинная, затем по сельскохозяйственным угодьям, далее пересекает реку Овчинная до точки 68154.

От точки 68154 линия границы идет в юго-восточном направлении по пойме реки Овчинная, пересекает оросительный канал, затем по сельскохозяйственным угодьям до точки 68159.

От точки 68159 линия границы идет в северо-восточном направлении по сельскохозяйственным угодьям до точки 68160.

От точки 68160 линия границы идет в юго-восточном направлении по сельскохозяйственным угодьям, затем по лесной полосе, пересекает автомобильную дорогу Еленовка – Волоконовка, далее по южной стороне лесной полосы, затем по сельскохозяйственным угодьям до точки 68167.

От точки 68167 линия границы идет в юго-восточном направлении по сельскохозяйственным угодьям, затем по балке Ефимов Яр, далее по южной стороне лесной полосы до точки 68170.

От точки 68170 линия границы идет в северо-восточном направлении по южной стороне лесной полосы, затем по лесной полосе, далее по южной стороне лесной полосы, затем по лесной полосе, далее по южной стороне лесной полосы, затем по сельскохозяйственным угодьям, далее по балке Родники до точки 68179.

От точки 68179 линия границы идет в северном направлении по балке Родники до точки 68179017.

От точки 68179017 линия границы идет в общем восточном направлении по балке Родники до точки стыка 12323724 границ Бондаревского, Михайловского сельских поселений Кантемировского муниципального района и Россошанского муниципального района.

От точки стыка 12323724 линия границы идет в северо-восточном направлении по балке Родники до точки стыка 68180 границ Кантемировского

муниципального района и Жилинского, Шрамовского сельских поселений Россошанского муниципального района.

От точки стыка 68180 линия границы идет в северо-восточном направлении по балке Родники, затем по сельскохозяйственным угодьям, далее снова по балке Родники, затем по южной стороне лесной полосы до точки 68186.

От точки 68186 линия границы идет в юго-восточном направлении по восточной стороне лесной полосы до точки 68187.

От точки 68187 линия границы идет в северо-восточном направлении по южной стороне лесной полосы, пересекает автомобильную дорогу «Воронеж – Луганск» - Шрамовка – Александровка, затем снова по южной стороне лесной полосы до точки 68190.

От точки 68190 линия границы идет в северо-западном направлении по лесной полосе до точки 68191.

От точки 68191 линия границы идет в северо-восточном направлении по южной стороне лесной полосы до точки 68192.

От точки 68192 линия границы идет в восточном направлении по сельскохозяйственным угодьям, затем по южной стороне земель лесного фонда (урочище Парневое), далее по сельскохозяйственным угодьям до точки 68193.

От точки 68193 линия границы идет в северо-восточном направлении по сельскохозяйственным угодьям, затем по южной стороне лесной полосы, пересекает автомобильную дорогу «Воронеж – Луганск» - Шрамовка – Александровка, далее по северной стороне земель лесного фонда (урочище Рыбальчино), затем по южной стороне лесной полосы до точки стыка 68199 границ Михайловского, Митрофановского сельских поселений Кантемировского муниципального района и Россошанского муниципального района.

От точки стыка 68199 линия границы идет в северо-западном направлении по сельскохозяйственным угодьям, пересекает автомобильную дорогу «Воронеж-Луганск» - Шрамовка – Александровка, затем по восточной стороне земель лесного фонда (урочище Лещенково (Вороний лес)), далее по балке, затем по сельскохозяйственным угодьям до точки 68202.

От точки 68202 линия границы идет в юго-западном направлении по сельскохозяйственным угодьям, затем по сельскохозяйственным угодьям вдоль восточной стороны лесной полосы, пересекает лесную полосу, далее снова по сельскохозяйственным угодьям вдоль восточной стороны лесной полосы до точки 68208.

От точки 68208 линия границы идет в северо-западном направлении по сельскохозяйственным угодьям, пересекает балку Яр Баранов, затем пересекает лесную полосу, далее по лесной полосе, затем по сельскохозяйственным угодьям до точки 68217.

От точки 68217 линия границы идет в юго-западном направлении по древесно-кустарниковой растительности до точки 68220.

От точки 68220 линия границы идет в северо-западном направлении по древесно-кустарниковой растительности, затем по сельскохозяйственным угодьям, пересекает лесную полосу, далее по балке, вновь пересекает лесную

полосу, затем снова по балке, по западной стороне лесной полосы, далее по балке, затем по балке Суданка до точки 68225.

От точки 68225 линия границы идет в общем северном направлении по балке Суданка, затем по сельскохозяйственным угодьям до точки 68230.

От точки 68230 линия границы идет в северо-восточном направлении по южной стороне лесной полосы, затем по сельскохозяйственным угодьям до точки 68231.

От точки 68231 линия границы идет в северо-западном направлении по сельскохозяйственным угодьям, затем по лесной полосе до точки 68234.

От точки 68234 линия границы идет в юго-западном направлении по сельскохозяйственным угодьям, затем по южной стороне лесной полосы, далее снова по сельскохозяйственным угодьям до точки стыка 68236 границ Кантемировского муниципального района и Шрамовского, Лизиновского сельских поселений Россошанского муниципального района.

От точки стыка 68236 линия границы идет в северо-восточном направлении по сельскохозяйственным угодьям, затем по балке, далее снова по сельскохозяйственным угодьям, затем по балке Лозовой Яр до точки стыка 68239 границ Кантемировского муниципального района и Лизиновского, Копенкинского сельских поселений Россошанского муниципального района.

От точки стыка 68239 линия границы идет в восточном направлении по балке Лозовой Яр, далее по южной стороне лесной полосы, пересекает балку Собачий Яр, затем по южной стороне лесной полосы, далее по сельскохозяйственным угодьям до точки 68242.

От точки 68242 линия границы идет в юго-восточном направлении по западной стороне лесной полосы, затем по сельскохозяйственным угодьям до точки 68243.

От точки 68243 линия границы идет в северо-восточном направлении по южной стороне лесной полосы, затем по сельскохозяйственным угодьям до точки 68250.

От точки 68250 линия границы идет в южном направлении по сельскохозяйственным угодьям, затем по автомобильной дороге Воронеж – Луганск, далее по сельскохозяйственным угодьям до точки 68256.

От точки 68256 линия границы идет в северо-восточном направлении по сельскохозяйственным угодьям, пересекает лесную полосу, затем по древесно-кустарниковой растительности, далее по сельскохозяйственным угодьям, пересекает автомобильную дорогу Воронеж-Луганск, затем по сельскохозяйственным угодьям, пересекает овраг, далее по сельскохозяйственным угодьям до точки 68258.

От точки 68258 линия границы идет в юго-восточном направлении по сельскохозяйственным угодьям до точки 68260.

От точки 68260 линия границы идет в северо-восточном направлении по оврагу, затем по сельскохозяйственным угодьям до точки 68263.

От точки 68263 линия границы идет в восточном направлении по сельскохозяйственным угодьям до точки 12320426.

От точки 12320426 линия границы идет в северо-восточном направлении по западной стороне полосы отвода Юго-Восточной железной дороги до точки 12320435.

От точки 12320435 линия границы идет в северо-западном направлении по западной стороне полосы отвода Юго-Восточной железной дороги до точки стыка 68277 границ Кантемировского муниципального района и Копенкинского, Морозовского сельских поселений Россошанского муниципального района.

От точки стыка 68277 линия границы в восточном направлении пересекает Юго-Восточную железную дорогу, далее идет по сельскохозяйственным угодьям, затем по северной стороне урочища Северный Лес, далее по балке, затем по южной стороне лесной полосы, далее снова по балке до точки 68285.

От точки 68285 линия границы идет в северо-восточном направлении по балке, по сельскохозяйственным угодьям, затем по лесной полосе, далее вновь по сельскохозяйственным угодьям до точки стыка 68290 границ Кантемировского муниципального района и Морозовского, Криничанского сельских поселений Россошанского муниципального района.

От точки стыка 68290 линия границы идет в юго-восточном направлении по сельскохозяйственным угодьям, пересекает балку Западная, затем по сельскохозяйственным угодьям, пересекает лес Западный, далее по сельскохозяйственным угодьям до точки 68299.

От точки 68299 линия границы идет в юго-восточном направлении по сельскохозяйственным угодьям, затем по лесной полосе, далее по сельскохозяйственным угодьям, пересекает автомобильную дорогу «Воронеж – Луганск» - Криничное – Новая Калитва, затем пересекает балку, далее по сельскохозяйственным угодьям до точки 68308.

От точки 68308 линия границы идет в юго-западном направлении по сельскохозяйственным угодьям, затем по восточной стороне лесной полосы, пересекает овраг, далее по лесной полосе, затем по сельскохозяйственным угодьям до точки 68310.

От точки 68310 линия границы идет в южном направлении по сельскохозяйственным угодьям, затем по лесной полосе, далее по лесной полосе вдоль западной стороны фруктового сада, затем по лесной полосе, далее по восточной стороне балки до точки стыка 68320 границ Митрофановского, Фисенковского сельских поселений Кантемировского муниципального района и Россошанского муниципального района.

От точки стыка 68320 линия границы идет в юго-восточном направлении по сельскохозяйственным угодьям, затем по лесной полосе, далее по восточной стороне лесной полосы до точки 68324.

От точки 68324 линия границы идет в юго-западном направлении по сельскохозяйственным угодьям, далее по восточной стороне земель лесного фонда (урочище Кошарное) до точки 68326.

От точки 68326 линия границы идет в северо-восточном направлении по сельскохозяйственным угодьям, затем по балке, далее по сельскохозяйствен-

ным угодьям, пересекает балку, затем по южной стороне лесной полосы, далее по сельскохозяйственным угодьям, затем по южной стороне земель лесного фонда (урочище Высокое-II), далее по сельскохозяйственным угодьям, затем по южной стороне лесной полосы, пересекает балку, далее по сельскохозяйственным угодьям, затем по южной стороне лесной полосы, далее по сельскохозяйственным угодьям до точки 68338.

От точки 68338 линия границы в юго-восточном направлении пересекает овраг Березовый до точки 68341.

От точки 68341 линия границы идет в юго-западном направлении по оврагу Березовый до точки 68342.

От точки 68342 линия границы в общем южном направлении огибает земли лесного фонда (урочище Перещапное) по северной и западной сторонам до точки 68361.

От точки 68361 линия границы идет в восточном направлении по южной стороне земель лесного фонда (урочище Перещапное) до точки 68364.

От точки 68364 линия границы идет в юго-восточном направлении по балке Хомяков Яр, далее по южной стороне лесной полосы до точки 68368.

От точки 68368 линия границы идет в северо-восточном направлении по сельскохозяйственным угодьям, пересекает лесную полосу, затем снова по сельскохозяйственным угодьям до точки 68369.

От точки 68369 линия границы идет в юго-восточном направлении по сельскохозяйственным угодьям, пересекает лесную полосу, далее по сельскохозяйственным угодьям, пересекает балку Атаманский Яр, затем по сельскохозяйственным угодьям до точки 68371.

От точки 68371 линия границы идет в юго-западном направлении по западной стороне земель лесного фонда (урочище Стукалово) до точки 68373.

От точки 68373 линия границы идет в северо-восточном направлении по южной стороне земель лесного фонда (урочище Стукалово) до точки 68375.

От точки 68375 линия границы идет в южном направлении по сельскохозяйственным угодьям до точки 68376.

От точки 68376 линия границы идет в восточном направлении по балке до точки стыка 68377 границ Фисенковского, Таловского сельских поселений Кантемировского муниципального района и Россошанского муниципального района.

От точки стыка 68377 линия границы идет в восточном направлении по балке, затем по южной стороне лесной полосы, далее по сельскохозяйственным угодьям до точки 68383.

От точки 68383 линия границы идет в северо-восточном направлении по сельскохозяйственным угодьям до точки 12124089.

От точки 12124089 линия границы идет в юго-западном направлении по сельскохозяйственным угодьям до точки 12124085.

От точки 12124085 линия границы идет в северо-восточном направлении по южной стороне лесной полосы, затем по южной стороне земель лесного фонда (урочище Высокое – I) до точки 12124076.

От точки 12124076 линия границы идет в юго-западном направлении по восточной стороне земель лесного фонда (урочище Высокое – I), затем по балке до точки 12124068.

От точки 12124068 линия границы идет в общем северо-восточном направлении по балке, затем по сельскохозяйственным угодьям, далее по восточной стороне земель лесного фонда (урочище Долгое) до точки стыка 27294394 границ Кантемировского муниципального района и Криничанского, Новокалитвенского сельских поселений Россошанского муниципального района.

От точки стыка 27294394 линия границы идет в северном направлении по восточной стороне земель лесного фонда (урочище Долгое), затем по сельскохозяйственным угодьям, далее по западной стороне земель лесного фонда (урочище Большое Цыганское) до точки 12124048.

От точки 12124048 линия границы идет в северо-восточном направлении по западной стороне земель лесного фонда (урочище Большое Цыганское), затем по западной стороне лесной полосы, пересекает лесную полосу, далее по южной стороне лесной полосы до точки 12124027.

От точки 12124027 линия границы идет в юго-восточном направлении по южной стороне лесной полосы до точки 12124038.

От точки 12124038 линия границы идет в общем восточном направлении по северной стороне земель лесного фонда (урочище Крайнее Соленое) до точки 12124037.

От точки 12124037 линия границы идет в северном направлении по сельскохозяйственным угодьям до точки 12124030.

От точки 12124030 линия границы идет в северо-восточном направлении по сельскохозяйственным угодьям, затем по южной стороне лесной полосы, далее по северной стороне земель лесного фонда (урочище Круглое – 1), затем снова по южной стороне лесной полосы до точки 12124003.

От точки 12124003 линия границы идет в юго-восточном направлении по западной стороне лесной полосы, затем по сельскохозяйственным угодьям до точки стыка 12124046 границ Таловского, Писаревского сельских поселений Кантемировского муниципального района и Россошанского муниципального района.

От точки стыка 12124046 линия границы идет в северо-восточном направлении по южной стороне лесной полосы, затем по балке Большая до точки 12124020.

От точки 12124020 линия границы идет в юго-восточном направлении по балке Большая до точки 12124041.

От точки 12124041 линия границы идет в северо-восточном направлении по балке Большая, затем по лесной полосе, далее по восточной стороне лесной полосы до точки 12124023.

От точки 12124023 линия границы идет в восточном направлении по южной стороне лесной полосы до точки 12124025.

От точки 12124025 линия границы идет в северо-восточном направлении по сельскохозяйственным угодьям, затем по западной стороне земель лесного фонда (урочище Широкое (Карлов Лес)) до точки 12124005.

От точки 12124005 линия границы идет в общем юго-восточном направлении по северной стороне земель лесного фонда (урочище Широкое (Карлов Лес)), затем по сельскохозяйственным угодьям, далее по западной стороне урочища Долгое до точки 12124049.

От точки 12124049 линия границы идет в северо-восточном направлении по северной границе земель лесного фонда (урочище Долгое), пересекает балку, затем по сельскохозяйственным угодьям до точки стыка 12124043 границ Кантемировского, Россошанского и Богучарского муниципальных районов.

Протяженность границы Кантемировского муниципального района по смежеству с Россошанским муниципальным районом составляет 143962 м.

II. Линия прохождения границы Кантемировского муниципального района по смежеству с Богучарским муниципальным районом

От точки стыка 12124043 границ Кантемировского, Россошанского и Богучарского муниципальных районов линия границы идет в юго-восточном направлении по сельскохозяйственным угодьям, пересекает балку, по лесной полосе, снова по сельскохозяйственным угодьям, по лесной полосе, по древесно-кустарниковой растительности, по сельскохозяйственным угодьям, пересекает реку Богучарка, затем по сельскохозяйственным угодьям, пересекает автомобильную дорогу Богучар-Кантемировка, далее по сельскохозяйственным угодьям, по южной стороне лесной полосы, пересекает лесную полосу, затем по сельскохозяйственным угодьям, по северной стороне лесной полосы до точки 71066.

От точки 71066 линия границы идет в южном направлении по лесной полосе, далее по балке Барсучий Яр до точки 71055.

От точки 71055 линия границы идет в юго-восточном направлении по балке до точки 71054.

От точки 71054 линия границы идет в юго-западном направлении по балке, по восточной стороне лесной полосы, по балке Карлов Яр до точки стыка 12328204 границ Писаревского, Титаревского сельских поселений Кантемировского муниципального района и Богучарского муниципального района.

От точки стыка 12328204 линия границы идет в юго-западном направлении по балке Карлов Яр, по сельскохозяйственным угодьям, пересекает балку Карлов Яр, снова по сельскохозяйственным угодьям до точки 71051.

От точки 71051 линия границы идет в юго-восточном направлении по сельскохозяйственным угодьям до точки стыка 12329730 границ Титаревского, Осиковского сельских поселений Кантемировского муниципального района и Богучарского муниципального района.

От точки стыка 12329730 линия границы идет в юго-восточном направлении по сельскохозяйственным угодьям, далее по северной стороне лесной

полосы до точки стыка 0303719 границ Кантемировского муниципального района и Луговского, Радченского сельских поселений Богучарского муниципального района.

От точки стыка 0303719 линия границы идет в юго-западном направлении по лесной полосе до точки 71048.

От точки 71048 линия границы идет в юго-восточном направлении по южной стороне лесной полосы, по сельскохозяйственным угодьям до точки стыка 0303715 границ Кантемировского муниципального района и Радченского, Липчанского сельских поселений Богучарского муниципального района.

От точки стыка 0303715 линия границы идет в юго-восточном направлении по сельскохозяйственным угодьям, по южной стороне лесной полосы, пересекает балку Лисков Яр, по сельскохозяйственным угодьям до точки 7104205.

От точки 7104205 линия границы идет в юго-западном направлении по сельскохозяйственным угодьям до точки 71042011.

От точки 71042011 линия границы в северо-западном направлении пересекает балку Лисков Яр, далее идет по сельскохозяйственным угодьям до точки 71038.

От точки 71038 линия границы идет в юго-западном направлении по сельскохозяйственным угодьям до точки 7103804.

От точки 7103804 линия границы идет в юго-восточном направлении по южной стороне лесной полосы, пересекает овраг, далее по сельскохозяйственным угодьям до точки 71033.

От точки 71033 линия границы идет в южном направлении по сельскохозяйственным угодьям, по оврагу до точки 0326082.

От точки 0326082 линия границы идет в юго-восточном направлении по оврагу, по сельскохозяйственным угодьям, по балке, затем по восточной стороне дамбы до точки 0326083014.

От точки 0326083014 линия границы идет в юго-восточном направлении по северной и восточной сторонам дамбы до точки 0326083020.

От точки 0326083020 линия границы идет в юго-восточном направлении по левому берегу реки Левая Богучарка до точки 0326083023.

От точки 0326083023 линия границы в южном направлении пересекает реку Левая Богучарка, затем идет по сельскохозяйственным угодьям, по восточной стороне лесной полосы до точки 7102904.

От точки 7102904 линия границы идет в юго-восточном направлении по лесной полосе, пересекает балку Криничная, далее по сельскохозяйственным угодьям до точки 71029010.

От точки 71029010 линия границы идет в южном направлении по сельскохозяйственным угодьям, по восточной стороне лесной полосы до точки 7102303.

От точки 7102303 линия границы идет в юго-западном направлении по южной стороне лесной полосы, пересекает балку, далее по северной стороне лесной полосы до точки стыка 0303951 границ Кантемировского муници-

пального района и Липчанского, Первомайского сельских поселений Богучарского муниципального района.

От точки стыка 0303951 линия границы идет в юго-западном направлении по лесной полосе, по западной стороне лесной полосы, по сельскохозяйственным угодьям, пересекает овраг, по сельскохозяйственным угодьям, пересекает овраг, по восточной стороне лесной полосы, по сельскохозяйственным угодьям, по восточной стороне лесной полосы до точки 7101003.

От точки 7101003 линия границы идет в юго-восточном направлении по границе земель лесного фонда (урочище Копанское) до точки 71007.

От точки 71007 линия границы идет в юго-западном направлении по границе земель лесного фонда (урочище Копанское) до точки 71006.

От точки 71006 линия границы идет в северо-западном направлении по границе земель лесного фонда (урочище Копанское) до точки 7100601.

От точки 7100601 линия границы идет юго-западном направлении по восточной стороне лесной полосы, затем по лесной полосе, по сельскохозяйственным угодьям, по лесной полосе, по сельскохозяйственным угодьям до точки стыка 71000 границ Кантемировского, Богучарского муниципальных районов и Ростовской области.

Протяженность границы Кантемировского муниципального района по смежеству с Богучарским муниципальным районом составляет 48667 м.

Ш. Линия прохождения границы Кантемировского муниципального района по смежеству с Ростовской областью

От точки стыка 71000 границ Кантемировского, Богучарского муниципальных районов и Ростовской области линия границ идет в северо-западном направлении по сельскохозяйственным угодьям до точки 71102.

От точки 71102 линия границы идет в западном направлении по южной стороне лесной полосы, по сельскохозяйственным угодьям, снова по южной стороне лесной полосы, по сельскохозяйственным угодьям до точки 71107.

От точки 71107 линия границы идет в северо-западном направлении по сельскохозяйственным угодьям, по южной стороне лесной полосы, по границе земель лесного фонда (урочище Сад), по сельскохозяйственным угодьям, по южной стороне лесной полосы, по сельскохозяйственным угодьям до точки 71115.

От точки 71115 линия границы идет в юго-западном направлении по сельскохозяйственным угодьям до точки стыка 12124260 границ Осиковского, Зайцевского сельских поселений Кантемировского муниципального района и Ростовской области.

От точки стыка 12124260 линия границы идет в юго-западном направлении по сельскохозяйственным угодьям до точки стыка 70000 границ Кантемировского муниципального района, Ростовской области и Украины.

Протяженность границы Кантемировского муниципального района по смежеству с Ростовской областью составляет 14025,1 м.

IV. Линия прохождения границы Кантемировского муниципального района по смежеству с Украиной

От точки стыка 70000 границ Кантемировского муниципального района, Ростовской области и Украины линия границы идет по Государственной границе Российской Федерации до точки стыка 68000 границ Кантемировского, Россошанского муниципальных районов и Украины.

Протяженность границы Кантемировского муниципального района по смежеству с Украиной составляет 95492 м.

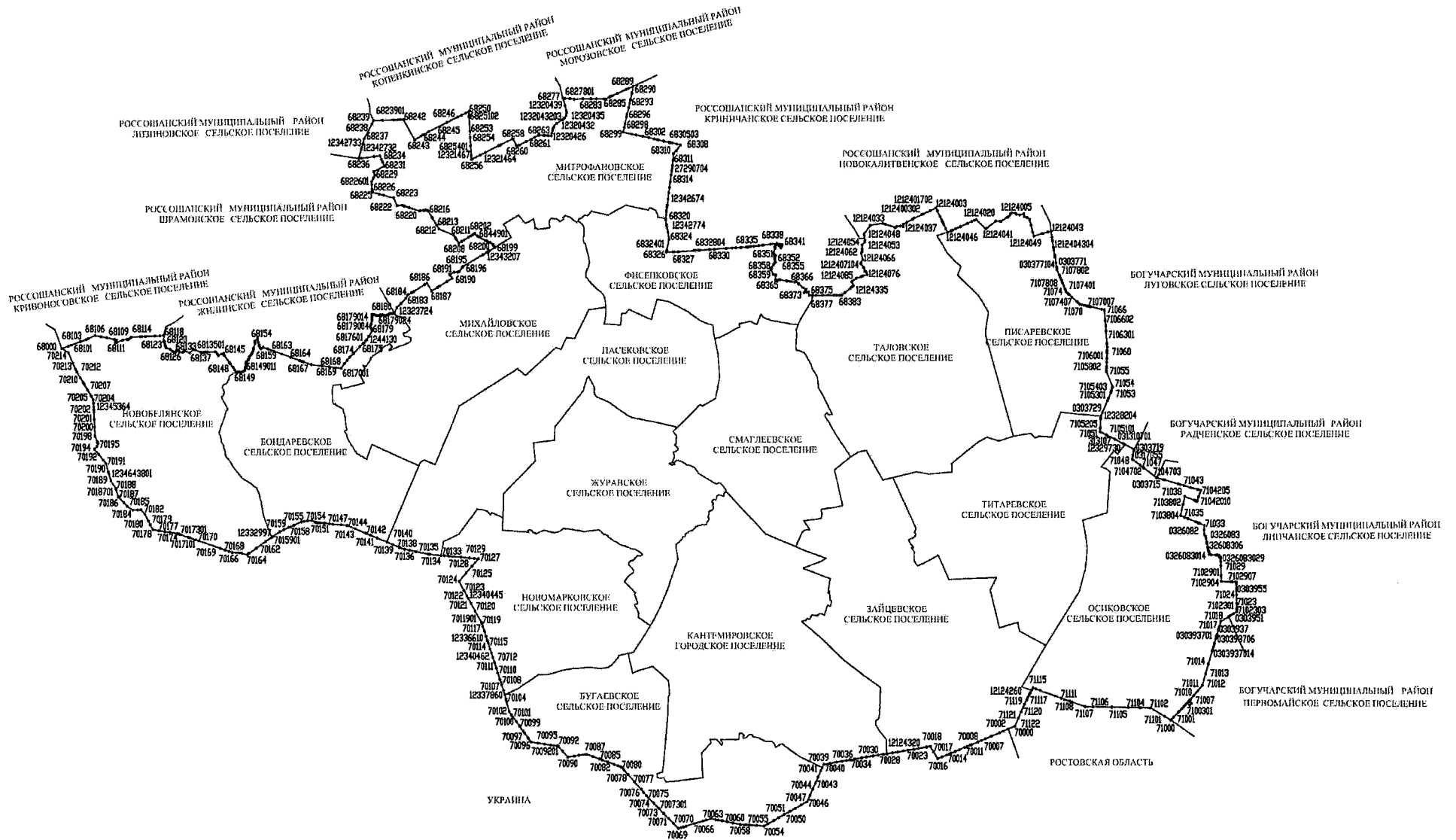
Общая протяженность границ Кантемировского муниципального района составляет 302146,1 м.»;

3) приложение 3.2 изложить в следующей редакции:

*«Приложение 3.2
к Закону Воронежской области
«Об установлении границ, наделении
соответствующим статусом, определении
административных центров муниципальных
образований Бобровского, Воробьевского,
Кантемировского районов»
от 12.11.2004 № 70-ОЗ*

**ГРАФИЧЕСКОЕ ОПИСАНИЕ ГРАНИЦ
КАНТЕМИРОВСКОГО МУНИЦИПАЛЬНОГО РАЙОНА
ВОРОНЕЖСКОЙ ОБЛАСТИ**

Карта-схема границ Кантемировского муниципального района Воронежской области



**Перечень координат характерных точек границ Кантемировского
муниципального района Воронежской области**

№ п/п	Номер ха- рактерной точки границ	Координаты	
		X	Y
1	68000	314152.04	1301300.40
2	68101	314310.40	1301785.43
3	68102	314377.74	1301973.66
4	12345264	314391.68	1302010.07
5	68103	314645.59	1302673.26
6	68104	314789.07	1303067.02
7	68105	314851.04	1303223.98
8	68106	315083.10	1303706.41
9	68107	314987.50	1304129.56
10	68108	314905.07	1304532.06
11	6810801	314782.13	1305106.09
12	68109	314750.25	1305254.97
13	68110	314678.84	1305206.97
14	68111	314535.61	1305167.56
15	6811101	314581.38	1305283.25
16	12324694	314582.32	1305285.63
17	68112	314752.90	1305716.86
18	6811201	314787.18	1306018.95
19	68113	314800.16	1306133.39
20	68114	314940.69	1306331.58
21	68115	314980.06	1306950.11
22	6811501	314987.19	1307091.65
23	6811502	314999.27	1307331.20
24	68116	315034.08	1308021.97
25	68117	315051.99	1308363.27
26	68118	315081.00	1308665.00
27	68119	314620.42	1308632.00
28	68120	314626.64	1308708.09
29	68121	314428.15	1308726.32
30	68122	314305.90	1308773.27
31	68123	314184.60	1308834.31
32	68124	314078.05	1309101.06
33	6812401	313933.75	1309287.99
34	68125	313930.32	1309292.43
35	68126	313877.69	1309403.45
36	68127	313877.25	1309488.21
37	68128	313932.26	1309535.37

38	68129	313985.83	1309592.19
39	68130	313913.27	1309760.50
40	68131	313856.30	1309988.81
41	68132	313885.89	1310076.52
42	68133	313978.21	1310127.33
43	68134	313805.35	1310515.14
44	68135	314082.48	1310755.76
45	6813501	314057.42	1310817.97
46	68136	313868.41	1311287.23
47	68137	313811.73	1311373.15
48	68138	313857.91	1311511.75
49	68139	313876.79	1311667.45
50	68140	313847.20	1311721.05
51	68141	313877.92	1311796.94
52	68142	313889.18	1312362.35
53	68143	313761.79	1312463.43
54	6814301	313639.96	1312549.24
55	68144	313618.55	1312564.32
56	6814401	313725.43	1312813.32
57	68145	313777.50	1312934.62
58	68146	313627.46	1312980.09
59	6814601	313139.62	1313342.27
60	6814602	313132.94	1313347.23
61	6814603	313038.36	1313417.45
62	68147	312792.33	1313600.11
63	68148	312613.04	1313731.53
64	68149	312420.45	1313833.69
65	68149001	312428.73	1313880.31
66	68149002	312421.07	1313948.41
67	68149003	312454.70	1313999.00
68	68149004	312450.63	1314034.06
69	68149005	312410.78	1314086.56
70	6814900501	312406.97	1314120.11
71	68149006	312404.92	1314138.12
72	68149007	312385.27	1314166.87
73	68149008	312456.57	1314270.49
74	68149009	312480.52	1314347.20
75	68149010	312551.03	1314468.35
76	68149011	312582.33	1314491.46
77	68149012	312707.41	1314497.41
78	6814901201	312783.46	1314541.48
79	68149013	312838.98	1314543.75
80	68149014	312877.03	1314545.31

81	68149015	313059.23	1314560.56
82	68149016	313192.20	1314596.91
83	68149017	313294.28	1314682.66
84	68149018	313338.16	1314713.12
85	68149019	313400.96	1314776.85
86	68149020	313519.14	1314790.88
87	68149021	313626.97	1314856.55
88	68149022	313691.56	1314943.76
89	68149023	313745.73	1314956.09
90	68149024	313829.98	1315016.56
91	68149025	313892.86	1315046.28
92	68150	314043.55	1315071.14
93	68151	314117.40	1315071.80
94	68152	314470.37	1315204.71
95	6815201	314535.09	1315195.27
96	68153	314635.60	1315180.61
97	68154	314832.47	1315379.28
98	68155	314580.35	1315423.64
99	12344672	314538.06	1315436.13
100	68156	314359.80	1315488.77
101	68157	314309.21	1315478.06
102	68158	314216.87	1315532.05
103	68159	314104.83	1315605.49
104	68160	314208.04	1315792.28
105	68161	314086.68	1316120.21
106	68162	313920.37	1316576.62
107	68163	313725.32	1317122.73
108	68164	313494.94	1317768.54
109	68165	313256.21	1318436.93
110	6816501	313194.18	1318605.12
111	68166	313156.81	1318706.44
112	68167	312962.63	1319262.73
113	68168	312864.04	1320048.27
114	68169	312799.84	1320557.75
115	68170	312686.70	1321458.15
116	6817001	312688.45	1321459.33
117	68171	313025.18	1321685.96
118	68172	313272.24	1321885.60
119	68173	313505.29	1322084.64
120	68174	313778.25	1322366.92
121	68175	314250.32	1322800.13
122	68176	314452.25	1323028.03
123	6817601	314508.79	1323081.80

124	1244130	314637.71	1323204.38
125	68177	314741.07	1323302.66
126	68178	314966.97	1323441.52
127	27293090	315008.11	1323466.56
128	68179	315382.79	1323694.67
129	68179001	315419.47	1323670.89
130	68179002	315467.36	1323662.20
131	68179003	315508.67	1323648.61
132	68179004	315575.53	1323604.13
133	68179005	315608.19	1323580.15
134	68179006	315649.90	1323558.55
135	68179007	315682.23	1323546.59
136	68179008	315720.20	1323544.54
137	68179009	315776.46	1323562.23
138	68179010	315866.69	1323611.44
139	68179011	315918.55	1323636.70
140	68179013	316085.06	1323669.81
141	68179014	316188.18	1323677.32
142	68179015	316322.70	1323676.89
143	68179016	316382.57	1323667.53
144	68179017	316531.74	1323677.88
145	68179018	316520.11	1323703.55
146	68179019	316515.51	1323766.13
147	68179020	316523.31	1323821.52
148	68179021	316518.35	1323858.60
149	68179022	316500.76	1323922.36
150	68179023	316468.10	1324015.35
151	68179024	316477.15	1324088.73
152	68179025	316464.61	1324120.92
153	68179026	316449.00	1324148.65
154	68179027	316449.48	1324181.15
155	68179028	316495.44	1324247.49
156	68179029	316507.32	1324308.83
157	68179030	316492.18	1324368.56
158	68179031	316505.11	1324432.38
159	68179032	316495.16	1324471.53
160	68179033	316479.71	1324509.75
161	68179034	316465.56	1324603.48
162	68179035	316486.52	1324739.69
163	68179036	316520.02	1324877.73
164	68179037	316592.10	1324952.71
165	68179038	316609.98	1325012.96
166	68179039	316613.00	1325049.92

167	68179040	316605.34	1325108.04
168	68179041	316628.42	1325217.73
169	12323724	316635.44	1325251.08
170	68179042	316641.84	1325281.54
171	68180	316660.68	1325306.90
172	68181	317043.11	1325482.45
173	68182	317343.36	1325796.95
174	68183	317703.99	1326132.71
175	68184	317923.25	1326254.41
176	6818401	318093.38	1326537.55
177	6818402	318177.95	1326678.30
178	68185	318189.21	1326697.04
179	12343797	318686.46	1327515.16
180	68186	318775.04	1327660.90
181	68187	318221.25	1327993.77
182	68188	318467.29	1328408.44
183	27292596	318561.85	1328563.88
184	2729259601	318571.88	1328580.37
185	68189	318890.83	1329104.69
186	68190	319110.92	1329467.92
187	6819001	319360.19	1329325.85
188	68191	319393.76	1329306.72
189	6819101	319402.36	1329321.92
190	68192	319564.10	1329607.99
191	68193	319567.62	1329897.82
192	68194	319604.01	1329990.68
193	68195	319900.44	1330208.45
194	68196	319978.32	1330267.85
195	68197	320810.78	1331674.68
196	12343207	320990.52	1331970.24
197	1234320701	321027.95	1332031.77
198	1234320702	321035.66	1332044.45
199	68198	321089.85	1332133.55
200	68199	321352.21	1332541.83
201	6819901	321472.16	1332457.00
202	68200	321551.86	1332400.64
203	68201	321700.21	1332201.72
204	6820101	321800.39	1331957.88
205	68448	321833.33	1331877.72
206	68449	322103.45	1331362.12
207	6844901	322164.35	1331292.92
208	68202	322347.02	1331085.34
209	68203	322255.72	1330958.72

210	68204	322172.71	1330808.27
211	68205	322064.40	1330637.68
212	68206	321885.57	1330338.92
213	68207	321779.20	1330161.40
214	68208	321654.19	1329948.98
215	68209	321938.00	1329770.72
216	68210	322064.41	1329693.19
217	68211	322221.75	1329578.43
218	68212	322683.71	1328512.61
219	68213	322942.92	1328362.05
220	68215	323482.39	1328035.65
221	27294469	323972.05	1327736.50
222	68216	324007.64	1327714.76
223	68217	324038.74	1327568.24
224	6821701	324029.52	1327438.13
225	6821702	324026.73	1327398.75
226	68219	324004.64	1327210.73
227	68220	323973.27	1327107.94
228	6822001	324216.38	1326368.86
229	6822002	324337.21	1326001.53
230	68221	324378.83	1325875.00
231	68222	324364.74	1325491.23
232	68223	324927.01	1325229.01
233	68224	325109.12	1324517.94
234	6822401	325194.97	1324182.69
235	68225	325317.32	1323704.88
236	27291115	325435.70	1323694.06
237	68226	325562.07	1323682.51
238	6822601	325891.07	1323647.56
239	68227	326092.33	1323626.18
240	68228	326350.81	1323765.96
241	68229	326548.31	1323872.77
242	68230	326809.33	1323810.55
243	68231	327212.47	1324561.52
244	68232	327485.78	1324441.83
245	68233	327712.12	1324342.42
246	68234	327943.52	1324240.61
247	68235	327891.82	1323821.20
248	12342734	327777.69	1322901.59
249	68236	327753.85	1322709.49
250	6823601	327777.12	1322715.94
251	12342733	328415.74	1322892.92
252	12342732	328539.82	1322927.31

253	1234273201	328811.89	1323002.71
254	68237	329180.05	1323104.73
255	68238	330249.78	1323660.53
256	68239	330480.23	1323781.14
257	6823901	330500.73	1324400.95
258	6823902	330501.23	1324416.02
259	68240	330502.06	1324441.14
260	6824001	330534.15	1325253.97
261	6824002	330546.00	1325553.78
262	68241	330553.22	1325736.59
263	68242	330559.34	1325933.68
264	68243	329088.61	1326753.91
265	68244	329358.74	1327201.53
266	12342730	329447.90	1327359.96
267	68245	329686.49	1327783.87
268	68246	330338.16	1329084.36
269	68247	330734.59	1329883.70
270	68248	330864.51	1330140.07
271	68249	331012.27	1330436.58
272	68250	331126.56	1330664.08
273	68251	330869.37	1330678.12
274	6825101	330786.59	1330682.57
275	6825102	330704.97	1330686.95
276	6825103	330701.46	1330687.14
277	68253	329702.67	1330741.75
278	68254	329241.43	1330766.96
279	6825401	328666.89	1330798.34
280	6825402	328652.99	1330799.12
281	12321467	327970.10	1330837.37
282	68256	327675.20	1330853.88
283	6825601	327717.56	1330937.89
284	12321464	327982.73	1331463.85
285	12342451	328182.71	1331860.50
286	68257	328646.44	1332780.30
287	12342450	328684.37	1332856.08
288	1234245001	328731.01	1332949.27
289	68258	329169.41	1333825.23
290	6825801	328709.69	1334056.62
291	6825802	328703.25	1334059.77
292	68260	328608.94	1334105.81
293	27295214	328706.92	1334293.98
294	68261	328958.62	1334777.37
295	68262	329275.95	1335394.72

296	6826201	329417.90	1335665.62
297	68263	329431.28	1335691.15
298	68264	329408.38	1336081.16
299	6826401	329407.50	1336094.75
300	27295212	329392.64	1336323.45
301	12320426	329376.20	1336576.65
302	12320427	329576.03	1336615.62
303	12320428	329746.39	1336655.65
304	12320429	329836.50	1336676.82
305	12320430	329962.02	1336732.76
306	12320431	330073.56	1336791.00
307	12320432	330260.46	1336952.27
308	1232043201	330505.70	1337348.24
309	1232043202	330534.58	1337381.98
310	1232043203	330617.55	1337478.92
311	12320435	330669.33	1337539.47
312	12320436	330866.80	1337640.26
313	1232043601	331035.92	1337667.82
314	1232043602	331039.93	1337668.48
315	12320438	331179.45	1337647.75
316	12320439	331544.43	1337548.47
317	68277	332083.30	1337406.05
318	68278	332069.31	1337552.26
319	6827801	332054.67	1337902.89
320	68279	332054.35	1337910.58
321	68280	332013.72	1338203.86
322	68281	332047.93	1338836.40
323	68282	332042.95	1339414.13
324	68283	332036.90	1339804.95
325	68284	332031.53	1340342.39
326	68285	332029.69	1340425.80
327	6828501	332179.71	1340757.82
328	6828502	332192.36	1340785.82
329	68287	332249.71	1340908.94
330	68288	332439.89	1341329.67
331	68289	332719.13	1341947.28
332	27289446	332780.38	1342088.66
333	68290	332945.24	1342469.16
334	68291	332456.42	1342363.92
335	68292	331967.60	1342258.69
336	68293	331722.51	1342206.35
337	68294	331408.77	1342130.72
338	68295	330935.48	1342020.26

339	68296	330750.07	1341985.67
340	68297	330261.78	1341877.84
341	68298	329973.01	1341814.07
342	6829801	329656.50	1341742.42
343	68299	329647.61	1341740.41
344	68300	329492.83	1342361.45
345	68301	329440.40	1342667.69
346	68302	329334.16	1343156.57
347	68303	329238.68	1343603.79
348	6830301	329156.77	1343956.07
349	68304	329122.90	1344101.73
350	6830401	329093.53	1344230.14
351	6830402	329074.59	1344312.94
352	68305	328991.06	1344678.09
353	6830501	328906.00	1345055.26
354	6830502	328903.20	1345067.66
355	6830503	328887.93	1345135.36
356	6830504	328884.18	1345151.97
357	6830505	328851.60	1345296.41
358	68307	328771.06	1345653.50
359	68308	328717.24	1345892.29
360	68309	328303.14	1345597.54
361	68310	328092.17	1345386.51
362	68311	327597.18	1345370.55
363	12342673	327253.88	1345324.80
364	68312	327057.02	1345298.57
365	27290704	326847.09	1345270.10
366	68313	326567.74	1345232.22
367	68314	326073.76	1345164.83
368	68315	325651.74	1345111.37
369	68316	325290.06	1345064.57
370	12342674	324794.45	1345000.25
371	68318	324388.08	1344947.51
372	12342675	324248.54	1344929.62
373	12342676	323989.79	1344896.44
374	68319	323892.37	1344883.95
375	68320	323404.24	1344821.39
376	68321	323317.97	1344807.82
377	68322	322982.27	1344874.35
378	12342774	322871.64	1344896.44
379	68323	322456.02	1344979.46
380	6832301	321946.82	1345080.68
381	68324	321934.68	1345083.09

382	6832401	321125.06	1344900.32
383	6832402	321108.15	1344896.44
384	68326	320982.51	1344867.67
385	6832601	320983.91	1344896.44
386	6832602	321006.51	1345361.30
387	68327	321010.58	1345435.71
388	68328	321026.63	1345729.92
389	6832801	321106.77	1346907.72
390	6832802	321112.14	1346995.66
391	6832803	321124.81	1347203.06
392	6832804	321130.66	1347298.84
393	68330	321175.08	1348026.17
394	68331	321201.64	1348375.32
395	68332	321252.67	1349241.81
396	68333	321279.11	1349661.18
397	12343212	321295.60	1349919.35
398	1234321201	321318.53	1350278.07
399	1234321202	321320.60	1350310.52
400	1234321203	321344.84	1350689.68
401	68335	321350.39	1350776.41
402	6833501	321354.50	1350840.73
403	6833502	321374.84	1351002.11
404	6833503	321402.79	1351223.85
405	6833504	321447.69	1351580.11
406	6833505	321477.04	1351812.95
407	68336	321487.73	1351897.80
408	68337	321553.22	1352417.42
409	68338	321610.28	1352866.85
410	6833801	321552.48	1353043.14
411	6833802	321526.44	1353123.44
412	68341	321482.20	1353272.93
413	6834101	321407.08	1353227.45
414	6834102	321396.64	1353221.13
415	68342	321301.37	1353163.44
416	6834201	321407.08	1353053.00
417	6834202	321436.47	1353022.30
418	68344	321489.98	1352935.46
419	68345	321484.57	1352788.35
420	68346	321354.30	1352711.73
421	68347	321262.49	1352760.66
422	68348	320948.47	1352631.68
423	68349	320793.59	1352673.70
424	68350	320738.94	1352783.80

425	68351	320617.51	1352726.25
426	68352	320500.75	1352733.79
427	68353	320319.96	1352751.97
428	68354	320239.18	1352774.98
429	68355	320212.83	1352738.10
430	68356	320064.73	1352633.51
431	68357	319829.42	1352471.03
432	6835701	319751.21	1352458.58
433	68358	319703.77	1352451.03
434	68359	319380.07	1352611.97
435	68360	319332.52	1352793.18
436	68361	318979.62	1352784.33
437	6836101	318963.47	1352870.91
438	6836102	318962.23	1352877.55
439	6836103	318964.89	1352954.37
440	6836104	318965.73	1352978.70
441	68364	319004.21	1353045.68
442	6836401	318992.87	1353112.78
443	68365	318915.30	1353571.49
444	68366	318899.32	1353667.90
445	6836601	318871.24	1353867.77
446	68367	318869.22	1353882.11
447	6836701	318819.84	1354164.07
448	68368	318816.39	1354183.75
449	6836801	318863.27	1354213.64
450	68369	318890.50	1354231.01
451	6836901	318869.47	1354254.57
452	6836902	318727.74	1354413.37
453	6836903	318687.10	1354458.90
454	68370	318429.16	1354747.92
455	68371	318321.05	1354962.09
456	68372	318283.63	1354940.18
457	68373	318075.44	1354820.95
458	68374	318101.29	1355021.41
459	68375	318120.63	1355160.50
460	68376	317883.10	1355201.94
461	68377	317883.45	1355478.94
462	6837701	317884.50	1355677.45
463	68378	317887.32	1356207.42
464	6837801	317886.24	1356580.89
465	6837802	317883.93	1356973.83
466	68381	317881.84	1357158.59
467	68382	317881.79	1357380.05

468	68383	317882.75	1357522.94
469	6838301	317911.27	1357559.06
470	12124335	318073.57	1357764.53
471	1212433501	318393.87	1358168.68
472	12124091	318490.07	1358290.07
473	12124089	318561.42	1358379.21
474	12124085	318866.87	1358255.72
475	12124082	319089.96	1358585.36
476	12343610	319215.34	1358938.88
477	12124078	319248.79	1359033.18
478	12124076	319363.89	1359379.66
479	1212407601	319504.38	1359302.73
480	12124074	319591.01	1359219.54
481	12124071	319773.92	1359137.37
482	1212407101	319882.01	1359090.10
483	1212407102	319886.84	1359087.99
484	1212407103	320101.23	1358921.01
485	1212407104	320138.28	1358892.15
486	12124068	320147.47	1358884.99
487	1212406801	320212.29	1358918.77
488	12124066	320444.83	1359039.94
489	12124062	320900.90	1358946.78
490	12124061	321035.18	1359000.29
491	12124058	321196.15	1359002.41
492	12124054	321477.44	1359005.76
493	12124053	321692.68	1359192.87
494	12124052	321807.57	1359209.74
495	27294394	321807.85	1359209.70
496	27291845	322157.51	1359159.37
497	12124048	322269.24	1359143.29
498	12124033	322890.70	1359592.25
499	12124027	323042.89	1360471.29
500	12124029	322993.28	1360646.76
501	12124038	322747.62	1361370.75
502	12124035	322810.84	1361455.96
503	12124034	322854.32	1361739.49
504	12124037	322795.50	1361946.76
505	12124030	322970.42	1361956.39
506	1212403001	323110.53	1362198.44
507	1212403002	323119.98	1362214.76
508	12124019	323345.60	1362604.55
509	12124017	323427.50	1362739.51
510	1212401701	323659.69	1363266.03

511	1212401702	323693.20	1363336.23
512	12124004	323938.32	1363849.77
513	12124003	324134.64	1364272.77
514	1212400301	323934.01	1364373.77
515	1212400302	323528.13	1364558.95
516	1212400303	323274.40	1364676.11
517	1212400304	323225.81	1364697.91
518	1212400305	323088.55	1364761.41
519	12124031	322942.18	1364829.13
520	12124039	322671.22	1364953.11
521	12124046	322377.56	1365087.53
522	12124042	322488.94	1365332.52
523	1212404201	322548.92	1365465.73
524	12124040	322641.76	1365671.94
525	12124036	322801.81	1366029.91
526	12124028	323030.76	1366533.64
527	12124026	323156.14	1366824.13
528	1212402601	323242.05	1366999.78
529	12124020	323303.16	1367134.18
530	12124041	322637.82	1367845.03
531	1212404101	322663.77	1367877.99
532	12124023	323194.48	1368552.16
533	12124025	323172.69	1368936.47
534	12124015	323446.08	1369358.48
535	1212401401	323475.76	1369425.37
536	12124014	323495.61	1369470.13
537	12124012	323627.02	1369592.57
538	12124008	323708.32	1369597.77
539	12124005	323771.51	1369700.87
540	12124006	323755.27	1369992.39
541	1212400601	323679.21	1370038.85
542	12124011	323630.56	1370259.71
543	12124007	323720.00	1370584.04
544	12124013	323528.31	1370614.93
545	12124016	323435.13	1370825.64
546	12124021	323298.13	1371003.94
547	1212402101	323269.72	1371010.86
548	12124032	322894.16	1371102.30
549	12124045	322383.54	1371223.10
550	12124049	322117.26	1371318.52
551	1212404901	322287.90	1371923.31
552	12124047	322295.57	1371950.50
553	1212404701	322396.43	1372310.87

554	12124043	322464.69	1372554.34
555	1212404301	322027,13	1372619,29
556	1212404302	321811,01	1372651,37
557	1212404303	321745,92	1372661,03
558	1212404304	321303,44	1372729,70
559	1212404305	321295,01	1372731,12
560	1212404306	321160,81	1372753,55
561	1212404307	321116,48	1372760,96
562	1212404308	320744,78	1372823,12
563	1212404309	320603,65	1372846,45
564	1212404310	320590.71	1372848.49
565	1212404311	320579.65	1372850.24
566	0303771	320179.63	1372913.57
567	030377101	319875.27	1372961.75
568	030377102	319844.19	1372966.67
569	030377103	319843.76	1372964.84
570	030377104	319812.60	1372971.67
571	030377105	319809.98	1372972.08
572	030377106	319710.59	1372987.82
573	71078	319682.29	1372992.30
574	7107801	319327.05	1373136.62
575	7107802	319234.62	1373175.78
576	7107803	319205.56	1373188.08
577	7107804	319116.55	1373225.78
578	7107805	318945.90	1373298.06
579	7107806	318926.12	1373306.44
580	7107807	318813.50	1373354.14
581	7107808	318813.46	1373354.15
582	7107809	318699.20	1373402.51
583	7107810	318514.17	1373479.76
584	7107811	318302.86	1373568.17
585	7107812	318220.92	1373602.47
586	7107813	318163.59	1373626.45
587	71074	318099.71	1373653.17
588	7107401	318073.31	1373680.37
589	7107402	318017.72	1373737.64
590	7107403	317985.43	1373770.90
591	7107404	317962.52	1373799.59
592	7107405	317952.76	1373811.81
593	7107406	317919.62	1373853.29
594	7107407	317729.27	1374066.48
595	7107108	317419.72	1374413.17
596	7107409	317357.37	1374479.56

597	71070	317223.20	1374622.42
598	7107001	317176.83	1374809.59
599	7107002	317140.89	1374954.63
600	7107003	317113.31	1375065.96
601	7107004	317092.84	1375148.62
602	7107005	317071.97	1375232.82
603	7107006	317068.07	1375248.59
604	7107007	317067.95	1375249.08
605	7107008	317060.99	1375277.89
606	7107009	317054.31	1375305.62
607	71070010	317049.53	1375325.40
608	71070011	317043.93	1375348.60
609	71070012	317030.65	1375403.62
610	71070013	316851.66	1376211.78
611	71066	316808.92	1376409.26
612	7106601	316076.82	1376465.61
613	7106602	316036.57	1376468.70
614	7106603	315719.78	1376495.64
615	7106604	315626.14	1376503.07
616	71063	315300.61	1376528.89
617	7106301	315283.18	1376530.26
618	71062	314398.75	1376599.62
619	71061	314134.54	1376621.50
620	7106101	313901.28	1376614.79
621	7106102	313875.99	1376614.06
622	7106103	313829.99	1376612.73
623	7106104	313764.41	1376610.84
624	71060	313722.96	1376609.65
625	7106001	313322.58	1376592.41
626	71058	313065.96	1376586.99
627	7105801	312771.43	1376576.17
628	7105802	312677.09	1376572.70
629	7105803	312459.80	1376564.72
630	7105804	312455.84	1376564.58
631	71055	312395.75	1376564.85
632	71054	311309.81	1377020.40
633	7105401	311275.13	1377009.05
634	7105402	311213.65	1376988.96
635	7105403	310999.11	1376918.85
636	71053	310899.71	1376886.37
637	7105301	310485.38	1376712.54
638	7105302	310337.62	1376650.53
639	7105303	310325.12	1376645.29

640	0303729	309489.70	1376294.76
641	12328204	309205.69	1376175.60
642	71052	309204.50	1376175.10
643	7105201	309071.12	1376167.23
644	7105202	309004.52	1376163.30
645	7105203	308380.61	1376126.49
646	7105204	308356.76	1376125.08
647	7105205	308349.14	1376124.63
648	71051	308099.95	1376109.93
649	7105101	307876.72	1376545.33
650	7105102	307841.93	1376613.20
651	0313107	307551.35	1377179.93
652	031310701	307253.85	1377760.17
653	12329730	307174.12	1377915.67
654	0303719	306836.30	1378574.57
655	030371901	306829.91	1378573.30
656	030371902	306748.16	1378556.98
657	0317055	306399.85	1378487.46
658	031705501	306154.94	1378438.59
659	71048	306132.64	1378434.13
660	71047	305697.34	1379007.11
661	7104701	305532.01	1379226.14
662	7104702	305478.07	1379297.60
663	0303715	304805.24	1380188.97
664	7104703	304799.91	1380196.03
665	71045	304669.67	1380638.79
666	7104501	304628.47	1380782.14
667	7104502	304347.51	1381759.73
668	7104503	304313.99	1381876.37
669	71043	304236.95	1382141.56
670	71042	304093.47	1382641.99
671	7104201	303950.94	1383140.74
672	7104202	303948.31	1383149.96
673	7104203	303941.22	1383174.76
674	7104204	303896.16	1383332.41
675	7104205	303885.23	1383370.68
676	7104206	303875.47	1383367.39
677	7104207	303434.15	1383218.17
678	7104208	303424.43	1383214.88
679	7104209	303413.69	1383211.25
680	71042010	303133.54	1383113.40
681	71042011	303101.50	1383101.98
682	71042012	303111.09	1383077.02

683	71042013	303128.47	1383031.82
684	71042014	303176.54	1382906.76
685	71042015	303182.23	1382891.95
686	71042016	303195.34	1382857.83
687	71038	303436.76	1382229.75
688	7103801	302896.50	1382106.09
689	7103802	302846.16	1382094.55
690	7103803	302082.34	1381919.38
691	7103804	302072.88	1381917.22
692	71035	301955.58	1382205.90
693	0326079	301858.47	1382445.28
694	032607901	301627.32	1383015.00
695	032607902	301622.75	1383026.21
696	032607903	301569.44	1383156.88
697	032607904	301537.59	1383234.95
698	032607905	301522.97	1383270.79
699	032607906	301517.01	1383285.39
700	71033	301372.64	1383639.28
701	7103301	301079.38	1383617.30
702	7103302	301017.20	1383612.65
703	7103303	300998.65	1383612.00
704	7103304	300760.64	1383629.28
705	0326082	300675.70	1383631.83
706	0326083	300564.23	1383722.85
707	032608301	300441.83	1383745.58
708	032608302	300142.95	1383806.62
709	032608303	300091.90	1383816.13
710	032608304	300069.77	1383820.25
711	032608305	300048.27	1383824.39
712	032608306	299801.13	1383871.94
713	032608307	299788.08	1383874.45
714	032608308	299785.98	1383874.85
715	032608309	299756.91	1383880.44
716	0326083010	299694.11	1383893.83
717	0326083011	299576.62	1383918.88
718	0326083012	299474.38	1383936.08
719	0326083013	299459.41	1383960.75
720	0326083014	299287.56	1383981.14
721	0326083015	299267.18	1384125.66
722	0326083016	299238.85	1384430.64
723	0326083017	299239.80	1384543.83
724	0326083018	299214.25	1384685.93
725	0326083019	299198.90	1384698.46

726	0326083020	299114.00	1384701.51
727	0326083021	299115.22	1384711.25
728	0326083022	299114.53	1384718.07
729	0326083023	299098.05	1384794.63
730	0326083024	299044.50	1384795.14
731	0326083025	299010.31	1384797.44
732	0326083026	298958.35	1384798.99
733	0326083027	298807.59	1384805.76
734	0326083028	298805.18	1384805.87
735	0326083029	298788.55	1384806.61
736	0326083030	298786.42	1384806.88
737	71029	298459.03	1384814.80
738	7102901	297756.58	1384828.43
739	7102902	297372.93	1384837.23
740	7102903	297358.20	1384837.57
741	7102904	297355.17	1384837.64
742	7102905	297322.05	1385533.94
743	7102906	297321.55	1385544.40
744	7102907	297319.53	1385586.86
745	7102908	297317.24	1385635.09
746	7102909	297306.33	1385863.21
747	71029010	297304.16	1385908.60
748	71029011	297188.25	1385911.37
749	71029012	297171.51	1385911.78
750	0303955	296681.49	1385923.50
751	71024	296393.31	1385930.40
752	71023	295772.76	1385946.30
753	7102301	295387.67	1385957.99
754	7102302	295190.00	1385962.02
755	7102303	295185.26	1385962.12
756	0303954	295031.54	1385716.12
757	030395401	294860.08	1385441.76
758	030395402	294844.18	1385416.31
759	030395403	294828.91	1385391.89
760	0303951	294815.74	1385370.80
761	030395101	294804.64	1385353.05
762	71018	294463.03	1384806.37
763	71017	294028.24	1384681.83
764	0303937	293895.87	1384643.92
765	030393701	293512.27	1384534.07
766	030393702	293502.21	1384531.19
767	030393703	293491.05	1384527.99
768	030393704	293424.64	1384508.97

769	030393705	293384.46	1384497.46
770	030393706	293229.36	1384453.04
771	030393707	293208.89	1384447.18
772	030393708	292888.75	1384356.03
773	030393709	292873.94	1384351.81
774	0303937010	292848.44	1384344.55
775	0303937011	292630.33	1384281.98
776	0303937012	292432.75	1384225.32
777	0303937013	292387.06	1384212.21
778	0303937014	292289.04	1384184.09
779	71014	291415.52	1383933.55
780	71013	290685.10	1383725.83
781	71012	289877.10	1383492.76
782	71011	289487.19	1383178.50
783	71010	289138.98	1382879.06
784	7101001	288833.05	1382619.13
785	7101002	288734.05	1382533.18
786	7101003	288727.21	1382527.24
787	7101004	288721.91	1382533.94
788	71007	288583.84	1382708.35
789	71006	288441.65	1382581.81
790	7100601	288607.55	1382418.55
791	7100602	288599.22	1382410.44
792	7100603	288590.64	1382402.10
793	71004	288461.75	1382276.63
794	7100401	288326.16	1382149.96
795	71003	288189.27	1382022.07
796	7100301	288012.15	1381851.28
797	7100302	287931.80	1381773.80
798	7100303	287901.33	1381744.42
799	71001	287569.62	1381429.36
800	71000	287372.29	1381236.05
801	71101	287642.46	1380782.57
802	71102	288257.00	1379768.89
803	71103	288273.90	1379043.43
804	71104	288289.64	1378169.95
805	71105	288316.26	1376959.00
806	71106	288333.49	1375613.86
807	71107	288348.94	1375042.57
808	71108	288680.45	1374113.33
809	71109	288741.54	1373933.83
810	71110	288870.91	1373543.80
811	71111	288950.42	1373337.59

812	71112	289115.41	1372874.50
813	71113	289501.90	1371808.76
814	71114	289614.91	1371495.40
815	71115	289712.27	1371281.31
816	12124260	289524.97	1371178.60
817	7111601	289351.42	1371090.14
818	71117	289231.37	1371028.94
819	7111701	289182.21	1371003.24
820	7111702	289009.90	1370913.17
821	71118	288876.71	1370843.55
822	7111801	288838.98	1370823.72
823	71119	288518.35	1370654.90
824	71120	287973.46	1370421.71
825	71121	287515.09	1370225.38
826	71122	286955.78	1369986.62
827	70000	286749.08	1369493.12
828	70001	286594.20	1369121.13
829	70002	286483.66	1368854.98
830	70003	286236.12	1368259.34
831	70004	286051.08	1367813.01
832	70005	285940.70	1367546.38
833	70006	285841.41	1367309.07
834	70007	285637.96	1366822.36
835	70008	285610.55	1366755.60
836	70009	285508.07	1366510.30
837	70010	285434.96	1366328.03
838	70011	285282.36	1365962.41
839	70012	285166.05	1365681.88
840	70013	285031.15	1365359.70
841	70014	284904.10	1365053.58
842	70015	284772.74	1364734.72
843	70016	284640.97	1364419.82
844	70017	285116.27	1364132.01
845	70018	285522.93	1363888.51
846	70019	285487.53	1363637.90
847	70020	285384.51	1363064.55
848	70021	285326.43	1362737.34
849	70022	285253.88	1362292.78
850	70023	285198.04	1361966.94
851	70024	285132.70	1361576.12
852	70025	285069.26	1361185.49
853	12124320	285002.39	1360797.25
854	70027	284967.77	1360540.47

855	70028	284910.53	1360171.85
856	70029	284851.39	1359812.96
857	70030	284772.29	1359319.78
858	70032	284712.82	1358998.02
859	70033	284627.73	1358506.96
860	70034	284573.31	1358163.44
861	70035	284529.84	1357909.39
862	70036	284473.44	1357576.92
863	70037	284411.65	1357203.95
864	70038	284329.37	1356709.30
865	70039	284254.78	1356270.48
866	70040	284022.61	1356166.53
867	70041	283807.32	1356070.16
868	70042	283367.50	1355873.48
869	70043	282942.03	1355683.21
870	70044	282507.84	1355489.21
871	70045	282059.36	1355288.94
872	70046	281624.49	1355094.47
873	70047	281388.17	1354672.21
874	70048	281141.78	1354231.98
875	70049	280925.98	1353846.92
876	70050	280701.43	1353449.10
877	70051	280474.29	1353042.08
878	70052	280302.78	1352732.84
879	12339058	280259.18	1352654.97
880	70053	280034.99	1352254.61
881	70054	279888.27	1351992.44
882	70055	279924.37	1351455.04
883	70056	279959.45	1350932.81
884	7005601	279973.91	1350685.47
885	70057	279978.87	1350600.44
886	70058	280002.30	1350278.28
887	70059	280104.98	1349750.76
888	70060	280182.90	1349355.25
889	70061	280257.21	1348973.25
890	12339056	280314.19	1348677.03
891	70062	280351.59	1348482.61
892	70063	280415.19	1348163.25
893	70064	280318.56	1347820.92
894	70065	280245.65	1347575.28
895	70066	280061.30	1346950.86
896	70067	279884.91	1346351.66
897	12342348	279833.43	1346164.84

898	70068	279784.58	1345987.61
899	70069	279725.71	1345784.65
900	70070	280077.14	1345427.83
901	70071	280428.20	1345071.20
902	70072	280778.54	1344720.18
903	70073	281109.38	1344396.13
904	7007301	281142.00	1344363.19
905	70074	281512.39	1343989.13
906	70075	282041.19	1343467.26
907	70076	282284.59	1343249.09
908	12342316	282495.52	1343062.20
909	70077	283030.62	1342588.09
910	7007701	283529.85	1342136.18
911	70078	283532.36	1342133.91
912	70079	283875.64	1341827.11
913	70080	284067.11	1341651.31
914	7008001	284098.29	1341570.00
915	70081	284170.12	1341382.64
916	70082	284261.22	1341119.23
917	70083	284429.03	1340669.03
918	70084	284575.65	1340276.04
919	70085	284646.21	1340075.78
920	70086	284813.65	1339596.50
921	70087	284982.83	1339114.02
922	7008701	284907.52	1338596.03
923	70088	284903.62	1338569.21
924	70089	284859.35	1338267.08
925	70090	284789.07	1337785.37
926	70091	285211.13	1337420.33
927	70092	285568.31	1337111.59
928	7009201	285580.30	1337026.94
929	70093	285644.74	1336571.77
930	70094	285713.95	1336119.96
931	70095	285780.31	1335657.64
932	70096	285853.89	1335161.08
933	70097	286152.78	1334945.15
934	70098	286507.65	1334689.02
935	12338390	286642.60	1334591.73
936	12341218	286988.68	1334342.24
937	70099	287018.92	1334320.43
938	70100	287346.10	1334083.96
939	70101	287777.99	1333771.80
940	70102	288029.48	1333590.31

941	70103	288734.88	1333413.72
942	70104	288939.93	1333362.70
943	70105	289223.38	1333284.56
944	12337860	289228.69	1333282.88
945	70106	289525.18	1333188.78
946	70107	289949.43	1333054.29
947	70108	290121.20	1332999.44
948	70109	290359.13	1332922.25
949	70110	290831.79	1332768.41
950	70111	291166.04	1332659.87
951	70712	291533.49	1332542.79
952	7071201	291595.59	1332522.91
953	12340462	291940.60	1332412.42
954	70113	292259.22	1332310.38
955	70114	292532.53	1332223.30
956	70115	292997.45	1332074.09
957	12336610	293132.04	1332030.99
958	70116	293461.72	1331925.41
959	70117	293825.97	1331808.51
960	70118	294169.35	1331698.86
961	70119	294390.94	1331630.65
962	7011901	294456.46	1331594.95
963	70120	295292.76	1331139.17
964	70121	295805.76	1330858.38
965	12340445	296203.00	1330644.47
966	70122	296371.74	1330553.60
967	70123	296754.75	1330345.22
968	70124	297402.39	1330000.36
969	70125	298018.10	1330507.06
970	70126	298502.63	1330917.55
971	70127	299035.68	1331370.43
972	70128	299063.77	1331093.20
973	70129	299094.66	1330743.97
974	70130	299156.74	1330116.73
975	70131	299235.53	1329243.13
976	70132	299255.35	1328929.63
977	70133	299275.75	1328694.21
978	70134	299352.40	1327891.26
979	7013401	299372.28	1327793.14
980	70135	299555.98	1326886.44
981	70136	299651.09	1326422.06
982	70137	299728.21	1326066.40
983	70138	299845.56	1325684.11

984	70139	300051.82	1325230.66
985	70140	300245.53	1324767.49
986	70141	300535.31	1324065.60
987	12349007	300737.32	1323583.92
988	1234900701	300870.36	1323266.69
989	70142	300892.57	1323213.73
990	70143	301198.92	1322477.95
991	70144	301438.67	1321879.68
992	70145	301487.44	1321439.88
993	70146	301530.93	1320826.96
994	70147	301560.95	1320589.71
995	7014701	301601.92	1320264.28
996	70148	301607.56	1320183.21
997	7014801	301623.51	1319953.95
998	70149	301628.36	1319884.28
999	70150	301632.89	1319806.87
1000	70151	301645.74	1319662.13
1001	70152	301696.63	1319548.79
1002	70153	301797.42	1319336.71
1003	70154	301780.25	1318995.69
1004	7015401	301735.24	1318750.91
1005	70155	301700.56	1318562.32
1006	70156	301456.42	1318015.19
1007	70157	301298.16	1317639.54
1008	70158	301152.15	1317302.41
1009	70159	300997.96	1316978.89
1010	7015901	300645.60	1316471.85
1011	12332997	300603.51	1316411.28
1012	70160	300572.58	1316366.78
1013	70161	300304.14	1315970.86
1014	70162	299823.55	1315303.19
1015	70163	299451.06	1314778.31
1016	7016301	299361.42	1314649.90
1017	70164	299357.99	1314644.98
1018	7016401	299446.20	1314274.18
1019	70165	299485.50	1314108.93
1020	70166	299513.96	1313572.78
1021	70167	299585.76	1313355.35
1022	70168	299696.65	1313042.65
1023	70169	299812.35	1312708.01
1024	70170	300352.79	1311149.36
1025	70171	300427.15	1310938.51
1026	7017101	300575.41	1310509.24

1027	70172	300616.92	1310389.03
1028	70173	300793.96	1309879.94
1029	7017301	300838.16	1309753.09
1030	70174	300875.98	1309644.54
1031	70175	300973.76	1309087.71
1032	70176	301013.95	1308749.14
1033	70177	301091.20	1308292.25
1034	7017701	301093.53	1308277.55
1035	70178	301158.19	1307868.58
1036	70179	301523.57	1307677.20
1037	70180	301792.91	1307534.89
1038	70181	302271.60	1307283.56
1039	70182	302579.40	1307013.46
1040	70183	302577.65	1306780.55
1041	70184	302563.64	1306436.14
1042	70185	302842.04	1306028.14
1043	70186	303103.13	1305778.56
1044	70187	303517.62	1305385.33
1045	7018701	304056.73	1305215.75
1046	70188	304127.60	1305193.46
1047	70189	304675.64	1304838.11
1048	12346438	305148.36	1304703.83
1049	1234643801	305236.19	1304678.89
1050	70190	305337.03	1304650.24
1051	70191	305911.09	1304491.15
1052	70192	306172.11	1304281.24
1053	70193	306565.38	1303971.24
1054	70194	306954.01	1303658.29
1055	70195	307137.64	1303850.58
1056	70196	307325.44	1303920.02
1057	70197	307468.67	1303883.58
1058	70198	307844.58	1303701.23
1059	70199	307908.93	1303697.20
1060	70200	308522.68	1303667.67
1061	70201	309091.10	1303641.12
1062	70202	309589.42	1303617.77
1063	12345365	309772.49	1303609.81
1064	12345364	309964.39	1303601.47
1065	70203	310217.67	1303590.47
1066	70204	310475.62	1303572.90
1067	70205	310712.31	1303435.12
1068	7020501	310817.56	1303374.14
1069	70206	310820.12	1303372.65

1070	70207	311180.38	1303163.31
1071	70208	311607.30	1302906.03
1072	70209	311679.95	1302861.70
1073	7020901	311687.19	1302857.41
1074	70210	312035.09	1302651.67
1075	70211	312458.62	1302403.66
1076	70212	312646.39	1302296.90
1077	70213	313102.85	1302099.15
1078	70214	313836.04	1301792.53

»;

4) приложение 3.3 изложить в следующей редакции:

*«Приложение 3.3
к Закону Воронежской области
«Об установлении границ, наделении
соответствующим статусом, определении
административных центров муниципальных
образований Бобровского, Воробьевского,
Кантемировского районов»
от 12.11.2004 № 70-ОЗ*

**ТЕКСТОВОЕ ОПИСАНИЕ
ГРАНИЦ КАНТЕМИРОВСКОГО ГОРОДСКОГО ПОСЕЛЕНИЯ
КАНТЕМИРОВСКОГО МУНИЦИПАЛЬНОГО РАЙОНА
ВОРОНЕЖСКОЙ ОБЛАСТИ**

I. Линия прохождения границы Кантемировского городского поселения по смежеству со Смаглеевским сельским поселением

От точки стыка 12331201 границ Кантемировского городского поселения и Смаглеевского, Журавского сельских поселений линия границы идет в юго-восточном направлении по пойме реки Богучарка, по полевой дороге вдоль сельскохозяйственных угодий, пересекает автомобильную дорогу «Богучар-Кантемировка», далее по северной стороне лесной полосы, пересекает балку, по сельскохозяйственным угодьям, пересекает лесную полосу, по сельскохозяйственным угодьям до точки стыка 12333461 границ Кантемировского городского поселения и Смаглеевского, Зайцевского сельских поселений.

Протяженность границы Кантемировского городского поселения по смежеству со Смаглеевским сельским поселением составляет 6543,9 м.

II. Линия прохождения границы Кантемировского городского поселения по смежеству с Зайцевским сельским поселением

От точки стыка 12333461 границ Кантемировского городского поселения и Зайцевского, Смаглеевского сельских поселений линия границы идет в

юго-восточном направлении по сельскохозяйственным угодьям вдоль южной стороны лесной полосы, затем по южной стороне лесной полосы до точки 12333830.

От точки 12333830 линия границы идет в юго-западном направлении по сельскохозяйственным угодьям, затем по восточной стороне лесной полосы, далее по северной стороне полосы отвода автомобильной дороги Кантемировка – Титаревка – Ивановка до точки 12333830013.

От точки 12333830013 линия границы в юго-восточном направлении пересекает автомобильную дорогу Кантемировка – Титаревка – Ивановка, далее идет по полевой дороге вдоль сельскохозяйственных угодий, затем по балке Лесковый Яр, далее по полевой дороге вдоль сельскохозяйственных угодий, затем по краю лесной полосы, далее по сельскохозяйственным угодьям, затем по южной стороне лесной полосы до точки 12334362.

От точки 12334362 линия границы идет в юго-западном направлении по лесной полосе до точки 12334832.

От точки 12334832 линия границы идет в северо-восточном направлении по северной границе земель лесного фонда (урочище Шапорово) до точки 12334772.

От точки 12334772 линия границы идет в юго-восточном направлении по северной границе земель лесного фонда (урочище Шапорово) до точки 12334776.

От точки 12334776 линия границы идет в юго-западном направлении по восточной границе земель лесного фонда (урочище Шапорово) до точки 12334833.

От точки 12334833 линия границы идет в юго-восточном направлении по восточной границе земель лесного фонда (урочище Шапорово) до точки 12335097.

От точки 12335097 линия границы идет в юго-западном направлении по восточной и южной границам земель лесного фонда (урочище Шапорово) до точки 12335255.

От точки 12335255 линия границы идет в северо-западном направлении по южной границе земель лесного фонда (урочище Шапорово) до точки 12335213.

От точки 12335213 линия границы идет в юго-западном направлении по древесно-кустарниковой растительности, затем по балке, далее по древесно-кустарниковой растительности, пересекает реку Федоровка до точки 12335586.

От точки 12335586 линия границы идет в северо-западном направлении по древесно-кустарниковой растительности вдоль реки Федоровка до точки 1233558204.

От точки 1233558204 линия границы идет в общем юго-западном направлении по древесно-кустарниковой растительности вдоль реки Федоровка, затем по реке Федоровка, далее по пойме реки Федоровка, пересекает реку Федоровка, затем по пойме реки Федоровка, далее по северной стороне лесной полосы до точки 12335805002.

От точки 12335805002 линия границы идет в юго-восточном направлении по северной стороне лесной полосы до точки 12335805006.

От точки 12335805006 линия границы идет в юго-западном направлении по северной стороне лесной полосы до точки 12335805007.

От точки 12335805007 линия границы идет в северо-западном направлении по северной стороне лесной полосы до точки 12335805011.

От точки 12335805011 линия границы идет в юго-западном направлении по северной стороне лесной полосы до точки 12335805014.

От точки 12335805014 линия границы идет в юго-восточном направлении по краю лесной полосы, затем по восточной стороне лесной полосы, далее по лесной полосе, затем по сельскохозяйственным угодьям, далее по лесной полосе, затем по сельскохозяйственным угодьям вдоль южной стороны лесной полосы до точки 1233920101.

От точки 1233920101 линия границы идет в юго-западном направлении по сельскохозяйственным угодьям вдоль восточной стороны лесной полосы, затем по древесно-кустарниковой растительности, далее по восточной границе земель лесного фонда (урочище Великое), затем по землям лесного фонда (урочище Великое), далее по балке Бык, затем по балке Заваленный Яр до точки 12324320016.

От точки 12324320016 линия границы идет в юго-восточном направлении по балке Заваленный Яр, затем по сельскохозяйственным угодьям до точки стыка 12124320 границ Кантемировского городского поселения, Зайцевского сельского поселения и Украины.

Протяженность границы Кантемировского городского поселения по смежеству с Зайцевским сельским поселением составляет 23849,1 м.

III. Линия прохождения границы Кантемировского городского поселения по смежеству с Украиной

От точки стыка 12124320 границ Кантемировского городского поселения, Зайцевского сельского поселения и Украины линия границы идет по Государственной границе Российской Федерации до точки стыка 70040 границ Кантемировского городского поселения, Бугаевского сельского поселения и Украины.

Протяженность границы Кантемировского городского поселения по смежеству с Украиной составляет 4842,7 м.

IV. Линия прохождения границы Кантемировского городского поселения по смежеству с Бугаевским сельским поселением

От точки стыка 70040 границ Кантемировского городского поселения, Бугаевского сельского поселения и Украины линия границы идет в северо-западном направлении по лесной полосе до точки 12338595.

От точки 12338595 линия границы идет в юго-западном направлении по южной стороне лесной полосы, по лесной полосе, пересекает полевую дорогу, по восточной стороне земель лесного фонда (урочище Березовое) до точки 12338641.

От точки 12338641 линия границы идет в северо-западном направлении по восточной стороне земель лесного фонда (урочище Березовое), по сельскохозяйственным угодьям, далее по западной стороне лесной полосы, пересекает полевую дорогу, по северной границе земель лесного фонда (урочище Березовое), по сельскохозяйственным угодьям до точки 12338559.

От точки 12338559 линия границы идет в западном направлении по сельскохозяйственным угодьям, пересекает лесную полосу, пересекает полевую дорогу, по сельскохозяйственным угодьям, по северной границе земель лесного фонда (урочище Переездное) до точки 12338560.

От точки 12338560 линия границы идет в северо-западном направлении по северной границе земель лесного фонда (урочище Переездное) до точки 12338438.

От точки 12338438 линия границы идет в юго-западном направлении по северной границе земель лесного фонда (урочище Переездное), пересекает автомобильную дорогу Кантемировка-Колещатовка, далее по северной границе земель лесного фонда (урочище Переездное), по северной стороне земель лесного фонда (урочище Переездное) до точки 12338499.

От точки 12338499 линия границы идет в северо-западном направлении по северной границе земель лесного фонда (урочище Переездное) до точки 12338414.

От точки 12338414 линия границы идет в юго-западном направлении по западной границе земель лесного фонда (урочище Переездное), далее по балке Хрящеватая до точки 12338510.

От точки 12338510 линия границы идет в западном направлении по балке Хрящеватая, далее по сельскохозяйственным угодьям до точки 12338525.

От точки 12338525 линия границы идет в юго-восточном направлении по восточной границе земель лесного фонда (урочище Граково) до точки 1233852202.

От точки 1233852202 линия границы идет в юго-западном направлении по южной границе земель лесного фонда (урочище Граково) до точки 1233852201.

От точки 1233852201 линия границы идет в северо-западном направлении по западной границе земель лесного фонда (урочище Граково), по балке, пересекает лесную полосу, по западной стороне лесной полосы, по сельскохозяйственным угодьям, по краю лесной полосы до точки 1233852002.

От точки 1233852002 линия границы идет в юго-западном направлении по северной стороне лесной полосы до точки 12338520.

От точки 12338520 линия границы идет в юго-восточном направлении по сельскохозяйственным угодьям до точки 12338574.

От точки 12338574 линия границы идет в юго-западном направлении по сельскохозяйственным угодьям, пересекает балку Семенова, пересекает лесную полосу, по сельскохозяйственным угодьям, по северной стороне лесной полосы, по лесной полосе до точки 12338684.

От точки 12338684 линия границы идет в южном направлении по восточной стороне лесной полосы, по восточной стороне балки Шапорова, по

сельскохозяйственным угодьям, по восточной стороне лесной полосы, по краю лесной полосы до точки 12338763.

От точки 12338763 линия границы идет в юго-западном направлении по южной стороне лесной полосы, по сельскохозяйственным угодьям, пересекает балку Шевченков Яр, по южной стороне лесной полосы до точки 12338800.

От точки 12338800 линия границы идет в северо-западном направлении по лесной полосе, по балке до точки 12338762.

От точки 12338762 линия границы идет в юго-западном направлении по южной границе земель лесного фонда (урочище Погорелое) до точки 12338768.

От точки 12338768 линия границы идет в северо-западном направлении по западной границе земель лесного фонда (урочище Погорелое) до точки 12338759.

От точки 12338759 линия границы идет в северо-восточном направлении по западной границе земель лесного фонда (урочище Погорелое) до точки 12338750.

От точки 12338750 линия границы идет в северо-восточном направлении по северной стороне земель лесного фонда (урочище Погорелое), по восточной стороне лесной полосы, по сельскохозяйственным угодьям, по краю лесной полосы, по пойме реки Кантемировка, пересекает реку Кантемировка, по пойме реки Кантемировка до точки 12337847.

От точки 12337847 линия границы идет в северо-западном направлении по балке, по лесной полосе, по западной стороне лесной полосы, пересекает грунтовую дорогу (от рабочего поселка Кантемировка до села Бугаевка), по лесной полосе, по восточной стороне лесной полосы до точки 12337329.

От точки 12337329 линия границы идет в юго-западном направлении по лесной полосе, по северной стороне лесной полосы до точки 12337023011.

От точки 12337023011 линия границы идет в северо-западном направлении по восточной стороне полосы отвода автомобильной дороги Воронеж-Луганск, по автомобильной дороге Воронеж-Луганск, по восточной стороне лесной полосы, по автомобильной дороге, по сельскохозяйственным угодьям вдоль восточной стороны автомобильной дороги до точки 12337023002.

От точки 12337023002 линия границы идет в северо-восточном направлении по сельскохозяйственным угодьям вдоль восточной стороны автомобильной дороги до точки стыка 12337023001 границ Кантемировского городского поселения и Бугаевского, Новомарковского сельских поселений.

Протяженность границы Кантемировского городского поселения по смежеству с Бугаевским сельским поселением составляет 28944,8 м.

V. Линия прохождения границы Кантемировского городского поселения по смежеству с Новомарковским сельским поселением

От точки стыка 12337023001 границ Кантемировского городского поселения и Бугаевского, Новомарковского сельских поселений линия границы идет в северо-восточном направлении по южной стороне автомобильной до-

роги, по западной стороне полосы отвода автомобильной дороги Воронеж-Луганск до точки стыка 12335277006 границ Кантемировского городского поселения и Новомарковского, Журавского сельских поселений.

Протяженность границы Кантемировского городского поселения по смежеству с Новомарковским сельским поселением составляет 2582,5 м.

VI. Линия прохождения границы Кантемировского городского поселения по смежеству с Журавским сельским поселением

От точки стыка 12335277006 границ Кантемировского городского поселения и Новомарковского, Журавского сельских поселений линия границы идет в северо-восточном направлении по западной стороне полосы отвода автомобильной дороги Воронеж-Луганск, далее по восточной стороне лесной полосы, пересекает автомобильную дорогу Кантемировка-Новомарковка, по восточной стороне лесной полосы, пересекает автомобильную дорогу Кантемировка-Касьяновка, по восточной стороне лесной полосы до точки 12333858.

От точки 12333858 линия границы идет в северо-западном направлении по восточной стороне лесной полосы, далее по пойме реки Богучарка до точки 12333359.

От точки 12333359 линия границы идет в общем северо-восточном направлении по реке Богучарка, по пойме реки Богучарка, по древесно-кустарниковой растительности вдоль реки Богучарка, по пойме реки Богучарка, по реке Богучарка, пересекает автомобильную дорогу Воронеж-Луганск, далее по реке Богучарка, по южной стороне полосы отвода Юго-Восточной железной дороги, пересекает Юго-Восточную железную дорогу, по северной стороне полосы отвода Юго-Восточной железной дороги, по реке Богучарка, пересекает автомобильную дорогу Богучар-Кантемировка-п. Охровский Завод, по реке Богучарка, по древесно-кустарниковой растительности вдоль реки Богучарка, далее по правому берегу реки Богучарка до точки стыка 12331201 границ Кантемировского городского поселения и Журавского, Смаглеевского сельских поселений.

Протяженность границы Кантемировского городского поселения по смежеству с Журавским сельским поселением составляет 12756,1 м.

Общая протяженность границ Кантемировского городского поселения составляет 79519,1 м.

ТЕКСТОВОЕ ОПИСАНИЕ ГРАНИЦ БОНДАРЕВСКОГО СЕЛЬСКОГО ПОСЕЛЕНИЯ КАНТЕМИРОВСКОГО МУНИЦИПАЛЬНОГО РАЙОНА ВОРОНЕЖСКОЙ ОБЛАСТИ

I. Линия прохождения границы Бондаревского сельского поселения по смежеству с Россошанским муниципальным районом

От точки стыка 68149 границ Бондаревского, Новобелянского сельских поселений и Россошанского муниципального района линия границы идет в

северо-восточном направлении по пойме реки Овчинная, затем по сельскохозяйственным угодьям, далее пересекает реку Овчинная до точки 68154.

От точки 68154 линия границы идет в юго-восточном направлении по пойме реки Овчинная, пересекает оросительный канал, затем по сельскохозяйственным угодьям до точки 68159.

От точки 68159 линия границы идет в северо-восточном направлении по сельскохозяйственным угодьям до точки 68160.

От точки 68160 линия границы идет в юго-восточном направлении по сельскохозяйственным угодьям, затем по лесной полосе, пересекает автомобильную дорогу Еленовка – Волоконовка, далее по южной стороне лесной полосы, затем по сельскохозяйственным угодьям до точки 68167.

От точки 68167 линия границы идет в юго-восточном направлении по сельскохозяйственным угодьям, затем по балке Ефимов Яр, далее по южной стороне лесной полосы до точки 68170.

От точки 68170 линия границы идет в северо-восточном направлении по южной стороне лесной полосы, затем по лесной полосе, далее по южной стороне лесной полосы, затем по лесной полосе, далее по южной стороне лесной полосы, затем по сельскохозяйственным угодьям, далее по балке Родники до точки 68179.

От точки 68179 линия границы идет в северном направлении по балке Родники до точки 68179017.

От точки 68179017 линия границы идет в общем восточном направлении по балке Родники до точки стыка 12323724 границ Бондаревского, Михайловского сельских поселений и Россошанского муниципального района.

Протяженность границы Бондаревского сельского поселения по смежеству с Россошанским муниципальным районом составляет 16569 м.

II. Линия прохождения границы Бондаревского сельского поселения по смежеству с Михайловским сельским поселением

От точки стыка 12323724 границ Бондаревского, Михайловского сельских поселений и Россошанского муниципального района линия границы идет в юго-восточном направлении по балке Родники, по сельскохозяйственным угодьям вдоль западной стороны лесной полосы, пересекает грунтовую дорогу (от села Митрофановка до села Волоконовка), по сельскохозяйственным угодьям вдоль западной стороны лесной полосы до точки 12324213.

От точки 12324213 линия границы идет в юго-западном направлении по сельскохозяйственным угодьям вдоль северной и западной сторон лесного массива (лес Ефимцев) до точки 12324347.

От точки 12324347 линия границы идет в юго-восточном направлении по сельскохозяйственным угодьям вдоль западной стороны лесного массива (лес Ефимцев), далее по западной стороне лесного массива (лес Ефимцев) до точки 12324559.

От точки 12324559 линия границы идет в юго-западном направлении по западной стороне лесного массива (лес Ефимцев), по северной стороне лес-

ной полосы, по лесной полосе, пересекает полевую дорогу, по северной стороне лесной полосы, по лесной полосе до точки 12324983.

От точки 12324983 линия границы идет в северо-западном направлении по оврагу Стенка до точки 12324960.

От точки 12324960 линия границы идет в северо-восточном направлении по оврагу Стенка до точки 12324857.

От точки 12324857 линия границы идет в северо-западном направлении по оврагу Стенка до точки 12324744.

От точки 12324744 линия границы идет в юго-западном направлении по южной стороне лесной полосы, по сельскохозяйственным угодьям, по краю лесной полосы, по лесной полосе, по северной стороне лесной полосы, по лесной полосе, по северной стороне лесного массива (лес Ясеновый), по сельскохозяйственным угодьям вдоль западной стороны лесной полосы, по краю лесной полосы, по восточной стороне лесной полосы, далее по южной стороне лесной полосы до точки 12325449.

От точки 12325449 линия границы идет в северо-западном направлении по южной стороне лесной полосы до точки 12325400.

От точки 12325400 линия границы идет в юго-восточном направлении по восточной стороне лесной полосы до точки 12325555.

От точки 12325555 линия границы идет в юго-западном направлении по лесной полосе, пересекает лесную полосу, по сельскохозяйственным угодьям до точки 12325911.

От точки 12325911 линия границы идет в юго-восточном направлении по сельскохозяйственным угодьям вдоль западной стороны лесной полосы, по балке, по сельскохозяйственным угодьям вдоль полевой дороги, пересекает полевую дорогу, по балке до точки 12326400.

От точки 12326400 линия границы идет в юго-западном направлении по северной стороне лесной полосы, пересекает полевую дорогу, по сельскохозяйственным угодьям вдоль северной стороны лесной полосы до точки 12326760.

От точки 12326760 линия границы идет в северо-западном направлении по балке, по краю лесной полосы до точки 12326513.

От точки 12326513 линия границы идет в юго-западном направлении по лесной полосе, по сельскохозяйственным угодьям, пересекает полевую дорогу, по сельскохозяйственным угодьям, по краю лесной полосы, по балке до точки 12326800.

От точки 12326800 линия границы идет в южном направлении по балке, пересекает грунтовую дорогу (от села Волоконовка до села Куликовка), по пойме реки Белая до точки 12327470.

От точки 12327470 линия границы в юго-восточном направлении пересекает реку Белая, далее идет по пойме реки Белая, по сельскохозяйственным угодьям, по сельскохозяйственным угодьям вдоль оврага Ясеноватый, далее по оврагу Ясеноватый, пересекает автомобильную дорогу «Воронеж-Луганск»-Волоконовка-Новобелая-гр.Луганской области, далее по террито-

рии, занятой гидротехническими сооружениями, пересекает плотину, по пруду, далее по балке вдоль ручья до точки 12328794017.

От точки 12328794017 линия границы идет в северо-восточном направлении по балке, по восточной стороне лесной полосы до точки 12339128.

От точки 12339128 линия границы идет в юго-восточном направлении по южной стороне лесной полосы, по сельскохозяйственным угодьям до точки стыка 12330486 границ Михайловского, Пасековского и Бондаревского сельских поселений.

Протяженность границы Бондаревского сельского поселения по смежеству с Михайловским сельским поселением составляет 23520,9 м.

III. Линия прохождения границы Бондаревского сельского поселения по смежеству с Пасековским сельским поселением

От точки стыка 12330486 границ Михайловского, Пасековского и Бондаревского сельских поселений линия границы идет в юго-западном направлении по сельскохозяйственным угодьям вдоль восточной стороны лесной полосы, по краю лесной полосы, по восточной стороне лесной полосы, пересекает балку Ясеновый Яр, далее по восточной стороне лесной полосы, пересекает балку, по восточной стороне лесной полосы, пересекает лесную полосу до точки стыка 70140 границ Бондаревского, Пасековского сельских поселений и Украины.

Протяженность границы Бондаревского сельского поселения по смежеству с Пасековским сельским поселением составляет 5952,2 м.

IV. Линия прохождения границы Бондаревского сельского поселения по смежеству с Украиной

От точки стыка 70140 границ Бондаревского, Пасековского сельских поселений и Украины линия границы идет по Государственной границе Российской Федерации до точки стыка 12332997 границ Бондаревского, Новобелянского сельских поселений и Украины.

Протяженность границы Бондаревского сельского поселения по смежеству с Украиной составляет 8917,4 м.

V. Линия прохождения границы Бондаревского сельского поселения по смежеству с Новобелянским сельским поселением

От точки стыка 12332997 границ Бондаревского, Новобелянского сельских поселений и Украины линия границы идет в северо-западном направлении по краю лесной полосы, по сельскохозяйственным угодьям вдоль восточной стороны лесной полосы, по лесной полосе, по балке Калмыцкий Яр, по сельскохозяйственным угодьям вдоль балки Калмыцкий Яр, по балке Калмыцкий Яр, по балке Калмыцкий Яр вдоль ручья до точки 12329008.

От точки 12329008 линия границы идет в северо-восточном направлении по балке, по сельскохозяйственным угодьям, по восточной стороне лесной полосы, по сельскохозяйственным угодьям, по автомобильной дороге «Воронеж-Луганск»-Волоконовка-Новобелая-гр. Луганской области, по северной

стороне полосы отвода автомобильной дороги «Воронеж-Луганск»- Волоконовка-Новобелая-гр.Луганской области до точки 1232717503.

От точки 1232717503 линия границы идет в северо-западном направлении по лесной полосе, по сельскохозяйственным угодьям, пересекает лесную полосу, по восточной стороне лесной полосы, пересекает лесную полосу, по пойме реки Белая, пересекает реку Белая до точки 12327115.

От точки 12327115 линия границы идет в общем северо-восточном направлении по пойме реки Белая, по пойме реки Овчинная, пересекает реку Овчинная, далее по пойме реки Овчинная до точки стыка 68149 границ Бондаревского, Новобелянского сельских поселений и Россошанского муниципального района.

Протяженность границы Бондаревского сельского поселения по смежеству с Новобелянским сельским поселением составляет 14099,9 м.

Общая протяженность границ Бондаревского сельского поселения составляет 69059,4 м.

ТЕКСТОВОЕ ОПИСАНИЕ ГРАНИЦ БУГАЕВСКОГО СЕЛЬСКОГО ПОСЕЛЕНИЯ КАНТЕМИРОВСКОГО МУНИЦИПАЛЬНОГО РАЙОНА ВОРОНЕЖСКОЙ ОБЛАСТИ

I. Линия прохождения границы Бугаевского сельского поселения по смежеству с Кантемировским городским поселением

От точки стыка 12337023001 границ Бугаевского, Новомарковского сельских поселений и Кантемировского городского поселения линия границы идет в юго-западном направлении по сельскохозяйственным угодьям вдоль восточной стороны автомобильной дороги до точки 12337023002.

От точки 12337023002 линия границы идет в юго-восточном направлении по сельскохозяйственным угодьям вдоль восточной стороны автомобильной дороги, затем по автомобильной дороге, далее по восточной стороне лесной полосы, затем по автомобильной дороге Воронеж – Луганск, далее по восточной стороне полосы отвода автомобильной дороги Воронеж – Луганск до точки 12337023011.

От точки 12337023011 линия границы идет в северо-восточном направлении по северной стороне лесной полосы, затем по лесной полосе до точки 12337329.

От точки 12337329 линия границы идет в юго-восточном направлении по восточной стороне лесной полосы, затем по лесной полосе, пересекает грунтовую дорогу (от рабочего поселка Кантемировка до села Бугаевка), далее по западной стороне лесной полосы, затем по лесной полосе, далее по балке до точки 12337847.

От точки 12337847 линия границы идет в юго-западном направлении по пойме реки Кантемировка, пересекает реку Кантемировка, снова по пойме реки Кантемировка, затем по краю лесной полосы, далее по сельскохозяйст-

венным угодьям, затем по восточной стороне лесной полосы, далее по северной стороне земель лесного фонда (урочище Погорелое) до точки 12338750.

От точки 12338750 линия границы идет в юго-западном направлении по западной границе земель лесного фонда (урочище Погорелое) до точки 12338759.

От точки 12338759 линия границы идет в юго-восточном направлении по западной границе земель лесного фонда (урочище Погорелое) до точки 12338768.

От точки 12338768 линия границы идет в северо-восточном направлении по южной границе земель лесного фонда (урочище Погорелое) до точки 12338762.

От точки 12338762 линия границы идет в юго-восточном направлении по балке, затем по лесной полосе до точки 12338800.

От точки 12338800 линия границы идет в северо-восточном направлении по южной стороне лесной полосы, пересекает балку Шевченков Яр, затем по сельскохозяйственным угодьям, далее по южной стороне лесной полосы до точки 12338763.

От точки 12338763 линия границы идет в северном направлении по краю лесной полосы, затем по восточной стороне лесной полосы, далее по сельскохозяйственным угодьям, затем по восточной стороне балки Шапорова, далее по восточной стороне лесной полосы до точки 12338684.

От точки 12338684 линия границы идет в северо-восточном направлении по лесной полосе, затем по северной стороне лесной полосы, далее по сельскохозяйственным угодьям, пересекает лесную полосу, пересекает балку Семенова, затем по сельскохозяйственным угодьям до точки 12338574.

От точки 12338574 линия границы идет в северо-западном направлении по сельскохозяйственным угодьям до точки 12338520.

От точки 12338520 линия границы идет в северо-восточном направлении по северной стороне лесной полосы до точки 1233852002.

От точки 1233852002 линия границы идет в юго-восточном направлении по краю лесной полосы, затем по сельскохозяйственным угодьям, далее по западной стороне лесной полосы, пересекает лесную полосу, затем по балке, далее по западной границе земель лесного фонда (урочище Граково) до точки 1233852201.

От точки 1233852201 линия границы идет в северо-восточном направлении по южной границе земель лесного фонда (урочище Граково) до точки 1233852202.

От точки 1233852202 линия границы идет в северо-западном направлении по восточной границе земель лесного фонда (урочище Граково) до точки 12338525.

От точки 12338525 линия границы идет в восточном направлении по сельскохозяйственным угодьям, затем по балке Хрящеватая до точки 12338510.

От точки 12338510 линия границы идет в северо-восточном направлении по балке Хрящеватая, затем по западной границе земель лесного фонда (урочище Переездное) до точки 12338414.

От точки 12338414 линия границы идет в юго-восточном направлении по северной границе земель лесного фонда (урочище Переездное) до точки 12338499.

От точки 12338499 линия границы идет в северо-восточном направлении по северной стороне земель лесного фонда (урочище Переездное), затем по северной границе земель лесного фонда (урочище Переездное), пересекает автомобильную дорогу Кантемировка – Колещатовка, далее по северной границе земель лесного фонда (урочище Переездное) до точки 12338438.

От точки 12338438 линия границы идет в юго-восточном направлении по северной границе земель лесного фонда (урочище Переездное) до точки 12338560.

От точки 12338560 линия границы идет в восточном направлении по северной границе земель лесного фонда (урочище Переездное), затем по сельскохозяйственным угодьям, пересекает полевою дорогу, пересекает лесную полосу, далее по сельскохозяйственным угодьям до точки 12338559.

От точки 12338559 линия границы идет в юго-восточном направлении по сельскохозяйственным угодьям, затем по северной границе земель лесного фонда (урочище Березовое), пересекает полевою дорогу, далее по западной стороне лесной полосы, затем по сельскохозяйственным угодьям, далее по восточной стороне земель лесного фонда (урочище Березовое) до точки 12338641.

От точки 12338641 линия границы идет в северо-восточном направлении по восточной стороне земель лесного фонда (урочище Березовое), пересекает полевою дорогу, затем по лесной полосе, далее по южной стороне лесной полосы до точки 12338595.

От точки 12338595 линия границы идет в юго-восточном направлении по лесной полосе до точки стыка 70040 границ Бугаевского сельского поселения, Кантемировского городского поселения и Украины.

Протяженность границы Бугаевского сельского поселения по смежеству с Кантемировским городским поселением составляет 28944,8 м.

II. Линия прохождения границы Бугаевского сельского поселения по смежеству с Украиной

От точки стыка 70040 границ Бугаевского сельского поселения, Кантемировского городского поселения и Украины линия границы идет по Государственной границе Российской Федерации до точки стыка 12337860 границ Бугаевского, Новомарковского сельских поселений и Украины.

Протяженность границы Бугаевского сельского поселения по смежеству с Украиной составляет 29491,2 м.

III. Линия прохождения границы Бугаевского сельского поселения по смежеству с Новомарковским сельским поселением

От точки стыка 12337860 границ Бугаевского, Новомарковского сельских поселений и Украины линия границы идет в северо-восточном направлении по сельскохозяйственным угодьям, затем по лесной полосе, пересекает полевую дорогу, далее по сельскохозяйственным угодьям вдоль южной стороны лесной полосы, затем по сельскохозяйственным угодьям, далее по балке, затем по лесной полосе, далее по древесно-кустарниковой растительности, затем по северной стороне лесной полосы, далее по сельскохозяйственным угодьям до точки 12337209012.

От точки 12337209012 линия границы идет в юго-восточном направлении по краю лесной полосы, затем по северной стороне лесной полосы, пересекает полевую дорогу, далее по лесной полосе до точки 12337209005.

От точки 12337209005 линия границы идет в северо-восточном направлении по южной стороне балки, затем по южной стороне лесной полосы, далее по лесной полосе, затем по западной стороне лесного массива, далее по лесной полосе, затем по южной стороне лесной полосы до точки 12337024.

От точки 12337024 линия границы в юго-восточном направлении пересекает автомобильную дорогу до точки стыка 12337023001 границ Бугаевского, Новомарковского сельских поселений и Кантемировского городского поселения.

Протяженность границы Бугаевского сельского поселения по смежеству с Новомарковским сельским поселением составляет 9856,6 м.

Общая протяженность границ Бугаевского сельского поселения составляет 68292,6 м.

ТЕКСТОВОЕ ОПИСАНИЕ ГРАНИЦ ЖУРАВСКОГО СЕЛЬСКОГО ПОСЕЛЕНИЯ КАНТЕМИРОВСКОГО МУНИЦИПАЛЬНОГО РАЙОНА ВОРОНЕЖСКОЙ ОБЛАСТИ

I. Линия прохождения границы Журавского сельского поселения по смежеству с Пасековским сельским поселением

От точки стыка 12332087 границ Журавского, Новомарковского и Пасековского сельских поселений линия границы идет в северном направлении по краю лесной полосы, далее по восточной стороне лесной полосы, пересекает грунтовую дорогу (от села Куликовка до села Касьяновка), по восточной стороне лесной полосы, по лесной полосе до точки 12331300.

От точки 12331300 линия границы идет в северо-восточном направлении по лесной полосе, по восточной стороне лесной полосы, далее по лесной полосе, затем по сельскохозяйственным угодьям вдоль восточной стороны лесной полосы до точки 12330346.

От точки 12330346 линия границы идет в северо-западном направлении по сельскохозяйственным угодьям вдоль восточной стороны лесной полосы, по восточной стороне лесной полосы, по балке, по сельскохозяйственным угодьям до точки 12329611.

От точки 12329611 линия границы идет в северо-восточном направлении по сельскохозяйственным угодьям вдоль южной стороны лесной полосы, по балке, по сельскохозяйственным угодьям вдоль полевой дороги, по карьеру, пересекает полевую дорогу до точки 12329451.

От точки 12329451 линия границы идет в северном направлении по древесно-кустарниковой растительности, пересекает полевую дорогу, по сельскохозяйственным угодьям, пересекает автомобильную дорогу Воронеж - Луганск, по сельскохозяйственным угодьям до точки 12328660.

От точки 12328660 линия границы идет в северо-восточном направлении по сельскохозяйственным угодьям, по восточной стороне лесной полосы, по сельскохозяйственным угодьям, пересекает Юго-Восточную железную дорогу до точки 12320111.

От точки 12320111 линия границы идет в юго-восточном направлении по восточной стороне полосы отвода Юго-Восточной железной дороги, по сельскохозяйственным угодьям, по южной стороне лесной полосы, по лесной полосе, по южной стороне лесной полосы, пересекает грунтовую дорогу (от села Шевченко до села Журавка), снова по южной стороне лесной полосы, по сельскохозяйственным угодьям, по южной стороне лесной полосы, по лесной полосе, по западной стороне лесной полосы до точки стыка 1232846303 границ Журавского, Пасековского и Смаглеевского сельских поселений.

Протяженность границы Журавского сельского поселения по смежеству с Пасековским сельским поселением составляет 21077,3 м.

II. Линия прохождения границы Журавского сельского поселения по смежеству со Смаглеевским сельским поселением

От точки стыка 1232846303 границ Журавского, Пасековского и Смаглеевского сельских поселений линия границы идет в юго-западном направлении по сельскохозяйственным угодьям, пересекает полевую дорогу, по древесно-кустарниковой растительности до точки 12328971.

От точки 12328971 линия границы идет в юго-восточном направлении по восточной границе земель лесного фонда (урочище Высокое) до точки 12329240.

От точки 12329240 линия границы идет в юго-западном направлении по восточной границе земель лесного фонда (урочище Высокое) до точки 12330057.

От точки 12330057 линия границы идет в юго-восточном направлении по древесно-кустарниковой растительности, по сельскохозяйственным угодьям до точки 12330190.

От точки 12330190 линия границы идет в юго-западном направлении по сельскохозяйственным угодьям, по древесно-кустарниковой растительности, по сельскохозяйственным угодьям, по древесно-кустарниковой растительности, пересекает карьер, по древесно-кустарниковой растительности до точки 12330414.

От точки 12330414 линия границы идет в юго-восточном направлении по древесно-кустарниковой растительности до точки 1233061.

От точки 1233061 линия границы идет в северо-западном направлении по северной границе земель лесного фонда (урочище Перещепное) до точки 12330399.

От точки 12330399 линия границы идет в северо-восточном направлении по северной границе земель лесного фонда (урочище Перещепное) до точки 12330326.

От точки 12330326 линия границы идет в юго-восточном направлении по северной границе земель лесного фонда (урочище Перещепное), пересекает полевою дорогу, по северной стороне земель лесного фонда (урочище Перещепное), по сельскохозяйственным угодьям вдоль западной стороны лесной полосы, по сельскохозяйственным угодьям, по сельскохозяйственным угодьям вдоль западной стороны лесной полосы, по сельскохозяйственным угодьям, пересекает грунтовую дорогу (от села Смаглеевка до села Журавка), по сельскохозяйственным угодьям, по краю лесной полосы, по сельскохозяйственным угодьям, пересекает лесную полосу, по сельскохозяйственным угодьям, по лесной полосе, по сельскохозяйственным угодьям, по пойме реки Богучарка, пересекает реку Богучарка, по пойме реки Богучарка до точки стыка 12331201 границ Журавского, Смаглеевского сельских поселений и Кантемировского городского поселения.

Протяженность границы Журавского сельского поселения по смежеству со Смаглеевским сельским поселением составляет 8961,6 м.

Ш. Линия прохождения границы Журавского сельского поселения по смежеству с Кантемировским городским поселением

От точки стыка 12331201 границ Журавского, Смаглеевского сельских поселений и Кантемировского городского поселения линия границы идет в общем юго-западном направлении по правому берегу реки Богучарка, затем по древесно-кустарниковой растительности вдоль реки Богучарка, далее по реке Богучарка, пересекает автомобильную дорогу Богучар – Кантемировка – п. Охровский Завод, затем по реке Богучарка, далее по северной стороне полосы отвода Юго-Восточной железной дороги, пересекает Юго-Восточную железную дорогу, затем по южной стороне полосы отвода Юго-Восточной железной дороги, далее по реке Богучарка, пересекает автомобильную дорогу Воронеж – Луганск, затем по реке Богучарка, далее по пойме реки Богучарка, затем по древесно-кустарниковой растительности вдоль реки Богучарка, далее по пойме реки Богучарка, затем по реке Богучарка до точки 12333359.

От точки 12333359 линия границы идет в юго-восточном направлении по пойме реки Богучарка, затем по восточной стороне лесной полосы до точки 12333858.

От точки 12333858 линия границы идет в юго-западном направлении по восточной стороне лесной полосы, пересекает автомобильную дорогу Кантемировка – Касьяновка, затем по восточной стороне лесной полосы, пересекает автомобильную дорогу Кантемировка – Новомарковка, далее по восточной

стороне лесной полосы, затем по западной стороне полосы отвода автомобильной дороги Воронеж – Луганск до точки стыка 12335277006 границ Журавского, Новомарковского сельских поселений и Кантемировского городского поселения.

Протяженность границы Журавского сельского поселения по смежеству с Кантемировским городским поселением составляет 12756,1 м.

IV. Линия прохождения границы Журавского сельского поселения по смежеству с Новомарковским сельским поселением

От точки стыка 12335277006 границ Журавского, Новомарковского сельских поселений и Кантемировского городского поселения линия границы идет в северо-западном направлении по краю лесной полосы, затем по северной стороне лесной полосы, пересекает лесную полосу, далее по сельскохозяйственным угодьям, затем по краю лесной полосы, далее по балке Яр Милюков до точки 12335193.

От точки 12335193 линия границы идет в северо-восточном направлении по балке Яр Милюков, пересекает лесную полосу, затем по сельскохозяйственным угодьям до точки 12335150.

От точки 12335150 линия границы идет в северо-западном направлении по сельскохозяйственным угодьям до точки 12334875.

От точки 12334875 линия границы идет в северо-восточном направлении по сельскохозяйственным угодьям, пересекает лесную полосу до точки 12334825.

От точки 12334825 линия границы идет в северо-западном направлении по западной стороне полосы отвода автомобильной дороги Кантемировка – Новомарковка, пересекает автомобильную дорогу Кантемировка – Новомарковка, затем по полевой дороге до точки 12334430.

От точки 12334430 линия границы идет в северо-восточном направлении по полевой дороге, затем по западной стороне лесной полосы вдоль территории учреждения здравоохранения, далее по западной стороне лесной полосы вдоль производственной площадки села Новомарковка, затем по лесной полосе, далее по сельскохозяйственным угодьям вдоль полевой дороги, пересекает полевую дорогу, затем по сельскохозяйственным угодьям до точки 12334227.

От точки 12334227 линия границы идет в северном направлении по сельскохозяйственным угодьям, пересекает автомобильную дорогу (от села Новомарковка до хутора Казимировка), затем по древесно-кустарниковой растительности до точки 12334171.

От точки 12334171 линия границы идет в северо-западном направлении по древесно-кустарниковой растительности, затем по западной стороне приусадебного земельного участка по улице Октябрьская хутора Казимировка, пересекает автомобильную дорогу, далее по смежной границе приусадебных земельных участков села Новомарковка и хутора Казимировка, затем по сельскохозяйственным угодьям, далее по древесно-кустарниковой растительности до точки 12339176029.

От точки 12339176029 линия границы идет в северо-восточном направлении по древесно-кустарниковой растительности до точки 12339176025.

От точки 12339176025 линия границы идет в северо-западном направлении по древесно-кустарниковой растительности до точки 12339176018.

От точки 12339176018 линия границы идет в северо-восточном направлении по пойме реки Богучарка, пересекает реку Богучарка, затем по пойме реки Богучарка, пересекает автомобильную дорогу, далее по пойме реки Богучарка, затем по реке Богучарка до точки 12339174.

От точки 12339174 линия границы идет в северо-западном направлении по пойме реки Богучарка, затем по сельскохозяйственным угодьям, пересекает грунтовую дорогу (от села Касьяновка до села Новомарковка), далее по сельскохозяйственным угодьям, пересекает ручей, затем по балке вдоль мелиоративного канала, далее по балке, затем по балке вдоль ручья, далее по балке, затем по балке вдоль ручья, далее по балке до точки 12332572.

От точки 12332572 линия границы идет в юго-западном направлении по балке вдоль ручья, затем по балке, далее по северной стороне лесной полосы до точки 12332697.

От точки 12332697 линия границы идет в северо-западном направлении по северной стороне лесной полосы, затем по балке до точки 12332511.

От точки 12332511 линия границы идет в юго-западном направлении по балке до точки 12332740.

От точки 12332740 линия границы идет в северо-западном направлении по балке, затем по сельскохозяйственным угодьям до точки 12332603.

От точки 12332603 линия границы идет в юго-западном направлении по сельскохозяйственным угодьям, пересекает грунтовую дорогу, затем по сельскохозяйственным угодьям вдоль полевой дороги до точки 12332798.

От точки 12332798 линия границы идет в северо-западном направлении по восточной и северной границам земель лесного фонда (урочище Березовое) до точки 12332087008.

От точки 12332087008 линия границы идет в юго-западном направлении по северной границе земель лесного фонда (урочище Березовое) до точки 12332087007.

От точки 12332087007 линия границы идет в юго-восточном направлении по западной границе земель лесного фонда (урочище Березовое) до точки 12332087006.

От точки 12332087006 линия границы идет в северо-западном направлении по сельскохозяйственным угодьям, затем по южной стороне лесной полосы, пересекает полевую дорогу, далее по лесной полосе до точки 12332087002.

От точки 12332087002 линия границы идет в северном направлении по восточной стороне лесной полосы, затем по сельскохозяйственным угодьям вдоль полевой дороги до точки стыка 12332087 границ Журавского, Новомарковского и Пасековского сельских поселений.

Протяженность границы Журавского сельского поселения по смежеству с Новомарковским сельским поселением составляет 19490,9 м.

Общая протяженность границ Журавского сельского поселения составляет 62285,9 м.

**ТЕКСТОВОЕ ОПИСАНИЕ
ГРАНИЦ ЗАЙЦЕВСКОГО СЕЛЬСКОГО ПОСЕЛЕНИЯ
КАНТЕМИРОВСКОГО МУНИЦИПАЛЬНОГО РАЙОНА
ВОРОНЕЖСКОЙ ОБЛАСТИ**

I. Линия прохождения границы Зайцевского сельского поселения по смежеству с Таловским сельским поселением

От точки стыка 12330223 границ Зайцевского, Таловского и Смаглеевского сельских поселений линия границы идет в северо-восточном направлении по сельскохозяйственным угодьям, затем по балке, далее по лесной полосе, затем по южной стороне лесной полосы до точки 12329982.

От точки 12329982 линия границы идет в юго-восточном направлении по лесной полосе, пересекает балку, затем по сельскохозяйственным угодьям до точки 12330905.

От точки 12330905 линия границы идет в северо-восточном направлении по сельскохозяйственным угодьям, затем по южной стороне лесной полосы до точки 12330846.

От точки 12330846 линия границы идет в юго-восточном направлении по сельскохозяйственным угодьям до точки стыка 1233073206 границ Зайцевского, Таловского и Титаревского сельских поселений.

Протяженность границы Зайцевского сельского поселения по смежеству с Таловским сельским поселением составляет 4397,6 м.

II. Линия прохождения границы Зайцевского сельского поселения по смежеству с Титаревским сельским поселением

От точки стыка 1233073206 границ Зайцевского, Таловского и Титаревского сельских поселений линия границы идет в юго-восточном направлении по сельскохозяйственным угодьям, затем по сельскохозяйственным угодьям вдоль западной стороны лесной полосы, по восточной стороне лесной полосы, пересекает грунтовую дорогу (от поселка Новопавловка до села Рудаевка), по восточной стороне лесной полосы, по сельскохозяйственным угодьям, по балке до точки 12332555.

От точки 12332555 линия границы идет в юго-западном направлении по балке, по сельскохозяйственным угодьям, по балке до точки 12332705.

От точки 12332705 линия границы идет в юго-восточном направлении по балке до точки 12332908.

От точки 12332908 линия границы идет в юго-западном направлении по балке до точки 12332908003.

От точки 12332908003 линия границы идет в юго-восточном направлении по балке, по восточной стороне урочища Лиманное до точки 12332908009.

От точки 12332908009 линия границы идет в юго-западном направлении по восточной стороне урочища Лиманное, по лесной полосе до точки 12333929.

От точки 12333929 линия границы идет в юго-восточном направлении по восточной стороне лесной полосы, далее пересекает лесную полосу до точки 12333735010.

От точки 12333735010 линия границы идет в северо-восточном направлении по северной стороне полосы отвода автомобильной дороги Кантемировка-Титаревка-Ивановка до точки 12333735.

От точки 12333735 линия границы в юго-восточном направлении пересекает автомобильную дорогу Кантемировка-Титаревка-Ивановка, затем идет по восточной стороне лесной полосы, по лесной полосе, пересекает полевую дорогу до точки 1233437102.

От точки 1233437102 линия границы идет в восточном направлении по сельскохозяйственным угодьям, по южной стороне лесной полосы, пересекает полевую дорогу до точки 1233450101.

От точки 1233450101 линия границы идет в юго-западном направлении по сельскохозяйственным угодьям, по восточной стороне лесной полосы до точки 1233456302.

От точки 1233456302 линия границы идет в юго-восточном направлении по балке, по восточной стороне лесной полосы, пересекает лесную полосу, пересекает балку, по лесной полосе, по балке Круглая до точки 12336145.

От точки 12336145 линия границы идет в северо-восточном направлении по балке Круглая, по южной стороне лесной полосы, по лесной полосе до точки 12335975.

От точки 12335975 линия границы идет в юго-восточном направлении по сельскохозяйственным угодьям, по древесно-кустарниковой растительности, по западной границе земель лесного фонда (урочище Круглое), по сельскохозяйственным угодьям, по южной стороне лесной полосы, по сельскохозяйственным угодьям до точки стыка 12335285007 границ Зайцевского, Титаревского и Осиковского сельских поселений.

Протяженность границы Зайцевского сельского поселения по смежеству с Титаревским сельским поселением составляет 22415,2 м.

III. Линия прохождения границы Зайцевского сельского поселения по смежеству с Осиковским сельским поселением

От точки стыка 12335285007 границ Зайцевского, Титаревского и Осиковского сельских поселений линия границы идет в юго-западном направлении по сельскохозяйственным угодьям вдоль восточной стороны лесной полосы, далее по восточной стороне лесной полосы до точки 12337729.

От точки 12337729 линия границы идет в юго-восточном направлении по сельскохозяйственным угодьям вдоль южной стороны лесной полосы, по краю лесной полосы до точки стыка 12124260 границ Зайцевского, Осиковского сельских поселений и Ростовской области.

Протяженность границы Зайцевского сельского поселения по смежеству с Осиковским сельским поселением составляет 4203,8 м.

IV. Линия прохождения границы Зайцевского сельского поселения по смежеству с Ростовской областью

От точки стыка 12124260 границ Осиковского, Зайцевского сельских поселений и Ростовской области линия границы идет в юго-западном направлении по сельскохозяйственным угодьям до точки стыка 70000 границ Зайцевского сельского поселения, Ростовской области и Украины.

Протяженность границы Зайцевского сельского поселения по смежеству с Ростовской областью составляет 3369,2 м.

V. Линия прохождения границы Зайцевского сельского поселения по смежеству с Украиной

От точки стыка 70000 границ Зайцевского сельского поселения, Ростовской области и Украины линия границы идет по Государственной границе Российской Федерации до точки стыка 12124320 границ Зайцевского сельского поселения, Кантемировского городского поселения и Украины.

Протяженность границы Зайцевского сельского поселения по смежеству с Украиной составляет 9658,5 м.

VI. Линия прохождения границы Зайцевского сельского поселения по смежеству с Кантемировским городским поселением

От точки стыка 12124320 границ Зайцевского сельского поселения, Кантемировского городского поселения и Украины линия границы идет в северо-западном направлении по сельскохозяйственным угодьям, по балке Заваленный Яр до точки 12324320016.

От точки 12324320016 линия границы идет в северо-восточном направлении по балке Заваленный Яр, далее по балке Бык, по землям лесного фонда (урочище Великое), по восточной границе земель лесного фонда (урочище Великое), по древесно-кустарниковой растительности, по сельскохозяйственным угодьям вдоль восточной стороны лесной полосы до точки 1233920101.

От точки 1233920101 линия границы идет в северо-западном направлении по сельскохозяйственным угодьям вдоль южной стороны лесной полосы, по лесной полосе, по сельскохозяйственным угодьям, по лесной полосе, по восточной стороне лесной полосы, по краю лесной полосы до точки 12335805014.

От точки 12335805014 линия границы идет в северо-восточном направлении по северной стороне лесной полосы до точки 12335805011.

От точки 12335805011 линия границы идет в юго-восточном направлении по северной стороне лесной полосы до точки 12335805007.

От точки 12335805007 линия границы идет в северо-восточном направлении по северной стороне лесной полосы до точки 12335805006.

От точки 12335805006 линия границы идет в северо-западном направлении по северной стороне лесной полосы до точки 12335805002.

От точки 12335805002 линия границы идет в общем северо-восточном направлении по северной стороне лесной полосы, далее по пойме реки Федоровка, пересекает реку Федоровка, по пойме реки Федоровка, по реке Федоровка, по древесно-кустарниковой растительности вдоль реки Федоровка до точки 1233558204.

От точки 1233558204 линия границы идет в юго-восточном направлении по древесно-кустарниковой растительности вдоль реки Федоровка до точки 12335586.

От точки 12335586 линия границы в северо-восточном направлении пересекает реку Федоровка, далее идет по древесно-кустарниковой растительности, затем по балке, по древесно-кустарниковой растительности до точки 12335213.

От точки 12335213 линия границы идет в юго-восточном направлении по южной границе земель лесного фонда (урочище Шапорово) до точки 12335255.

От точки 12335255 линия границы идет в северо-восточном направлении по южной и восточной границам земель лесного фонда (урочище Шапорово) до точки 12335097.

От точки 12335097 линия границы идет в северо-западном направлении по восточной границе земель лесного фонда (урочище Шапорово) до точки 12334833.

От точки 12334833 линия границы идет в северо-восточном направлении по восточной границе земель лесного фонда (урочище Шапорово) до точки 12334776.

От точки 12334776 линия границы идет в северо-западном направлении по северной границе земель лесного фонда (урочище Шапорово) до точки 12334772.

От точки 12334772 линия границы идет в юго-западном направлении по северной границе земель лесного фонда (урочище Шапорово) до точки 12334832.

От точки 12334832 линия границы идет в северо-восточном направлении по лесной полосе до точки 12334362.

От точки 12334362 линия границы идет в северо-западном направлении по южной стороне лесной полосы, по сельскохозяйственным угодьям, по краю лесной полосы, по полевой дороге вдоль сельскохозяйственных угодий, по балке Лесковый Яр, по полевой дороге вдоль сельскохозяйственных угодий, пересекает автомобильную дорогу Кантемировка-Титаревка-Ивановка до точки 12333830013.

От точки 12333830013 линия границы идет в северо-восточном направлении по северной стороне полосы отвода автомобильной дороги Кантемировка-Титаревка-Ивановка, далее по восточной стороне лесной полосы, по сельскохозяйственным угодьям до точки 12333830.

От точки 12333830 линия границы идет в северо-западном направлении по южной стороне лесной полосы, далее по сельскохозяйственным угодьям вдоль южной стороны лесной полосы до точки стыка 12333461 границ Зайцевского, Смаглеевского сельских поселений и Кантемировского городского поселения.

Протяженность границы Зайцевского сельского поселения по смежеству с Кантемировским городским поселением составляет 23849,1 м.

VII. Линия прохождения границы Зайцевского сельского поселения по смежеству со Смаглеевским сельским поселением

От точки стыка 12333461 границ Зайцевского, Смаглеевского сельских поселений и Кантемировского городского поселения линия границы идет в северо-восточном направлении по сельскохозяйственным угодьям, по краю лесной полосы, далее по балке Яр Лески, по западной и северной сторонам урочища Коржив, по балке, по северной стороне лесного массива до точки 12332579.

От точки 12332579 линия границы идет в юго-восточном направлении по северной стороне лесного массива до точки 12332590.

От точки 12332590 линия границы идет в северо-западном направлении по лесной полосе, по западной стороне лесной полосы до точки 1233217905.

От точки 1233217905 линия границы идет в северо-восточном направлении по лесной полосе, пересекает грунтовую дорогу (от села Смаглеевка до поселка Новопавловка), по южной стороне лесной полосы, по балке, по плотине пруда до точки 12332120.

От точки 12332120 линия границы идет в северном направлении по балке до точки 12331896.

От точки 12331896 линия границы идет в северо-восточном направлении по балке, по сельскохозяйственным угодьям, по сельскохозяйственным угодьям вдоль южной стороны лесной полосы до точки 12331747.

От точки 12331747 линия границы идет в северо-западном направлении по лесной полосе до точки 12330634.

От точки 12330634 линия границы идет в северо-восточном направлении по южной стороне лесной полосы до точки стыка 12330223 границ Зайцевского, Смаглеевского и Таловского сельских поселений.

Протяженность границы Зайцевского сельского поселения по смежеству со Смаглеевским сельским поселением составляет 9949,9 м.

Общая протяженность границ Зайцевского сельского поселения составляет 77843,3 м.

**ТЕКСТОВОЕ ОПИСАНИЕ
ГРАНИЦ МИТРОФАНОВСКОГО СЕЛЬСКОГО ПОСЕЛЕНИЯ
КАНТЕМИРОВСКОГО МУНИЦИПАЛЬНОГО РАЙОНА
ВОРОНЕЖСКОЙ ОБЛАСТИ**

I. Линия прохождения границы Митрофановского сельского поселения по смежеству с Россошанским муниципальным районом

От точки стыка 68199 границ Митрофановского, Михайловского сельских поселений и Россошанского муниципального района линия границы идет в северо-западном направлении по сельскохозяйственным угодьям, пересекает автомобильную дорогу «Воронеж-Луганск» - Шрамовка – Александровка, затем по восточной стороне земель лесного фонда (урочище Лещенково (Вороний лес)), далее по балке, затем по сельскохозяйственным угодьям до точки 68202.

От точки 68202 линия границы идет в юго-западном направлении по сельскохозяйственным угодьям, затем по сельскохозяйственным угодьям вдоль восточной стороны лесной полосы, пересекает лесную полосу, далее снова по сельскохозяйственным угодьям вдоль восточной стороны лесной полосы до точки 68208.

От точки 68208 линия границы идет в северо-западном направлении по сельскохозяйственным угодьям, пересекает балку Яр Баранов, затем пересекает лесную полосу, далее по лесной полосе, затем по сельскохозяйственным угодьям до точки 68217.

От точки 68217 линия границы идет в юго-западном направлении по древесно-кустарниковой растительности до точки 68220.

От точки 68220 линия границы идет в северо-западном направлении по древесно-кустарниковой растительности, затем по сельскохозяйственным угодьям, пересекает лесную полосу, далее по балке, вновь пересекает лесную полосу, затем снова по балке, по западной стороне лесной полосы, далее по балке, затем по балке Суданка до точки 68225.

От точки 68225 линия границы идет в общем северном направлении по балке Суданка, затем по сельскохозяйственным угодьям до точки 68230.

От точки 68230 линия границы идет в северо-восточном направлении по южной стороне лесной полосы, затем по сельскохозяйственным угодьям до точки 68231.

От точки 68231 линия границы идет в северо-западном направлении по сельскохозяйственным угодьям, затем по лесной полосе до точки 68234.

От точки 68234 линия границы идет в юго-западном направлении по сельскохозяйственным угодьям, затем по южной стороне лесной полосы, далее снова по сельскохозяйственным угодьям до точки стыка 68236 границ Митрофановского сельского поселения Кантемировского муниципального района и Шрамовского, Лизиновского сельских поселений Россошанского муниципального района.

От точки стыка 68236 линия границы идет в северо-восточном направлении по сельскохозяйственным угодьям, затем по балке, далее снова по сельскохозяйственным угодьям, затем по балке Лозовой Яр до точки стыка 68239 границ Митрофановского сельского поселения Кантемировского муниципального района и Лизиновского, Копенкинского сельских поселений Россошанского муниципального района.

От точки стыка 68239 линия границы идет в восточном направлении по балке Лозовой Яр, далее по южной стороне лесной полосы, пересекает балку Собачий Яр, затем по южной стороне лесной полосы, далее по сельскохозяйственным угодьям до точки 68242.

От точки 68242 линия границы идет в юго-восточном направлении по западной стороне лесной полосы, затем по сельскохозяйственным угодьям до точки 68243.

От точки 68243 линия границы идет в северо-восточном направлении по южной стороне лесной полосы, затем по сельскохозяйственным угодьям до точки 68250.

От точки 68250 линия границы идет в южном направлении по сельскохозяйственным угодьям, затем по автомобильной дороге Воронеж – Луганск, далее по сельскохозяйственным угодьям до точки 68256.

От точки 68256 линия границы идет в северо-восточном направлении по сельскохозяйственным угодьям, пересекает лесную полосу, затем по древесно-кустарниковой растительности, далее по сельскохозяйственным угодьям, пересекает автомобильную дорогу Воронеж-Луганск, затем по сельскохозяйственным угодьям, пересекает овраг, далее по сельскохозяйственным угодьям до точки 68258.

От точки 68258 линия границы идет в юго-восточном направлении по сельскохозяйственным угодьям до точки 68260.

От точки 68260 линия границы идет в северо-восточном направлении по оврагу, затем по сельскохозяйственным угодьям до точки 68263.

От точки 68263 линия границы идет в восточном направлении по сельскохозяйственным угодьям до точки 12320426.

От точки 12320426 линия границы идет в северо-восточном направлении по западной стороне полосы отвода Юго-Восточной железной дороги до точки 12320435.

От точки 12320435 линия границы идет в северо-западном направлении по западной стороне полосы отвода Юго-Восточной железной дороги до точки стыка 68277 границ Митрофановского сельского поселения Кантемировского муниципального района и Копенкинского, Морозовского сельских поселений Россошанского муниципального района.

От точки стыка 68277 линия границы в восточном направлении пересекает Юго-Восточную железную дорогу, далее идет по сельскохозяйственным угодьям, затем по северной стороне урочища Северный Лес, далее по балке, затем по южной стороне лесной полосы, далее снова по балке до точки 68285.

От точки 68285 линия границы идет в северо-восточном направлении по балке, по сельскохозяйственным угодьям, затем по лесной полосе, далее вновь по сельскохозяйственным угодьям до точки стыка 68290 границ Митрофановского сельского поселения Кантемировского муниципального района и Морозовского, Криничанского сельских поселений Россошанского муниципального района.

От точки стыка 68290 линия границы идет в юго-восточном направлении по сельскохозяйственным угодьям, пересекает балку Западная, затем по сельскохозяйственным угодьям, пересекает лес Западный, далее по сельскохозяйственным угодьям до точки 68299.

От точки 68299 линия границы идет в юго-восточном направлении по сельскохозяйственным угодьям, затем по лесной полосе, далее по сельскохозяйственным угодьям, пересекает автомобильную дорогу «Воронеж – Луганск» - Криничное – Новая Калитва, затем пересекает балку, далее по сельскохозяйственным угодьям до точки 68308.

От точки 68308 линия границы идет в юго-западном направлении по сельскохозяйственным угодьям, затем по восточной стороне лесной полосы, пересекает овраг, далее по лесной полосе, затем по сельскохозяйственным угодьям до точки 68310.

От точки 68310 линия границы идет в южном направлении по сельскохозяйственным угодьям, затем по лесной полосе, далее по лесной полосе вдоль западной стороны фруктового сада, затем по лесной полосе, далее по восточной стороне балки до точки стыка 68320 границ Митрофановского, Фисенковского сельских поселений и Россошанского муниципального района.

Протяженность границы Митрофановского сельского поселения по смежеству с Россошанским муниципальным районом составляет 58639,4 м.

II. Линия прохождения границы Митрофановского сельского поселения по смежеству с Фисенковским сельским поселением

От точки стыка 68320 границ Митрофановского, Фисенковского сельских поселений и Россошанского муниципального района линия границы идет в северо-западном направлении по сельскохозяйственным угодьям, затем по южной стороне лесной полосы, пересекает лесную полосу, далее по западной стороне лесной полосы, затем по сельскохозяйственным угодьям, далее по западной стороне лесной полосы до точки 12322052001.

От точки 12322052001 линия границы в юго-западном направлении пересекает балку до точки 12322052.

От точки 12322052 линия границы идет в северо-западном направлении по южной стороне лесной полосы, затем по краю лесной полосы, пересекает балку, далее по сельскохозяйственным угодьям до точки 12322036003.

От точки 12322036003 линия границы идет в юго-западном направлении по сельскохозяйственным угодьям, затем по сельскохозяйственным угодьям вдоль южной стороны лесной полосы, далее по южной стороне лесной полосы, затем по сельскохозяйственным угодьям, далее по балке до точки 12322036007.

От точки 12322036007 линия границы идет в северо-западном направлении по балке, затем по северной стороне урочища Кривулино, далее по балке, затем по сельскохозяйственным угодьям вдоль южной стороны лесной полосы, далее по лесной полосе до точки 12322036012.

От точки 12322036012 линия границы идет в юго-западном направлении по лесной полосе, затем по сельскохозяйственным угодьям вдоль южной стороны земель лесного фонда (урочище Заломное) до точки стыка 12320046 границ Митрофановского, Фисенковского и Михайловского сельских поселений.

Протяженность границы Митрофановского сельского поселения по смежеству с Фисенковским сельским поселением составляет 7366,2 м.

III. Линия прохождения границы Митрофановского сельского поселения по смежеству с Михайловским сельским поселением

От точки стыка 12320046 границ Митрофановского, Фисенковского и Михайловского сельских поселений линия границы в юго-западном направлении пересекает Юго-Восточную железную дорогу до точки 1232040701.

От точки 1232040701 линия границы идет в северо-западном направлении по западной стороне полосы отвода Юго-Восточной железной дороги, по северной стороне полосы отвода автомобильной дороги «Воронеж-Луганск»-с.Фисенково до точки 12320409003.

От точки 12320409003 линия границы идет в юго-западном направлении по северной стороне полосы отвода автомобильной дороги «Воронеж-Луганск»-с. Фисенково, пересекает автомобильную дорогу «Воронеж-Луганск»-с. Фисенково до точки 1232211801.

От точки 1232211801 линия границы идет в северо-западном направлении по западной стороне полосы отвода автомобильной дороги «Воронеж-Луганск»-с. Фисенково до точки 1232211803.

От точки 1232211803 линия границы идет в юго-западном направлении по сельскохозяйственным угодьям, по северной стороне лесной полосы до точки 1232211805.

От точки 1232211805 линия границы идет в северо-западном направлении по северной стороне земель лесного фонда (урочище Дерезоватое), далее по северной границе земель лесного фонда (урочище Дерезоватое) до точки 12322138.

От точки 12322138 линия границы идет в юго-западном направлении по северной и западной границам земель лесного фонда (урочище Дерезоватое) до точки 1232213803.

От точки 1232213803 линия границы идет в юго-восточном направлении по западной и южной границам земель лесного фонда (урочище Дерезоватое) до точки 12322210003.

От точки 12322210003 линия границы идет в северо-восточном направлении по южной стороне земель лесного фонда (урочище Дерезоватое) до точки 12322210007.

От точки 12322210007 линия границы идет в юго-восточном направлении по балке до точки 12322210010.

От точки 12322210010 линия границы идет в общем юго-западном направлении по балке до точки 12322210036.

От точки 12322210036 линия границы идет в северо-западном направлении по балке до точки 12322210039.

От точки 12322210039 линия границы идет в северо-восточном направлении по балке до точки 12322210042.

От точки 12322210042 линия границы идет в северо-западном направлении по балке, по сельскохозяйственным угодьям вдоль грунтовой дороги, далее по краю лесной полосы, по северной стороне лесной полосы до точки 12322210052.

От точки 12322210052 линия границы идет в юго-западном направлении по северной стороне лесной полосы, по лесной полосе до точки 12322237.

От точки 12322237 линия границы идет в северо-западном направлении по лесной полосе, по сельскохозяйственным угодьям, пересекает грунтовую дорогу, далее по древесно-кустарниковой растительности до точки 12322213.

От точки 12322213 линия границы идет в юго-западном направлении по древесно-кустарниковой растительности, далее по автомобильной дороге Воронеж-Луганск до точки 12322219.

От точки 12322219 линия границы идет в северо-западном направлении по автомобильной дороге Воронеж-Луганск до точки 12322140.

От точки 12322140 линия границы в юго-западном направлении пересекает автомобильную дорогу Воронеж-Луганск, далее идет по балке до точки 12322180.

От точки 12322180 линия границы идет в северо-западном направлении по балке, по сельскохозяйственным угодьям до точки 12322099.

От точки 12322099 линия границы идет в юго-западном направлении по южной стороне лесной полосы до точки 12322187.

От точки 12322187 линия границы идет в юго-восточном направлении по лесной полосе, по восточной стороне лесной полосы, по балке до точки 12322296.

От точки 12322296 линия границы идет в юго-западном направлении по балке, по сельскохозяйственным угодьям вдоль южной стороны лесной полосы, далее по южной стороне лесной полосы до точки стыка 68199 границ Митрофановского, Михайловского сельских поселений и Россошанского муниципального района.

Протяженность границы Митрофановского сельского поселения по смежеству с Михайловским сельским поселением составляет 11693,9 м.

Общая протяженность границ Митрофановского сельского поселения составляет 77699,5 м.

**ТЕКСТОВОЕ ОПИСАНИЕ
ГРАНИЦ МИХАЙЛОВСКОГО СЕЛЬСКОГО ПОСЕЛЕНИЯ
КАНТЕМИРОВСКОГО МУНИЦИПАЛЬНОГО РАЙОНА
ВОРОНЕЖСКОЙ ОБЛАСТИ**

I. Линия прохождения границы Михайловского сельского поселения по смежеству с Митрофановским сельским поселением

От точки стыка 68199 границ Михайловского, Митрофановского сельских поселений и Россошанского муниципального района линия границы идет в северо-восточном направлении по южной стороне лесной полосы, затем по сельскохозяйственным угодьям вдоль южной стороны лесной полосы, далее по балке до точки 12322296.

От точки 12322296 линия границы идет в северо-западном направлении по балке, затем по восточной стороне лесной полосы, далее по лесной полосе до точки 12322187.

От точки 12322187 линия границы идет в северо-восточном направлении по южной стороне лесной полосы до точки 12322099.

От точки 12322099 линия границы идет в юго-восточном направлении по сельскохозяйственным угодьям, затем по балке до точки 12322180.

От точки 12322180 линия границы идет в северо-восточном направлении по балке, пересекает автомобильную дорогу Воронеж – Луганск до точки 12322140.

От точки 12322140 линия границы идет в юго-восточном направлении по автомобильной дороге Воронеж – Луганск до точки 12322219.

От точки 12322219 линия границы идет в северо-восточном направлении по автомобильной дороге Воронеж – Луганск, затем по древесно-кустарниковой растительности до точки 12322213.

От точки 12322213 линия границы идет в юго-восточном направлении по древесно-кустарниковой растительности, пересекает грунтовую дорогу, затем по сельскохозяйственным угодьям, далее по лесной полосе до точки 12322237.

От точки 12322237 линия границы идет в северо-восточном направлении по лесной полосе, затем по северной стороне лесной полосы до точки 12322210052.

От точки 12322210052 линия границы идет в юго-восточном направлении по северной стороне лесной полосы, затем по краю лесной полосы, далее по сельскохозяйственным угодьям вдоль грунтовой дороги, затем по балке до точки 12322210042.

От точки 12322210042 линия границы идет в юго-западном направлении по балке до точки 12322210039.

От точки 12322210039 линия границы идет в юго-восточном направлении по балке до точки 12322210036.

От точки 12322210036 линия границы идет в общем северо-восточном направлении по балке до точки 12322210010.

От точки 12322210010 линия границы идет в северо-западном направлении по балке до точки 12322210007.

От точки 12322210007 линия границы идет в юго-западном направлении по южной стороне земель лесного фонда (урочище Дерезоватое) до точки 12322210003.

От точки 12322210003 линия границы идет в северо-западном направлении по южной и западной границам земель лесного фонда (урочище Дерезоватое) до точки 1232213803.

От точки 1232213803 линия границы идет в северо-восточном направлении по западной и северной границам земель лесного фонда (урочище Дерезоватое) до точки 12322138.

От точки 12322138 линия границы идет в юго-восточном направлении по северной границе земель лесного фонда (урочище Дерезоватое), затем по северной стороне земель лесного фонда (урочище Дерезоватое) до точки 1232211805.

От точки 1232211805 линия границы идет в северо-восточном направлении по северной стороне лесной полосы, затем по сельскохозяйственным угодьям до точки 1232211803.

От точки 1232211803 линия границы идет в юго-восточном направлении по западной стороне полосы отвода автомобильной дороги «Воронеж – Луганск» - с. Фисенково до точки 1232211801.

От точки 1232211801 линия границы в северо-восточном направлении пересекает автомобильную дорогу «Воронеж – Луганск» - с. Фисенково, далее идет по северной стороне полосы отвода автомобильной дороги «Воронеж – Луганск» - с. Фисенково до точки 12320409003.

От точки 12320409003 линия границы идет в юго-восточном направлении по северной стороне полосы отвода автомобильной дороги «Воронеж – Луганск» - с. Фисенково, затем по западной стороне полосы отвода Юго-Восточной железной дороги до точки 1232040701.

От точки 1232040701 линия границы в северо-восточном направлении пересекает Юго-Восточную железную дорогу до точки стыка 12320046 границ Михайловского, Митрофановского и Фисенковского сельских поселений.

Протяженность границы Михайловского сельского поселения по смежеству с Митрофановским сельским поселением составляет 11693,9 м.

II. Линия прохождения границы Михайловского сельского поселения по смежеству с Фисенковским сельским поселением

От точки стыка 12320046 границ Михайловского, Фисенковского и Митрофановского сельских поселений линия границы идет в юго-восточном направлении по восточной стороне полосы отвода Юго-Восточной железной дороги, пересекает автомобильную дорогу «Воронеж – Луганск» - с. Фисенково, затем по восточной стороне полосы отвода Юго-Восточной железной дороги до точки стыка 12339100 границ Михайловского, Фисенковского и Пасековского сельских поселений.

Протяженность границы Михайловского сельского поселения по смежеству с Фисенковским сельским поселением составляет 7077,5 м.

III. Линия прохождения границы Михайловского сельского поселения по смежеству с Пасековским сельским поселением

От точки стыка 12339100 границ Михайловского, Пасековского и Фисенковского сельских поселений линия границы в юго-западном направлении пересекает Юго-Восточную железную дорогу, далее идет по южной стороне

лесной полосы, затем по сельскохозяйственным угодьям, далее по балке, затем по лесной полосе, далее по восточной стороне лесной полосы, затем по лесной полосе, далее по балке Близнецы до точки 12324568.

От точки 12324568 линия границы идет в общем западном направлении по балке Близнецы до точки 12324532.

От точки 12324532 линия границы идет в юго-западном направлении по балке Близнецы, затем по сельскохозяйственным угодьям, далее по восточной стороне лесной полосы, затем по сельскохозяйственным угодьям до точки 12324945.

От точки 12324945 линия границы идет в северо-западном направлении по сельскохозяйственным угодьям до точки 12324888.

От точки 12324888 линия границы идет в юго-западном направлении по восточной стороне лесной полосы, пересекает балку Колодчин Яр, затем по сельскохозяйственным угодьям, далее по южной стороне лесной полосы, затем по сельскохозяйственным угодьям, далее по краю лесной полосы, затем по балке Вилы до точки 12325898.

От точки 12325898 линия границы идет в северо-западном направлении по балке Вилы, пересекает автомобильную дорогу Воронеж – Луганск, затем по балке Вилы до точки 12325602.

От точки 12325602 линия границы идет в северо-восточном направлении по балке Вилы до точки 12325550.

От точки 12325550 линия границы идет в юго-западном направлении по балке Вилы, затем по лесной полосе, далее по сельскохозяйственным угодьям, затем по южной стороне лесной полосы, пересекает автомобильную дорогу «Воронеж – Луганск» - Солёный – х. Златополь, далее по южной стороне лесной полосы, пересекает балку Сухой Овраг, затем по южной стороне лесной полосы, далее по балке Лескова, пересекает грунтовую дорогу (от села Куликовка до хутора Солёный), затем по балке Лескова, далее по сельскохозяйственным угодьям, затем по восточной стороне лесной полосы, далее по лесной полосе, затем по сельскохозяйственным угодьям, далее по восточной стороне лесной полосы до точки 12330451.

От точки 12330451 линия границы идет в северо-западном направлении по южной стороне лесной полосы до точки 12330309.

От точки 12330309 линия границы идет в юго-западном направлении по восточной стороне лесной полосы, затем по лесной полосе, далее по восточной стороне лесной полосы до точки стыка 12330486 границ Михайловского, Пасековского и Бондаревского сельских поселений.

Протяженность границы Михайловского сельского поселения по смежеству с Пасековским сельским поселением составляет 20194,4 м.

IV. Линия прохождения границы Михайловского сельского поселения по смежеству с Бондаревским сельским поселением

От точки стыка 12330486 границ Михайловского, Бондаревского и Пасековского сельских поселений линия границы идет в северо-западном направ-

лении по сельскохозяйственным угодьям, затем по южной стороне лесной полосы до точки 12339128.

От точки 12339128 линия границы идет в юго-западном направлении по восточной стороне лесной полосы, затем по балке до точки 12328794017.

От точки 12328794017 линия границы идет в северо-западном направлении по балке вдоль ручья, затем по пруду, пересекает плотину, далее по территории занятой гидротехническими сооружениями, пересекает автомобильную дорогу «Воронеж – Луганск» - Волоконовка – Новобелая – гр. Луганской области, затем по оврагу Ясеноватый, далее по сельскохозяйственным угодьям вдоль оврага Ясеноватый, затем по сельскохозяйственным угодьям, далее по пойме реки Белая, пересекает реку Белая до точки 12327470.

От точки 12327470 линия границы идет в северном направлении по пойме реки Белая, пересекает грунтовую дорогу (от села Волоконовка до села Куликовка), затем по балке до точки 12326800.

От точки 12326800 линия границы идет в северо-восточном направлении по балке, затем по краю лесной полосы, далее по сельскохозяйственным угодьям, пересекает полевую дорогу, затем по сельскохозяйственным угодьям, далее по лесной полосе до точки 12326513.

От точки 12326513 линия границы идет в юго-восточном направлении по краю лесной полосы, затем по балке до точки 12326760.

От точки 12326760 линия границы идет в северо-восточном направлении по сельскохозяйственным угодьям вдоль северной стороны лесной полосы, пересекает полевую дорогу, затем по северной стороне лесной полосы до точки 12326400.

От точки 12326400 линия границы идет в северо-западном направлении по балке, пересекает полевую дорогу, затем по сельскохозяйственным угодьям вдоль полевой дороги, далее по балке, затем по сельскохозяйственным угодьям вдоль западной стороны лесной полосы до точки 12325911.

От точки 12325911 линия границы идет в северо-восточном направлении по сельскохозяйственным угодьям, пересекает лесную полосу, затем по лесной полосе до точки 12325555.

От точки 12325555 линия границы идет в северо-западном направлении по восточной стороне лесной полосы до точки 12325400.

От точки 12325400 линия границы идет в юго-восточном направлении по южной стороне лесной полосы до точки 12325449.

От точки 12325449 линия границы идет в северо-восточном направлении по южной стороне лесной полосы, затем по восточной стороне лесной полосы, далее по краю лесной полосы, затем по сельскохозяйственным угодьям вдоль западной стороны лесной полосы, далее по северной стороне лесного массива (лес Ясеновый), затем по лесной полосе, далее по северной стороне лесной полосы, затем по лесной полосе, далее по краю лесной полосы, затем по сельскохозяйственным угодьям, далее по южной стороне лесной полосы до точки 12324744.

От точки 12324744 линия границы идет в юго-восточном направлении по оврагу Стенка до точки 12324857.

От точки 12324857 линия границы идет в юго-западном направлении по оврагу Стенка до точки 12324960.

От точки 12324960 линия границы идет в юго-восточном направлении по оврагу Стенка до точки 12324983.

От точки 12324983 линия границы идет в северо-восточном направлении по лесной полосе, затем по северной стороне лесной полосы, пересекает полевую дорогу, далее по лесной полосе, затем по северной стороне лесной полосы, далее по западной стороне лесного массива (лес Ефимцев) до точки 12324559.

От точки 12324559 линия границы идет в северо-западном направлении по западной стороне лесного массива (лес Ефимцев), затем по сельскохозяйственным угодьям вдоль западной стороны лесного массива (лес Ефимцев) до точки 12324347.

От точки 12324347 линия границы идет в северо-восточном направлении по сельскохозяйственным угодьям вдоль западной и северной сторон лесного массива (лес Ефимцев) до точки 12324213.

От точки 12324213 линия границы идет в северо-западном направлении по сельскохозяйственным угодьям вдоль западной стороны лесной полосы, пересекает грунтовую дорогу (от села Митрофановка до села Волоконовка), затем по сельскохозяйственным угодьям вдоль западной стороны лесной полосы, далее по балке Родники до точки стыка 12323724 границ Михайловского, Бондаревского сельских поселений и Россошанского муниципального района.

Протяженность границы Михайловского сельского поселения по смежеству с Бондаревским сельским поселением составляет 23520,9 м.

V. Линия прохождения границы Михайловского сельского поселения по смежеству с Россошанским муниципальным районом

От точки стыка 12323724 границ Михайловского, Бондаревского сельских поселений и Россошанского муниципального района линия границы идет в северо-восточном направлении по балке Родники до точки стыка 68180 границ Михайловского сельского поселения Кантемировского муниципального района и Жилинского, Шрамовского сельских поселений Россошанского муниципального района.

От точки стыка 68180 линия границы идет в северо-восточном направлении по балке Родники, затем по сельскохозяйственным угодьям, далее снова по балке Родники, затем по южной стороне лесной полосы до точки 68186.

От точки 68186 линия границы идет в юго-восточном направлении по восточной стороне лесной полосы до точки 68187.

От точки 68187 линия границы идет в северо-восточном направлении по южной стороне лесной полосы, пересекает автомобильную дорогу «Воронеж – Луганск» - Шрамовка – Александровка, затем снова по южной стороне лесной полосы до точки 68190.

От точки 68190 линия границы идет в северо-западном направлении по лесной полосе до точки 68191.

От точки 68191 линия границы идет в северо-восточном направлении по южной стороне лесной полосы до точки 68192.

От точки 68192 линия границы идет в восточном направлении по сельскохозяйственным угодьям, затем по южной стороне земель лесного фонда (урочище Парневое), далее по сельскохозяйственным угодьям до точки 68193.

От точки 68193 линия границы идет в северо-восточном направлении по сельскохозяйственным угодьям, затем по южной стороне лесной полосы, пересекает автомобильную дорогу «Воронеж – Луганск» - Шрамовка – Александровка, далее по северной стороне земель лесного фонда (урочище Рыбальчино), затем по южной стороне лесной полосы до точки стыка 68199 границ Михайловского, Митрофановского сельских поселений и Россошанского муниципального района.

Протяженность границы Михайловского сельского поселения по смежеству с Россошанским муниципальным районом составляет 9858,1 м.

Общая протяженность границ Михайловского сельского поселения составляет 72344,8 м.

ТЕКСТОВОЕ ОПИСАНИЕ ГРАНИЦ НОВОБЕЛЯНСКОГО СЕЛЬСКОГО ПОСЕЛЕНИЯ КАНТЕМИРОВСКОГО МУНИЦИПАЛЬНОГО РАЙОНА ВОРОНЕЖСКОЙ ОБЛАСТИ

I. Линия прохождения границы Новобелянского сельского поселения по смежеству с Россошанским муниципальным районом

От точки стыка 68000 границ Новобелянского сельского поселения, Россошанского муниципального района и Украины линия границы идет в северо-восточном направлении по южной стороне лесной полосы, затем по границе земель лесного фонда (урочище Водяное), далее по южной стороне лесной полосы до точки 68106.

От точки 68106 линия границы идет в юго-восточном направлении по южной стороне лесной полосы, затем по балке до точки 68109.

От точки 68109 линия границы идет в юго-западном направлении по балке до точки 68111.

От точки 68111 линия границы идет в северо-восточном направлении по древесно-кустарниковой растительности, пересекает реку Студенка, затем по древесно-кустарниковой растительности, пересекает автомобильную дорогу с. Кривоносowo – с. Новобелая, далее снова по древесно-кустарниковой растительности, затем по балке Крамарев Яр, далее по сельскохозяйственным угодьям, затем по южной стороне балки Крамарев Яр, далее по южной стороне лесной полосы, пересекает карьер, затем снова по южной стороне лесной полосы до точки стыка 68118 границ Новобелянского сельского поселения Кантемировского муниципального района и Кривоносковского, Жилинского сельских поселений Россошанского муниципального района.

От точки стыка 68118 линия границы идет в южном направлении по сельскохозяйственным угодьям до точки 68119.

От точки 68119 линия границы идет в восточном направлении по сельскохозяйственным угодьям до точки 68120.

От точки 68120 линия границы в общем юго-восточном направлении огибает земли лесного фонда (урочище Парнянское) по западной и южной сторонам до точки 68133.

От точки 68133 линия границы идет в юго-восточном направлении по балке до точки 68134.

От точки 68134 линия границы идет в северо-восточном направлении по балке до точки 68135.

От точки 68135 линия границы идет в юго-восточном направлении по балке, затем по сельскохозяйственным угодьям, далее по северной стороне урочища Кленов Лес до точки 68137.

От точки 68137 линия границы идет в восточном направлении по северной стороне урочища Кленов Лес, затем по сельскохозяйственным угодьям до точки 68142.

От точки 68142 линия границы идет в юго-восточном направлении по сельскохозяйственным угодьям до точки 68144.

От точки 68144 линия границы идет в северо-восточном направлении по балке Яр Кругленький до точки 68145.

От точки 68145 линия границы идет в юго-восточном направлении по сельскохозяйственным угодьям, пересекает лесную полосу, затем по балке Яр Кругленький, по восточной стороне лесной полосы, пересекает лесную полосу, затем по балке Яр Кругленький, далее пересекает реку Овчинная до точки стыка 68149 границ Новобелянского, Бондаревского сельских поселений и Россошанского муниципального района.

Протяженность границы Новобелянского сельского поселения по смежеству с Россошанским муниципальным районом составляет 15356,8 м.

II. Линия прохождения границы Новобелянского сельского поселения по смежеству с Бондаревским сельским поселением

От точки стыка 68149 границ Новобелянского, Бондаревского сельских поселений и Россошанского муниципального района линия границы идет в общем юго-западном направлении по пойме реки Овчинная, пересекает реку Овчинная, затем по пойме реки Овчинная, далее по пойме реки Белая до точки 12327115.

От точки 12327115 линия границы в юго-восточном направлении пересекает реку Белая, далее идет по пойме реки Белая, пересекает лесную полосу, затем по восточной стороне лесной полосы, пересекает лесную полосу, далее по сельскохозяйственным угодьям, затем по лесной полосе до точки 1232717503.

От точки 1232717503 линия границы идет в юго-западном направлении по северной стороне полосы отвода автомобильной дороги «Воронеж – Луганск» - Волоконовка – Новобелая – гр. Луганской области, затем по автомо-

бильной дороге «Воронеж – Луганск» - Волоконовка – Новобелая – гр. Луганской области, далее по сельскохозяйственным угодьям, затем по восточной стороне лесной полосы, далее по сельскохозяйственным угодьям, затем по балке до точки 12329008.

От точки 12329008 линия границы идет в юго-восточном направлении по балке Калмыцкий Яр вдоль ручья, затем по балке Калмыцкий Яр, далее по сельскохозяйственным угодьям вдоль балки Калмыцкий Яр, затем по балке Калмыцкий Яр, далее по лесной полосе, затем по сельскохозяйственным угодьям вдоль восточной стороны лесной полосы, далее по краю лесной полосы до точки стыка 12332997 границ Новобелянского, Бондаревского сельских поселений и Украины.

Протяженность границы Новобелянского сельского поселения по смежеству с Бондаревским сельским поселением составляет 14099,9 м.

III. Линия прохождения границы Новобелянского сельского поселения по смежеству с Украиной

От точки стыка 12332997 границ Новобелянского, Бондаревского сельских поселений и Украины линия границы идет по Государственной границе Российской Федерации до точки стыка 68000 границ Новобелянского сельского поселения, Россошанского муниципального района и Украины.

Протяженность границы Новобелянского сельского поселения по смежеству с Украиной составляет 24848,6 м.

Общая протяженность границ Новобелянского сельского поселения составляет 54305,3 м.

ТЕКСТОВОЕ ОПИСАНИЕ ГРАНИЦ НОВОМАРКОВСКОГО СЕЛЬСКОГО ПОСЕЛЕНИЯ КАНТЕМИРОВСКОГО МУНИЦИПАЛЬНОГО РАЙОНА ВОРОНЕЖСКОЙ ОБЛАСТИ

I. Линия прохождения границы Новомарковского сельского поселения по смежеству с Журавским сельским поселением

От точки стыка 12332087 границ Новомарковского, Пасековского и Журавского сельских поселений линия границы идет в южном направлении по сельскохозяйственным угодьям вдоль полевой дороги, по восточной стороне лесной полосы до точки 12332087002.

От точки 12332087002 линия границы идет в юго-восточном направлении по лесной полосе, пересекает полевую дорогу, по южной стороне лесной полосы, по сельскохозяйственным угодьям до точки 12332087006.

От точки 12332087006 линия границы идет в северо-западном направлении по западной границе земель лесного фонда (урочище Березовое) до точки 12332087007.

От точки 12332087007 линия границы идет в северо-восточном направлении по северной границе земель лесного фонда (урочище Березовое) до точки 12332087008.

От точки 12332087008 линия границы идет в юго-восточном направлении по северной и восточной границам земель лесного фонда (урочище Березовое) до точки 12332798.

От точки 12332798 линия границы идет в северо-восточном направлении по сельскохозяйственным угодьям вдоль полевой дороги, пересекает грунтовую дорогу, по сельскохозяйственным угодьям до точки 12332603.

От точки 12332603 линия границы идет в юго-восточном направлении по сельскохозяйственным угодьям, по балке до точки 12332740.

От точки 12332740 линия границы идет в северо-восточном направлении по балке до точки 12332511.

От точки 12332511 линия границы идет в юго-восточном направлении по балке, по северной стороне лесной полосы до точки 12332697.

От точки 12332697 линия границы идет в северо-восточном направлении по северной стороне лесной полосы, по балке, по балке вдоль ручья до точки 12332572.

От точки 12332572 линия границы идет в юго-восточном направлении по балке, по балке вдоль ручья, по балке, по балке вдоль ручья, по балке, по балке вдоль мелиоративного канала, пересекает ручей, по сельскохозяйственным угодьям, пересекает грунтовую дорогу (от села Касьяновка до села Новомарковка), по сельскохозяйственным угодьям, по пойме реки Богучарка до точки 12339174.

От точки 12339174 линия границы идет в юго-западном направлении по реке Богучарка, по пойме реки Богучарка, пересекает автомобильную дорогу, по пойме реки Богучарка, пересекает реку Богучарка, далее по пойме реки Богучарка до точки 12339176018.

От точки 12339176018 линия границы идет в юго-восточном направлении по древесно-кустарниковой растительности до точки 12339176025.

От точки 12339176025 линия границы идет в юго-западном направлении по древесно-кустарниковой растительности до точки 12339176029.

От точки 12339176029 линия границы идет в юго-восточном направлении по древесно-кустарниковой растительности, по сельскохозяйственным угодьям, затем по смежной границе приусадебных земельных участков села Новомарковка и хутора Казимировка, пересекает автомобильную дорогу, далее по западной стороне приусадебного земельного участка по улице Октябрьская хутора Казимировка, по древесно-кустарниковой растительности до точки 12334171.

От точки 12334171 линия границы идет в южном направлении по древесно-кустарниковой растительности, пересекает автомобильную дорогу (от села Новомарковка до хутора Казимировка), по сельскохозяйственным угодьям до точки 12334227.

От точки 12334227 линия границы идет в юго-западном направлении по сельскохозяйственным угодьям, пересекает полевую дорогу, по сельскохозяйственным угодьям вдоль полевой дороги, по лесной полосе, по западной стороне лесной полосы вдоль производственной площадки села Новомарков-

ка, далее по западной стороне лесной полосы вдоль территории учреждения здравоохранения, по полевой дороге до точки 12334430.

От точки 12334430 линия границы идет в юго-восточном направлении по полевой дороге, пересекает автомобильную дорогу Кантемировка-Новомарковка, по западной стороне полосы отвода автомобильной дороги Кантемировка – Новомаркова до точки 12334825.

От точки 12334825 линия границы в юго-западном направлении пересекает лесную полосу, далее идет по сельскохозяйственным угодьям до точки 12334875.

От точки 12334875 линия границы идет в юго-восточном направлении по сельскохозяйственным угодьям до точки 12335150.

От точки 12335150 линия границы идет в юго-западном направлении по сельскохозяйственным угодьям, пересекает лесную полосу, по балке Яр Милюков до точки 12335193.

От точки 12335193 линия границы идет в юго-восточном направлении по балке Яр Милюков, по краю лесной полосы, по сельскохозяйственным угодьям, пересекает лесную полосу, по северной стороне лесной полосы, по краю лесной полосы до точки стыка 12335277006 границ Новомарковского, Журавского сельских поселений и Кантемировского городского поселения.

Протяженность границы Новомарковского сельского поселения по смежеству с Журавским сельским поселением составляет 19490,9 м.

II. Линия прохождения границы Новомарковского сельского поселения по смежеству с Кантемировским городским поселением

От точки стыка 12335277006 границ Новомарковского, Журавского сельских поселений и Кантемировского городского поселения линия границы идет в юго-западном направлении по западной стороне полосы отвода автомобильной дороги Воронеж – Луганск, затем по южной стороне автомобильной дороги до точки стыка 12337023001 границ Новомарковского, Бугаевского сельских поселений и Кантемировского городского поселения.

Протяженность границы Новомарковского сельского поселения по смежеству с Кантемировским городским поселением составляет 2582,5 м.

III. Линия прохождения границы Новомарковского сельского поселения по смежеству с Бугаевским сельским поселением

От точки стыка 12337023001 границ Новомарковского, Бугаевского сельских поселений и Кантемировского городского поселения линия границы в северо-западном направлении пересекает автомобильную дорогу до точки 12337024.

От точки 12337024 линия границы идет в юго-западном направлении по южной стороне лесной полосы, далее по лесной полосе, по западной стороне лесного массива, по лесной полосе, по южной стороне лесной полосы, по южной стороне балки до точки 12337209005.

От точки 12337209005 линия границы идет в северо-западном направлении по лесной полосе, пересекает полевую дорогу, по северной стороне лесной полосы, по краю лесной полосы до точки 12337209012.

От точки 12337209012 линия границы идет в юго-западном направлении по сельскохозяйственным угодьям, по северной стороне лесной полосы, по древесно-кустарниковой растительности, по лесной полосе, по балке, по сельскохозяйственным угодьям, по сельскохозяйственным угодьям вдоль южной стороны лесной полосы, пересекает полевую дорогу, по лесной полосе, по сельскохозяйственным угодьям до точки стыка 12337860 границ Новомарковского, Бугаевского сельских поселений и Украины.

Протяженность границы Новомарковского сельского поселения по смежеству с Бугаевским сельским поселением составляет 9856,6 м.

IV. Линия прохождения границы Новомарковского сельского поселения по смежеству с Украиной

От точки стыка 12337860 границ Новомарковского, Бугаевского сельских поселений и Украины линия границы идет по Государственной границе Российской Федерации до точки стыка 70133 границ Новомарковского, Пасековского сельских поселений и Украины.

Протяженность границы Новомарковского сельского поселения по смежеству с Украиной составляет 13663,7 м.

V. Линия прохождения границы Новомарковского сельского поселения по смежеству с Пасековским сельским поселением

От точки стыка 70133 границ Новомарковского, Пасековского сельских поселений и Украины линия границы идет в северо-восточном направлении по восточной стороне лесной полосы, по лесной полосе, по балке Овраг Кленовый, по южной стороне лесной полосы, по восточной стороне лесной полосы, пересекает балку Восьмой Яр, по восточной стороне лесной полосы, пересекает балку Ясеновый Яр, по сельскохозяйственным угодьям до точки 1233185701.

От точки 1233185701 линия границы идет в юго-восточном направлении по южной стороне лесной полосы, по сельскохозяйственным угодьям, по балке Ясеновый Яр, по сельскохозяйственным угодьям до точки 1233185709.

От точки 1233185709 линия границы идет в северо-восточном направлении по сельскохозяйственным угодьям, по восточной стороне лесной полосы до точки 12331955.

От точки 12331955 линия границы идет в юго-восточном направлении по южной стороне лесной полосы до точки стыка 12332087 границ Новомарковского, Пасековского и Журавского сельских поселений.

Протяженность границы Новомарковского сельского поселения по смежеству с Пасековским сельским поселением составляет 6822,1 м.

Общая протяженность границ Новомарковского сельского поселения составляет 52415,8 м.

**ТЕКСТОВОЕ ОПИСАНИЕ
ГРАНИЦ ОСИКОВСКОГО СЕЛЬСКОГО ПОСЕЛЕНИЯ
КАНТЕМИРОВСКОГО МУНИЦИПАЛЬНОГО РАЙОНА
ВОРОНЕЖСКОЙ ОБЛАСТИ**

I. Линия прохождения границы Осиковского сельского поселения по смежеству с Богучарским муниципальным районом

От точки стыка 12329730 границ Осиковского, Титаревского сельских поселений и Богучарского муниципального района линия границы идет в юго-восточном направлении по сельскохозяйственным угодьям, далее по северной стороне лесной полосы до точки стыка 0303719 границ Осиковского сельского поселения Кантемировского муниципального района и Луговского, Радченского сельских поселений Богучарского муниципального района.

От точки стыка 0303719 линия границы идет в юго-западном направлении по лесной полосе до точки 71048.

От точки 71048 линия границы идет в юго-восточном направлении по южной стороне лесной полосы, по сельскохозяйственным угодьям до точки стыка 0303715 границ Осиковского сельского поселения Кантемировского муниципального района и Радченского, Липчанского сельских поселений Богучарского муниципального района.

От точки стыка 0303715 линия границы идет в юго-восточном направлении по сельскохозяйственным угодьям, по южной стороне лесной полосы, пересекает балку Лисков Яр, по сельскохозяйственным угодьям до точки 7104205.

От точки 7104205 линия границы идет в юго-западном направлении по сельскохозяйственным угодьям до точки 71042011.

От точки 71042011 линия границы в северо-западном направлении пересекает балку Лисков Яр, далее идет по сельскохозяйственным угодьям до точки 71038.

От точки 71038 линия границы идет в юго-западном направлении по сельскохозяйственным угодьям до точки 7103804.

От точки 7103804 линия границы идет в юго-восточном направлении по южной стороне лесной полосы, пересекает овраг, далее по сельскохозяйственным угодьям до точки 71033.

От точки 71033 линия границы идет в южном направлении по сельскохозяйственным угодьям, по оврагу до точки 0326082.

От точки 0326082 линия границы идет в юго-восточном направлении по оврагу, по сельскохозяйственным угодьям, по балке, затем по восточной стороне дамбы до точки 0326083014.

От точки 0326083014 линия границы идет в юго-восточном направлении по северной и восточной сторонам дамбы до точки 0326083020.

От точки 0326083020 линия границы идет в юго-восточном направлении по левому берегу реки Левая Богучарка до точки 0326083023.

От точки 0326083023 линия границы в южном направлении пересекает реку Левая Богучарка, затем идет по сельскохозяйственным угодьям, по восточной стороне лесной полосы до точки 7102904.

От точки 7102904 линия границы идет в юго-восточном направлении по лесной полосе, пересекает балку Криничная, далее по сельскохозяйственным угодьям до точки 71029010.

От точки 71029010 линия границы идет в южном направлении по сельскохозяйственным угодьям, по восточной стороне лесной полосы до точки 7102303.

От точки 7102303 линия границы идет в юго-западном направлении по южной стороне лесной полосы, пересекает балку, далее по северной стороне лесной полосы до точки стыка 0303951 границ Осиковского сельского поселения Кантемировского муниципального района и Липчанского, Первомайского сельских поселений Богучарского муниципального района.

От точки стыка 0303951 линия границы идет в юго-западном направлении по лесной полосе, по западной стороне лесной полосы, по сельскохозяйственным угодьям, пересекает овраг, по сельскохозяйственным угодьям, пересекает овраг, по восточной стороне лесной полосы, по сельскохозяйственным угодьям, по восточной стороне лесной полосы до точки 7101003.

От точки 7101003 линия границы идет в юго-восточном направлении по границе земель лесного фонда (урочище Копанское) до точки 71007.

От точки 71007 линия границы идет в юго-западном направлении по границе земель лесного фонда (урочище Копанское) до точки 71006.

От точки 71006 линия границы идет в северо-западном направлении по границе земель лесного фонда (урочище Копанское) до точки 7100601.

От точки 7100601 линия границы идет юго-западном направлении по восточной стороне лесной полосы, затем по лесной полосе, по сельскохозяйственным угодьям, по лесной полосе, по сельскохозяйственным угодьям до точки стыка 71000 границ Осиковского сельского поселения, Богучарского муниципального района и Ростовской области.

Протяженность границы Осиковского сельского поселения по смежеству с Богучарским муниципальным районом составляет 29987,9 м.

II. Линия прохождения границы Осиковского сельского поселения по смежеству с Ростовской областью

От точки стыка 71000 границ Осиковского сельского поселения, Богучарского муниципального района и Ростовской области линия границы идет в северо-западном направлении по сельскохозяйственным угодьям до точки 71102.

От точки 71102 линия границы идет в западном направлении по южной стороне лесной полосы, по сельскохозяйственным угодьям, снова по южной стороне лесной полосы, по сельскохозяйственным угодьям до точки 71107.

От точки 71107 линия границы идет в северо-западном направлении по сельскохозяйственным угодьям, по южной стороне лесной полосы, по границе земель лесного фонда (урочище Сад), по сельскохозяйственным угодьям,

по южной стороне лесной полосы, по сельскохозяйственным угодьям до точки 71115.

От точки 71115 линия границы идет в юго-западном направлении по сельскохозяйственным угодьям до точки стыка 12124260 границ Осиковского, Зайцевского сельских поселений и Ростовской области.

Протяженность границы Осиковского сельского поселения по смежеству с Ростовской областью составляет 10655,9 м.

III. Линия прохождения границы Осиковского сельского поселения по смежеству с Зайцевским сельским поселением

От точки стыка 12124260 границ Осиковского, Зайцевского сельских поселений и Ростовской области линия границы идет в северо-западном направлении по краю лесной полосы, затем по сельскохозяйственным угодьям вдоль южной стороны лесной полосы до точки 12337729.

От точки 12337729 линия границы идет в северо-восточном направлении по восточной стороне лесной полосы, затем по сельскохозяйственным угодьям вдоль восточной стороны лесной полосы до точки стыка 12335285007 границ Осиковского, Зайцевского и Титаревского сельских поселений.

Протяженность границы Осиковского сельского поселения по смежеству с Зайцевским сельским поселением составляет 4203,8 м.

IV. Линия прохождения границы Осиковского сельского поселения по смежеству с Титаревским сельским поселением

От точки стыка 12335285007 границ Осиковского, Титаревского и Зайцевского сельских поселений линия границы идет в северо-восточном направлении по сельскохозяйственным угодьям вдоль восточной стороны лесной полосы, затем по сельскохозяйственным угодьям, далее по восточной стороне лесной полосы, пересекает автомобильную дорогу «Кантемировка – Титаревка» - Ивановка, затем по сельскохозяйственным угодьям, далее по восточной стороне лесной полосы, затем по сельскохозяйственным угодьям, далее по балке Савченский Яр до точки 12332218008.

От точки 12332218008 линия границы идет в северо-западном направлении по балке Савченский Яр, затем по сельскохозяйственным угодьям, далее по восточной стороне лесной полосы, затем по сельскохозяйственным угодьям, пересекает лесную полосу, далее по балке вдоль восточной стороны дамбы, затем по оврагу Кривой до точки 12332218.

От точки 12332218 линия границы идет в северо-восточном направлении по оврагу Кривой, затем по лесной полосе, далее по балке до точки 12331970.

От точки 12331970 линия границы идет в северном направлении по балке, затем по сельскохозяйственным угодьям, пересекает овраг Иловский, далее по лесной полосе, затем по восточной стороне лесной полосы до точки 12330693.

От точки 12330693 линия границы идет в северо-западном направлении по краю лесной полосы, затем по сельскохозяйственным угодьям до точки 12330553.

От точки 12330553 линия границы идет в северо-восточном направлении по восточной стороне лесной полосы, затем по сельскохозяйственным угодьям, далее по балке до точки 12330018.

От точки 12330018 линия границы идет в юго-восточном направлении по балке до точки 12330115.

От точки 12330115 линия границы идет в северо-восточном направлении по балке, затем по лесной полосе, далее по балке, затем по лесному массиву до точки стыка 12329730 границ Осиковского, Титаревского сельских поселений и Богучарского муниципального района.

Протяженность границы Осиковского сельского поселения по смежеству с Титаревским сельским поселением составляет 17933,7 м.

Общая протяженность границ Осиковского сельского поселения составляет 62781,3 м.

ТЕКСТОВОЕ ОПИСАНИЕ ГРАНИЦ ПАСЕКОВСКОГО СЕЛЬСКОГО ПОСЕЛЕНИЯ КАНТЕМИРОВСКОГО МУНИЦИПАЛЬНОГО РАЙОНА ВОРОНЕЖСКОЙ ОБЛАСТИ

I. Линия прохождения границы Пасековского сельского поселения по смежеству с Фисенковским сельским поселением

От точки стыка 12339100 границ Пасековского, Фисенковского и Михайловского сельских поселений линия границы идет в юго-западном направлении по восточной стороне полосы отвода Юго-Восточной железной дороги до точки 12324082.

От точки 12324082 линия границы идет в восточном направлении по лесной полосе, затем по сельскохозяйственным угодьям до точки 12324120.

От точки 12324120 линия границы идет в северо-восточном направлении по сельскохозяйственным угодьям, затем по балке, далее по краю лесной полосы, затем по балке, далее по сельскохозяйственным угодьям вдоль восточной стороны урочища Лиман до точки 12323610.

От точки 12323610 линия границы идет в юго-восточном направлении по южной стороне лесной полосы, затем по сельскохозяйственным угодьям до точки 1232373003.

От точки 1232373003 линия границы идет в северо-восточном направлении по сельскохозяйственным угодьям, затем по краю лесной полосы, далее по сельскохозяйственным угодьям, затем по восточной стороне лесной полосы до точки 1232350203.

От точки 1232350203 линия границы идет в юго-восточном направлении по южной стороне лесной полосы, пересекает балку Высокая, пересекает грунтовую дорогу (от села Фисенково до села Шевченко), затем по сельскохозяйственным угодьям вдоль южной стороны лесной полосы, далее по западной стороне лесной полосы до точки стыка 12324574 границ Пасековского, Фисенковского и Смаглеевского сельских поселений.

Протяженность границы Пасековского сельского поселения по смежеству с Фисенковским сельским поселением составляет 12627,9 м.

II. Линия прохождения границы Пасековского сельского поселения по смежеству со Смаглеевским сельским поселением

От точки стыка 12324574 границ Пасековского, Смаглеевского, Фисенковского сельских поселений линия границы идет в юго-восточном направлении по сельскохозяйственным угодьям вдоль западной стороны лесной полосы, далее по лесной полосе, по сельскохозяйственным угодьям, по лесной полосе до точки 12326009.

От точки 12326009 линия границы идет в юго-западном направлении по сельскохозяйственным угодьям, по балке Голый Яр, по пойме реки овр. Голый, пересекает реку овр. Голый, по пойме реки овр. Голый, по склону балки, далее по балке Водяная Круча, по сельскохозяйственным угодьям, по лесной полосе, пересекает полевою дорогу, по сельскохозяйственным угодьям, по восточной стороне лесной полосы, по лесной полосе до точки стыка 1232846303 границ Пасековского, Смаглеевского и Журавского сельских поселений.

Протяженность границы Пасековского сельского поселения по смежеству со Смаглеевским сельским поселением составляет 8154,3 м.

III. Линия прохождения границы Пасековского сельского поселения по смежеству с Журавским сельским поселением

От точки стыка 1232846303 границ Пасековского, Журавского и Смаглеевского сельских поселений линия границы идет в северо-западном направлении по западной стороне лесной полосы, затем по лесной полосе, далее по южной стороне лесной полосы, затем по сельскохозяйственным угодьям, далее по южной стороне лесной полосы, пересекает грунтовую дорогу (от села Шевченково до села Журавка), затем по южной стороне лесной полосы, далее по лесной полосе, затем по южной стороне лесной полосы, далее по сельскохозяйственным угодьям, затем по восточной стороне полосы отвода Юго-Восточной железной дороги до точки 12320111.

От точки 12320111 линия границы в юго-западном направлении пересекает Юго-Восточную железную дорогу, далее идет по сельскохозяйственным угодьям, затем по восточной стороне лесной полосы, далее по сельскохозяйственным угодьям до точки 12328660.

От точки 12328660 линия границы идет в южном направлении по сельскохозяйственным угодьям, пересекает автомобильную дорогу Воронеж – Луганск, затем по сельскохозяйственным угодьям, пересекает полевою дорогу, далее по древесно-кустарниковой растительности до точки 12329451.

От точки 12329451 линия границы в юго-западном направлении пересекает полевою дорогу, далее идет по карьере, затем по сельскохозяйственным угодьям вдоль полевой дороги, далее по балке, затем по сельскохозяйственным угодьям вдоль южной стороны лесной полосы до точки 12329611.

От точки 12329611 линия границы идет в юго-восточном направлении по сельскохозяйственным угодьям, затем по балке, далее по восточной стороне лесной полосы, затем по сельскохозяйственным угодьям вдоль восточной стороны лесной полосы до точки 12330346.

От точки 12330346 линия границы идет в юго-западном направлении по сельскохозяйственным угодьям вдоль восточной стороны лесной полосы, затем по лесной полосе, далее по восточной стороне лесной полосы, затем по лесной полосе до точки 12331300.

От точки 12331300 линия границы идет в южном направлении по лесной полосе, затем по восточной стороне лесной полосы, пересекает грунтовую дорогу (от села Куликовка до села Касьяновка), далее по восточной стороне лесной полосы, затем по краю лесной полосы до точки стыка 12332087 границ Пасековского, Журавского и Новомарковского сельских поселений.

Протяженность границы Пасековского сельского поселения по смежеству с Журавским сельским поселением составляет 21077,3 м.

IV. Линия прохождения границы Пасековского сельского поселения по смежеству с Новомарковским сельским поселением

От точки стыка 12332087 границ Пасековского, Новомарковского и Журавского сельских поселений линия границы идет в северо-западном направлении по южной стороне лесной полосы до точки 12331955.

От точки 12331955 линия границы идет в юго-западном направлении по восточной стороне лесной полосы, затем по сельскохозяйственным угодьям до точки 1233185709.

От точки 1233185709 линия границы идет в северо-западном направлении по сельскохозяйственным угодьям, затем по балке Ясеновый Яр, далее по сельскохозяйственным угодьям, затем по южной стороне лесной полосы до точки 1233185701.

От точки 1233185701 линия границы идет в юго-западном направлении по сельскохозяйственным угодьям, пересекает балку Ясеновый Яр, затем по восточной стороне лесной полосы, пересекает балку Восьмой Яр, далее по восточной стороне лесной полосы, затем по южной стороне лесной полосы, далее по балке Овраг Кленовый, затем по лесной полосе, далее по восточной стороне лесной полосы до точки стыка 70133 границ Пасековского, Новомарковского сельских поселений и Украины.

Протяженность границы Пасековского сельского поселения по смежеству с Новомарковским сельским поселением составляет 6822,1 м.

V. Линия прохождения границы Пасековского сельского поселения по смежеству с Украиной

От точки стыка 70133 границ Пасековского, Новомарковского сельских поселений и Украины линия границы идет по Государственной границе Российской Федерации до точки стыка 70140 границ Пасековского, Бондаревского сельских поселений и Украины.

Протяженность границы Пасековского сельского поселения по смежеству с Украиной составляет 4069,9 м.

VI. Линия прохождения границы Пасековского сельского поселения по смежеству с Бондаревским сельским поселением

От точки стыка 70140 границ Пасековского, Бондаревского сельских поселений и Украины линия границы в северо-восточном направлении пересекает лесную полосу, далее идет по восточной стороне лесной полосы, пересекает балку, затем по восточной стороне лесной полосы, пересекает балку Ясеновый Яр, далее по восточной стороне лесной полосы, затем по краю лесной полосы, далее по сельскохозяйственным угодьям вдоль восточной стороны лесной полосы до точки стыка 12330486 границ Пасековского, Бондаревского и Михайловского сельских поселений.

Протяженность границы Пасековского сельского поселения по смежеству с Бондаревским сельским поселением составляет 5952,2 м.

VII. Линия прохождения границы Пасековского сельского поселения по смежеству с Михайловским сельским поселением

От точки стыка 12330486 границ Пасековского, Михайловского и Бондаревского сельских поселений линия границы идет в северо-восточном направлении по восточной стороне лесной полосы, по лесной полосе, по восточной стороне лесной полосы до точки 12330309.

От точки 12330309 линия границы идет в юго-восточном направлении по южной стороне лесной полосы до точки 12330451.

От точки 12330451 линия границы идет в северо-восточном направлении по восточной стороне лесной полосы, по сельскохозяйственным угодьям, по лесной полосе, по восточной стороне лесной полосы, по сельскохозяйственным угодьям, по балке Лескова, пересекает грунтовую дорогу (от села Куликовка до хутора Солёный), по балке Лескова, по южной стороне лесной полосы, пересекает балку Сухой Овраг, по южной стороне лесной полосы, пересекает автомобильную дорогу «Воронеж-Луганск»-Солёный-х.Златополь, по южной стороне лесной полосы, по сельскохозяйственным угодьям, по лесной полосе, по балке Вилы до точки 12325550.

От точки 12325550 линия границы идет в юго-западном направлении по балке Вилы до точки 12325602.

От точки 12325602 линия границы идет в юго-восточном направлении по балке Вилы, пересекает автомобильную дорогу Воронеж-Луганск, по балке Вилы до точки 12325898.

От точки 12325898 линия границы идет в северо-восточном направлении по балке Вилы, по краю лесной полосы, по сельскохозяйственным угодьям, по южной стороне лесной полосы, по сельскохозяйственным угодьям, пересекает балку Колодчин Яр, по восточной стороне лесной полосы до точки 12324888.

От точки 12324888 линия границы идет в юго-восточном направлении по сельскохозяйственным угодьям до точки 12324945.

От точки 12324945 линия границы идет в северо-восточном направлении по сельскохозяйственным угодьям, по восточной стороне лесной полосы, по сельскохозяйственным угодьям, по балке Близнецы до точки 12324532.

От точки 12324532 линия границы идет в общем восточном направлении по балке Близнецы до точки 12324568.

От точки 12324568 линия границы идет в северо-восточном направлении по балке Близнецы, по лесной полосе, по восточной стороне лесной полосы, по лесной полосе, по балке, по сельскохозяйственным угодьям, по южной стороне лесной полосы, пересекает Юго-Восточную железную дорогу до точки стыка 12339100 границ Пасековского, Михайловского и Фисенковского сельских поселений.

Протяженность границы Пасековского сельского поселения по смежеству с Михайловским сельским поселением составляет 20194,4 м.

Общая протяженность границ Пасековского сельского поселения составляет 78898,1 м.

ТЕКСТОВОЕ ОПИСАНИЕ ГРАНИЦ ПИСАРЕВСКОГО СЕЛЬСКОГО ПОСЕЛЕНИЯ КАНТЕМИРОВСКОГО МУНИЦИПАЛЬНОГО РАЙОНА ВОРОНЕЖСКОЙ ОБЛАСТИ

I. Линия прохождения границы Писаревского сельского поселения по смежеству с Россошанским муниципальным районом

От точки стыка 12124046 границ Писаревского, Таловского сельских поселений и Россошанского муниципального района линия границы идет в северо-восточном направлении по южной стороне лесной полосы, затем по балке Большая до точки 12124020.

От точки 12124020 линия границы идет в юго-восточном направлении по балке Большая до точки 12124041.

От точки 12124041 линия границы идет в северо-восточном направлении по балке Большая, затем по лесной полосе, далее по восточной стороне лесной полосы до точки 12124023.

От точки 12124023 линия границы идет в восточном направлении по южной стороне лесной полосы до точки 12124025.

От точки 12124025 линия границы идет в северо-восточном направлении по сельскохозяйственным угодьям, затем по западной стороне земель лесного фонда (урочище Широкое (Карлов Лес)) до точки 12124005.

От точки 12124005 линия границы идет в общем юго-восточном направлении по северной стороне земель лесного фонда (урочище Широкое (Карлов Лес)), затем по сельскохозяйственным угодьям, далее по западной стороне урочища Долгое до точки 12124049.

От точки 12124049 линия границы идет в северо-восточном направлении по северной границе земель лесного фонда (урочище Долгое), пересекает балку, затем по сельскохозяйственным угодьям до точки стыка 12124043

границ Писаревского сельского поселения, Россошанского и Богучарского муниципальных районов.

Протяженность границы Писаревского сельского поселения по смежеству с Россошанским муниципальным районом составляет 9612 м.

II. Линия прохождения границы Писаревского сельского поселения по смежеству с Богучарским муниципальным районом

От точки стыка 12124043 границ Писаревского сельского поселения, Россошанского и Богучарского муниципальных районов линия границы идет в юго-восточном направлении по сельскохозяйственным угодьям, пересекает балку, по лесной полосе, снова по сельскохозяйственным угодьям, по лесной полосе, по древесно-кустарниковой растительности, по сельскохозяйственным угодьям, пересекает реку Богучарка, затем по сельскохозяйственным угодьям, пересекает автомобильную дорогу Богучар-Кантемировка, далее по сельскохозяйственным угодьям, по южной стороне лесной полосы, пересекает лесную полосу, затем по сельскохозяйственным угодьям, по северной стороне лесной полосы до точки 71066.

От точки 71066 линия границы идет в южном направлении по лесной полосе, далее по балке Барсучий Яр до точки 71055.

От точки 71055 линия границы идет в юго-восточном направлении по балке до точки 71054.

От точки 71054 линия границы идет в юго-западном направлении по балке, по восточной стороне лесной полосы, по балке Карлов Яр до точки стыка 12328204 границ Писаревского, Титаревского сельских поселений и Богучарского муниципального района.

Протяженность границы Писаревского сельского поселения по смежеству с Богучарским муниципальным районом составляет 15542,4 м.

III. Линия прохождения границы Писаревского сельского поселения по смежеству с Титаревским сельским поселением

От точки стыка 12328204 границ Писаревского, Титаревского сельских поселений и Богучарского муниципального района линия границы идет в северо-западном направлении по балке Карлов Яр, затем по южной стороне лесной полосы, пересекает балку Шаповалова, далее по сельскохозяйственным угодьям вдоль южной стороны лесной полосы, затем по балке Барсукова до точки 12328000.

От точки 12328000 линия границы идет в юго-западном направлении по балке Барсукова, затем по восточной стороне лесной полосы, далее по сельскохозяйственным угодьям, затем по балке до точки 12329297.

От точки 12329297 линия границы идет в северо-западном направлении по балке, затем по сельскохозяйственным угодьям до точки 12329256.

От точки 12329256 линия границы идет в юго-западном направлении по сельскохозяйственным угодьям, затем по балке до точки 12329350.

От точки 12329350 линия границы идет в северо-западном направлении по балке, затем по сельскохозяйственным угодьям до точки 12329098.

От точки 12329098 линия границы идет в юго-западном направлении по южной стороне лесной полосы, пересекает балку, затем по сельскохозяйственным угодьям до точки стыка 12329255 границ Писаревского, Титаревского и Таловского сельских поселений.

Протяженность границы Писаревского сельского поселения по смежеству с Титаревским сельским поселением составляет 7739,3 м.

IV. Линия прохождения границы Писаревского сельского поселения по смежеству с Таловским сельским поселением

От точки стыка 12329255 границ Писаревского, Таловского и Титаревского сельских поселений линия границы идет в северо-западном направлении по восточной стороне лесной полосы, затем по лесной полосе, пересекает балку Таленский Яр, пересекает лесную полосу, далее по восточной стороне лесной полосы, затем по сельскохозяйственным угодьям, далее по лесной полосе, пересекает автомобильную дорогу Богучар – Кантемировка, затем по сельскохозяйственным угодьям, далее по пойме реки Богучарка, затем по древесно-кустарниковой растительности до точки 12324399.

От точки 12324399 линия границы идет в северо-восточном направлении по древесно-кустарниковой растительности, пересекает реку Богучарка, затем по пойме реки Богучарка, далее по древесно-кустарниковой растительности, затем по восточной стороне фруктового сада, далее по сельскохозяйственным угодьям, пересекает грунтовую дорогу (от села Талы до села Писаревка), затем по сельскохозяйственным угодьям, далее по балке до точки 12323727.

От точки 12323727 линия границы в северо-западном направлении пересекает лесную полосу, далее идет по сельскохозяйственным угодьям, пересекает лесную полосу, затем по балке, далее по западной стороне лесной полосы, затем по лесной полосе, далее по восточной стороне лесной полосы вдоль западной стороны земель лесного фонда (урочище Перебейносово), затем по сельскохозяйственным угодьям до точки 12322695.

От точки 12322695 линия границы идет в северо-восточном направлении по сельскохозяйственным угодьям, затем по восточной границе земель лесного фонда (урочище Лесково), далее по балке Соленая до точки 12322614.

От точки 12322614 линия границы идет в северо-западном направлении по балке Соленая до точки 12322289.

От точки 12322289 линия границы идет в северо-восточном направлении по балке Соленая, затем по лесной полосе до точки 1212404605.

От точки 1212404605 линия границы идет в юго-восточном направлении по лесной полосе до точки 1212404604.

От точки 1212404604 линия границы идет в северо-восточном направлении по лесной полосе, затем по южной стороне лесной полосы, далее по сельскохозяйственным угодьям до точки стыка 12124046 границ Писаревского, Таловского сельских поселений и Россошанского муниципального района.

Протяженность границы Писаревского сельского поселения по смежеству с Таловским сельским поселением составляет 17041,5 м.

Общая протяженность границ Писаревского сельского поселения составляет 49935,2 м.

**ТЕКСТОВОЕ ОПИСАНИЕ
ГРАНИЦ СМАГЛЕЕВСКОГО СЕЛЬСКОГО ПОСЕЛЕНИЯ
КАНТЕМИРОВСКОГО МУНИЦИПАЛЬНОГО РАЙОНА
ВОРОНЕЖСКОЙ ОБЛАСТИ**

I. Линия прохождения границы Смаглеевского сельского поселения по смежеству с Фисенковским сельским поселением

От точки стыка 12324574 границ Смаглеевского, Фисенковского и Пасековского сельских поселений линия границы в северо-восточном направлении пересекает лесную полосу, далее идет по южной стороне лесной полосы, пересекает балку, затем по южной стороне лесной полосы, далее по сельскохозяйственным угодьям до точки 12324152.

От точки 12324152 линия границы идет в северо-западном направлении по сельскохозяйственным угодьям, затем по балке до точки 12324071.

От точки 12324071 линия границы идет в северо-восточном направлении по балке, затем по северной стороне земель лесного фонда (урочище Россыпное) до точки 12323762013.

От точки 12323762013 линия границы идет в юго-восточном направлении по северной стороне земель лесного фонда (урочище Россыпное), затем по южной стороне лесной полосы до точки 12323762003.

От точки 12323762003 линия границы идет в северо-восточном направлении по лесной полосе до точки 12323762.

От точки 12323762 линия границы идет в юго-восточном направлении по лесной полосе, затем по сельскохозяйственным угодьям, далее по южной стороне урочища Переездное, затем по балке, далее по южной стороне лесной полосы, затем по лесной полосе, далее по сельскохозяйственным угодьям до точки стыка 12324116 границ Смаглеевского, Фисенковского и Таловского сельских поселений.

Протяженность границы Смаглеевского сельского поселения по смежеству с Фисенковским сельским поселением составляет 7296,8 м.

II. Линия прохождения границы Смаглеевского сельского поселения по смежеству с Таловским сельским поселением

От точки стыка 12324116 границ Смаглеевского, Таловского и Фисенковского сельских поселений линия границы идет в юго-западном направлении по сельскохозяйственным угодьям, пересекает полевою дорогу, затем по балке, далее по древесно-кустарниковой растительности, затем по восточной границе земель лесного фонда (урочище Попово) до точки 12324873.

От точки 12324873 линия границы идет в юго-восточном направлении по восточной границе земель лесного фонда (урочище Попово), затем по по-

левой дороге вдоль сельскохозяйственных угодий, далее по лесной полосе, затем по западной стороне лесной полосы, далее по балке, затем по восточной стороне лесной полосы, далее по древесно-кустарниковой растительности, затем по лесной полосе вдоль фруктового сада, пересекает грунтовую дорогу, далее по сельскохозяйственным угодьям вдоль восточной стороны лесной полосы, затем по лесной полосе, далее по древесно-кустарниковой растительности, затем по пойме реки Богучарка до точки 12328088.

От точки 12328088 линия границы идет в юго-западном направлении по левому берегу реки Богучарка до точки 12328120.

От точки 12328120 линия границы идет в северо-западном направлении по левому берегу реки Богучарка, затем по реке Богучарка до точки 12339106.

От точки 12339106 линия границы идет в юго-западном направлении по реке Богучарка, затем по пойме реки Богучарка до точки 12339109.

От точки 12339109 линия границы идет в юго-восточном направлении по пойме реки Богучарка, пересекает мелиоративный канал, затем по пойме реки Богучарка, пересекает автомобильную дорогу Богучар – Кантемировка, пересекает мелиоративные каналы, далее по заболоченной местности, пересекает полевою дорогу, затем по лесной полосе, далее по сельскохозяйственным угодьям, затем по краю лесной полосы до точки стыка 12330223 границ Смаглеевского, Таловского и Зайцевского сельских поселений.

Протяженность границы Смаглеевского сельского поселения по смежеству с Таловским сельским поселением составляет 11563,1 м.

III. Линия прохождения границы Смаглеевского сельского поселения по смежеству с Зайцевским сельским поселением

От точки стыка 12330223 границ Смаглеевского, Зайцевского и Таловского сельских поселений линия границы идет в юго-западном направлении по южной стороне лесной полосы до точки 12330634.

От точки 12330634 линия границы идет в юго-восточном направлении по лесной полосе до точки 12331747.

От точки 12331747 линия границы идет в юго-западном направлении по сельскохозяйственным угодьям вдоль южной стороны лесной полосы, затем по сельскохозяйственным угодьям, далее по балке до точки 12331896.

От точки 12331896 линия границы идет в южном направлении по балке до точки 12332120.

От точки 12332120 линия границы идет в юго-западном направлении по плотине пруда, затем по балке, далее по южной стороне лесной полосы, пересекает грунтовую дорогу (от села Смаглеевка до поселка Новопавловка), затем по лесной полосе до точки 1233217905.

От точки 1233217905 линия границы идет в юго-восточном направлении по западной стороне лесной полосы, затем по лесной полосе до точки 12332590.

От точки 12332590 линия границы идет в северо-западном направлении по северной стороне лесного массива до точки 12332579.

От точки 12332579 линия границы идет в юго-западном направлении по северной стороне лесного массива, затем по балке, далее по северной и западной сторонам урочища Коржив, затем по балке Яр Лески, далее по краю лесной полосы, затем по сельскохозяйственным угодьям до точки стыка 12333461 границ Смаглеевского, Зайцевского сельских поселений и Кантемировского городского поселения.

Протяженность границы Смаглеевского сельского поселения по смежеству с Зайцевским сельским поселением составляет 9949,9 м.

IV. Линия прохождения границы Смаглеевского сельского поселения по смежеству с Кантемировским городским поселением

От точки стыка 12333461 границ Смаглеевского, Зайцевского сельских поселений и Кантемировского городского поселения линия границы идет в северо-западном направлении по сельскохозяйственным угодьям, пересекает лесную полосу, затем по сельскохозяйственным угодьям, пересекает балку, затем по северной стороне лесной полосы, пересекает автомобильную дорогу Богучар – Кантемировка, далее по полевой дороге вдоль сельскохозяйственных угодий, затем по пойме реки Богучарка до точки стыка 12331201 границ Смаглеевского, Журавского сельских поселений и Кантемировского городского поселения.

Протяженность границы Смаглеевского сельского поселения по смежеству с Кантемировским городским поселением составляет 6543,9 м.

V. Линия прохождения границы Смаглеевского сельского поселения по смежеству с Журавским сельским поселением

От точки стыка 12331201 границ Смаглеевского, Журавского сельских поселений и Кантемировского городского поселения линия границы идет в северо-западном направлении по пойме реки Богучарка, пересекает реку Богучарка, затем по пойме реки Богучарка, далее по сельскохозяйственным угодьям, затем по лесной полосе, далее по сельскохозяйственным угодьям, пересекает лесную полосу, затем по сельскохозяйственным угодьям, далее по краю лесной полосы, затем по сельскохозяйственным угодьям, пересекает грунтовую дорогу (от села Смаглеевка до села Журавка), далее по сельскохозяйственным угодьям, затем по сельскохозяйственным угодьям вдоль западной стороны лесной полосы, далее по сельскохозяйственным угодьям, затем по сельскохозяйственным угодьям вдоль западной стороны лесной полосы, далее по северной стороне земель лесного фонда (урочище Перещепное), пересекает полевую дорогу, затем по северной границе земель лесного фонда (урочище Перещепное) до точки 12330326.

От точки 12330326 линия границы идет в юго-западном направлении по северной границе земель лесного фонда (урочище Перещепное) до точки 12330399.

От точки 12330399 линия границы идет в юго-восточном направлении по северной границе земель лесного фонда (урочище Перещепное) до точки 1233061.

От точки 1233061 линия границы идет в северо-западном направлении по древесно-кустарниковой растительности до точки 12330414.

От точки 12330414 линия границы идет в северо-восточном направлении по древесно-кустарниковой растительности, пересекает карьер, затем по древесно-кустарниковой растительности, далее по сельскохозяйственным угодьям, затем по древесно-кустарниковой растительности, далее по сельскохозяйственным угодьям до точки 12330190.

От точки 12330190 линия границы идет в северо-западном направлении по сельскохозяйственным угодьям, затем по древесно-кустарниковой растительности до точки 12330057.

От точки 12330057 линия границы идет в северо-восточном направлении по восточной границе земель лесного фонда (урочище Высокое) до точки 12329240.

От точки 12329240 линия границы идет в северо-западном направлении по восточной границе земель лесного фонда (урочище Высокое) до точки 12328971.

От точки 12328971 линия границы идет в северо-восточном направлении по древесно-кустарниковой растительности, пересекает полевую дорогу, затем по сельскохозяйственным угодьям до точки стыка 1232846303 границ Смаглеевского, Журавского и Пасековского сельских поселений.

Протяженность границы Смаглеевского сельского поселения по смежеству с Журавским сельским поселением составляет 8961,6 м.

VI. Линия прохождения границы Смаглеевского сельского поселения по смежеству с Пасековским сельским поселением

От точки стыка 1232846303 границ Смаглеевского, Пасековского и Журавского сельских поселений линия границы идет в северо-восточном направлении по лесной полосе, затем по восточной стороне лесной полосы, далее по сельскохозяйственным угодьям, пересекает полевую дорогу, затем по лесной полосе, далее по сельскохозяйственным угодьям, затем по балке Водяная Круча, далее по склону балки, затем по пойме реки овр. Голый, пересекает реку овр. Голый, далее по пойме реки овр. Голый, затем по балке Голый Яр, далее по сельскохозяйственным угодьям до точки 12326009.

От точки 12326009 линия границы идет в северо-западном направлении по лесной полосе, затем по сельскохозяйственным угодьям, далее по лесной полосе, затем по сельскохозяйственным угодьям вдоль западной стороны лесной полосы до точки стыка 12324574 границ Смаглеевского, Пасековского и Фисенковского сельских поселений.

Протяженность границы Смаглеевского сельского поселения по смежеству с Пасековским сельским поселением составляет 8154,3 м.

Общая протяженность границ Смаглеевского сельского поселения составляет 52469,6 м.

ТЕКСТОВОЕ ОПИСАНИЕ ГРАНИЦ ТАЛОВСКОГО СЕЛЬСКОГО ПОСЕЛЕНИЯ

КАНТЕМИРОВСКОГО МУНИЦИПАЛЬНОГО РАЙОНА ВОРОНЕЖСКОЙ ОБЛАСТИ

I. Линия прохождения границы Таловского сельского поселения по смежеству с Россошанским муниципальным районом

От точки стыка 68377 границ Таловского, Фисенковского сельских поселений и Россошанского муниципального района линия границы идет в восточном направлении по балке, затем по южной стороне лесной полосы, далее по сельскохозяйственным угодьям до точки 68383.

От точки 68383 линия границы идет в северо-восточном направлении по сельскохозяйственным угодьям до точки 12124089.

От точки 12124089 линия границы идет в юго-западном направлении по сельскохозяйственным угодьям до точки 12124085.

От точки 12124085 линия границы идет в северо-восточном направлении по южной стороне лесной полосы, затем по южной стороне земель лесного фонда (урочище Высокое – I) до точки 12124076.

От точки 12124076 линия границы идет в юго-западном направлении по восточной стороне земель лесного фонда (урочище Высокое – I), затем по балке до точки 12124068.

От точки 12124068 линия границы идет в общем северо-восточном направлении по балке, затем по сельскохозяйственным угодьям, далее по восточной стороне земель лесного фонда (урочище Долгое) до точки стыка 27294394 границ Таловского сельского поселения Кантемировского муниципального района и Криничанского, Новокалитвенского сельских поселений Россошанского муниципального района.

От точки стыка 27294394 линия границы идет в северном направлении по восточной стороне земель лесного фонда (урочище Долгое), затем по сельскохозяйственным угодьям, далее по западной стороне земель лесного фонда (урочище Большое Цыганское) до точки 12124048.

От точки 12124048 линия границы идет в северо-восточном направлении по западной стороне земель лесного фонда (урочище Большое Цыганское), затем по западной стороне лесной полосы, пересекает лесную полосу, далее по южной стороне лесной полосы до точки 12124027.

От точки 12124027 линия границы идет в юго-восточном направлении по южной стороне лесной полосы до точки 12124038.

От точки 12124038 линия границы идет в общем восточном направлении по северной стороне земель лесного фонда (урочище Крайнее Солёное) до точки 12124037.

От точки 12124037 линия границы идет в северном направлении по сельскохозяйственным угодьям до точки 12124030.

От точки 12124030 линия границы идет в северо-восточном направлении по сельскохозяйственным угодьям, затем по южной стороне лесной полосы, далее по северной стороне земель лесного фонда (урочище Круглое – 1), затем снова по южной стороне лесной полосы до точки 12124003.

От точки 12124003 линия границы идет в юго-восточном направлении по западной стороне лесной полосы, затем по сельскохозяйственным угодьям до точки стыка 12124046 границ Таловского, Писаревского сельских поселений и Россошанского муниципального района.

Протяженность границы Таловского сельского поселения по смежеству с Россошанским муниципальным районом составляет 15815,7 м.

II. Линия прохождения границы Таловского сельского поселения по смежеству с Писаревским сельским поселением

От точки стыка 12124046 границ Таловского, Писаревского сельских поселений и Россошанского муниципального района линия границы идет в юго-западном направлении по сельскохозяйственным угодьям, по южной стороне лесной полосы, по лесной полосе до точки 1212404604.

От точки 1212404604 линия границы идет в северо-западном направлении по лесной полосе до точки 1212404605.

От точки 1212404605 линия границы идет в юго-западном направлении по лесной полосе, по балке Соленая до точки 12322289.

От точки 12322289 линия границы идет в юго-восточном направлении по балке Соленая до точки 12322614.

От точки 12322614 линия границы идет в юго-западном направлении по балке Соленая, далее по восточной границе земель лесного фонда (урочище Лесково), затем по сельскохозяйственным угодьям до точки 12322695.

От точки 12322695 линия границы идет в юго-восточном направлении по сельскохозяйственным угодьям, по восточной стороне лесной полосы вдоль западной стороны земель лесного фонда (урочище Перебейное), по лесной полосе, по западной стороне лесной полосы, по балке, пересекает лесную полосу, по сельскохозяйственным угодьям, пересекает лесную полосу до точки 12323727.

От точки 12323727 линия границы идет в юго-западном направлении по балке, по сельскохозяйственным угодьям, пересекает грунтовую дорогу (от села Талы до села Писаревка), по сельскохозяйственным угодьям, далее по восточной стороне фруктового сада, по древесно-кустарниковой растительности, по пойме реки Богучарка, пересекает реку Богучарка, по древесно-кустарниковой растительности до точки 12324399.

От точки 12324399 линия границы идет в юго-восточном направлении по древесно-кустарниковой растительности, по пойме реки Богучарка, по сельскохозяйственным угодьям, пересекает автомобильную дорогу Богучар-Кантемировка, по лесной полосе, по сельскохозяйственным угодьям, по восточной стороне лесной полосы, пересекает лесную полосу, пересекает балку Таленский Яр, по лесной полосе, по восточной стороне лесной полосы до точки стыка 12329255 границ Таловского, Писаревского и Титаревского сельских поселений.

Протяженность границы Таловского сельского поселения по смежеству с Писаревским сельским поселением составляет 17041,5 м.

Ш. Линия прохождения границы Таловского сельского поселения по смежеству с Титаревским сельским поселением

От точки стыка 12329255 границ Таловского, Писаревского и Титаревского сельских поселений линия границы идет в юго-западном направлении по южной стороне лесной полосы, по краю лесной полосы, пересекает балку Попов Яр, по южной стороне лесной полосы до точки 12329255004.

От точки 12329255004 линия границы идет в северо-западном направлении по южной стороне лесной полосы, далее по балке Рудаев Яр до точки 12329255007.

От точки 12329255007 линия границы идет в юго-западном направлении по балке Рудаев Яр, по лесной полосе, по сельскохозяйственным угодьям вдоль южной стороны лесной полосы, пересекает лесную полосу, по балке Рудаев Яр, по лесной полосе, снова по балке Рудаев Яр, по сельскохозяйственным угодьям, пересекает автомобильную дорогу (от села Талы до села Рудаевка) до точки 1233042801.

От точки 1233042801 линия границы идет в южном направлении по сельскохозяйственным угодьям вдоль западной стороны автомобильной дороги (от села Талы до села Рудаевка) до точки 1233042804.

От точки 1233042804 линия границы идет в юго-западном направлении по сельскохозяйственным угодьям, далее по балке, по южной стороне лесной полосы, пересекает балку Крутая, по сельскохозяйственным угодьям вдоль южной стороны лесной полосы до точки стыка 1233073206 границ Таловского, Титаревского и Зайцевского сельских поселений.

Протяженность границы Таловского сельского поселения по смежеству с Титаревским сельским поселением составляет 10101 м.

IV. Линия прохождения границы Таловского сельского поселения по смежеству с Зайцевским сельским поселением

От точки стыка 1233073206 границ Таловского, Титаревского и Зайцевского сельских поселений линия границы идет в северо-западном направлении по сельскохозяйственным угодьям до точки 12330846.

От точки 12330846 линия границы идет в юго-западном направлении по южной стороне лесной полосы, далее по сельскохозяйственным угодьям до точки 12330905.

От точки 12330905 линия границы идет в северо-западном направлении по сельскохозяйственным угодьям, пересекает балку, далее по лесной полосе до точки 12329982.

От точки 12329982 линия границы идет в юго-западном направлении по южной стороне лесной полосы, по лесной полосе, по балке, по сельскохозяйственным угодьям до точки стыка 12330223 границ Таловского, Зайцевского и Смаглеевского сельских поселений.

Протяженность границы Таловского сельского поселения по смежеству с Зайцевским сельским поселением составляет 4397,6 м.

V. Линия прохождения границы Таловского сельского поселения по смежеству со Смаглеевским сельским поселением

От точки стыка 12330223 границ Таловского, Зайцевского и Смаглеевского сельских поселений линия границы идет в северо-западном направлении по краю лесной полосы, по сельскохозяйственным угодьям, по лесной полосе, пересекает полевую дорогу, по заболоченной местности, пересекает мелиоративные каналы, пересекает автомобильную дорогу Богучар – Кантемировка, по пойме реки Богучарка, пересекает мелиоративный канал, по пойме реки Богучарка до точки 12339109.

От точки 12339109 линия границы идет в северо-восточном направлении по пойме реки Богучарка, далее по реке Богучарка до точки 12339106.

От точки 12339106 линия границы идет в юго-восточном направлении по реке Богучарка, по левому берегу реки Богучарка до точки 12328120.

От точки 12328120 линия границы идет в северо-восточном направлении по левому берегу реки Богучарка до точки 12328088.

От точки 12328088 линия границы идет в северо-западном направлении по пойме реки Богучарка, по древесно-кустарниковой растительности, по лесной полосе, по сельскохозяйственным угодьям вдоль восточной стороны лесной полосы, пересекает грунтовую дорогу, далее по лесной полосе вдоль фруктового сада, по древесно-кустарниковой растительности, по восточной стороне лесной полосы, по балке, по западной стороне лесной полосы, по лесной полосе, далее по полевой дороге вдоль сельскохозяйственных угодий, по восточной границе земель лесного фонда (урочище Попово) до точки 12324873.

От точки 12324873 линия границы идет в северо-восточном направлении по восточной границе земель лесного фонда (урочище Попово), по древесно-кустарниковой растительности, по балке, пересекает полевую дорогу, далее по сельскохозяйственным угодьям до точки стыка 12324116 границ Таловского, Фисенковского и Смаглеевского сельских поселений.

Протяженность границы Таловского сельского поселения по смежеству со Смаглеевским сельским поселением составляет 11563,1 м.

VI. Линия прохождения границы Таловского сельского поселения по смежеству с Фисенковским сельским поселением

От точки стыка 12324116 границ Таловского, Фисенковского и Смаглеевского сельских поселений линия границы идет в северо-восточном направлении по сельскохозяйственным угодьям, по краю лесной полосы, по сельскохозяйственным угодьям, по западной стороне лесной полосы, по лесной полосе, по балке до точки стыка 68377 границ Таловского, Фисенковского сельских поселений и Россошанского муниципального района.

Протяженность границы Таловского сельского поселения по смежеству с Фисенковским сельским поселением составляет 2360,1 м.

Общая протяженность границ Таловского сельского поселения составляет 61279 м.

**ТЕКСТОВОЕ ОПИСАНИЕ
ГРАНИЦ ТИТАРЕВСКОГО СЕЛЬСКОГО ПОСЕЛЕНИЯ
КАНТЕМИРОВСКОГО МУНИЦИПАЛЬНОГО РАЙОНА
ВОРОНЕЖСКОЙ ОБЛАСТИ**

I. Линия прохождения границы Титаревского сельского поселения по смежеству с Писаревским сельским поселением

От точки стыка 12329255 границ Титаревского, Таловского и Писаревского сельских поселений линия границы идет в северо-восточном направлении по сельскохозяйственным угодьям, далее пересекает балку, по южной стороне лесной полосы до точки 12329098.

От точки 12329098 линия границы идет в юго-восточном направлении по сельскохозяйственным угодьям, по балке до точки 12329350.

От точки 12329350 линия границы идет в северо-восточном направлении по балке, по сельскохозяйственным угодьям до точки 12329256.

От точки 12329256 линия границы идет в юго-восточном направлении по сельскохозяйственным угодьям, далее по балке до точки 12329297.

От точки 12329297 линия границы идет в северо-восточном направлении по балке, по сельскохозяйственным угодьям, по восточной стороне лесной полосы, по балке Барсукова до точки 12328000.

От точки 12328000 линия границы идет в юго-восточном направлении по балке Барсукова, далее по сельскохозяйственным угодьям вдоль южной стороны лесной полосы, пересекает балку Шаповалова, по южной стороне лесной полосы, по балке Карлов Яр до точки стыка 12328204 границ Титаревского, Писаревского сельских поселений и Богучарского муниципального района.

Протяженность границы Титаревского сельского поселения по смежеству с Писаревским сельским поселением составляет 7739,3 м.

II. Линия прохождения границы Титаревского сельского поселения по смежеству с Богучарским муниципальным районом

От точки стыка 12328204 границ Титаревского, Писаревского сельских поселений и Богучарского муниципального района линия границы идет в юго-западном направлении по балке Карлов Яр, по сельскохозяйственным угодьям, пересекает балку Карлов Яр, снова по сельскохозяйственным угодьям до точки 71051.

От точки 71051 линия границы идет в юго-восточном направлении по сельскохозяйственным угодьям до точки стыка 12329730 границ Титаревского, Осиковского сельских поселений и Богучарского муниципального района.

Протяженность границы Титаревского сельского поселения по смежеству с Богучарским муниципальным районом составляет 3136,7 м.

III. Линия прохождения границы Титаревского сельского поселения по смежеству с Осиковским сельским поселением

От точки стыка 12329730 границ Титаревского, Осиковского сельских поселений и Богучарского муниципального района линия границы идет в юго-западном направлении по лесному массиву, по балке, по лесной полосе, по балке до точки 12330115.

От точки 12330115 линия границы идет в северо-западном направлении по балке до точки 12330018.

От точки 12330018 линия границы идет в юго-западном направлении по балке, по сельскохозяйственным угодьям, по восточной стороне лесной полосы до точки 12330553.

От точки 12330553 линия границы идет в юго-восточном направлении по сельскохозяйственным угодьям, по краю лесной полосы до точки 12330693.

От точки 12330693 линия границы идет в южном направлении по восточной стороне лесной полосы, по лесной полосе, пересекает овраг Иловский, далее по сельскохозяйственным угодьям, затем по балке до точки 12331970.

От точки 12331970 линия границы идет в юго-западном направлении по балке, по лесной полосе, по оврагу Кривой до точки 12332218.

От точки 12332218 линия границы идет в юго-восточном направлении по оврагу Кривой, по балке вдоль восточной стороны дамбы, пересекает лесную полосу, по сельскохозяйственным угодьям, по восточной стороне лесной полосы, по сельскохозяйственным угодьям, по балке Савченский Яр до точки 12332218008.

От точки 12332218008 линия границы идет в юго-западном направлении по балке Савченский Яр, по сельскохозяйственным угодьям, по восточной стороне лесной полосы, по сельскохозяйственным угодьям, пересекает автомобильную дорогу «Кантемировка-Титаревка»- Ивановка, по восточной стороне лесной полосы, по сельскохозяйственным угодьям, далее по сельскохозяйственным угодьям вдоль восточной стороны лесной полосы до точки стыка 12335285007 границ Титаревского, Осиковского и Зайцевского сельских поселений.

Протяженность границы Титаревского сельского поселения по смежеству с Осиковским сельским поселением составляет 17933,7 м.

IV. Линия прохождения границы Титаревского сельского поселения по смежеству с Зайцевским сельским поселением

От точки стыка 12335285007 границ Титаревского, Зайцевского и Осиковского сельских поселений линия границы идет в северо-западном направлении по сельскохозяйственным угодьям, затем по южной стороне лесной полосы, далее по сельскохозяйственным угодьям, затем по западной границе земель лесного фонда (урочище Круглое), далее по древесно-кустарниковой растительности, затем по сельскохозяйственным угодьям до точки 12335975.

От точки 12335975 линия границы идет в юго-западном направлении по лесной полосе, затем по южной стороне лесной полосы, далее по балке Круглая до точки 12336145.

От точки 12336145 линия границы идет в северо-западном направлении по балке Круглая, затем по лесной полосе, пересекает балку, пересекает лесную полосу, далее по восточной стороне лесной полосы, затем по балке до точки 1233456302.

От точки 1233456302 линия границы идет в северо-восточном направлении по восточной стороне лесной полосы, затем по сельскохозяйственным угодьям до точки 1233450101.

От точки 1233450101 линия границы в западном направлении пересекает полевою дорогу, далее идет по южной стороне лесной полосы, затем по сельскохозяйственным угодьям до точки 1233437102.

От точки 1233437102 линия границы в северо-западном направлении пересекает полевою дорогу, далее идет по лесной полосе, затем по восточной стороне лесной полосы, пересекает автомобильную дорогу «Кантемировка – Титаревка» – Ивановка до точки 12333735.

От точки 12333735 линия границы идет в юго-западном направлении по северной стороне полосы отвода автомобильной дороги «Кантемировка – Титаревка» – Ивановка до точки 12333735010.

От точки 12333735010 линия границы в северо-западном направлении пересекает лесную полосу, далее идет по восточной стороне лесной полосы до точки 12333929.

От точки 12333929 линия границы идет в северо-восточном направлении по лесной полосе, затем по восточной стороне урочища Лиманное до точки 12332908009.

От точки 12332908009 линия границы идет в северо-западном направлении по восточной стороне урочища Лиманное, затем по балке до точки 12332908003.

От точки 12332908003 линия границы идет в северо-восточном направлении по балке до точки 12332908.

От точки 12332908 линия границы идет в северо-западном направлении по балке до точки 12332705.

От точки 12332705 линия границы идет в северо-восточном направлении по балке, затем по сельскохозяйственным угодьям, далее по балке до точки 12332555.

От точки 12332555 линия границы идет в северо-западном направлении по балке, затем по сельскохозяйственным угодьям, далее по восточной стороне лесной полосы, пересекает грунтовую дорогу (от поселка Новопавловка до села Рудаевка), затем по восточной стороне лесной полосы, далее по сельскохозяйственным угодьям вдоль западной стороны лесной полосы, затем по сельскохозяйственным угодьям до точки стыка 1233073206 границ Титаревского, Зайцевского и Таловского сельских поселений.

Протяженность границы Титаревского сельского поселения по смежеству с Зайцевским сельским поселением составляет 22415,2 м.

V. Линия прохождения границы Титаревского сельского поселения по смежеству с Таловским сельским поселением

От точки стыка 1233073206 границ Титаревского, Таловского и Зайцевского сельских поселений линия границы идет в северо-восточном направлении по сельскохозяйственным угодьям вдоль южной стороны лесной полосы, пересекает балку Крутая, затем по южной стороне лесной полосы, далее по балке, затем по сельскохозяйственным угодьям до точки 1233042804.

От точки 1233042804 линия границы идет в северном направлении по сельскохозяйственным угодьям вдоль западной стороны автомобильной дороги (от села Талы до села Рудаевка) до точки 1233042801.

От точки 1233042801 линия границы в северо-восточном направлении пересекает автомобильную дорогу (от села Талы до села Рудаевка), далее идет по сельскохозяйственным угодьям, затем по балке Рудаев Яр, далее по лесной полосе, затем снова по балке Рудаев Яр, пересекает лесную полосу, далее по сельскохозяйственным угодьям вдоль южной стороны лесной полосы, затем по лесной полосе, далее по балке Рудаев Яр до точки 12329255007.

От точки 12329255007 линия границы идет в юго-восточном направлении по балке Рудаев Яр, затем по южной стороне лесной полосы до точки 12329255004.

От точки 12329255004 линия границы идет в северо-восточном направлении по южной стороне лесной полосы, пересекает балку Попов Яр, затем по краю лесной полосы, далее по южной стороне лесной полосы до точки стыка 12329255 границ Титаревского, Таловского и Писаревского сельских поселений.

Протяженность границы Титаревского сельского поселения по смежеству с Таловским сельским поселением составляет 10101 м.

Общая протяженность границ Титаревского сельского поселения составляет 61325,9 м.

ТЕКСТОВОЕ ОПИСАНИЕ ГРАНИЦ ФИСЕНКОВСКОГО СЕЛЬСКОГО ПОСЕЛЕНИЯ КАНТЕМИРОВСКОГО МУНИЦИПАЛЬНОГО РАЙОНА ВОРОНЕЖСКОЙ ОБЛАСТИ

I. Линия прохождения границы Фисенковского сельского поселения по смежеству с Россошанским муниципальным районом

От точки стыка 68320 границ Фисенковского, Митрофановского сельских поселений и Россошанского муниципального района линия границы идет в юго-восточном направлении по сельскохозяйственным угодьям, затем по лесной полосе, далее по восточной стороне лесной полосы до точки 68324.

От точки 68324 линия границы идет в юго-западном направлении по сельскохозяйственным угодьям, далее по восточной стороне земель лесного фонда (урочище Кошарное) до точки 68326.

От точки 68326 линия границы идет в северо-восточном направлении по сельскохозяйственным угодьям, затем по балке, далее по сельскохозяйственным угодьям, пересекает балку, затем по южной стороне лесной полосы, далее по сельскохозяйственным угодьям, затем по южной стороне земель лес-

ного фонда (урочище Высокое-II), далее по сельскохозяйственным угодьям, затем по южной стороне лесной полосы, пересекает балку, далее по сельскохозяйственным угодьям, затем по южной стороне лесной полосы, далее по сельскохозяйственным угодьям до точки 68338.

От точки 68338 линия границы в юго-восточном направлении пересекает овраг Березовый до точки 68341.

От точки 68341 линия границы идет в юго-западном направлении по оврагу Березовый до точки 68342.

От точки 68342 линия границы в общем южном направлении огибает земли лесного фонда (урочище Перещапное) по северной и западной сторонам до точки 68361.

От точки 68361 линия границы идет в восточном направлении по южной стороне земель лесного фонда (урочище Перещапное) до точки 68364.

От точки 68364 линия границы идет в юго-восточном направлении по балке Хомяков Яр, далее по южной стороне лесной полосы до точки 68368.

От точки 68368 линия границы идет в северо-восточном направлении по сельскохозяйственным угодьям, пересекает лесную полосу, затем снова по сельскохозяйственным угодьям до точки 68369.

От точки 68369 линия границы идет в юго-восточном направлении по сельскохозяйственным угодьям, пересекает лесную полосу, далее по сельскохозяйственным угодьям, пересекает балку Атаманский Яр, затем по сельскохозяйственным угодьям до точки 68371.

От точки 68371 линия границы идет в юго-западном направлении по западной стороне земель лесного фонда (урочище Стукалово) до точки 68373.

От точки 68373 линия границы идет в северо-восточном направлении по южной стороне земель лесного фонда (урочище Стукалово) до точки 68375.

От точки 68375 линия границы идет в южном направлении по сельскохозяйственным угодьям до точки 68376.

От точки 68376 линия границы идет в восточном направлении по балке до точки стыка 68377 границ Фисенковского, Таловского сельских поселений и Россошанского муниципального района.

Протяженность границы Фисенковского сельского поселения по смежеству с Россошанским муниципальным районом составляет 18111 м.

II. Линия прохождения границы Фисенковского сельского поселения по смежеству с Таловским сельским поселением

От точки стыка 68377 границ Фисенковского, Таловского сельских поселений и Россошанского муниципального района линия границы идет в юго-западном направлении по балке, затем по лесной полосе, далее по западной стороне лесной полосы, затем по сельскохозяйственным угодьям, далее по краю лесной полосы, затем по сельскохозяйственным угодьям до точки стыка 12324116 границ Фисенковского, Таловского и Смаглеевского сельских поселений.

Протяженность границы Фисенковского сельского поселения по смежеству с Таловским сельским поселением составляет 2360,1 м.

III. Линия прохождения границы Фисенковского сельского поселения по смежеству со Смаглеевским сельским поселением

От точки стыка 12324116 границ Фисенковского, Таловского и Смаглеевского сельских поселений линия границы идет в северо-западном направлении по сельскохозяйственным угодьям, по лесной полосе, по южной стороне лесной полосы, далее по балке, по южной стороне урочища Переездное, далее по сельскохозяйственным угодьям, по лесной полосе до точки 12323762.

От точки 12323762 линия границы идет в юго-западном направлении по лесной полосе до точки 12323762003.

От точки 12323762003 линия границы идет в северо-западном направлении по южной стороне лесной полосы, по северной стороне земель лесного фонда (урочище Россыпное) до точки 12323762013.

От точки 12323762013 линия границы идет в юго-западном направлении по северной стороне земель лесного фонда (урочище Россыпное), далее по балке до точки 12324071.

От точки 12324071 линия границы идет в юго-восточном направлении по балке, далее по сельскохозяйственным угодьям до точки 12324152.

От точки 12324152 линия границы идет в юго-западном направлении по сельскохозяйственным угодьям, по южной стороне лесной полосы, пересекает балку, снова по южной стороне лесной полосы, пересекает лесную полосу до точки стыка 12324574 границ Смаглеевского, Пасековского и Фисенковского сельских поселений.

Протяженность границы Фисенковского сельского поселения по смежеству со Смаглеевским сельским поселением составляет 7296,8 м.

IV. Линия прохождения границы Фисенковского сельского поселения по смежеству с Пасековским сельским поселением

От точки стыка 12324574 границ Смаглеевского, Пасековского и Фисенковского сельских поселений линия границы идет в северо-западном направлении по западной стороне лесной полосы, по сельскохозяйственным угодьям вдоль южной стороны лесной полосы, пересекает грунтовую дорогу (от села Фисенково до села Шевченково), пересекает балку Высокая, далее по южной стороне лесной полосы до точки 1232350203.

От точки 1232350203 линия границы идет в юго-западном направлении по восточной стороне лесной полосы, по сельскохозяйственным угодьям, по краю лесной полосы, по сельскохозяйственным угодьям до точки 1232373003.

От точки 1232373003 линия границы идет в северо-западном направлении по сельскохозяйственным угодьям, по южной стороне лесной полосы до точки 12323610.

От точки 12323610 линия границы идет в юго-западном направлении по сельскохозяйственным угодьям вдоль восточной стороны урочища Лиман, по

балке, по краю лесной полосы, по балке, по сельскохозяйственным угодьям до точки 12324120.

От точки 12324120 линия границы идет в западном направлении по сельскохозяйственным угодьям, по лесной полосе до точки 12324082.

От точки 12324082 линия границы идет в северо-восточном направлении по восточной стороне полосы отвода Юго-Восточной железной дороги до точки стыка 12339100 границ Фисенковского, Пасековского и Михайловского сельских поселений.

Протяженность границы Фисенковского сельского поселения по смежеству с Пасековским сельским поселением составляет 12627,9 м.

V. Линия прохождения границы Фисенковского сельского поселения по смежеству с Михайловским сельским поселением

От точки стыка 12339100 границ Фисенковского, Пасековского и Михайловского сельских поселений линия границы идет в северо-западном направлении по восточной стороне полосы отвода Юго-Восточной железной дороги, пересекает автомобильную дорогу «Воронеж-Луганск»-с.Фисенково, далее по восточной стороне полосы отвода Юго-Восточной железной дороги до точки стыка 12320046 границ Фисенковского, Михайловского и Митрофановского сельских поселений.

Протяженность границы Фисенковского сельского поселения по смежеству с Михайловским сельским поселением составляет 7077,5 м.

VI. Линия прохождения границы Фисенковского сельского поселения по смежеству с Митрофановским сельским поселением

От точки стыка 12320046 границ Фисенковского, Михайловского и Митрофановского сельских поселений линия границы идет в северо-восточном направлении по сельскохозяйственным угодьям вдоль южной стороны земель лесного фонда (урочище Заломное), по лесной полосе до точки 12322036012.

От точки 12322036012 линия границы идет в юго-восточном направлении по лесной полосе, по сельскохозяйственным угодьям вдоль южной стороны лесной полосы, по балке, по северной стороне урочища Кривулино, далее по балке до точки 12322036007.

От точки 12322036007 линия границы идет в северо-восточном направлении по балке, по сельскохозяйственным угодьям, по южной стороне лесной полосы, по сельскохозяйственным угодьям вдоль южной стороны лесной полосы, по сельскохозяйственным угодьям до точки 12322036003.

От точки 12322036003 линия границы идет в юго-восточном направлении по сельскохозяйственным угодьям, пересекает балку, по краю лесной полосы, по южной стороне лесной полосы до точки 12322052.

От точки 12322052 линия границы в северо-восточном направлении пересекает балку до точки 12322052001.

От точки 12322052001 линия границы идет в юго-восточном направлении по западной стороне лесной полосы, по сельскохозяйственным угодьям,

по западной стороне лесной полосы, пересекает лесную полосу, по южной стороне лесной полосы, далее по сельскохозяйственным угодьям до точки стыка 68320 границ Фисенковского, Митрофановского сельских поселений и Россошанского муниципального района.

Протяженность границы Фисенковского сельского поселения по смежности с Митрофановским сельским поселением составляет 7366,2 м.

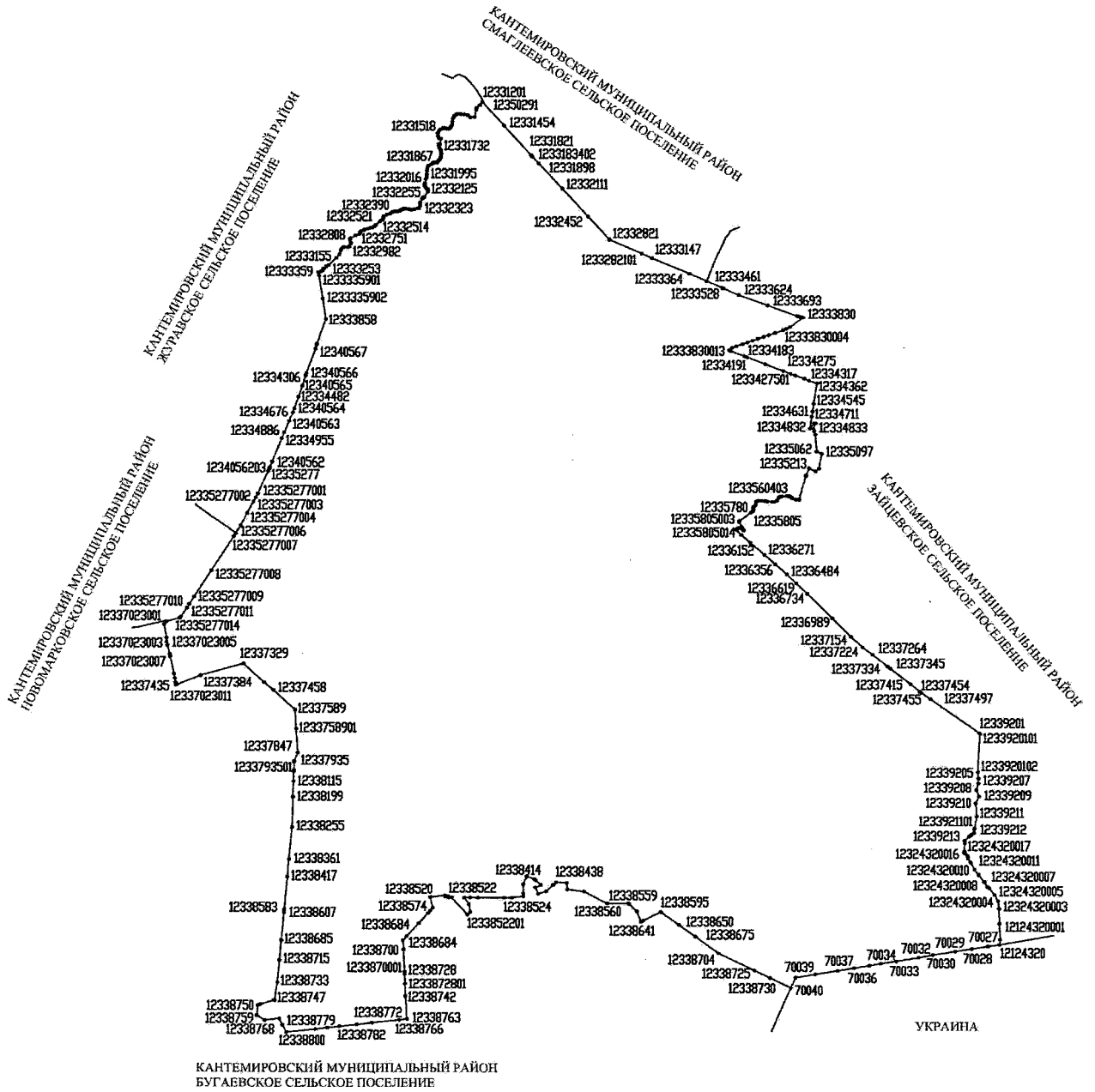
Общая протяженность границ Фисенковского сельского поселения составляет 54839,5 м.»;

5) приложение 3.4 изложить в следующей редакции:

*«Приложение 3.4
к Закону Воронежской области
«Об установлении границ, наделении
соответствующим статусом, определении
административных центров муниципальных
образований Бобровского, Воробьевского,
Кантемировского районов»
от 12.11.2004 № 70-ОЗ*

**ГРАФИЧЕСКОЕ ОПИСАНИЕ ГРАНИЦ МУНИЦИПАЛЬНЫХ
ОБРАЗОВАНИЙ КАНТЕМИРОВСКОГО МУНИЦИПАЛЬНОГО
РАЙОНА ВОРОНЕЖСКОЙ ОБЛАСТИ**

Карта-схема границ Кантемировского городского поселения Кантемировского муниципального района Воронежской области



Перечень координат характерных точек границ Кантемировского городского поселения Кантемировского муниципального района Воронежской области

№ п/п	Номер характерной точки границ	Координаты	
		X	Y
1	12331201	303860.53	1349236.85
2	12350291	303859.35	1349237.95
3	12331454	303336.34	1349723.14
4	12331821	302683.30	1350328.59
5	1233182101	302677.63	1350333.78
6	1233182102	302672.22	1350338.74
7	12331834	302667.49	1350343.07
8	1233183401	302658.16	1350351.61
9	1233183402	302644.31	1350364.28
10	12331898	302497.04	1350499.08
11	12332111	301936.62	1351029.38
12	12332452	301315.40	1351609.81
13	12332821	300800.27	1352095.61
14	1233282101	300491.70	1352814.53
15	12333147	300391.88	1353047.08
16	12333364	300044.72	1353877.73
17	12333461	299878.32	1354263.70
18	12333528	299727.66	1354612.19
19	1233352801	299715.39	1354640.57
20	12333624	299568.83	1354979.68
21	12333693	299340.94	1355628.37
22	12333809	299103.62	1356281.34
23	1233380901	299086.32	1356332.58
24	12333825	299072.93	1356372.23
25	12333830	299062.81	1356411.62
26	12333830001	298849.21	1356122.83
27	12333830002	298808.14	1356043.75
28	12333830003	298781.79	1355974.10
29	12333830004	298719.36	1355796.26
30	12333830005	298670.14	1355654.41
31	12333830006	298629.42	1355539.37
32	12333830007	298585.13	1355412.58
33	12333830008	298541.96	1355289.84
34	12333830009	298503.61	1355180.43
35	12333830010	298465.53	1355070.17
36	12333830011	298414.21	1354926.64
37	12333830012	298379.57	1354837.54

38	12333830013	298324.62	1354767.68
39	12333830014	298318.15	1354783.83
40	12333830015	298307.81	1354811.66
41	12334183	298193.62	1355112.40
42	12334191	298170.73	1355172.63
43	12334236	298016.31	1355579.01
44	12334275	297865.04	1355977.10
45	1233427501	297801.95	1356143.32
46	1233427502	297767.28	1356234.68
47	12334297	297761.32	1356250.39
48	12334317	297687.96	1356443.66
49	12334331	297647.69	1356549.71
50	12334361	297582.62	1356721.06
51	12334362	297582.12	1356722.38
52	12334545	297122.44	1356655.14
53	12334631	296950.93	1356630.11
54	12334711	296824.36	1356611.63
55	12334832	296561.03	1356573.03
56	12334772	296683.46	1356659.53
57	12334775	296678.30	1356696.07
58	12334776	296677.89	1356698.96
59	12334833	296559.53	1356644.92
60	12334864	296507.82	1356663.88
61	12334890	296426.54	1356693.68
62	12335062	296048.87	1356724.33
63	12335097	295996.07	1356831.13
64	12335218	295673.89	1356776.51
65	12335217	295673.99	1356774.49
66	12335222	295671.02	1356770.88
67	12335255	295611.51	1356698.59
68	12335216	295676.80	1356558.29
69	12335213	295680.39	1356550.58
70	1233521301	295523.38	1356490.23
71	12335303	295503.36	1356482.53
72	12335576	294985.53	1356332.50
73	12335586	294970.20	1356329.93
74	12335582	294976.40	1356261.15
75	1233558201	295018.45	1356180.23
76	1233558202	295046.66	1356137.92
77	1233558203	295058.16	1356101.91
78	1233558204	295060.39	1356062.20
79	1233558205	295048.51	1355942.69
80	1233558206	295037.38	1355907.80

81	1233558207	295016.22	1355878.48
82	1233558208	294957.95	1355845.81
83	12335622	294930.10	1355778.91
84	12335621	294930.76	1355728.88
85	12335616	294935.46	1355627.92
86	12335614	294941.47	1355591.35
87	1233560403	294943.85	1355561.51
88	1233560402	294952.38	1355490.62
89	1233560401	294951.64	1355428.27
90	12335604	294950.40	1355408.08
91	12335620	294931.13	1355376.25
92	12335637	294910.67	1355369.03
93	12335674	294868.35	1355368.18
94	12335686	294849.61	1355361.77
95	12335710	294809.78	1355317.64
96	12335721	294789.30	1355309.57
97	12335742	294758.15	1355316.97
98	12335756	294738.61	1355313.13
99	12335780	294718.91	1355301.65
100	12335805	294685.85	1355257.38
101	12335805001	294494.44	1354998.19
102	12335805002	294484.86	1354996.59
103	12335805003	294471.23	1355001.38
104	12335805004	294347.96	1355073.23
105	12335805005	294302.68	1355098.15
106	12335805006	294292.70	1355100.45
107	12335805007	294290.24	1355097.99
108	12335805008	294292.84	1355090.18
109	12335805009	294307.04	1355075.99
110	12335805010	294335.66	1355050.87
111	12335805011	294354.04	1355028.54
112	12335805012	294353.32	1355007.40
113	12335805013	294339.67	1354978.23
114	12335805014	294308.07	1354933.19
115	12335805015	294297.09	1354943.67
116	12335805016	294188.83	1355050.26
117	12336152	294016.60	1355250.13
118	12336271	293748.18	1355564.48
119	12336356	293543.31	1355802.27
120	12336484	293314.02	1356069.00
121	12336619	293117.41	1356271.08
122	12336734	292879.91	1356518.48
123	12336989	292330.95	1357076.38

124	12337154	291922.20	1357490.85
125	12337224	291690.62	1357744.90
126	12337264	291523.31	1357969.82
127	12337334	291265.98	1358299.76
128	12337345	291215.35	1358364.98
129	12337415	290866.25	1358810.20
130	12337454	290698.85	1359012.67
131	12337455	290692.16	1359022.10
132	12337463	290673.02	1359049.06
133	12337497	290524.59	1359258.18
134	12339201	289758.10	1360338.02
135	1233920101	289741.31	1360348.41
136	1233920102	288875.01	1360300.53
137	12339205	288731.22	1360319.42
138	12339207	288621.17	1360317.20
139	12339208	288473.37	1360273.87
140	12339209	288320.07	1360333.14
141	12339210	288160.88	1360259.41
142	12339211	287868.31	1360280.34
143	1233921101	287602.45	1360232.98
144	12339212	287590.09	1360230.77
145	12339213	287500.32	1360225.80
146	12339214	287465.80	1360172.78
147	12339215	287443.55	1360152.68
148	12339216	287418.72	1360120.05
149	1233921601	287413.54	1360114.17
150	12339217	287325.73	1360014.50
151	12324320018	287266.69	1360017.76
152	12324320017	287087.04	1360009.70
153	12324320016	287052.56	1360006.52
154	12324320015	287045.66	1360028.27
155	12324320014	286988.98	1360075.30
156	12324320013	286964.99	1360084.42
157	12324320012	286926.94	1360091.66
158	12324320011	286841.96	1360147.63
159	12324320010	286682.47	1360233.59
160	12324320009	286560.81	1360329.06
161	12324320008	286405.78	1360452.15
162	12324320007	286291.87	1360524.81
163	12324320006	286267.09	1360556.89
164	12324320005	286111.51	1360679.18
165	12324320004	285979.29	1360759.31
166	12324320003	285805.96	1360778.90

167	12324320002	285468.93	1360790.48
168	12124320001	285117.82	1360803.42
169	12124320	285002.39	1360797.25
170	70027	284967.77	1360540.47
171	70028	284910.53	1360171.85
172	70029	284851.39	1359812.96
173	70030	284772.29	1359319.78
174	70032	284712.82	1358998.02
175	70033	284627.73	1358506.96
176	70034	284573.31	1358163.44
177	70035	284529.84	1357909.39
178	70036	284473.44	1357576.92
179	70037	284411.65	1357203.95
180	70038	284329.37	1356709.30
181	70039	284254.78	1356270.48
182	70040	284022.61	1356166.53
183	12338730	284249.09	1355705.09
184	12338725	284413.43	1355359.15
185	12338704	284792.46	1354558.23
186	12338675	285164.85	1354036.68
187	12338650	285423.36	1353671.99
188	12338601	285697.43	1353281.49
189	12338595	285710.89	1353262.30
190	1233859501	285514.14	1352872.65
191	12338641	285488.69	1352822.24
192	12338585	285721.16	1352729.64
193	1233855901	285881.73	1352559.61
194	12338559	285899.00	1352541.32
195	1233856001	285896.65	1352081.63
196	12338560	285896.54	1352059.32
197	12338485	286159.24	1351544.43
198	12338475	286206.71	1351169.33
199	12338440	286351.17	1351155.61
200	12338438	286366.59	1350922.12
201	1233843801	286311.04	1350858.98
202	1233843802	286302.69	1350849.50
203	12338484	286162.29	1350689.92
204	12338499	286102.38	1350513.83
205	12338468	286247.69	1350452.27
206	12338452	286303.00	1350570.72
207	1233842401	286408.52	1350462.18
208	12338424	286442.17	1350428.17
209	12338414	286497.63	1350260.08

210	12338448	286319.08	1350179.94
211	12338494	286112.93	1350181.49
212	12338510	286052.89	1350181.94
213	12338524	286016.48	1349927.85
214	1233852301	286016.57	1349750.48
215	12338523	286016.86	1349163.53
216	12338521	286020.48	1348988.87
217	12338525	286014.87	1348857.48
218	1233852203	285873.27	1348960.68
219	1233852202	285692.21	1348991.92
220	1233852201	285634.70	1348925.89
221	12338522	286020.18	1348573.81
222	1233852006	286020.38	1348506.28
223	1233852005	286026.13	1348502.36
224	1233852004	286046.97	1348487.31
225	1233852003	286041.18	1348430.59
226	1233852002	286063.17	1348424.80
227	1233852001	286023.82	1348108.81
228	12338520	286021.59	1348095.83
229	12338574	285785.21	1348153.79
230	1233857401	285719.40	1348094.22
231	12338611	285666.04	1348045.92
232	12338684	285439.25	1347840.64
233	12338677	285150.49	1347573.64
234	12338684	285060.79	1347489.80
235	12338700	284858.50	1347501.10
236	1233870001	284364.83	1347524.67
237	12338728	284302.68	1347527.64
238	1233872801	284091.92	1347534.19
239	12338742	283815.75	1347542.78
240	12338763	283308.24	1347579.77
241	12338766	283283.32	1347403.90
242	12338772	283217.81	1346795.49
243	12338777	283180.93	1346457.42
244	12338782	283138.99	1346067.91
245	1233878201	283107.92	1345802.63
246	12338791	283076.44	1345533.81
247	12338800	283004.41	1344893.50
248	12338779	283168.09	1344798.58
249	12338762	283308.69	1344731.23
250	12338768	283269.26	1344408.52
251	12338759	283379.09	1344229.97
252	12338750	283601.55	1344256.33

253	1233874702	283620.97	1344308.66
254	1233874701	283714.32	1344610.05
255	12338747	283714.58	1344626.15
256	12338733	284119.02	1344690.01
257	12338715	284610.53	1344735.08
258	12338685	285055.57	1344775.48
259	12338607	285674.61	1344831.50
260	12338583	285732.49	1344836.76
261	12338417	286471.44	1344903.85
262	12338361	286864.74	1344939.92
263	12338255	287578.86	1345005.63
264	12338199	288263.27	1345024.60
265	12338115	288615.28	1345037.05
266	1233793502	288850.56	1345043.85
267	1233793501	288864.70	1345044.26
268	12337935	289055.86	1345049.78
269	12337921	289078.35	1345050.43
270	12337847	289267.68	1345130.88
271	1233758901	289806.17	1345095.37
272	12337589	290239.30	1345066.80
273	12337458	290685.36	1344585.52
274	12337420	290855.61	1344381.37
275	12337329	291279.53	1343919.71
276	12337384	291010.57	1342971.16
277	12337435	290795.01	1342440.24
278	12337023011	290791.40	1342424.53
279	12337023010	290845.31	1342420.52
280	12337023009	290946.61	1342403.26
281	12337023008	291044.88	1342382.56
282	12337023007	291435.80	1342297.94
283	12337023006	291487.40	1342287.21
284	12337023005	291681.59	1342234.48
285	12337023004	291753.90	1342214.84
286	12337023003	291850.58	1342215.95
287	12337023002	292144.89	1342163.41
288	12337023001	292210.92	1342208.14
289	12335277014	292289.73	1342493.57
290	12335277013	292293.07	1342517.91
291	12335277012	292317.73	1342533.92
292	12335277011	292520.28	1342666.00
293	12335277010	292604.17	1342720.41
294	12335277009	292771.78	1342829.48
295	12335277008	293358.72	1343210.32

296	12335277007	294112.70	1343701.95
297	12335277006	294190.39	1343749.07
298	12335277005	294368.62	1343857.16
299	12335277004	294632.46	1343999.04
300	12335277003	294897.14	1344140.23
301	12335277002	294985.46	1344187.62
302	12335277001	295072.82	1344237.68
303	12335277	295571.58	1344464.71
304	1234056203	295625.67	1344487.37
305	1234056202	295641.78	1344494.12
306	123405601	295656.85	1344500.44
307	12340562	295780.36	1344552.18
308	12334955	296300.99	1344767.91
309	12334886	296433.88	1344820.95
310	12340563	296690.26	1344928.12
311	12334676	296883.18	1345009.89
312	12340564	296967.59	1345040.42
313	12334482	297242.93	1345138.35
314	12340565	297491.73	1345220.71
315	12334306	297721.77	1345296.67
316	12340566	297772.89	1345313.45
317	12340567	298329.58	1345512.59
318	1233409102	298417.62	1345538.05
319	1233409101	298423.45	1345539.73
320	12334091	298428.33	1345541.14
321	1233408201	298439.82	1345546.88
322	12334082	298446.28	1345550.11
323	12333858	298998.65	1345745.10
324	1233335902	299456.32	1345673.48
325	1233335901	299968.01	1345593.07
326	12333359	300048.19	1345581.17
327	12333358	300048.43	1345592.99
328	12333340	300068.05	1345642.60
329	12333327	300091.51	1345672.64
330	12333303	300128.35	1345694.79
331	12333274	300174.28	1345748.11
332	12333253	300210.10	1345803.33
333	12333155	300371.93	1345978.32
334	12333114	300456.85	1346047.25
335	12333044	300538.10	1346074.72
336	12333011	300578.41	1346092.27
337	12332998	300599.40	1346116.30
338	12332990	300613.00	1346149.02

339	12332991	300611.13	1346235.60
340	12332982	300622.88	1346262.43
341	12332943	300683.97	1346296.38
342	12332909	300717.09	1346298.87
343	12332834	300787.59	1346274.03
344	12332808	300805.81	1346289.65
345	12332764	300874.91	1346399.74
346	12332751	300906.06	1346485.42
347	12332739	300918.31	1346499.51
348	12332714	300948.15	1346506.32
349	12332699	300962.94	1346520.34
350	12332680	300986.71	1346584.16
351	12332659	301009.80	1346622.56
352	12332642	301026.63	1346680.63
353	12332629	301046.95	1346742.01
354	12332624	301050.53	1346780.09
355	12332606	301072.54	1346810.03
356	12332581	301102.93	1346847.72
357	12332521	301190.83	1346945.63
358	12332514	301203.92	1346970.04
359	12332497	301228.20	1347007.00
360	12332489	301244.49	1347019.47
361	12332478	301261.50	1347024.30
362	12332464	301289.43	1347023.87
363	12332461	301301.43	1347033.02
364	12332435	301338.02	1347098.64
365	12332416	301362.87	1347171.22
366	12332390	301395.82	1347220.78
367	12332384	301404.65	1347243.55
368	12332382	301407.84	1347285.07
369	12332378	301412.95	1347340.99
370	12332368	301429.06	1347395.89
371	12332361	301446.34	1347417.68
372	12332357	301462.03	1347446.29
373	12332349	301474.48	1347484.28
374	12332348	301477.39	1347507.99
375	12332350	301473.69	1347541.98
376	12332353	301467.66	1347589.59
377	12332354	301463.70	1347606.62
378	12332359	301450.89	1347653.48
379	12332356	301462.05	1347716.94
380	12332346	301482.69	1347791.28
381	12332336	301494.12	1347818.26

382	12332323	301531.73	1347840.59
383	12332317	301558.11	1347849.51
384	12332297	301599.51	1347843.79
385	12332289	301616.48	1347846.08
386	12332255	301691.71	1347891.59
387	12332229	301732.59	1347907.08
388	12332226	301735.33	1347919.76
389	12332232	301728.64	1347924.96
390	12332234	301727.11	1347935.16
391	12332152	301863.02	1348017.07
392	12332130	301897.81	1348021.63
393	12332125	301907.86	1348014.69
394	12332116	301930.27	1347986.35
395	12332101	301951.96	1347965.65
396	12332092	301975.44	1347950.87
397	12332082	301999.93	1347947.10
398	12332069	302028.69	1347944.96
399	12332062	302052.54	1347953.93
400	12332034	302136.63	1347971.31
401	12332016	302188.59	1347990.87
402	12331995	302239.42	1347992.64
403	12331964	302321.61	1347996.47
404	12331943	302375.92	1348004.12
405	12331933	302409.95	1348014.63
406	12331926	302427.88	1348023.69
407	12331921	302439.89	1348033.69
408	12331907	302468.73	1348090.94
409	12331902	302488.58	1348115.24
410	12331897	302499.19	1348143.92
411	12331891	302512.12	1348158.15
412	12331889	302517.37	1348169.09
413	12331894	302509.40	1348200.61
414	12331893	302510.50	1348216.71
415	12331887	302519.14	1348227.61
416	12331875	302550.80	1348249.18
417	12331867	302578.35	1348277.61
418	12331860	302594.52	1348283.30
419	12331852	302621.07	1348302.40
420	12331840	302651.71	1348312.12
421	12331831	302674.63	1348316.01
422	12331812	302705.13	1348317.24
423	12331801	302725.35	1348310.99
424	12331781	302770.16	1348306.91

425	12331769	302796.30	1348299.72
426	12331752	302837.39	1348274.49
427	12331732	302876.96	1348260.30
428	12331719	302922.45	1348255.87
429	12320290	302918.35	1348289.64
430	12320173	303041.70	1348302.00
431	1233159601	303048.06	1348261.06
432	12331596	303097.70	1348244.19
433	12331556	303156.86	1348237.35
434	12331541	303180.68	1348244.62
435	12331518	303220.07	1348272.86
436	12331504	303246.83	1348305.54
437	12331493	303266.96	1348346.81
438	12331491	303270.85	1348378.99
439	12331497	303261.50	1348430.88
440	12331500	303257.82	1348465.72
441	12331499	303260.81	1348494.53
442	12331490	303272.94	1348512.16
443	12331474	303305.47	1348534.57
444	12331450	303348.06	1348550.88
445	12331424	303414.26	1348560.90
446	12331400	303488.15	1348575.04
447	12331380	303527.38	1348593.10
448	12350313	303537.83	1348601.55
449	12331362	303553.11	1348613.92
450	12331352	303579.08	1348650.00
451	12350309	303582.37	1348656.46
452	12350308	303583.30	1348660.18
453	12350307	303589.67	1348687.21
454	12350306	303587.96	1348739.84
455	12350305	303580.03	1348828.19
456	12350304	303564.36	1348908.19
457	1233120106	303519.24	1348968.84
458	1233120105	303517.71	1348973.06
459	1233120104	303520.50	1349064.38
460	1233120103	303689.54	1349095.80
461	1233120102	303726.10	1349105.48
462	1233120101	303789.59	1349181.15

**Перечень координат характерных точек границ Бондаревского
сельского поселения Кантемировского муниципального района
Воронежской области**

№ п/п	Номер характер- ной точки границ	Координаты	
		X	Y
1	68149	312420.45	1313833.69
2	68149001	312428.73	1313880.31
3	68149002	312421.07	1313948.41
4	68149003	312454.70	1313999.00
5	68149004	312450.63	1314034.06
6	68149005	312410.78	1314086.56
7	6814900501	312406.97	1314120.11
8	68149006	312404.92	1314138.12
9	68149007	312385.27	1314166.87
10	68149008	312456.57	1314270.49
11	68149009	312480.52	1314347.20
12	68149010	312551.03	1314468.35
13	68149011	312582.33	1314491.46
14	68149012	312707.41	1314497.41
15	6814901201	312783.46	1314541.48
16	68149013	312838.98	1314543.75
17	68149014	312877.03	1314545.31
18	68149015	313059.23	1314560.56
19	68149016	313192.20	1314596.91
20	68149017	313294.28	1314682.66
21	68149018	313338.16	1314713.12
22	68149019	313400.96	1314776.85
23	68149020	313519.14	1314790.88
24	68149021	313626.97	1314856.55
25	68149022	313691.56	1314943.76
26	68149023	313745.73	1314956.09
27	68149024	313829.98	1315016.56
28	68149025	313892.86	1315046.28
29	68150	314043.55	1315071.14
30	68151	314117.40	1315071.80
31	68152	314470.37	1315204.71
32	6815201	314535.09	1315195.27
33	68153	314635.60	1315180.61
34	68154	314832.47	1315379.28
35	68155	314580.35	1315423.64
36	12344672	314538.06	1315436.13
37	68156	314359.80	1315488.77

38	68157	314309.21	1315478.06
39	68158	314216.87	1315532.05
40	68159	314104.83	1315605.49
41	68160	314208.04	1315792.28
42	68161	314086.68	1316120.21
43	68162	313920.37	1316576.62
44	68163	313725.32	1317122.73
45	68164	313494.94	1317768.54
46	68165	313256.21	1318436.93
47	6816501	313194.18	1318605.12
48	68166	313156.81	1318706.44
49	68167	312962.63	1319262.73
50	68168	312864.04	1320048.27
51	68169	312799.84	1320557.75
52	68170	312686.70	1321458.15
53	6817001	312688.45	1321459.33
54	68171	313025.18	1321685.96
55	68172	313272.24	1321885.60
56	68173	313505.29	1322084.64
57	68174	313778.25	1322366.92
58	68175	314250.32	1322800.13
59	68176	314452.25	1323028.03
60	6817601	314508.79	1323081.80
61	1244130	314637.71	1323204.38
62	68177	314741.07	1323302.66
63	68178	314966.97	1323441.52
64	27293090	315008.11	1323466.56
65	68179	315382.79	1323694.67
66	68179001	315419.47	1323670.89
67	68179002	315467.36	1323662.20
68	68179003	315508.67	1323648.61
69	68179004	315575.53	1323604.13
70	68179005	315608.19	1323580.15
71	68179006	315649.90	1323558.55
72	68179007	315682.23	1323546.59
73	68179008	315720.20	1323544.54
74	68179009	315776.46	1323562.23
75	68179010	315866.69	1323611.44
76	68179011	315918.55	1323636.70
77	68179013	316085.06	1323669.81
78	68179014	316188.18	1323677.32
79	68179015	316322.70	1323676.89
80	68179016	316382.57	1323667.53

81	68179017	316531.74	1323677.88
82	68179018	316520.11	1323703.55
83	68179019	316515.51	1323766.13
84	68179020	316523.31	1323821.52
85	68179021	316518.35	1323858.60
86	68179022	316500.76	1323922.36
87	68179023	316468.10	1324015.35
88	68179024	316477.15	1324088.73
89	68179025	316464.61	1324120.92
90	68179026	316449.00	1324148.65
91	68179027	316449.48	1324181.15
92	68179028	316495.44	1324247.49
93	68179029	316507.32	1324308.83
94	68179030	316492.18	1324368.56
95	68179031	316505.11	1324432.38
96	68179032	316495.16	1324471.53
97	68179033	316479.71	1324509.75
98	68179034	316465.56	1324603.48
99	68179035	316486.52	1324739.69
100	68179036	316520.02	1324877.73
101	68179037	316592.10	1324952.71
102	68179038	316609.98	1325012.96
103	68179039	316613.00	1325049.92
104	68179040	316605.34	1325108.04
105	68179041	316628.42	1325217.73
106	12323724	316635.44	1325251.08
107	12323725	316635.23	1325270.68
108	12323734	316624.56	1325293.72
109	12323741	316605.35	1325311.81
110	12323754	316581.10	1325331.66
111	12323771	316526.56	1325364.68
112	12323794	316478.01	1325401.85
113	12323803	316463.10	1325424.96
114	12323809	316445.05	1325465.07
115	12323827	316421.44	1325530.68
116	12323836	316410.94	1325566.44
117	12323845	316396.24	1325664.14
118	12323853	316380.95	1325719.46
119	12323856	316373.73	1325747.54
120	12323865	316346.61	1325804.73
121	12323886	316317.69	1325854.32
122	12323891	316304.60	1325885.88
123	12323898	316297.38	1325913.96

124	12323900	316291.83	1325940.32
125	12323913	316253.18	1325959.54
126	1232391301	316223.73	1325976.69
127	12323991	316087.40	1326056.07
128	1232399101	315815.23	1326216.55
129	1232399102	315795.97	1326227.91
130	12324154	315629.06	1326331.09
131	12324213	315458.02	1326434.36
132	12324250	315363.50	1326292.31
133	12324275	315316.84	1326223.49
134	12324285	315303.07	1326206.75
135	12324314	315241.90	1326128.82
136	12324324	315221.96	1326095.21
137	12324327	315220.46	1326048.62
138	12324322	315226.80	1326018.01
139	12324316	315239.95	1325990.69
140	12324319	315234.73	1325980.59
141	12324347	315175.05	1325948.42
142	12324366	315143.77	1325950.58
143	12324407	315046.17	1325989.33
144	12324421	315022.70	1326004.93
145	12324453	314969.35	1326062.52
146	1232445301	314961.00	1326099.56
147	12324463	314953.43	1326133.11
148	12324464	314952.50	1326187.37
149	12324469	314941.28	1326291.79
150	12324479	314930.95	1326339.41
151	12324509	314884.92	1326435.88
152	12324528	314863.36	1326466.71
153	12324553	314826.61	1326501.17
154	12324559	314817.35	1326504.69
155	12324602	314740.99	1326489.72
156	12324620	314710.60	1326494.41
157	12324634	314686.52	1326492.47
158	12324681	314605.44	1326452.23
159	12324702	314564.40	1326427.46
160	12324749	314432.40	1326124.35
161	12324796	314333.22	1325911.44
162	12324809	314307.38	1325833.01
163	12324820	314297.68	1325758.55
164	12324829	314276.24	1325691.07
165	12324835	314269.55	1325644.54
166	12324849	314244.18	1325594.93

167	12344664	314214.37	1325532.66
168	12324947	314041.24	1325147.98
169	12324981	313951.97	1324971.37
170	12324983	313950.93	1324959.51
171	12324975	313965.03	1324942.33
172	12324966	313984.30	1324930.15
173	12324960	313998.69	1324929.91
174	12324932	314067.23	1324979.68
175	12324900	314128.19	1325031.26
176	12324869	314177.45	1325092.36
177	12324857	314214.89	1325155.35
178	12324818	314300.38	1325103.94
179	12324744	314445.02	1324994.76
180	12324800	314324.68	1324730.47
181	1232480001	314318.66	1324701.26
182	12324806	314311.79	1324667.94
183	12324832	314271.53	1324588.04
184	1232483201	314263.71	1324553.65
185	1232483202	314160.73	1324395.00
186	1232483203	314086.27	1324329.87
187	1232483204	314015.42	1324299.80
188	1232483205	313975.84	1324274.89
189	1232483206	313935.71	1324242.30
190	1232483207	313898.29	1324192.86
191	1232483208	313829.86	1324094.34
192	1232483209	313671.69	1323881.23
193	12325086	313641.85	1323828.35
194	12325092	313627.77	1323796.35
195	12325105	313587.30	1323754.61
196	12325122	313536.75	1323718.13
197	12325134	313487.78	1323674.83
198	12325141	313463.16	1323619.27
199	12325150	313437.92	1323577.28
200	12325158	313399.48	1323556.70
201	12325176	313351.07	1323598.19
202	1232517601	313225.21	1323514.83
203	12344666	313209.85	1323504.66
204	12325430	312864.98	1323279.61
205	12325449	312841.38	1323183.33
206	12325422	312871.26	1323105.62
207	12325400	312897.18	1323031.47
208	12325500	312768.01	1323104.69
209	12325555	312669.12	1323158.14

210	12325604	312588.73	1323108.57
211	12344667	312382.84	1322985.21
212	1234466701	312182.05	1322858.48
213	12325911	312154.68	1322841.26
214	12344945	311891.04	1322973.36
215	12326400	311638.25	1323095.98
216	12344946	311626.65	1323057.16
217	12344947	311554.89	1322795.90
218	12344948	311319.30	1321875.12
219	12344949	311270.53	1321677.51
220	12326760	311223.07	1321482.42
221	12344950	311391.63	1321439.11
222	12326513	311533.66	1321403.84
223	12344951	311504.12	1321082.16
224	12326544	311488.42	1320889.12
225	12344952	311451.41	1320876.14
226	12344953	311313.23	1320832.52
227	1234495301	311304.96	1320830.08
228	12344954	311209.55	1320800.82
229	12326800	311155.56	1320786.64
230	1232680001	310649.52	1320813.47
231	12344960	310422.99	1320827.28
232	12344961	310301.65	1320832.56
233	12327470	310205.27	1320837.45
234	12327477	310197.49	1320854.52
235	12327502	310173.97	1320865.06
236	12327509	310162.74	1320877.53
237	12327516	310157.84	1320889.47
238	12327519	310153.48	1320908.19
239	12327526	310146.09	1320922.29
240	12327549	310126.13	1320945.07
241	12327554	310121.64	1320955.73
242	12327550	310125.83	1320979.83
243	12327532	310142.22	1321000.34
244	12327523	310150.00	1321010.82
245	12327525	310149.39	1321026.09
246	12327531	310142.79	1321036.79
247	12327546	310129.82	1321045.89
248	12327594	310067.87	1321071.45
249	12327596	310062.56	1321073.64
250	12327609	310040.67	1321081.18
251	12327614	310027.68	1321089.02
252	12327624	310007.72	1321165.62

253	12327638	309992.04	1321191.30
254	12327655	309977.69	1321230.92
255	12346127	309964.39	1321254.05
256	12327789	309771.56	1321589.68
257	12328015	309457.75	1321645.20
258	1232801501	309439.30	1321667.09
259	1232801502	309406.20	1321684.05
260	1232801503	309388.85	1321689.43
261	12346128	309282.91	1321711.83
262	12328296	309060.30	1321756.42
263	12346129	309012.94	1321758.10
264	12328353	308975.10	1321761.86
265	12346130	308743.48	1321784.86
266	12328625	308527.21	1321804.76
267	1232862501	308515.78	1321808.38
268	12328794	308515.77	1321808.38
269	12328794001	308333.69	1321866.08
270	12328794002	308325.07	1321873.23
271	12328794003	308173.86	1321935.80
272	12328794004	307305.66	1322303.42
273	12328794005	306854.87	1322538.07
274	12328794006	306594.15	1322751.86
275	12328794007	306466.40	1322884.83
276	12328794008	306403.83	1322960.44
277	12328794009	306390.79	1322996.94
278	12328794010	306362.11	1323025.62
279	12328794011	306343.86	1323059.51
280	12328794012	306315.18	1323090.80
281	12328794013	306270.86	1323122.08
282	12328794014	306265.64	1323166.41
283	12328794015	306260.43	1323202.91
284	12328794016	306236.96	1323234.19
285	12328794017	306187.72	1323305.49
286	12328794018	306312.57	1323342.29
287	12328794019	306504.19	1323413.87
288	12339128	307244.73	1323693.36
289	12329711	307212.81	1323747.10
290	12347255	307171.58	1323834.88
291	12329778	307103.18	1323983.99
292	12329856	306981.22	1324250.68
293	12347256	306800.84	1324651.96
294	12330007	306744.77	1324772.11
295	12330073	306616.34	1325063.45

296	12330164	306428.45	1325473.29
297	12330275	306219.24	1325940.17
298	12330332	306077.86	1326280.82
299	12330486	305728.20	1327084.29
300	12330492	305717.65	1327079.42
301	12330542	305593.70	1327028.77
302	1233054201	305269.11	1326892.24
303	1233054202	305248.37	1326883.52
304	12330707	305190.35	1326859.11
305	12330807	304935.63	1326750.85
306	1233080701	304917.79	1326743.27
307	12331013	304393.47	1326520.44
308	12331145	304013.77	1326359.07
309	12331218	303832.11	1326281.97
310	1233121801	303566.74	1326168.27
311	12331404	303464.30	1326124.37
312	12331680	302955.58	1325913.74
313	12331776	302784.47	1325839.11
314	12331918	302444.26	1325690.73
315	12332098	301956.00	1325486.37
316	1233209801	301665.99	1325363.42
317	12332331	301507.24	1325296.11
318	1233233101	301170.09	1325154.55
319	1233233102	301077.09	1325115.50
320	1233233103	301009.83	1325087.26
321	12332879	300741.13	1324974.43
322	70140	300245.53	1324767.49
323	70141	300535.31	1324065.60
324	12349007	300737.32	1323583.92
325	1234900701	300870.36	1323266.69
326	70142	300892.57	1323213.73
327	70143	301198.92	1322477.95
328	70144	301438.67	1321879.68
329	70145	301487.44	1321439.88
330	70146	301530.93	1320826.96
331	70147	301560.95	1320589.71
332	7014701	301601.92	1320264.28
333	70148	301607.56	1320183.21
334	7014801	301623.51	1319953.95
335	70149	301628.36	1319884.28
336	70150	301632.89	1319806.87
337	70151	301645.74	1319662.13
338	70152	301696.63	1319548.79

339	70153	301797.42	1319336.71
340	70154	301780.25	1318995.69
341	7015401	301735.24	1318750.91
342	70155	301700.56	1318562.32
343	70156	301456.42	1318015.19
344	70157	301298.16	1317639.54
345	70158	301152.15	1317302.41
346	70159	300997.96	1316978.89
347	7015901	300645.60	1316471.85
348	12332997	300603.51	1316411.28
349	12332893	300729.34	1316338.14
350	12332678	300991.07	1316243.27
351	12348520	301240.15	1316156.92
352	12332440	301333.88	1316124.43
353	12332201	301770.35	1315961.23
354	12332026	302166.29	1315808.33
355	12332003	302219.54	1315804.78
356	12331982	302266.87	1315800.39
357	12331972	302297.28	1315792.67
358	12331951	302355.54	1315773.01
359	12331935	302406.21	1315759.29
360	12331914	302450.18	1315760.85
361	12331900	302493.29	1315757.33
362	12331886	302521.17	1315752.16
363	12331856	302611.54	1315727.31
364	12331832	302672.37	1315716.95
365	12331791	302753.48	1315703.99
366	12331773	302788.13	1315698.80
367	12331748	302838.81	1315687.63
368	12331721	302919.07	1315672.13
369	12331650	302991.74	1315661.74
370	12331620	303061.90	1315658.98
371	1233157301	303075.88	1315656.54
372	12331573	303131.18	1315646.90
373	12331546	303175.96	1315637.44
374	12331472	303308.47	1315578.57
375	12331445	303368.43	1315561.43
376	12331407	303460.50	1315538.27
377	12331381	303527.26	1315532.13
378	12331336	303614.32	1315526.78
379	12331318	303665.84	1315512.22
380	12331245	303779.01	1315480.52
381	12331211	303849.08	1315453.18

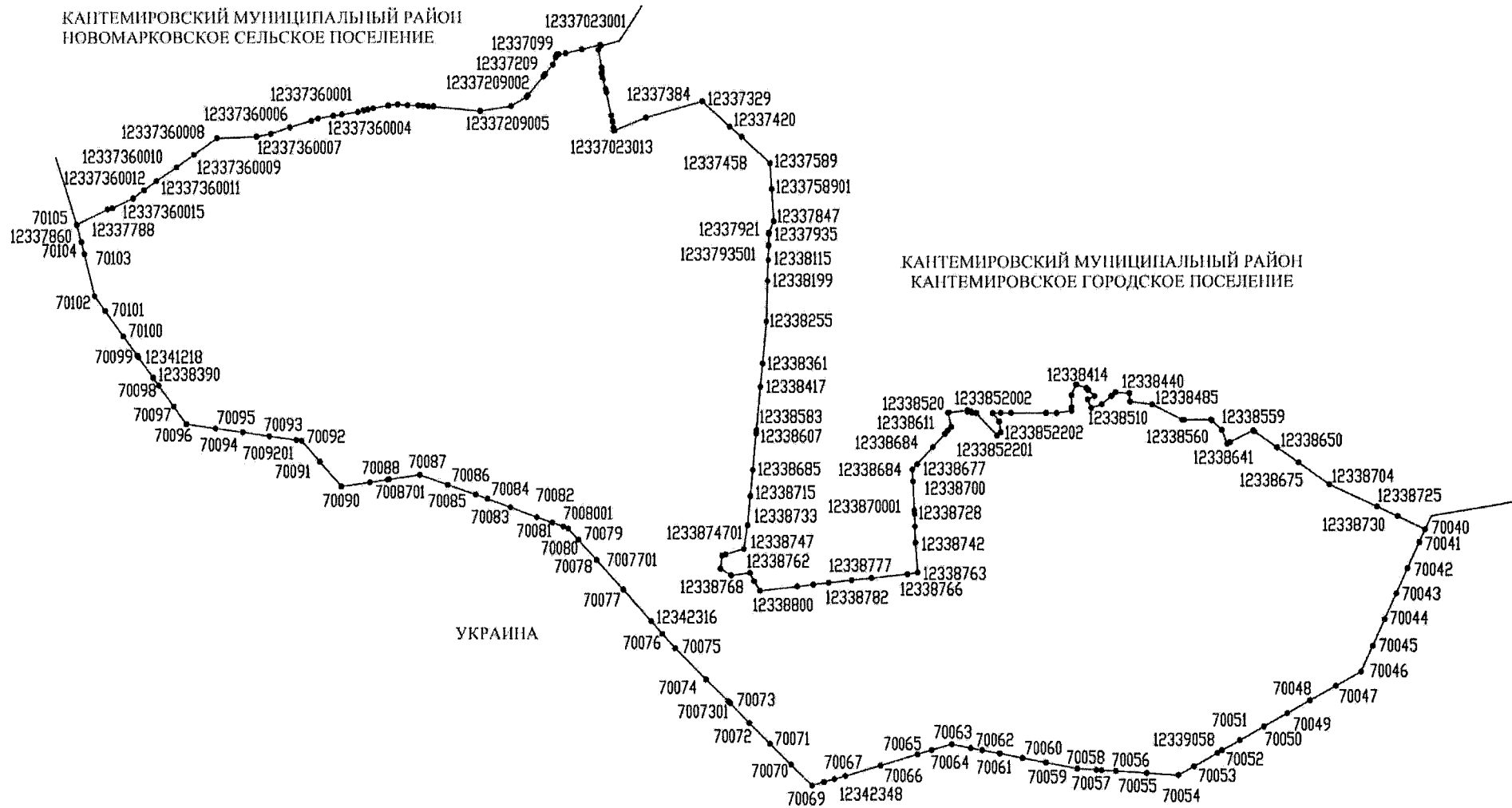
382	12331184	303895.50	1315431.86
383	12331129	304070.19	1315348.27
384	12331116	304116.57	1315316.78
385	12331086	304177.26	1315269.13
386	12331080	304193.21	1315238.58
387	12331063	304253.71	1315140.94
388	12331050	304294.13	1315098.44
389	12331027	304366.51	1315010.93
390	12331003	304415.35	1314959.94
391	12330989	304443.95	1314923.41
392	12330957	304495.21	1314840.21
393	12330927	304581.71	1314688.25
394	12330906	304659.92	1314578.69
395	12330888	304727.13	1314465.78
396	12330857	304797.78	1314361.98
397	12330834	304865.85	1314261.97
398	12330822	304897.85	1314227.13
399	12330814	304913.87	1314216.91
400	12330794	304954.46	1314217.63
401	12330791	304959.32	1314209.44
402	12330796	304954.22	1314192.91
403	12330799	304952.35	1314171.74
404	12330787	304965.74	1314158.05
405	12330768	305007.85	1314145.79
406	12330713	305172.33	1314029.85
407	12330683	305247.68	1313957.10
408	12330651	305332.65	1313880.00
409	12330642	305351.89	1313861.13
410	12330612	305402.36	1313835.99
411	12330586	305458.49	1313789.59
412	12330575	305488.69	1313760.16
413	12330566	305526.24	1313723.56
414	12330543	305591.06	1313695.71
415	12330528	305632.13	1313663.04
416	12330508	305679.75	1313611.65
417	12330474	305746.03	1313564.28
418	12330448	305802.49	1313545.01
419	12330422	305856.45	1313529.16
420	12330391	305928.66	1313482.58
421	12330373	305970.45	1313439.72
422	12330334	306072.12	1313380.10
423	12330313	306116.52	1313343.15
424	12330281	306200.52	1313291.36

425	12330256	306246.49	1313244.22
426	12330230	306296.50	1313180.08
427	12330211	306341.73	1313141.43
428	12330194	306389.64	1313114.62
429	12330131	306468.95	1313096.79
430	12330085	306596.13	1313047.91
431	12330066	306645.20	1313047.37
432	12330033	306707.87	1313052.62
433	1232995401	306762.15	1313032.83
434	12329954	306824.12	1313009.79
435	12329931	306863.97	1313016.98
436	12329896	306922.18	1313003.63
437	12329870	306957.53	1312987.98
438	12329836	307010.36	1312947.55
439	12329804	307065.27	1312941.01
440	12329746	307159.18	1312940.82
441	12329727	307185.32	1312932.90
442	12347125	307225.66	1312910.42
443	12329644	307289.51	1312872.41
444	12329599	307353.29	1312828.46
445	12329557	307406.30	1312803.29
446	12329513	307456.88	1312788.32
447	12329476	307513.54	1312786.00
448	12329445	307542.36	1312789.93
449	12329390	307614.91	1312772.17
450	12329345	307668.13	1312765.65
451	12329315	307700.02	1312743.26
452	12329305	307708.36	1312733.84
453	12329265	307757.55	1312743.47
454	12329259	307766.85	1312742.52
455	12329248	307780.98	1312721.17
456	12329224	307800.22	1312703.15
457	12329201	307821.32	1312698.68
458	12329186	307842.51	1312701.84
459	12329171	307860.40	1312712.67
460	12329165	307873.06	1312709.98
461	12329151	307892.31	1312691.97
462	12329124	307935.18	1312668.60
463	12329024	308070.83	1312620.48
464	12329008	308090.94	1312604.15
465	12347124	308351.06	1312708.12
466	12347123	308621.16	1312796.72
467	12347122	308884.50	1312887.09

468	12347121	309152.92	1312977.41
469	12347120	309413.67	1313062.72
470	1232786502	309648.90	1313147.32
471	1232786501	309655.37	1313149.65
472	12327865	309678.85	1313158.09
473	12327819	309731.43	1313257.99
474	1232717504	309739.08	1313254.90
475	1232717503	309750.99	1313277.93
476	1232717502	309766.85	1313268.79
477	1232717501	310406.48	1312909.27
478	12327175	310560.32	1312832.06
479	12327115	310660.78	1312798.22
480	12327107	310668.65	1312832.05
481	12327081	310701.13	1312874.17
482	12327009	310799.62	1312915.76
483	12345421	310817.56	1312924.18
484	12326993	310819.16	1312924.93
485	12326981	310840.48	1312946.80
486	12326950	310884.60	1312961.70
487	12326939	310903.29	1312970.87
488	12326929	310922.03	1312986.83
489	12326911	310949.24	1313003.56
490	12326900	310970.45	1313010.17
491	12326877	310998.34	1313004.87
492	12326808	311129.84	1312935.19
493	12326775	311194.92	1312923.66
494	12326744	311244.68	1312900.38
495	12326700	311321.27	1312843.85
496	12326674	311349.99	1312837.69
497	12326644	311375.42	1312841.72
498	12326615	311411.04	1312852.46
499	12345420	311462.92	1312885.95
500	12326496	311555.01	1312976.74
501	12326461	311590.31	1313055.28
502	12326450	311599.28	1313122.16
503	12326422	311620.73	1313160.97
504	12326371	311659.07	1313194.56
505	12326329	311689.71	1313217.20
506	12345419	311726.21	1313231.32
507	12326236	311776.24	1313244.48
508	12326198	311824.65	1313266.98
509	12326091	311927.54	1313330.58
510	12326069	311949.60	1313338.03

511	12326046	311974.93	1313330.20
512	12326016	312023.95	1313321.34
513	12325959	312086.57	1313320.00
514	12325939	312114.59	1313331.64
515	12325896	312190.58	1313420.02
516	12325848	312256.54	1313523.74
517	12325819	312289.99	1313581.95
518	12325782	312336.72	1313606.15
519	12325767	312354.62	1313623.81
520	12325755	312373.50	1313657.56
521	12325752	312377.10	1313686.34
522	12325754	312374.06	1313732.13
523	12325748	312378.51	1313760.91

**Карта-схема границ Бугаевского сельского поселения Кантемировского муниципального района
Воронежской области**



Перечень координат характерных точек границ Бугаевского сельского поселения Кантемировского муниципального района Воронежской области

№ п/п	Номер характерной точки границ	Координаты	
		X	Y
1	12337860	289228.69	1333282.88
2	12337788	289488.04	1333814.79
3	12337360015	289506.97	1333896.87
4	12337360014	289668.43	1334251.32
5	12337360013	289807.36	1334438.19
6	12337360012	289808.07	1334441.51
7	12337360011	289960.95	1334649.39
8	12337360010	290188.99	1334998.01
9	12337360009	290397.08	1335290.43
10	12337360008	290674.99	1335680.33
11	12337360007	290701.20	1336350.93
12	12337360006	290748.28	1336593.55
13	12337360005	290855.44	1336915.69
14	12337360004	290966.75	1337274.48
15	12337360003	291004.77	1337387.86
16	12337360002	291048.33	1337647.79
17	12337360001	291071.42	1337791.56
18	12337360	291112.23	1338061.18
19	12337209016	291138.13	1338159.50
20	12337209015	291152.16	1338228.96
21	12337209014	291172.97	1338318.99
22	12337209013	291220.39	1338574.19
23	12337209012	291237.83	1338737.74
24	12337209011	291225.21	1338905.19
25	12337209010	291220.45	1339088.15
26	12337209009	291214.80	1339172.88
27	12337209008	291199.56	1339260.37
28	12337209007	291195.78	1339324.57
29	12337209006	291197.53	1339349.56
30	12337209005	291125.40	1340149.10
31	12337209004	291204.49	1340674.89
32	12337209003	291358.31	1340939.95
33	12337209002	291386.99	1340965.16
34	12337209001	291699.86	1341225.17
35	12337209	291738.79	1341258.57
36	12337161	291899.56	1341389.36
37	12337116	292020.27	1341433.43

38	1233711601	292040.30	1341443.30
39	12337099	292067.13	1341456.52
40	12337092	292071.94	1341493.74
41	12337085	292088.93	1341605.36
42	12341429	292153.38	1341883.21
43	12337024	292230.18	1342193.08
44	12337023001	292210.92	1342208.14
45	12337023002	292144.89	1342163.41
46	12337023003	291850.58	1342215.95
47	12337023004	291753.90	1342214.84
48	12337023005	291681.59	1342234.48
49	12337023006	291487.40	1342287.21
50	12337023007	291435.80	1342297.94
51	12337023008	291044.88	1342382.56
52	12337023009	290946.61	1342403.26
53	12337023010	290845.31	1342420.52
54	12337023011	290791.40	1342424.53
55	12337435	290795.01	1342440.24
56	12337384	291010.57	1342971.16
57	12337329	291279.53	1343919.71
58	12337420	290855.61	1344381.37
59	12337458	290685.36	1344585.52
60	12337589	290239.30	1345066.80
61	1233758901	289806.17	1345095.37
62	12337847	289267.68	1345130.88
63	12337921	289078.35	1345050.43
64	12337935	289055.86	1345049.78
65	1233793501	288864.70	1345044.26
66	1233793502	288850.56	1345043.85
67	12338115	288615.28	1345037.05
68	12338199	288263.27	1345024.60
69	12338255	287578.86	1345005.63
70	12338361	286864.74	1344939.92
71	12338417	286471.44	1344903.85
72	12338583	285732.49	1344836.76
73	12338607	285674.61	1344831.50
74	12338685	285055.57	1344775.48
75	12338715	284610.53	1344735.08
76	12338733	284119.02	1344690.01
77	12338747	283714.58	1344626.15
78	1233874701	283714.32	1344610.05
79	1233874702	283620.97	1344308.66
80	12338750	283601.55	1344256.33

81	12338759	283379.09	1344229.97
82	12338768	283269.26	1344408.52
83	12338762	283308.69	1344731.23
84	12338779	283168.09	1344798.58
85	12338800	283004.41	1344893.50
86	12338791	283076.44	1345533.81
87	1233878201	283107.92	1345802.63
88	12338782	283138.99	1346067.91
89	12338777	283180.93	1346457.42
90	12338772	283217.81	1346795.49
91	12338766	283283.32	1347403.90
92	12338763	283308.24	1347579.77
93	12338742	283815.75	1347542.78
94	1233872801	284091.92	1347534.19
95	12338728	284302.68	1347527.64
96	1233870001	284364.83	1347524.67
97	12338700	284858.50	1347501.10
98	12338684	285060.79	1347489.80
99	12338677	285150.49	1347573.64
100	12338684	285439.25	1347840.64
101	12338611	285666.04	1348045.92
102	1233857401	285719.40	1348094.22
103	12338574	285785.21	1348153.79
104	12338520	286021.59	1348095.83
105	1233852001	286023.82	1348108.81
106	1233852002	286063.17	1348424.80
107	1233852003	286041.18	1348430.59
108	1233852004	286046.97	1348487.31
109	1233852005	286026.13	1348502.36
110	1233852006	286020.38	1348506.28
111	12338522	286020.18	1348573.81
112	1233852201	285634.70	1348925.89
113	1233852202	285692.21	1348991.92
114	1233852203	285873.27	1348960.68
115	12338525	286014.87	1348857.48
116	12338521	286020.48	1348988.87
117	12338523	286016.86	1349163.53
118	1233852301	286016.57	1349750.48
119	12338524	286016.48	1349927.85
120	12338510	286052.89	1350181.94
121	12338494	286112.93	1350181.49
122	12338448	286319.08	1350179.94
123	12338414	286497.63	1350260.08

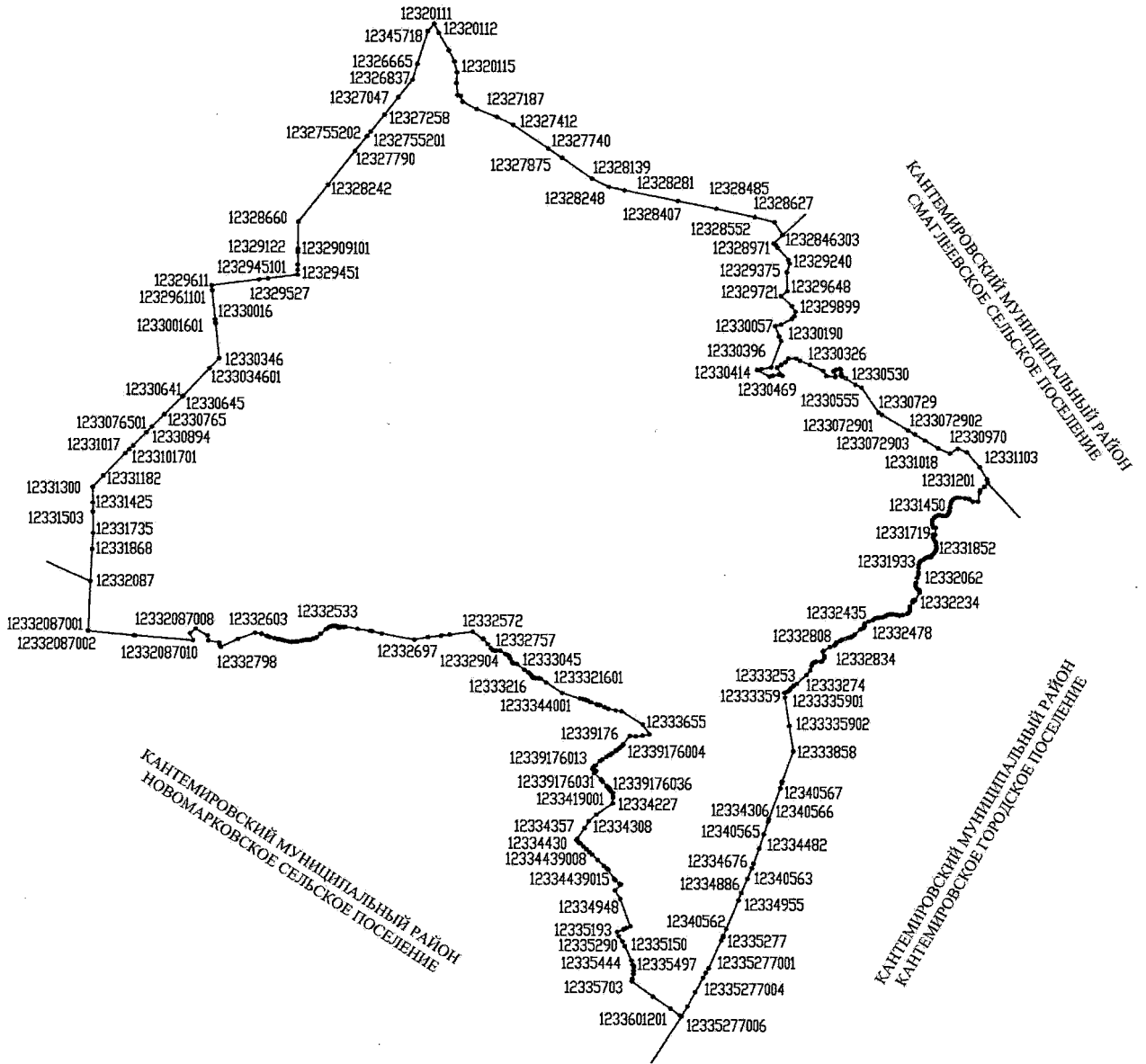
124	12338424	286442.17	1350428.17
125	1233842401	286408.52	1350462.18
126	12338452	286303.00	1350570.72
127	12338468	286247.69	1350452.27
128	12338499	286102.38	1350513.83
129	12338484	286162.29	1350689.92
130	1233843802	286302.69	1350849.50
131	1233843801	286311.04	1350858.98
132	12338438	286366.59	1350922.12
133	12338440	286351.17	1351155.61
134	12338475	286206.71	1351169.33
135	12338485	286159.24	1351544.43
136	12338560	285896.54	1352059.32
137	1233856001	285896.65	1352081.63
138	12338559	285899.00	1352541.32
139	1233855901	285881.73	1352559.61
140	12338585	285721.16	1352729.64
141	12338641	285488.69	1352822.24
142	1233859501	285514.14	1352872.65
143	12338595	285710.89	1353262.30
144	12338601	285697.43	1353281.49
145	12338650	285423.36	1353671.99
146	12338675	285164.85	1354036.68
147	12338704	284792.46	1354558.23
148	12338725	284413.43	1355359.15
149	12338730	284249.09	1355705.09
150	70040	284022.61	1356166.53
151	70041	283807.32	1356070.16
152	70042	283367.50	1355873.48
153	70043	282942.03	1355683.21
154	70044	282507.84	1355489.21
155	70045	282059.36	1355288.94
156	70046	281624.49	1355094.47
157	70047	281388.17	1354672.21
158	70048	281141.78	1354231.98
159	70049	280925.98	1353846.92
160	70050	280701.43	1353449.10
161	70051	280474.29	1353042.08
162	70052	280302.78	1352732.84
163	12339058	280259.18	1352654.97
164	70053	280034.99	1352254.61
165	70054	279888.27	1351992.44
166	70055	279924.37	1351455.04

167	70056	279959.45	1350932.81
168	7005601	279973.91	1350685.47
169	70057	279978.87	1350600.44
170	70058	280002.30	1350278.28
171	70059	280104.98	1349750.76
172	70060	280182.90	1349355.25
173	70061	280257.21	1348973.25
174	12339056	280314.19	1348677.03
175	70062	280351.59	1348482.61
176	70063	280415.19	1348163.25
177	70064	280318.56	1347820.92
178	70065	280245.65	1347575.28
179	70066	280061.30	1346950.86
180	70067	279884.91	1346351.66
181	12342348	279833.43	1346164.84
182	70068	279784.58	1345987.61
183	70069	279725.71	1345784.65
184	70070	280077.14	1345427.83
185	70071	280428.20	1345071.20
186	70072	280778.54	1344720.18
187	70073	281109.38	1344396.13
188	7007301	281142.00	1344363.19
189	70074	281512.39	1343989.13
190	70075	282041.19	1343467.26
191	70076	282284.59	1343249.09
192	12342316	282495.52	1343062.20
193	70077	283030.62	1342588.09
194	7007701	283529.85	1342136.18
195	70078	283532.36	1342133.91
196	70079	283875.64	1341827.11
197	70080	284067.11	1341651.31
198	7008001	284098.29	1341570.00
199	70081	284170.12	1341382.64
200	70082	284261.22	1341119.23
201	70083	284429.03	1340669.03
202	70084	284575.65	1340276.04
203	70085	284646.21	1340075.78
204	70086	284813.65	1339596.50
205	70087	284982.83	1339114.02
206	7008701	284907.52	1338596.03
207	70088	284903.62	1338569.21
208	70089	284859.35	1338267.08
209	70090	284789.07	1337785.37

210	70091	285211.13	1337420.33
211	70092	285568.31	1337111.59
212	7009201	285580.30	1337026.94
213	70093	285644.74	1336571.77
214	70094	285713.95	1336119.96
215	70095	285780.31	1335657.64
216	70096	285853.89	1335161.08
217	70097	286152.78	1334945.15
218	70098	286507.65	1334689.02
219	12338390	286642.60	1334591.73
220	12341218	286988.68	1334342.24
221	70099	287018.92	1334320.43
222	70100	287346.10	1334083.96
223	70101	287777.99	1333771.80
224	70102	288029.48	1333590.31
225	70103	288734.88	1333413.72
226	70104	288939.93	1333362.70
227	70105	289223.38	1333284.56

Карта-схема границ Журавского сельского поселения Кантемировского муниципального района Воронежской области

КАНТЕМИРОВСКИЙ МУНИЦИПАЛЬНЫЙ РАЙОН
ПАСЕКОВСКОЕ СЕЛЬСКОЕ ПОСЕЛЕНИЕ



Перечень координат характерных точек границ Журавского сельского поселения Кантемировского муниципального района Воронежской области

№ п/п	Номер характерной точки границ	Координаты	
		X	Y
1	1232846303	308294.37	1345524.49
2	12328971	308142.91	1345366.58
3	12328990	308115.40	1345401.16
4	12329025	308068.16	1345428.15
5	12329183	307849.55	1345626.79
6	12329240	307786.71	1345651.50
7	12329375	307627.14	1345600.77
8	12329648	307286.52	1345606.93
9	12329721	307198.03	1345495.91
10	12329829	307021.63	1345694.82
11	12329899	306917.89	1345756.36
12	12329943	306841.13	1345731.59
13	12329976	306792.73	1345692.75
14	12330040	306692.19	1345495.71
15	12330057	306660.89	1345391.93
16	1233005701	306476.56	1345466.08
17	12330190	306392.97	1345499.71
18	12330396	305920.28	1345320.79
19	1233039601	305888.56	1345153.18
20	12330414	305872.71	1345069.46
21	12330469	305758.93	1345296.15
22	1233045201	305770.12	1345348.97
23	12330452	305794.91	1345465.96
24	1233061	305773.87	1345524.59
25	12330399	305917.68	1345426.32
26	12330375	305968.55	1345504.73
27	12330354	306017.25	1345579.78
28	12330324	306085.68	1345633.79
29	12330326	306083.87	1345777.42
30	12330344	306047.11	1345840.11
31	12330371	305973.33	1346023.96
32	12330417	305864.28	1346257.46
33	12330462	305772.51	1346317.39
34	12330462001	305756.36	1346478.43
35	12330462002	305780.84	1346479.38
36	12330462003	305853.10	1346458.01
37	12330462004	305861.75	1346446.38

38	12330462005	305890.95	1346490.65
39	12330462006	305899.85	1346564.43
40	12330462007	305883.94	1346578.02
41	12330462008	305821.14	1346583.95
42	12330462009	305782.40	1346580.56
43	12330462010	305771.81	1346606.39
44	12330462011	305734.06	1346664.94
45	12330530	305624.51	1346845.56
46	12330555	305567.80	1346956.50
47	12330729	305119.82	1347261.94
48	1233072901	305082.07	1347325.49
49	1233072902	304800.40	1347799.77
50	1233072903	304728.35	1347921.49
51	1233072904	304622.40	1348100.37
52	1233072905	304616.95	1348109.61
53	12330964	304479.13	1348343.56
54	12331018	304383.73	1348558.30
55	12330970	304472.43	1348698.77
56	12331006	304407.93	1348858.95
57	12331103	304136.93	1349097.35
58	12331176	303923.72	1349225.52
59	12331201	303860.53	1349236.85
60	1233120101	303789.59	1349181.15
61	1233120102	303726.10	1349105.48
62	1233120103	303689.54	1349095.80
63	1233120104	303520.50	1349064.38
64	1233120105	303517.71	1348973.06
65	1233120106	303519.24	1348968.84
66	12350304	303564.36	1348908.19
67	12350305	303580.03	1348828.19
68	12350306	303587.96	1348739.84
69	12350307	303589.67	1348687.21
70	12350308	303583.30	1348660.18
71	12350309	303582.37	1348656.46
72	12331352	303579.08	1348650.00
73	12331362	303553.11	1348613.92
74	12350313	303537.83	1348601.55
75	12331380	303527.38	1348593.10
76	12331400	303488.15	1348575.04
77	12331424	303414.26	1348560.90
78	12331450	303348.06	1348550.88
79	12331474	303305.47	1348534.57
80	12331490	303272.94	1348512.16

81	12331499	303260.81	1348494.53
82	12331500	303257.82	1348465.72
83	12331497	303261.50	1348430.88
84	12331491	303270.85	1348378.99
85	12331493	303266.96	1348346.81
86	12331504	303246.83	1348305.54
87	12331518	303220.07	1348272.86
88	12331541	303180.68	1348244.62
89	12331556	303156.86	1348237.35
90	12331596	303097.70	1348244.19
91	1233159601	303048.06	1348261.06
92	12320173	303041.70	1348302.00
93	12320290	302918.35	1348289.64
94	12331719	302922.45	1348255.87
95	12331732	302876.96	1348260.30
96	12331752	302837.39	1348274.49
97	12331769	302796.30	1348299.72
98	12331781	302770.16	1348306.91
99	12331801	302725.35	1348310.99
100	12331812	302705.13	1348317.24
101	12331831	302674.63	1348316.01
102	12331840	302651.71	1348312.12
103	12331852	302621.07	1348302.40
104	12331860	302594.52	1348283.30
105	12331867	302578.35	1348277.61
106	12331875	302550.80	1348249.18
107	12331887	302519.14	1348227.61
108	12331893	302510.50	1348216.71
109	12331894	302509.40	1348200.61
110	12331889	302517.37	1348169.09
111	12331891	302512.12	1348158.15
112	12331897	302499.19	1348143.92
113	12331902	302488.58	1348115.24
114	12331907	302468.73	1348090.94
115	12331921	302439.89	1348033.69
116	12331926	302427.88	1348023.69
117	12331933	302409.95	1348014.63
118	12331943	302375.92	1348004.12
119	12331964	302321.61	1347996.47
120	12331995	302239.42	1347992.64
121	12332016	302188.59	1347990.87
122	12332034	302136.63	1347971.31
123	12332062	302052.54	1347953.93

124	12332069	302028.69	1347944.96
125	12332082	301999.93	1347947.10
126	12332092	301975.44	1347950.87
127	12332101	301951.96	1347965.65
128	12332116	301930.27	1347986.35
129	12332125	301907.86	1348014.69
130	12332130	301897.81	1348021.63
131	12332152	301863.02	1348017.07
132	12332234	301727.11	1347935.16
133	12332232	301728.64	1347924.96
134	12332226	301735.33	1347919.76
135	12332229	301732.59	1347907.08
136	12332255	301691.71	1347891.59
137	12332289	301616.48	1347846.08
138	12332297	301599.51	1347843.79
139	12332317	301558.11	1347849.51
140	12332323	301531.73	1347840.59
141	12332336	301494.12	1347818.26
142	12332346	301482.69	1347791.28
143	12332356	301462.05	1347716.94
144	12332359	301450.89	1347653.48
145	12332354	301463.70	1347606.62
146	12332353	301467.66	1347589.59
147	12332350	301473.69	1347541.98
148	12332348	301477.39	1347507.99
149	12332349	301474.48	1347484.28
150	12332357	301462.03	1347446.29
151	12332361	301446.34	1347417.68
152	12332368	301429.06	1347395.89
153	12332378	301412.95	1347340.99
154	12332382	301407.84	1347285.07
155	12332384	301404.65	1347243.55
156	12332390	301395.82	1347220.78
157	12332416	301362.87	1347171.22
158	12332435	301338.02	1347098.64
159	12332461	301301.43	1347033.02
160	12332464	301289.43	1347023.87
161	12332478	301261.50	1347024.30
162	12332489	301244.49	1347019.47
163	12332497	301228.20	1347007.00
164	12332514	301203.92	1346970.04
165	12332521	301190.83	1346945.63
166	12332581	301102.93	1346847.72

167	12332606	301072.54	1346810.03
168	12332624	301050.53	1346780.09
169	12332629	301046.95	1346742.01
170	12332642	301026.63	1346680.63
171	12332659	301009.80	1346622.56
172	12332680	300986.71	1346584.16
173	12332699	300962.94	1346520.34
174	12332714	300948.15	1346506.32
175	12332739	300918.31	1346499.51
176	12332751	300906.06	1346485.42
177	12332764	300874.91	1346399.74
178	12332808	300805.81	1346289.65
179	12332834	300787.59	1346274.03
180	12332909	300717.09	1346298.87
181	12332943	300683.97	1346296.38
182	12332982	300622.88	1346262.43
183	12332991	300611.13	1346235.60
184	12332990	300613.00	1346149.02
185	12332998	300599.40	1346116.30
186	12333011	300578.41	1346092.27
187	12333044	300538.10	1346074.72
188	12333114	300456.85	1346047.25
189	12333155	300371.93	1345978.32
190	12333253	300210.10	1345803.33
191	12333274	300174.28	1345748.11
192	12333303	300128.35	1345694.79
193	12333327	300091.51	1345672.64
194	12333340	300068.05	1345642.60
195	12333358	300048.43	1345592.99
196	12333359	300048.19	1345581.17
197	1233335901	299968.01	1345593.07
198	1233335902	299456.32	1345673.48
199	12333858	298998.65	1345745.10
200	12334082	298446.28	1345550.11
201	1233408201	298439.82	1345546.88
202	12334091	298428.33	1345541.14
203	1233409101	298423.45	1345539.73
204	1233409102	298417.62	1345538.05
205	12340567	298329.58	1345512.59
206	12340566	297772.89	1345313.45
207	12334306	297721.77	1345296.67
208	12340565	297491.73	1345220.71
209	12334482	297242.93	1345138.35

210	12340564	296967.59	1345040.42
211	12334676	296883.18	1345009.89
212	12340563	296690.26	1344928.12
213	12334886	296433.88	1344820.95
214	12334955	296300.99	1344767.91
215	12340562	295780.36	1344552.18
216	123405601	295656.85	1344500.44
217	1234056202	295641.78	1344494.12
218	1234056203	295625.67	1344487.37
219	12335277	295571.58	1344464.71
220	12335277001	295072.82	1344237.68
221	12335277002	294985.46	1344187.62
222	12335277003	294897.14	1344140.23
223	12335277004	294632.46	1343999.04
224	12335277005	294368.62	1343857.16
225	12335277006	294190.39	1343749.07
226	1233601201	294210.90	1343721.44
227	12336012	294336.55	1343552.29
228	12335905	294543.34	1343242.28
229	1233570301	294551.71	1343230.67
230	12335703	294820.93	1342857.44
231	1233559101	294870.38	1342866.85
232	12335591	294961.03	1342884.10
233	12335566	295016.13	1342888.34
234	12335516	295074.61	1342892.52
235	12335497	295102.54	1342892.09
236	12335483	295131.80	1342868.75
237	12335444	295201.77	1342849.87
238	12335323	295463.14	1342727.18
239	12335290	295543.73	1342683.56
240	12335238	295640.11	1342621.05
241	12335193	295714.56	1342588.56
242	1233517501	295762.46	1342702.93
243	12335175	295770.32	1342721.70
244	1233515001	295785.92	1342755.34
245	12335150	295817.58	1342823.62
246	12334948	296313.82	1342641.40
247	12334875	296461.37	1342547.38
248	12334825	296569.00	1342653.57
249	12334439019	296570.70	1342652.05
250	12334439018	296572.27	1342649.66
251	12334439017	296577.84	1342641.14
252	12334439016	296587.35	1342627.13

253	12334439015	296650.29	1342551.09
254	12334439014	296663.48	1342540.60
255	12334439013	296674.20	1342532.08
256	12334439012	296836.66	1342424.22
257	12334439011	296864.89	1342400.73
258	12334439010	296911.69	1342349.45
259	12334439009	297018.39	1342233.12
260	12334439008	297111.14	1342135.33
261	12334439007	297156.48	1342088.02
262	12334439006	297206.76	1342034.81
263	12334439005	297260.11	1341977.91
264	12334439004	297311.42	1341926.21
265	12334439003	297319.88	1341913.95
266	12334439002	297326.00	1341899.79
267	12334439001	297327.37	1341894.81
268	12334439	297349.39	1341875.72
269	1233443001	297355.94	1341870.04
270	12334430	297372.90	1341855.33
271	1233435701	297392.60	1341868.00
272	12334357	297590.59	1341995.30
273	12334308	297715.19	1342075.42
274	12334283	297829.94	1342205.71
275	12334227	298038.10	1342499.07
276	1233419001	298149.91	1342499.43
277	12334190	298174.73	1342499.51
278	12334171	298228.28	1342499.68
279	12339176041	298233.56	1342492.39
280	12339176040	298257.78	1342464.75
281	12339176039	298261.01	1342461.37
282	12339176038	298274.55	1342451.55
283	12339176037	298278.09	1342449.42
284	12339176036	298295.48	1342439.34
285	12339176035	298311.54	1342425.98
286	12339176034	298313.97	1342423.97
287	12339176033	298330.50	1342407.91
288	12339176032	298353.83	1342387.90
289	12339176031	298423.10	1342322.91
290	12339176030	298462.48	1342287.99
291	12339176029	298577.11	1342164.13
292	12339176028	298579.16	1342164.72
293	12339176027	298603.49	1342185.69
294	12339176026	298621.13	1342198.94
295	12339176025	298622.89	1342199.03

296	12339176024	298625.38	1342196.53
297	12339176023	298629.66	1342183.12
298	12339176022	298635.38	1342159.58
299	12339176021	298646.42	1342145.21
300	12339176020	298655.80	1342137.05
301	12339176019	298659.74	1342135.38
302	12339176018	298663.52	1342135.35
303	12339176017	298669.53	1342137.57
304	12339176016	298674.13	1342140.50
305	12339176015	298695.55	1342161.68
306	12339176014	298715.76	1342186.07
307	12339176013	298798.25	1342272.28
308	12339176012	298829.63	1342312.81
309	12339176011	298873.18	1342377.85
310	12339176010	298903.96	1342433.95
311	12339176009	298919.19	1342457.71
312	12339176008	298939.15	1342485.60
313	12339176007	298982.93	1342544.16
314	12339176006	298999.61	1342567.40
315	12339176005	299037.10	1342616.81
316	12339176004	299073.80	1342663.44
317	12339176003	299086.81	1342679.00
318	12339176002	299097.23	1342684.11
319	12339176001	299106.24	1342686.86
320	12339176	299256.24	1342800.57
321	12333728	299257.51	1342806.34
322	12339177	299247.71	1342906.62
323	12339175	299260.34	1343029.24
324	12339174	299287.40	1343154.13
325	12333655	299461.52	1343035.63
326	12333548	299698.47	1342656.89
327	1233348805	299714.95	1342549.66
328	1233348804	299743.96	1342409.62
329	1233348803	299771.17	1342345.95
330	1233348802	299809.21	1342265.75
331	1233348801	299816.65	1342233.50
332	12333488	299820.89	1342204.83
333	1233344005	299857.41	1342100.19
334	1233344004	299890.23	1342049.13
335	1233344003	299898.50	1342016.05
336	1233344002	299912.56	1341984.64
337	1233344001	299915.04	1341955.70
338	12333440	299925.96	1341903.71

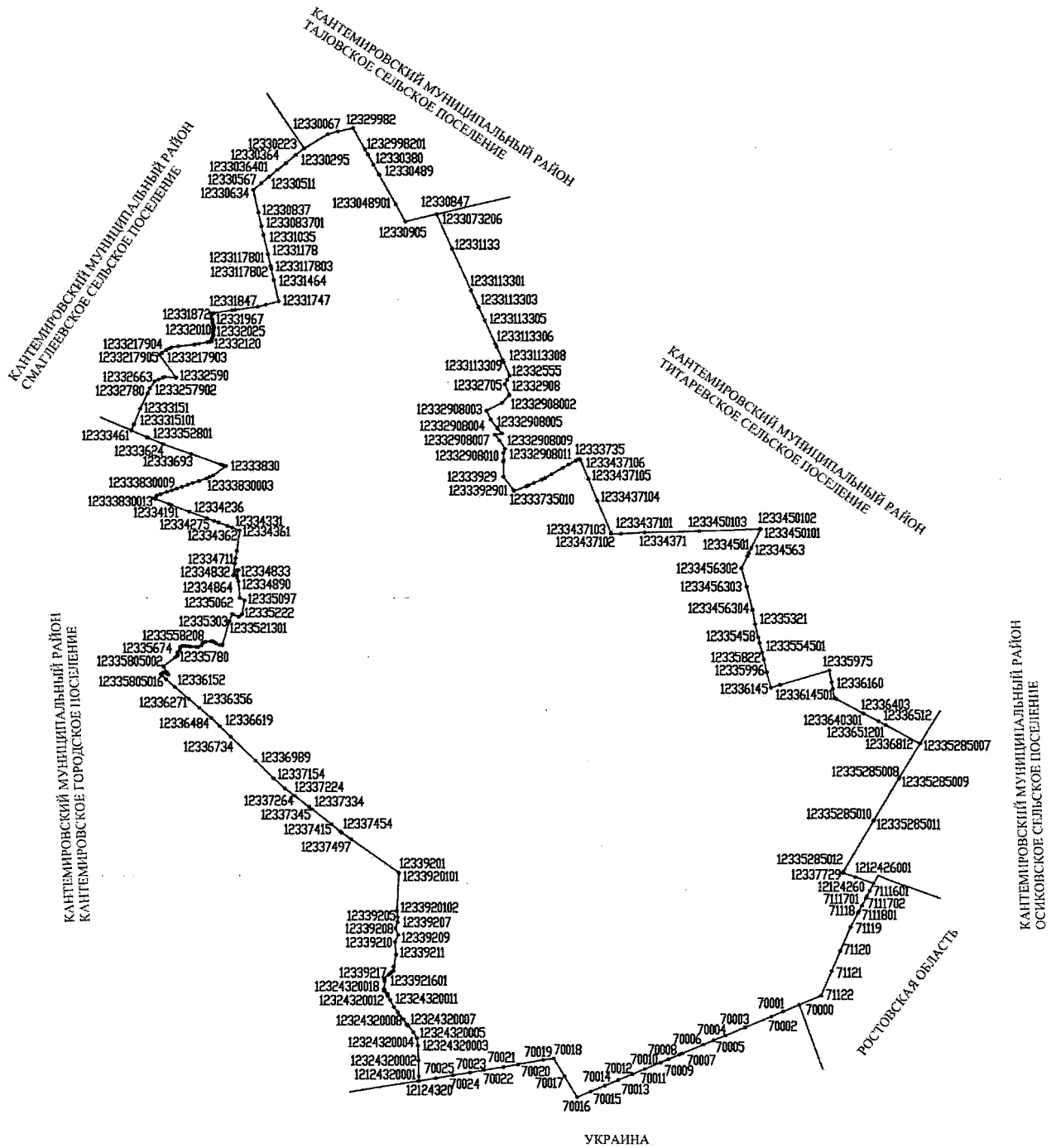
339	1233321602	300024.75	1341589.14
340	1233321601	300211.28	1341297.98
341	12333216	300278.07	1341199.20
342	1233320801	300285.77	1341169.04
343	12333208	300286.76	1341165.13
344	12333203	300289.22	1341113.37
345	12333199	300295.38	1341079.35
346	12333196	300306.00	1341058.82
347	12333180	300325.95	1341039.83
348	12333163	300356.84	1341017.25
349	12333152	300375.98	1340999.96
350	12333148	300391.69	1340980.19
351	12333122	300434.45	1340912.48
352	12333045	300537.63	1340771.65
353	12333040	300544.99	1340757.96
354	12333035	300548.57	1340721.44
355	12333028	300556.72	1340704.35
356	12333015	300572.55	1340691.36
357	12332973	300636.22	1340658.04
358	12332952	300671.40	1340639.63
359	12332942	300684.38	1340629.38
360	12332932	300692.25	1340623.16
361	12332920	300703.80	1340606.85
362	12332912	300711.80	1340589.15
363	12332904	300719.25	1340572.67
364	12332839	300781.03	1340480.89
365	12332849	300775.45	1340405.53
366	12332845	300777.53	1340380.06
367	12332833	300790.48	1340347.62
368	12332794	300824.48	1340310.58
369	12332757	300892.86	1340256.83
370	12332684	300981.27	1340180.04
371	12332679	300990.81	1340165.36
372	12332572	301111.74	1339983.94
373	12332616	301058.82	1339580.78
374	1233261601	301040.24	1339426.38
375	12332657	301011.81	1339190.01
376	12332697	300965.85	1338947.35
377	12332604	301073.41	1338367.50
378	12332570	301113.70	1338195.12
379	1233252603	301118.74	1338158.31
380	1233252602	301154.48	1337937.20
381	1233252601	301190.24	1337715.13

382	12332526	301185.14	1337682.77
383	12332525	301186.27	1337641.21
384	12332535	301174.95	1337616.78
385	12332536	301174.76	1337603.22
386	12332533	301177.96	1337589.61
387	12332519	301196.27	1337569.02
388	12332512	301205.28	1337547.71
389	12332511	301208.31	1337522.23
390	12332510	301208.88	1337501.88
391	12332515	301202.59	1337474.84
392	12332523	301190.33	1337443.64
393	12332538	301173.02	1337413.35
394	12332563	301140.33	1337371.41
395	12332615	301059.54	1337272.47
396	12332670	300998.58	1337202.09
397	12332691	300973.21	1337138.85
398	12332710	300952.28	1337091.66
399	12332712	300951.97	1337068.78
400	12332708	300954.09	1337038.23
401	12332711	300952.00	1337008.59
402	12332717	300944.70	1336969.69
403	12332721	300937.45	1336933.34
404	12332735	300920.13	1336869.28
405	12332736	300919.51	1336834.53
406	12332737	300919.40	1336781.11
407	12332742	300915.55	1336754.76
408	12332740	300915.85	1336724.25
409	12332732	300924.69	1336698.68
410	12332726	300933.74	1336635.26
411	12332715	300945.20	1336612.17
412	12332707	300954.12	1336589.13
413	12332702	300958.63	1336554.30
414	12332695	300967.32	1336516.85
415	12332692	300968.56	1336488.85
416	12332686	300977.26	1336452.25
417	12332671	300997.93	1336371.36
418	12332662	301006.77	1336343.23
419	12332646	301021.44	1336309.92
420	1233260301	301057.05	1336216.52
421	12332603	301074.94	1336100.79
422	12332701	300960.75	1335798.04
423	12332798	300817.81	1335486.91
424	12332087012	300854.00	1335468.25

425	12332087011	300898.74	1335457.60
426	12332087010	300937.08	1335261.64
427	12332087009	301020.15	1335244.60
428	12332087008	301141.56	1335035.86
429	12332087007	301058.49	1334933.61
430	12332087006	300936.34	1334984.90
431	12332087005	301015.99	1333939.44
432	12332087004	301016.81	1333928.65
433	12332087003	301017.56	1333918.80
434	12332087002	301089.37	1333093.12
435	12332087001	301102.53	1333093.68
436	12332087	301989.25	1333131.47
437	12331868	302576.62	1333162.73
438	12331735	302866.08	1333178.63
439	12331503	303247.60	1333175.01
440	12331425	303414.20	1333173.35
441	12331300	303697.76	1333170.54
442	12331182	303902.03	1333364.18
443	1233101701	304310.73	1333760.48
444	12331017	304384.70	1333832.21
445	1233089401	304453.13	1333899.57
446	12330894	304692.87	1334135.52
447	1233076501	304795.06	1334237.03
448	12330765	305015.55	1334456.04
449	12330645	305343.18	1334782.89
450	12330641	305353.57	1334792.82
451	1233034602	305357.99	1334797.04
452	1233034601	305852.29	1335269.59
453	12330346	306033.91	1335443.22
454	1233001602	306661.77	1335377.12
455	1233001601	306677.97	1335375.42
456	12330016	306732.96	1335369.63
457	1232961101	307245.89	1335313.84
458	12329611	307336.60	1335303.97
459	12329527	307446.83	1336158.69
460	1232945101	307467.28	1336316.83
461	12329451	307535.21	1336842.15
462	12329382	307622.66	1336844.83
463	12329298	307716.99	1336847.72
464	12329122	307943.56	1336846.16
465	1232909101	307957.05	1336846.44
466	12329091	307983.61	1336846.97
467	1232866001	308002.41	1336847.35

468	12328660	308487.43	1336857.14
469	12328242	309154.90	1337382.59
470	12327790	309769.37	1337860.61
471	1232755202	310041.40	1338074.89
472	1232755201	310041.97	1338075.34
473	12327552	310122.51	1338138.78
474	12327258	310436.53	1338387.05
475	12327047	310753.89	1338634.40
476	12326837	311068.54	1338881.43
477	12326665	311357.23	1338968.95
478	12320342	311949.55	1339153.75
479	12345718	311950.71	1339153.93
480	12320111	312085.47	1339269.22
481	12320112	311917.89	1339348.60
482	12320113	311605.63	1339528.19
483	12320114	311409.96	1339629.88
484	12320115	311205.94	1339676.27
485	12320116	311012.39	1339665.54
486	12320117	310794.92	1339689.10
487	12320118	310781.74	1339740.63
488	12320119	310674.84	1339780.29
489	12327187	310542.93	1340030.30
490	12327282	310403.81	1340391.83
491	12327412	310260.72	1340679.15
492	12327740	309833.01	1341306.28
493	12327875	309665.23	1341553.96
494	12328139	309292.68	1342090.05
495	12328248	309147.05	1342392.98
496	12328281	309083.55	1342677.51
497	12328407	308897.23	1343634.44
498	12328485	308759.87	1344324.79
499	12328552	308610.69	1345019.06
500	12328627	308526.70	1345370.18

Карта-схема границ Зайцевского сельского поселения Кантемировского муниципального района Воронежской области



Перечень координат характерных точек границ Зайцевского сельского поселения Кантемировского муниципального района Воронежской области

№ п/п	Номер характерной точки границ	Координаты	
		X	Y
1	12330223	306324.23	1358190.15
2	12330067	306643.68	1358727.01
3	12330031	306708.27	1358957.13
4	12329982	306787.46	1359303.12
5	1232998201	306295.75	1359579.65
6	1232998202	306182.18	1359643.52
7	12330380	305953.56	1359772.08
8	12330489	305719.64	1359903.56
9	1233048901	305056.06	1360275.85
10	12330905	304661.57	1360499.21
11	12330847	304833.32	1361206.76
12	12330846	304834.04	1361209.75
13	1233073206	304826.34	1361213.23
14	12331133	304044.62	1361566.15
15	1233113301	303098.20	1361996.96
16	1233113302	303092.49	1361999.56
17	1233113303	302715.20	1362171.30
18	1233113304	302705.45	1362175.74
19	1233113305	302408.56	1362310.89
20	1233113306	301875.26	1362554.06
21	1233113307	301807.18	1362585.09
22	1233113308	301508.49	1362721.22
23	1233113309	301449.60	1362747.64
24	12332555	301147.54	1362883.14
25	1233255501	301051.90	1362826.44
26	12332705	300955.10	1362769.06
27	12332908	300717.36	1362875.31
28	12332908001	300694.97	1362866.83
29	12332908002	300529.07	1362707.60
30	12332908003	300349.80	1362353.51
31	12332908004	300142.66	1362449.26
32	12332908005	299934.44	1362604.04
33	12332908006	299821.98	1362703.14
34	12332908007	299795.25	1362543.91
35	12332908008	299662.75	1362651.92
36	12332908009	299472.34	1362774.41
37	12332908010	299384.38	1362737.66

38	12332908011	299210.68	1362743.23
39	12332908012	299178.10	1362735.11
40	12333929	298827.19	1362740.48
41	1233392901	298520.39	1362971.52
42	12334059	298504.03	1362983.83
43	12333735010	298503.87	1362983.89
44	12333735009	298612.04	1363260.32
45	12333735008	298631.66	1363305.04
46	12333735007	298689.18	1363434.86
47	12333735006	298762.83	1363612.91
48	12333735005	298800.63	1363689.05
49	12333735004	298892.02	1363846.24
50	12333735003	299034.51	1364094.99
51	12333735002	299112.49	1364233.71
52	12333735001	299206.23	1364402.20
53	12333735	299246.65	1364471.42
54	1233437107	299233.86	1364476.86
55	1233437106	299219.20	1364497.53
56	1233437105	298786.49	1364681.20
57	1233437104	298282.65	1364887.48
58	1233437103	297556.96	1365195.95
59	1233437102	297519.11	1365201.44
60	1233437101	297526.05	1365428.27
61	12334371	297555.30	1365967.90
62	1233450103	297589.48	1367219.47
63	1233450102	297638.04	1368595.63
64	1233450101	297637.87	1368618.34
65	12334501	297207.21	1368404.94
66	12334563	297091.39	1368347.54
67	1233456301	297020.82	1368318.93
68	1233456302	296741.33	1368180.84
69	1233456303	296323.78	1368297.76
70	1233456304	295800.44	1368430.27
71	12335321	295467.12	1368487.57
72	12335458	295172.43	1368561.02
73	12335545	295041.27	1368593.15
74	1233554501	294827.64	1368646.53
75	12335822	294664.12	1368687.39
76	12335996	294374.73	1368758.01
77	12336145	294023.81	1368847.50
78	1233614501	294090.01	1369058.03
79	12335975	294419.90	1370177.09
80	1233597501	294153.24	1370225.14

81	12336160	293998.62	1370253.01
82	12336253	293791.17	1370290.94
83	1233625301	293770.98	1370328.53
84	12336403	293447.19	1370931.41
85	1233640301	293436.96	1370951.08
86	12336512	293261.84	1371287.82
87	1233651201	293173.92	1371448.78
88	12336812	292756.23	1372213.54
89	12335285007	292752.27	1372226.01
90	12335285008	291970.23	1371759.94
91	12335285009	291936.99	1371740.99
92	12335285010	290987.77	1371183.85
93	12335285011	290968.85	1371173.82
94	12335285012	289793.01	1370494.59
95	12337729	289769.62	1370475.19
96	1212426001	289667.54	1370768.68
97	12124260	289524.97	1371178.60
98	7111601	289351.42	1371090.14
99	71117	289231.37	1371028.94
100	7111701	289182.21	1371003.24
101	7111702	289009.90	1370913.17
102	71118	288876.71	1370843.55
103	7111801	288838.98	1370823.72
104	71119	288518.35	1370654.90
105	71120	287973.46	1370421.71
106	71121	287515.09	1370225.38
107	71122	286955.78	1369986.62
108	70000	286749.08	1369493.12
109	70001	286594.20	1369121.13
110	70002	286483.66	1368854.98
111	70003	286236.12	1368259.34
112	70004	286051.08	1367813.01
113	70005	285940.70	1367546.38
114	70006	285841.41	1367309.07
115	70007	285637.96	1366822.36
116	70008	285610.55	1366755.60
117	70009	285508.07	1366510.30
118	70010	285434.96	1366328.03
119	70011	285282.36	1365962.41
120	70012	285166.05	1365681.88
121	70013	285031.15	1365359.70
122	70014	284904.10	1365053.58
123	70015	284772.74	1364734.72

124	70016	284640.97	1364419.82
125	70017	285116.27	1364132.01
126	70018	285522.93	1363888.51
127	70019	285487.53	1363637.90
128	70020	285384.51	1363064.55
129	70021	285326.43	1362737.34
130	70022	285253.88	1362292.78
131	70023	285198.04	1361966.94
132	70024	285132.70	1361576.12
133	70025	285069.26	1361185.49
134	12124320	285002.39	1360797.25
135	12124320001	285117.82	1360803.42
136	12324320002	285468.93	1360790.48
137	12324320003	285805.96	1360778.90
138	12324320004	285979.29	1360759.31
139	12324320005	286111.51	1360679.18
140	12324320006	286267.09	1360556.89
141	12324320007	286291.87	1360524.81
142	12324320008	286405.78	1360452.15
143	12324320009	286560.81	1360329.06
144	12324320010	286682.47	1360233.59
145	12324320011	286841.96	1360147.63
146	12324320012	286926.94	1360091.66
147	12324320013	286964.99	1360084.42
148	12324320014	286988.98	1360075.30
149	12324320015	287045.66	1360028.27
150	12324320016	287052.56	1360006.52
151	12324320017	287087.04	1360009.70
152	12324320018	287266.69	1360017.76
153	12339217	287325.73	1360014.50
154	1233921601	287413.54	1360114.17
155	12339216	287418.72	1360120.05
156	12339215	287443.55	1360152.68
157	12339214	287465.80	1360172.78
158	12339213	287500.32	1360225.80
159	12339212	287590.09	1360230.77
160	1233921101	287602.45	1360232.98
161	12339211	287868.31	1360280.34
162	12339210	288160.88	1360259.41
163	12339209	288320.07	1360333.14
164	12339208	288473.37	1360273.87
165	12339207	288621.17	1360317.20
166	12339205	288731.22	1360319.42

167	1233920102	288875.01	1360300.53
168	1233920101	289741.31	1360348.41
169	12339201	289758.10	1360338.02
170	12337497	290524.59	1359258.18
171	12337463	290673.02	1359049.06
172	12337455	290692.16	1359022.10
173	12337454	290698.85	1359012.67
174	12337415	290866.25	1358810.20
175	12337345	291215.35	1358364.98
176	12337334	291265.98	1358299.76
177	12337264	291523.31	1357969.82
178	12337224	291690.62	1357744.90
179	12337154	291922.20	1357490.85
180	12336989	292330.95	1357076.38
181	12336734	292879.91	1356518.48
182	12336619	293117.41	1356271.08
183	12336484	293314.02	1356069.00
184	12336356	293543.31	1355802.27
185	12336271	293748.18	1355564.48
186	12336152	294016.60	1355250.13
187	12335805016	294188.83	1355050.26
188	12335805015	294297.09	1354943.67
189	12335805014	294308.07	1354933.19
190	12335805013	294339.67	1354978.23
191	12335805012	294353.32	1355007.40
192	12335805011	294354.04	1355028.54
193	12335805010	294335.66	1355050.87
194	12335805009	294307.04	1355075.99
195	12335805008	294292.84	1355090.18
196	12335805007	294290.24	1355097.99
197	12335805006	294292.70	1355100.45
198	12335805005	294302.68	1355098.15
199	12335805004	294347.96	1355073.23
200	12335805003	294471.23	1355001.38
201	12335805002	294484.86	1354996.59
202	12335805001	294494.44	1354998.19
203	12335805	294685.85	1355257.38
204	12335780	294718.91	1355301.65
205	12335756	294738.61	1355313.13
206	12335742	294758.15	1355316.97
207	12335721	294789.30	1355309.57
208	12335710	294809.78	1355317.64
209	12335686	294849.61	1355361.77


210	12335674	294868.35	1355368.18
211	12335637	294910.67	1355369.03
212	12335620	294931.13	1355376.25
213	12335604	294950.40	1355408.08
214	1233560401	294951.64	1355428.27
215	1233560402	294952.38	1355490.62
216	1233560403	294943.85	1355561.51
217	12335614	294941.47	1355591.35
218	12335616	294935.46	1355627.92
219	12335621	294930.76	1355728.88
220	12335622	294930.10	1355778.91
221	1233558208	294957.95	1355845.81
222	1233558207	295016.22	1355878.48
223	1233558206	295037.38	1355907.80
224	1233558205	295048.51	1355942.69
225	1233558204	295060.39	1356062.20
226	1233558203	295058.16	1356101.91
227	1233558202	295046.66	1356137.92
228	1233558201	295018.45	1356180.23
229	12335582	294976.40	1356261.15
230	12335586	294970.20	1356329.93
231	12335576	294985.53	1356332.50
232	12335303	295503.36	1356482.53
233	1233521301	295523.38	1356490.23
234	12335213	295680.39	1356550.58
235	12335216	295676.80	1356558.29
236	12335255	295611.51	1356698.59
237	12335222	295671.02	1356770.88
238	12335217	295673.99	1356774.49
239	12335218	295673.89	1356776.51
240	12335097	295996.07	1356831.13
241	12335062	296048.87	1356724.33
242	12334890	296426.54	1356693.68
243	12334864	296507.82	1356663.88
244	12334833	296559.53	1356644.92
245	12334776	296677.89	1356698.96
246	12334775	296678.30	1356696.07
247	12334772	296683.46	1356659.53
248	12334832	296561.03	1356573.03
249	12334711	296824.36	1356611.63
250	12334631	296950.93	1356630.11
251	12334545	297122.44	1356655.14
252	12334362	297582.12	1356722.38

253	12334361	297582.62	1356721.06
254	12334331	297647.69	1356549.71
255	12334317	297687.96	1356443.66
256	12334297	297761.32	1356250.39
257	1233427502	297767.28	1356234.68
258	1233427501	297801.95	1356143.32
259	12334275	297865.04	1355977.10
260	12334236	298016.31	1355579.01
261	12334191	298170.73	1355172.63
262	12334183	298193.62	1355112.40
263	12333830015	298307.81	1354811.66
264	12333830014	298318.15	1354783.83
265	12333830013	298324.62	1354767.68
266	12333830012	298379.57	1354837.54
267	12333830011	298414.21	1354926.64
268	12333830010	298465.53	1355070.17
269	12333830009	298503.61	1355180.43
270	12333830008	298541.96	1355289.84
271	12333830007	298585.13	1355412.58
272	12333830006	298629.42	1355539.37
273	12333830005	298670.14	1355654.41
274	12333830004	298719.36	1355796.26
275	12333830003	298781.79	1355974.10
276	12333830002	298808.14	1356043.75
277	12333830001	298849.21	1356122.83
278	12333830	299062.81	1356411.62
279	12333825	299072.93	1356372.23
280	1233380901	299086.32	1356332.58
281	12333809	299103.62	1356281.34
282	12333693	299340.94	1355628.37
283	12333624	299568.83	1354979.68
284	1233352801	299715.39	1354640.57
285	12333528	299727.66	1354612.19
286	12333461	299878.32	1354263.70
287	1233315102	300009.21	1354316.14
288	1233315101	300021.60	1354321.11
289	12333151	300377.38	1354463.66
290	1233278001	300731.80	1354632.45
291	12332780	300848.32	1354687.94
292	12332663	301004.78	1354797.61
293	1233257902	301043.86	1354883.92
294	1233257901	301088.33	1354982.14
295	12332579	301106.30	1355021.83

296	12332590	301090.72	1355279.14
297	1233217905	301617.21	1354900.64
298	1233217904	301664.79	1354963.35
299	1233217903	301718.46	1355057.92
300	1233217902	301758.08	1355119.27
301	1233217901	301784.09	1355174.86
302	12332179	301807.31	1355329.31
303	1233212006	301850.57	1355686.99
304	1233212005	301852.93	1355710.81
305	1233212004	301869.90	1355800.92
306	1233212003	301906.27	1355993.96
307	1233212002	301907.01	1355997.90
308	1233212001	301915.70	1356044.02
309	12332120	301924.65	1356091.54
310	12332100	301953.41	1356085.90
311	12332093	301970.31	1356085.60
312	12332086	301991.63	1356095.40
313	12332072	302018.11	1356110.19
314	12332059	302060.60	1356122.16
315	12332050	302081.74	1356122.63
316	12332039	302123.08	1356117.65
317	12332025	302167.16	1356124.50
318	12332010	302202.71	1356126.41
319	12331994	302240.17	1356141.01
320	12331985	302262.09	1356137.22
321	12331967	302303.22	1356121.22
322	12331957	302337.64	1356107.88
323	12331950	302357.85	1356103.28
324	12331931	302412.74	1356099.76
325	12331911	302454.76	1356086.28
326	12331896	302507.09	1356081.11
327	12331872	302564.84	1356095.34
328	12331870	302570.40	1356136.40
329	12331847	302634.10	1356555.24
330	1233180701	302642.79	1356619.51
331	12331807	302711.85	1357130.27
332	12331786	302760.62	1357312.97
333	12331747	302839.01	1357608.40
334	12331464	303326.73	1357500.37
335	1233117803	303584.81	1357440.38
336	1233117802	303588.72	1357439.47
337	1233117801	303653.93	1357424.31
338	12331178	303912.85	1357364.12

339	12331035	304352.91	1357263.95
340	1233083701	304552.34	1357218.93
341	12330837	304861.50	1357149.13
342	12330634	305369.87	1357033.58
343	12330567	305526.17	1357214.75
344	12330511	305673.37	1357391.41
345	1233036401	305827.60	1357580.16
346	12330364	305988.08	1357776.57
347	12330295	306171.43	1358001.49

**Карта-схема границ Митрофановского сельского поселения Кантемировского муниципального района
Воронежской области**



**Перечень координат характерных точек границ Митрофановского
сельского поселения Кантемировского муниципального района
Воронежской области**

№ п/п	Номер характерной точки границ	Координаты	
		X	Y
1	68239	330480.23	1323781.14
2	6823901	330500.73	1324400.95
3	6823902	330501.23	1324416.02
4	68240	330502.06	1324441.14
5	6824001	330534.15	1325253.97
6	6824002	330546.00	1325553.78
7	68241	330553.22	1325736.59
8	68242	330559.34	1325933.68
9	68243	329088.61	1326753.91
10	68244	329358.74	1327201.53
11	12342730	329447.90	1327359.96
12	68245	329686.49	1327783.87
13	68246	330338.16	1329084.36
14	68247	330734.59	1329883.70
15	68248	330864.51	1330140.07
16	68249	331012.27	1330436.58
17	68250	331126.56	1330664.08
18	68251	330869.37	1330678.12
19	6825101	330786.59	1330682.57
20	6825102	330704.97	1330686.95
21	6825103	330701.46	1330687.14
22	68253	329702.67	1330741.75
23	68254	329241.43	1330766.96
24	6825401	328666.89	1330798.34
25	6825402	328652.99	1330799.12
26	12321467	327970.10	1330837.37
27	68256	327675.20	1330853.88
28	6825601	327717.56	1330937.89
29	12321464	327982.73	1331463.85
30	12342451	328182.71	1331860.50
31	68257	328646.44	1332780.30
32	12342450	328684.37	1332856.08
33	1234245001	328731.01	1332949.27
34	68258	329169.41	1333825.23
35	6825801	328709.69	1334056.62
36	6825802	328703.25	1334059.77
37	68260	328608.94	1334105.81

38	27295214	328706.92	1334293.98
39	68261	328958.62	1334777.37
40	68262	329275.95	1335394.72
41	6826201	329417.90	1335665.62
42	68263	329431.28	1335691.15
43	68264	329408.38	1336081.16
44	6826401	329407.50	1336094.75
45	27295212	329392.64	1336323.45
46	12320426	329376.20	1336576.65
47	12320427	329576.03	1336615.62
48	12320428	329746.39	1336655.65
49	12320429	329836.50	1336676.82
50	12320430	329962.02	1336732.76
51	12320431	330073.56	1336791.00
52	12320432	330260.46	1336952.27
53	1232043201	330505.70	1337348.24
54	1232043202	330534.58	1337381.98
55	1232043203	330617.55	1337478.92
56	12320435	330669.33	1337539.47
57	12320436	330866.80	1337640.26
58	1232043601	331035.92	1337667.82
59	1232043602	331039.93	1337668.48
60	12320438	331179.45	1337647.75
61	12320439	331544.43	1337548.47
62	68277	332083.30	1337406.05
63	68278	332069.31	1337552.26
64	6827801	332054.67	1337902.89
65	68279	332054.35	1337910.58
66	68280	332013.72	1338203.86
67	68281	332047.93	1338836.40
68	68282	332042.95	1339414.13
69	68283	332036.90	1339804.95
70	68284	332031.53	1340342.39
71	68285	332029.69	1340425.80
72	6828501	332179.71	1340757.82
73	6828502	332192.36	1340785.82
74	68287	332249.71	1340908.94
75	68288	332439.89	1341329.67
76	68289	332719.13	1341947.28
77	27289446	332780.38	1342088.66
78	68290	332945.24	1342469.16
79	68291	332456.42	1342363.92
80	68292	331967.60	1342258.69

81	68293	331722.51	1342206.35
82	68294	331408.77	1342130.72
83	68295	330935.48	1342020.26
84	68296	330750.07	1341985.67
85	68297	330261.78	1341877.84
86	68298	329973.01	1341814.07
87	6829801	329656.50	1341742.42
88	68299	329647.61	1341740.41
89	68300	329492.83	1342361.45
90	68301	329440.40	1342667.69
91	68302	329334.16	1343156.57
92	68303	329238.68	1343603.79
93	6830301	329156.77	1343956.07
94	68304	329122.90	1344101.73
95	6830401	329093.53	1344230.14
96	6830402	329074.59	1344312.94
97	68305	328991.06	1344678.09
98	6830501	328906.00	1345055.26
99	6830502	328903.20	1345067.66
100	6830503	328887.93	1345135.36
101	6830504	328884.18	1345151.97
102	6830505	328851.60	1345296.41
103	68307	328771.06	1345653.50
104	68308	328717.24	1345892.29
105	68309	328303.14	1345597.54
106	68310	328092.17	1345386.51
107	68311	327597.18	1345370.55
108	12342673	327253.88	1345324.80
109	68312	327057.02	1345298.57
110	27290704	326847.09	1345270.10
111	68313	326567.74	1345232.22
112	68314	326073.76	1345164.83
113	68315	325651.74	1345111.37
114	68316	325290.06	1345064.57
115	12342674	324794.45	1345000.25
116	68318	324388.08	1344947.51
117	12342675	324248.54	1344929.62
118	12342676	323989.79	1344896.44
119	68319	323892.37	1344883.95
120	68320	323404.24	1344821.39
121	6832001	323447.39	1344621.03
122	6832002	323509.13	1344334.30
123	6832003	323519.43	1344286.46

124	6832004	323617.31	1344270.69
125	6832005	323681.35	1344243.47
126	6832006	323687.46	1344240.34
127	12322091	323711.78	1344240.13
128	12322052010	323840.63	1344170.13
129	12322052009	323890.94	1344148.72
130	12322052008	323991.14	1344112.00
131	12322052007	324048.57	1344034.48
132	12322052006	324069.78	1343977.78
133	12322052005	324102.21	1343904.17
134	12322052004	324135.93	1343822.57
135	12322052003	324162.54	1343760.94
136	12322052002	324185.10	1343710.34
137	12322052001	324200.54	1343676.62
138	12322052	324020.01	1343556.82
139	12322048	324052.74	1343421.39
140	12322042	324109.47	1343151.04
141	12322036	324166.95	1342892.11
142	12322036001	324257.31	1342485.00
143	12322036002	324252.71	1342477.55
144	12322036003	324372.96	1341921.93
145	12322036004	324026.67	1341293.93
146	12322036005	324007.74	1341252.73
147	12322036006	323743.86	1340799.53
148	12322036007	323664.77	1340664.82
149	12322036008	323711.54	1340453.26
150	12322036009	323728.27	1340378.61
151	12322036010	323854.09	1339833.01
152	12322036011	323929.81	1339470.02
153	12322036012	323934.27	1339451.08
154	12322036013	323702.66	1339281.83
155	12322036014	323634.74	1339138.19
156	12322036015	323634.74	1338967.83
157	12322036016	323600.22	1338888.77
158	12322036017	323438.77	1338749.58
159	12322036018	323392.00	1338585.90
160	12322036019	323260.61	1338517.98
161	12320046	323254.19	1338505.75
162	1232040701	323128.99	1338420.75
163	12320407	323268.00	1338227.60
164	12320408	323362.09	1338096.17
165	12320409	323499.74	1337939.62
166	12320409001	323566.59	1337760.11

167	12320409002	323576.14	1337732.80
168	12320409003	323579.30	1337698.17
169	12320409004	323574.71	1337664.10
170	12320409005	323529.56	1337475.09
171	12320409006	323523.58	1337441.06
172	12320409007	323522.93	1337427.92
173	12322118	323505.64	1337399.27
174	1232211801	323502.39	1337391.35
175	1232211802	323534.47	1337370.41
176	1232211803	323777.18	1337209.53
177	1232211804	323751.60	1337210.64
178	1232211805	323400.24	1336923.72
179	1232211806	323409.05	1336766.63
180	1232211807	323407.97	1336757.08
181	1232211808	323413.70	1336690.07
182	12322138	323418.63	1336664.19
183	1232213801	323412.02	1336598.78
184	1232213802	323261.07	1336497.42
185	1232213803	323107.83	1336428.35
186	12322188	322983.62	1336441.40
187	12322210	322767.63	1336494.43
188	12322210001	322605.89	1336538.05
189	12322210002	322548.20	1336553.61
190	12322210003	322520.65	1336638.45
191	12322210004	322524.88	1336670.59
192	12322210005	322526.27	1336672.91
193	12322210006	322545.93	1336672.16
194	12322210007	322592.90	1336693.62
195	12322210008	322580.01	1336730.06
196	12322210009	322566.10	1336782.88
197	12322210010	322544.14	1336798.86
198	12322210011	322528.98	1336789.61
199	12322210012	322526.80	1336784.43
200	12322210013	322517.99	1336780.63
201	12322210014	322509.59	1336777.01
202	12322210015	322505.25	1336778.00
203	12322210016	322503.20	1336779.65
204	12322210017	322492.68	1336797.64
205	12322210018	322474.19	1336811.64
206	12322210019	322471.58	1336810.58
207	12322210020	322463.68	1336813.23
208	12322210021	322438.93	1336818.88
209	12322210022	322433.14	1336823.52

210	12322210023	322415.40	1336818.18
211	12322210024	322405.25	1336816.07
212	12322210025	322392.75	1336801.90
213	12322210026	322384.22	1336791.47
214	12322210027	322379.00	1336762.00
215	12322210028	322370.88	1336749.47
216	12322210029	322367.41	1336736.38
217	12322210030	322365.44	1336731.94
218	12322210031	322360.52	1336720.66
219	12322210032	322354.89	1336715.36
220	12322210033	322348.31	1336709.83
221	12322210034	322335.99	1336705.22
222	12322210035	322323.63	1336698.43
223	12322210036	322319.73	1336688.47
224	12322210037	322320.24	1336624.97
225	12322210038	322330.26	1336553.32
226	12322210039	322330.06	1336549.32
227	12322210040	322349.56	1336556.59
228	12322210041	322380.14	1336571.88
229	12322210042	322393.53	1336576.08
230	12322210043	322406.52	1336573.02
231	12322210044	322446.29	1336544.35
232	12322210045	322473.81	1336530.21
233	12322210046	322505.54	1336527.15
234	12322210047	322543.20	1336531.99
235	12322210048	322564.54	1336535.48
236	12322210049	322595.13	1336534.38
237	12322210050	322736.05	1336493.27
238	12322210051	322763.12	1336486.65
239	12322210052	322764.84	1336480.03
240	12322210053	322764.41	1336472.75
241	12322224	322657.06	1335776.36
242	12322230	322646.95	1335707.82
243	12322237	322622.85	1335601.30
244	1232221801	322626.59	1335598.26
245	12322218	322695.90	1335541.94
246	12322213	322751.05	1335473.47
247	1232221301	322705.21	1335424.00
248	12322219	322693.56	1335411.43
249	12322208	322774.07	1335411.32
250	12343155	322885.85	1335403.20
251	12322191	322951.89	1335398.18
252	12322178	323078.79	1335378.01

253	12322177	323106.24	1335371.11
254	12343154	323153.15	1335359.32
255	12322164	323221.63	1335344.94
256	12322150	323341.60	1335312.15
257	12322140	323405.31	1335290.29
258	1232214001	323399.19	1335281.98
259	1232214002	323390.75	1335270.52
260	12322166	323220.66	1335039.58
261	12322180	323073.16	1334725.20
262	12322170	323204.79	1334621.66
263	12322099	323657.42	1334223.46
264	12322167	323218.67	1333508.41
265	12322175	323114.45	1333335.66
266	12322187	323005.22	1333154.83
267	1232218701	323001.22	1333157.24
268	12322205	322797.80	1333280.14
269	12322234	322628.49	1333381.49
270	1232223401	322460.43	1333483.29
271	1232223402	322448.46	1333490.55
272	1232223403	322343.25	1333554.28
273	12322291	322137.14	1333679.15
274	12322296	322066.66	1333724.17
275	12322303	322020.63	1333651.59
276	1232230301	321982.32	1333600.83
277	1232230302	321348.81	1332543.94
278	68199	321352.21	1332541.83
279	6819901	321472.16	1332457.00
280	68200	321551.86	1332400.64
281	68201	321700.21	1332201.72
282	6820101	321800.39	1331957.88
283	68448	321833.33	1331877.72
284	68449	322103.45	1331362.12
285	6844901	322164.35	1331292.92
286	68202	322347.02	1331085.34
287	68203	322255.72	1330958.72
288	68204	322172.71	1330808.27
289	68205	322064.40	1330637.68
290	68206	321885.57	1330338.92
291	68207	321779.20	1330161.40
292	68208	321654.19	1329948.98
293	68209	321938.00	1329770.72
294	68210	322064.41	1329693.19
295	68211	322221.75	1329578.43

296	68212	322683.71	1328512.61
297	68213	322942.92	1328362.05
298	68215	323482.39	1328035.65
299	27294469	323972.05	1327736.50
300	68216	324007.64	1327714.76
301	68217	324038.74	1327568.24
302	6821701	324029.52	1327438.13
303	6821702	324026.73	1327398.75
304	68219	324004.64	1327210.73
305	68220	323973.27	1327107.94
306	6822001	324216.38	1326368.86
307	6822002	324337.21	1326001.53
308	68221	324378.83	1325875.00
309	68222	324364.74	1325491.23
310	68223	324927.01	1325229.01
311	68224	325109.12	1324517.94
312	6822401	325194.97	1324182.69
313	68225	325317.32	1323704.88
314	27291115	325435.70	1323694.06
315	68226	325562.07	1323682.51
316	6822601	325891.07	1323647.56
317	68227	326092.33	1323626.18
318	68228	326350.81	1323765.96
319	68229	326548.31	1323872.77
320	68230	326809.33	1323810.55
321	68231	327212.47	1324561.52
322	68232	327485.78	1324441.83
323	68233	327712.12	1324342.42
324	68234	327943.52	1324240.61
325	68235	327891.82	1323821.20
326	12342734	327777.69	1322901.59
327	68236	327753.85	1322709.49
328	6823601	327777.12	1322715.94
329	12342733	328415.74	1322892.92
330	12342732	328539.82	1322927.31
331	1234273201	328811.89	1323002.71
332	68237	329180.05	1323104.73
333	68238	330249.78	1323660.53

**Перечень координат характерных точек границ Михайловского
сельского поселения Кантемировского муниципального района
Воронежской области**

№ п/п	Номер характерной точки границ	Координаты	
		X	Y
1	68199	321352.21	1332541.83
2	1232230302	321348.81	1332543.94
3	1232230301	321982.32	1333600.83
4	12322303	322020.63	1333651.59
5	12322296	322066.66	1333724.17
6	12322291	322137.14	1333679.15
7	1232223403	322343.25	1333554.28
8	1232223402	322448.46	1333490.55
9	1232223401	322460.43	1333483.29
10	12322234	322628.49	1333381.49
11	12322205	322797.80	1333280.14
12	1232218701	323001.22	1333157.24
13	12322187	323005.22	1333154.83
14	12322175	323114.45	1333335.66
15	12322167	323218.67	1333508.41
16	12322099	323657.42	1334223.46
17	12322170	323204.79	1334621.66
18	12322180	323073.16	1334725.20
19	12322166	323220.66	1335039.58
20	1232214002	323390.75	1335270.52
21	1232214001	323399.19	1335281.98
22	12322140	323405.31	1335290.29
23	12322150	323341.60	1335312.15
24	12322164	323221.63	1335344.94
25	12343154	323153.15	1335359.32
26	12322177	323106.24	1335371.11
27	12322178	323078.79	1335378.01
28	12322191	322951.89	1335398.18
29	12343155	322885.85	1335403.20
30	12322208	322774.07	1335411.32
31	12322219	322693.56	1335411.43
32	1232221301	322705.21	1335424.00
33	12322213	322751.05	1335473.47
34	12322218	322695.90	1335541.94
35	1232221801	322626.59	1335598.26
36	12322237	322622.85	1335601.30
37	12322230	322646.95	1335707.82

38	12322224	322657.06	1335776.36
39	12322210053	322764.41	1336472.75
40	12322210052	322764.84	1336480.03
41	12322210051	322763.12	1336486.65
42	12322210050	322736.05	1336493.27
43	12322210049	322595.13	1336534.38
44	12322210048	322564.54	1336535.48
45	12322210047	322543.20	1336531.99
46	12322210046	322505.54	1336527.15
47	12322210045	322473.81	1336530.21
48	12322210044	322446.29	1336544.35
49	12322210043	322406.52	1336573.02
50	12322210042	322393.53	1336576.08
51	12322210041	322380.14	1336571.88
52	12322210040	322349.56	1336556.59
53	12322210039	322330.06	1336549.32
54	12322210038	322330.26	1336553.32
55	12322210037	322320.24	1336624.97
56	12322210036	322319.73	1336688.47
57	12322210035	322323.63	1336698.43
58	12322210034	322335.99	1336705.22
59	12322210033	322348.31	1336709.83
60	12322210032	322354.89	1336715.36
61	12322210031	322360.52	1336720.66
62	12322210030	322365.44	1336731.94
63	12322210029	322367.41	1336736.38
64	12322210028	322370.88	1336749.47
65	12322210027	322379.00	1336762.00
66	12322210026	322384.22	1336791.47
67	12322210025	322392.75	1336801.90
68	12322210024	322405.25	1336816.07
69	12322210023	322415.40	1336818.18
70	12322210022	322433.14	1336823.52
71	12322210021	322438.93	1336818.88
72	12322210020	322463.68	1336813.23
73	12322210019	322471.58	1336810.58
74	12322210018	322474.19	1336811.64
75	12322210017	322492.68	1336797.64
76	12322210016	322503.20	1336779.65
77	12322210015	322505.25	1336778.00
78	12322210014	322509.59	1336777.01
79	12322210013	322517.99	1336780.63
80	12322210012	322526.80	1336784.43

81	12322210011	322528.98	1336789.61
82	12322210010	322544.14	1336798.86
83	12322210009	322566.10	1336782.88
84	12322210008	322580.01	1336730.06
85	12322210007	322592.90	1336693.62
86	12322210006	322545.93	1336672.16
87	12322210005	322526.27	1336672.91
88	12322210004	322524.88	1336670.59
89	12322210003	322520.65	1336638.45
90	12322210002	322548.20	1336553.61
91	12322210001	322605.89	1336538.05
92	12322210	322767.63	1336494.43
93	12322188	322983.62	1336441.40
94	1232213803	323107.83	1336428.35
95	1232213802	323261.07	1336497.42
96	1232213801	323412.02	1336598.78
97	12322138	323418.63	1336664.19
98	1232211808	323413.70	1336690.07
99	1232211807	323407.97	1336757.08
100	1232211806	323409.05	1336766.63
101	1232211805	323400.24	1336923.72
102	1232211804	323751.60	1337210.64
103	1232211803	323777.18	1337209.53
104	1232211802	323534.47	1337370.41
105	1232211801	323502.39	1337391.35
106	12322118	323505.64	1337399.27
107	12320409007	323522.93	1337427.92
108	12320409006	323523.58	1337441.06
109	12320409005	323529.56	1337475.09
110	12320409004	323574.71	1337664.10
111	12320409003	323579.30	1337698.17
112	12320409002	323576.14	1337732.80
113	12320409001	323566.59	1337760.11
114	12320409	323499.74	1337939.62
115	12320408	323362.09	1338096.17
116	12320407	323268.00	1338227.60
117	1232040701	323128.99	1338420.75
118	12320046	323254.19	1338505.75
119	12320047	323174.28	1338603.63
120	12320048	322968.06	1338816.52
121	12320049	322767.40	1338910.68
122	12320050	322535.14	1338938.18
123	12320051	322159.91	1338923.08

124	12320052	322104.78	1338872.84
125	12320053	321908.52	1338863.68
126	12320054	321811.24	1338880.93
127	12320055	321733.73	1338906.40
128	12320058	321631.78	1338985.47
129	12320057	321587.06	1339026.37
130	12320058	321079.65	1339140.66
131	12322453	321061.25	1339145.59
132	12320060	320740.33	1339232.76
133	12320061	320373.28	1339307.38
134	12320062	320202.35	1339300.95
135	12320063	320069.26	1339275.74
136	12320064	319957.95	1339243.70
137	12320065	319795.64	1339180.85
138	12320066	319705.07	1339130.47
139	12320067	319511.52	1339059.67
140	12320068	319234.45	1339060.21
141	12320069	319136.13	1339141.31
142	12320070	319128.10	1339127.93
143	12320071	318989.39	1339246.29
144	12320072	318737.61	1339475.87
145	12320073	318611.49	1339604.09
146	12320074	318373.12	1339836.10
147	12320075	318361.00	1339856.59
148	12320076	318315.87	1339924.01
149	12320077	318267.41	1339989.07
150	12320078	318240.74	1340030.72
151	12320079	318191.46	1340059.48
152	12320080	318141.02	1340143.68
153	12320081	317966.96	1340281.45
154	12320082	317804.13	1340368.24
155	12320083	317675.88	1340414.85
156	12320084	317441.60	1340458.55
157	12320085	317133.27	1340484.77
158	12339100	317040.28	1340488.52
159	12339100001	317026.78	1340350.87
160	12339100002	316975.67	1339988.85
161	12339100003	316921.30	1339624.11
162	12339100004	316888.36	1339410.56
163	12339100005	316887.41	1339389.74
164	12339100006	316867.82	1339260.89
165	12339100007	316856.77	1339256.50
166	12339100008	316562.65	1339117.94

167	12339100009	316322.22	1339002.02
168	12339100010	316113.77	1338901.78
169	12339100011	315899.21	1338799.51
170	12339100012	315786.19	1338742.97
171	12339100013	315689.46	1338695.71
172	12339100014	315620.99	1338663.10
173	12339100015	315574.26	1338638.85
174	12339100016	315366.86	1338531.74
175	12339100017	315287.77	1338495.21
176	12339100018	315275.56	1338486.08
177	12339100019	315255.58	1338475.97
178	12339100020	315207.64	1338451.68
179	12324375	315122.56	1338408.60
180	1232437501	315112.16	1338404.19
181	12343937	315074.09	1338388.04
182	12324524	314867.78	1338297.50
183	12324568	314802.10	1338267.35
184	12324563	314812.85	1338253.59
185	12324547	314833.85	1338197.26
186	12324544	314836.91	1338179.40
187	12324565	314809.85	1338132.44
188	12324566	314807.80	1338112.12
189	12343938	314815.83	1338088.24
190	12324545	314836.13	1338040.40
191	12324538	314844.17	1338016.52
192	12324535	314850.07	1337968.09
193	12324536	314849.14	1337915.55
194	12324550	314831.13	1337854.86
195	12324551	314829.08	1337834.55
196	12324531	314858.64	1337783.98
197	12324543	314837.74	1337750.47
198	12324541	314839.07	1337730.10
199	12324532	314857.57	1337676.36
200	12343939	314583.68	1337546.64
201	12343940	314311.47	1337416.04
202	12324945	314044.39	1337288.73
203	12324922	314097.11	1337065.66
204	12324888	314147.42	1336897.76
205	1232488801	314129.30	1336880.60
206	1232488802	313907.72	1336633.41
207	1232488803	313712.81	1336434.60
208	1232488804	313187.63	1335865.61
209	1232488805	313172.25	1335849.94

210	1232488806	313025.13	1335692.27
211	12325421	312873.41	1335522.20
212	12343943	312613.42	1335235.47
213	1234394301	312273.81	1334851.88
214	1234394302	312261.97	1334838.51
215	12325898	312181.07	1334747.13
216	12325881	312217.98	1334727.06
217	12325879	312221.95	1334710.89
218	12325880	312219.80	1334681.25
219	12325882	312217.81	1334662.63
220	12325877	312225.24	1334650.65
221	12325849	312256.38	1334639.99
222	12325829	312280.70	1334626.90
223	12325816	312293.09	1334607.21
224	12325810	312299.99	1334562.18
225	12325802	312309.20	1334556.10
226	12325759	312359.66	1334536.67
227	12325722	312420.54	1334480.62
228	12325713	312434.51	1334454.13
229	12325709	312440.63	1334413.34
230	12325646	312525.63	1334330.64
231	12325634	312538.64	1334297.38
232	12325633	312540.70	1334266.83
233	12325626	312553.76	1334236.11
234	12325602	312588.84	1334207.59
235	12325580	312624.33	1334204.50
236	12325550	312682.92	1334218.85
237	12325578	312626.74	1334142.58
238	12325682	312484.64	1333928.62
239	12344557	312226.12	1333519.80
240	12325960	312085.68	1333301.47
241	12325969	312075.97	1333286.15
242	1232596901	312053.15	1333250.19
243	1232596902	312043.63	1333235.19
244	1232596903	312043.46	1333234.92
245	1232596904	312041.39	1333231.66
246	12326062	311961.34	1333105.53
247	12326155	311862.59	1332951.76
248	12326445	311602.16	1332546.25
249	12326473	311580.48	1332512.14
250	12326639	311384.72	1332204.16
251	12326646	311372.18	1332184.22
252	12326746	311240.56	1331974.82

253	12326895	310972.39	1331553.57
254	12326956	310873.01	1331396.09
255	12327092	310685.65	1331119.54
256	12344559	310528.54	1330877.15
257	12327292	310396.37	1330658.94
258	12327653	309981.01	1329997.58
259	1232765301	309679.83	1329876.01
260	1232765302	309519.44	1329811.27
261	1232765303	309352.59	1329744.77
262	12328135	309301.49	1329724.40
263	1232813501	308922.45	1329576.91
264	12328455	308815.49	1329535.31
265	12328770	308350.91	1329349.03
266	1232877001	308247.81	1329306.59
267	12329160	307879.21	1329154.86
268	1232916001	307502.23	1328989.39
269	12329540	307433.97	1328959.43
270	12329858	306980.94	1328762.91
271	12329897	306920.93	1328742.37
272	12329948	306832.64	1328705.27
273	1232994801	306685.70	1328643.53
274	12330138	306456.37	1328547.17
275	12330451	305796.03	1328259.02
276	12330386	305937.04	1327935.50
277	12330309	306128.38	1327472.13
278	12330381	305948.15	1327185.87
279	12330486	305728.20	1327084.29
280	12330332	306077.86	1326280.82
281	12330275	306219.24	1325940.17
282	12330164	306428.45	1325473.29
283	12330073	306616.34	1325063.45
284	12330007	306744.77	1324772.11
285	12347256	306800.84	1324651.96
286	12329856	306981.22	1324250.68
287	12329778	307103.18	1323983.99
288	12347255	307171.58	1323834.88
289	12329711	307212.81	1323747.10
290	12339128	307244.73	1323693.36
291	12328794019	306504.19	1323413.87
292	12328794018	306312.57	1323342.29
293	12328794017	306187.72	1323305.49
294	12328794016	306236.96	1323234.19
295	12328794015	306260.43	1323202.91

296	12328794014	306265.64	1323166.41
297	12328794013	306270.86	1323122.08
298	12328794012	306315.18	1323090.80
299	12328794011	306343.86	1323059.51
300	12328794010	306362.11	1323025.62
301	12328794009	306390.79	1322996.94
302	12328794008	306403.83	1322960.44
303	12328794007	306466.40	1322884.83
304	12328794006	306594.15	1322751.86
305	12328794005	306854.87	1322538.07
306	12328794004	307305.66	1322303.42
307	12328794003	308173.86	1321935.80
308	12328794002	308325.07	1321873.23
309	12328794001	308333.69	1321866.08
310	12328794	308515.77	1321808.38
311	1232862501	308515.78	1321808.38
312	12328625	308527.21	1321804.76
313	12346130	308743.48	1321784.86
314	12328353	308975.10	1321761.86
315	12346129	309012.94	1321758.10
316	12328296	309060.30	1321756.42
317	12346128	309282.91	1321711.83
318	1232801503	309388.85	1321689.43
319	1232801502	309406.20	1321684.05
320	1232801501	309439.30	1321667.09
321	12328015	309457.75	1321645.20
322	12327789	309771.56	1321589.68
323	12346127	309964.39	1321254.05
324	12327655	309977.69	1321230.92
325	12327638	309992.04	1321191.30
326	12327624	310007.72	1321165.62
327	12327614	310027.68	1321089.02
328	12327609	310040.67	1321081.18
329	12327596	310062.56	1321073.64
330	12327594	310067.87	1321071.45
331	12327546	310129.82	1321045.89
332	12327531	310142.79	1321036.79
333	12327525	310149.39	1321026.09
334	12327523	310150.00	1321010.82
335	12327532	310142.22	1321000.34
336	12327550	310125.83	1320979.83
337	12327554	310121.64	1320955.73
338	12327549	310126.13	1320945.07

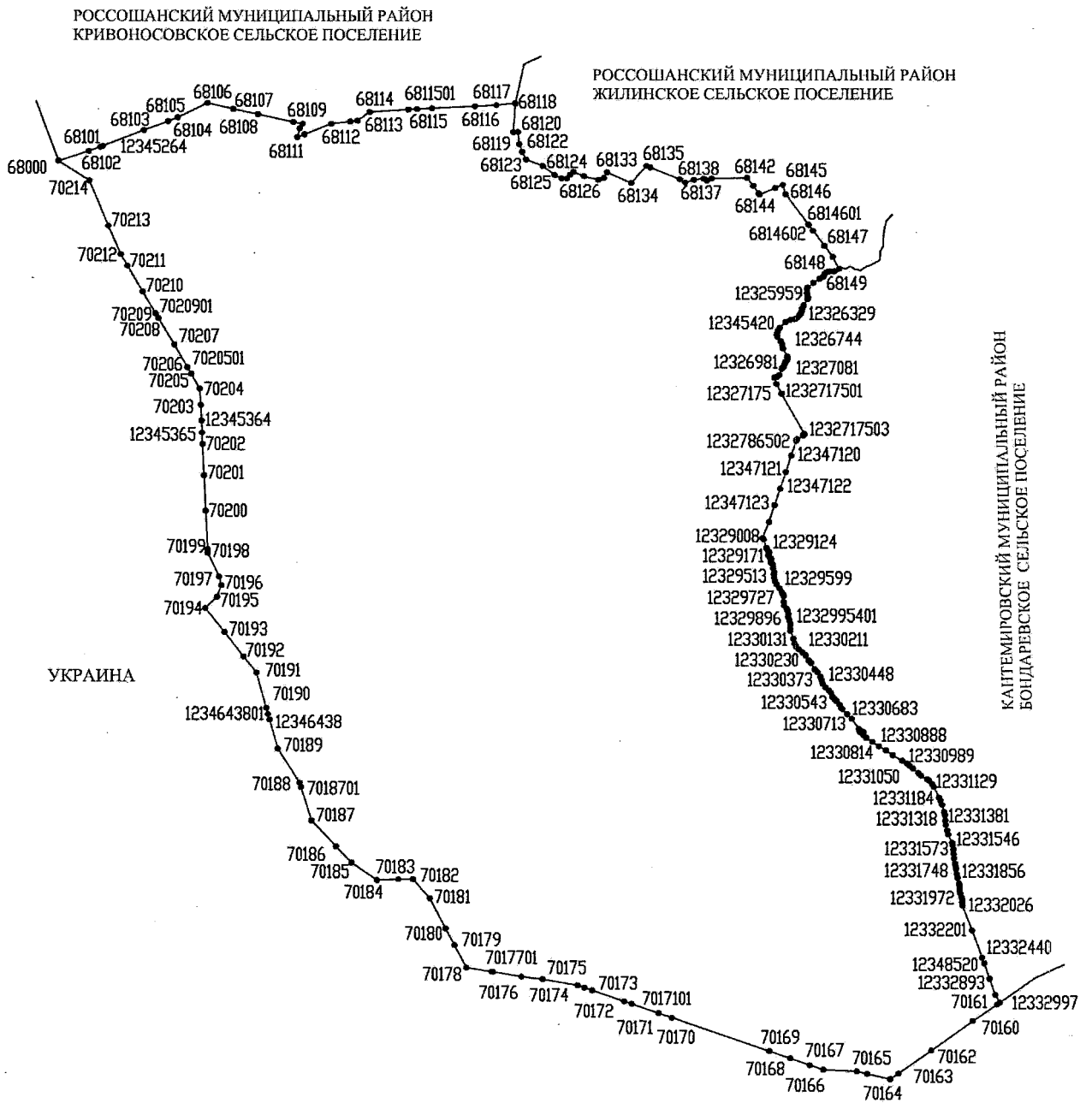
339	12327526	310146.09	1320922.29
340	12327519	310153.48	1320908.19
341	12327516	310157.84	1320889.47
342	12327509	310162.74	1320877.53
343	12327502	310173.97	1320865.06
344	12327477	310197.49	1320854.52
345	12327470	310205.27	1320837.45
346	12344961	310301.65	1320832.56
347	12344960	310422.99	1320827.28
348	1232680001	310649.52	1320813.47
349	12326800	311155.56	1320786.64
350	12344954	311209.55	1320800.82
351	1234495301	311304.96	1320830.08
352	12344953	311313.23	1320832.52
353	12344952	311451.41	1320876.14
354	12326544	311488.42	1320889.12
355	12344951	311504.12	1321082.16
356	12326513	311533.66	1321403.84
357	12344950	311391.63	1321439.11
358	12326760	311223.07	1321482.42
359	12344949	311270.53	1321677.51
360	12344948	311319.30	1321875.12
361	12344947	311554.89	1322795.90
362	12344946	311626.65	1323057.16
363	12326400	311638.25	1323095.98
364	12344945	311891.04	1322973.36
365	12325911	312154.68	1322841.26
366	1234466701	312182.05	1322858.48
367	12344667	312382.84	1322985.21
368	12325604	312588.73	1323108.57
369	12325555	312669.12	1323158.14
370	12325500	312768.01	1323104.69
371	12325400	312897.18	1323031.47
372	12325422	312871.26	1323105.62
373	12325449	312841.38	1323183.33
374	12325430	312864.98	1323279.61
375	12344666	313209.85	1323504.66
376	1232517601	313225.21	1323514.83
377	12325176	313351.07	1323598.19
378	12325158	313399.48	1323556.70
379	12325150	313437.92	1323577.28
380	12325141	313463.16	1323619.27
381	12325134	313487.78	1323674.83

382	12325122	313536.75	1323718.13
383	12325105	313587.30	1323754.61
384	12325092	313627.77	1323796.35
385	12325086	313641.85	1323828.35
386	1232483209	313671.69	1323881.23
387	1232483208	313829.86	1324094.34
388	1232483207	313898.29	1324192.86
389	1232483206	313935.71	1324242.30
390	1232483205	313975.84	1324274.89
391	1232483204	314015.42	1324299.80
392	1232483203	314086.27	1324329.87
393	1232483202	314160.73	1324395.00
394	1232483201	314263.71	1324553.65
395	12324832	314271.53	1324588.04
396	12324806	314311.79	1324667.94
397	1232480001	314318.66	1324701.26
398	12324800	314324.68	1324730.47
399	12324744	314445.02	1324994.76
400	12324818	314300.38	1325103.94
401	12324857	314214.89	1325155.35
402	12324869	314177.45	1325092.36
403	12324900	314128.19	1325031.26
404	12324932	314067.23	1324979.68
405	12324960	313998.69	1324929.91
406	12324966	313984.30	1324930.15
407	12324975	313965.03	1324942.33
408	12324983	313950.93	1324959.51
409	12324981	313951.97	1324971.37
410	12324947	314041.24	1325147.98
411	12344664	314214.37	1325532.66
412	12324849	314244.18	1325594.93
413	12324835	314269.55	1325644.54
414	12324829	314276.24	1325691.07
415	12324820	314297.68	1325758.55
416	12324809	314307.38	1325833.01
417	12324796	314333.22	1325911.44
418	12324749	314432.40	1326124.35
419	12324702	314564.40	1326427.46
420	12324681	314605.44	1326452.23
421	12324634	314686.52	1326492.47
422	12324620	314710.60	1326494.41
423	12324602	314740.99	1326489.72
424	12324559	314817.35	1326504.69

425	12324553	314826.61	1326501.17
426	12324528	314863.36	1326466.71
427	12324509	314884.92	1326435.88
428	12324479	314930.95	1326339.41
429	12324469	314941.28	1326291.79
430	12324464	314952.50	1326187.37
431	12324463	314953.43	1326133.11
432	1232445301	314961.00	1326099.56
433	12324453	314969.35	1326062.52
434	12324421	315022.70	1326004.93
435	12324407	315046.17	1325989.33
436	12324366	315143.77	1325950.58
437	12324347	315175.05	1325948.42
438	12324319	315234.73	1325980.59
439	12324316	315239.95	1325990.69
440	12324322	315226.80	1326018.01
441	12324327	315220.46	1326048.62
442	12324324	315221.96	1326095.21
443	12324314	315241.90	1326128.82
444	12324285	315303.07	1326206.75
445	12324275	315316.84	1326223.49
446	12324250	315363.50	1326292.31
447	12324213	315458.02	1326434.36
448	12324154	315629.06	1326331.09
449	1232399102	315795.97	1326227.91
450	1232399101	315815.23	1326216.55
451	12323991	316087.40	1326056.07
452	1232391301	316223.73	1325976.69
453	12323913	316253.18	1325959.54
454	12323900	316291.83	1325940.32
455	12323898	316297.38	1325913.96
456	12323891	316304.60	1325885.88
457	12323886	316317.69	1325854.32
458	12323865	316346.61	1325804.73
459	12323856	316373.73	1325747.54
460	12323853	316380.95	1325719.46
461	12323845	316396.24	1325664.14
462	12323836	316410.94	1325566.44
463	12323827	316421.44	1325530.68
464	12323809	316445.05	1325465.07
465	12323803	316463.10	1325424.96
466	12323794	316478.01	1325401.85
467	12323771	316526.56	1325364.68

468	12323754	316581.10	1325331.66
469	12323741	316605.35	1325311.81
470	12323734	316624.56	1325293.72
471	12323725	316635.23	1325270.68
472	12323724	316635.44	1325251.08
473	68179042	316641.84	1325281.54
474	68180	316660.68	1325306.90
475	68181	317043.11	1325482.45
476	68182	317343.36	1325796.95
477	68183	317703.99	1326132.71
478	68184	317923.25	1326254.41
479	6818401	318093.38	1326537.55
480	6818402	318177.95	1326678.30
481	68185	318189.21	1326697.04
482	12343797	318686.46	1327515.16
483	68186	318775.04	1327660.90
484	68187	318221.25	1327993.77
485	68188	318467.29	1328408.44
486	27292596	318561.85	1328563.88
487	2729259601	318571.88	1328580.37
488	68189	318890.83	1329104.69
489	68190	319110.92	1329467.92
490	6819001	319360.19	1329325.85
491	68191	319393.76	1329306.72
492	6819101	319402.36	1329321.92
493	68192	319564.10	1329607.99
494	68193	319567.62	1329897.82
495	68194	319604.01	1329990.68
496	68195	319900.44	1330208.45
497	68196	319978.32	1330267.85
498	68197	320810.78	1331674.68
499	12343207	320990.52	1331970.24
500	1234320701	321027.95	1332031.77
501	1234320702	321035.66	1332044.45
502	68198	321089.85	1332133.55

Карта-схема границ Новобелянского сельского поселения Кантемировского муниципального района Воронежской области



**Перечень координат характерных точек границ Новобелянского
сельского поселения Кантемировского муниципального района
Воронежской области**

№ п/п	Номер характерной точки границ	Координаты	
		X	Y
1	68000	314152.04	1301300.40
2	68101	314310.40	1301785.43
3	68102	314377.74	1301973.66
4	12345264	314391.68	1302010.07
5	68103	314645.59	1302673.26
6	68104	314789.07	1303067.02
7	68105	314851.04	1303223.98
8	68106	315083.10	1303706.41
9	68107	314987.50	1304129.56
10	68108	314905.07	1304532.06
11	6810801	314782.13	1305106.09
12	68109	314750.25	1305254.97
13	68110	314678.84	1305206.97
14	68111	314535.61	1305167.56
15	6811101	314581.38	1305283.25
16	12324694	314582.32	1305285.63
17	68112	314752.90	1305716.86
18	6811201	314787.18	1306018.95
19	68113	314800.16	1306133.39
20	68114	314940.69	1306331.58
21	68115	314980.06	1306950.11
22	6811501	314987.19	1307091.65
23	6811502	314999.27	1307331.20
24	68116	315034.08	1308021.97
25	68117	315051.99	1308363.27
26	68118	315081.00	1308665.00
27	68119	314620.42	1308632.00
28	68120	314626.64	1308708.09
29	68121	314428.15	1308726.32
30	68122	314305.90	1308773.27
31	68123	314184.60	1308834.31
32	68124	314078.05	1309101.06
33	6812401	313933.75	1309287.99
34	68125	313930.32	1309292.43
35	68126	313877.69	1309403.45
36	68127	313877.25	1309488.21
37	68128	313932.26	1309535.37

38	68129	313985.83	1309592.19
39	68130	313913.27	1309760.50
40	68131	313856.30	1309988.81
41	68132	313885.89	1310076.52
42	68133	313978.21	1310127.33
43	68134	313805.35	1310515.14
44	68135	314082.48	1310755.76
45	6813501	314057.42	1310817.97
46	68136	313868.41	1311287.23
47	68137	313811.73	1311373.15
48	68138	313857.91	1311511.75
49	68139	313876.79	1311667.45
50	68140	313847.20	1311721.05
51	68141	313877.92	1311796.94
52	68142	313889.18	1312362.35
53	68143	313761.79	1312463.43
54	6814301	313639.96	1312549.24
55	68144	313618.55	1312564.32
56	6814401	313725.43	1312813.32
57	68145	313777.50	1312934.62
58	68146	313627.46	1312980.09
59	6814601	313139.62	1313342.27
60	6814602	313132.94	1313347.23
61	6814603	313038.36	1313417.45
62	68147	312792.33	1313600.11
63	68148	312613.04	1313731.53
64	68149	312420.45	1313833.69
65	12325748	312378.51	1313760.91
66	12325754	312374.06	1313732.13
67	12325752	312377.10	1313686.34
68	12325755	312373.50	1313657.56
69	12325767	312354.62	1313623.81
70	12325782	312336.72	1313606.15
71	12325819	312289.99	1313581.95
72	12325848	312256.54	1313523.74
73	12325896	312190.58	1313420.02
74	12325939	312114.59	1313331.64
75	12325959	312086.57	1313320.00
76	12326016	312023.95	1313321.34
77	12326046	311974.93	1313330.20
78	12326069	311949.60	1313338.03
79	12326091	311927.54	1313330.58
80	12326198	311824.65	1313266.98

81	12326236	311776.24	1313244.48
82	12345419	311726.21	1313231.32
83	12326329	311689.71	1313217.20
84	12326371	311659.07	1313194.56
85	12326422	311620.73	1313160.97
86	12326450	311599.28	1313122.16
87	12326461	311590.31	1313055.28
88	12326496	311555.01	1312976.74
89	12345420	311462.92	1312885.95
90	12326615	311411.04	1312852.46
91	12326644	311375.42	1312841.72
92	12326674	311349.99	1312837.69
93	12326700	311321.27	1312843.85
94	12326744	311244.68	1312900.38
95	12326775	311194.92	1312923.66
96	12326808	311129.84	1312935.19
97	12326877	310998.34	1313004.87
98	12326900	310970.45	1313010.17
99	12326911	310949.24	1313003.56
100	12326929	310922.03	1312986.83
101	12326939	310903.29	1312970.87
102	12326950	310884.60	1312961.70
103	12326981	310840.48	1312946.80
104	12326993	310819.16	1312924.93
105	12345421	310817.56	1312924.18
106	12327009	310799.62	1312915.76
107	12327081	310701.13	1312874.17
108	12327107	310668.65	1312832.05
109	12327115	310660.78	1312798.22
110	12327175	310560.32	1312832.06
111	1232717501	310406.48	1312909.27
112	1232717502	309766.85	1313268.79
113	1232717503	309750.99	1313277.93
114	1232717504	309739.08	1313254.90
115	12327819	309731.43	1313257.99
116	12327865	309678.85	1313158.09
117	1232786501	309655.37	1313149.65
118	1232786502	309648.90	1313147.32
119	12347120	309413.67	1313062.72
120	12347121	309152.92	1312977.41
121	12347122	308884.50	1312887.09
122	12347123	308621.16	1312796.72
123	12347124	308351.06	1312708.12

124	12329008	308090.94	1312604.15
125	12329024	308070.83	1312620.48
126	12329124	307935.18	1312668.60
127	12329151	307892.31	1312691.97
128	12329165	307873.06	1312709.98
129	12329171	307860.40	1312712.67
130	12329186	307842.51	1312701.84
131	12329201	307821.32	1312698.68
132	12329224	307800.22	1312703.15
133	12329248	307780.98	1312721.17
134	12329259	307766.85	1312742.52
135	12329265	307757.55	1312743.47
136	12329305	307708.36	1312733.84
137	12329315	307700.02	1312743.26
138	12329345	307668.13	1312765.65
139	12329390	307614.91	1312772.17
140	12329445	307542.36	1312789.93
141	12329476	307513.54	1312786.00
142	12329513	307456.88	1312788.32
143	12329557	307406.30	1312803.29
144	12329599	307353.29	1312828.46
145	12329644	307289.51	1312872.41
146	12347125	307225.66	1312910.42
147	12329727	307185.32	1312932.90
148	12329746	307159.18	1312940.82
149	12329804	307065.27	1312941.01
150	12329836	307010.36	1312947.55
151	12329870	306957.53	1312987.98
152	12329896	306922.18	1313003.63
153	12329931	306863.97	1313016.98
154	12329954	306824.12	1313009.79
155	1232995401	306762.15	1313032.83
156	12330033	306707.87	1313052.62
157	12330066	306645.20	1313047.37
158	12330085	306596.13	1313047.91
159	12330131	306468.95	1313096.79
160	12330194	306389.64	1313114.62
161	12330211	306341.73	1313141.43
162	12330230	306296.50	1313180.08
163	12330256	306246.49	1313244.22
164	12330281	306200.52	1313291.36
165	12330313	306116.52	1313343.15
166	12330334	306072.12	1313380.10

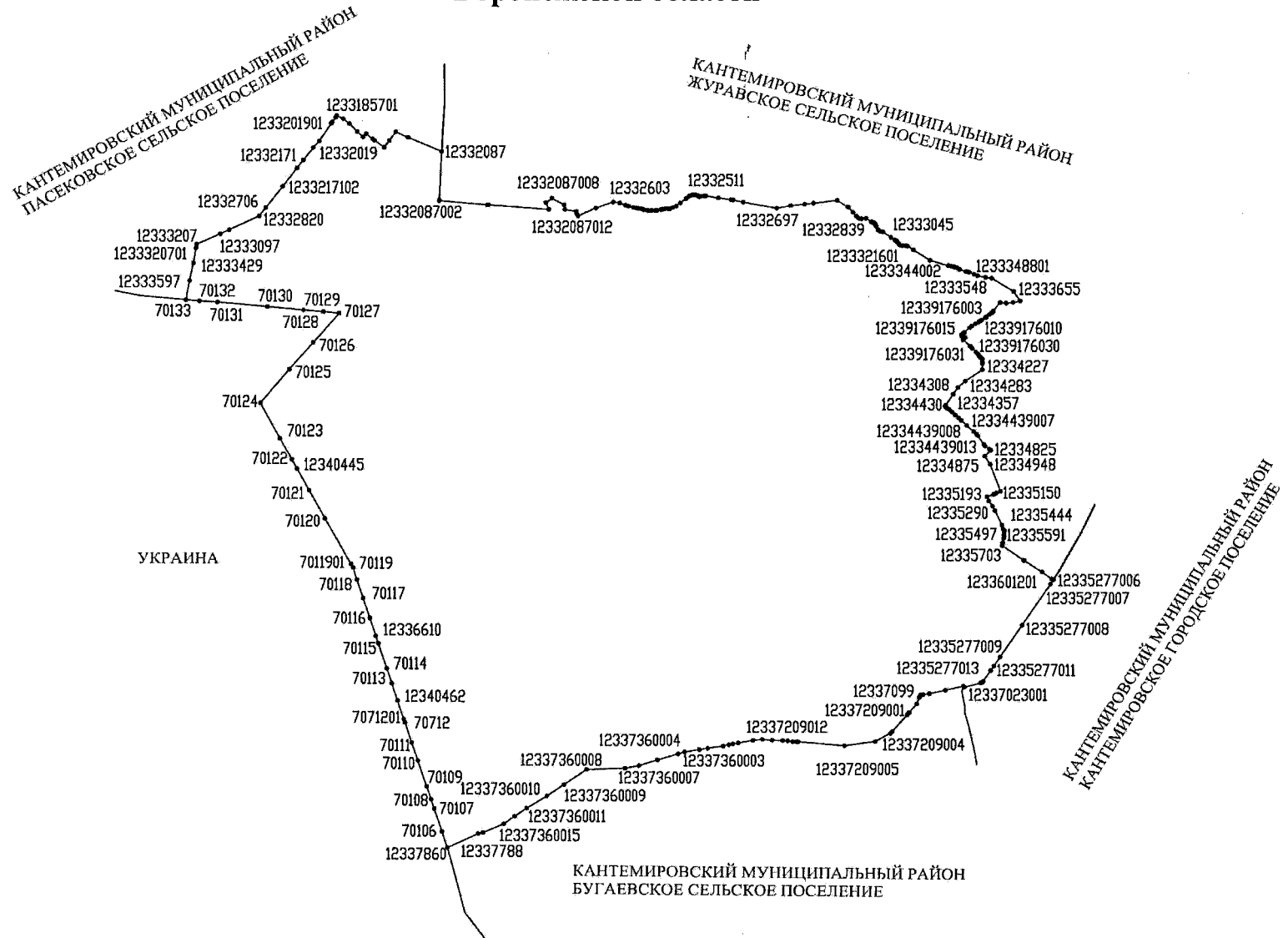
167	12330373	305970.45	1313439.72
168	12330391	305928.66	1313482.58
169	12330422	305856.45	1313529.16
170	12330448	305802.49	1313545.01
171	12330474	305746.03	1313564.28
172	12330508	305679.75	1313611.65
173	12330528	305632.13	1313663.04
174	12330543	305591.06	1313695.71
175	12330566	305526.24	1313723.56
176	12330575	305488.69	1313760.16
177	12330586	305458.49	1313789.59
178	12330612	305402.36	1313835.99
179	12330642	305351.89	1313861.13
180	12330651	305332.65	1313880.00
181	12330683	305247.68	1313957.10
182	12330713	305172.33	1314029.85
183	12330768	305007.85	1314145.79
184	12330787	304965.74	1314158.05
185	12330799	304952.35	1314171.74
186	12330796	304954.22	1314192.91
187	12330791	304959.32	1314209.44
188	12330794	304954.46	1314217.63
189	12330814	304913.87	1314216.91
190	12330822	304897.85	1314227.13
191	12330834	304865.85	1314261.97
192	12330857	304797.78	1314361.98
193	12330888	304727.13	1314465.78
194	12330906	304659.92	1314578.69
195	12330927	304581.71	1314688.25
196	12330957	304495.21	1314840.21
197	12330989	304443.95	1314923.41
198	12331003	304415.35	1314959.94
199	12331027	304366.51	1315010.93
200	12331050	304294.13	1315098.44
201	12331063	304253.71	1315140.94
202	12331080	304193.21	1315238.58
203	12331086	304177.26	1315269.13
204	12331116	304116.57	1315316.78
205	12331129	304070.19	1315348.27
206	12331184	303895.50	1315431.86
207	12331211	303849.08	1315453.18
208	12331245	303779.01	1315480.52
209	12331318	303665.84	1315512.22

210	12331336	303614.32	1315526.78
211	12331381	303527.26	1315532.13
212	12331407	303460.50	1315538.27
213	12331445	303368.43	1315561.43
214	12331472	303308.47	1315578.57
215	12331546	303175.96	1315637.44
216	12331573	303131.18	1315646.90
217	1233157301	303075.88	1315656.54
218	12331620	303061.90	1315658.98
219	12331650	302991.74	1315661.74
220	12331721	302919.07	1315672.13
221	12331748	302838.81	1315687.63
222	12331773	302788.13	1315698.80
223	12331791	302753.48	1315703.99
224	12331832	302672.37	1315716.95
225	12331856	302611.54	1315727.31
226	12331886	302521.17	1315752.16
227	12331900	302493.29	1315757.33
228	12331914	302450.18	1315760.85
229	12331935	302406.21	1315759.29
230	12331951	302355.54	1315773.01
231	12331972	302297.28	1315792.67
232	12331982	302266.87	1315800.39
233	12332003	302219.54	1315804.78
234	12332026	302166.29	1315808.33
235	12332201	301770.35	1315961.23
236	12332440	301333.88	1316124.43
237	12348520	301240.15	1316156.92
238	12332678	300991.07	1316243.27
239	12332893	300729.34	1316338.14
240	12332997	300603.51	1316411.28
241	70160	300572.58	1316366.78
242	70161	300304.14	1315970.86
243	70162	299823.55	1315303.19
244	70163	299451.06	1314778.31
245	7016301	299361.42	1314649.90
246	70164	299357.99	1314644.98
247	7016401	299446.20	1314274.18
248	70165	299485.50	1314108.93
249	70166	299513.96	1313572.78
250	70167	299585.76	1313355.35
251	70168	299696.65	1313042.65
252	70169	299812.35	1312708.01

253	70170	300352.79	1311149.36
254	70171	300427.15	1310938.51
255	7017101	300575.41	1310509.24
256	70172	300616.92	1310389.03
257	70173	300793.96	1309879.94
258	7017301	300838.16	1309753.09
259	70174	300875.98	1309644.54
260	70175	300973.76	1309087.71
261	70176	301013.95	1308749.14
262	70177	301091.20	1308292.25
263	7017701	301093.53	1308277.55
264	70178	301158.19	1307868.58
265	70179	301523.57	1307677.20
266	70180	301792.91	1307534.89
267	70181	302271.60	1307283.56
268	70182	302579.40	1307013.46
269	70183	302577.65	1306780.55
270	70184	302563.64	1306436.14
271	70185	302842.04	1306028.14
272	70186	303103.13	1305778.56
273	70187	303517.62	1305385.33
274	7018701	304056.73	1305215.75
275	70188	304127.60	1305193.46
276	70189	304675.64	1304838.11
277	12346438	305148.36	1304703.83
278	1234643801	305236.19	1304678.89
279	70190	305337.03	1304650.24
280	70191	305911.09	1304491.15
281	70192	306172.11	1304281.24
282	70193	306565.38	1303971.24
283	70194	306954.01	1303658.29
284	70195	307137.64	1303850.58
285	70196	307325.44	1303920.02
286	70197	307468.67	1303883.58
287	70198	307844.58	1303701.23
288	70199	307908.93	1303697.20
289	70200	308522.68	1303667.67
290	70201	309091.10	1303641.12
291	70202	309589.42	1303617.77
292	12345365	309772.49	1303609.81
293	12345364	309964.39	1303601.47
294	70203	310217.67	1303590.47
295	70204	310475.62	1303572.90

296	70205	310712.31	1303435.12
297	7020501	310817.56	1303374.14
298	70206	310820.12	1303372.65
299	70207	311180.38	1303163.31
300	70208	311607.30	1302906.03
301	70209	311679.95	1302861.70
302	7020901	311687.19	1302857.41
303	70210	312035.09	1302651.67
304	70211	312458.62	1302403.66
305	70212	312646.39	1302296.90
306	70213	313102.85	1302099.15
307	70214	313836.04	1301792.53

Карта-схема границ Новомарковского сельского поселения Кантемировского муниципального района Воронежской области



**Перечень координат характерных точек границ Новомарковского
сельского поселения Кантемировского муниципального района
Воронежской области**

№ п/п	Номер характерной точки границ	Координаты	
		X	Y
1	12332087	301989.25	1333131.47
2	12332087001	301102.53	1333093.68
3	12332087002	301089.37	1333093.12
4	12332087003	301017.56	1333918.80
5	12332087004	301016.81	1333928.65
6	12332087005	301015.99	1333939.44
7	12332087006	300936.34	1334984.90
8	12332087007	301058.49	1334933.61
9	12332087008	301141.56	1335035.86
10	12332087009	301020.15	1335244.60
11	12332087010	300937.08	1335261.64
12	12332087011	300898.74	1335457.60
13	12332087012	300854.00	1335468.25
14	12332798	300817.81	1335486.91
15	12332701	300960.75	1335798.04
16	12332603	301074.94	1336100.79
17	1233260301	301057.05	1336216.52
18	12332646	301021.44	1336309.92
19	12332662	301006.77	1336343.23
20	12332671	300997.93	1336371.36
21	12332686	300977.26	1336452.25
22	12332692	300968.56	1336488.85
23	12332695	300967.32	1336516.85
24	12332702	300958.63	1336554.30
25	12332707	300954.12	1336589.13
26	12332715	300945.20	1336612.17
27	12332726	300933.74	1336635.26
28	12332732	300924.69	1336698.68
29	12332740	300915.85	1336724.25
30	12332742	300915.55	1336754.76
31	12332737	300919.40	1336781.11
32	12332736	300919.51	1336834.53
33	12332735	300920.13	1336869.28
34	12332721	300937.45	1336933.34
35	12332717	300944.70	1336969.69
36	12332711	300952.00	1337008.59
37	12332708	300954.09	1337038.23

38	12332712	300951.97	1337068.78
39	12332710	300952.28	1337091.66
40	12332691	300973.21	1337138.85
41	12332670	300998.58	1337202.09
42	12332615	301059.54	1337272.47
43	12332563	301140.33	1337371.41
44	12332538	301173.02	1337413.35
45	12332523	301190.33	1337443.64
46	12332515	301202.59	1337474.84
47	12332510	301208.88	1337501.88
48	12332511	301208.31	1337522.23
49	12332512	301205.28	1337547.71
50	12332519	301196.27	1337569.02
51	12332533	301177.96	1337589.61
52	12332536	301174.76	1337603.22
53	12332535	301174.95	1337616.78
54	12332525	301186.27	1337641.21
55	12332526	301185.14	1337682.77
56	1233252601	301190.24	1337715.13
57	1233252602	301154.48	1337937.20
58	1233252603	301118.74	1338158.31
59	12332570	301113.70	1338195.12
60	12332604	301073.41	1338367.50
61	12332697	300965.85	1338947.35
62	12332657	301011.81	1339190.01
63	1233261601	301040.24	1339426.38
64	12332616	301058.82	1339580.78
65	12332572	301111.74	1339983.94
66	12332679	300990.81	1340165.36
67	12332684	300981.27	1340180.04
68	12332757	300892.86	1340256.83
69	12332794	300824.48	1340310.58
70	12332833	300790.48	1340347.62
71	12332845	300777.53	1340380.06
72	12332849	300775.45	1340405.53
73	12332839	300781.03	1340480.89
74	12332904	300719.25	1340572.67
75	12332912	300711.80	1340589.15
76	12332920	300703.80	1340606.85
77	12332932	300692.25	1340623.16
78	12332942	300684.38	1340629.38
79	12332952	300671.40	1340639.63
80	12332973	300636.22	1340658.04

81	12333015	300572.55	1340691.36
82	12333028	300556.72	1340704.35
83	12333035	300548.57	1340721.44
84	12333040	300544.99	1340757.96
85	12333045	300537.63	1340771.65
86	12333122	300434.45	1340912.48
87	12333148	300391.69	1340980.19
88	12333152	300375.98	1340999.96
89	12333163	300356.84	1341017.25
90	12333180	300325.95	1341039.83
91	12333196	300306.00	1341058.82
92	12333199	300295.38	1341079.35
93	12333203	300289.22	1341113.37
94	12333208	300286.76	1341165.13
95	1233320801	300285.77	1341169.04
96	12333216	300278.07	1341199.20
97	1233321601	300211.28	1341297.98
98	1233321602	300024.75	1341589.14
99	12333440	299925.96	1341903.71
100	1233344001	299915.04	1341955.70
101	1233344002	299912.56	1341984.64
102	1233344003	299898.50	1342016.05
103	1233344004	299890.23	1342049.13
104	1233344005	299857.41	1342100.19
105	12333488	299820.89	1342204.83
106	1233348801	299816.65	1342233.50
107	1233348802	299809.21	1342265.75
108	1233348803	299771.17	1342345.95
109	1233348804	299743.96	1342409.62
110	1233348805	299714.95	1342549.66
111	12333548	299698.47	1342656.89
112	12333655	299461.52	1343035.63
113	12339174	299287.40	1343154.13
114	12339175	299260.34	1343029.24
115	12339177	299247.71	1342906.62
116	12333728	299257.51	1342806.34
117	12339176	299256.24	1342800.57
118	12339176001	299106.24	1342686.86
119	12339176002	299097.23	1342684.11
120	12339176003	299086.81	1342679.00
121	12339176004	299073.80	1342663.44
122	12339176005	299037.10	1342616.81
123	12339176006	298999.61	1342567.40

124	12339176007	298982.93	1342544.16
125	12339176008	298939.15	1342485.60
126	12339176009	298919.19	1342457.71
127	12339176010	298903.96	1342433.95
128	12339176011	298873.18	1342377.85
129	12339176012	298829.63	1342312.81
130	12339176013	298798.25	1342272.28
131	12339176014	298715.76	1342186.07
132	12339176015	298695.55	1342161.68
133	12339176016	298674.13	1342140.50
134	12339176017	298669.53	1342137.57
135	12339176018	298663.52	1342135.35
136	12339176019	298659.74	1342135.38
137	12339176020	298655.80	1342137.05
138	12339176021	298646.42	1342145.21
139	12339176022	298635.38	1342159.58
140	12339176023	298629.66	1342183.12
141	12339176024	298625.38	1342196.53
142	12339176025	298622.89	1342199.03
143	12339176026	298621.13	1342198.94
144	12339176027	298603.49	1342185.69
145	12339176028	298579.16	1342164.72
146	12339176029	298577.11	1342164.13
147	12339176030	298462.48	1342287.99
148	12339176031	298423.10	1342322.91
149	12339176032	298353.83	1342387.90
150	12339176033	298330.50	1342407.91
151	12339176034	298313.97	1342423.97
152	12339176035	298311.54	1342425.98
153	12339176036	298295.48	1342439.34
154	12339176037	298278.09	1342449.42
155	12339176038	298274.55	1342451.55
156	12339176039	298261.01	1342461.37
157	12339176040	298257.78	1342464.75
158	12339176041	298233.56	1342492.39
159	12334171	298228.28	1342499.68
160	12334190	298174.73	1342499.51
161	1233419001	298149.91	1342499.43
162	12334227	298038.10	1342499.07
163	12334283	297829.94	1342205.71
164	12334308	297715.19	1342075.42
165	12334357	297590.59	1341995.30
166	1233435701	297392.60	1341868.00

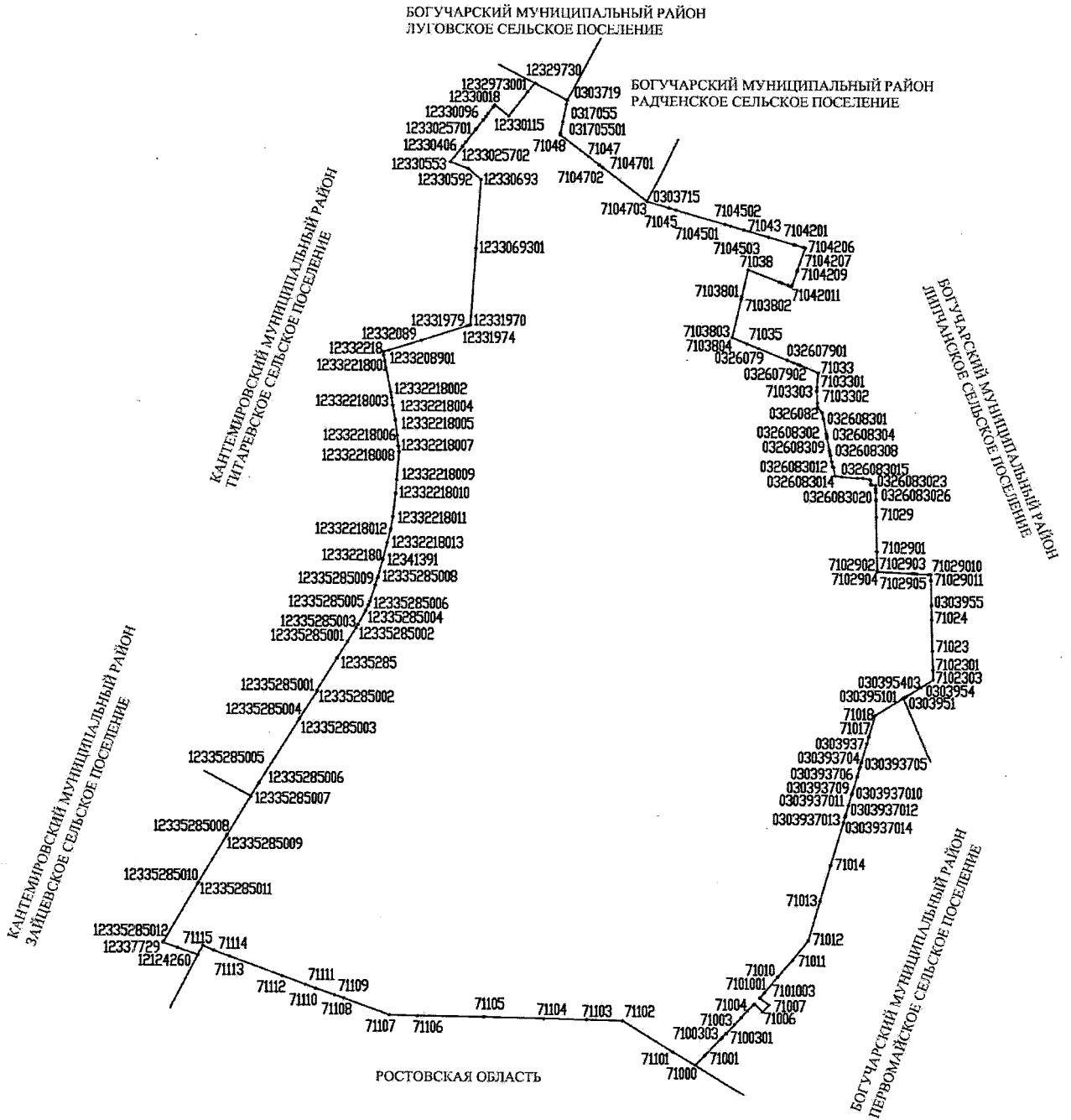
167	12334430	297372.90	1341855.33
168	1233443001	297355.94	1341870.04
169	12334439	297349.39	1341875.72
170	12334439001	297327.37	1341894.81
171	12334439002	297326.00	1341899.79
172	12334439003	297319.88	1341913.95
173	12334439004	297311.42	1341926.21
174	12334439005	297260.11	1341977.91
175	12334439006	297206.76	1342034.81
176	12334439007	297156.48	1342088.02
177	12334439008	297111.14	1342135.33
178	12334439009	297018.39	1342233.12
179	12334439010	296911.69	1342349.45
180	12334439011	296864.89	1342400.73
181	12334439012	296836.66	1342424.22
182	12334439013	296674.20	1342532.08
183	12334439014	296663.48	1342540.60
184	12334439015	296650.29	1342551.09
185	12334439016	296587.35	1342627.13
186	12334439017	296577.84	1342641.14
187	12334439018	296572.27	1342649.66
188	12334439019	296570.70	1342652.05
189	12334825	296569.00	1342653.57
190	12334875	296461.37	1342547.38
191	12334948	296313.82	1342641.40
192	12335150	295817.58	1342823.62
193	1233515001	295785.92	1342755.34
194	12335175	295770.32	1342721.70
195	1233517501	295762.46	1342702.93
196	12335193	295714.56	1342588.56
197	12335238	295640.11	1342621.05
198	12335290	295543.73	1342683.56
199	12335323	295463.14	1342727.18
200	12335444	295201.77	1342849.87
201	12335483	295131.80	1342868.75
202	12335497	295102.54	1342892.09
203	12335516	295074.61	1342892.52
204	12335566	295016.13	1342888.34
205	12335591	294961.03	1342884.10
206	1233559101	294870.38	1342866.85
207	12335703	294820.93	1342857.44
208	1233570301	294551.71	1343230.67
209	12335905	294543.34	1343242.28

210	12336012	294336.55	1343552.29
211	1233601201	294210.90	1343721.44
212	12335277006	294190.39	1343749.07
213	12335277007	294112.70	1343701.95
214	12335277008	293358.72	1343210.32
215	12335277009	292771.78	1342829.48
216	12335277010	292604.17	1342720.41
217	12335277011	292520.28	1342666.00
218	12335277012	292317.73	1342533.92
219	12335277013	292293.07	1342517.91
220	12335277014	292289.73	1342493.57
221	12337023001	292210.92	1342208.14
222	12337024	292230.18	1342193.08
223	12341429	292153.38	1341883.21
224	12337085	292088.93	1341605.36
225	12337092	292071.94	1341493.74
226	12337099	292067.13	1341456.52
227	1233711601	292040.30	1341443.30
228	12337116	292020.27	1341433.43
229	12337161	291899.56	1341389.36
230	12337209	291738.79	1341258.57
231	12337209001	291699.86	1341225.17
232	12337209002	291386.99	1340965.16
233	12337209003	291358.31	1340939.95
234	12337209004	291204.49	1340674.89
235	12337209005	291125.40	1340149.10
236	12337209006	291197.53	1339349.56
237	12337209007	291195.78	1339324.57
238	12337209008	291199.56	1339260.37
239	12337209009	291214.80	1339172.88
240	12337209010	291220.45	1339088.15
241	12337209011	291225.21	1338905.19
242	12337209012	291237.83	1338737.74
243	12337209013	291220.39	1338574.19
244	12337209014	291172.97	1338318.99
245	12337209015	291152.16	1338228.96
246	12337209016	291138.13	1338159.50
247	12337360	291112.23	1338061.18
248	12337360001	291071.42	1337791.56
249	12337360002	291048.33	1337647.79
250	12337360003	291004.77	1337387.86
251	12337360004	290966.75	1337274.48
252	12337360005	290855.44	1336915.69

253	12337360006	290748.28	1336593.55
254	12337360007	290701.20	1336350.93
255	12337360008	290674.99	1335680.33
256	12337360009	290397.08	1335290.43
257	12337360010	290188.99	1334998.01
258	12337360011	289960.95	1334649.39
259	12337360012	289808.07	1334441.51
260	12337360013	289807.36	1334438.19
261	12337360014	289668.43	1334251.32
262	12337360015	289506.97	1333896.87
263	12337788	289488.04	1333814.79
264	12337860	289228.69	1333282.88
265	70106	289525.18	1333188.78
266	70107	289949.43	1333054.29
267	70108	290121.20	1332999.44
268	70109	290359.13	1332922.25
269	70110	290831.79	1332768.41
270	70111	291166.04	1332659.87
271	70712	291533.49	1332542.79
272	7071201	291595.59	1332522.91
273	12340462	291940.60	1332412.42
274	70113	292259.22	1332310.38
275	70114	292532.53	1332223.30
276	70115	292997.45	1332074.09
277	12336610	293132.04	1332030.99
278	70116	293461.72	1331925.41
279	70117	293825.97	1331808.51
280	70118	294169.35	1331698.86
281	70119	294390.94	1331630.65
282	7011901	294456.46	1331594.95
283	70120	295292.76	1331139.17
284	70121	295805.76	1330858.38
285	12340445	296203.00	1330644.47
286	70122	296371.74	1330553.60
287	70123	296754.75	1330345.22
288	70124	297402.39	1330000.36
289	70125	298018.10	1330507.06
290	70126	298502.63	1330917.55
291	70127	299035.68	1331370.43
292	70128	299063.77	1331093.20
293	70129	299094.66	1330743.97
294	70130	299156.74	1330116.73
295	70131	299235.53	1329243.13

296	70132	299255.35	1328929.63
297	70133	299275.75	1328694.21
298	12333597	299624.37	1328757.41
299	12333429	299947.21	1328821.62
300	1233320701	300222.17	1328866.52
301	12333207	300286.92	1328877.09
302	12333097	300475.22	1329286.29
303	1233282001	300549.04	1329440.10
304	12332820	300800.28	1329963.55
305	12332706	300954.24	1330079.35
306	1233217102	301345.67	1330372.06
307	1233217101	301680.56	1330622.49
308	12332171	301825.53	1330730.89
309	12332063	302051.06	1330903.57
310	12332019	302178.98	1331010.95
311	1233201901	302501.61	1331218.21
312	1233201902	302519.11	1331229.44
313	12331857	302611.14	1331288.57
314	1233185701	302642.07	1331307.53
315	1233185702	302584.52	1331424.49
316	1233185703	302495.76	1331535.48
317	1233185704	302349.70	1331668.71
318	1233185705	302253.71	1331771.63
319	1233185706	302311.71	1331826.13
320	1233185707	302217.08	1331937.56
321	1233185708	302193.19	1331967.80
322	1233185709	302059.58	1332136.85
323	12332014	302190.13	1332226.49
324	12331955	302346.34	1332337.90
325	12331991	302245.97	1332550.29

Карта-схема границ Осиковского сельского поселения Кантемировского муниципального района Воронежской области



Перечень координат характерных точек границ Осиковского сельского поселения Кантемировского муниципального района Воронежской области

№ п/п	Номер характерной точки границ	Координаты	
		X	Y
1	12329730	307174.12	1377915.67
2	0303719	306836.30	1378574.57
3	030371901	306829.91	1378573.30
4	030371902	306748.16	1378556.98
5	0317055	306399.85	1378487.46
6	031705501	306154.94	1378438.59
7	71048	306132.64	1378434.13
8	71047	305697.34	1379007.11
9	7104701	305532.01	1379226.14
10	7104702	305478.07	1379297.60
11	0303715	304805.24	1380188.97
12	7104703	304799.91	1380196.03
13	71045	304669.67	1380638.79
14	7104501	304628.47	1380782.14
15	7104502	304347.51	1381759.73
16	7104503	304313.99	1381876.37
17	71043	304236.95	1382141.56
18	71042	304093.47	1382641.99
19	7104201	303950.94	1383140.74
20	7104202	303948.31	1383149.96
21	7104203	303941.22	1383174.76
22	7104204	303896.16	1383332.41
23	7104205	303885.23	1383370.68
24	7104206	303875.47	1383367.39
25	7104207	303434.15	1383218.17
26	7104208	303424.43	1383214.88
27	7104209	303413.69	1383211.25
28	71042010	303133.54	1383113.40
29	71042011	303101.50	1383101.98
30	71042012	303111.09	1383077.02
31	71042013	303128.47	1383031.82
32	71042014	303176.54	1382906.76
33	71042015	303182.23	1382891.95
34	71042016	303195.34	1382857.83
35	71038	303436.76	1382229.75
36	7103801	302896.50	1382106.09
37	7103802	302846.16	1382094.55

38	7103803	302082.34	1381919.38
39	7103804	302072.88	1381917.22
40	71035	301955.58	1382205.90
41	0326079	301858.47	1382445.28
42	032607901	301627.32	1383015.00
43	032607902	301622.75	1383026.21
44	032607903	301569.44	1383156.88
45	032607904	301537.59	1383234.95
46	032607905	301522.97	1383270.79
47	032607906	301517.01	1383285.39
48	71033	301372.64	1383639.28
49	7103301	301079.38	1383617.30
50	7103302	301017.20	1383612.65
51	7103303	300998.65	1383612.00
52	7103304	300760.64	1383629.28
53	0326082	300675.70	1383631.83
54	0326083	300564.23	1383722.85
55	032608301	300441.83	1383745.58
56	032608302	300142.95	1383806.62
57	032608303	300091.90	1383816.13
58	032608304	300069.77	1383820.25
59	032608305	300048.27	1383824.39
60	032608306	299801.13	1383871.94
61	032608307	299788.08	1383874.45
62	032608308	299785.98	1383874.85
63	032608309	299756.91	1383880.44
64	0326083010	299694.11	1383893.83
65	0326083011	299576.62	1383918.88
66	0326083012	299474.38	1383936.08
67	0326083013	299459.41	1383960.75
68	0326083014	299287.56	1383981.14
69	0326083015	299267.18	1384125.66
70	0326083016	299238.85	1384430.64
71	0326083017	299239.80	1384543.83
72	0326083018	299214.25	1384685.93
73	0326083019	299198.90	1384698.46
74	0326083020	299114.00	1384701.51
75	0326083021	299115.22	1384711.25
76	0326083022	299114.53	1384718.07
77	0326083023	299098.05	1384794.63
78	0326083024	299044.50	1384795.14
79	0326083025	299010.31	1384797.44
80	0326083026	298958.35	1384798.99

81	0326083027	298807.59	1384805.76
82	0326083028	298805.18	1384805.87
83	0326083029	298788.55	1384806.61
84	0326083030	298786.42	1384806.88
85	71029	298459.03	1384814.80
86	7102901	297756.58	1384828.43
87	7102902	297372.93	1384837.23
88	7102903	297358.20	1384837.57
89	7102904	297355.17	1384837.64
90	7102905	297322.05	1385533.94
91	7102906	297321.55	1385544.40
92	7102907	297319.53	1385586.86
93	7102908	297317.24	1385635.09
94	7102909	297306.33	1385863.21
95	71029010	297304.16	1385908.60
96	71029011	297188.25	1385911.37
97	71029012	297171.51	1385911.78
98	0303955	296681.49	1385923.50
99	71024	296393.31	1385930.40
100	71023	295772.76	1385946.30
101	7102301	295387.67	1385957.99
102	7102302	295190.00	1385962.02
103	7102303	295185.26	1385962.12
104	0303954	295031.54	1385716.12
105	030395401	294860.08	1385441.76
106	030395402	294844.18	1385416.31
107	030395403	294828.91	1385391.89
108	0303951	294815.74	1385370.80
109	030395101	294804.64	1385353.05
110	71018	294463.03	1384806.37
111	71017	294028.24	1384681.83
112	0303937	293895.87	1384643.92
113	030393701	293512.27	1384534.07
114	030393702	293502.21	1384531.19
115	030393703	293491.05	1384527.99
116	030393704	293424.64	1384508.97
117	030393705	293384.46	1384497.46
118	030393706	293229.36	1384453.04
119	030393707	293208.89	1384447.18
120	030393708	292888.75	1384356.03
121	030393709	292873.94	1384351.81
122	0303937010	292848.44	1384344.55
123	0303937011	292630.33	1384281.98

124	0303937012	292432.75	1384225.32
125	0303937013	292387.06	1384212.21
126	0303937014	292289.04	1384184.09
127	71014	291415.52	1383933.55
128	71013	290685.10	1383725.83
129	71012	289877.10	1383492.76
130	71011	289487.19	1383178.50
131	71010	289138.98	1382879.06
132	7101001	288833.05	1382619.13
133	7101002	288734.05	1382533.18
134	7101003	288727.21	1382527.24
135	7101004	288721.91	1382533.94
136	71007	288583.84	1382708.35
137	71006	288441.65	1382581.81
138	7100601	288607.55	1382418.55
139	7100602	288599.22	1382410.44
140	7100603	288590.64	1382402.10
141	71004	288461.75	1382276.63
142	7100401	288326.16	1382149.96
143	71003	288189.27	1382022.07
144	7100301	288012.15	1381851.28
145	7100302	287931.80	1381773.80
146	7100303	287901.33	1381744.42
147	71001	287569.62	1381429.36
148	71000	287372.29	1381236.05
149	71101	287642.46	1380782.57
150	71102	288257.00	1379768.89
151	71103	288273.90	1379043.43
152	71104	288289.64	1378169.95
153	71105	288316.26	1376959.00
154	71106	288333.49	1375613.86
155	71107	288348.94	1375042.57
156	71108	288680.45	1374113.33
157	71109	288741.54	1373933.83
158	71110	288870.91	1373543.80
159	71111	288950.42	1373337.59
160	71112	289115.41	1372874.50
161	71113	289501.90	1371808.76
162	71114	289614.91	1371495.40
163	71115	289712.27	1371281.31
164	12124260	289524.97	1371178.60
165	1212426001	289667.54	1370768.68
166	12337729	289769.62	1370475.19

167	12335285012	289793.01	1370494.59
168	12335285011	290968.85	1371173.82
169	12335285010	290987.77	1371183.85
170	12335285009	291936.99	1371740.99
171	12335285008	291970.23	1371759.94
172	12335285007	292752.27	1372226.01
173	12335285006	293020.23	1372385.71
174	12335285005	293039.68	1372393.65
175	12335285004	294329.09	1373198.69
176	12335285003	294345.80	1373205.37
177	12335285002	294892.52	1373550.55
178	12335285001	294913.61	1373553.99
179	12335285	295557.03	1373952.32
180	12341391011	295896.21	1374162.57
181	12341391010	296171.80	1374336.12
182	12341391009	296233.14	1374372.81
183	12341391008	296516.56	1374528.83
184	12341391007	296625.48	1374583.25
185	12341391006	296699.00	1374611.34
186	12341391005	297029.80	1374718.83
187	12341391004	297164.92	1374757.34
188	12341391003	297184.77	1374771.92
189	12341391002	297196.77	1374775.08
190	12341391001	297201.54	1374776.34
191	12341391	297537.62	1374864.99
192	12334372	297554.31	1374869.40
193	123322180	297556.41	1374870.30
194	12332218013	297883.89	1374957.66
195	12332218012	298152.77	1375029.55
196	12332218011	298404.16	1375067.98
197	12332218010	298882.84	1375124.64
198	12332218009	299153.82	1375143.30
199	12332218008	299725.19	1375187.36
200	12332218007	299840.44	1375174.33
201	12332218006	300057.26	1375150.01
202	12332218005	300365.99	1375115.27
203	12332218004	300663.65	1375059.87
204	12332218003	300821.81	1375036.48
205	12332218002	300945.51	1375015.79
206	12332218001	301685.92	1374868.47
207	12332218	301745.19	1374866.38
208	1233208901	301779.72	1374976.26
209	12332089	301986.09	1375632.82

210	12331979	302278.72	1376560.53
211	12331974	302293.33	1376606.85
212	12331970	302299.72	1376627.10
213	1233069301	303843.91	1376735.59
214	12330693	305221.16	1376832.36
215	12330592	305439.99	1376575.43
216	12330553	305574.42	1376208.82
217	12330406	305890.38	1376457.12
218	1233025702	305976.84	1376524.25
219	1233025701	306227.47	1376718.81
220	1230257	306245.70	1376732.97
221	1233009602	306426.76	1376874.07
222	1233009601	306491.88	1376924.82
223	12330096	306557.70	1376974.72
224	1233001801	306684.22	1377074.70
225	12330018	306726.17	1377107.85
226	12330115	306504.14	1377391.08
227	12329843	306996.40	1377776.52
228	1232973001	307173.74	1377915.50

Перечень координат характерных точек границ Пасековского сельского поселения Кантемировского муниципального района Воронежской области

№ п/п	Номер характерной точки границ	Координаты	
		X	Y
1	12339100	317040.28	1340488.52
2	12320086	317014.40	1340489.57
3	12320087	316480.03	1340492.77
4	12320088	316194.86	1340455.77
5	12320089	316055.69	1340428.61
6	12320090	315873.55	1340384.57
7	12324082	315847.89	1340378.46
8	12324100	315824.29	1340924.09
9	12324120	315774.95	1341567.75
10	12324000	316057.69	1341588.93
11	1232374402	316355.86	1341613.47
12	1232374401	316462.82	1341622.27
13	12323744	316595.96	1341633.22
14	12323737	316609.96	1341939.33
15	12323707	316668.79	1341965.56
16	12323610	316885.17	1342155.58
17	12323624	316851.05	1342233.40
18	12323704	316679.62	1342615.61
19	12323796	316475.10	1343071.70
20	12323921	316230.98	1343610.85
21	1232373003	316195.53	1343816.33
22	1232373002	316532.93	1343908.19
23	1232373001	316543.60	1343906.65
24	12323730	316631.92	1343930.86
25	12323502	317113.25	1344066.19
26	1232350201	317135.70	1344072.51
27	1232350202	317163.34	1344083.62
28	1232350203	317591.12	1344203.81
29	1232350204	317456.76	1345007.69
30	1232350205	317025.85	1345853.94
31	1232350206	317020.36	1345878.36
32	12323590	316925.18	1346069.71
33	12323678	316735.48	1346432.79
34	12323847	316389.33	1346901.25
35	12323954	316163.96	1347227.04
36	1232395401	316002.84	1347547.14
37	12324017	315995.73	1347561.27

38	12324033	315962.11	1347627.87
39	12324065	315878.67	1347793.17
40	1232406501	315852.23	1347893.43
41	12324126	315751.27	1348276.27
42	12324350	315171.33	1348310.80
43	12324574	314793.18	1348408.57
44	1232457401	314397.14	1348490.62
45	12324889	314146.95	1348542.46
46	12325066	313681.22	1348641.47
47	12325286	313116.86	1348684.33
48	12325553	312675.27	1348713.67
49	12326009	312031.54	1348759.83
50	1232600901	311901.96	1348735.18
51	1232600902	311807.88	1348713.07
52	1232600903	311672.39	1348692.31
53	12326524	311512.21	1348661.05
54	12326823	311094.96	1348583.96
55	1232682301	310833.83	1348529.86
56	12326987	310817.56	1348527.02
57	12327206	310513.84	1348474.09
58	12327449	310229.46	1348004.78
59	12327658	309974.74	1347523.04
60	12327602	310049.73	1347328.44
61	12327838	309699.74	1346980.77
62	12328172	309249.38	1346523.68
63	12328366	308967.73	1346244.27
64	12328463	308794.74	1346064.89
65	1232846301	308522.45	1345772.63
66	1232846302	308413.45	1345654.04
67	1232846303	308294.37	1345524.49
68	12328627	308526.70	1345370.18
69	12328552	308610.69	1345019.06
70	12328485	308759.87	1344324.79
71	12328407	308897.23	1343634.44
72	12328281	309083.55	1342677.51
73	12328248	309147.05	1342392.98
74	12328139	309292.68	1342090.05
75	12327875	309665.23	1341553.96
76	12327740	309833.01	1341306.28
77	12327412	310260.72	1340679.15
78	12327282	310403.81	1340391.83
79	12327187	310542.93	1340030.30
80	12320119	310674.84	1339780.29

81	12320118	310781.74	1339740.63
82	12320117	310794.92	1339689.10
83	12320116	311012.39	1339665.54
84	12320115	311205.94	1339676.27
85	12320114	311409.96	1339629.88
86	12320113	311605.63	1339528.19
87	12320112	311917.89	1339348.60
88	12320111	312085.47	1339269.22
89	12345718	311950.71	1339153.93
90	12320342	311949.55	1339153.75
91	12326665	311357.23	1338968.95
92	12326837	311068.54	1338881.43
93	12327047	310753.89	1338634.40
94	12327258	310436.53	1338387.05
95	12327552	310122.51	1338138.78
96	1232755201	310041.97	1338075.34
97	1232755202	310041.40	1338074.89
98	12327790	309769.37	1337860.61
99	12328242	309154.90	1337382.59
100	12328660	308487.43	1336857.14
101	1232866001	308002.41	1336847.35
102	12329091	307983.61	1336846.97
103	1232909101	307957.05	1336846.44
104	12329122	307943.56	1336846.16
105	12329298	307716.99	1336847.72
106	12329382	307622.66	1336844.83
107	12329451	307535.21	1336842.15
108	1232945101	307467.28	1336316.83
109	12329527	307446.83	1336158.69
110	12329611	307336.60	1335303.97
111	1232961101	307245.89	1335313.84
112	12330016	306732.96	1335369.63
113	1233001601	306677.97	1335375.42
114	1233001602	306661.77	1335377.12
115	12330346	306033.91	1335443.22
116	1233034601	305852.29	1335269.59
117	1233034602	305357.99	1334797.04
118	12330641	305353.57	1334792.82
119	12330645	305343.18	1334782.89
120	12330765	305015.55	1334456.04
121	1233076501	304795.06	1334237.03
122	12330894	304692.87	1334135.52
123	1233089401	304453.13	1333899.57

124	12331017	304384.70	1333832.21
125	1233101701	304310.73	1333760.48
126	12331182	303902.03	1333364.18
127	12331300	303697.76	1333170.54
128	12331425	303414.20	1333173.35
129	12331503	303247.60	1333175.01
130	12331735	302866.08	1333178.63
131	12331868	302576.62	1333162.73
132	12332087	301989.25	1333131.47
133	12331991	302245.97	1332550.29
134	12331955	302346.34	1332337.90
135	12332014	302190.13	1332226.49
136	1233185709	302059.58	1332136.85
137	1233185708	302193.19	1331967.80
138	1233185707	302217.08	1331937.56
139	1233185706	302311.71	1331826.13
140	1233185705	302253.71	1331771.63
141	1233185704	302349.70	1331668.71
142	1233185703	302495.76	1331535.48
143	1233185702	302584.52	1331424.49
144	1233185701	302642.07	1331307.53
145	12331857	302611.14	1331288.57
146	1233201902	302519.11	1331229.44
147	1233201901	302501.61	1331218.21
148	12332019	302178.98	1331010.95
149	12332063	302051.06	1330903.57
150	12332171	301825.53	1330730.89
151	1233217101	301680.56	1330622.49
152	1233217102	301345.67	1330372.06
153	12332706	300954.24	1330079.35
154	12332820	300800.28	1329963.55
155	1233282001	300549.04	1329440.10
156	12333097	300475.22	1329286.29
157	12333207	300286.92	1328877.09
158	1233320701	300222.17	1328866.52
159	12333429	299947.21	1328821.62
160	12333597	299624.37	1328757.41
161	70133	299275.75	1328694.21
162	70134	299352.40	1327891.26
163	7013401	299372.28	1327793.14
164	70135	299555.98	1326886.44
165	70136	299651.09	1326422.06
166	70137	299728.21	1326066.40

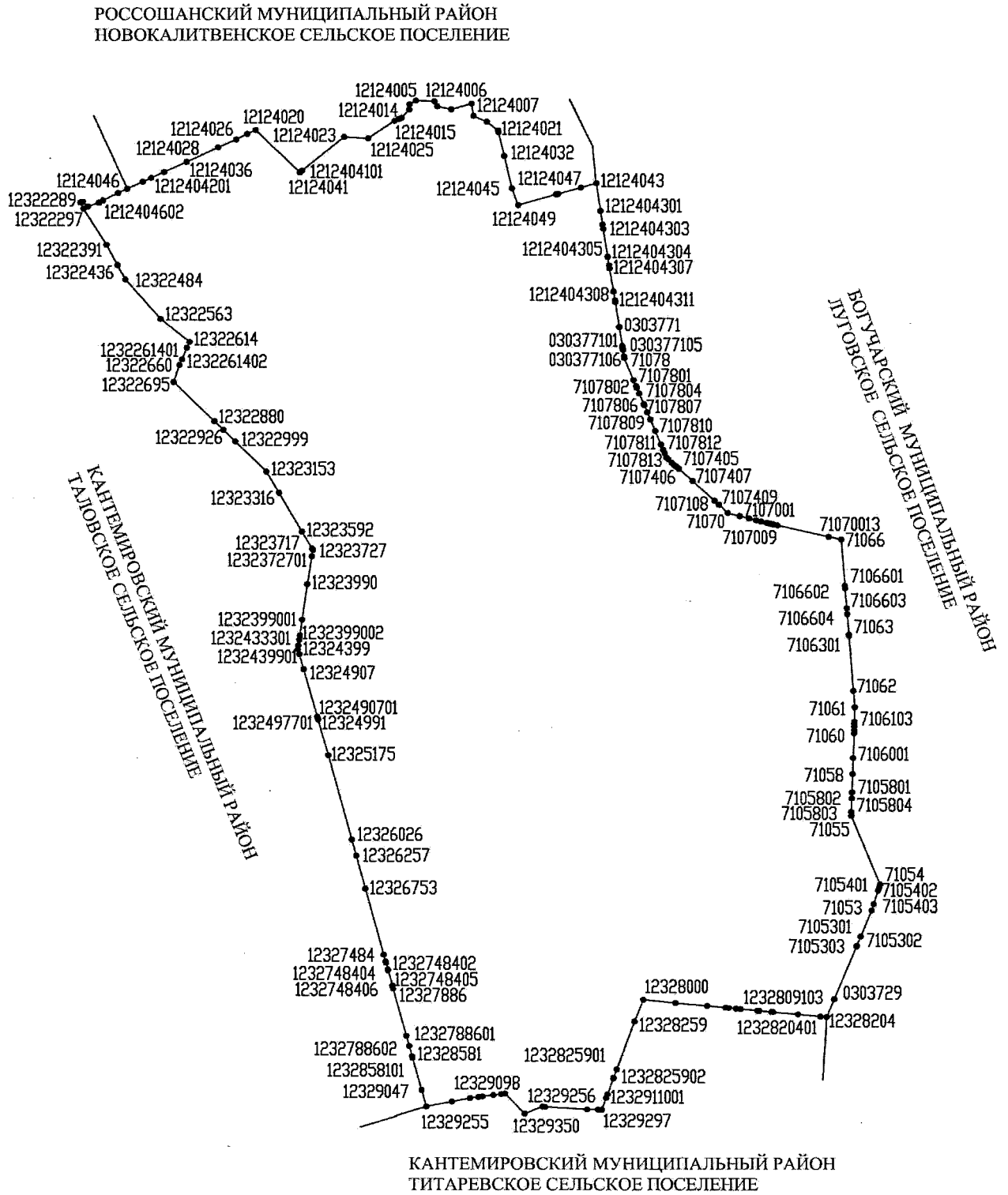
167	70138	299845.56	1325684.11
168	70139	300051.82	1325230.66
169	70140	300245.53	1324767.49
170	12332879	300741.13	1324974.43
171	1233233103	301009.83	1325087.26
172	1233233102	301077.09	1325115.50
173	1233233101	301170.09	1325154.55
174	12332331	301507.24	1325296.11
175	1233209801	301665.99	1325363.42
176	12332098	301956.00	1325486.37
177	12331918	302444.26	1325690.73
178	12331776	302784.47	1325839.11
179	12331680	302955.58	1325913.74
180	12331404	303464.30	1326124.37
181	1233121801	303566.74	1326168.27
182	12331218	303832.11	1326281.97
183	12331145	304013.77	1326359.07
184	12331013	304393.47	1326520.44
185	1233080701	304917.79	1326743.27
186	12330807	304935.63	1326750.85
187	12330707	305190.35	1326859.11
188	1233054202	305248.37	1326883.52
189	1233054201	305269.11	1326892.24
190	12330542	305593.70	1327028.77
191	12330492	305717.65	1327079.42
192	12330486	305728.20	1327084.29
193	12330381	305948.15	1327185.87
194	12330309	306128.38	1327472.13
195	12330386	305937.04	1327935.50
196	12330451	305796.03	1328259.02
197	12330138	306456.37	1328547.17
198	1232994801	306685.70	1328643.53
199	12329948	306832.64	1328705.27
200	12329897	306920.93	1328742.37
201	12329858	306980.94	1328762.91
202	12329540	307433.97	1328959.43
203	1232916001	307502.23	1328989.39
204	12329160	307879.21	1329154.86
205	1232877001	308247.81	1329306.59
206	12328770	308350.91	1329349.03
207	12328455	308815.49	1329535.31
208	1232813501	308922.45	1329576.91
209	12328135	309301.49	1329724.40

210	1232765303	309352.59	1329744.77
211	1232765302	309519.44	1329811.27
212	1232765301	309679.83	1329876.01
213	12327653	309981.01	1329997.58
214	12327292	310396.37	1330658.94
215	12344559	310528.54	1330877.15
216	12327092	310685.65	1331119.54
217	12326956	310873.01	1331396.09
218	12326895	310972.39	1331553.57
219	12326746	311240.56	1331974.82
220	12326646	311372.18	1332184.22
221	12326639	311384.72	1332204.16
222	12326473	311580.48	1332512.14
223	12326445	311602.16	1332546.25
224	12326155	311862.59	1332951.76
225	12326062	311961.34	1333105.53
226	1232596904	312041.39	1333231.66
227	1232596903	312043.46	1333234.92
228	1232596902	312043.63	1333235.19
229	1232596901	312053.15	1333250.19
230	12325969	312075.97	1333286.15
231	12325960	312085.68	1333301.47
232	12344557	312226.12	1333519.80
233	12325682	312484.64	1333928.62
234	12325578	312626.74	1334142.58
235	12325550	312682.92	1334218.85
236	12325580	312624.33	1334204.50
237	12325602	312588.84	1334207.59
238	12325626	312553.76	1334236.11
239	12325633	312540.70	1334266.83
240	12325634	312538.64	1334297.38
241	12325646	312525.63	1334330.64
242	12325709	312440.63	1334413.34
243	12325713	312434.51	1334454.13
244	12325722	312420.54	1334480.62
245	12325759	312359.66	1334536.67
246	12325802	312309.20	1334556.10
247	12325810	312299.99	1334562.18
248	12325816	312293.09	1334607.21
249	12325829	312280.70	1334626.90
250	12325849	312256.38	1334639.99
251	12325877	312225.24	1334650.65
252	12325882	312217.81	1334662.63

253	12325880	312219.80	1334681.25
254	12325879	312221.95	1334710.89
255	12325881	312217.98	1334727.06
256	12325898	312181.07	1334747.13
257	1234394302	312261.97	1334838.51
258	1234394301	312273.81	1334851.88
259	12343943	312613.42	1335235.47
260	12325421	312873.41	1335522.20
261	1232488806	313025.13	1335692.27
262	1232488805	313172.25	1335849.94
263	1232488804	313187.63	1335865.61
264	1232488803	313712.81	1336434.60
265	1232488802	313907.72	1336633.41
266	1232488801	314129.30	1336880.60
267	12324888	314147.42	1336897.76
268	12324922	314097.11	1337065.66
269	12324945	314044.39	1337288.73
270	12343940	314311.47	1337416.04
271	12343939	314583.68	1337546.64
272	12324532	314857.57	1337676.36
273	12324541	314839.07	1337730.10
274	12324543	314837.74	1337750.47
275	12324531	314858.64	1337783.98
276	12324551	314829.08	1337834.55
277	12324550	314831.13	1337854.86
278	12324536	314849.14	1337915.55
279	12324535	314850.07	1337968.09
280	12324538	314844.17	1338016.52
281	12324545	314836.13	1338040.40
282	12343938	314815.83	1338088.24
283	12324566	314807.80	1338112.12
284	12324565	314809.85	1338132.44
285	12324544	314836.91	1338179.40
286	12324547	314833.85	1338197.26
287	12324563	314812.85	1338253.59
288	12324568	314802.10	1338267.35
289	12324524	314867.78	1338297.50
290	12343937	315074.09	1338388.04
291	1232437501	315112.16	1338404.19
292	12324375	315122.56	1338408.60
293	12339100020	315207.64	1338451.68
294	12339100019	315255.58	1338475.97
295	12339100018	315275.56	1338486.08

296	12339100017	315287.77	1338495.21
297	12339100016	315366.86	1338531.74
298	12339100015	315574.26	1338638.85
299	12339100014	315620.99	1338663.10
300	12339100013	315689.46	1338695.71
301	12339100012	315786.19	1338742.97
302	12339100011	315899.21	1338799.51
303	12339100010	316113.77	1338901.78
304	12339100009	316322.22	1339002.02
305	12339100008	316562.65	1339117.94
306	12339100007	316856.77	1339256.50
307	12339100006	316867.82	1339260.89
308	12339100005	316887.41	1339389.74
309	12339100004	316888.36	1339410.56
310	12339100003	316921.30	1339624.11
311	12339100002	316975.67	1339988.85
312	12339100001	317026.78	1340350.87

Карта-схема границ Писаревского сельского поселения Кантемировского муниципального района Воронежской области



Перечень координат характерных точек границ Писаревского сельского поселения Кантемировского муниципального района Воронежской области

№ п/п	Номер характерной точки границ	Координаты	
		X	Y
1	12124046	322377.56	1365087.53
2	12124042	322488.94	1365332.52
3	1212404201	322548.92	1365465.73
4	12124040	322641.76	1365671.94
5	12124036	322801.81	1366029.91
6	12124028	323030.76	1366533.64
7	12124026	323156.14	1366824.13
8	1212402601	323242.05	1366999.78
9	12124020	323303.16	1367134.18
10	12124041	322637.82	1367845.03
11	1212404101	322663.77	1367877.99
12	12124023	323194.48	1368552.16
13	12124025	323172.69	1368936.47
14	12124015	323446.08	1369358.48
15	1212401401	323475.76	1369425.37
16	12124014	323495.61	1369470.13
17	12124012	323627.02	1369592.57
18	12124008	323708.32	1369597.77
19	12124005	323771.51	1369700.87
20	12124006	323755.27	1369992.39
21	1212400601	323679.21	1370038.85
22	12124011	323630.56	1370259.71
23	12124007	323720.00	1370584.04
24	12124013	323528.31	1370614.93
25	12124016	323435.13	1370825.64
26	12124021	323298.13	1371003.94
27	1212402101	323269.72	1371010.86
28	12124032	322894.16	1371102.30
29	12124045	322383.54	1371223.10
30	12124049	322117.26	1371318.52
31	1212404901	322287.90	1371923.31
32	12124047	322295.57	1371950.50
33	1212404701	322396.43	1372310.87
34	12124043	322464.69	1372554.34
35	1212404301	322027.13	1372619.29
36	1212404302	321811.01	1372651.37
37	1212404303	321745.92	1372661.03
38	1212404304	321303.44	1372729.70

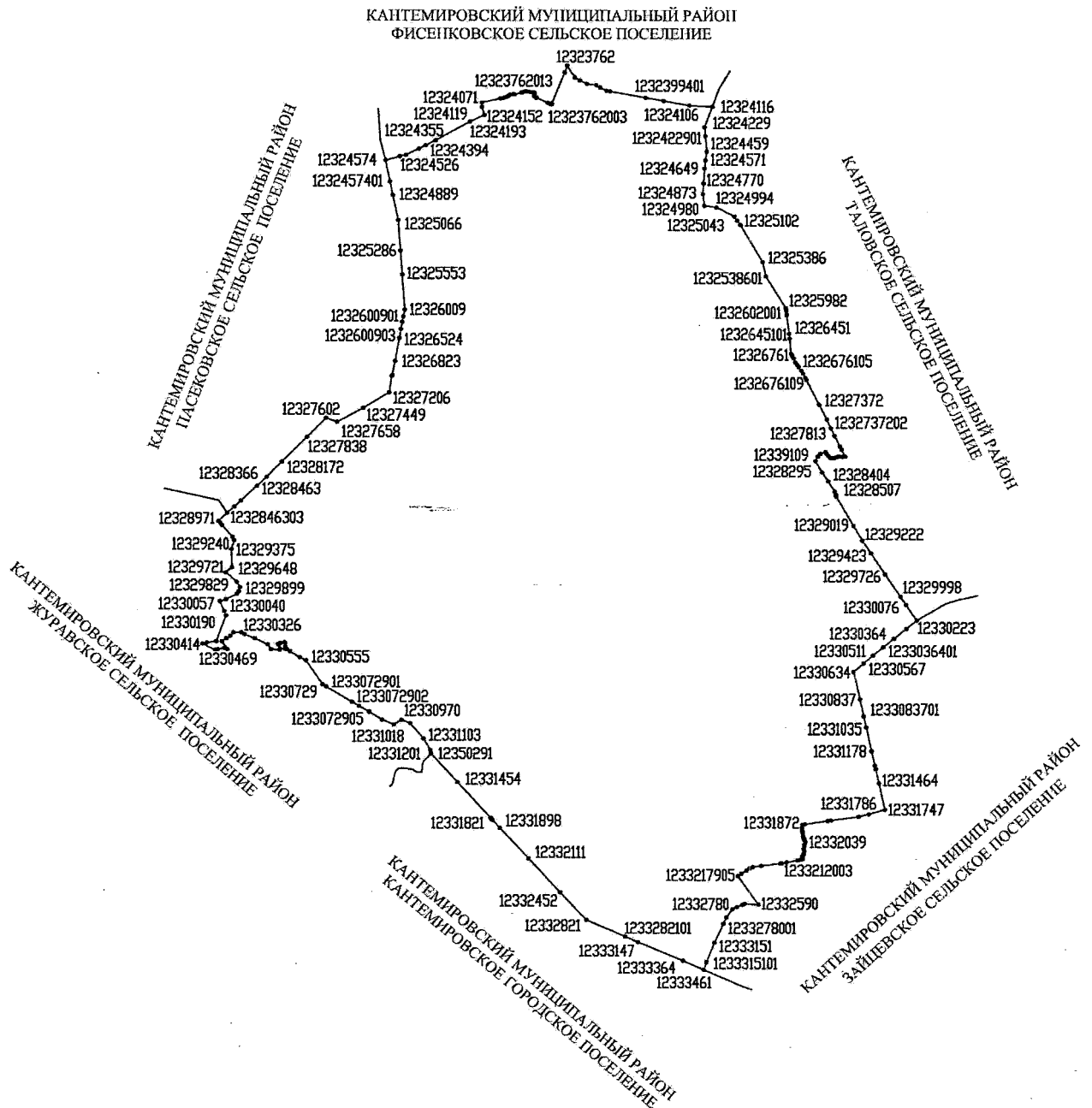
39	1212404305	321295.01	1372731.12
40	1212404306	321160.81	1372753.55
41	1212404307	321116.48	1372760.96
42	1212404308	320744.78	1372823.12
43	1212404309	320603.65	1372846.45
44	1212404310	320590.71	1372848.49
45	1212404311	320579.65	1372850.24
46	0303771	320179.63	1372913.57
47	030377101	319875.27	1372961.75
48	030377102	319844.19	1372966.67
49	030377103	319843.76	1372964.84
50	030377104	319812.60	1372971.67
51	030377105	319809.98	1372972.08
52	030377106	319710.59	1372987.82
53	71078	319682.29	1372992.30
54	7107801	319327.05	1373136.62
55	7107802	319234.62	1373175.78
56	7107803	319205.56	1373188.08
57	7107804	319116.55	1373225.78
58	7107805	318945.90	1373298.06
59	7107806	318926.12	1373306.44
60	7107807	318813.50	1373354.14
61	7107808	318813.46	1373354.15
62	7107809	318699.20	1373402.51
63	7107810	318514.17	1373479.76
64	7107811	318302.86	1373568.17
65	7107812	318220.92	1373602.47
66	7107813	318163.59	1373626.45
67	71074	318099.71	1373653.17
68	7107401	318073.31	1373680.37
69	7107402	318017.72	1373737.64
70	7107403	317985.43	1373770.90
71	7107404	317962.52	1373799.59
72	7107405	317952.76	1373811.81
73	7107406	317919.62	1373853.29
74	7107407	317729.27	1374066.48
75	7107108	317419.72	1374413.17
76	7107409	317357.37	1374479.56
77	71070	317223.20	1374622.42
78	7107001	317176.83	1374809.59
79	7107002	317140.89	1374954.63
80	7107003	317113.31	1375065.96
81	7107004	317092.84	1375148.62

82	7107005	317071.97	1375232.82
83	7107006	317068.07	1375248.59
84	7107007	317067.95	1375249.08
85	7107008	317060.99	1375277.89
86	7107009	317054.31	1375305.62
87	71070010	317049.53	1375325.40
88	71070011	317043.93	1375348.60
89	71070012	317030.65	1375403.62
90	71070013	316851.66	1376211.78
91	71066	316808.92	1376409.26
92	7106601	316076.82	1376465.61
93	7106602	316036.57	1376468.70
94	7106603	315719.78	1376495.64
95	7106604	315626.14	1376503.07
96	71063	315300.61	1376528.89
97	7106301	315283.18	1376530.26
98	71062	314398.75	1376599.62
99	71061	314134.54	1376621.50
100	7106101	313901.28	1376614.79
101	7106102	313875.99	1376614.06
102	7106103	313829.99	1376612.73
103	7106104	313764.41	1376610.84
104	71060	313722.96	1376609.65
105	7106001	313322.58	1376592.41
106	71058	313065.96	1376586.99
107	7105801	312771.43	1376576.17
108	7105802	312677.09	1376572.70
109	7105803	312459.80	1376564.72
110	7105804	312455.84	1376564.58
111	71055	312395.75	1376564.85
112	71054	311309.81	1377020.40
113	7105401	311275.13	1377009.05
114	7105402	311213.65	1376988.96
115	7105403	310999.11	1376918.85
116	71053	310899.71	1376886.37
117	7105301	310485.38	1376712.54
118	7105302	310337.62	1376650.53
119	7105303	310325.12	1376645.29
120	0303729	309489.70	1376294.76
121	12328204	309205.69	1376175.60
122	1232820401	309205.69	1376175.59
123	12328197	309215.09	1376074.71
124	12328173	309247.85	1375723.22

125	1232809106	309284.25	1375332.62
126	1232809105	309286.63	1375307.01
127	1232809104	309304.94	1375110.49
128	1232809103	309307.56	1375082.41
129	1232809102	309332.22	1374817.81
130	1232809101	309338.97	1374745.31
131	12328091	309349.70	1374630.19
132	12328086	309353.54	1374588.97
133	1232803301	309381.13	1374291.77
134	12328033	309427.34	1373794.04
135	12328000	309479.26	1373285.55
136	12328259	309131.39	1373147.41
137	1232825901	308369.58	1372867.04
138	1232825902	308231.30	1372816.15
139	12328914	308220.04	1372812.01
140	12329110	307964.80	1372719.01
141	1232911001	307909.11	1372698.74
142	12329297	307718.82	1372629.48
143	12329295	307720.39	1372571.26
144	12329292	307725.01	1372398.97
145	1232925601	307766.47	1371737.17
146	12329256	307769.15	1371694.47
147	12329350	307654.74	1371414.22
148	12329098	307977.23	1371102.18
149	1232909801	307969.12	1371039.99
150	1232909802	307952.68	1370913.94
151	1232909803	307930.72	1370745.63
152	1232909804	307922.56	1370683.10
153	1232909805	307921.95	1370678.42
154	12329142	307904.55	1370545.08
155	1232914201	307848.75	1370257.65
156	12329255	307769.66	1369850.29
157	12329047	308033.42	1369776.53
158	1232858101	308548.61	1369632.45
159	12328581	308574.60	1369625.18
160	1232788602	308736.47	1369579.91
161	1232788601	308900.19	1369534.13
162	12327886	309653.52	1369323.44
163	1232748406	309677.31	1369316.79
164	1232748405	309700.13	1369310.41
165	1232748404	309939.64	1369243.43
166	1232748403	309956.59	1369238.69
167	1232748402	310063.16	1369208.89

168	1232748401	310080.65	1369204.00
169	12327484	310190.66	1369173.23
170	12326753	311234.48	1368881.32
171	12326257	311755.62	1368735.59
172	12326026	312010.22	1368663.76
173	12325175	313358.54	1368288.05
174	12324991	313929.71	1368124.61
175	1232497701	313948.89	1368119.14
176	12324977	313957.16	1368116.78
177	1232490701	313975.68	1368111.50
178	12324907	314735.26	1367894.82
179	1232439901	314978.57	1367824.95
180	12324399	315059.05	1367801.84
181	1232433301	315119.01	1367810.72
182	12324333	315208.52	1367823.96
183	1232399002	315276.85	1367833.94
184	1232399001	315528.40	1367870.64
185	12323990	316093.86	1367953.16
186	1232372701	316534.63	1368027.10
187	12323727	316634.25	1368043.81
188	12323717	316656.52	1368030.38
189	12323592	316923.91	1367869.09
190	12323316	317537.50	1367501.92
191	12323153	317871.12	1367298.31
192	12322999	318346.16	1366801.98
193	12322926	318529.71	1366609.99
194	12322880	318667.27	1366466.10
195	12322695	319292.83	1365818.53
196	12322660	319565.93	1365912.02
197	1232261402	319658.62	1365952.46
198	1232261401	319845.99	1366031.73
199	12322614	319938.95	1366074.79
200	12322563	320306.43	1365614.07
201	12322484	320935.26	1365054.09
202	12322436	321166.45	1364929.53
203	12322391	321489.71	1364755.36
204	12322297	322060.80	1364392.26
205	12322289	322158.21	1364343.87
206	1212404605	322169.95	1364383.66
207	1212404604	322095.14	1364461.92
208	1212404603	322156.06	1364637.06
209	1212404602	322192.78	1364701.86
210	1212404601	322311.25	1364942.18

Карта-схема границ Смаглеевского сельского поселения Кантемировского муниципального района Воронежской области



**Перечень координат характерных точек границ Смаглеевского
сельского поселения Кантемировского муниципального района
Воронежской области**

№ п/п	Номер характерной точки границ	Координаты	
		X	Y
1	12324116	315789.56	1354422.10
2	12324229	315412.08	1354276.57
3	1232422901	315249.12	1354292.30
4	12324459	314958.07	1354320.38
5	12324571	314796.46	1354294.68
6	12324649	314646.54	1354278.12
7	12324770	314369.82	1354259.15
8	12324873	314173.11	1354247.45
9	12324980	313954.14	1354275.60
10	12324994	313925.75	1354499.50
11	12325043	313755.84	1354832.85
12	1232510201	313684.14	1354884.69
13	12325102	313601.39	1354944.52
14	12325386	312915.57	1355355.03
15	1232538601	312647.85	1355414.63
16	12325982	312068.03	1355782.69
17	12326020	312018.59	1355788.75
18	1232602001	311940.36	1355798.34
19	12326451	311598.20	1355840.31
20	1232645101	311514.06	1355849.84
21	1232645102	311237.84	1355881.13
22	12326761	311220.51	1355883.09
23	1232676101	311196.51	1355900.06
24	1232676102	311152.62	1355923.94
25	1232676103	311081.95	1355959.27
26	1232676104	311034.66	1355987.64
27	1232676105	310988.49	1356023.36
28	1232676106	310922.49	1356067.35
29	1232676107	310876.59	1356096.48
30	1232676108	310799.71	1356137.78
31	1232676109	310757.46	1356160.23
32	12327365	310307.83	1356391.92
33	12327372	310299.82	1356396.01
34	1232737201	310033.71	1356533.28
35	1232737202	309875.23	1356612.37
36	12327813	309734.82	1356677.97
37	12327968	309534.75	1356777.59

38	12327997	309482.73	1356808.22
39	12328088	309351.77	1356872.42
40	12328097	309348.40	1356825.01
41	12328089	309351.74	1356774.95
42	12328092	309349.48	1356742.78
43	12328103	309343.07	1356715.77
44	12328120	309325.36	1356672.01
45	12328123	309322.45	1356650.87
46	12328122	309322.91	1356628.82
47	12328110	309336.68	1356593.82
48	12328082	309364.84	1356558.57
49	12328041	309413.47	1356531.43
50	12339106	309437.74	1356513.86
51	12339107	309405.85	1356415.51
52	12339108	309350.83	1356369.03
53	12339109	309266.22	1356329.41
54	12328295	309064.96	1356447.15
55	12328404	308902.34	1356560.44
56	12328507	308710.71	1356685.08
57	1232850701	308649.98	1356702.92
58	12328533	308646.14	1356704.05
59	1232853301	308629.77	1356708.86
60	1232853302	308628.47	1356709.25
61	12328548	308621.26	1356711.37
62	12329019	308075.86	1357029.27
63	12329222	307803.10	1357193.16
64	12329423	307570.22	1357350.25
65	12329726	307186.37	1357609.52
66	12329998	306764.70	1357892.86
67	12330076	306615.60	1357993.86
68	12330223	306324.23	1358190.15
69	12330295	306171.43	1358001.49
70	12330364	305988.08	1357776.57
71	1233036401	305827.60	1357580.16
72	12330511	305673.37	1357391.41
73	12330567	305526.17	1357214.75
74	12330634	305369.87	1357033.58
75	12330837	304861.50	1357149.13
76	1233083701	304552.34	1357218.93
77	12331035	304352.91	1357263.95
78	12331178	303912.85	1357364.12
79	1233117801	303653.93	1357424.31
80	1233117802	303588.72	1357439.47

81	1233117803	303584.81	1357440.38
82	12331464	303326.73	1357500.37
83	12331747	302839.01	1357608.40
84	12331786	302760.62	1357312.97
85	12331807	302711.85	1357130.27
86	1233180701	302642.79	1356619.51
87	12331847	302634.10	1356555.24
88	12331870	302570.40	1356136.40
89	12331872	302564.84	1356095.34
90	12331896	302507.09	1356081.11
91	12331911	302454.76	1356086.28
92	12331931	302412.74	1356099.76
93	12331950	302357.85	1356103.28
94	12331957	302337.64	1356107.88
95	12331967	302303.22	1356121.22
96	12331985	302262.09	1356137.22
97	12331994	302240.17	1356141.01
98	12332010	302202.71	1356126.41
99	12332025	302167.16	1356124.50
100	12332039	302123.08	1356117.65
101	12332050	302081.74	1356122.63
102	12332059	302060.60	1356122.16
103	12332072	302018.11	1356110.19
104	12332086	301991.63	1356095.40
105	12332093	301970.31	1356085.60
106	12332100	301953.41	1356085.90
107	12332120	301924.65	1356091.54
108	1233212001	301915.70	1356044.02
109	1233212002	301907.01	1355997.90
110	1233212003	301906.27	1355993.96
111	1233212004	301869.90	1355800.92
112	1233212005	301852.93	1355710.81
113	1233212006	301850.57	1355686.99
114	12332179	301807.31	1355329.31
115	1233217901	301784.09	1355174.86
116	1233217902	301758.08	1355119.27
117	1233217903	301718.46	1355057.92
118	1233217904	301664.79	1354963.35
119	1233217905	301617.21	1354900.64
120	12332590	301090.72	1355279.14
121	12332579	301106.30	1355021.83
122	1233257901	301088.33	1354982.14
123	1233257902	301043.86	1354883.92

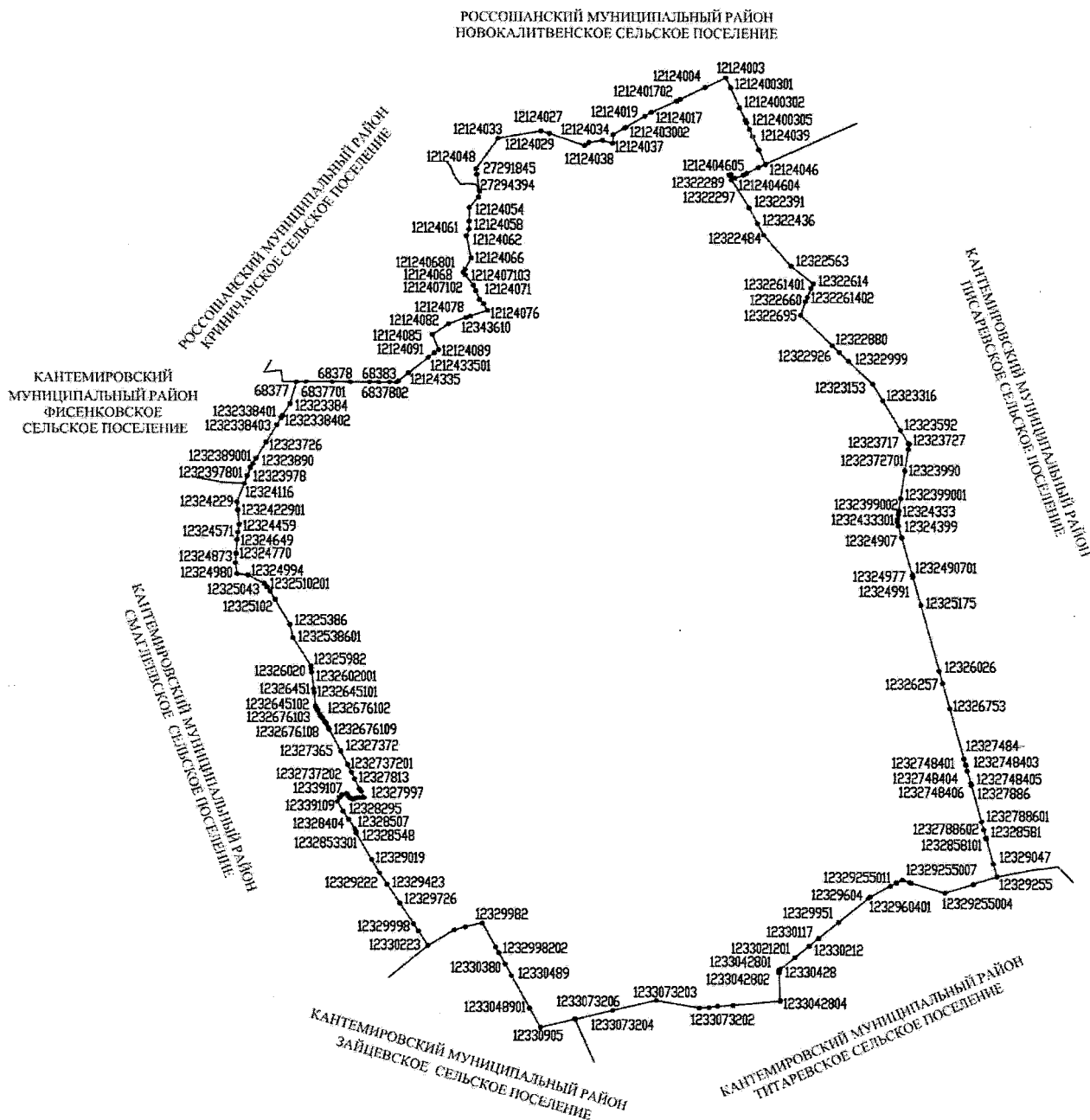
124	12332663	301004.78	1354797.61
125	12332780	300848.32	1354687.94
126	1233278001	300731.80	1354632.45
127	12333151	300377.38	1354463.66
128	1233315101	300021.60	1354321.11
129	1233315102	300009.21	1354316.14
130	12333461	299878.32	1354263.70
131	12333364	300044.72	1353877.73
132	12333147	300391.88	1353047.08
133	1233282101	300491.70	1352814.53
134	12332821	300800.27	1352095.61
135	12332452	301315.40	1351609.81
136	12332111	301936.62	1351029.38
137	12331898	302497.04	1350499.08
138	1233183402	302644.31	1350364.28
139	1233183401	302658.16	1350351.61
140	12331834	302667.49	1350343.07
141	1233182102	302672.22	1350338.74
142	1233182101	302677.63	1350333.78
143	12331821	302683.30	1350328.59
144	12331454	303336.34	1349723.14
145	12350291	303859.35	1349237.95
146	12331201	303860.53	1349236.85
147	12331176	303923.72	1349225.52
148	12331103	304136.93	1349097.35
149	12331006	304407.93	1348858.95
150	12330970	304472.43	1348698.77
151	12331018	304383.73	1348558.30
152	12330964	304479.13	1348343.56
153	1233072905	304616.95	1348109.61
154	1233072904	304622.40	1348100.37
155	1233072903	304728.35	1347921.49
156	1233072902	304800.40	1347799.77
157	1233072901	305082.07	1347325.49
158	12330729	305119.82	1347261.94
159	12330555	305567.80	1346956.50
160	12330530	305624.51	1346845.56
161	12330462011	305734.06	1346664.94
162	12330462010	305771.81	1346606.39
163	12330462009	305782.40	1346580.56
164	12330462008	305821.14	1346583.95
165	12330462007	305883.94	1346578.02
166	12330462006	305899.85	1346564.43

167	12330462005	305890.95	1346490.65
168	12330462004	305861.75	1346446.38
169	12330462003	305853.10	1346458.01
170	12330462002	305780.84	1346479.38
171	12330462001	305756.36	1346478.43
172	12330462	305772.51	1346317.39
173	12330417	305864.28	1346257.46
174	12330371	305973.33	1346023.96
175	12330344	306047.11	1345840.11
176	12330326	306083.87	1345777.42
177	12330324	306085.68	1345633.79
178	12330354	306017.25	1345579.78
179	12330375	305968.55	1345504.73
180	12330399	305917.68	1345426.32
181	1233061	305773.87	1345524.59
182	12330452	305794.91	1345465.96
183	1233045201	305770.12	1345348.97
184	12330469	305758.93	1345296.15
185	12330414	305872.71	1345069.46
186	1233039601	305888.56	1345153.18
187	12330396	305920.28	1345320.79
188	12330190	306392.97	1345499.71
189	1233005701	306476.56	1345466.08
190	12330057	306660.89	1345391.93
191	12330040	306692.19	1345495.71
192	12329976	306792.73	1345692.75
193	12329943	306841.13	1345731.59
194	12329899	306917.89	1345756.36
195	12329829	307021.63	1345694.82
196	12329721	307198.03	1345495.91
197	12329648	307286.52	1345606.93
198	12329375	307627.14	1345600.77
199	12329240	307786.71	1345651.50
200	12329183	307849.55	1345626.79
201	12329025	308068.16	1345428.15
202	12328990	308115.40	1345401.16
203	12328971	308142.91	1345366.58
204	1232846303	308294.37	1345524.49
205	1232846302	308413.45	1345654.04
206	1232846301	308522.45	1345772.63
207	12328463	308794.74	1346064.89
208	12328366	308967.73	1346244.27
209	12328172	309249.38	1346523.68

210	12327838	309699.74	1346980.77
211	12327602	310049.73	1347328.44
212	12327658	309974.74	1347523.04
213	12327449	310229.46	1348004.78
214	12327206	310513.84	1348474.09
215	12326987	310817.56	1348527.02
216	1232682301	310833.83	1348529.86
217	12326823	311094.96	1348583.96
218	12326524	311512.21	1348661.05
219	1232600903	311672.39	1348692.31
220	1232600902	311807.88	1348713.07
221	1232600901	311901.96	1348735.18
222	12326009	312031.54	1348759.83
223	12325553	312675.27	1348713.67
224	12325286	313116.86	1348684.33
225	12325066	313681.22	1348641.47
226	12324889	314146.95	1348542.46
227	1232457401	314397.14	1348490.62
228	12324574	314793.18	1348408.57
229	12324526	314864.84	1348670.77
230	12324499	314895.72	1348784.83
231	12324433	315007.11	1349015.61
232	12324394	315069.49	1349139.20
233	12324355	315163.04	1349324.52
234	12324193	315508.67	1349951.95
235	12324152	315632.89	1350220.44
236	12324119	315777.91	1350170.93
237	12324071	315859.88	1350171.01
238	12323762022	315935.40	1350515.28
239	12323762021	315947.66	1350573.19
240	12323762020	315969.13	1350631.51
241	12323762019	315986.68	1350659.09
242	12323762018	315999.78	1350693.68
243	12323762017	316010.04	1350747.81
244	12323762016	316011.58	1350769.89
245	12323762015	316044.74	1350893.26
246	12323762014	316058.25	1350926.84
247	12323762013	316064.88	1350962.22
248	12323762012	316065.54	1350996.38
249	12323762011	316058.74	1351049.62
250	12323762010	316054.97	1351096.61
251	12323762009	316042.82	1351135.51
252	12323762008	316012.67	1351139.34

253	12323762007	315979.73	1351135.78
254	12323762006	315950.53	1351176.49
255	12323762005	315851.54	1351388.19
256	12323762004	315837.46	1351423.50
257	12323762003	315827.91	1351452.70
258	12323762002	315845.69	1351459.94
259	12323762001	316417.67	1351692.82
260	12323762	316539.66	1351742.49
261	12323880	316327.69	1351881.74
262	12323904	316270.84	1351974.63
263	12323936	316205.82	1352105.03
264	12323944	316184.56	1352273.35
265	1232394401	316144.42	1352350.03
266	12323994	316083.75	1352465.92
267	1232399401	316072.07	1352532.05
268	12324038	315956.39	1353187.27
269	12324058	315896.00	1353520.50
270	12324106	315809.92	1353992.63

Карта-схема границ Таловского сельского поселения Кантемировского муниципального района Воронежской области



Перечень координат характерных точек границ Таловского сельского поселения Кантемировского муниципального района Воронежской области

№ п/п	Номер характерной точки границ	Координаты	
		X	Y
1	27294394	321807.85	1359209.70
2	27291845	322157.51	1359159.37
3	12124048	322269.24	1359143.29
4	12124033	322890.70	1359592.25
5	12124027	323042.89	1360471.29
6	12124029	322993.28	1360646.76
7	12124038	322747.62	1361370.75
8	12124035	322810.84	1361455.96
9	12124034	322854.32	1361739.49
10	12124037	322795.50	1361946.76
11	12124030	322970.42	1361956.39
12	1212403001	323110.53	1362198.44
13	1212403002	323119.98	1362214.76
14	12124019	323345.60	1362604.55
15	12124017	323427.50	1362739.51
16	1212401701	323659.69	1363266.03
17	1212401702	323693.20	1363336.23
18	12124004	323938.32	1363849.77
19	12124003	324134.64	1364272.77
20	1212400301	323934.01	1364373.77
21	1212400302	323528.13	1364558.95
22	1212400303	323274.40	1364676.11
23	1212400304	323225.81	1364697.91
24	1212400305	323088.55	1364761.41
25	12124031	322942.18	1364829.13
26	12124039	322671.22	1364953.11
27	12124046	322377.56	1365087.53
28	1212404601	322311.25	1364942.18
29	1212404602	322192.78	1364701.86
30	1212404603	322156.06	1364637.06
31	1212404604	322095.14	1364461.92
32	1212404605	322169.95	1364383.66
33	12322289	322158.21	1364343.87
34	12322297	322060.80	1364392.26
35	12322391	321489.71	1364755.36
36	12322436	321166.45	1364929.53
37	12322484	320935.26	1365054.09

38	12322563	320306.43	1365614.07
39	12322614	319938.95	1366074.79
40	1232261401	319845.99	1366031.73
41	1232261402	319658.62	1365952.46
42	12322660	319565.93	1365912.02
43	12322695	319292.83	1365818.53
44	12322880	318667.27	1366466.10
45	12322926	318529.71	1366609.99
46	12322999	318346.16	1366801.98
47	12323153	317871.12	1367298.31
48	12323316	317537.50	1367501.92
49	12323592	316923.91	1367869.09
50	12323717	316656.52	1368030.38
51	12323727	316634.25	1368043.81
52	1232372701	316534.63	1368027.10
53	12323990	316093.86	1367953.16
54	1232399001	315528.40	1367870.64
55	1232399002	315276.85	1367833.94
56	12324333	315208.52	1367823.96
57	1232433301	315119.01	1367810.72
58	12324399	315059.05	1367801.84
59	1232439901	314978.57	1367824.95
60	12324907	314735.26	1367894.82
61	1232490701	313975.68	1368111.50
62	12324977	313957.16	1368116.78
63	1232497701	313948.89	1368119.14
64	12324991	313929.71	1368124.61
65	12325175	313358.54	1368288.05
66	12326026	312010.22	1368663.76
67	12326257	311755.62	1368735.59
68	12326753	311234.48	1368881.32
69	12327484	310190.66	1369173.23
70	1232748401	310080.65	1369204.00
71	1232748402	310063.16	1369208.89
72	1232748403	309956.59	1369238.69
73	1232748404	309939.64	1369243.43
74	1232748405	309700.13	1369310.41
75	1232748406	309677.31	1369316.79
76	12327886	309653.52	1369323.44
77	1232788601	308900.19	1369534.13
78	1232788602	308736.47	1369579.91
79	12328581	308574.60	1369625.18
80	1232858101	308548.61	1369632.45

81	12329047	308033.42	1369776.53
82	12329255	307769.66	1369850.29
83	12329255001	307618.53	1369362.63
84	12329255002	307611.94	1369373.61
85	12329255003	307610.42	1369368.32
86	12329255004	307433.24	1368793.30
87	12329255005	307638.10	1368105.81
88	12329255006	307650.75	1368074.20
89	12329255007	307696.63	1367924.04
90	12329255008	307635.33	1367810.96
91	12329255009	307632.98	1367806.53
92	12329255010	307639.46	1367803.16
93	12329255011	307570.85	1367677.84
94	12329604	307347.41	1367269.69
95	1232960401	307321.17	1367237.22
96	12329951	306826.73	1366625.42
97	12330117	306497.37	1366211.99
98	12330212	306340.10	1366021.08
99	1233021201	306106.16	1365730.93
100	1233021202	305862.74	1365429.03
101	12330428	305845.53	1365407.68
102	1233042801	305838.70	1365398.51
103	1233042802	305799.12	1365405.39
104	1233042803	305229.14	1365431.75
105	1233042804	305214.22	1365429.90
106	1233042805	305125.50	1364463.70
107	12330732	305108.55	1364143.88
108	1233073201	305081.83	1363972.23
109	1233073202	305068.17	1363766.88
110	1233073203	305222.39	1362882.78
111	1233073204	305014.17	1361986.42
112	1233073205	304828.22	1361219.24
113	1233073206	304826.34	1361213.23
114	12330846	304834.04	1361209.75
115	12330847	304833.32	1361206.76
116	12330905	304661.57	1360499.21
117	1233048901	305056.06	1360275.85
118	12330489	305719.64	1359903.56
119	12330380	305953.56	1359772.08
120	1232998202	306182.18	1359643.52
121	1232998201	306295.75	1359579.65
122	12329982	306787.46	1359303.12
123	12330031	306708.27	1358957.13

124	12330067	306643.68	1358727.01
125	12330223	306324.23	1358190.15
126	12330076	306615.60	1357993.86
127	12329998	306764.70	1357892.86
128	12329726	307186.37	1357609.52
129	12329423	307570.22	1357350.25
130	12329222	307803.10	1357193.16
131	12329019	308075.86	1357029.27
132	12328548	308621.26	1356711.37
133	1232853302	308628.47	1356709.25
134	1232853301	308629.77	1356708.86
135	12328533	308646.14	1356704.05
136	1232850701	308649.98	1356702.92
137	12328507	308710.71	1356685.08
138	12328404	308902.34	1356560.44
139	12328295	309064.96	1356447.15
140	12339109	309266.22	1356329.41
141	12339108	309350.83	1356369.03
142	12339107	309405.85	1356415.51
143	12339106	309437.74	1356513.86
144	12328041	309413.47	1356531.43
145	12328082	309364.84	1356558.57
146	12328110	309336.68	1356593.82
147	12328122	309322.91	1356628.82
148	12328123	309322.45	1356650.87
149	12328120	309325.36	1356672.01
150	12328103	309343.07	1356715.77
151	12328092	309349.48	1356742.78
152	12328089	309351.74	1356774.95
153	12328097	309348.40	1356825.01
154	12328088	309351.77	1356872.42
155	12327997	309482.73	1356808.22
156	12327968	309534.75	1356777.59
157	12327813	309734.82	1356677.97
158	1232737202	309875.23	1356612.37
159	1232737201	310033.71	1356533.28
160	12327372	310299.82	1356396.01
161	12327365	310307.83	1356391.92
162	1232676109	310757.46	1356160.23
163	1232676108	310799.71	1356137.78
164	1232676107	310876.59	1356096.48
165	1232676106	310922.49	1356067.35
166	1232676105	310988.49	1356023.36

167	1232676104	311034.66	1355987.64
168	1232676103	311081.95	1355959.27
169	1232676102	311152.62	1355923.94
170	1232676101	311196.51	1355900.06
171	12326761	311220.51	1355883.09
172	1232645102	311237.84	1355881.13
173	1232645101	311514.06	1355849.84
174	12326451	311598.20	1355840.31
175	1232602001	311940.36	1355798.34
176	12326020	312018.59	1355788.75
177	12325982	312068.03	1355782.69
178	1232538601	312647.85	1355414.63
179	12325386	312915.57	1355355.03
180	12325102	313601.39	1354944.52
181	1232510201	313684.14	1354884.69
182	12325043	313755.84	1354832.85
183	12324994	313925.75	1354499.50
184	12324980	313954.14	1354275.60
185	12324873	314173.11	1354247.45
186	12324770	314369.82	1354259.15
187	12324649	314646.54	1354278.12
188	12324571	314796.46	1354294.68
189	12324459	314958.07	1354320.38
190	1232422901	315249.12	1354292.30
191	12324229	315412.08	1354276.57
192	12324116	315789.56	1354422.10
193	1232397801	315945.96	1354482.40
194	12323978	316115.77	1354547.86
195	1232389001	316192.03	1354594.27
196	12323890	316304.67	1354662.82
197	12323726	316635.20	1354863.19
198	1232338403	316992.80	1355079.97
199	1232338402	317139.44	1355169.64
200	1232338401	317184.79	1355197.37
201	12323384	317430.30	1355347.54
202	68377	317883.45	1355478.94
203	6837701	317884.50	1355677.45
204	68378	317887.32	1356207.42
205	6837801	317886.24	1356580.89
206	6837802	317883.93	1356973.83
207	68381	317881.84	1357158.59
208	68382	317881.79	1357380.05
209	68383	317882.75	1357522.94

210	6838301	317911.27	1357559.06
211	12124335	318073.57	1357764.53
212	1212433501	318393.87	1358168.68
213	12124091	318490.07	1358290.07
214	12124089	318561.42	1358379.21
215	12124085	318866.87	1358255.72
216	12124082	319089.96	1358585.36
217	12343610	319215.34	1358938.88
218	12124078	319248.79	1359033.18
219	12124076	319363.89	1359379.66
220	1212407601	319504.38	1359302.73
221	12124074	319591.01	1359219.54
222	12124071	319773.92	1359137.37
223	1212407101	319882.01	1359090.10
224	1212407102	319886.84	1359087.99
225	1212407103	320101.23	1358921.01
226	1212407104	320138.28	1358892.15
227	12124068	320147.47	1358884.99
228	1212406801	320212.29	1358918.77
229	12124066	320444.83	1359039.94
230	12124062	320900.90	1358946.78
231	12124061	321035.18	1359000.29
232	12124058	321196.15	1359002.41
233	12124054	321477.44	1359005.76
234	12124053	321692.68	1359192.87
235	12124052	321807.57	1359209.74

Перечень координат характерных точек границ Титаревского сельского поселения Кантемировского муниципального района Воронежской области

№ п/п	Номер характерной точки границ	Координаты	
		X	Y
1	12328204	309205.69	1376175.60
2	71052	309204.50	1376175.10
3	7105201	309071.12	1376167.23
4	7105202	309004.52	1376163.30
5	7105203	308380.61	1376126.49
6	7105204	308356.76	1376125.08
7	7105205	308349.14	1376124.63
8	71051	308099.95	1376109.93
9	7105101	307876.72	1376545.33
10	7105102	307841.93	1376613.20
11	313107	307551.35	1377179.93
12	31310701	307253.85	1377760.17
13	12329730	307174.12	1377915.67
14	1232973001	307173.74	1377915.50
15	12329843	306996.40	1377776.52
16	12330115	306504.14	1377391.08
17	12330018	306726.17	1377107.85
18	1233001801	306684.22	1377074.70
19	12330096	306557.70	1376974.72
20	1233009601	306491.88	1376924.82
21	1233009602	306426.76	1376874.07
22	1230257	306245.70	1376732.97
23	1233025701	306227.47	1376718.81
24	1233025702	305976.84	1376524.25
25	12330406	305890.38	1376457.12
26	12330553	305574.42	1376208.82
27	12330592	305439.99	1376575.43
28	12330693	305221.16	1376832.36
29	1233069301	303843.91	1376735.59
30	12331970	302299.72	1376627.10
31	12331974	302293.33	1376606.85
32	12331979	302278.72	1376560.53
33	12332089	301986.09	1375632.82
34	1233208901	301779.72	1374976.26
35	12332218	301745.19	1374866.38
36	12332218001	301685.92	1374868.47
37	12332218002	300945.51	1375015.79

38	12332218003	300821.81	1375036.48
39	12332218004	300663.65	1375059.87
40	12332218005	300365.99	1375115.27
41	12332218006	300057.26	1375150.01
42	12332218007	299840.44	1375174.33
43	12332218008	299725.19	1375187.36
44	12332218009	299153.82	1375143.30
45	12332218010	298882.84	1375124.64
46	12332218011	298404.16	1375067.98
47	12332218012	298152.77	1375029.55
48	12332218013	297883.89	1374957.66
49	123322180	297556.41	1374870.30
50	12334372	297554.31	1374869.40
51	12341391	297537.62	1374864.99
52	12341391001	297201.54	1374776.34
53	12341391002	297196.77	1374775.08
54	12341391003	297184.77	1374771.92
55	12341391004	297164.92	1374757.34
56	12341391005	297029.80	1374718.83
57	12341391006	296699.00	1374611.34
58	12341391007	296625.48	1374583.25
59	12341391008	296516.56	1374528.83
60	12341391009	296233.14	1374372.81
61	12341391010	296171.80	1374336.12
62	12341391011	295896.21	1374162.57
63	12335285	295557.03	1373952.32
64	12335285001	294913.61	1373553.99
65	12335285002	294892.52	1373550.55
66	12335285003	294345.80	1373205.37
67	12335285004	294329.09	1373198.69
68	12335285005	293039.68	1372393.65
69	12335285006	293020.23	1372385.71
70	12335285007	292752.27	1372226.01
71	12336812	292756.23	1372213.54
72	1233651201	293173.92	1371448.78
73	12336512	293261.84	1371287.82
74	1233640301	293436.96	1370951.08
75	12336403	293447.19	1370931.41
76	1233625301	293770.98	1370328.53
77	12336253	293791.17	1370290.94
78	12336160	293998.62	1370253.01
79	1233597501	294153.24	1370225.14
80	12335975	294419.90	1370177.09

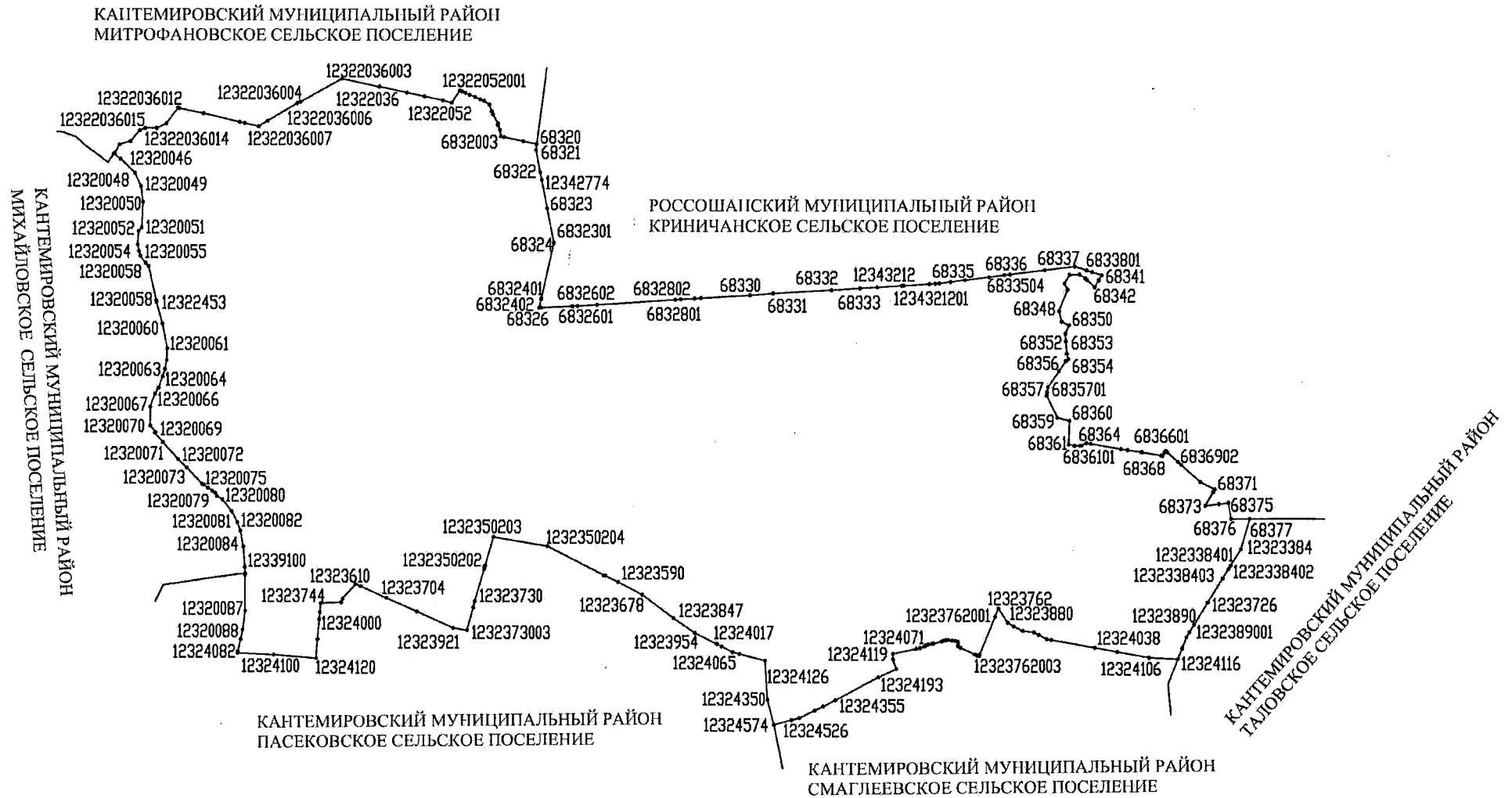
81	1233614501	294090.01	1369058.03
82	12336145	294023.81	1368847.50
83	12335996	294374.73	1368758.01
84	12335822	294664.12	1368687.39
85	1233554501	294827.64	1368646.53
86	12335545	295041.27	1368593.15
87	12335458	295172.43	1368561.02
88	12335321	295467.12	1368487.57
89	1233456304	295800.44	1368430.27
90	1233456303	296323.78	1368297.76
91	1233456302	296741.33	1368180.84
92	1233456301	297020.82	1368318.93
93	12334563	297091.39	1368347.54
94	12334501	297207.21	1368404.94
95	1233450101	297637.87	1368618.34
96	1233450102	297638.04	1368595.63
97	1233450103	297589.48	1367219.47
98	12334371	297555.30	1365967.90
99	1233437101	297526.05	1365428.27
100	1233437102	297519.11	1365201.44
101	1233437103	297556.96	1365195.95
102	1233437104	298282.65	1364887.48
103	1233437105	298786.49	1364681.20
104	1233437106	299219.20	1364497.53
105	1233437107	299233.86	1364476.86
106	12333735	299246.65	1364471.42
107	12333735001	299206.23	1364402.20
108	12333735002	299112.49	1364233.71
109	12333735003	299034.51	1364094.99
110	12333735004	298892.02	1363846.24
111	12333735005	298800.63	1363689.05
112	12333735006	298762.83	1363612.91
113	12333735007	298689.18	1363434.86
114	12333735008	298631.66	1363305.04
115	12333735009	298612.04	1363260.32
116	12333735010	298503.87	1362983.89
117	12334059	298504.03	1362983.83
118	1233392901	298520.39	1362971.52
119	12333929	298827.19	1362740.48
120	12332908012	299178.10	1362735.11
121	12332908011	299210.68	1362743.23
122	12332908010	299384.38	1362737.66
123	12332908009	299472.34	1362774.41

124	12332908008	299662.75	1362651.92
125	12332908007	299795.25	1362543.91
126	12332908006	299821.98	1362703.14
127	12332908005	299934.44	1362604.04
128	12332908004	300142.66	1362449.26
129	12332908003	300349.80	1362353.51
130	12332908002	300529.07	1362707.60
131	12332908001	300694.97	1362866.83
132	12332908	300717.36	1362875.31
133	12332705	300955.10	1362769.06
134	1233255501	301051.90	1362826.44
135	12332555	301147.54	1362883.14
136	1233113309	301449.60	1362747.64
137	1233113308	301508.49	1362721.22
138	1233113307	301807.18	1362585.09
139	1233113306	301875.26	1362554.06
140	1233113305	302408.56	1362310.89
141	1233113304	302705.45	1362175.74
142	1233113303	302715.20	1362171.30
143	1233113302	303092.49	1361999.56
144	1233113301	303098.20	1361996.96
145	12331133	304044.62	1361566.15
146	1233073206	304826.34	1361213.23
147	1233073205	304828.22	1361219.24
148	1233073204	305014.17	1361986.42
149	1233073203	305222.39	1362882.78
150	1233073202	305068.17	1363766.88
151	1233073201	305081.83	1363972.23
152	12330732	305108.55	1364143.88
153	1233042805	305125.50	1364463.70
154	1233042804	305214.22	1365429.90
155	1233042803	305229.14	1365431.75
156	1233042802	305799.12	1365405.39
157	1233042801	305838.70	1365398.51
158	12330428	305845.53	1365407.68
159	1233021202	305862.74	1365429.03
160	1233021201	306106.16	1365730.93
161	12330212	306340.10	1366021.08
162	12330117	306497.37	1366211.99
163	12329951	306826.73	1366625.42
164	1232960401	307321.17	1367237.22
165	12329604	307347.41	1367269.69
166	12329255011	307570.85	1367677.84

167	12329255010	307639.46	1367803.16
168	12329255009	307632.98	1367806.53
169	12329255008	307635.33	1367810.96
170	12329255007	307696.63	1367924.04
171	12329255006	307650.75	1368074.20
172	12329255005	307638.10	1368105.81
173	12329255004	307433.24	1368793.30
174	12329255003	307610.42	1369368.32
175	12329255002	307611.94	1369373.61
176	12329255001	307618.53	1369362.63
177	12329255	307769.66	1369850.29
178	1232914201	307848.75	1370257.65
179	12329142	307904.55	1370545.08
180	1232909805	307921.95	1370678.42
181	1232909804	307922.56	1370683.10
182	1232909803	307930.72	1370745.63
183	1232909802	307952.68	1370913.94
184	1232909801	307969.12	1371039.99
185	12329098	307977.23	1371102.18
186	12329350	307654.74	1371414.22
187	12329256	307769.15	1371694.47
188	1232925601	307766.47	1371737.17
189	12329292	307725.01	1372398.97
190	12329295	307720.39	1372571.26
191	12329297	307718.82	1372629.48
192	1232911001	307909.11	1372698.74
193	12329110	307964.80	1372719.01
194	12328914	308220.04	1372812.01
195	1232825902	308231.30	1372816.15
196	1232825901	308369.58	1372867.04
197	12328259	309131.39	1373147.41
198	12328000	309479.26	1373285.55
199	12328033	309427.34	1373794.04
200	1232803301	309381.13	1374291.77
201	12328086	309353.54	1374588.97
202	12328091	309349.70	1374630.19
203	1232809101	309338.97	1374745.31
204	1232809102	309332.22	1374817.81
205	1232809103	309307.56	1375082.41
206	1232809104	309304.94	1375110.49
207	1232809105	309286.63	1375307.01
208	1232809106	309284.25	1375332.62
209	12328173	309247.85	1375723.22

210	12328197	309215.09	1376074.71
211	1232820401	309205.69	1376175.59

Карта-схема границ Фисенковского сельского поселения Кантемировского муниципального района Воронежской области



**Перечень координат характерных точек границ Фисенковского
сельского поселения Кантемировского муниципального района
Воронежской области**

№ п/п	Номер характерной точки границ	Координаты	
		X	Y
1	12320046	323254.19	1338505.75
2	12322036019	323260.61	1338517.98
3	12322036018	323392.00	1338585.90
4	12322036017	323438.77	1338749.58
5	12322036016	323600.22	1338888.77
6	12322036015	323634.74	1338967.83
7	12322036014	323634.74	1339138.19
8	12322036013	323702.66	1339281.83
9	12322036012	323934.27	1339451.08
10	12322036011	323929.81	1339470.02
11	12322036010	323854.09	1339833.01
12	12322036009	323728.27	1340378.61
13	12322036008	323711.54	1340453.26
14	12322036007	323664.77	1340664.82
15	12322036006	323743.86	1340799.53
16	12322036005	324007.74	1341252.73
17	12322036004	324026.67	1341293.93
18	12322036003	324372.96	1341921.93
19	12322036002	324252.71	1342477.55
20	12322036001	324257.31	1342485.00
21	12322036	324166.95	1342892.11
22	12322042	324109.47	1343151.04
23	12322048	324052.74	1343421.39
24	12322052	324020.01	1343556.82
25	12322052001	324200.54	1343676.62
26	12322052002	324185.10	1343710.34
27	12322052003	324162.54	1343760.94
28	12322052004	324135.93	1343822.57
29	12322052005	324102.21	1343904.17
30	12322052006	324069.78	1343977.78
31	12322052007	324048.57	1344034.48
32	12322052008	323991.14	1344112.00
33	12322052009	323890.94	1344148.72
34	12322052010	323840.63	1344170.13
35	12322091	323711.78	1344240.13
36	6832006	323687.46	1344240.34
37	6832005	323681.35	1344243.47

38	6832004	323617.31	1344270.69
39	6832003	323519.43	1344286.46
40	6832002	323509.13	1344334.30
41	6832001	323447.39	1344621.03
42	68320	323404.24	1344821.39
43	68321	323317.97	1344807.82
44	68322	322982.27	1344874.35
45	12342774	322871.64	1344896.44
46	68323	322456.02	1344979.46
47	6832301	321946.82	1345080.68
48	68324	321934.68	1345083.09
49	6832401	321125.06	1344900.32
50	6832402	321108.15	1344896.44
51	68326	320982.51	1344867.67
52	6832601	320983.91	1344896.44
53	6832602	321006.51	1345361.30
54	68327	321010.58	1345435.71
55	68328	321026.63	1345729.92
56	6832801	321106.77	1346907.72
57	6832802	321112.14	1346995.66
58	6832803	321124.81	1347203.06
59	6832804	321130.66	1347298.84
60	68330	321175.08	1348026.17
61	68331	321201.64	1348375.32
62	68332	321252.67	1349241.81
63	68333	321279.11	1349661.18
64	12343212	321295.60	1349919.35
65	1234321201	321318.53	1350278.07
66	1234321202	321320.60	1350310.52
67	1234321203	321344.84	1350689.68
68	68335	321350.39	1350776.41
69	6833501	321354.50	1350840.73
70	6833502	321374.84	1351002.11
71	6833503	321402.79	1351223.85
72	6833504	321447.69	1351580.11
73	6833505	321477.04	1351812.95
74	68336	321487.73	1351897.80
75	68337	321553.22	1352417.42
76	68338	321610.28	1352866.85
77	6833801	321552.48	1353043.14
78	6833802	321526.44	1353123.44
79	68341	321482.20	1353272.93
80	6834101	321407.08	1353227.45

81	6834102	321396.64	1353221.13
82	68342	321301.37	1353163.44
83	6834201	321407.08	1353053.00
84	6834202	321436.47	1353022.30
85	68344	321489.98	1352935.46
86	68345	321484.57	1352788.35
87	68346	321354.30	1352711.73
88	68347	321262.49	1352760.66
89	68348	320948.47	1352631.68
90	68349	320793.59	1352673.70
91	68350	320738.94	1352783.80
92	68351	320617.51	1352726.25
93	68352	320500.75	1352733.79
94	68353	320319.96	1352751.97
95	68354	320239.18	1352774.98
96	68355	320212.83	1352738.10
97	68356	320064.73	1352633.51
98	68357	319829.42	1352471.03
99	6835701	319751.21	1352458.58
100	68358	319703.77	1352451.03
101	68359	319380.07	1352611.97
102	68360	319332.52	1352793.18
103	68361	318979.62	1352784.33
104	6836101	318963.47	1352870.91
105	6836102	318962.23	1352877.55
106	6836103	318964.89	1352954.37
107	6836104	318965.73	1352978.70
108	68364	319004.21	1353045.68
109	6836401	318992.87	1353112.78
110	68365	318915.30	1353571.49
111	68366	318899.32	1353667.90
112	6836601	318871.24	1353867.77
113	68367	318869.22	1353882.11
114	6836701	318819.84	1354164.07
115	68368	318816.39	1354183.75
116	6836801	318863.27	1354213.64
117	68369	318890.50	1354231.01
118	6836901	318869.47	1354254.57
119	6836902	318727.74	1354413.37
120	6836903	318687.10	1354458.90
121	68370	318429.16	1354747.92
122	68371	318321.05	1354962.09
123	68372	318283.63	1354940.18

124	68373	318075.44	1354820.95
125	68374	318101.29	1355021.41
126	68375	318120.63	1355160.50
127	68376	317883.10	1355201.94
128	68377	317883.45	1355478.94
129	12323384	317430.30	1355347.54
130	1232338401	317184.79	1355197.37
131	1232338402	317139.44	1355169.64
132	1232338403	316992.80	1355079.97
133	12323726	316635.20	1354863.19
134	12323890	316304.67	1354662.82
135	1232389001	316192.03	1354594.27
136	12323978	316115.77	1354547.86
137	1232397801	315945.96	1354482.40
138	12324116	315789.56	1354422.10
139	12324106	315809.92	1353992.63
140	12324058	315896.00	1353520.50
141	12324038	315956.39	1353187.27
142	1232399401	316072.07	1352532.05
143	12323994	316083.75	1352465.92
144	1232394401	316144.42	1352350.03
145	12323944	316184.56	1352273.35
146	12323936	316205.82	1352105.03
147	12323904	316270.84	1351974.63
148	12323880	316327.69	1351881.74
149	12323762	316539.66	1351742.49
150	12323762001	316417.67	1351692.82
151	12323762002	315845.69	1351459.94
152	12323762003	315827.91	1351452.70
153	12323762004	315837.46	1351423.50
154	12323762005	315851.54	1351388.19
155	12323762006	315950.53	1351176.49
156	12323762007	315979.73	1351135.78
157	12323762008	316012.67	1351139.34
158	12323762009	316042.82	1351135.51
159	12323762010	316054.97	1351096.61
160	12323762011	316058.74	1351049.62
161	12323762012	316065.54	1350996.38
162	12323762013	316064.88	1350962.22
163	12323762014	316058.25	1350926.84
164	12323762015	316044.74	1350893.26
165	12323762016	316011.58	1350769.89
166	12323762017	316010.04	1350747.81

167	12323762018	315999.78	1350693.68
168	12323762019	315986.68	1350659.09
169	12323762020	315969.13	1350631.51
170	12323762021	315947.66	1350573.19
171	12323762022	315935.40	1350515.28
172	12324071	315859.88	1350171.01
173	12324119	315777.91	1350170.93
174	12324152	315632.89	1350220.44
175	12324193	315508.67	1349951.95
176	12324355	315163.04	1349324.52
177	12324394	315069.49	1349139.20
178	12324433	315007.11	1349015.61
179	12324499	314895.72	1348784.83
180	12324526	314864.84	1348670.77
181	12324574	314793.18	1348408.57
182	12324350	315171.33	1348310.80
183	12324126	315751.27	1348276.27
184	1232406501	315852.23	1347893.43
185	12324065	315878.67	1347793.17
186	12324033	315962.11	1347627.87
187	12324017	315995.73	1347561.27
188	1232395401	316002.84	1347547.14
189	12323954	316163.96	1347227.04
190	12323847	316389.33	1346901.25
191	12323678	316735.48	1346432.79
192	12323590	316925.18	1346069.71
193	1232350206	317020.36	1345878.36
194	1232350205	317025.85	1345853.94
195	1232350204	317456.76	1345007.69
196	1232350203	317591.12	1344203.81
197	1232350202	317163.34	1344083.62
198	1232350201	317135.70	1344072.51
199	12323502	317113.25	1344066.19
200	12323730	316631.92	1343930.86
201	1232373001	316543.60	1343906.65
202	1232373002	316532.93	1343908.19
203	1232373003	316195.53	1343816.33
204	12323921	316230.98	1343610.85
205	12323796	316475.10	1343071.70
206	12323704	316679.62	1342615.61
207	12323624	316851.05	1342233.40
208	12323610	316885.17	1342155.58
209	12323707	316668.79	1341965.56

210	12323737	316609.96	1341939.33
211	12323744	316595.96	1341633.22
212	1232374401	316462.82	1341622.27
213	1232374402	316355.86	1341613.47
214	12324000	316057.69	1341588.93
215	12324120	315774.95	1341567.75
216	12324100	315824.29	1340924.09
217	12324082	315847.89	1340378.46
218	12320090	315873.55	1340384.57
219	12320089	316055.69	1340428.61
220	12320088	316194.86	1340455.77
221	12320087	316480.03	1340492.77
222	12320086	317014.40	1340489.57
223	12339100	317040.28	1340488.52
224	12320085	317133.27	1340484.77
225	12320084	317441.60	1340458.55
226	12320083	317675.88	1340414.85
227	12320082	317804.13	1340368.24
228	12320081	317966.96	1340281.45
229	12320080	318141.02	1340143.68
230	12320079	318191.46	1340059.48
231	12320078	318240.74	1340030.72
232	12320077	318267.41	1339989.07
233	12320076	318315.87	1339924.01
234	12320075	318361.00	1339856.59
235	12320074	318373.12	1339836.10
236	12320073	318611.49	1339604.09
237	12320072	318737.61	1339475.87
238	12320071	318989.39	1339246.29
239	12320070	319128.10	1339127.93
240	12320069	319136.13	1339141.31
241	12320068	319234.45	1339060.21
242	12320067	319511.52	1339059.67
243	12320066	319705.07	1339130.47
244	12320065	319795.64	1339180.85
245	12320064	319957.95	1339243.70
246	12320063	320069.26	1339275.74
247	12320062	320202.35	1339300.95
248	12320061	320373.28	1339307.38
249	12320060	320740.33	1339232.76
250	12322453	321061.25	1339145.59
251	12320058	321079.65	1339140.66
252	12320057	321587.06	1339026.37

253	12320058	321631.78	1338985.47
254	12320055	321733.73	1338906.40
255	12320054	321811.24	1338880.93
256	12320053	321908.52	1338863.68
257	12320052	322104.78	1338872.84
258	12320051	322159.91	1338923.08
259	12320050	322535.14	1338938.18
260	12320049	322767.40	1338910.68
261	12320048	322968.06	1338816.52
262	12320047	323174.28	1338603.63

».

Статья 2

Настоящий Закон Воронежской области вступает в силу по истечении 10 дней со дня его официального опубликования.

Губернатор Воронежской области

30.12.2014

200-03

г. Воронеж



А.В. Гордеев