



# ВОРОНЕЖСКАЯ ОБЛАСТЬ

## ЗАКОН

### О ВНЕСЕНИИ ИЗМЕНЕНИЙ В ОТДЕЛЬНЫЕ ЗАКОНОДАТЕЛЬНЫЕ АКТЫ ВОРОНЕЖСКОЙ ОБЛАСТИ В СВЯЗИ С ИЗМЕНЕНИЕМ ГРАНИЦ НЕКОТОРЫХ МУНИЦИПАЛЬНЫХ ОБРАЗОВАНИЙ ВОРОНЕЖСКОЙ ОБЛАСТИ

Принят областной Думой 25 декабря 2014 года

#### Статья 1

Внести в Закон Воронежской области от 23 декабря 2004 года № 90-ОЗ «Об установлении границ, наделении соответствующим статусом, определении административных центров муниципальных образований Новоусманского и Рамонского районов» (Коммуна, 2004, 28 декабря, 2005, 17 февраля; Молодой коммунар, 2011, 13 декабря) следующие изменения:

1) в статье 2:

а) в абзаце первом слова «согласно описанию границ (приложение 2.1) и карте-схеме (приложение 2.2)» заменить словами «согласно текстовому описанию границ (приложение 2.1) и графическому описанию границ (приложение 2.2)»;

б) в абзаце третьем слова «согласно описанию границ (приложение 2.3) и карте-схеме (приложение 2.4)» заменить словами «согласно текстовому описанию границ (приложение 2.3) и графическому описанию границ (приложение 2.4)»;

2) в разделе «Описание границ Рамонского муниципального района Воронежской области» приложения 2.1:

а) наименование изложить в следующей редакции:

**«ТЕКСТОВОЕ ОПИСАНИЕ ГРАНИЦ РАМОНСКОГО  
МУНИЦИПАЛЬНОГО РАЙОНА ВОРОНЕЖСКОЙ ОБЛАСТИ»;**

б) подразделы I и II изложить в следующей редакции:

«I. Линия прохождения границы Рамонского муниципального района по смежеству с Липецкой областью

От точки стыка 02000 границ Рамонского, Семилукского муниципальных районов и Липецкой области линия границы идет в юго-восточном направлении по сельскохозяйственным угодьям вдоль южной стороны лесной полосы, затем по балке Крутой Лог до точки 02004001.

От точки 02004001 линия границы идет в северо-восточном направлении по балке Крутой Лог до точки стыка 020040601 границ Павловского, Ломовского сельских поселений Рамонского муниципального района и Липецкой области.

От точки стыка 020040601 линия границы идет в северо-восточном направлении по балке Крутой Лог до точки 02018.

От точки 0201702 линия границы идет в северо-западном направлении по сельскохозяйственным угодьям, по северной стороне лесной полосы, по балке Крутой Лог до точки 0202303.

От точки 0202303 линия границы идет в северо-восточном направлении по балке Крутой Лог, по сельскохозяйственным угодьям, далее по восточной стороне лесной полосы, по восточной стороне урочища Ситный Лесок, пересекает полевую дорогу, по восточной стороне лесной полосы, по балке Красный Лог, по лесной полосе, пересекает автомобильную дорогу, снова по лесной полосе до точки 02054.

От точки 02054 линия границы идет в юго-восточном направлении по лесной полосе, затем по южной стороне лесной полосы, далее по балке до точки 02058.

От точки 02058 линия границы идет в северо-восточном направлении по балке, далее по сельскохозяйственным угодьям до точки 02061.

От точки 02061 линия границы идет в юго-восточном направлении по сельскохозяйственным угодьям, затем по сельскохозяйственным угодьям вдоль северной стороны лесной полосы, по лесной полосе до точки стыка 25222189 границ Ломовского, Большеверейского сельских поселений Рамонского муниципального района и Липецкой области.

От точки стыка 25222189 линия границы идет в юго-восточном направлении по лесной полосе, затем по сельскохозяйственным угодьям, по западной стороне лесной полосы, далее по сельскохозяйственным угодьям до точки стыка 25203506 границ Большеверейского, Скляевского сельских поселений Рамонского муниципального района и Липецкой области.

От точки стыка 25203506 линия границы идет в юго-восточном направлении по сельскохозяйственным угодьям вдоль западной стороны лесной полосы, затем по сельскохозяйственным угодьям вдоль южной стороны лесной полосы до точки 02091.

От точки 02091 линия границы идет в северо-восточном направлении по сельскохозяйственным угодьям вдоль южной стороны лесной полосы до точки 02094.

От точки 02094 линия границы идет в юго-восточном направлении по сельскохозяйственным угодьям вдоль южной стороны лесной полосы, далее по сельскохозяйственным угодьям до точки 02096.

От точки 02096 линия границы идет в северо-восточном направлении по сельскохозяйственным угодьям, далее по лесной полосе, пересекает балку Низкоголый Лог, снова по лесной полосе до точки 02102.

От точки 02102 линия границы идет в северо-западном направлении по лесной полосе, затем по сельскохозяйственным угодьям до точки 02111.

От точки 02111 линия границы идет в северо-восточном направлении по древесно-кустарниковой растительности, затем по реке Дон до точки стыка 02111025 границ Скляевского, Горожанского сельских поселений Рамонского муниципального района и Липецкой области.

От точки стыка 02111025 линия границы идет в северо-западном направлении по середине реки Дон до точки 02111008.

От точки 02111008 линия границы идет в общем северо-восточном направлении по середине реки Дон до точки стыка 02111024 границ Горожанского, Комсомольского сельских поселений Рамонского муниципального района и Липецкой области.

От точки стыка 02111024 линия границы идет в северо-восточном направлении по реке Дон, далее по сельскохозяйственным угодьям до точки 02128.

От точки 02128 линия границы идет в юго-восточном направлении по сельскохозяйственным угодьям до точки 02129.

От точки 02129 линия границы идет в общем северо-восточном направлении по сельскохозяйственным угодьям, далее по реке Дон до точки 0213301.

От точки 0213301 линия границы идет в северо-западном направлении по середине реки Дон до точки 0213312.

От точки 0213312 линия границы идет в северном направлении по реке Дон, затем по древесно-кустарниковой растительности до точки 02139.

От точки 02139 линия границы идет в северо-восточном направлении по сельскохозяйственным угодьям, по южной стороне лесных насаждений, далее пересекает автомобильную дорогу М-4 «Дон» Москва – Воронеж – Ростов-на-Дону – Краснодар – Новороссийск до точки 02144.

От точки 02144 линия границы идет в юго-восточном направлении по южной стороне земель лесного фонда до точки 02150.

От точки 02150 линия границы идет в юго-западном направлении по южной стороне земель лесного фонда, затем по восточной границе земель лесного фонда (урочище Трухачево) до точки 226003.

От точки 226003 линия границы идет в общем восточном направлении по восточной границе земель лесного фонда (урочище Трухачево), по южной стороне земель лесного фонда до точки 226007.

От точки 226007 линия границы идет в северо-западном направлении по южной стороне земель лесного фонда до точки 02151.

От точки 02151 линия границы идет в северо-восточном направлении по южной стороне земель лесного фонда до точки стыка 25199254 границ

Комсомольского, Карачунского сельских поселений Рамонского муниципального района и Липецкой области.

От точки стыка 25199254 линия границы идет в северо-восточном направлении по южной и восточной сторонам земель лесного фонда, по лесной полосе, пересекает древесно-кустарниковую растительность, далее по сельскохозяйственным угодьям до точки 02163.

От точки 02163 линия границы идет в юго-западном направлении по южной стороне земель лесного фонда (урочище Русское) до точки 238004.

От точки 238004 линия границы идет в общем северо-восточном направлении по южной стороне земель лесного фонда (урочище Русское) до точки 02164.

От точки 02164 линия границы идет в юго-восточном направлении по южной стороне земель лесного фонда (урочище Русское), по лесной полосе, по южной стороне лесной полосы, далее по сельскохозяйственным угодьям, по древесно-кустарниковой растительности, пересекает балку, далее по древесно-кустарниковой растительности, по реке Воронеж до точки 02178.

От точки 02178 линия границы идет в общем южном направлении по реке Воронеж до точки стыка 02178013 границ Карачунского, Ступинского сельских поселений Рамонского муниципального района и Липецкой области.

От точки стыка 02178013 линия границы идет в северо-восточном направлении по реке Воронеж, затем по северной границе земель лесного фонда (урочище Княжье Займище) до точки 02178025.

От точки 02178025 линия границы идет в общем южном направлении по северной границе земель лесного фонда (урочище Княжье Займище) до точки 02178038.

От точки 02178038 линия границы идет в общем северном направлении по древесно-кустарниковой растительности вдоль реки Излегоще до точки 02178048.

От точки 02178048 линия границы идет в юго-восточном направлении по древесно-кустарниковой растительности вдоль реки Излегоще до точки 02178053.

От точки 02178053 линия границы идет в общем северо-восточном направлении по северной границе земель лесного фонда (урочище Нелжа) до точки 02178077.

От точки 02178077 линия границы идет в юго-восточном направлении по северной границе земель лесного фонда (урочище Нелжа), затем по северной границе лесных кварталов 125 - 141 Рамонского участкового лесничества Воронежского лесничества (земли лесного фонда) до точки 02178113.

От точки 02178113 линия границы идет в северо-восточном направлении по северной границе лесных кварталов 125 - 141 Рамонского участкового лесничества Воронежского лесничества (земли лесного фонда) до точки 252289201.

От точки 252289201 линия границы идет в юго-восточном направлении по восточной границе лесных кварталов 125 - 141 Рамонского участкового лесничества Воронежского лесничества (земли лесного фонда), далее по землям лесного фонда до точки 02191.

От точки 02191 линия границы идет в северо-восточном направлении по землям лесного фонда до точки 02195.

От точки 02195 линия границы идет в юго-восточном направлении по землям лесного фонда, затем по западной стороне лесной полосы до точки 02199.

От точки 02199 линия границы идет в юго-западном направлении по сельскохозяйственным угодьям вдоль грунтовой дороги до точки 02200.

От точки 02200 линия границы идет в юго-восточном направлении по сельскохозяйственным угодьям вдоль восточной стороны лесной полосы, пересекает лесную полосу, снова по сельскохозяйственным угодьям вдоль восточной стороны лесной полосы до точки 02204.

От точки 02204 линия границы идет в общем южном направлении по пойме реки Студенка, затем по древесно-кустарниковой растительности вдоль реки Студенка до точки 02205001.

От точки 02205001 линия границы идет в общем южном направлении по древесно-кустарниковой растительности вдоль реки Студенка до точки 02205081.

От точки 02205081 линия границы идет в северо-восточном направлении по древесно-кустарниковой растительности вдоль реки Студенка до точки 02205082.

От точки 02205082 линия границы идет в общем юго-восточном направлении по западной границе Воронежского государственного природного биосферного заповедника до точки стыка 06000 границ Рамонского, Верхнехавского муниципальных районов и Липецкой области.

Протяженность границы Рамонского муниципального района по смежеству с Липецкой областью составляет 105123,4 м.

II. Линия прохождения границы Рамонского муниципального района по смежеству с Верхнехавским муниципальным районом

От точки стыка 06000 границ Рамонского, Верхнехавского муниципальных районов и Липецкой области линия границы идет в общем западном направлении по западной границе Воронежского государственного природного биосферного заповедника до точки 06538.

От точки 06538 линия границы идет в юго-западном направлении по восточной границе земель лесного фонда (урочище Бугор) до точки 06543.

От точки 06543 линия границы идет в северо-западном направлении по восточной границе земель лесного фонда (урочище Бугор) до точки 06544.

От точки 06544 линия границы идет в юго-западном направлении по восточной границе земель лесного фонда (урочище Бугор), далее по северной стороне земель лесного фонда (урочище Кировское) до точки 06548.

От точки 06548 линия границы идет в юго-восточном направлении по западной стороне земель лесного фонда (урочище Кировское) до точки 06552.

От точки 06552 линия границы идет в юго-западном направлении по западной границе Воронежского государственного природного биосферного заповедника до точки 06553.

От точки 06553 линия границы идет в общем северо-западном направлении по западной границе Воронежского государственного природного биосферного заповедника, затем по западной границе Воронежского государственного природного биосферного заповедника вдоль южной стороны приусадебных земельных участков села Ступино до точки 06562.

От точки 06562 линия границы идет в общем юго-западном направлении по западной границе Воронежского государственного природного биосферного заповедника вдоль южной стороны приусадебных земельных участков села Ступино, затем по западной границе Воронежского государственного природного биосферного заповедника до точки 06574.

От точки 06574 линия границы идет в северо-западном направлении по западной границе Воронежского государственного природного биосферного заповедника до точки стыка 06581 границ Ступинского, Березовского сельских поселений Рамонского муниципального района и Верхнехавского муниципального района.

От точки стыка 06581 линия границы идет в юго-западном направлении по реке Воронеж вдоль западной границы Воронежского государственного природного биосферного заповедника до точки 06587.

От точки 06587 линия границы в юго-восточном направлении пересекает реку Воронеж, далее идет по западной границе Воронежского государственного природного биосферного заповедника до точки 06596.

От точки 06596 линия границы идет в юго-западном направлении по западной границе Воронежского государственного природного биосферного заповедника до точки 06600.

От точки 06600 линия границы идет в общем северо-западном направлении по западной границе Воронежского государственного природного биосферного заповедника до точки 06608.

От точки 06608 линия границы идет в юго-западном направлении по западной границе Воронежского государственного природного биосферного заповедника до точки стыка 06610027 границ Березовского сельского поселения, Рамонского городского поселения и Верхнехавского муниципального района.

От точки стыка 06610027 линия границы идет в юго-западном направлении по западной границе Воронежского государственного природного биосферного заповедника до точки 0661002716.

От точки 0661002716 линия границы идет в северо-восточном направлении по южной границе Воронежского государственного природного биосферного заповедника, затем по южной границе Воронежского государст-

венного природного биосферного заповедника вдоль северной стороны автомобильной дороги Рамонь-Бор до точки 0661002724.

От точки 0661002724 линия границы идет в восточном направлении по южной границе Воронежского государственного природного биосферного заповедника до точки 0661002727.

От точки 0661002727 линия границы идет в северо-восточном направлении по южной границе Воронежского государственного природного биосферного заповедника вдоль северной стороны приусадебных земельных участков по улице Лесхозная рабочего поселка Рамонь, далее по южной границе Воронежского государственного природного биосферного заповедника вдоль северной стороны производственной площадки до точки 0661002741.

От точки 0661002741 линия границы идет в юго-восточном направлении по южной границе Воронежского государственного природного биосферного заповедника вдоль восточной стороны производственной площадки до точки 07143031.

От точки 07143031 линия границы идет в северо-восточном направлении по южной границе Воронежского государственного природного биосферного заповедника вдоль северной стороны полосы отвода Юго-Восточной железной дороги, затем по южной границе Воронежского государственного природного биосферного заповедника, далее вновь по южной границе Воронежского государственного природного биосферного заповедника вдоль северной стороны полосы отвода Юго-Восточной железной дороги до точки 07143045.

От точки 07143045 линия границы идет в юго-восточном направлении по южной границе Воронежского государственного природного биосферного заповедника вдоль северной стороны полосы отвода Юго-Восточной железной дороги до точки стыка 1584 границ Рамонского, Верхнехавского муниципальных районов и городского округа город Воронеж.

Протяженность границы Рамонского муниципального района по смежеству с Верхнехавским муниципальным районом составляет 37817,1 м.»;

в) дополнить подразделом II.1 следующего содержания:

«II.1. Линия прохождения границы Рамонского муниципального района по смежеству с Верхнехавским муниципальным районом

От точки стыка 1586 границ Рамонского, Верхнехавского муниципальных районов и городского округа город Воронеж линия границы идет в юго-западном направлении по западной границе лесных кварталов 1, 6, 11, 21, 26, 32 Лесного массива Усманского бора Краснолесенского участкового лесничества Воронежского лесничества (земли лесного фонда) до точки 07143136.

От точки 07143136 линия границы идет в юго-восточном направлении между лесными кварталами 32 и 40, 33 и 41 Лесного массива Усманского бора Краснолесенского участкового лесничества Воронежского лесничества (земли лесного фонда) до точки 07142300.

От точки 07142300 линия границы идет в юго-западном направлении по западной стороне полосы отвода Юго-Восточной железной дороги, затем

между лесными кварталами 63 и 64, 71 и 72, 79 и 80 Лесного массива Усманского бора Краснолесенского участкового лесничества Воронежского лесничества (земли лесного фонда) до точки стыка 07142398 границ Рамонского муниципального района и Малоприваловского, Углянского сельских поселений Верхнехавского муниципального района.

От точки стыка 07142398 линия границы идет в юго-западном направлении между лесными кварталами 89 и 90, 95 и 96, 101 и 102, 107 и 102 Лесного массива Усманского бора Краснолесенского участкового лесничества Воронежского лесничества (земли лесного фонда) до точки стыка 07142427 границ Рамонского, Верхнехавского и Новоусманского муниципальных районов.

Протяженность границы Рамонского муниципального района по смежеству с Верхнехавским муниципальным районом составляет 10068 м.»;

г) подраздел III изложить в следующей редакции:

«III. Линия прохождения границы Рамонского муниципального района по смежеству с Новоусманским муниципальным районом

От точки стыка 07142427 границ Рамонского, Верхнехавского и Новоусманского муниципальных районов линия границы идет в северо-западном направлении по границе Краснолесенского и Тресвятского участковых лесничеств Воронежского лесничества (земли лесного фонда), затем по границе Борского и Тресвятского участковых лесничеств Воронежского лесничества (земли лесного фонда) до точки стыка 0701608 границ Рамонского муниципального района и Воленского, Шуберского сельских поселений Новоусманского муниципального района.

От точки стыка 0701608 линия границы идет в северо-западном направлении по границе Борского участкового лесничества Воронежского лесничества и Сомовского участкового лесничества Сомовского лесничества (земли лесного фонда) до точки 0701901.

От точки 0701901 линия границы идет в южном направлении по границе Борского участкового лесничества Воронежского лесничества и Сомовского участкового лесничества Сомовского лесничества (земли лесного фонда) до точки 07021.

От точки 07021 линия границы идет в западном направлении по границе Борского участкового лесничества Воронежского лесничества и Сомовского участкового лесничества Сомовского лесничества (земли лесного фонда), пересекает автомобильную дорогу, снова по границе Борского участкового лесничества Воронежского лесничества и Сомовского участкового лесничества Сомовского лесничества (земли лесного фонда), пересекает реку Усмань и вновь по границе Борского участкового лесничества Воронежского лесничества и Сомовского участкового лесничества Сомовского лесничества (земли лесного фонда) до точки стыка 998 границ Рамонского, Новоусманского муниципальных районов и городского округа город Воронеж.

Протяженность границы Рамонского муниципального района по смежеству с Новоусманским муниципальным районом составляет 13495,1 м.»;



д) в абзаце третьем подраздела IV слова «до точки 25222413» заменить словами «до точки 799»;

е) подраздел V изложить в следующей редакции:

«V. Линия прохождения границы Рамонского муниципального района по смежеству с Семилукским муниципальным районом

От точки стыка 632 границ Рамонского, Семилукского муниципальных районов и городского округа город Воронеж линия границы идет в северо-западном направлении по озеру, по древесно-кустарниковой растительности, далее по сельскохозяйственным угодьям до точки 02888076.

От точки 02888076 линия границы идет в юго-западном направлении по сельскохозяйственным угодьям, затем по заболоченной местности, далее по древесно-кустарниковой растительности до точки 02888062.

От точки 02888062 линия границы идет в северо-западном направлении по древесно-кустарниковой растительности, затем по заболоченной местности до точки 02888059.

От точки 02888059 линия границы идет в северо-восточном направлении по заболоченной местности до точки 02888055.

От точки 02888055 линия границы идет в северо-западном направлении по древесно-кустарниковой растительности, далее по сельскохозяйственным угодьям, вновь по древесно-кустарниковой растительности до точки 02888100.

От точки 02888100 линия границы идет в общем северном направлении по реке Дон, далее по середине реки Дон до точки стыка 02888030 границ Рамонского муниципального района и Семилукского, Губаревского сельских поселений Семилукского муниципального района.

От точки стыка 02888030 линия границы идет в общем северном направлении по середине реки Дон, затем по реке Дон до точки стыка 25211853 границ Яменского, Русскогвоздевского сельских поселений Рамонского муниципального района и Семилукского муниципального района.

От точки стыка 25211853 линия границы идет в общем северо-западном направлении по древесно-кустарниковой растительности вдоль правого берега реки Ведуга до точки 02888003.

От точки 02888003 линия границы идет в юго-западном направлении по древесно-кустарниковой растительности вдоль правого берега реки Ведуга до точки 42878.

От точки 42878 линия границы в северо-западном направлении пересекает реку Ведуга, далее идет по сельскохозяйственным угодьям, пересекает автомобильную дорогу Обход г. Воронежа, вновь по сельскохозяйственным угодьям, по лесной полосе, по сельскохозяйственным угодьям, по южной границе земель лесного фонда (урочище Рубежное) до точки 02865.

От точки 02865 линия границы идет в северо-восточном направлении по западной границе земель лесного фонда (урочище Рубежное) до точки 02864.

От точки 02864 линия границы идет в северо-западном направлении по восточной стороне лесной полосы, пересекает балку, вновь по восточной стороне лесной полосы, далее по сельскохозяйственным угодьям, затем по

западной границе земель лесного фонда (урочище Оскочное), по восточной стороне лесной полосы, по сельскохозяйственным угодьям, снова по восточной стороне лесной полосы, затем по сельскохозяйственным угодьям до точки стыка 02851 границ Рамонского муниципального района и Губаревского, Медвеженского сельских поселений Семилукского муниципального района.

От точки стыка 02851 линия границы идет в северо-восточном направлении по восточной стороне земель лесного фонда (урочище Средняя Вершина), далее по сельскохозяйственным угодьям до точки 02848.

От точки 02848 линия границы идет в северо-западном направлении по сельскохозяйственным угодьям до точки 02847.

От точки 02847 линия границы идет в северном направлении по восточной стороне земель лесного фонда (урочище Шишкина Вершина) до точки 02846.

От точки 02846 линия границы в общем западном направлении огибает земли лесного фонда (урочище Шишкина Вершина) по северной стороне до точки 02843.

От точки 02843 линия границы идет в северо-западном направлении по восточной стороне лесной полосы, по сельскохозяйственным угодьям, снова по восточной стороне лесной полосы до точки 02837.

От точки 02837 линия границы идет в западном направлении по сельскохозяйственным угодьям до точки 02836.

От точки 02836 линия границы идет в южном направлении по южной стороне балки Бездонный Лог до точки 02835.

От точки 02835 линия границы идет в северо-западном направлении по южной стороне балки Бездонный Лог до точки 02829.

От точки 02829 линия границы в северо-восточном направлении пересекает балку Бездонный Лог, далее идет по северной стороне балки Бездонный Лог до точки 02826.

От точки 02826 линия границы идет в северо-западном направлении по северной стороне балки Бездонный Лог до точки 02825.

От точки 02825 линия границы идет в северо-восточном направлении по сельскохозяйственным угодьям до точки 02823.

От точки 02823 линия границы идет в северо-западном направлении по сельскохозяйственным угодьям, пересекает автомобильную дорогу «Обход г. Воронежа» - с. Каверье, далее по сельскохозяйственным угодьям до точки 02818.

От точки 02818 линия границы идет в северо-восточном направлении по сельскохозяйственным угодьям, по западной стороне лесной полосы, снова по сельскохозяйственным угодьям до точки 02814.

От точки 02814 линия границы идет в юго-восточном направлении по балке, пересекает автомобильную дорогу «Обход г. Воронежа» - с. Каверье, далее по сельскохозяйственным угодьям до точки 02810.

От точки 02810 линия границы идет в северо-восточном направлении по сельскохозяйственным угодьям, затем по лесной полосе, далее по балке Ко-

зий Лог до точки стыка 25209157 границ Русскогвоздевского, Новоживотинновского сельских поселений Рамонского муниципального района и Семилукского муниципального района.

От точки стыка 25209157 линия границы идет в северо-восточном направлении по балке Козий Лог до точки 02802.

От точки 02802 линия границы идет в северо-западном направлении по сельскохозяйственным угодьям до точки 02801.

От точки 02801 линия границы идет в северо-восточном направлении по сельскохозяйственным угодьям до точки 02799.

От точки 02799 линия границы идет в северо-западном направлении по сельскохозяйственным угодьям, по западной стороне лесной полосы до точки стыка 02794 границ Новоживотинновского, Склеевского сельских поселений Рамонского муниципального района и Семилукского муниципального района.

От точки стыка 02794 линия границы идет в северо-западном направлении по сельскохозяйственным угодьям, пересекает реку Каверье, вновь по сельскохозяйственным угодьям, далее по лесной полосе до точки 02789.

От точки 02789 линия границы идет в юго-западном направлении по южной стороне лесной полосы, затем по сельскохозяйственным угодьям до точки 02782.

От точки 02782 линия границы идет в северо-западном направлении по сельскохозяйственным угодьям, по западной стороне лесной полосы, далее по балке до точки 0277902.

От точки 0277902 линия границы идет в общем юго-западном направлении по балке, по северной стороне лесной полосы, затем по лесной полосе до точки 02775.

От точки 02775 линия границы идет в северо-западном направлении по сельскохозяйственным угодьям до точки стыка 02772 границ Склеевского, Чистополянского сельских поселений Рамонского муниципального района и Семилукского муниципального района.

От точки стыка 02772 линия границы идет в юго-западном направлении по сельскохозяйственным угодьям, далее по балке Точилин Лог до точки 02250043.

От точки 02250043 линия границы идет в юго-восточном направлении по древесно-кустарниковой растительности вдоль реки Трещевка до точки 02250097.

От точки 02250097 линия границы идет в общем юго-западном направлении по древесно-кустарниковой растительности вдоль реки Трещевка, по пойме реки Трещевка, далее по южной стороне садоводческого товарищества «Богатырь» до точки 02747001.

От точки 02747001 линия границы идет в северном направлении по западной стороне садоводческого товарищества «Богатырь» до точки 02746.

От точки 02746 линия границы в общем северо-западном направлении огибает балку Кабаний Лог по южной стороне до точки стыка 02734 границ

Рамонского муниципального района и Медвеженского, Перлевского сельских поселений Семилукского муниципального района.

От точки стыка 02734 линия границы идет в общем северо-западном направлении по южной стороне балки Кабаний Лог до точки 02727.

От точки 02727 линия границы идет в северо-восточном направлении по западной стороне балки Кабаний Лог до точки 02726.

От точки 02726 линия границы идет в северо-западном направлении по западной стороне балки Кабаний Лог до точки 02724.

От точки 02724 линия границы идет в общем юго-восточном направлении по северной стороне балки Кабаний Лог до точки 02719.

От точки 02719 линия границы идет в северо-восточном направлении по сельскохозяйственным угодьям до точки 02718.

От точки 02718 линия границы идет в северо-западном направлении по сельскохозяйственным угодьям, затем по южной стороне земель лесного фонда (урочище Каменное) до точки 02714.

От точки 02714 линия границы в общем западном направлении огибает земли лесного фонда (урочище Каменное) по южной стороне до точки 02701.

От точки 02701 линия границы в общем северо-восточном направлении огибает земли лесного фонда (урочище Каменное) по западной и северной сторонам до точки 02692.

От точки 02692 линия границы идет в северо-западном направлении по сельскохозяйственным угодьям, по лесной полосе, по сельскохозяйственным угодьям до точки 02688.

От точки 02688 линия границы идет в юго-западном направлении по южной стороне земель лесного фонда (урочище Плоское) до точки 02687.

От точки 02687 линия границы в общем западном направлении огибает земли лесного фонда (урочище Плоское) по южной и западной сторонам до точки 02650.

От точки 02650 линия границы идет в северо-восточном направлении по северной стороне земель лесного фонда (урочище Плоское) до точки 02646.

От точки 02646 линия границы идет в северо-западном направлении по сельскохозяйственным угодьям, по западной стороне лесной полосы до точки 02644.

От точки 02644 линия границы в общем западном направлении огибает земли лесного фонда (урочище Долгое - 2) по южной стороне до точки 02636.

От точки 02636 линия границы идет в юго-западном направлении по южной стороне земель лесного фонда (урочище Долгое - 2), по сельскохозяйственным угодьям до точки 02633.

От точки 02633 линия границы идет в южном направлении по сельскохозяйственным угодьям до точки 02632.

От точки 02632 линия границы идет в юго-западном направлении по северной стороне земель лесного фонда (урочище Оскочное), затем по землям лесного фонда (урочище Оскочное), далее по балке до точки 02623.

От точки 02623 линия границы идет в западном направлении по балке, по сельскохозяйственным угодьям до точки 02622.

От точки 02622 линия границы идет в южном направлении по сельскохозяйственным угодьям вдоль западной стороны приусадебных земельных участков села Перлевка до точки 02619.

От точки 02619 линия границы идет в северо-западном направлении по сельскохозяйственным угодьям вдоль северной стороны приусадебных земельных участков села Перлевка до точки 02616.

От точки 02616 линия границы идет в юго-западном направлении по сельскохозяйственным угодьям, по южной стороне лесной полосы до точки 02614.

От точки 02614 линия границы идет в западном направлении по южной стороне лесной полосы до точки 02611.

От точки 02611 линия границы идет в северо-западном направлении по лесной полосе, по древесно-кустарниковой растительности, по сельскохозяйственным угодьям, по древесно-кустарниковой растительности, по сельскохозяйственным угодьям, снова по древесно-кустарниковой растительности, далее по балке до точки 02601.

От точки 02601 линия границы идет в юго-западном направлении по балке, по сельскохозяйственным угодьям, по лесной полосе, по сельскохозяйственным угодьям, по западной стороне лесной полосы, по сельскохозяйственным угодьям, по лесной полосе до точки 02595.

От точки 02595 линия границы идет в северо-западном направлении по сельскохозяйственным угодьям до точки стыка 02593 границ Рамонского муниципального района и Перлевского, Землянского сельских поселений Семилукского муниципального района.

От точки стыка 02593 линия границы идет в северо-восточном направлении по восточной стороне лесной полосы, пересекает балку, затем по землям лесного фонда (урочище Липендино) до точки 02588.

От точки 02588 линия границы идет в северо-западном направлении по северной стороне земель лесного фонда (урочище Липендино), пересекает автомобильную дорогу «Семилуки – Землянск» - с. Чистая Поляна, далее по сельскохозяйственным угодьям, пересекает балку Гадкая, снова по сельскохозяйственным угодьям до точки 02579.

От точки 02579 линия границы идет в северном направлении по сельскохозяйственным угодьям, пересекает полевою дорогу, по западной стороне лесной полосы, пересекает земли лесного фонда (урочище Тихонское), далее по балке Гадкая, по сельскохозяйственным угодьям, по западной стороне лесной полосы, вновь по сельскохозяйственным угодьям до точки 02573.

От точки 02573 линия границы идет в северо-восточном направлении по сельскохозяйственным угодьям, по северной стороне лесной полосы, далее по сельскохозяйственным угодьям до точки стыка 02569 границ Чистополянско-го, Сомовского сельских поселений Рамонского муниципального района и Семилукского муниципального района.

От точки стыка 02569 линия границы идет в северо-восточном направлении по балке до точки 02566.

От точки 02566 линия границы идет в северо-западном направлении по балке, по сельскохозяйственным угодьям, по южной стороне лесной полосы, пересекает автомобильную дорогу Землянск - Большая Верейка, по сельскохозяйственным угодьям, далее по балке Рудин Лог до точки стыка 02548 границ Сомовского, Павловского сельских поселений Рамонского муниципального района и Семилукского муниципального района.

От точки стыка 02548 линия границы идет в юго-западном направлении по балке Рудин Лог, по сельскохозяйственным угодьям, пересекает полевую дорогу, далее по сельскохозяйственным угодьям до точки 02542.

От точки 02542 линия границы идет в северо-западном направлении по сельскохозяйственным угодьям, затем по балке, по восточной стороне пруда, далее по пруду до точки 02535.

От точки 02535 линия границы идет в северо-восточном направлении по пруду до точки 02534.

От точки 02534 линия границы идет в северо-западном направлении по балке до точки 02533.

От точки 02533 линия границы идет в северо-восточном направлении по балке, по сельскохозяйственным угодьям, пересекает балку, вновь по сельскохозяйственным угодьям, по лесной полосе, по сельскохозяйственным угодьям, пересекает реку Большая Верейка, затем по сельскохозяйственным угодьям, по лесной полосе, по сельскохозяйственным угодьям до точки 02525.

От точки 02525 линия границы идет в северо-западном направлении по сельскохозяйственным угодьям, по лесной полосе, снова по сельскохозяйственным угодьям до точки 02518.

От точки 02518 линия границы идет в северо-восточном направлении по сельскохозяйственным угодьям до точки 02514.

От точки 02514 линия границы идет в северном направлении по сельскохозяйственным угодьям, пересекает полевую дорогу, по древесно-кустарниковой растительности, пересекает реку Сухая Верейка, снова по сельскохозяйственным угодьям до точки 02510.

От точки 02510 линия границы идет в северо-восточном направлении по сельскохозяйственным угодьям, по южной стороне лесной полосы, снова по сельскохозяйственным угодьям, по лесной полосе, по землям лесного фонда (между урочищем Марьина Роща и урочищем Ядреный), далее по южной и восточной сторонам земель лесного фонда (урочище Марьина Роща) до точки 02504.

От точки 02504 линия границы идет в северо-западном направлении по северной стороне земель лесного фонда (урочище Марьина Роща) до точки 02503.

От точки 02503 линия границы идет в северо-восточном направлении по сельскохозяйственным угодьям до точки стыка 02000 границ Рамонского, Семилукского муниципальных районов и Липецкой области.

Протяженность границы Рамонского муниципального района по смежеству с Семилукским муниципальным районом составляет 111901,7 м.

Общая протяженность границ Рамонского муниципального района составляет 324255,3 м.»;

3) в приложении 2.2:

а) дополнить наименованием следующего содержания:

**«ГРАФИЧЕСКОЕ ОПИСАНИЕ ГРАНИЦ РАМОНСКОГО МУНИЦИПАЛЬНОГО РАЙОНА ВОРОНЕЖСКОЙ ОБЛАСТИ»;**

б) карту-схему границ Рамонского муниципального района и черты рабочего поселка Рамонь Воронежской области признать утратившей силу;

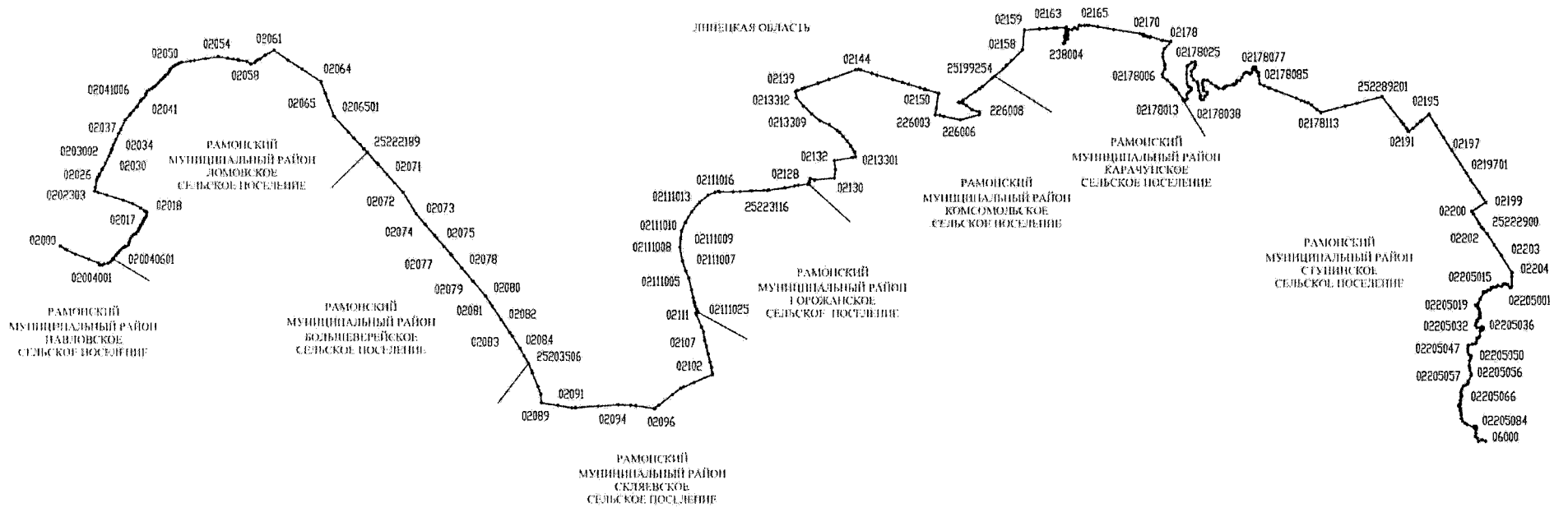
в) карту-схему границ сельских поселений Рамонского муниципального района Воронежской области изложить в следующей редакции:





г) карту-схему границы между Рамонским муниципальным районом Воронежской области и Липецкой областью изложить в следующей редакции:

**«Карта-схема границы Рамонского муниципального района Воронежской области по смежеству с Липецкой областью»**



д) дополнить перечнем координат характерных точек границы Рамонского муниципального района Воронежской области по смежеству с Липецкой областью следующего содержания:

**«Перечень координат характерных точек границы  
Рамонского муниципального района Воронежской области  
по смежеству с Липецкой областью**

№ п/п	Номер характерной точки границы	Координаты	
		X	Y
1	02000	554505.81	1269563.27
2	02001	554389.56	1269734.04
3	0200101	554361.05	1269796.15
4	02002	554221.51	1270100.12
5	02003	554045.56	1270568.29
6	02004	553916.69	1270911.25
7	02004001	553846.19	1270946.92
8	02004002	553848.24	1271032.89
9	02004003	553881.22	1271114.81
10	02004004	553903.43	1271237.43
11	02004005	553952.02	1271325.57
12	25222204	554013.47	1271383.96
13	0200406	554020.20	1271390.35
14	020040601	554055.88	1271416.92
15	02004007	554091.67	1271443.58
16	02004008	554181.20	1271527.56
17	02004009	554257.27	1271573.82
18	02004010	554276.96	1271612.50
19	02004011	554337.91	1271656.41
20	02004012	554411.89	1271723.78
21	02004013	554449.21	1271776.72
22	02004014	554457.93	1271827.89
23	02004015	554502.92	1271849.97
24	02004016	554492.18	1271890.97
25	02004017	554533.15	1271958.76
26	02004018	554595.93	1271987.08
27	02004019	554686.58	1272011.69
28	02004020	554785.91	1272051.94
29	02004021	554859.32	1272106.32
30	02004022	554915.78	1272173.44
31	02004023	554954.92	1272245.32
32	02004024	554976.87	1272255.38

33	02004025	555030.76	1272309.61
34	02004026	555082.31	1272344.41
35	02004027	555119.12	1272350.83
36	25223301	555158.43	1272380.16
37	2522330101	555230.85	1272409.83
38	2522330102	555256.76	1272420.45
39	2522330103	555298.71	1272464.68
40	0200403001	555345.27	1272476.68
41	0200403002	555411.50	1272511.50
42	02004032	555420.04	1272515.99
43	02004033	555468.51	1272537.42
44	02004034	555518.58	1272584.30
45	0200403401	555519.13	1272584.56
46	02017	555609.17	1272626.90
47	0201701	555702.47	1272627.63
48	02018	555703.72	1272627.64
49	0201801	555729.88	1272583.61
50	02019	555755.21	1272540.96
51	02020	555848.79	1272394.67
52	02021	556004.00	1272113.48
53	02022	556120.49	1271790.34
54	02023	556306.67	1271198.62
55	0202301	556394.06	1270894.58
56	0202302	556403.53	1270868.51
57	0202303	556439.21	1270770.20
58	0202304	556570.22	1270790.05
59	02026	556820.85	1270828.03
60	0202601	556880.05	1270857.20
61	0202602	556919.24	1270878.07
62	0202603	556986.21	1270913.73
63	0202604	557039.23	1270941.96
64	0202605	557199.98	1271026.87
65	0202606	557250.86	1271054.12
66	02030	557434.14	1271152.28
67	0203001	557677.17	1271265.04
68	0203002	557816.11	1271326.75
69	02032	557835.27	1271335.26
70	0203201	557893.62	1271355.45
71	0203202	557939.83	1271371.44
72	0203203	557941.80	1271372.31
73	02034	558072.17	1271430.09
74	0203401	558278.07	1271523.47
75	0203402	558487.61	1271619.28

76	0203403	558494.63	1271622.49
77	02037	558628.59	1271684.58
78	0203701	558950.89	1271845.34
79	0203702	559126.98	1271999.97
80	02039	559176.38	1272043.35
81	0203901	559289.24	1272135.94
82	0203902	559415.92	1272244.42
83	02041	559450.17	1272273.75
84	02041001	559633.11	1272392.84
85	02041002	559684.00	1272416.52
86	02041003	559733.29	1272496.74
87	0204100301	559828.37	1272565.04
88	02041004	559837.50	1272571.59
89	0204100401	559867.92	1272583.30
90	02041005	559923.54	1272604.71
91	02041006	559975.52	1272633.88
92	02041007	560029.55	1272698.03
93	02041008	560070.37	1272780.38
94	02041009	560107.77	1272835.79
95	02041010	560132.51	1272881.90
96	02041011	560183.59	1272949.09
97	02041012	560268.73	1273019.74
98	02041013	560362.17	1273108.75
99	02041014	560431.52	1273192.65
100	02041015	560491.39	1273246.20
101	02041016	560539.53	1273285.93
102	02041017	560578.65	1273355.32
103	02041018	560635.34	1273398.41
104	02041019	560672.63	1273415.82
105	02041020	560723.03	1273440.51
106	02041021	560781.26	1273485.59
107	02041022	560839.36	1273554.17
108	02041023	560889.33	1273613.87
109	02041024	560938.35	1273708.60
110	02050	560977.05	1273773.83
111	02051	560997.17	1273850.23
112	0205101	561046.40	1274173.30
113	0205102	561069.64	1274311.04
114	02053	561137.50	1274713.26
115	02054	561200.01	1275154.59
116	0205401	561147.12	1275495.48
117	0205402	561114.57	1275689.91
118	0205403	561089.33	1275840.62

119	02056	561077.83	1275909.25
120	0205601	561028.05	1276193.99
121	02058	560946.86	1276323.00
122	02058001	560995.00	1276461.00
123	02058002	561044.00	1276503.00
124	02058003	561087.00	1276564.00
125	02058004	561118.00	1276642.00
126	02060	561247.65	1276829.53
127	0206001	561254.64	1276841.95
128	0206002	561262.75	1276856.38
129	02061	561429.12	1277152.07
130	02062	561080.53	1277653.28
131	02063	560773.12	1278144.50
132	02064	560321.30	1278814.28
133	0206401	559901.45	1278971.20
134	02065	559639.34	1279069.16
135	0206501	559098.12	1279277.57
136	0206502	558536.87	1279785.75
137	0206503	558329.41	1279984.76
138	0206504	558102.79	1280202.14
139	0206505	557956.60	1280334.50
140	0206506	557826.50	1280452.29
141	25222189	557826.45	1280452.33
142	25223027	557816.11	1280461.65
143	25223028	557447.01	1280794.27
144	02070	557398.68	1280837.83
145	02071	557041.27	1281151.57
146	0207101	557041.11	1281151.72
147	02072	556410.41	1281714.60
148	02073	555651.32	1282172.03
149	0207301	555286.63	1282483.77
150	02074	555271.21	1282496.95
151	25223031	554886.98	1282825.27
152	02075	554801.26	1282898.52
153	02076	554509.92	1283147.52
154	02077	554236.83	1283380.91
155	0207701	554189.80	1283419.05
156	02078	553747.15	1283777.95
157	02079	553280.29	1284172.72
158	02080	552762.46	1284621.81
159	02081	552410.24	1284852.11
160	02082	551930.36	1285175.69
161	25223041	551481.24	1285478.35

162	02083	551342.63	1285571.76
163	02084	550929.69	1285842.58
164	25223042	550674.07	1285988.91
165	25203506	550395.28	1286148.50
166	02085	550390.85	1286151.03
167	02086	550132.18	1286257.33
168	25223223	550057.62	1286288.02
169	02087	549579.25	1286484.91
170	02088	549317.72	1286592.37
171	02089	549015.88	1286616.22
172	02090	548916.38	1287208.35
173	02091	548830.53	1287713.88
174	0209101	548840.03	1287841.16
175	02093	548900.08	1288643.43
176	02094	548951.48	1289361.28
177	25223224	548927.98	1289790.65
178	02095	548917.14	1289988.86
179	02096	548810.73	1290650.75
180	0209601	548828.33	1290672.34
181	02097	548940.47	1290809.94
182	02098	549301.33	1291279.89
183	02099	549527.75	1291576.90
184	02100	549573.61	1291683.38
185	02101	549739.08	1292059.32
186	02102	550013.86	1292687.00
187	02103	550058.41	1292680.58
188	02104	550249.63	1292654.22
189	02105	550450.27	1292601.19
190	25223170	550725.76	1292534.19
191	02106	550994.55	1292468.82
192	02107	551207.69	1292416.90
193	02108	551509.86	1292368.45
194	02109	551688.66	1292296.88
195	02110	552120.88	1292114.10
196	02111	552183.97	1292083.05
197	02111025	552205.00	1292180.00
198	02111026	552326.00	1292115.00
199	02111027	552425.99	1292070.00
200	02111001	552512.67	1292056.20
201	02111002	552579.88	1292032.34
202	02111003	552720.93	1291996.54
203	02111004	552989.82	1291946.62
204	02111005	553404.08	1291846.35

205	02111006	553650.78	1291742.20
206	02111007	554012.79	1291622.60
207	02111008	554483.13	1291528.12
208	02111009	554783.48	1291554.31
209	02111010	555052.53	1291595.39
210	02111011	555354.19	1291724.57
211	0211101101	555355.47	1291725.31
212	02111012	555737.03	1291945.73
213	02111013	556066.08	1292223.07
214	02111014	556323.92	1292523.82
215	02111015	556417.92	1292759.14
216	02111016	556449.47	1292880.75
217	02111017	556433.96	1292930.96
218	02111018	556433.58	1293405.46
219	25223121	556449.26	1293649.14
220	25223120	556473.01	1294018.28
221	02111019	556476.68	1294075.36
222	25223119	556489.84	1294487.05
223	02111020	556493.44	1294599.82
224	25223118	556503.17	1294668.17
225	02111021	556583.97	1295235.60
226	25223117	556650.19	1295549.10
227	02111022	556680.56	1295692.87
228	02111023	556712.35	1296019.80
229	25223116	556711.96	1296068.16
230	02111024	556711.96	1296068.30
231	0211102401	556740.49	1296073.20
232	02127	556810.14	1296085.15
233	02128	556905.93	1296111.37
234	02129	556869.61	1296263.94
235	02130	556932.16	1296959.43
236	02131	557228.47	1296999.82
237	02132	557545.27	1296956.67
238	02133	557660.18	1297604.09
239	0213301	557685.03	1297711.52
240	0213302	557851.88	1297674.18
241	0213303	558067.14	1297533.30
242	0213304	558239.06	1297406.60
243	0213305	558403.78	1297266.24
244	0213306	558548.06	1297147.20
245	0213307	558603.02	1297069.95
246	0213308	558811.08	1296777.61
247	0213309	558949.27	1296457.71



248	0213310	559191.79	1296161.41
249	0213311	559481.86	1295868.96
250	0213312	559777.06	1295622.45
251	02139	559999.07	1295589.84
252	0213901	560026.51	1295659.73
253	02140	560089.05	1295819.05
254	0214001	560121.07	1295911.11
255	02141	560280.95	1296370.88
256	02142	560419.09	1296769.52
257	02143	560752.46	1297704.59
258	0214301	560763.94	1297740.16
259	02144	560778.64	1297785.71
260	0214401	560750.88	1297876.83
261	25222713	560632.38	1298265.78
262	02145	560574.39	1298456.10
263	02146	560410.69	1299003.59
264	02147	560319.64	1299335.76
265	02148	560246.01	1299584.49
266	02149	560128.91	1299978.45
267	0214901	560079.91	1300137.80
268	25222711	560069.94	1300170.23
269	02150	559923.15	1300647.65
270	226001	559907.72	1300643.16
271	226002	559396.12	1300562.79
272	226003	559175.87	1300529.36
273	226004	559154.12	1300704.52
274	226005	559110.04	1300834.84
275	226006	558989.19	1301418.73
276	226007	559169.00	1302094.49
277	226008	559269.06	1302100.78
278	226009	559352.18	1301837.17
279	226010	559500.73	1301632.11
280	226011	559569.95	1301521.61
281	226012	559599.03	1301391.39
282	02151	559613.47	1301351.59
283	02152	559679.94	1301518.73
284	02153	559987.34	1301952.96
285	0215301	560089.47	1302098.98
286	02154	560160.72	1302200.84
287	25222707	560461.58	1302551.94
288	25199254	560537.57	1302640.62
289	02155	560797.84	1302944.35
290	0215501	560908.06	1303054.84

291	02156	560911.15	1303057.95
292	02157	561088.24	1303236.90
293	02158	561464.26	1303616.55
294	02159	562165.01	1303688.07
295	02160	562204.90	1304206.11
296	0216001	562221.07	1304463.34
297	02161	562238.50	1304740.70
298	02162	562245.71	1304825.66
299	02163	562257.50	1305162.09
300	238001	562192.87	1305144.15
301	238002	561950.56	1305102.87
302	238003	561891.58	1305106.29
303	238004	561698.29	1305066.66
304	238005	561715.55	1305102.54
305	238006	561795.65	1305116.97
306	238007	561848.32	1305210.61
307	238008	561867.19	1305191.47
308	23800801	561899.92	1305199.28
309	238009	561997.42	1305222.55
310	238010	562048.29	1305204.18
311	238011	562179.60	1305246.25
312	238012	562180.39	1305357.25
313	238013	562250.07	1305452.76
314	238014	562208.68	1305539.06
315	02164	562325.09	1305609.64
316	02165	562323.74	1305658.25
317	0216501	562330.06	1305802.67
318	0216502	562334.04	1305893.57
319	02166	562336.51	1305949.97
320	02167	562283.75	1306264.37
321	02168	562185.97	1306816.50
322	0216801	562185.92	1306816.83
323	02169	562040.59	1307761.79
324	0216901	562024.58	1307857.56
325	02170	562021.98	1307873.13
326	02171	561981.70	1307861.71
327	02172	561951.87	1307942.53
328	02173	561950.96	1307997.54
329	02174	561924.82	1308034.63
330	02175	561903.17	1308112.29
331	0217501	561924.19	1308130.35
332	0217502	561926.48	1308132.32
333	02176	561930.64	1308135.89

334	02177	561797.97	1308534.36
335	02178	561756.89	1308847.07
336	02178001	561497.70	1308622.02
337	02178002	561358.21	1308557.57
338	02178003	561209.22	1308559.19
339	02178004	560955.77	1308633.60
340	0217800401	560908.06	1308633.96
341	02178005	560795.77	1308634.80
342	02178006	560600.00	1308532.28
343	02178007	560505.77	1308568.99
344	02178008	560399.40	1308718.79
345	02178009	560238.66	1308887.51
346	0217800901	560166.15	1308948.79
347	0217800902	560121.07	1308986.90
348	02178010	560078.68	1309022.72
349	02178011	559938.46	1309126.78
350	02178012	559719.99	1309265.43
351	02178013	559667.21	1309293.83
352	0217801301	559693.10	1309338.18
353	02178014	559740.15	1309418.78
354	02178015	559911.04	1309402.99
355	02178016	559979.01	1309465.98
356	02178017	560007.41	1309518.77
357	02178018	560075.22	1309559.76
358	02178019	560124.22	1309559.39
359	0217801901	560172.37	1309473.85
360	02178020	560180.47	1309459.46
361	02178021	560292.57	1309406.62
362	02178022	560621.97	1309392.14
363	02178023	560889.15	1309415.12
364	0217802301	560908.07	1309436.99
365	02178024	561024.84	1309572.11
366	02178025	561046.28	1309696.45
367	02178026	560955.93	1309717.13
368	0217802601	560908.07	1309698.40
369	02178027	560830.56	1309668.07
370	02178028	560715.25	1309561.44
371	02178029	560554.26	1309563.15
372	02178030	560403.38	1309645.29
373	02178031	560324.81	1309769.39
374	02178032	560253.04	1309799.93
375	0217803201	560176.32	1309806.90
376	02178033	560037.18	1309819.55

377	02178034	559852.72	1309892.45
378	02178035	559804.53	1309866.81
379	02178036	559760.08	1309874.64
380	02178037	559713.95	1309923.49
381	02178038	559714.47	1309992.49
382	02178039	559834.22	1310041.39
383	02178040	559907.14	1310114.56
384	02178041	559971.11	1310112.48
385	02178042	560019.89	1309997.33
386	02178043	560067.29	1309978.28
387	0217804301	560121.08	1309976.53
388	02178044	560144.75	1309975.76
389	02178045	560242.86	1309946.56
390	02178046	560313.30	1309943.76
391	02178047	560362.30	1309958.18
392	02178048	560396.99	1310009.58
393	02178049	560386.20	1310123.99
394	02178050	560290.36	1310253.67
395	0217805001	560183.46	1310409.44
396	02178051	560170.96	1310427.65
397	0217805101	560121.07	1310511.33
398	02178052	560107.39	1310534.27
399	02178053	560102.19	1310682.02
400	0217805301	560121.08	1310701.78
401	02178054	560168.48	1310751.40
402	0217805401	560188.10	1310801.30
403	02178055	560196.84	1310823.52
404	02178056	560236.35	1310992.32
405	02178057	560228.85	1311038.59
406	02178058	560259.50	1311058.10
407	02178059	560260.01	1311089.10
408	02178060	560270.73	1311095.76
409	02178061	560271.38	1311115.75
410	0217806101	560279.61	1311123.46
411	02178062	560289.95	1311133.15
412	02178063	560334.88	1311145.70
413	02178064	560377.48	1311163.32
414	02178065	560389.89	1311267.97
415	02178066	560498.55	1311347.98
416	02178067	560622.55	1311407.49
417	02178068	560675.83	1311492.30
418	02178069	560675.47	1311527.33
419	02178070	560647.47	1311573.76

420	02178071	560623.87	1311602.05
421	02178072	560625.48	1311651.52
422	02178073	560657.64	1311686.49
423	02178074	560749.18	1311717.03
424	02178075	560823.22	1311717.13
425	02178076	560851.60	1311743.72
426	02178077	560855.64	1311791.11
427	02178078	560844.33	1311812.49
428	02178079	560788.24	1311829.82
429	02178080	560745.06	1311821.22
430	02178081	560725.45	1311848.87
431	02178082	560697.46	1311849.78
432	02178083	560680.25	1311874.36
433	02178084	560665.75	1311889.84
434	02178085	560667.00	1311928.32
435	02178086	560553.09	1311933.02
436	02178087	560275.14	1311969.58
437	0217808701	560204.62	1312122.15
438	02178088	560126.51	1312291.08
439	25222887	560114.63	1312322.70
440	25222888	560023.19	1312565.91
441	02178089	559760.92	1313263.48
442	02178090	559680.00	1313436.20
443	02178091	559636.58	1313562.68
444	25222889	559601.22	1313679.38
445	02178092	559599.99	1313683.43
446	02178093	559522.82	1313802.50
447	02178094	559356.09	1313998.02
448	02178113	559261.32	1314132.47
449	2522891	559479.28	1314997.39
450	2522892	559585.17	1315417.56
451	252289201	559809.03	1316305.87
452	02178109	559417.35	1316616.70
453	0217810901	558934.51	1316993.57
454	02178110	558838.96	1317066.25
455	02178111	558713.38	1317161.78
456	02178112	558665.24	1317199.41
457	02190	558593.25	1317234.12
458	02191	558590.34	1317259.74
459	02192	558705.02	1317425.34
460	0219201	558827.63	1317556.94
461	02193	558928.55	1317665.27
462	02194	558979.17	1317725.60

463	02195	559189.08	1317978.24
464	0219501	558799.61	1318226.03
465	0219502	558375.45	1318495.99
466	02197	557923.33	1318783.79
467	0219701	557106.46	1319304.81
468	02198	556874.12	1319453.00
469	25222896	556431.66	1319747.39
470	02199	556069.96	1319988.06
471	02200	555759.24	1319495.03
472	25222898	555665.63	1319552.12
473	25222899	555320.00	1319763.00
474	02201	555194.74	1319839.27
475	25222900	555136.50	1319889.79
476	02202	554970.51	1320033.78
477	25201375	554580.00	1320281.25
478	02203	554206.59	1320517.44
479	02204	553595.57	1320899.91
480	25222922	553471.69	1320897.40
481	02205	553128.67	1320890.43
482	02205001	553083.31	1320859.86
483	0220500101	553093.26	1320825.86
484	02205002	553097.70	1320810.69
485	02205003	553182.46	1320756.99
486	02205004	553209.66	1320679.74
487	02205005	553206.42	1320604.81
488	02205006	553121.70	1320531.90
489	02205007	553149.91	1320408.57
490	02205008	553105.51	1320353.93
491	0220500801	553093.26	1320261.24
492	02205009	553087.68	1320219.07
493	0220500901	553049.47	1320168.57
494	02205010	553047.34	1320165.76
495	02205011	552992.23	1320129.61
496	02205012	552989.36	1320063.17
497	02205013	552936.21	1320002.90
498	02205014	552933.65	1319931.95
499	02205015	552915.41	1319903.71
500	02205016	552881.75	1319900.66
501	25222927	552673.70	1319799.97
502	02205017	552514.13	1319722.74
503	02205018	552469.69	1319632.94
504	02205019	552444.19	1319633.35
505	02205020	552432.28	1319701.55

506	02205021	552360.36	1319706.70
507	02205022	552315.05	1319750.43
508	02205023	552243.40	1319773.08
509	02205024	552169.65	1319789.26
510	02205025	552113.39	1319773.16
511	02205026	552070.82	1319800.34
512	02205027	552027.76	1319797.03
513	02205028	552004.53	1319751.90
514	02205029	551926.39	1319681.14
515	02205030	551876.98	1319686.93
516	02205031	551824.85	1319647.76
517	02205032	551759.93	1319622.29
518	02205033	551674.35	1319680.67
519	02205034	551648.66	1319794.09
520	0220503401	551662.47	1319814.11
521	02205035	551691.66	1319856.41
522	02205036	551677.84	1319898.64
523	02205037	551626.82	1319897.95
524	02205038	551574.18	1319858.29
525	0220503801	551560.96	1319815.53
526	02205039	551555.72	1319798.58
527	02205040	551358.46	1319783.73
528	02205041	551312.87	1319746.95
529	02205042	551290.83	1319682.30
530	02205043	551157.92	1319657.42
531	02205044	551105.13	1319608.76
532	02205045	551079.78	1319524.65
533	02205046	551040.56	1319385.76
534	0220504601	551026.40	1319382.98
535	02205047	550920.66	1319362.18
536	02205048	550824.19	1319364.72
537	02205049	550731.13	1319392.71
538	02205050	550679.50	1319479.05
539	02205051	550617.95	1319476.03
540	0220505101	550599.60	1319468.13
541	02205052	550522.78	1319435.05
542	02205053	550324.34	1319409.22
543	02205054	550258.06	1319423.28
544	02205055	550169.40	1319445.70
545	02205056	550037.55	1319487.31
546	02205057	549979.58	1319489.74
547	02205058	549790.84	1319382.24
548	02205059	549719.35	1319383.38

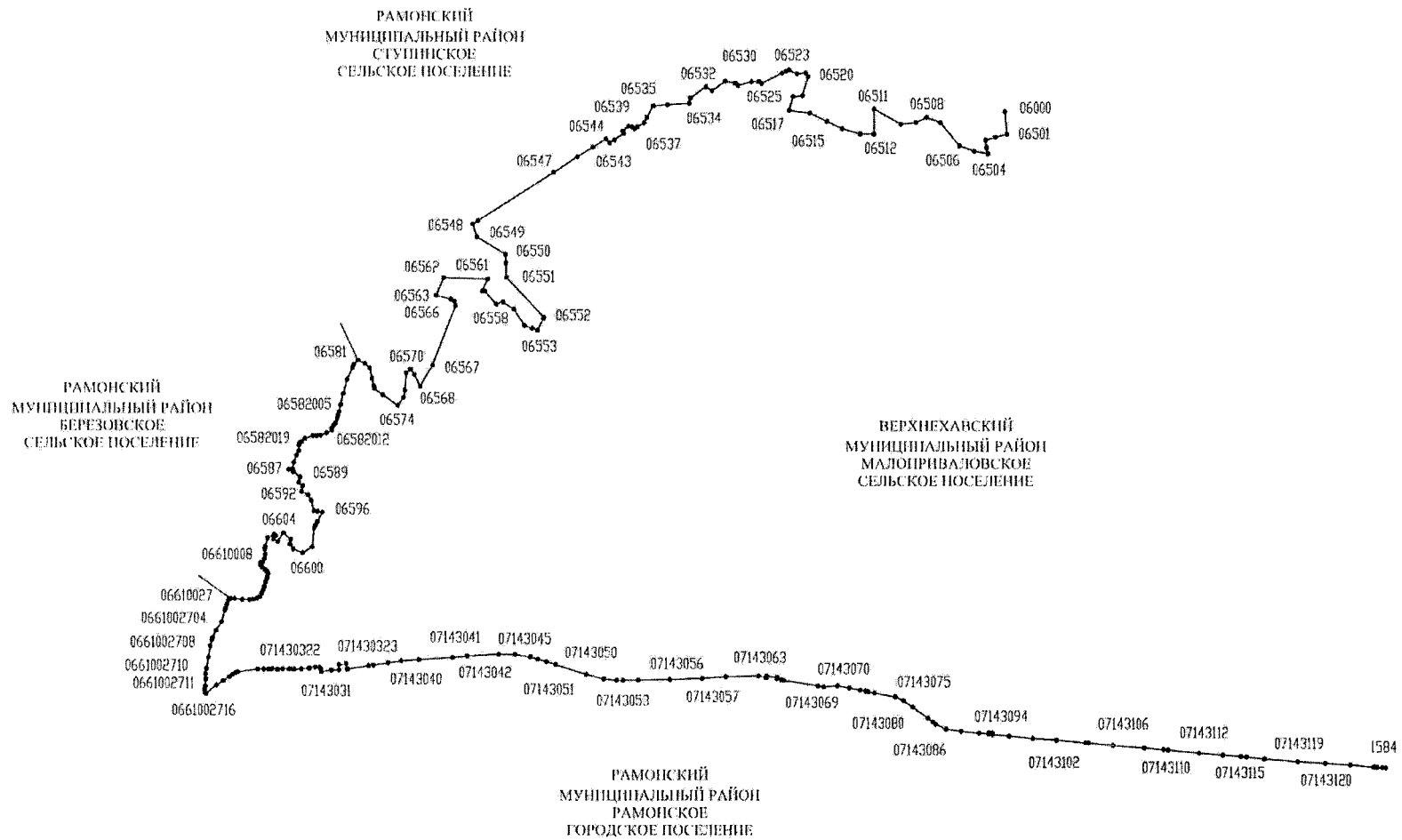
549	02205060	549680.89	1319355.00
550	02205061	549641.01	1319268.62
551	02205062	549606.62	1319213.67
552	02205063	549515.14	1319153.12
553	02205064	549411.59	1319119.27
554	02205065	549308.77	1319131.42
555	02205066	549268.53	1319148.06
556	02205067	549220.36	1319137.83
557	02205068	549112.89	1319109.05
558	02205069	548981.76	1319102.14
559	02205070	548968.11	1319061.85
560	02205071	548940.82	1319043.79
561	02205072	548911.34	1319045.26
562	02205073	548838.20	1319099.44
563	02205074	548771.72	1319101.50
564	02205075	548660.12	1319127.29
565	02205076	548606.05	1319123.15
566	02205077	548484.80	1319140.09
567	02205078	548398.29	1319171.48
568	02205079	548319.57	1319251.75
569	02205080	548261.83	1319331.18
570	02205081	548166.35	1319576.19
571	02205082	548194.55	1319582.35
572	02205083	548196.31	1319624.32
573	02205084	548174.68	1319670.49
574	02205085	548129.84	1319676.33
575	02205086	548089.58	1319651.53
576	02205087	547965.16	1319656.26
577	02205088	547854.40	1319632.57
578	02205089	547779.37	1319699.35
579	02205090	547675.69	1319744.98
580	02205091	547729.41	1319851.42
581	0220509101	547723.30	1319869.19
582	06000	547680.12	1319994.68

»;

е) карту-схему границы между Рамонским муниципальным районом и Верхнехавским муниципальным районом Воронежской области изложить в следующей редакции:



**«Карта-схема границы Рамонского муниципального района по смежеству с Верхнехавским муниципальным районом Воронежской области от точки 06000 до точки 1584**



ж) дополнить перечнем координат характерных точек границы Рамонского муниципального района по смежеству с Верхнехавским муниципальным районом Воронежской области от точки 06000 до точки 1584 следующего содержания:

**«Перечень координат характерных точек границы  
Рамонского муниципального района по смежеству с  
Верхнехавским муниципальным районом Воронежской области  
от точки 06000 до точки 1584**

№ п/п	Номер характерной точки границ	Координаты	
		X	Y
1	06000	547680.12	1319994.68
2	06501	547398.07	1320020.09
3	07142783	547357.33	1319874.31
4	06502	547323.27	1319752.40
5	06503	547227.85	1319764.48
6	06504	547152.36	1319782.12
7	06505	547183.46	1319612.08
8	06506	547249.55	1319427.10
9	06507	547542.37	1319187.50
10	06508	547608.15	1319014.12
11	06509	547544.77	1318877.87
12	06510	547524.34	1318689.50
13	06511	547714.35	1318352.42
14	06512	547399.92	1318350.56
15	06513	547401.29	1318176.94
16	06514	547465.77	1317948.66
17	06515	547558.63	1317759.19
18	06516	547664.49	1317541.92
19	06517	547699.05	1317282.36
20	06518	547871.41	1317331.04
21	06519	547881.43	1317446.87
22	06520	548121.07	1317520.38
23	06521	548167.93	1317486.34
24	06522	548156.66	1317377.91
25	06523	548205.56	1317279.16
26	0652301	548189.33	1317243.28
27	06524	548164.52	1317188.46
28	06525	548039.50	1316930.75
29	06526	548063.50	1316895.50
30	06527	548059.00	1316804.25
31	06528	548009.50	1316634.25

32	06529	548041.71	1316597.98
33	06530	548066.12	1316472.00
34	06531	547945.21	1316304.35
35	06532	547995.07	1316227.48
36	06533	547855.10	1316034.97
37	06534	547787.87	1316017.75
38	0653401	547768.74	1315745.89
39	07142784	547756.57	1315572.85
40	06535	547755.95	1315564.04
41	0653501	547608.53	1315487.03
42	06536	547542.14	1315452.35
43	0653601	547490.73	1315367.61
44	06537	547468.68	1315331.26
45	0653701	547490.09	1315297.26
46	06538	547495.38	1315288.87
47	06539	547495.71	1315251.37
48	06540	547439.34	1315185.16
49	06541	547409.28	1315196.18
50	06542	547327.34	1315077.41
51	06543	547290.40	1315016.11
52	06544	547337.62	1314973.35
53	06545	547236.44	1314810.70
54	0654501	547115.85	1314616.09
55	06547	546915.56	1314319.21
56	07142785	546309.96	1313369.96
57	06548	546265.88	1313300.87
58	06549	546106.66	1313356.11
59	06550	545886.19	1313714.90
60	25206393	545778.62	1313719.75
61	06551	545596.97	1313727.95
62	06552	545096.98	1314199.33
63	0655201	545085.05	1314193.56
64	06553	544932.40	1314119.70
65	06554	544956.33	1314053.42
66	06555	544991.85	1313956.66
67	06556	545197.60	1313821.09
68	06557	545289.42	1313682.93
69	06558	545264.01	1313597.71
70	06559	545422.64	1313458.67
71	06560	545429.30	1313424.91
72	06561	545575.79	1313492.08
73	06562	545591.45	1312937.94
74	06563	545371.47	1312842.60

75	06564	545323.76	1313025.87
76	06565	545299.98	1313070.52
77	06566	545244.90	1313088.11
78	06567	544492.50	1312799.44
79	06568	544228.66	1312642.20
80	06569	544374.75	1312568.25
81	06570	544439.29	1312517.39
82	06571	544393.02	1312465.62
83	06572	544179.62	1312452.18
84	06573	544087.25	1312429.79
85	06574	543989.73	1312358.57
86	06575	544120.71	1312169.83
87	06576	544199.55	1312062.36
88	06577	544233.59	1312053.52
89	06578	544329.53	1312030.64
90	06579	544456.42	1312001.44
91	06580	544514.79	1311938.92
92	06581	544556.29	1311854.42
93	06582001	544500.90	1311800.01
94	0658200101	544465.74	1311783.99
95	06582002	544312.50	1311714.21
96	06582003	544135.70	1311665.41
97	06582004	544002.10	1311633.21
98	06582005	543910.00	1311614.51
99	06582006	543864.90	1311600.01
100	06582007	543824.70	1311589.50
101	06582008	543770.40	1311570.51
102	06582009	543737.90	1311546.21
103	06582010	543701.90	1311522.31
104	06582011	543677.70	1311520.40
105	06582012	543642.10	1311453.50
106	06582013	543613.59	1311376.80
107	07142788	543610.15	1311327.93
108	06582014	543610.00	1311325.70
109	06582015	543607.69	1311279.90
110	06582016	543575.09	1311181.30
111	06582017	543533.80	1311138.51
112	06582018	543524.79	1311117.30
113	06582019	543498.50	1311103.01
114	06582020	543422.30	1311101.11
115	06582021	543364.30	1311073.61
116	06582022	543273.80	1311040.21
117	06582023	543193.20	1311017.71

118	06587	543186.74	1310971.60
119	0658701	543160.08	1311026.99
120	06588	543154.91	1311037.72
121	06589	543090.77	1311116.08
122	06590	543023.24	1311099.86
123	06591	542979.31	1311151.48
124	06592	542910.30	1311137.67
125	06593	542867.87	1311217.27
126	06594	542799.96	1311258.56
127	06595	542668.89	1311292.69
128	07142789	542660.26	1311339.57
129	06596	542648.67	1311402.54
130	07142790	542531.69	1311341.15
131	06597	542485.85	1311317.09
132	06598	542451.92	1311299.33
133	06599	542218.05	1311277.39
134	06600	542142.16	1311154.11
135	06601	542191.11	1311032.05
136	06602	542250.43	1310992.13
137	06603	542311.20	1311002.00
138	06604	542390.13	1310907.64
139	06605	542282.13	1310837.20
140	06606	542313.44	1310782.07
141	06607	542353.83	1310808.78
142	06608	542368.50	1310791.49
143	06609	542326.44	1310711.58
144	0660901	542220.60	1310682.59
145	06610	542190.87	1310674.44
146	06610005	542123.50	1310680.50
147	06610006	542070.50	1310675.21
148	06610007	542025.60	1310647.51
149	06610008	542011.20	1310622.11
150	06610009	541988.10	1310621.31
151	06610010	541975.10	1310632.30
152	06610011	541959.80	1310641.20
153	06610012	541931.60	1310673.50
154	06610013	541908.10	1310702.10
155	06610014	541881.90	1310719.51
156	06610015	541833.70	1310706.30
157	06610016	541815.80	1310703.01
158	06610017	541776.09	1310688.20
159	06610018	541722.10	1310672.70
160	06610019	541674.29	1310655.60

161	07142791	541639.20	1310642.13
162	06610020	541626.09	1310637.10
163	06610021	541591.19	1310614.30
164	06610022	541572.30	1310577.40
165	06610023	541558.10	1310528.50
166	06610024	541551.69	1310485.20
167	06610025	541556.20	1310388.70
168	06610026	541567.09	1310296.40
169	06610027	541566.79	1310247.30
170	06610027001	541544.03	1310223.21
171	06610027002	541492.70	1310202.67
172	0661002701	541447.88	1310184.74
173	0661002702	541443.33	1310182.92
174	0661002703	541420.32	1310176.31
175	0661002704	541276.49	1310135.09
176	0661002705	541168.80	1310067.56
177	0661002706	541075.08	1310022.72
178	0661002707	541049.45	1310015.36
179	0661002708	540974.06	1309993.73
180	0661002709	540832.60	1309972.34
181	0661002710	540692.73	1309947.71
182	0661002711	540624.03	1309935.61
183	0661002712	540560.51	1309940.21
184	0661002713	540471.53	1309934.35
185	0661002714	540430.46	1309922.61
186	0661002715	540387.00	1309932.42
187	0661002716	540380.00	1309941.52
188	0661002717	540482.00	1310071.13
189	0661002718	540535.44	1310156.39
190	0661002719	540588.85	1310235.13
191	0661002720	540613.48	1310271.00
192	0661002721	540639.96	1310313.16
193	0661002722	540647.93	1310334.84
194	0661002723	540649.64	1310340.27
195	0661002724	540683.78	1310589.30
196	0661002725	540684.28	1310665.31
197	0661002726	540684.68	1310723.48
198	0661002727	540685.03	1310755.49
199	0661002728	540686.80	1310765.86
200	0661002729	540691.25	1310770.89
201	0661002730	540680.26	1310832.10
202	0661002731	540681.34	1310845.11
203	0661002732	540685.89	1310905.67

204	0661002733	540685.64	1310979.69
205	0661002734	540684.73	1311010.48
206	0661002735	540683.41	1311051.82
207	0661002736	540685.47	1311139.22
208	0661002737	540694.61	1311234.09
209	0661002738	540696.01	1311245.12
210	0661002739	540706.65	1311314.86
211	0661002740	540706.85	1311319.07
212	0661002741	540706.93	1311367.52
213	0661002742	540700.81	1311372.36
214	0661002743	540695.37	1311381.00
215	0661002744	540690.16	1311384.45
216	0661002745	540684.73	1311385.32
217	07143031	540652.38	1311393.42
218	07143032	540670.49	1311520.64
219	071430321	540675.42	1311617.99
220	071430322	540739.00	1311618.10
221	071430323	540749.42	1311709.52
222	071430324	540683.66	1311722.19
223	07143035	540684.44	1311730.69
224	071426064	540723.89	1311997.02
225	07143036	540732.46	1312054.91
226	07143037	540760.61	1312245.18
227	07143038	540786.87	1312413.12
228	07143040	540801.84	1312635.47
229	07143041	540829.71	1313058.66
230	07143042	540846.84	1313242.82
231	07143043	540870.70	1313637.81
232	07143045	540867.17	1313845.20
233	07143047	540837.60	1314040.07
234	07143048	540810.05	1314130.96
235	07143049	540777.11	1314239.63
236	07143050	540742.07	1314355.22
237	07143051	540618.48	1314738.96
238	07143052	540561.64	1314959.91
239	07143053	540545.38	1315121.27
240	07143054	540546.43	1315198.57
241	07143055	540548.63	1315394.27
242	07143056	540556.34	1315790.91
243	07143057	540569.59	1316197.43
244	07143058	540590.36	1316497.42
245	07143059	540599.42	1316905.07
246	07143060	540580.84	1317001.31

247	07143061	540579.30	1317009.28
248	07143063	540599.17	1317011.53
249	07143064	540582.18	1317143.64
250	07143065	540567.34	1317141.43
251	07143066	540552.18	1317199.36
252	07143067	540543.88	1317231.07
253	07143068	540477.10	1317660.49
254	07143069	540463.73	1317732.41
255	07143070	540477.79	1317904.81
256	07143071	540449.93	1318054.35
257	07143072	540424.09	1318190.53
258	07143073	540411.25	1318258.25
259	25208835	540404.88	1318287.22
260	07143074	540387.07	1318370.63
261	07143075	540339.25	1318634.09
262	07143076	540293.17	1318736.91
263	07143077	540211.73	1318853.13
264	07143080	540071.80	1319044.96
265	07143081	540024.83	1319106.67
266	07143083	539994.78	1319144.96
267	07143086	539935.95	1319272.60
268	07143088	539906.91	1319462.24
269	07143090	539885.64	1319686.03
270	07143092	539877.01	1319808.01
271	07143093	539888.96	1319809.04
272	07143094	539883.96	1319855.47
273	07143096	539867.00	1319854.36
274	07143098	539848.05	1320060.14
275	07143100	539820.08	1320355.63
276	07143102	539797.00	1320654.65
277	07143103	539763.84	1321020.56
278	07143104	539760.63	1321055.21
279	07143106	539732.45	1321358.93
280	07143108	539699.44	1321752.77
281	07143109	539679.47	1321996.79
282	07143110	539674.23	1322051.87
283	07143112	539636.17	1322447.08
284	07143113	539609.28	1322748.32
285	07143115	539592.18	1322976.78
286	07143116	539585.13	1323047.57
287	07143118	539561.55	1323274.92
288	07143119	539525.85	1323697.93
289	07143120	539505.52	1324043.38

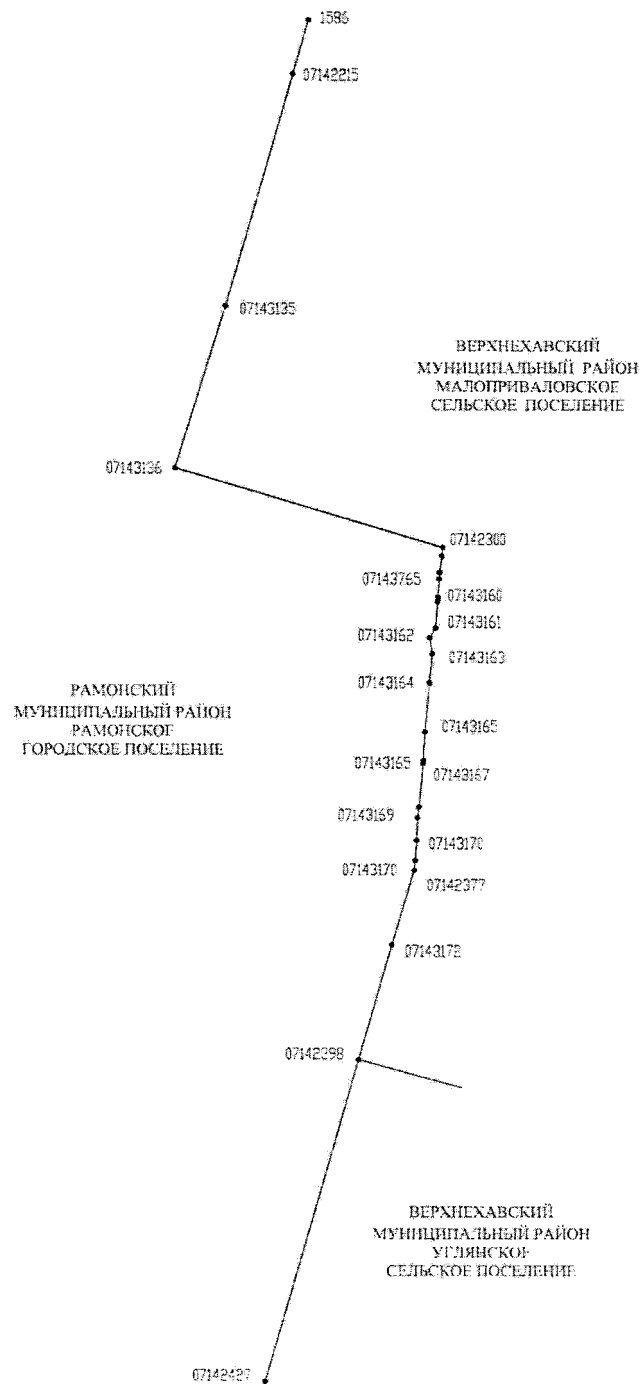


290	07143122	539486.01	1324354.55
291	07143124	539458.21	1324648.92
292	15730028	539456.08	1324691.01
293	07143125	539452.72	1324757.67
294	1584	539448.97	1324798.07

»;

з) дополнить картой-схемой границы Рамонского муниципального района по смежеству с Верхнехавским муниципальным районом Воронежской области от точки 1586 до точки 07142427 следующего содержания:

**«Карта-схема границы Рамонского муниципального района по смежеству с Верхнехавским муниципальным районом Воронежской области от точки 1586 до точки 07142427»**



и) дополнить перечнем координат характерных точек границы Рамонского муниципального района по смежеству с Верхнехавским муниципальным районом Воронежской области от точки 1586 до точки 07142427 следующего содержания:

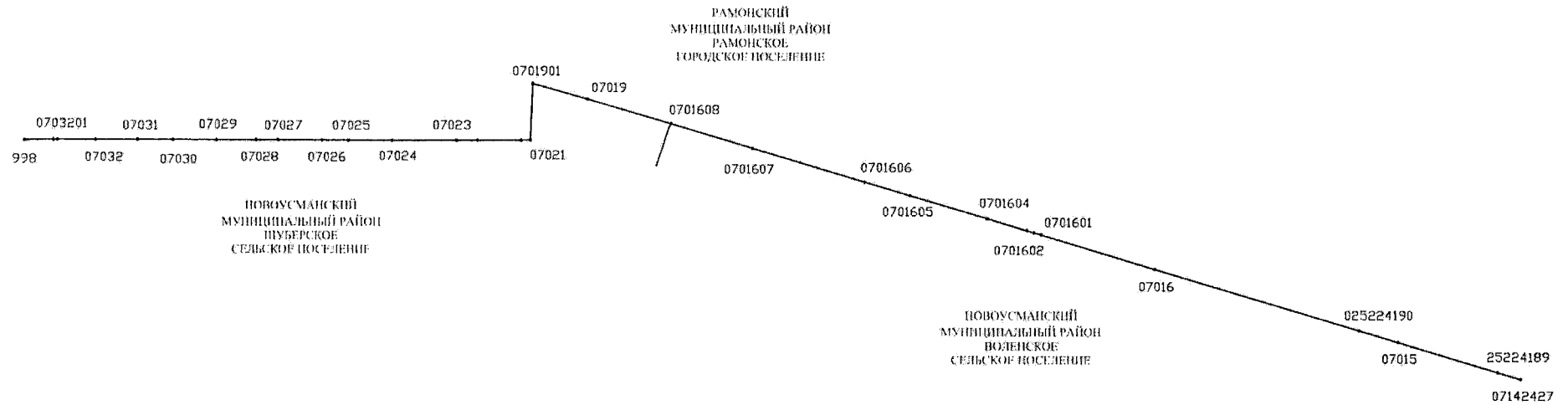
**«Перечень координат характерных точек границы  
Рамонского муниципального района по смежеству с  
Верхнехавским муниципальным районом Воронежской области  
от точки 1586 до точки 07142427**

№ п/п	Номер характерной точки границ	Координаты	
		X	Y
1	1586	539364.71	1324871.12
2	07142215	539029.47	1324774.12
3	07143135	537578.53	1324352.27
4	07143136	536557.76	1324038.39
5	07142300	536062.60	1325712.41
6	07143157	536007.01	1325706.33
7	07143158	535905.60	1325692.42
8	07143765	535866.42	1325689.83
9	07143159	535753.43	1325682.37
10	07143160	535727.02	1325680.28
11	07143161	535560.38	1325667.11
12	07143162	535499.89	1325630.91
13	07143163	535400.95	1325647.15
14	07143164	535219.69	1325629.53
15	07143165	534909.47	1325601.21
16	07143166	534731.32	1325591.50
17	07143167	534713.00	1325590.50
18	07143168	534435.54	1325565.90
19	07143169	534368.54	1325555.36
20	07143170	534224.44	1325550.30
21	07143171	534097.47	1325540.95
22	07142377	534037.02	1325534.81
23	07143172	533564.76	1325395.67
24	07142398	532846.00	1325189.00
25	07142427	530818.28	1324605.97

»;

к) карту-схему границы между Рамонским муниципальным районом и Новоусманским муниципальным районом Воронежской области изложить в следующей редакции:

**«Карта-схема границы Рамонского муниципального района по смежеству с Новоусманским муниципальным районом Воронежской области**



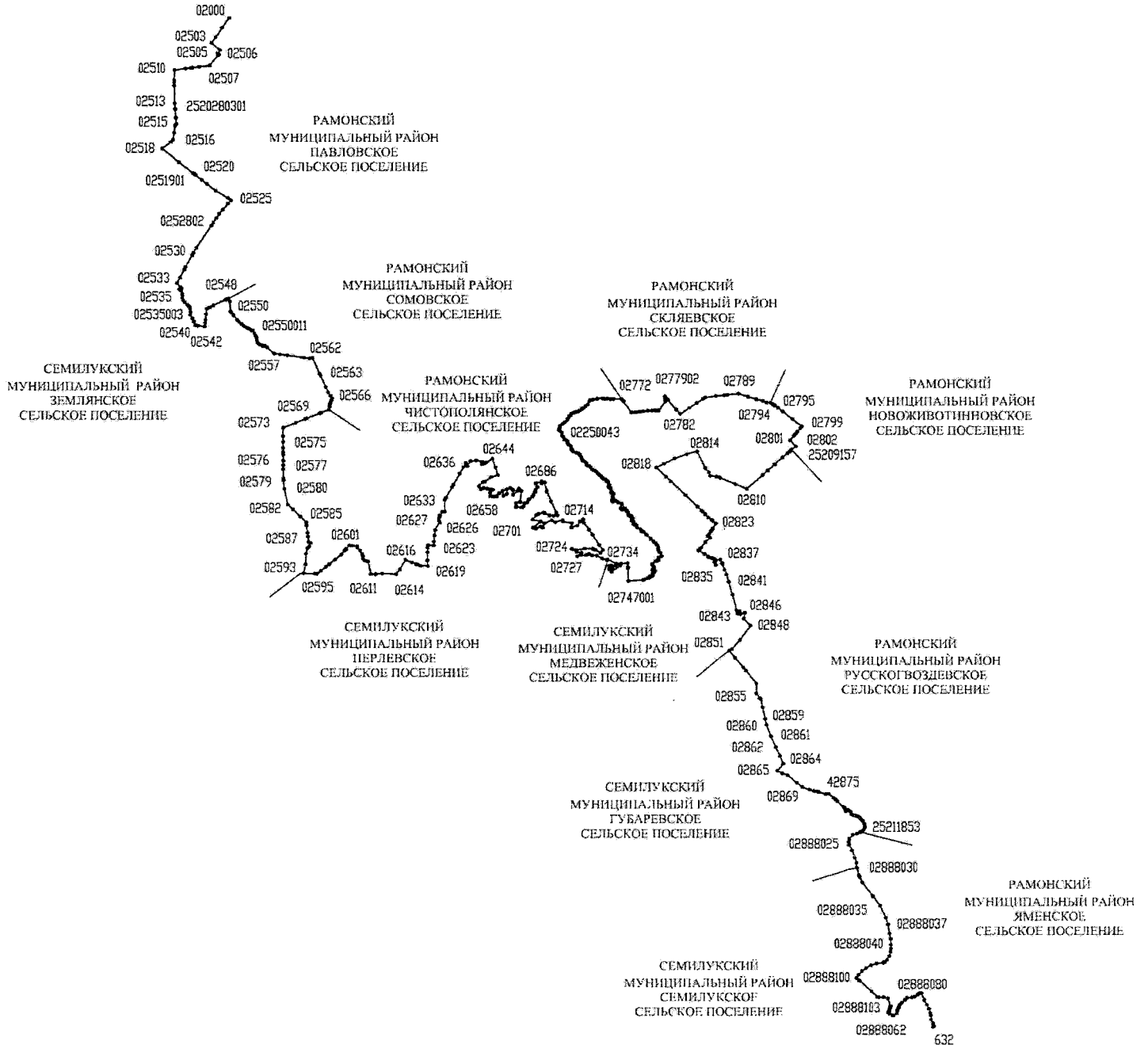
л) дополнить перечнем координат характерных точек границы Рамонского муниципального района по смежеству с Новоусманским муниципальным районом Воронежской области следующего содержания:

**«Перечень координат характерных точек границы  
Рамонского муниципального района по смежеству с  
Новоусманским муниципальным районом Воронежской области**

№ п/п	Номер характерной точки границ	Координаты	
		X	Y
1	07142427	530818.28	1324605.97
2	25224189	530875.27	1324414.96
3	07015	531129.15	1323564.06
4	025224190	531227.99	1323232.85
5	07016	531741.03	1321513.27
6	0701601	532029.82	1320545.32
7	0701602	532048.37	1320483.15
8	0701603	532066.74	1320421.46
9	0701604	532166.73	1320086.44
10	0701605	532360.93	1319435.46
11	0701606	532474.56	1319054.54
12	0701607	532757.65	1318105.57
13	0701608	532965.44	1317409.30
14	07019	533171.36	1316693.28
15	0701901	533301.10	1316234.23
16	07021	532824.09	1316214.31
17	07022	532822.16	1316138.33
18	25224213	532821.06	1315768.61
19	07023	532820.51	1315594.80
20	07024	532818.81	1315046.78
21	07025	532820.29	1314675.26
22	07026	532821.83	1314450.26
23	07027	532822.44	1314077.24
24	07028	532822.16	1313888.23
25	07029	532822.71	1313550.43
26	07030	532823.54	1313176.40
27	07031	532824.75	1312874.39
28	07032	532824.53	1312520.38
29	0703201	532825.03	1312202.62
30	0703202	532825.08	1312170.36
31	998	532819.96	1311928.85

м) дополнить картой-схемой границы Рамонского муниципального района по смежеству с Семилукским муниципальным районом Воронежской области следующего содержания:

**«Карта-схема границы Рамонского муниципального района по смежеству с Семилукским муниципальным районом Воронежской области»**



н) дополнить перечнем координат характерных точек границы Рамонского муниципального района по смежеству с Семилукским муниципальным районом Воронежской области следующего содержания:

**«Перечень координат характерных точек границы  
Рамонского муниципального района по смежеству с  
Семилукским муниципальным районом Воронежской области**

№ п/п	Номер характерной точки границ	Координаты	
		X	Y
1	632	519745.55	1293633.83
2	02888088	519777.50	1293660.80
3	0288808701	519813.50	1293641.50
4	02888087	519883.40	1293621.90
5	02888086	520000.00	1293565.10
6	02888085	520137.50	1293553.60
7	02888084	520225.20	1293539.10
8	02888083	520371.60	1293491.60
9	02888082	520511.50	1293420.00
10	02888081	520673.50	1293328.50
11	02888080	520913.50	1293230.50
12	02888076	520914.50	1293177.50
13	02888075	520869.90	1293114.50
14	02888074	520801.20	1293008.10
15	02888073	520782.10	1292977.50
16	02888072	520767.20	1292904.30
17	02888071	520750.00	1292738.20
18	02888070	520677.50	1292667.10
19	02888069	520589.40	1292560.50
20	0288806801	520578.54	1292549.95
21	02888068	520518.20	1292491.30
22	02888067	520476.50	1292468.10
23	02888066	520410.80	1292448.40
24	02888063	520365.10	1292421.30
25	02888064	520307.80	1292403.50
26	02888063	520222.50	1292393.90
27	02888062	520135.20	1292271.20
28	02888061	520147.50	1292243.10
29	02888060	520214.50	1292123.80
30	02888059	520245.20	1292091.70
31	02888058	520271.40	1292108.10
32	02888057	520308.50	1292125.10

33	02888056	520398.30	1292157.40
34	02888055	520467.20	1292166.10
35	02888105	520736.83	1292085.71
36	02888104	520783.91	1291930.80
37	0288810301	520778.24	1291758.76
38	02888103	520777.52	1291737.03
39	28376600	520981.18	1291516.54
40	0288810002	521355.84	1291107.03
41	0288810001	521375.58	1291085.45
42	02888100	521448.29	1291001.50
43	02888052	521544.50	1291071.20
44	02888051	521686.60	1291194.50
45	02888050	521790.00	1291338.10
46	02888049	521888.50	1291500.00
47	02888048	521949.60	1291692.50
48	02888047	521980.00	1291927.50
49	02888046	522000.00	1291980.00
50	02888045	522080.20	1292053.50
51	02888044	522210.00	1292130.70
52	02888042	522357.70	1292178.50
53	02888041	522470.00	1292188.05
54	02888040	522596.30	1292186.50
55	02888039	522794.50	1292180.50
56	02888038	522992.50	1292138.50
57	02888037	523306.50	1292089.10
58	02888036	523540.19	1292013.50
59	02888035	523945.50	1291816.50
60	02888034	524282.10	1291566.50
61	02888033	524750.00	1291208.50
62	25211941	524931.43	1291121.70
63	02888032	525000.00	1291088.90
64	02888030	525247.07	1291023.57
65	02888029	525418.80	1291002.76
66	02888028	525592.63	1290951.91
67	02888027	525857.82	1290852.83
68	02888026	526042.55	1290756.84
69	02888025	526122.88	1290743.75
70	02888024	526243.67	1290764.63
71	02888023	526379.34	1290887.81
72	02888022	526420.68	1291023.27
73	02888021	526467.65	1291132.65
74	25211853	526484.08	1291164.92
75	02888020	526515.93	1291227.50



76	02888019	526556.89	1291261.46
77	02888018	526612.75	1291287.71
78	02888017	526671.40	1291298.42
79	02888016	526762.14	1291278.69
80	02888015	526839.52	1291232.15
81	02888014	526893.00	1291192.92
82	02888013	526958.32	1291142.54
83	02888012	527000.13	1291090.97
84	02888011	527025.29	1291028.13
85	02888010	527040.06	1290973.42
86	02888009	527057.61	1290903.18
87	02888008	527073.54	1290860.96
88	02888007	527096.23	1290837.65
89	02888006	527152.98	1290818.39
90	02888005	527179.71	1290798.03
91	02888004	527225.81	1290730.90
92	02888003	527229.42	1290702.35
93	42878	527199.11	1290644.98
94	4287702	527206.32	1290637.15
95	4287701	527277.88	1290613.10
96	42877	527301.60	1290605.12
97	2522260201	527336.15	1290567.88
98	25222602	527525.59	1290363.63
99	4287603	527595.33	1290288.43
100	4287602	527619.05	1290262.87
101	4287601	527619.94	1290261.75
102	42876	527633.43	1290244.94
103	42875	527785.75	1290055.08
104	4287401	527772.82	1289958.91
105	42874	527772.46	1289956.24
106	42873	527850.10	1289702.35
107	02872	527871.47	1289606.93
108	02871	527882.50	1289546.70
109	02870	527924.88	1289403.31
110	0287001	527928.65	1289392.89
111	02869	528019.09	1289142.63
112	02868	528153.57	1288967.58
113	02867	528425.91	1288643.30
114	02866	528490.66	1288463.20
115	02865	528569.85	1288298.17
116	02864	528811.30	1288497.86
117	02863	529079.25	1288384.25
118	02862	529385.80	1288245.46

119	02861	529765.72	1288078.63
120	02860	530147.00	1287922.24
121	02859	530353.72	1287882.32
122	02858	530744.66	1287794.93
123	02857	531041.07	1287728.95
124	02856	531074.89	1287693.22
125	02855	531228.68	1287585.74
126	02854	531579.02	1287582.03
127	0285301	532028.65	1287224.12
128	02853	532031.60	1287221.78
129	25222590	532137.24	1287132.67
130	02852	532468.40	1286853.33
131	0285101	532712.83	1286656.97
132	02851	532716.10	1286654.34
133	02850	532770.49	1286739.75
134	02849	533091.85	1287017.52
135	02848	533590.47	1287379.93
136	02847	533832.82	1287153.03
137	02846	534037.84	1287189.64
138	02845	533991.58	1287034.06
139	02844	534084.75	1287004.84
140	02843	534011.89	1286936.48
141	0284201	534132.91	1286903.95
142	02842	534674.46	1286758.39
143	02841	535106.70	1286637.30
144	02840	535376.81	1286556.25
145	02839	535533.33	1286496.47
146	0283801	535716.22	1286423.66
147	02838	535760.48	1286406.04
148	02837	535886.34	1286354.79
149	0283601	535885.63	1286349.61
150	02836	535864.84	1286197.68
151	02835	535692.84	1286189.95
152	02834	535801.65	1286143.72
153	02833	535917.14	1286134.76
154	0283203	535930.08	1286090.98
155	0283202	535940.79	1286054.74
156	0283201	535961.83	1285983.55
157	02832	535962.78	1285980.36
158	02831	535992.35	1285930.48
159	02830	536081.79	1285807.63
160	0282902	536085.09	1285802.01
161	0282901	536200.16	1285606.28

162	02829	536201.37	1285604.23
163	0282803	536205.84	1285608.36
164	0282802	536255.46	1285654.30
165	0282801	536256.94	1285655.67
166	02828	536306.36	1285701.42
167	02827	536487.83	1285841.20
168	02826	536640.09	1285995.66
169	0282501	536696.87	1285925.83
170	02825	536699.56	1285922.52
171	25222593	536764.79	1285967.93
172	02824	536847.76	1286025.69
173	25222594	536895.59	1286054.74
174	25222595	536955.24	1286090.98
175	02823	537132.56	1286198.70
176	25222596	537224.39	1286090.98
177	25222597	537255.28	1286054.74
178	02822	537350.48	1285943.05
179	2522259803	537457.73	1285835.72
180	2522259802	537538.41	1285755.00
181	2522259801	537555.43	1285737.96
182	25222598	537569.14	1285724.24
183	02821	537577.55	1285715.50
184	25222599	537711.73	1285576.13
185	02820	538112.12	1285160.26
186	02819	538576.80	1284666.21
187	0281802	538741.33	1284496.70
188	0281801	538748.40	1284489.42
189	02818	539056.28	1284172.23
190	02817	539183.00	1284433.00
191	0281402	539356.72	1284784.11
192	0281401	539504.39	1285198.89
193	02814	539613.21	1285554.18
194	25222600	539596.02	1285562.76
195	0281203	539037.26	1285841.63
196	0281202	538891.94	1285966.30
197	0281201	538773.24	1286006.97
198	02812	538750.29	1286228.07
199	0281102	538707.66	1286332.69
200	0281101	538701.07	1286348.88
201	02811	538493.08	1286859.44
202	02810	538324.39	1287265.35
203	02809	538799.40	1287811.06
204	02808	538947.88	1287978.66

205	02807	539163.75	1288227.68
206	02806	539390.13	1288488.21
207	02805	539539.88	1288665.28
208	02804	539596.08	1288732.68
209	0280301	539596.88	1288733.43
210	02803	539629.33	1288764.06
211	25209157	539662.57	1288802.74
212	02802	539777.76	1288936.81
213	02801	539984.60	1288757.33
214	0280001	540139.61	1288885.30
215	02800	540215.56	1288948.00
216	0279902	540280.40	1289001.34
217	0279901	540406.17	1289104.78
218	02799	540460.50	1289149.47
219	02798	540707.68	1288834.91
220	02797	540964.77	1288507.77
221	02796	541097.87	1288338.32
222	02795	541169.74	1288234.40
223	0279401	541221.23	1288159.64
224	02794	541274.46	1288082.35
225	02793	541281.75	1287939.69
226	02792	541338.78	1287816.58
227	252223902	541390.64	1287598.81
228	02790	541480.91	1287312.75
229	02789	541582.51	1286988.52
230	02787	541539.39	1286605.51
231	0278601	541526.40	1286497.37
232	02786	541491.67	1286208.33
233	02785	541448.59	1285844.44
234	0278402	541446.03	1285836.86
235	25223901	541399.62	1285767.00
236	0278401	541256.15	1285550.98
237	02784	541255.29	1285549.68
238	02783	541089.71	1285299.65
239	02782	540882.18	1284986.81
240	02781	541039.16	1284842.49
241	0277904	541363.30	1284563.97
242	0277903	541391.26	1284542.06
243	0277902	541485.92	1284467.90
244	0277901	541390.79	1284471.84
245	02779	541311.16	1284475.14
246	02778	541001.21	1284248.54
247	0277509	540992.59	1284182.97

248	0277508	541013.55	1284162.55
249	0277507	541009.72	1284123.98
250	0277506	541002.09	1284019.81
251	0277505	540994.46	1283878.39
252	0277504	540976.67	1283731.02
253	0277503	540956.35	1283598.91
254	0277502	540943.64	1283469.33
255	0277501	540939.18	1283439.56
256	02775	540939.09	1283311.34
257	02774	541316.68	1283046.14
258	02773	541351.15	1283022.11
259	0277202	541357.21	1283017.65
260	0277201	541380.98	1283000.12
261	02772	541395.82	1282989.18
262	11250069	541401.99	1282695.47
263	1125006802	541396.36	1282596.25
264	1125006801	541414.42	1282476.64
265	11250068	541405.60	1282395.07
266	11250067	541424.47	1282325.26
267	11250066	541410.97	1282140.95
268	11250065	541379.15	1281997.95
269	11250064	541374.15	1281976.33
270	11250063	541359.78	1281914.25
271	11250062	541317.17	1281876.94
272	11250061	541208.30	1281824.20
273	11250060	541153.13	1281752.59
274	11250059	541082.36	1281674.73
275	11250058	541046.68	1281602.80
276	11250057	541007.31	1281549.43
277	11250056	540956.13	1281477.25
278	11250055	540948.41	1281401.87
279	11250054	540917.59	1281320.86
280	11250053	540888.05	1281257.33
281	02250053	540877.10	1281252.67
282	02250052	540828.12	1281231.80
283	02250051	540804.41	1281187.68
284	02250050	540766.93	1281158.28
285	02250049	540696.41	1281126.92
286	02250048	540600.95	1281037.96
287	02250047	540550.72	1280962.27
288	02250046	540474.78	1280874.49
289	02250045	540442.24	1280872.02
290	02250044	540409.49	1280857.05

291	02250043	540346.62	1280834.56
292	02250042	540325.59	1280863.91
293	02250041	540251.59	1280926.12
294	02250040	540157.33	1280941.65
295	0225003905	540106.29	1280970.49
296	0225003904	540024.62	1281022.32
297	0225003903	539999.12	1281063.87
298	0225003902	539996.02	1281068.92
299	0225003901	539987.11	1281083.44
300	02250039	539983.95	1281088.94
301	02250038	539961.83	1281115.49
302	02250037	539941.37	1281119.91
303	02250036	539869.04	1281141.36
304	02250035	539839.82	1281159.34
305	02250034	539816.16	1281211.23
306	02250033	539746.28	1281249.87
307	02250032	539697.12	1281260.03
308	02250031	539688.47	1281261.81
309	02250030	539660.89	1281287.76
310	02250029	539622.76	1281310.88
311	02250028	539602.08	1281330.72
312	02250027	539568.03	1281420.79
313	02250026	539540.83	1281500.74
314	02250025	539496.07	1281546.97
315	02250024	539441.10	1281579.87
316	02250023	539379.43	1281600.87
317	02250022	539316.39	1281629.40
318	02250021	539289.42	1281662.34
319	02250020	539239.74	1281744.16
320	02250019	539209.64	1281768.67
321	02250018	539174.14	1281769.23
322	02250017	539156.73	1281775.01
323	02250016	539138.95	1281788.80
324	02250015	539128.75	1281806.97
325	02250014	539107.16	1281863.33
326	02250013	539073.83	1281904.88
327	02250012	538995.15	1281965.15
328	02250011	538976.34	1281998.47
329	02250010	538942.11	1282077.04
330	0225000901	538903.39	1282117.69
331	02250009	538881.14	1282141.04
332	02250008	538831.82	1282183.34
333	02250007	538796.10	1282231.43

334	02250006	538753.98	1282286.12
335	02250005	538692.40	1282343.63
336	02250004	538676.78	1282366.88
337	02250003	538653.25	1282426.77
338	02250002	538595.77	1282459.21
339	02250001	538594.46	1282464.28
340	02250171	538577.32	1282488.18
341	02250170	538562.67	1282515.60
342	02250169	538519.08	1282532.36
343	02250168	538450.93	1282559.99
344	02250167	538402.13	1282523.72
345	02250166	538385.10	1282529.13
346	02250165	538356.27	1282588.47
347	02250164	538329.15	1282609.32
348	02250163	538229.98	1282640.25
349	02250162	538228.05	1282638.16
350	02250161	538208.11	1282616.65
351	02250160	538184.07	1282625.02
352	02250159	538164.44	1282647.91
353	02250158	538158.71	1282689.38
354	02250157	538143.18	1282695.30
355	02250156	538074.31	1282671.42
356	02250155	538033.31	1282670.69
357	02250154	538000.21	1282689.51
358	02250153	537962.13	1282703.30
359	02250152	537933.21	1282689.14
360	02250151	537917.95	1282644.56
361	02250150	537897.37	1282659.45
362	02250149	537889.28	1282676.40
363	02250148	537924.39	1282748.10
364	02250147	537908.25	1282773.01
365	02250146	537868.76	1282861.29
366	02250145	537810.15	1282971.97
367	02250144	537766.61	1282979.23
368	02250143	537671.80	1282945.21
369	02250142	537640.24	1282956.04
370	02250141	537614.93	1283012.40
371	02250140	537639.25	1283045.03
372	02250139	537649.14	1283065.09
373	02250138	537640.93	1283102.54
374	02250137	537579.13	1283156.70
375	02250136	537567.21	1283143.14
376	02250135	537554.10	1283162.07

377	02250134	537508.90	1283198.82
378	02250133	537476.40	1283198.64
379	02250132	537456.32	1283213.03
380	02250131	537431.87	1283204.39
381	02250130	537424.21	1283232.85
382	02250129	537388.07	1283258.65
383	02250128	537407.81	1283306.26
384	02250127	537324.54	1283354.31
385	02250126	537283.69	1283328.08
386	02250125	537218.17	1283331.22
387	02250124	537203.36	1283387.14
388	02250123	537165.89	1283381.43
389	02250122	537125.36	1283386.21
390	02250121	537101.31	1283396.08
391	02250120	537085.47	1283457.99
392	02250119	537068.33	1283482.40
393	02250118	537011.74	1283500.09
394	02250117	536988.20	1283507.46
395	02250116	536931.08	1283620.15
396	02250115	536886.96	1283641.90
397	02250114	536868.88	1283656.31
398	02250113	536844.47	1283730.67
399	02250112	536763.55	1283805.73
400	02250111	536750.16	1283823.38
401	02250110	536739.38	1283837.60
402	02250109	536612.19	1283962.90
403	02250108	536505.60	1284068.31
404	02250107	536448.72	1284138.00
405	02250106	536415.07	1284165.32
406	02250105	536397.94	1284188.72
407	02250104	536309.22	1284228.74
408	02250103	536275.76	1284222.05
409	02250102	536246.69	1284233.69
410	02250101	536219.72	1284227.74
411	02250100	536169.09	1284251.75
412	02250099	536154.05	1284258.88
413	02250098	536117.31	1284298.68
414	02250097	536012.08	1284344.60
415	02250096	535989.15	1284331.48
416	02250095	535994.24	1284315.01
417	02250094	535948.66	1284238.25
418	02250093	535879.63	1284239.38
419	02250092	535873.28	1284217.34



420	02250091	535824.96	1284183.07
421	02250090	535829.64	1284150.10
422	02250089	535822.25	1284131.56
423	02250088	535733.81	1284028.07
424	02250087	535721.36	1284019.50
425	02250086	535688.33	1284024.82
426	02250085	535638.53	1284079.05
427	02250084	535578.98	1284088.22
428	02250083	535564.22	1284044.14
429	02250082	535534.30	1284029.47
430	02250081	535506.22	1284043.82
431	02250080	535506.59	1284067.82
432	02250079	535494.88	1284105.76
433	02250078	535482.85	1284111.69
434	02250077	535422.54	1284076.36
435	02250076	535411.26	1284037.80
436	02250075	535394.76	1284037.21
437	02250074	535382.66	1284054.64
438	02250073	535368.65	1284056.56
439	02250072	535315.79	1284031.27
440	02747007	535295.46	1283952.76
441	02747006	535266.21	1283944.12
442	02747005	535254.44	1283933.59
443	02747004	535241.87	1283859.47
444	02747003	535191.57	1283758.20
445	02747002	535171.59	1283704.85
446	02747001	535140.47	1283194.93
447	02747	535597.10	1283184.54
448	0274601	535615.25	1283183.32
449	02746	535755.80	1283173.84
450	02745	535739.91	1282946.22
451	02744	535674.66	1282909.21
452	02743	535457.29	1282628.29
453	02742	535558.99	1282667.08
454	02741	535555.65	1282545.65
455	02740	535605.71	1282635.75
456	02739	535635.83	1282551.67
457	02738	535661.10	1282542.73
458	02737	535679.83	1282606.48
459	02736	535678.87	1282756.37
460	02735	535739.48	1282797.40
461	02734	535894.65	1282496.54
462	02733	535875.42	1282456.13

463	02732	535925.42	1282305.45
464	02731	536024.69	1282113.79
465	02730	536040.14	1281963.96
466	02729	536079.74	1281858.93
467	02728	536040.75	1281751.36
468	02727	535995.15	1281456.35
469	02726	536125.31	1281597.42
470	02725	536155.25	1281434.97
471	25224358	536252.51	1281281.51
472	02724	536260.80	1281268.43
473	0272301	536256.34	1281281.49
474	02723	536206.00	1281429.05
475	02722	536266.13	1281700.67
476	02721	536255.62	1281985.83
477	02720	536219.41	1282077.90
478	02719	536116.06	1282245.48
479	02718	536212.28	1282326.81
480	0271702	536388.44	1282211.14
481	0271701	536737.89	1281981.70
482	02717	536745.88	1281976.46
483	02716	536921.34	1281854.95
484	02715	537171.10	1281670.37
485	02714	537277.57	1281655.11
486	02713	537199.78	1281534.76
487	02712	537060.44	1281458.67
488	25224356	537000.33	1281276.85
489	02711	536994.49	1281259.20
490	02710	537146.56	1281266.72
491	02709	537209.69	1280962.01
492	02708	537249.64	1280954.10
493	02707	537178.44	1280711.83
494	02706	537250.03	1280582.35
495	02705	537134.27	1280325.52
496	02704	536994.57	1280274.32
497	02703	537029.97	1280196.88
498	02702	536955.93	1280047.13
499	02701	536988.81	1279953.69
500	02700	537205.62	1280205.46
501	02699	537269.97	1279934.01
502	02698	537427.72	1280063.82
503	02697	537459.36	1280130.19
504	02696	537505.07	1280292.43
505	02695	537497.51	1280337.42

506	02694	537404.55	1280509.73
507	02693	537390.04	1280649.23
508	02692	537410.85	1280777.90
509	02691	537504.32	1280737.91
510	02690	537898.14	1280559.46
511	02689	538235.35	1280416.24
512	02688	538540.56	1280343.81
513	02687	538516.08	1280230.57
514	02686	538588.15	1280244.02
515	02685	538510.22	1280043.60
516	02684	538394.60	1280092.26
517	02683	538293.30	1280031.74
518	02682	538220.95	1280020.47
519	02681	538118.71	1279965.45
520	02680	538058.03	1279922.38
521	02679	537966.73	1279808.06
522	02678	537870.75	1279747.03
523	02677	537842.10	1279721.01
524	02676	537818.33	1279653.82
525	02675	537731.51	1279616.24
526	02674	537688.61	1279557.81
527	02673	537701.96	1279366.97
528	02672	537830.79	1279371.37
529	02671	537880.81	1279505.20
530	02670	538251.98	1279542.38
531	02669	538340.74	1279460.94
532	02668	538262.34	1279416.96
533	02667	538127.12	1279260.99
534	02666	538289.79	1279252.86
535	02665	538365.51	1279165.02
536	02664	538305.97	1279038.07
537	02663	538157.45	1279042.09
538	02662	538085.87	1278933.95
539	02661	538242.85	1278898.02
540	02660	538175.86	1278781.84
541	02659	538068.25	1278696.98
542	02658	538054.52	1278584.47
543	02657	538078.38	1278483.69
544	02656	538193.64	1278477.91
545	02655	538296.20	1278570.93
546	02654	538310.51	1278472.19
547	02653	538337.13	1278378.84
548	02652	538364.62	1278259.00

549	02651	538316.68	1278164.57
550	02650	538423.56	1278095.92
551	02649	538559.36	1278235.84
552	02648	538571.19	1278302.45
553	02647	538725.70	1278512.61
554	02646	538802.39	1278740.01
555	02645	539063.17	1278658.81
556	02644	539356.25	1278554.59
557	02643	539227.67	1278353.02
558	02642	539194.41	1278294.00
559	02641	539180.19	1278200.24
560	02640	539253.28	1278212.79
561	02639	539301.52	1278008.90
562	02638	539274.39	1277802.82
563	02637	539109.67	1277702.11
564	02636	539202.37	1277648.43
565	25209334	539072.31	1277572.70
566	02635	538849.99	1277443.26
567	25224360	538474.42	1277224.73
568	02634	538381.47	1277170.65
569	25224361	538026.82	1276967.06
570	02633	537949.97	1276922.94
571	02632	537546.04	1276920.18
572	02631	537539.47	1276843.02
573	02630	537415.26	1276760.20
574	02629	537372.72	1276755.48
575	02628	537309.98	1276729.26
576	02627	537248.48	1276717.19
577	02626	537181.18	1276752.88
578	02625	536915.08	1276594.05
579	2803630	536711.36	1276574.09
580	0262401	536706.23	1276573.58
581	02624	536507.12	1276554.07
582	02623	536378.76	1276553.91
583	02622	536389.82	1276350.20
584	02621	536292.76	1276330.94
585	0262001	536145.89	1276329.64
586	02620	535867.57	1276327.17
587	02619	535666.36	1276333.17
588	02618	535673.53	1276088.86
589	02618001	535718.07	1275979.00
590	02618002	535734.87	1275934.70
591	02617	535788.77	1275794.66

592	02616	535886.65	1275573.02
593	02615	535540.60	1275380.38
594	02614	535380.14	1275256.95
595	02613	535405.48	1274767.68
596	02612	535378.54	1274550.03
597	02611	535387.49	1274393.42
598	02610	535816.87	1274293.47
599	02609	535833.69	1274266.48
600	02608	535858.88	1274178.06
601	02607	535935.03	1274120.45
602	0260501	536003.05	1274110.99
603	02605	536087.46	1274079.84
604	0260202	536205.21	1274012.82
605	0260201	536304.93	1273932.75
606	02602	536351.96	1273913.58
607	0260101	536370.11	1273749.61
608	02601	536381.50	1273646.69
609	0259901	536252.08	1273538.79
610	02599	536230.68	1273515.23
611	02598	536195.63	1273486.01
612	2521063102	536075.68	1273383.72
613	2521063101	536048.83	1273358.89
614	25210631	535885.48	1273156.15
615	02596	535727.78	1272960.43
616	25210709	535638.46	1272849.50
617	25224391	535498.07	1272675.15
618	02595	535391.57	1272542.89
619	02594	535396.20	1272467.58
620	02593	535411.95	1272083.63
621	02592	535717.77	1272143.92
622	0259101	535724.41	1272145.23
623	02591	536088.13	1272165.05
624	02590	536285.49	1272216.91
625	02589	536347.54	1272269.52
626	02588	536465.26	1272319.67
627	02587	536493.76	1272246.87
628	25223998	536685.09	1272224.92
629	02586	536816.60	1272209.83
630	0258501	537070.03	1272184.03
631	02585	537180.25	1272172.81
632	02584	537378.77	1271967.75
633	02583	537621.99	1271716.53
634	02582	537789.26	1271544.87

635	02580	538328.16	1271422.81
636	02579	538623.24	1271392.50
637	0257803	538680.37	1271391.91
638	0257802	538680.61	1271391.91
639	0257801	538689.59	1271391.82
640	02578	538998.61	1271388.65
641	02577	539139.22	1271389.82
642	02576	539289.02	1271389.92
643	0257504	539502.65	1271388.38
644	0257503	539576.07	1271387.85
645	0257502	539581.00	1271387.81
646	0257501	539728.34	1271386.75
647	02575	539932.14	1271385.28
648	02574	540130.14	1271383.94
649	02573	540414.86	1271384.61
650	02572	540582.59	1271814.76
651	0257101	540717.46	1272148.91
652	02571	540732.35	1272185.81
653	25223876	540912.59	1272650.67
654	02570	540928.11	1272690.71
655	02569	541036.95	1272953.67
656	02568	541150.20	1272988.80
657	0256705	541163.20	1272982.90
658	0256704	541207.90	1272986.90
659	0256703	541256.40	1273011.40
660	0256702	541297.70	1273024.70
661	0256701	541324.93	1273033.13
662	02567	541355.50	1273042.60
663	02566	541420.00	1273061.10
664	0256501	541512.96	1273011.93
665	02565	541631.10	1272932.85
666	02564	541812.62	1272849.59
667	02563	542201.48	1272670.98
668	28636190	542260.54	1272644.58
669	02562	542808.03	1272399.81
670	02561	542788.53	1272301.85
671	02560	542820.50	1272104.57
672	02559	542898.44	1271543.31
673	02558	542933.83	1271283.99
674	02557	542961.04	1271091.36
675	2802206	542961.95	1271090.27
676	02556	543166.25	1270847.58
677	02550021	543220.00	1270775.30

678	02550020	543230.00	1270685.70
679	02550019	543258.30	1270621.50
680	02550018	543297.50	1270552.50
681	02550017	543334.70	1270520.00
682	02550016	543353.67	1270510.00
683	25223575	543364.50	1270504.30
684	02550015	543420.90	1270495.50
685	02550014	543500.00	1270479.10
686	02550013	543570.00	1270452.10
687	02550012	543642.70	1270412.10
688	02550011	543757.90	1270348.90
689	02550010	543762.50	1270297.50
690	0255009	543810.00	1270233.90
691	0255008	543840.00	1270178.90
692	0255007	543872.20	1270114.20
693	0255006	543923.30	1270032.50
694	0255005	543986.00	1269964.50
695	0255004	544056.91	1269878.70
696	0255003	544123.10	1269814.80
697	0255002	544273.40	1269694.70
698	0255001	544362.30	1269629.10
699	02550	544407.98	1269585.40
700	02549	544749.24	1269567.87
701	02548	544852.07	1269528.86
702	0254404	544848.46	1269517.74
703	0254403	544817.70	1269423.14
704	0254402	544612.22	1269001.44
705	0254401	544550.58	1268879.12
706	02544	544501.07	1268778.35
707	02543	544320.48	1268758.30
708	0254202	544106.31	1268734.54
709	0254201	544015.10	1268723.15
710	02542	543890.08	1268710.57
711	0254101	543891.83	1268695.05
712	02541	543918.14	1268461.60
713	02540	543926.57	1268391.22
714	02535001	544045.52	1268338.38
715	0253500201	544061.00	1268331.50
716	02535002	544177.50	1268274.80
717	02535003	544291.50	1268211.60
718	02535004	544377.61	1268213.20
719	02535005	544489.50	1268203.50
720	0253500702	544546.60	1268187.50

721	0253500701	544596.30	1268153.80
722	02535007	544640.00	1268111.10
723	0253500901	544721.80	1268021.90
724	02535009	544808.20	1267964.20
725	02535011	544867.80	1267942.20
726	0253501301	544950.00	1267942.20
727	02535013	545023.90	1267932.30
728	02535014	545125.80	1267900.00
729	02535	545170.30	1267838.65
730	0253401	545191.70	1267913.96
731	02534	545193.26	1267919.47
732	0253302	545233.56	1267886.30
733	0253301	545245.92	1267876.14
734	02533	545383.88	1267762.60
735	02532	545578.40	1267863.38
736	02531	545857.61	1268008.02
737	25223290	545940.68	1268052.50
738	02530	546357.81	1268275.91
739	0252901	546446.53	1268329.58
740	02529	546609.85	1268428.37
741	2801229	547378.14	1268944.06
742	0252802	547470.87	1269006.31
743	0252801	547633.54	1269115.49
744	02528	547778.82	1269213.00
745	02527	547927.81	1269339.25
746	02526	548131.60	1269512.51
747	02525	548249.23	1269611.59
748	02524	548331.97	1269513.21
749	02523	548582.36	1269092.48
750	02522	548816.88	1268793.80
751	02521	548955.64	1268619.64
752	02520	549123.53	1268412.98
753	25223289	549165.46	1268357.95
754	0251901	549194.76	1268319.50
755	02519	549565.38	1267833.09
756	02518	550036.38	1267264.86
757	02517	550252.29	1267557.38
758	02516	550333.69	1267635.36
759	25223288	550575.70	1267673.23
760	02515	550815.23	1267710.72
761	02514	550879.37	1267752.98
762	2800640	551087.57	1267735.12
763	2520280301	551379.78	1267710.06



764	25202803	551402.49	1267708.11
765	02513	551584.44	1267692.50
766	02512	552191.64	1267676.39
767	02511	552315.21	1267675.01
768	0251001	552372.67	1267674.37
769	02510	552710.89	1267693.84
770	02509	552761.35	1268055.64
771	02508	552786.99	1268247.53
772	0250704	552793.25	1268294.37
773	0250703	552794.84	1268306.29
774	0250702	552823.91	1268523.72
775	0250701	552828.47	1268557.83
776	02507	552872.30	1268885.69
777	0250601	553218.60	1269179.12
778	02506	553262.32	1269216.34
779	02505	553295.48	1269178.81
780	02504	553407.09	1269243.10
781	02503	553650.40	1268959.83
782	02502	553849.34	1269110.59
783	02501	554169.39	1269323.69
784	02000	554505.81	1269563.27

»;

о) на карте-схеме прохождения границы Рамонского муниципального района по смежеству с городским округом город Воронеж цифры «25222413» заменить цифрами «799»;

п) в перечне координат характерных точек границы Рамонского муниципального района по смежеству с городским округом город Воронеж:

- столбец «Стык границы муниципальных районов, сельских поселений с городским округом город Воронеж» строки сто шестьдесят восемь дополнить словами «Точка стыка Яменского и Айдаровского сельских поселений Рамонского муниципального района с городским округом город Воронеж»;

- в строке сто семьдесят два слова «Точка стыка Яменского и Айдаровского сельских поселений с городским округом город Воронеж» исключить;

4) в приложении 2.3:

а) в разделе «Описание границ Рамонского городского поселения Рамонского муниципального района Воронежской области»:

- наименование изложить в следующей редакции:

**«ТЕКСТОВОЕ ОПИСАНИЕ ГРАНИЦ РАМОНСКОГО ГОРОДСКОГО ПОСЕЛЕНИЯ РАМОНСКОГО МУНИЦИПАЛЬНОГО РАЙОНА ВОРОНЕЖСКОЙ ОБЛАСТИ»;**

- подразделы I и II изложить в следующей редакции:

«I. Линия прохождения границы Рамонского городского поселения по смежеству с Березовским сельским поселением

От точки стыка 25222314 границ Рамонского городского поселения и Айдаровского, Березовского сельских поселений линия границы идет в юго-восточном направлении по сельскохозяйственным угодьям, пересекает автомобильную дорогу М «Дон» - Рамонь» - «Рамонь – Сенное» до точки 25208108047.

От точки 25208108047 линия границы идет в северо-восточном направлении по восточной стороне полосы отвода автомобильной дороги М«Дон» - Рамонь» - «Рамонь – Сенное» до точки 25208108043.

От точки 25208108043 линия границы идет в юго-восточном направлении по сельскохозяйственным угодьям до точки 25208108037.

От точки 25208108037 линия границы идет в северо-восточном направлении по сельскохозяйственным угодьям до точки 25208108036.

От точки 25208108036 линия границы идет в юго-восточном направлении по южной стороне территории Рамонской птицефабрики до точки 25208108035.

От точки 25208108035 линия границы идет в юго-западном направлении по западной стороне производственной площадки до точки 25208108034.

От точки 25208108034 линия границы идет в юго-восточном направлении по южной стороне производственной площадки до точки 25208108033.

От точки 25208108033 линия границы идет в юго-западном направлении по древесно-кустарниковой растительности до точки 25208108032.

От точки 25208108032 линия границы идет в юго-восточном направлении по древесно-кустарниковой растительности до точки 25208108030.

От точки 25208108030 линия границы идет в северо-восточном направлении по западной стороне улицы 50 лет ВЛКСМ рабочего поселка Рамонь до точки 25208108028.

От точки 25208108028 линия границы в юго-восточном направлении пересекает улицу 50 лет ВЛКСМ, пересекает улицу Мира рабочего поселка Рамонь, далее идет по северной стороне приусадебных земельных участков по улице Мира рабочего поселка Рамонь, затем пересекает улицу Советскую рабочего поселка Рамонь до точки 25208108011.

От точки 25208108011 линия границы в северо-западном направлении пересекает улицу Гагарина рабочего поселка Рамонь, далее идет по западной стороне приусадебных земельных участков по улице Советской рабочего поселка Рамонь до точки 25208108003.

От точки 25208108003 линия границы идет в восточном направлении по северной стороне приусадебного земельного участка по улице Советской рабочего поселка Рамонь до точки 25208108002.

От точки 25208108002 линия границы идет в северо-западном направлении по оврагу до точки 25208108001.

От точки 25208108001 линия границы идет в общем северо-восточном направлении по оврагу, по древесно-кустарниковой растительности, затем по реке Воронеж до точки 25207989.

От точки 25207989 линия границы идет в общем южном направлении по середине реки Воронеж до точки 25208487.

От точки 25208487 линия границы идет в северо-восточном направлении по реке Воронеж, далее по старице реки Воронеж до точки стыка 06610027 границ Рамонского городского поселения, Березовского сельского поселения и Верхнехавского муниципального района.

Протяженность границы Рамонского городского поселения по смежеству с Березовским сельским поселением составляет 5194,5 м.

II. Линия прохождения границы Рамонского городского поселения по смежеству с Верхнехавским муниципальным районом

От точки стыка 06610027 границ Рамонского городского поселения, Березовского сельского поселения и Верхнехавского муниципального района линия границы идет в юго-западном направлении по западной границе Воронежского государственного природного биосферного заповедника до точки 0661002716.

От точки 0661002716 линия границы идет в северо-восточном направлении по южной границе Воронежского государственного природного биосферного заповедника, затем по южной границе Воронежского государственного природного биосферного заповедника вдоль северной стороны автомобильной дороги Рамонь-Бор до точки 0661002724.

От точки 0661002724 линия границы идет в восточном направлении по южной границе Воронежского государственного природного биосферного заповедника до точки 0661002727.

От точки 0661002727 линия границы идет в северо-восточном направлении по южной границе Воронежского государственного природного биосферного заповедника вдоль северной стороны приусадебных земельных участков по улице Лесхозная рабочего поселка Рамонь, далее по южной границе Воронежского государственного природного биосферного заповедника вдоль северной стороны производственной площадки до точки 0661002741.

От точки 0661002741 линия границы идет в юго-восточном направлении по южной границе Воронежского государственного природного биосферного заповедника вдоль восточной стороны производственной площадки до точки 07143031.

От точки 07143031 линия границы идет в северо-восточном направлении по южной границе Воронежского государственного природного биосферного заповедника вдоль северной стороны полосы отвода Юго-Восточной железной дороги, затем по южной границе Воронежского государственного природного биосферного заповедника, далее вновь по южной границе Воронежского государственного природного биосферного заповедника вдоль север-

ной стороны полосы отвода Юго-Восточной железной дороги до точки 07143045.

От точки 07143045 линия границы идет в юго-восточном направлении по южной границе Воронежского государственного природного биосферного заповедника вдоль северной стороны полосы отвода Юго-Восточной железной дороги до точки стыка 1584 границ Рамонского городского поселения, Верхнехавского муниципального района и городского округа город Воронеж.

Протяженность границы Рамонского городского поселения по смежеству с Верхнехавским муниципальным районом составляет 16649,9 м.»;

- дополнить подразделом II.1 следующего содержания:

«II.1. Линия прохождения границы Рамонского городского поселения по смежеству с Верхнехавским муниципальным районом

От точки стыка 1586 границ Рамонского городского поселения, Верхнехавского муниципального района и городского округа город Воронеж линия границы идет в юго-западном направлении по западной границе лесных кварталов 1, 6, 11, 21, 26, 32 Лесного массива Усманского бора Краснолесенского участкового лесничества Воронежского лесничества (земли лесного фонда) до точки 07143136.

От точки 07143136 линия границы идет в юго-восточном направлении между лесными кварталами 32 и 40, 33 и 41 Лесного массива Усманского бора Краснолесенского участкового лесничества Воронежского лесничества (земли лесного фонда) до точки 07142300.

От точки 07142300 линия границы идет в юго-западном направлении по западной стороне полосы отвода Юго-Восточной железной дороги, затем между лесными кварталами 63 и 64, 71 и 72, 79 и 80 Лесного массива Усманского бора Краснолесенского участкового лесничества Воронежского лесничества (земли лесного фонда) до точки стыка 07142398 границ Рамонского городского поселения Рамонского муниципального района и Малоприваловского, Углянского сельских поселений Верхнехавского муниципального района.

От точки стыка 07142398 линия границы идет в юго-западном направлении между лесными кварталами 89 и 90, 95 и 96, 101 и 102, 107 и 102 Лесного массива Усманского бора Краснолесенского участкового лесничества Воронежского лесничества (земли лесного фонда) до точки стыка 07142427 границ Рамонского городского поселения, Верхнехавского и Новоусманского муниципальных районов.

Протяженность границы Рамонского городского поселения по смежеству с Верхнехавским муниципальным районом составляет 10068 м.»;

- подраздел III изложить в следующей редакции:

«III. Линия прохождения границы Рамонского городского поселения по смежеству с Новоусманским муниципальным районом

От точки стыка 07142427 границ Рамонского городского поселения, Верхнехавского и Новоусманского муниципальных районов линия границы идет в северо-западном направлении по границе Краснолесенского и Трес-

вятского участковых лесничеств Воронежского лесничества (земли лесного фонда), затем по границе Борского и Тресвятского участковых лесничеств Воронежского лесничества (земли лесного фонда) до точки стыка 0701608 границ Рамонского городского поселения Рамонского муниципального района и Воленского, Шуберского сельских поселений Новоусманского муниципального района.

От точки стыка 0701608 линия границы идет в северо-западном направлении по границе Борского участкового лесничества Воронежского лесничества и Сомовского участкового лесничества Сомовского лесничества (земли лесного фонда) до точки 0701901.

От точки 0701901 линия границы идет в южном направлении по границе Борского участкового лесничества Воронежского лесничества и Сомовского участкового лесничества Сомовского лесничества (земли лесного фонда) до точки 07021.

От точки 07021 линия границы идет в западном направлении по границе Борского участкового лесничества Воронежского лесничества и Сомовского участкового лесничества Сомовского лесничества (земли лесного фонда), пересекает автомобильную дорогу, снова по границе Борского участкового лесничества Воронежского лесничества и Сомовского участкового лесничества Сомовского лесничества (земли лесного фонда), пересекает реку Усмань и вновь по границе Борского участкового лесничества Воронежского лесничества и Сомовского участкового лесничества Сомовского лесничества (земли лесного фонда) до точки стыка 998 границ Рамонского городского поселения, Новоусманского муниципального района и городского округа город Воронеж.

Протяженность границы Рамонского городского поселения по смежеству с Новоусманским муниципальным районом составляет 13495,1 м.»;

- подраздел V изложить в следующей редакции:

«V. Линия прохождения границы Рамонского городского поселения по смежеству с Айдаровским сельским поселением

От точки стыка 966 границ Рамонского городского поселения, Айдаровского сельского поселения и городского округа город Воронеж линия границы идет в общем северо-западном направлении по середине реки Воронеж до точки 25222346.

От точки 25222346 линия границы идет в западном направлении по реке Воронеж, затем по землям лесного фонда (урочище Рамонское) до точки 25224382.

От точки 25224382 линия границы идет в общем северном направлении по землям лесного фонда (урочище Рамонское), затем огибает земли лесного фонда (урочище Рамонское) по северной границе до точки 25224370028.

От точки 25224370028 линия границы идет в северо-западном направлении по землям лесного фонда (урочище Рамонское) до точки 25224370029.

От точки 25224370029 линия границы в общем юго-западном направлении огибает земли лесного фонда (урочище Рамонское) по северной границе до точки 25224370082.

От точки 25224370082 линия границы идет в северо-западном направлении по лесным насаждениям вдоль балки до точки 25224370085.

От точки 25224370085 линия границы в общем северном направлении огибает земли лесного фонда (урочище Айдаровское) по восточной границе до точки 25209148004.

От точки 25209148004 линия границы идет в общем северо-западном направлении по северной границе земель лесного фонда (урочище Айдаровское) до точки 25209148009.

От точки 25209148009 линия границы идет в юго-западном направлении по северной границе земель лесного фонда (урочище Айдаровское) до точки 25209158.

От точки 25209158 линия границы идет в северо-западном направлении по северной границе земель лесного фонда (урочище Айдаровское) до точки 25208886.

От точки 25208886 линия границы в северо-восточном направлении пересекает грунтовую дорогу, затем идет по восточной стороне лесной полосы до точки 25208740.

От точки 25208740 линия границы идет в северо-западном направлении по древесно-кустарниковой растительности, далее по восточной стороне балки Грязновский Лог до точки 2520872201.

От точки 2520872201 линия границы идет в северо-восточном направлении по древесно-кустарниковой растительности, затем по грунтовой дороге, по восточной стороне лесопарка поселка ВНИИСС, далее пересекает автомобильную дорогу М «Дон» - пгт Рамонь до точки 25208489.

От точки 25208489 линия границы идет в юго-восточном направлении по автомобильной дороге М «Дон» - пгт Рамонь до точки 2520848906.

От точки 2520848906 линия границы идет в северо-восточном направлении по автомобильной дороге М «Дон» - пгт Рамонь, затем по сельскохозяйственным угодьям вдоль западной стороны территории автозаправочной станции до точки 25220776001.

От точки 25220776001 линия границы идет в юго-восточном направлении по сельскохозяйственным угодьям вдоль северной стороны территории автозаправочной станции, пересекает автомобильную дорогу до точки 25220776003.

От точки 25220776003 линия границы идет в юго-западном направлении по сельскохозяйственным угодьям вдоль восточной стороны автомобильной дороги до точки 25220776007.

От точки 25220776007 линия границы идет в юго-восточном направлении по автомобильной дороге М «Дон» - пгт Рамонь до точки 25220776014.

От точки 25220776014 линия границы идет в северо-восточном направлении по автомобильной дороге М «Дон» - пгт Рамонь, затем по лесной полосе до точки 25206483.

От точки 25206483 линия границы идет в северо-западном направлении по лесной полосе, затем пересекает автомобильную дорогу М «Дон» - Рамонь» - «Рамонь – Сенное», вновь по лесной полосе до точки 25220608.

От точки 25220608 линия границы идет в северо-восточном направлении по лесной полосе, по древесно-кустарниковой растительности, пересекает грунтовую дорогу, затем по восточной стороне лесной полосы до точки стыка 25222314 границ Рамонского городского поселения и Айдаровского, Березовского сельских поселений.

Протяженность границы Рамонского городского поселения по смежеству с Айдаровским сельским поселением составляет 16721,4 м.

Общая протяженность границ Рамонского городского поселения составляет 67984,9 м.»;

б) в разделе «Описание границ Айдаровского сельского поселения Рамонского муниципального района Воронежской области»:

- наименование изложить в следующей редакции:

**«ТЕКСТОВОЕ ОПИСАНИЕ ГРАНИЦ АЙДАРОВСКОГО СЕЛЬСКОГО ПОСЕЛЕНИЯ РАМОНСКОГО МУНИЦИПАЛЬНОГО РАЙОНА ВОРОНЕЖСКОЙ ОБЛАСТИ»;**

- подразделы I и II изложить в следующей редакции:

«I. Линия прохождения границы Айдаровского сельского поселения по смежеству с Березовским сельским поселением

От точки стыка 25207012 границ Айдаровского, Горожанского и Березовского сельских поселений линия границы идет в общем северо-восточном направлении по балке Репище до точки 25220401.

От точки 25220401 линия границы идет в юго-западном направлении по балке Репище до точки 25220404.

От точки 25220404 линия границы идет в юго-восточном направлении по балке, затем по лесной полосе до точки 25220490.

От точки 25220490 линия границы идет в юго-восточном направлении по западной стороне балки до точки 25220504.

От точки 25220504 линия границы идет в юго-западном направлении по западной стороне балки вдоль восточной стороны лесной полосы, далее по сельскохозяйственным угодьям до точки стыка 25222314 границ Айдаровского, Березовского сельских поселений и Рамонского городского поселения.

Протяженность границы Айдаровского сельского поселения по смежеству с Березовским сельским поселением составляет 8843 м.

II. Линия прохождения границы Айдаровского сельского поселения по смежеству с Рамонским городским поселением

От точки стыка 25222314 границ Айдаровского, Березовского сельских поселений и Рамонского городского поселения линия границы идет в юго-западном направлении по восточной стороне лесной полосы, пересекает грунтовую доро-

гу, по древесно-кустарниковой растительности, по лесной полосе до точки 25220608.

От точки 25220608 линия границы идет в юго-восточном направлении по лесной полосе, затем пересекает автомобильную дорогу М «Дон» - Рамонь» - «Рамонь – Сенное», снова по лесной полосе до точки 25206483.

От точки 25206483 линия границы идет в юго-западном направлении по лесной полосе, затем по автомобильной дороге М «Дон» - пгт Рамонь до точки 25220776014.

От точки 25220776014 линия границы идет в северо-западном направлении по автомобильной дороге М «Дон» - пгт Рамонь до точки 25220776007.

От точки 25220776007 линия границы идет в северо-восточном направлении по сельскохозяйственным угодьям вдоль восточной стороны автомобильной дороги до точки 25220776003.

От точки 25220776003 линия границы в северо-западном направлении пересекает автомобильную дорогу, затем идет по сельскохозяйственным угодьям вдоль северной стороны территории автозаправочной станции до точки 25220776001.

От точки 25220776001 линия границы идет в юго-западном направлении по сельскохозяйственным угодьям вдоль западной стороны территории автозаправочной станции до точки 2520848906.

От точки 2520848906 линия границы идет в северо-западном направлении по автомобильной дороге М «Дон» - пгт Рамонь до точки 25208489.

От точки 25208489 линия границы в юго-западном направлении пересекает автомобильную дорогу М «Дон» - пгт Рамонь, затем идет по восточной стороне лесопарка поселка ВНИИСС, по грунтовой дороге, по древесно-кустарниковой растительности до точки 2520872201.

От точки 2520872201 линия границы идет в юго-восточном направлении по восточной стороне балки Грязновский Лог, по древесно-кустарниковой растительности до точки 25208740.

От точки 25208740 линия границы идет в юго-западном направлении по восточной стороне лесной полосы, далее пересекает грунтовую дорогу до точки 25208886.

От точки 25208886 линия границы идет в юго-восточном направлении по северной границе земель лесного фонда (урочище Айдаровское) до точки 25209158.

От точки 25209158 линия границы идет в северо-восточном направлении по северной границе земель лесного фонда (урочище Айдаровское) до точки 25209148009.

От точки 25209148009 линия границы идет в общем юго-восточном направлении по северной границе земель лесного фонда (урочище Айдаровское) до точки 25209148004.

От точки 25209148004 линия границы в общем южном направлении огибает земли лесного фонда (урочище Айдаровское) по восточной границе до точки 25224370085.



От точки 25224370085 линия границы идет в юго-восточном направлении по лесным насаждениям вдоль балки до точки 25224370082.

От точки 25224370082 линия границы в общем северо-восточном направлении огибает земли лесного фонда (урочище Рамонское) по северной границе до точки 25224370029.

От точки 25224370029 линия границы идет в юго-восточном направлении по землям лесного фонда (урочище Рамонское) до точки 25224370028.

От точки 25224370028 линия границы в общем южном направлении огибает земли лесного фонда (урочище Рамонское) по северной границе, затем по землям лесного фонда (урочище Рамонское) до точки 25224382.

От точки 25224382 линия границы идет в восточном направлении по землям лесного фонда (урочище Рамонское), далее по реке Воронеж до точки 25222346.

От точки 25222346 линия границы идет в общем юго-восточном направлении по середине реки Воронеж до точки стыка 966 границ Айдаровского сельского поселения, Рамонского городского поселения и городского округа город Воронеж.

Протяженность границы Айдаровского сельского поселения по смежеству с Рамонским городским поселением составляет 16721,4 м.»;

- в подразделе III:

в абзаце первом слова «до точки 25222413» заменить словами «до точки 799»;

в абзаце втором цифры «24218» заменить цифрами «24533»;

- подразделы IV-VI изложить в следующей редакции:

«IV. Линия прохождения границы Айдаровского сельского поселения по смежеству с Яменским сельским поселением

От точки стыка 799 границ Айдаровского, Яменского сельских поселений и городского округа город Воронеж линия границы идет в общем западном направлении по южной стороне садоводческого товарищества «Дубрава» до точки 25222391162.

От точки 25222391162 линия границы идет в северном направлении по западной стороне садоводческого товарищества «Дубрава» до точки 25222391150.

От точки 25222391150 линия границы идет в восточном направлении по южной стороне лесной полосы до точки 25222391138.

От точки 25222391138 линия границы идет в северном направлении по краю лесной полосы до точки 25222391137.

От точки 25222391137 линия границы идет в общем западном направлении по северной стороне лесной полосы, по лесной полосе, снова по северной стороне лесной полосы, далее по сельскохозяйственным угодьям до точки 25222391119.

От точки 25222391119 линия границы идет в юго-западном направлении по восточной стороне полосы отвода автомобильной дороги А-134 подъездная дорога от автомобильной дороги М-4 «Дон» к г. Воронежу до точки 25222391117.

От точки 25222391117 линия границы в северо-западном направлении пересекает автомобильную дорогу А-134 подъездная дорога от автомобильной дороги М-4 «Дон» к г. Воронежу до точки 25222391115.

От точки 25222391115 линия границы идет в общем северном направлении по западной стороне полосы отвода автомобильной дороги А-134 подъездная дорога от автомобильной дороги М-4 «Дон» к г. Воронежу до точки 25222391096.

От точки 25222391096 линия границы идет в северо-западном направлении по южной стороне производственной площадки до точки 25222391086.

От точки 25222391086 линия границы идет в юго-западном направлении по восточной стороне железнодорожных подъездных путей, по западной стороне производственной площадки до точки 25222391082.

От точки 25222391082 линия границы в западном направлении пересекает железнодорожные подъездные пути, далее пересекает автомобильную дорогу до точки 25222391080.

От точки 25222391080 линия границы идет в северо-восточном направлении по восточной стороне территории производственной базы до точки 25222391078.

От точки 25222391078 линия границы идет в северо-западном направлении по северной стороне территории производственной базы до точки 25222391072.

От точки 25222391072 линия границы идет в юго-западном направлении по лесной полосе, по лесным насаждениям, затем по балке до точки 25222391060.

От точки 25222391060 линия границы идет в северо-западном направлении по балке до точки 25222391058.

От точки 25222391058 линия границы идет в северо-восточном направлении по балке, по лесным насаждениям, по западной стороне оврага, вновь по лесным насаждениям до точки 25222391044.

От точки 25222391044 линия границы идет в северо-западном направлении по восточной стороне лесного массива до точки 25222391041.

От точки 25222391041 линия границы идет в северо-восточном направлении по восточной стороне лесного массива до точки 25222391039.

От точки 25222391039 линия границы идет в юго-восточном направлении по южной границе земель лесного фонда (урочище Стрелецкая Дача) до точки 25222391037.

От точки 25222391037 линия границы идет в северо-восточном направлении по восточной границе земель лесного фонда (урочище Стрелецкая Дача) до точки 25222391029.

От точки 25222391029 линия границы идет в юго-восточном направлении по восточной границе земель лесного фонда (урочище Стрелецкая Дача) до точки 25222391026.

От точки 25222391026 линия границы идет в северо-восточном направлении по восточной границе земель лесного фонда (урочище Стрелецкая Дача) до точки 25222391016.

От точки 25222391016 линия границы идет в северо-западном направлении по северной границе земель лесного фонда (урочище Стрелецкая Дача) до точки стыка 25222391 границ Айдаровского, Яменского и Новоживотинновского сельских поселений.

Протяженность границы Айдаровского сельского поселения по смежеству с Яменским сельским поселением составляет 8888,4 м.

V. Линия прохождения границы Айдаровского сельского поселения по смежеству с Новоживотинновским сельским поселением

От точки стыка 25222391 границ Айдаровского, Яменского и Новоживотинновского сельских поселений линия границы идет в северо-восточном направлении по грунтовой дороге, затем по лесной полосе, далее по восточной стороне садоводческого товарищества «Дубрава», пересекает автомобильную дорогу М«Дон» - д.Медовка, по восточной стороне лесной полосы вдоль восточной стороны садоводческого товарищества «Медовка» до точки 25222384.

От точки 25222384 линия границы идет в восточном направлении по лесной полосе вдоль южной стороны садоводческого товарищества «Радар» до точки 25222384001.

От точки 25222384001 линия границы идет в северо-восточном направлении по западной стороне полосы отвода автомобильной дороги М-4 «Дон» Москва – Воронеж - Ростов-на-Дону - Краснодар – Новороссийск до точки 25222384009.

От точки 25222384009 линия границы идет в северном направлении по лесной полосе вдоль западной стороны полосы отвода автомобильной дороги М-4 «Дон» Москва – Воронеж - Ростов-на-Дону - Краснодар – Новороссийск до точки 25222384013.

От точки 25222384013 линия границы идет в западном направлении по лесной полосе до точки 25222384014.

От точки 25222384014 линия границы идет в северном направлении по западной стороне лесной полосы вдоль западной стороны автомобильной дороги М-4 «Дон» Москва – Воронеж - Ростов-на-Дону - Краснодар – Новороссийск до точки 25222384015.

От точки 25222384015 линия границы идет в восточном направлении по лесной полосе до точки 25222384016.

От точки 25222384016 линия границы идет в северном направлении по западной стороне лесной полосы вдоль западной стороны автомобильной дороги М-4 «Дон» Москва – Воронеж - Ростов-на-Дону - Краснодар – Новороссийск до точки 25222384021.

От точки 25222384021 линия границы идет в общем северо-западном направлении по южной границе земель лесного фонда до точки 25222384045.

От точки 25222384045 линия границы в общем северо-восточном направлении огибает земли лесного фонда по западной и северной границам до точки 25222384076.

От точки 25222384076 линия границы идет в северном направлении по западной стороне полосы отвода автомобильной дороги М-4 «Дон» Москва – Воронеж - Ростов-на-Дону - Краснодар - Новороссийск, затем пересекает транспортную развязку автомобильных дорог М-4 «Дон» Москва-Воронеж - Ростов-на-Дону - Краснодар – Новороссийск и обход г. Воронежа, далее снова по западной стороне полосы отвода автомобильной дороги М-4 «Дон» Москва – Воронеж - Ростов-на-Дону - Краснодар – Новороссийск до точки 2520945503.

От точки 2520945503 линия границы идет в северо-западном направлении по южной стороне территории автозаправочной станции до точки 2520945504.

От точки 2520945504 линия границы идет в северном направлении по западной стороне территории автозаправочной станции до точки 2520945506.

От точки 2520945506 линия границы идет в восточном направлении по северной стороне территории автозаправочной станции до точки 2520945507.

От точки 2520945507 линия границы идет в северном направлении по западной стороне полосы отвода автомобильной дороги М-4 «Дон» Москва – Воронеж - Ростов-на-Дону - Краснодар – Новороссийск до точки 2520945509.

От точки 2520945509 линия границы идет в северо-западном направлении по южной стороне лесной полосы до точки 25209060.

От точки 25209060 линия границы в северном направлении пересекает лесную полосу, затем идет по восточной стороне лесной полосы до точки 2520906011.

От точки 2520906011 линия границы идет в восточном направлении по сельскохозяйственным угодьям до точки 2520906012.

От точки 2520906012 линия границы идет в северном направлении по западной стороне полосы отвода автомобильной дороги М-4 «Дон» Москва – Воронеж - Ростов-на-Дону - Краснодар – Новороссийск до точки стыка 25222329 границ Айдаровского, Новоживотинновского и Горожанского сельских поселений.

Протяженность границы Айдаровского сельского поселения по смежеству с Новоживотинновским сельским поселением составляет 13865,8 м.

VI. Линия прохождения границы Айдаровского сельского поселения по смежеству с Горожанским сельским поселением

От точки стыка 25222329 границ Айдаровского, Новоживотинновского и Горожанского сельских поселений линия границы в восточном направлении пересекает автомобильную дорогу М - 4 «Дон» Москва - Воронеж - Ростов-на-Дону - Краснодар – Новороссийск до точки 25207407031.

От точки 25207407031 линия границы идет в общем северном направлении по восточной стороне полосы отвода автомобильной дороги М - 4 «Дон»

Москва - Воронеж - Ростов-на-Дону - Краснодар – Новороссийск до точки 25207407011.

От точки 25207407011 линия границы в северо-западном направлении пересекает транспортную развязку автомобильных дорог М - 4 «Дон» Москва - Воронеж - Ростов-на-Дону - Краснодар - Новороссийск и М «Дон» - пгт Рамонь до точки 25207407010.

От точки 25207407010 линия границы идет в западном направлении по южной стороне территории автозаправочной станции до точки 25207407009.

От точки 25207407009 линия границы идет в северном направлении по западной стороне территории автозаправочной станции до точки 25207407008.

От точки 25207407008 линия границы идет в восточном направлении по северной стороне территории автозаправочной станции до точки 25207407007.

От точки 25207407007 линия границы в северном направлении пересекает транспортную развязку автомобильных дорог М-4 «Дон» Москва - Воронеж - Ростов-на-Дону - Краснодар - Новороссийск и М «Дон» - пгт Рамонь, далее идет по восточной стороне полосы отвода автомобильной дороги М-4 «Дон» Москва - Воронеж - Ростов-на-Дону - Краснодар – Новороссийск до точки 25207407.

От точки 25207407 линия границы идет в юго-восточном направлении по южной стороне приусадебных земельных участков деревни Галкино до точки 25207425.

От точки 25207425 линия границы идет в северном направлении по восточной стороне приусадебных земельных участков деревни Галкино, далее по балке Репище до точки 25207153.

От точки 25207153 линия границы идет в северо-восточном направлении по балке Репище до точки 25207081.

От точки 25207081 линия границы идет в северо-западном направлении по балке Репище до точки стыка 25207012 границ Айдаровского, Горожанского и Березовского сельских поселений.

Протяженность границы Айдаровского сельского поселения по смежеству с Горожанским сельским поселением составляет 3694,5 м.

Общая протяженность границ Айдаровского сельского поселения составляет 76546,1 м.»;

в) раздел «Описание границ Березовского сельского поселения Рамонского муниципального района Воронежской области» изложить в следующей редакции:

**«ТЕКСТОВОЕ ОПИСАНИЕ ГРАНИЦ  
БЕРЕЗОВСКОГО СЕЛЬСКОГО ПОСЕЛЕНИЯ  
РАМОНСКОГО МУНИЦИПАЛЬНОГО РАЙОНА  
ВОРОНЕЖСКОЙ ОБЛАСТИ**

I. Линия прохождения границы Березовского сельского поселения по смежеству с Карачунским сельским поселением

От точки стыка 25222216 границ Березовского, Комсомольского и Карачунского сельских поселений линия границы идет в юго-восточном направлении по балке, затем по южной стороне лесной полосы, по сельскохозяйственным угодьям, далее по лесной полосе до точки 25222232.

От точки 25222232 линия границы идет в северо-восточном направлении по балке до точки 25222227.

От точки 25222227 линия границы идет в юго-восточном направлении по балке, затем по южной стороне лесной полосы, по западной стороне полосы отвода автомобильной дороги Рамонь – Сенное, пересекает автомобильную дорогу Рамонь – Сенное, по восточной стороне полосы отвода автомобильной дороги Рамонь – Сенное, далее по сельскохозяйственным угодьям до точки 25222241.

От точки 25222241 линия границы идет в общем северо-восточном направлении по западной границе земель лесного фонда (урочище Прудское) до точки 25222241007.

От точки 25222241007 линия границы в общем юго-восточном направлении огибает земли лесного фонда (урочище Прудское) по северной границе до точки 25202871.

От точки 25202871 линия границы идет в юго-западном направлении по северной границе земель лесного фонда (урочище Прудское) до точки 25203147.

От точки 25203147 линия границы идет в северо-восточном направлении по северной границе земель лесного фонда (урочище Прудское), затем по реке Воронеж до точки стыка 25203094 границ Березовского, Карачунского и Ступинского сельских поселений.

Протяженность границы Березовского сельского поселения по смежеству с Карачунским сельским поселением составляет 8603,3 м.

II. Линия прохождения границы Березовского сельского поселения по смежеству со Ступинским сельским поселением

От точки стыка 25203094 границ Березовского, Карачунского и Ступинского сельских поселений линия границы идет в общем южном направлении по середине реки Воронеж, затем по реке Воронеж, далее по древесно-кустарниковой растительности до точки стыка 06581 границ Березовского, Ступинского сельских поселений и Верхнехавского муниципального района.

Протяженность границы Березовского сельского поселения по смежеству со Ступинским сельским поселением составляет 8931,3 м.

III. Линия прохождения границы Березовского сельского поселения по смежеству с Верхнехавским муниципальным районом

От точки стыка 06581 границ Березовского, Ступинского сельских поселений и Верхнехавского муниципального района линия границы идет в юго-западном направлении по реке Воронеж вдоль западной границы Воронеж-

ского государственного природного биосферного заповедника до точки 06587.

От точки 06587 линия границы в юго-восточном направлении пересекает реку Воронеж, далее идет по западной границе Воронежского государственного природного биосферного заповедника до точки 06596.

От точки 06596 линия границы идет в юго-западном направлении по западной границе Воронежского государственного природного биосферного заповедника до точки 06600.

От точки 06600 линия границы идет в общем северо-западном направлении по западной границе Воронежского государственного природного биосферного заповедника до точки 06608.

От точки 06608 линия границы идет в юго-западном направлении по западной границе Воронежского государственного природного биосферного заповедника до точки стыка 06610027 границ Березовского сельского поселения, Рамонского городского поселения и Верхнехавского муниципального района.

Протяженность границы Березовского сельского поселения по смежеству с Верхнехавским муниципальным районом составляет 5132,6 м.

IV. Линия прохождения границы Березовского сельского поселения по смежеству с Рамонским городским поселением

От точки стыка 06610027 границ Березовского сельского поселения, Рамонского городского поселения и Верхнехавского муниципального района линия границы идет в юго-западном направлении по старице реки Воронеж, затем по реке Воронеж до точки 25208487.

От точки 25208487 линия границы идет в общем северном направлении по середине реки Воронеж до точки 25207989.

От точки 25207989 линия границы идет в общем юго-западном направлении по реке Воронеж, по древесно-кустарниковой растительности, по оврагу до точки 25208108001.

От точки 25208108001 линия границы идет в юго-восточном направлении по оврагу до точки 25208108002.

От точки 25208108002 линия границы идет в западном направлении по северной стороне приусадебного земельного участка по улице Советской рабочего поселка Рамонь до точки 25208108003.

От точки 25208108003 линия границы идет в юго-восточном направлении по западной стороне приусадебных земельных участков по улице Советской рабочего поселка Рамонь, пересекает улицу Гагарина рабочего поселка Рамонь до точки 25208108011.

От точки 25208108011 линия границы в северо-западном направлении пересекает улицу Советскую рабочего поселка Рамонь, далее идет по северной стороне приусадебных земельных участков по улице Мира рабочего поселка Рамонь, затем пересекает улицу Мира, пересекает улицу 50 лет ВЛКСМ рабочего поселка Рамонь до точки 25208108028.

От точки 25208108028 линия границы идет в юго-западном направлении по западной стороне улицы 50 лет ВЛКСМ рабочего поселка Рамонь до точки 25208108030.

От точки 25208108030 линия границы идет в северо-западном направлении по древесно-кустарниковой растительности до точки 25208108032.

От точки 25208108032 линия границы идет в северо-восточном направлении по древесно-кустарниковой растительности до точки 25208108033.

От точки 25208108033 линия границы идет в северо-западном направлении по южной стороне производственной площадки до точки 25208108034.

От точки 25208108034 линия границы идет в северо-восточном направлении по западной стороне производственной площадки до точки 25208108035.

От точки 25208108035 линия границы идет в северо-западном направлении по южной стороне территории Рамонской птицефабрики до точки 25208108036.

От точки 25208108036 линия границы идет в юго-западном направлении по сельскохозяйственным угодьям до точки 25208108037.

От точки 25208108037 линия границы идет в северо-западном направлении по сельскохозяйственным угодьям до точки 25208108043.

От точки 25208108043 линия границы идет в юго-западном направлении по восточной стороне полосы отвода автомобильной дороги М «Дон» - Рамонь» - «Рамонь – Сенное» до точки 25208108047.

От точки 25208108047 линия границы в северо-западном направлении пересекает автомобильную дорогу М «Дон» - Рамонь» - «Рамонь – Сенное», далее идет по сельскохозяйственным угодьям до точки стыка 25222314 границ Березовского, Айдаровского сельских поселений и Рамонского городского поселения.

Протяженность границы Березовского сельского поселения по смежеству с Рамонским городским поселением составляет 5194,5 м.

V. Линия прохождения границы Березовского сельского поселения по смежеству с Айдаровским сельским поселением

От точки стыка 25222314 границ Березовского, Айдаровского сельских поселений и Рамонского городского поселения линия границы идет в северо-восточном направлении по сельскохозяйственным угодьям, затем по западной стороне балки вдоль восточной стороны лесной полосы до точки 25220504.

От точки 25220504 линия границы идет в северо-западном направлении по западной стороне балки до точки 25220490.

От точки 25220490 линия границы идет в северо-западном направлении по лесной полосе, по балке до точки 25220404.

От точки 25220404 линия границы идет в северо-восточном направлении по балке Репище до точки 25220401.



От точки 25220401 линия границы идет в общем юго-западном направлении по балке Репище до точки стыка 25207012 границ Березовского, Айдаровского и Горожанского сельских поселений.

Протяженность границы Березовского сельского поселения по смежеству с Айдаровским сельским поселением составляет 8843 м.

VI. Линия прохождения границы Березовского сельского поселения по смежеству с Горожанским сельским поселением

От точки стыка 25207012 границ Березовского, Айдаровского и Горожанского сельских поселений линия границы идет в северо-западном направлении по балке Репище, затем по лесной полосе до точки 25220399.

От точки 25220399 линия границы идет в восточном направлении по сельскохозяйственным угодьям, по южной стороне лесной полосы, пересекает балку Репище, затем по южной стороне лесной полосы, далее по балке до точки 25220396.

От точки 25220396 линия границы идет в северном направлении по балке, по восточной стороне лесной полосы, затем по сельскохозяйственным угодьям до точки 25220393.

От точки 25220393 линия границы идет в северо-западном направлении по южной стороне лесной полосы, затем по сельскохозяйственным угодьям до точки 25220389.

От точки 25220389 линия границы в северо-восточном направлении пересекает лесную полосу, затем идет по сельскохозяйственным угодьям вдоль западной стороны лесной полосы, далее по сельскохозяйственным угодьям до точки стыка 25220381 границ Березовского, Горожанского и Комсомольского сельских поселений.

Протяженность границы Березовского сельского поселения по смежеству с Горожанским сельским поселением составляет 5959,4 м.

VII. Линия прохождения границы Березовского сельского поселения по смежеству с Комсомольским сельским поселением

От точки стыка 25220381 границ Березовского, Горожанского и Комсомольского сельских поселений линия границы идет в юго-восточном направлении по сельскохозяйственным угодьям вдоль южной стороны лесной полосы до точки 25220382.

От точки 25220382 линия границы идет в северо-восточном направлении по сельскохозяйственным угодьям, затем по восточной стороне лесной полосы, далее по балке до точки 25222247.

От точки 25222247 линия границы идет в северо-западном направлении по балке, затем по западной стороне балки вдоль лесной полосы, далее снова по балке до точки стыка 25222216 границ Березовского, Комсомольского и Карачунского сельских поселений.

Протяженность границы Березовского сельского поселения по смежеству с Комсомольским сельским поселением составляет 5075,5 м.

Общая протяженность границ Березовского сельского поселения составляет 47739,6 м.»;

г) раздел «Описание границ Большеверейского сельского поселения Рамонского муниципального района Воронежской области» изложить в следующей редакции:

**«ТЕКСТОВОЕ ОПИСАНИЕ ГРАНИЦ  
БОЛЬШЕВЕРЕЙСКОГО СЕЛЬСКОГО ПОСЕЛЕНИЯ  
РАМОНСКОГО МУНИЦИПАЛЬНОГО РАЙОНА  
ВОРОНЕЖСКОЙ ОБЛАСТИ**

I. Линия прохождения границы Большеверейского сельского поселения по смежеству с Липецкой областью

От точки стыка 25222189 границ Большеверейского, Ломовского сельских поселений и Липецкой области линия границы идет в юго-восточном направлении по лесной полосе, затем по сельскохозяйственным угодьям, по западной стороне лесной полосы, далее по сельскохозяйственным угодьям до точки стыка 25203506 границ Большеверейского, Склеяевского сельских поселений и Липецкой области.

Протяженность границы Большеверейского сельского поселения по смежеству с Липецкой областью составляет 9389,1 м.

II. Линия прохождения границы Большеверейского сельского поселения по смежеству со Склеяевским сельским поселением

От точки стыка 25203506 границ Большеверейского, Склеяевского сельских поселений и Липецкой области линия границы идет в юго-западном направлении по сельскохозяйственным угодьям, пересекает овраг, снова по сельскохозяйственным угодьям, по древесно-кустарниковой растительности, пересекает реку Большая Верейка, вновь по древесно-кустарниковой растительности до точки 25205008.

От точки 25205008 линия границы идет в общем южном направлении по древесно-кустарниковой растительности вдоль реки Большая Верейка до точки 25223522.

От точки 25223522 линия границы идет в юго-западном направлении по сельскохозяйственным угодьям, пересекает грунтовую дорогу, затем по восточной стороне лесной полосы, далее по балке Долгий Лог до точки 25223531.

От точки 25223531 линия границы идет в юго-восточном направлении по южной стороне лесной полосы вдоль северной границы земель лесного фонда (урочища Рубцово) до точки 25223533.

От точки 25223533 линия границы в юго-западном направлении пересекает балку Долгий Лог, затем идет по сельскохозяйственным угодьям до точки 2522353406.

От точки 2522353406 линия границы идет в общем юго-западном направлении по сельскохозяйственным угодьям вдоль южной стороны лесной

полосы, затем по сельскохозяйственным угодьям, по автомобильной дороге «Обход г. Воронежа» - Большая Верейка – Ломово, затем по южной стороне полосы отвода автомобильной дороги «Обход г. Воронежа» - Большая Верейка – Ломово, далее по восточной стороне полосы отвода автомобильной дороги «Обход г. Воронежа» - Большая Верейка – Ломово – с. Чистая Поляна до точки стыка 25222313 границ Большеверейского, Складевского и Чистополянского сельских поселений.

Протяженность границы Большеверейского сельского поселения по смежеству со Складевским сельским поселением составляет 11113,8 м.

III. Линия прохождения границы Большеверейского сельского поселения по смежеству с Чистополянским сельским поселением

От точки стыка 25222313 границ Большеверейского, Складевского и Чистополянского сельских поселений линия границы идет в юго-западном направлении по восточной стороне полосы отвода автомобильной дороги «Обход г. Воронежа» - Большая Верейка - Ломово - с. Чистая Поляна до точки 25222320.

От точки 25222320 линия границы в северо-западном направлении пересекает автомобильную дорогу «Обход г. Воронежа» - Большая Верейка - Ломово - с. Чистая Поляна, затем идет по сельскохозяйственным угодьям до точки стыка 25222305 границ Большеверейского, Чистополянского и Сомовского сельских поселений.

Протяженность границы Большеверейского сельского поселения по смежеству с Чистополянским сельским поселением составляет 2937,2 м.

IV. Линия прохождения границы Большеверейского сельского поселения по смежеству с Сомовским сельским поселением

От точки стыка 25222305 границ Большеверейского, Чистополянского и Сомовского сельских поселений линия границы идет в северо-восточном направлении по сельскохозяйственным угодьям вдоль полевой дороги до точки 25205767014.

От точки 25205767014 линия границы идет в северо-западном направлении по южной стороне полосы отвода автомобильной дороги «Обход г. Воронежа» - Большая Верейка – Ломово, пересекает автомобильную дорогу «Обход г. Воронежа» - Большая Верейка – Ломово, затем по северной стороне автомобильной дороги «Обход г. Воронежа» - Большая Верейка – Ломово, далее по автомобильной дороге «Обход г. Воронежа» - Большая Верейка – Ломово до точки стыка 25222264008 границ Большеверейского, Сомовского и Павловского сельских поселений.

Протяженность границы Большеверейского сельского поселения по смежеству с Сомовским сельским поселением составляет 5389,4 м.

V. Линия прохождения границы Большеверейского сельского поселения по смежеству с Павловским сельским поселением

От точки стыка 25222264008 границ Большеверейского, Сомовского и Павловского сельских поселений линия границы идет в северо-восточном направлении по западной стороне автомобильной дороги «Обход г. Воронежа» - Большая Верейка – Ломово до точки 25222264002.

От точки 25222264002 линия границы идет в северо-западном направлении по сельскохозяйственным угодьям, по землям лесного фонда (урочище Каменное), по сельскохозяйственным угодьям, по западной стороне приусадебных земельных участков села Большая Верейка, далее снова по сельскохозяйственным угодьям до точки 25202918.

От точки 25202918 линия границы идет в северо-восточном направлении по древесно-кустарниковой растительности вдоль реки Большая Верейка до точки 25202917.

От точки 25202917 линия границы идет в северо-западном направлении по древесно-кустарниковой растительности, затем пересекает реку Большая Верейка, по сельскохозяйственным угодьям, далее по южной стороне балки Осинный Лог до точки 2522328326.

От точки 2522328326 линия границы идет в северо-восточном направлении по северной стороне балки Осинный Лог до точки 2522328320.

От точки 2522328320 линия границы идет в северо-западном направлении по южной стороне лесной полосы, по сельскохозяйственным угодьям, затем по восточной стороне земель лесного фонда (урочище Репное 1-е) до точки 2522328302.

От точки 2522328302 линия границы идет в юго-западном направлении по сельскохозяйственным угодьям до точки 25223283.

От точки 25223283 линия границы идет в северо-западном направлении по сельскохозяйственным угодьям, затем по северной стороне земель лесного фонда (урочище Репное 1-е) до точки 25223281.

От точки 25223281 линия границы в общем южном направлении огибает земли лесного фонда (урочище Репное 1-е) по северной стороне до точки 25223263.

От точки 25223263 линия границы в общем северо-западном направлении огибает земли лесного фонда (урочище Репное 1-е) по северной стороне, затем идет по сельскохозяйственным угодьям до точки 2522150324.

От точки 2522150324 линия границы идет в северо-западном направлении по сельскохозяйственным угодьям до точки стыка 25221503 границ Большеверейского, Павловского и Ломовского сельских поселений.

Протяженность границы Большеверейского сельского поселения по смежеству с Павловским сельским поселением составляет 10075,1 м.

VI. Линия прохождения границы Большеверейского сельского поселения по смежеству с Ломовским сельским поселением

От точки стыка 25221503 границ Большеверейского, Павловского и Ломовского сельских поселений линия границы идет в северо-восточном направлении по сельскохозяйственным угодьям, по восточной стороне лесной

полосы, пересекает автомобильную дорогу «Обход г. Воронежа» - Большая Верейка - Ломово, снова по восточной стороне лесной полосы, далее по сельскохозяйственным угодьям до точки 2522142101.

От точки 2522142101 линия границы идет в юго-восточном направлении по сельскохозяйственным угодьям, затем пересекает балку, снова по сельскохозяйственным угодьям, далее по балке до точки 25223184.

От точки 25223184 линия границы идет в северо-восточном направлении по балке до точки 25200991.

От точки 25200991 линия границы идет в общем восточном направлении по древесно-кустарниковой растительности вдоль реки Быстрик до точки 25201233.

От точки 25201233 линия границы идет в общем северо-восточном направлении по балке Каменный Лог до точки 2520102217.

От точки 2520102217 линия границы идет в юго-восточном направлении по балке Каменный Лог до точки 2520102218.

От точки 2520102218 линия границы идет в северо-восточном направлении по землям лесного фонда (урочище Каменная), затем по сельскохозяйственным угодьям до точки стыка 25222189 границ Большеверейского, Ломовского сельских поселений и Липецкой области.

Протяженность границы Большеверейского сельского поселения по смежеству с Ломовским сельским поселением составляет 10880,8 м.

Общая протяженность границ Большеверейского сельского поселения составляет 49785,4 м.»;

д) раздел «Описание границ Горожанского сельского поселения Рамонского муниципального района Воронежской области» изложить в следующей редакции:

**«ТЕКСТОВОЕ ОПИСАНИЕ ГРАНИЦ  
ГОРОЖАНСКОГО СЕЛЬСКОГО ПОСЕЛЕНИЯ  
РАМОНСКОГО МУНИЦИПАЛЬНОГО РАЙОНА  
ВОРОНЕЖСКОЙ ОБЛАСТИ**

I. Линия прохождения границы Горожанского сельского поселения по смежеству с Липецкой областью

От точки стыка 02111025 границ Горожанского, Склеяевского сельских поселений и Липецкой области линия границы идет в северо-западном направлении по середине реки Дон до точки 02111008.

От точки 02111008 линия границы идет в общем северо-восточном направлении по середине реки Дон до точки стыка 02111024 границ Горожанского, Комсомольского сельских поселений и Липецкой области.

Протяженность границы Горожанского сельского поселения по смежеству с Липецкой областью составляет 8139,2 м.

II. Линия прохождения границы Горожанского сельского поселения по смежеству с Комсомольским сельским поселением

От точки стыка 02111024 границ Горожанского, Комсомольского сельских поселений и Липецкой области линия границы идет в общем южном направлении по середине реки Дон до точки 25223135026.

От точки 25223135026 линия границы идет в северо-восточном направлении по середине реки Дон до точки 25223135035.

От точки 25223135035 линия границы идет в юго-восточном направлении по реке Дон, по восточной стороне земель лесного фонда (урочище Кривоборье) до точки 25201601001.

От точки 25201601001 линия границы идет в юго-западном направлении по южной границе земель лесного фонда (урочище Кривоборье), по лесным насаждениям, снова по южной границе земель лесного фонда (урочище Кривоборье), по лесным насаждениям, по южной границе земель лесного фонда (урочище Кривоборье) до точки 25201978.

От точки 25201978 линия границы идет в западном направлении по южной границе земель лесного фонда (урочище Кривоборье) вдоль северной стороны территории садоводческого товарищества «Тихий Дон» до точки 25201975001.

От точки 25201975001 линия границы идет в юго-западном направлении по восточной стороне автомобильной дороги «М «Дон» - Горожанка» - д. Кривоборье, пересекает автомобильную дорогу М «Дон» - с. Горожанка, далее по западной стороне лесной полосы, по балке Большой Лог до точки 25222255001.

От точки 25222255001 линия границы идет в юго-восточном направлении по балке Большой Лог до точки 25222255002.

От точки 25222255002 линия границы идет в юго-западном направлении по сельскохозяйственным угодьям до точки 2522226001.

От точки 2522226001 линия границы идет в южном направлении по лесной полосе до точки 25222272.

От точки 25222272 линия границы идет в юго-восточном направлении по лесной полосе до точки 25205354.

От точки 25205354 линия границы идет в северо-восточном направлении по восточной стороне лесной полосы, по сельскохозяйственным угодьям до точки 25204500.

От точки 25204500 линия границы идет в юго-восточном направлении по южной стороне лесной полосы, пересекает балку, по сельскохозяйственным угодьям, по южной стороне лесной полосы, пересекает автомобильную дорогу М-4 «Дон» Москва - Воронеж - Ростов-на-Дону - Краснодар - Новороссийск до точки 25204605003.

От точки 25204605003 линия границы идет в юго-восточном направлении по восточной стороне полосы отвода автомобильной дороги М-4 «Дон» Москва - Воронеж - Ростов-на-Дону - Краснодар - Новороссийск, далее по северной стороне оврага до точки 25205020.

От точки 25205020 линия границы идет в общем северо-восточном направлении по северной стороне оврага, затем по южной стороне приусадебных земельных участков поселка Комсомольский до точки 25204897.

От точки 25204897 линия границы идет в общем юго-восточном направлении по южной стороне приусадебных земельных участков поселка Комсомольский до точки 25204921.

От точки 25204921 линия границы идет в северном направлении по лесной полосе вдоль западной стороны автомобильной дороги М «Дон» - пос. Комсомольский - Сергеевское до точки 25204751.

От точки 25204751 линия границы в общем юго-восточном направлении пересекает автомобильную дорогу М «Дон» - пос. Комсомольский - Сергеевское, далее идет по северной стороне лесной полосы, пересекает лесную полосу до точки стыка 25220381 границ Горожанского, Комсомольского и Березовского сельских поселений.

Протяженность границы Горожанского сельского поселения по смежеству с Комсомольским сельским поселением составляет 19874,2 м.

III. Линия прохождения границы Горожанского сельского поселения по смежеству с Березовским сельским поселением

От точки стыка 25220381 границ Горожанского, Комсомольского и Березовского сельских поселений линия границы идет в юго-западном направлении по сельскохозяйственным угодьям, далее по сельскохозяйственным угодьям вдоль западной стороны лесной полосы, пересекает лесную полосу до точки 25220389.

От точки 25220389 линия границы идет в юго-восточном направлении по сельскохозяйственным угодьям, далее по южной стороне лесной полосы до точки 25220393.

От точки 25220393 линия границы идет в южном направлении по сельскохозяйственным угодьям, далее по восточной стороне лесной полосы, по балке до точки 25220396.

От точки 25220396 линия границы идет в западном направлении по балке, по южной стороне лесной полосы, пересекает балку Репище, снова по южной стороне лесной полосы, далее по сельскохозяйственным угодьям до точки 25220399.

От точки 25220399 линия границы идет в юго-восточном направлении по лесной полосе, по балке Репище до точки стыка 25207012 границ Горожанского, Березовского и Айдаровского сельских поселений.

Протяженность границы Горожанского сельского поселения по смежеству с Березовским сельским поселением составляет 5959,4 м.

IV. Линия прохождения границы Горожанского сельского поселения по смежеству с Айдаровским сельским поселением

От точки стыка 25207012 границ Горожанского, Березовского и Айдаровского сельских поселений линия границы идет в юго-восточном направлении по балке Репище до точки 25207081.

От точки 25207081 линия границы идет в юго-западном направлении по балке Репище до точки 25207153.

От точки 25207153 линия границы идет в южном направлении по балке Репище, далее по восточной стороне приусадебных земельных участков деревни Галкино до точки 25207425.

От точки 25207425 линия границы идет в северо-западном направлении по южной стороне приусадебных земельных участков деревни Галкино до точки 25207407.

От точки 25207407 линия границы идет в южном направлении по восточной стороне полосы отвода автомобильной дороги М-4 «Дон» Москва - Воронеж - Ростов-на-Дону - Краснодар – Новороссийск, пересекает транспортную развязку автомобильных дорог М-4 «Дон» Москва - Воронеж - Ростов-на-Дону - Краснодар - Новороссийск и М «Дон» - пгт Рамонь до точки 25207407007.

От точки 25207407007 линия границы идет в западном направлении по северной стороне территории автозаправочной станции до точки 25207407008.

От точки 25207407008 линия границы идет в южном направлении по западной стороне территории автозаправочной станции до точки 25207407009.

От точки 25207407009 линия границы идет в восточном направлении по южной стороне территории автозаправочной станции до точки 25207407010.

От точки 25207407010 линия границы в юго-восточном направлении пересекает транспортную развязку автомобильных дорог М-4 «Дон» Москва - Воронеж - Ростов-на-Дону - Краснодар - Новороссийск и М «Дон» - пгт Рамонь до точки 25207407011.

От точки 25207407011 линия границы идет в общем южном направлении по восточной стороне полосы отвода автомобильной дороги М-4 «Дон» Москва - Воронеж - Ростов-на-Дону - Краснодар – Новороссийск до точки 25207407031.

От точки 25207407031 линия границы в западном направлении пересекает автомобильную дорогу М-4 «Дон» Москва - Воронеж - Ростов-на-Дону - Краснодар – Новороссийск до точки стыка 25222329 границ Горожанского, Айдаровского и Новоживотинновского сельских поселений.

Протяженность границы Горожанского сельского поселения по смежеству с Айдаровским сельским поселением составляет 3694,5 м.

V. Линия прохождения границы Горожанского сельского поселения по смежеству с Новоживотинновским сельским поселением



От точки стыка 25222329 границ Горожанского, Айдаровского и Новоживотинновского сельских поселений линия границы идет в северо-западном направлении по южной стороне лесной полосы до точки 25208409.

От точки 25208409 линия границы идет в южном направлении по сельскохозяйственным угодьям до точки 25208490.

От точки 25208490 линия границы идет в северо-западном направлении по сельскохозяйственным угодьям, по южной стороне лесной полосы до точки 25222328.

От точки 25222328 линия границы идет в юго-западном направлении по южной стороне лесных насаждений до точки 25208485.

От точки 25208485 линия границы идет в южном направлении по восточной стороне лесной полосы до точки 25208399016.

От точки 25208399016 линия границы идет в юго-западном направлении по южной стороне лесной полосы вдоль северной стороны садоводческого товарищества «Салют», затем по северной стороне садоводческого товарищества «Салют», по древесно-кустарниковой растительности, далее по реке Дон до точки 25208399001.

От точки 25208399001 линия границы идет в северном направлении по середине реки Дон до точки стыка 25222315 границ Горожанского, Новоживотинновского и Скляевского сельских поселений.

Протяженность границы Горожанского сельского поселения по смежеству с Новоживотинновским сельским поселением составляет 4846,4 м.

VI. Линия прохождения границы Горожанского сельского поселения по смежеству со Скляевским сельским поселением

От точки стыка 25222315 границ Горожанского, Новоживотинновского и Скляевского сельских поселений линия границы идет в северо-западном направлении по середине реки Дон до точки стыка 02111025 границ Горожанского, Скляевского сельских поселений и Липецкой области.

Протяженность границы Горожанского сельского поселения по смежеству со Скляевским сельским поселением составляет 12063,5 м.

Общая протяженность границ Горожанского сельского поселения составляет 54577,2 м.»;

е) раздел «Описание границ Карачунского сельского поселения Рамонского муниципального района Воронежской области» изложить в следующей редакции:

**«ТЕКСТОВОЕ ОПИСАНИЕ ГРАНИЦ  
КАРАЧУНСКОГО СЕЛЬСКОГО ПОСЕЛЕНИЯ  
РАМОНСКОГО МУНИЦИПАЛЬНОГО РАЙОНА  
ВОРОНЕЖСКОЙ ОБЛАСТИ**

I. Линия прохождения границы Карачунского сельского поселения по смежеству с Липецкой областью

От точки стыка 25199254 границ Карачунского, Комсомольского сельских поселений и Липецкой области линия границы идет в северо-восточном направлении по южной и восточной сторонам земель лесного фонда, по лесной полосе, пересекает древесно-кустарниковую растительность, далее по сельскохозяйственным угодьям до точки 02163.

От точки 02163 линия границы идет в юго-западном направлении по южной стороне земель лесного фонда (урочище Русское) до точки 238004.

От точки 238004 линия границы идет в общем северо-восточном направлении по южной стороне земель лесного фонда (урочище Русское) до точки 02164.

От точки 02164 линия границы идет в юго-восточном направлении по южной стороне земель лесного фонда (урочище Русское), по лесной полосе, по южной стороне лесной полосы, далее по сельскохозяйственным угодьям, по древесно-кустарниковой растительности, пересекает балку, далее по древесно-кустарниковой растительности, по реке Воронеж до точки 02178.

От точки 02178 линия границы идет в общем южном направлении по реке Воронеж до точки стыка 02178013 границ Карачунского, Ступинского сельских поселений и Липецкой области.

Протяженность границы Карачунского сельского поселения по смежеству с Липецкой областью составляет 11021,5 м.

II. Линия прохождения границы Карачунского сельского поселения по смежеству со Ступинским сельским поселением

От точки стыка 02178013 границ Карачунского, Ступинского сельских поселений и Липецкой области линия границы идет в общем южном направлении по середине реки Воронеж до точки стыка 25203094 границ Карачунского, Ступинского и Березовского сельских поселений.

Протяженность границы Карачунского сельского поселения по смежеству со Ступинским сельским поселением составляет 11415,8 м.

III. Линия прохождения границы Карачунского сельского поселения по смежеству с Березовским сельским поселением

От точки стыка 25203094 границ Карачунского, Ступинского и Березовского сельских поселений линия границы идет в юго-западном направлении по реке Воронеж, далее по северной границе земель лесного фонда (урочище Прудское) до точки 25203147.

От точки 25203147 линия границы идет в северо-восточном направлении по северной границе земель лесного фонда (урочище Прудское) до точки 25202871.

От точки 25202871 линия границы в общем северо-западном направлении огибает земли лесного фонда (урочище Прудское) по северной границе до точки 25222241007.

От точки 25222241007 линия границы идет в общем юго-западном направлении по западной границе земель лесного фонда (урочище Прудское) до точки 25222241.

От точки 25222241 линия границы идет в северо-западном направлении по сельскохозяйственным угодьям, по восточной стороне полосы отвода автомобильной дороги Рамонь - Сенное, пересекает автомобильную дорогу Рамонь - Сенное, по западной стороне полосы отвода автомобильной дороги Рамонь - Сенное, затем по южной стороне лесной полосы, далее по балке до точки 25222227.

От точки 25222227 линия границы идет в юго-западном направлении по балке до точки 25222232.

От точки 25222232 линия границы идет в северо-западном направлении по лесной полосе, по сельскохозяйственным угодьям, по южной стороне лесной полосы, затем по балке до точки стыка 25222216 границ Карачунского, Березовского и Комсомольского сельских поселений.

Протяженность границы Карачунского сельского поселения по смежеству с Березовским сельским поселением составляет 8603,3 м.

IV. Линия прохождения границы Карачунского сельского поселения по смежеству с Комсомольским сельским поселением

От точки стыка 25222216 границ Карачунского, Березовского и Комсомольского сельских поселений линия границы идет в северо-западном направлении по балке, по южной стороне лесной полосы, затем по сельскохозяйственным угодьям до точки 25223202013.

От точки 25223202013 линия границы идет в северном направлении по восточной стороне полосы отвода автомобильной дороги М «Дон»- Карачун, затем пересекает автомобильную дорогу М «Дон»- Карачун, далее по грунтовой дороге вдоль западной стороны лесной полосы до точки 25222199.

От точки 25222199 линия границы идет в общем восточном направлении по полевой дороге вдоль северной стороны лесной полосы, затем по полевой дороге вдоль сельскохозяйственных угодий, далее по сельскохозяйственным угодьям вдоль южной стороны лесной полосы до точки 25201309.

От точки 25201309 линия границы идет в северном направлении по сельскохозяйственным угодьям, по лесной полосе до точки 25199961.

От точки 25199961 линия границы идет в восточном направлении по южной стороне лесной полосы до точки 2519955208.

От точки 2519955208 линия границы идет в северо-западном направлении по лесной полосе, затем по сельскохозяйственным угодьям до точки 2519955204.

От точки 2519955204 линия границы идет в юго-западном направлении по южной границе земель лесного фонда (урочище Сторожевое) до точки 2519955201.

От точки 2519955201 линия границы в общем западном направлении огибает земли лесного фонда (урочище Сторожевое) по южной границе до точки 25199540.

От точки 25199540 линия границы идет в северо-западном направлении по западной границе земель лесного фонда (урочище Сторожевое), затем по сельскохозяйственным угодьям до точки 25222181.

От точки 25222181 линия границы идет в общем восточном направлении по сельскохозяйственным угодьям до точки 25222867.

От точки 25222867 линия границы идет в общем северо-восточном направлении по сельскохозяйственным угодьям до точки 25222863.

От точки 25222863 линия границы идет в юго-восточном направлении по сельскохозяйственным угодьям до точки 25222862.

От точки 25222862 линия границы идет в северо-восточном направлении по сельскохозяйственным угодьям до точки 25222852.

От точки 25222852 линия границы идет в юго-восточном направлении по сельскохозяйственным угодьям, далее по западной границе земель лесного фонда (урочище Сторожевое) до точки 25222830.

От точки 25222830 линия границы идет в восточном направлении по западной стороне земель лесного фонда (урочище Сторожевое) до точки 25222826.

От точки 25222826 линия границы в общем северном направлении огибает земли лесного фонда (урочище Сторожевое) по западной стороне, затем идет по сельскохозяйственным угодьям до точки 25222753.

От точки 25222753 линия границы идет в западном направлении по сельскохозяйственным угодьям, по южной стороне лесной полосы, затем снова по сельскохозяйственным угодьям до точки стыка 25199254 границ Карачунского, Комсомольского сельских поселений и Липецкой области.

Протяженность границы Карачунского сельского поселения по смежеству с Комсомольским сельским поселением составляет 18553,3 м.

Общая протяженность границ Карачунского сельского поселения составляет 49593,9 м.»;

ж) раздел «Описание границ Комсомольского сельского поселения Рамонского муниципального района Воронежской области» изложить в следующей редакции:

**«ТЕКСТОВОЕ ОПИСАНИЕ ГРАНИЦ  
КОМСОМОЛЬСКОГО СЕЛЬСКОГО ПОСЕЛЕНИЯ  
РАМОНСКОГО МУНИЦИПАЛЬНОГО РАЙОНА  
ВОРОНЕЖСКОЙ ОБЛАСТИ**

I. Линия прохождения границы Комсомольского сельского поселения по смежеству с Липецкой областью

От точки стыка 02111024 границ Комсомольского, Горожанского сельских поселений и Липецкой области линия границы идет в северо-восточном

направлении по реке Дон, далее по сельскохозяйственным угодьям до точки 02128.

От точки 02128 линия границы идет в юго-восточном направлении по сельскохозяйственным угодьям до точки 02129.

От точки 02129 линия границы идет в общем северо-восточном направлении по сельскохозяйственным угодьям, далее по реке Дон до точки 0213301.

От точки 0213301 линия границы идет в северо-западном направлении по середине реки Дон до точки 0213312.

От точки 0213312 линия границы идет в северном направлении по реке Дон, затем по древесно-кустарниковой растительности до точки 02139.

От точки 02139 линия границы идет в северо-восточном направлении по сельскохозяйственным угодьям, по южной стороне лесных насаждений, далее пересекает автомобильную дорогу М-4 «Дон» Москва – Воронеж – Ростов-на-Дону – Краснодар – Новороссийск до точки 02144.

От точки 02144 линия границы идет в юго-восточном направлении по южной стороне земель лесного фонда до точки 02150.

От точки 02150 линия границы идет в юго-западном направлении по южной стороне земель лесного фонда, затем по восточной границе земель лесного фонда (урочище Трухачево) до точки 226003.

От точки 226003 линия границы идет в общем восточном направлении по восточной границе земель лесного фонда (урочище Трухачево), по южной стороне земель лесного фонда до точки 226007.

От точки 226007 линия границы идет в северо-западном направлении по южной стороне земель лесного фонда до точки 02151.

От точки 02151 линия границы идет в северо-восточном направлении по южной стороне земель лесного фонда до точки стыка 25199254 границ Комсомольского, Карачунского сельских поселений и Липецкой области.

Протяженность границы Комсомольского сельского поселения по смежеству с Липецкой областью составляет 15905,2 м.

II. Линия прохождения границы Комсомольского сельского поселения по смежеству с Карачунским сельским поселением

От точки стыка 25199254 границ Комсомольского, Карачунского сельских поселений и Липецкой области линия границы идет в восточном направлении по сельскохозяйственным угодьям, по южной стороне лесной полосы, снова по сельскохозяйственным угодьям до точки 25222753.

От точки 25222753 линия границы идет в общем южном направлении по сельскохозяйственным угодьям, затем огибает земли лесного фонда (урочище Сторожевое) по западной стороне до точки 25222826.

От точки 25222826 линия границы идет в западном направлении по западной стороне земель лесного фонда (урочище Сторожевое) до точки 25222830.

От точки 25222830 линия границы идет в северо-западном направлении по западной границе земель лесного фонда (урочище Сторожевое), далее по сельскохозяйственным угодьям до точки 25222852.

От точки 25222852 линия границы идет в юго-западном направлении по сельскохозяйственным угодьям до точки 25222862.

От точки 25222862 линия границы идет в северо-западном направлении по сельскохозяйственным угодьям до точки 25222863.

От точки 25222863 линия границы идет в общем юго-западном направлении по сельскохозяйственным угодьям до точки 25222867.

От точки 25222867 линия границы идет в общем западном направлении по сельскохозяйственным угодьям до точки 25222181.

От точки 25222181 линия границы идет в юго-восточном направлении по сельскохозяйственным угодьям, затем по западной границе земель лесного фонда (урочище Сторожевое) до точки 25199540.

От точки 25199540 линия границы в общем восточном направлении огибает земли лесного фонда (урочище Сторожевое) по южной границе до точки 2519955201.

От точки 2519955201 линия границы идет в северо-восточном направлении по южной границе земель лесного фонда (урочище Сторожевое) до точки 2519955204.

От точки 2519955204 линия границы идет в юго-восточном направлении по сельскохозяйственным угодьям, по лесной полосе до точки 2519955208.

От точки 2519955208 линия границы идет в западном направлении по южной стороне лесной полосы до точки 25199961.

От точки 25199961 линия границы идет в южном направлении по лесной полосе, затем по сельскохозяйственным угодьям до точки 25201309.

От точки 25201309 линия границы идет в общем западном направлении по сельскохозяйственным угодьям вдоль южной стороны лесной полосы, далее по полевой дороге вдоль сельскохозяйственных угодий, затем по полевой дороге вдоль северной стороны лесной полосы до точки 25222199.

От точки 25222199 линия границы идет в южном направлении по грунтовой дороге вдоль западной стороны лесной полосы, пересекает автомобильную дорогу М «Дон» - Карачун, далее по восточной стороне полосы отвода автомобильной дороги М «Дон» - Карачун до точки 25223202013.

От точки 25223202013 линия границы идет в юго-восточном направлении по сельскохозяйственным угодьям вдоль южной стороны лесной полосы, далее по балке до точки стыка 25222216 границ Комсомольского, Карачунского и Березовского сельских поселений.

Протяженность границы Комсомольского сельского поселения по смежеству с Карачунским сельским поселением составляет 18553,3 м.

III. Линия прохождения границы Комсомольского сельского поселения по смежеству с Березовским сельским поселением

От точки стыка 25222216 границ Комсомольского, Карачунского и Березовского сельских поселений линия границы идет в юго-восточном направ-

лении по балке, затем по западной стороне балки вдоль лесной полосы, снова по балке до точки 25222247.

От точки 25222247 линия границы идет в юго-западном направлении по балке, затем по восточной стороне лесной полосы, далее по сельскохозяйственным угодьям до точки 25220382.

От точки 25220382 линия границы идет в северо-западном направлении по сельскохозяйственным угодьям вдоль южной стороны лесной полосы до точки стыка 25220381 границ Комсомольского, Березовского и Горожанского сельских поселений.

Протяженность границы Комсомольского сельского поселения по смежеству с Березовским сельским поселением составляет 5075,5 м.

IV. Линия прохождения границы Комсомольского сельского поселения по смежеству с Горожанским сельским поселением

От точки стыка 25220381 границ Комсомольского, Березовского и Горожанского сельских поселений линия границы в северо-западном направлении пересекает лесную полосу, затем идет по северной стороне лесной полосы, далее пересекает автомобильную дорогу М «Дон» - пос. Комсомольский – Сергеевское до точки 25204751.

От точки 25204751 линия границы идет в южном направлении по лесной полосе вдоль западной стороны автомобильной дороги М «Дон» - пос. Комсомольский - Сергеевское до точки 25204921.

От точки 25204921 линия границы идет в общем северо-западном направлении по южной стороне приусадебных земельных участков поселка Комсомольский до точки 25204897.

От точки 25204897 линия границы идет в общем юго-западном направлении по южной стороне приусадебных земельных участков поселка Комсомольский, затем по северной стороне оврага до точки 25205020.

От точки 25205020 линия границы идет в северо-западном направлении по северной стороне оврага, далее по восточной стороне полосы отвода автомобильной дороги М-4 «Дон» Москва - Воронеж - Ростов-на-Дону - Краснодар – Новороссийск до точки 25204605003.

От точки 25204605003 линия границы в северо-западном направлении пересекает автомобильную дорогу М-4 «Дон» Москва - Воронеж - Ростов-на-Дону - Краснодар – Новороссийск, затем идет по южной стороне лесной полосы, по сельскохозяйственным угодьям, пересекает балку, далее по южной стороне лесной полосы до точки 25204500.

От точки 25204500 линия границы идет в юго-западном направлении по сельскохозяйственным угодьям, затем по восточной стороне лесной полосы до точки 25205354.

От точки 25205354 линия границы идет в северо-западном направлении по лесной полосе до точки 25222272.

От точки 25222272 линия границы идет в северном направлении по лесной полосе до точки 2522226001.

От точки 2522226001 линия границы идет в северо-восточном направлении по сельскохозяйственным угодьям до точки 25222255002.

От точки 25222255002 линия границы идет в северо-западном направлении по балке Большой Лог до точки 25222255001.

От точки 25222255001 линия границы идет в северо-восточном направлении по балке Большой Лог, по западной стороне лесной полосы, пересекает автомобильную дорогу М «Дон» - с. Горожанка и далее по восточной стороне автомобильной дороги «М «Дон» - Горожанка» - д. Кривоборье до точки 25201975001.

От точки 25201975001 линия границы идет в восточном направлении по южной границе земель лесного фонда (урочище Кривоборье) вдоль северной стороны территории садоводческого товарищества «Тихий Дон» до точки 25201978.

От точки 25201978 линия границы идет в северо-восточном направлении по южной границе земель лесного фонда (урочище Кривоборье), затем по лесным насаждениям, снова по южной границе земель лесного фонда (урочище Кривоборье), по лесным насаждениям, вновь по южной границе земель лесного фонда (урочище Кривоборье) до точки 25201601001.

От точки 25201601001 линия границы идет в северо-западном направлении по восточной стороне земель лесного фонда (урочище Кривоборье), далее по реке Дон до точки 25223135035.

От точки 25223135035 линия границы идет в юго-западном направлении по середине реки Дон до точки 25223135026.

От точки 25223135026 линия границы идет в общем северном направлении по середине реки Дон до точки стыка 02111024 границ Комсомольского, Горожанского сельских поселений и Липецкой области.

Протяженность границы Комсомольского сельского поселения по смежеству с Горожанским сельским поселением составляет 19874,2 м.

Общая протяженность границ Комсомольского сельского поселения составляет 59408,2 м.»;

з) раздел «Описание границ Ломовского сельского поселения Рамонского муниципального района Воронежской области» изложить в следующей редакции:

**«ТЕКСТОВОЕ ОПИСАНИЕ ГРАНИЦ  
ЛОМОВСКОГО СЕЛЬСКОГО ПОСЕЛЕНИЯ  
РАМОНСКОГО МУНИЦИПАЛЬНОГО РАЙОНА  
ВОРОНЕЖСКОЙ ОБЛАСТИ**

I. Линия прохождения границы Ломовского сельского поселения по смежеству с Липецкой областью

От точки стыка 020040601 границ Павловского, Ломовского сельских поселений и Липецкой области линия границы идет в северо-восточном направлении по балке Крутой Лог до точки 02018.



От точки 0201702 линия границы идет в северо-западном направлении по сельскохозяйственным угодьям, по северной стороне лесной полосы, по балке Крутой Лог до точки 0202303.

От точки 0202303 линия границы идет в северо-восточном направлении по балке Крутой Лог, по сельскохозяйственным угодьям, далее по восточной стороне лесной полосы, по восточной стороне урочища Ситный Лесок, пересекает полевую дорогу, по восточной стороне лесной полосы, по балке Красный Лог, по лесной полосе, пересекает автомобильную дорогу, снова по лесной полосе до точки 02054.

От точки 02054 линия границы идет в юго-восточном направлении по лесной полосе, затем по южной стороне лесной полосы, далее по балке до точки 02058.

От точки 02058 линия границы идет в северо-восточном направлении по балке, далее по сельскохозяйственным угодьям до точки 02061.

От точки 02061 линия границы идет в юго-восточном направлении по сельскохозяйственным угодьям, затем по сельскохозяйственным угодьям вдоль северной стороны лесной полосы, по лесной полосе до точки стыка 25222189 границ Ломовского, Большеверейского сельских поселений и Липецкой области.

Протяженность границы Ломовского сельского поселения по смежеству с Липецкой областью составляет 18374,8 м.

II. Линия прохождения границы Ломовского сельского поселения по смежеству с Большеверейским сельским поселением

От точки стыка 25222189 границ Ломовского, Большеверейского сельских поселений и Липецкой области линия границы идет в юго-западном направлении по сельскохозяйственным угодьям, далее по землям лесного фонда (урочище Каменная) до точки 2520102218.

От точки 2520102218 линия границы идет в северо-западном направлении по балке Каменный Лог до точки 2520102217.

От точки 2520102217 линия границы идет в общем юго-западном направлении по балке Каменный Лог до точки 25201233.

От точки 25201233 линия границы идет в общем западном направлении по древесно-кустарниковой растительности вдоль реки Быстрик до точки 25200991.

От точки 25200991 линия границы идет в юго-западном направлении по балке до точки 25223184.

От точки 25223184 линия границы идет в северо-западном направлении по балке, по сельскохозяйственным угодьям, затем пересекает балку, снова по сельскохозяйственным угодьям до точки 2522142101.

От точки 2522142101 линия границы идет в юго-западном направлении по сельскохозяйственным угодьям, затем по восточной стороне лесной полосы, пересекает автомобильную дорогу «Обход г. Воронежа» - Большая Верейка - Ломово, снова по восточной стороне лесной полосы, по сельскохо-

зяйственным угодьям до точки стыка 25221503 границ Ломовского, Павловского и Большеверейского сельских поселений.

Протяженность границы Ломовского сельского поселения по смежеству с Большеверейским сельским поселением составляет 10880,8 м.

Ш. Линия прохождения границы Ломовского сельского поселения по смежеству с Павловским сельским поселением

От точки стыка 25221503 границ Ломовского, Павловского и Большеверейского сельских поселений линия границы идет в северо-западном направлении по сельскохозяйственным угодьям, по южной стороне лесной полосы до точки 25221493.

От точки 25221493 линия границы идет в юго-западном направлении по южной стороне лесной полосы, далее по сельскохозяйственным угодьям до точки 25223407.

От точки 25223407 линия границы в общем западном направлении огибает земли лесного фонда (урочище Репное 2-е) по северной границе, далее идет по древесно-кустарниковой растительности до точки 25223302.

От точки 25223302 линия границы идет в северо-западном направлении по древесно-кустарниковой растительности до точки 2522330104.

От точки 2522330104 линия границы идет в северо-восточном направлении по сельскохозяйственным угодьям до точки 25223296.

От точки 25223296 линия границы в северо-западном направлении пересекает полевую дорогу, далее идет по сельскохозяйственным угодьям вдоль южной стороны лесной полосы, затем по балке Крутой Лог до точки стыка 020040601 границ Ломовского, Павловского сельских поселений и Липецкой области.

Протяженность границы Ломовского сельского поселения по смежеству с Павловским сельским поселением составляет 5185,9 м.

Общая протяженность границ Ломовского сельского поселения составляет 34441,5 м.»;

и) раздел «Описание границ Новоживотинновского сельского поселения Рамонского муниципального района Воронежской области» изложить в следующей редакции:

**«ТЕКСТОВОЕ ОПИСАНИЕ ГРАНИЦ  
НОВОЖИВОТИННОВСКОГО СЕЛЬСКОГО ПОСЕЛЕНИЯ  
РАМОНСКОГО МУНИЦИПАЛЬНОГО РАЙОНА  
ВОРОНЕЖСКОЙ ОБЛАСТИ**

I. Линия прохождения границы Новоживотинновского сельского поселения по смежеству со Скляевским сельским поселением

От точки стыка 02794 границ Новоживотинновского, Скляевского сельских поселений и Семилукского муниципального района линия границы идет в северо-западном направлении по сельскохозяйственным угодьям, затем пересекает реку Каверье до точки 25208517.

От точки 25208517 линия границы идет в общем северо-восточном направлении по древесно-кустарниковой растительности вдоль реки Каверье, затем по балке Каверье до точки 25223670.

От точки 25223670 линия границы идет в общем юго-восточном направлении по балке Каверье до точки 25223752.

От точки 25223752 линия границы идет в северо-восточном направлении по балке Каверье до точки 25223765003.

От точки 25223765003 линия границы идет в юго-восточном направлении по западной стороне пруда, затем по балке до точки 25223765041.

От точки 25223765041 линия границы идет в северо-восточном направлении по северной стороне плотины пруда до точки 25223765042.

От точки 25223765042 линия границы в юго-восточном направлении пересекает плотину пруда, далее идет по восточной стороне пруда, затем по балке Головка, по сельскохозяйственным угодьям, пересекает лесную полосу до точки 25223765067.

От точки 25223765067 линия границы идет в общем юго-восточном направлении по южной стороне лесной полосы, затем по лесной полосе, по сельскохозяйственным угодьям, вновь по лесной полосе до точки 25223765087.

От точки 25223765087 линия границы идет в общем северо-восточном направлении по сельскохозяйственным угодьям вдоль восточной стороны лесной полосы, пересекает автомобильную дорогу «Обход г. Воронежа» - Большая Верейка - Ломово, далее по северной стороне полосы отвода автомобильной дороги «Обход г. Воронежа» - Большая Верейка - Ломово, вновь по сельскохозяйственным угодьям вдоль восточной стороны лесной полосы, затем по сельскохозяйственным угодьям вдоль южной стороны лесной полосы, далее по сельскохозяйственным угодьям до точки 25223814.

От точки 25223814 линия границы идет в юго-восточном направлении по сельскохозяйственным угодьям вдоль северной стороны лесной полосы, пересекает лесную полосу, далее по южной стороне лесной полосы до точки 2522382302.

От точки 2522382302 линия границы в северо-восточном направлении пересекает лесную полосу, далее идет по сельскохозяйственным угодьям до точки 25223840.

От точки 25223840 линия границы идет в юго-восточном направлении по сельскохозяйственным угодьям до точки 2522384001.

От точки 2522384001 линия границы идет в северо-западном направлении по сельскохозяйственным угодьям до точки 25223841.

От точки 25223841 линия границы идет в северо-восточном направлении по древесно-кустарниковой растительности, по сельскохозяйственным угодьям, вновь по древесно-кустарниковой растительности и далее по реке Дон до точки стыка 25222315 границ Новоживотинновского, Склеевского и Горожанского сельских поселений.

Протяженность границы Новоживотинновского сельского поселения по смежеству со Скляевским сельским поселением составляет 15080 м.

II. Линия прохождения границы Новоживотинновского сельского поселения по смежеству с Горожанским сельским поселением

От точки стыка 25222315 границ Новоживотинновского, Скляевского и Горожанского сельских поселений линия границы идет в южном направлении по середине реки Дон до точки 25208399001.

От точки 25208399001 линия границы идет в северо-восточном направлении по реке Дон, затем по древесно-кустарниковой растительности, по северной стороне садоводческого товарищества «Салют», по южной стороне лесной полосы вдоль северной стороны садоводческого товарищества «Салют» до точки 25208399016.

От точки 25208399016 линия границы идет в северном направлении по восточной стороне лесной полосы до точки 25208485.

От точки 25208485 линия границы идет в северо-восточном направлении по южной стороне лесных насаждений до точки 25222328.

От точки 25222328 линия границы идет в юго-восточном направлении по южной стороне лесной полосы, затем по сельскохозяйственным угодьям до точки 25208490.

От точки 25208490 линия границы идет в северном направлении по сельскохозяйственным угодьям до точки 25208409.

От точки 25208409 линия границы идет в юго-восточном направлении по южной стороне лесной полосы до точки стыка 25222329 границ Новоживотинновского, Горожанского и Айдаровского сельских поселений.

Протяженность границы Новоживотинновского сельского поселения по смежеству с Горожанским сельским поселением составляет 4846,4 м.

III. Линия прохождения границы Новоживотинновского сельского поселения по смежеству с Айдаровским сельским поселением

От точки стыка 25222329 границ Новоживотинновского, Горожанского и Айдаровского сельских поселений линия границы идет в южном направлении по западной стороне полосы отвода автомобильной дороги М-4 «Дон» Москва – Воронеж - Ростов-на-Дону - Краснодар – Новороссийск до точки 2520906012.

От точки 2520906012 линия границы идет в западном направлении по сельскохозяйственным угодьям до точки 2520906011.

От точки 2520906011 линия границы идет в южном направлении по восточной стороне лесной полосы, пересекает лесную полосу до точки 25209060.

От точки 25209060 линия границы идет в юго-восточном направлении по южной стороне лесной полосы до точки 2520945509.

От точки 2520945509 линия границы идет в южном направлении по западной стороне полосы отвода автомобильной дороги М-4 «Дон» Москва – Воронеж - Ростов-на-Дону - Краснодар – Новороссийск до точки 2520945507.

От точки 2520945507 линия границы идет в западном направлении по северной стороне территории автозаправочной станции до точки 2520945506.

От точки 2520945506 линия границы идет в южном направлении по западной стороне территории автозаправочной станции до точки 2520945504.

От точки 2520945504 линия границы идет в юго-восточном направлении по южной стороне территории автозаправочной станции до точки 2520945503.

От точки 2520945503 линия границы идет в южном направлении по западной стороне полосы отвода автомобильной дороги М-4 «Дон» Москва – Воронеж - Ростов-на-Дону - Краснодар - Новороссийск, затем пересекает транспортную развязку автомобильных дорог М-4 «Дон» Москва-Воронеж - Ростов-на-Дону - Краснодар – Новороссийск и обход г. Воронежа, далее вновь по западной стороне полосы отвода автомобильной дороги М-4 «Дон» Москва – Воронеж - Ростов-на-Дону - Краснодар – Новороссийск до точки 25222384076.

От точки 25222384076 линия границы в общем юго-западном направлении огибает земли лесного фонда по северной и западной границам до точки 25222384045.

От точки 25222384045 линия границы идет в общем юго-восточном направлении по южной границе земель лесного фонда до точки 25222384021.

От точки 25222384021 линия границы идет в южном направлении по западной стороне лесной полосы вдоль западной стороны автомобильной дороги М-4 «Дон» Москва – Воронеж - Ростов-на-Дону - Краснодар – Новороссийск до точки 25222384016.

От точки 25222384016 линия границы идет в западном направлении по лесной полосе до точки 25222384015.

От точки 25222384015 линия границы идет в южном направлении по западной стороне лесной полосы вдоль западной стороны автомобильной дороги М-4 «Дон» Москва – Воронеж - Ростов-на-Дону - Краснодар – Новороссийск до точки 25222384014.

От точки 25222384014 линия границы идет в восточном направлении по лесной полосе до точки 25222384013.

От точки 25222384013 линия границы идет в южном направлении по лесной полосе вдоль западной стороны полосы отвода автомобильной дороги М-4 «Дон» Москва – Воронеж - Ростов-на-Дону - Краснодар – Новороссийск до точки 25222384009.

От точки 25222384009 линия границы идет в юго-западном направлении по западной стороне полосы отвода автомобильной дороги М-4 «Дон» Москва – Воронеж - Ростов-на-Дону - Краснодар – Новороссийск до точки 25222384001.

От точки 25222384001 линия границы идет в западном направлении по лесной полосе вдоль южной стороны садоводческого товарищества «Радар» до точки 25222384.

От точки 25222384 линия границы идет в юго-западном направлении по восточной стороне лесной полосы вдоль восточной стороны садоводческого товарищества «Медовка», пересекает автомобильную дорогу М«Дон»-д.Медовка, по восточной стороне садоводческого товарищества «Дубрава», по лесной полосе, далее по грунтовой дороге до точки стыка 25222391 границ Новоживотинновского, Айдаровского и Яменского сельских поселений.

Протяженность границы Новоживотинновского сельского поселения по смежеству с Айдаровским сельским поселением составляет 13865,8 м.

IV. Линия прохождения границы Новоживотинновского сельского поселения по смежеству с Яменским сельским поселением

От точки стыка 25222391 границ Новоживотинновского, Айдаровского и Яменского сельских поселений линия границы идет в юго-западном направлении по северной границе земель лесного фонда (урочище Стрелецкая Дача) до точки 25211180.

От точки 25211180 линия границы идет в северо-западном направлении по северной границе земель лесного фонда (урочище Стрелецкая Дача) до точки 25211172.

От точки 25211172 линия границы идет в юго-западном направлении по западной границе земель лесного фонда (урочище Стрелецкая Дача) до точки 25211193001.

От точки 25211193001 линия границы идет в северо-западном направлении по древесно-кустарниковым насаждениям вдоль балки Аленинский Лог до точки 25211193005.

От точки 25211193005 линия границы идет в южном направлении по древесно-кустарниковой растительности восточнее грунтовой дороги до точки 25211193007.

От точки 25211193007 линия границы идет в юго-западном направлении по древесно-кустарниковой растительности, пересекает грунтовую дорогу, вновь по древесно-кустарниковой растительности до точки 25211193011.

От точки 25211193011 линия границы идет в северо-западном направлении пересекает грунтовую дорогу, далее идет по древесно-кустарниковой растительности до точки 25211193012.

От точки 25211193012 линия границы идет в юго-западном направлении по восточной стороне полосы отвода автомобильной дороги М «Дон» - с. Ямное - Новоживотинное, далее пересекает автомобильную дорогу М «Дон» - с. Ямное - Новоживотинное до точки 25211193017.

От точки 25211193017 линия границы идет в северо-восточном направлении по западной стороне полосы отвода автомобильной дороги М «Дон» - с. Ямное - Новоживотинное до точки 25211193021.

От точки 25211193021 линия границы идет в юго-западном направлении по южной стороне земель лесного фонда (урочище Борисеевское) до точки 25211193037.

От точки 25211193037 линия границы идет в общем северо-восточном направлении по западной стороне земель лесного фонда (урочище Борисеевское) до точки 2521118801.

От точки 2521118801 линия границы идет в северо-западном направлении по южной стороне садоводческого товарищества «Озон-3», затем по северной стороне лесной полосы вдоль южной стороны садоводческого товарищества «Здоровье», по древесно-кустарниковой растительности, далее пересекает реку Дон до точки стыка 25211146 границ Новоживотинновского, Яменского и Русскогвоздевского сельских поселений.

Протяженность границы Новоживотинновского сельского поселения по смежеству с Яменским сельским поселением составляет 6116 м.

V. Линия прохождения границы Новоживотинновского сельского поселения по смежеству с Русскогвоздевским сельским поселением

От точки стыка 25211146 границ Новоживотинновского, Яменского и Русскогвоздевского сельских поселений линия границы идет в общем северном направлении по реке Дон, затем по середине реки Дон до точки 25210810.

От точки 25210810 линия границы идет в северо-западном направлении по реке Дон, по оврагу, по сельскохозяйственным угодьям, по лесной полосе, пересекает автомобильную дорогу «Обход г. Воронежа» и далее по южной стороне садоводческого товарищества «Русь» до точки 25210141.

От точки 25210141 линия границы идет в общем юго-западном направлении по балке Кулагин Лог до точки 25210786.

От точки 25210786 линия границы идет в северо-западном направлении по балке Панский Лог до точки 25210422.

От точки 25210422 линия границы идет в юго-западном направлении по южной стороне плотины до точки 2521042201.

От точки 2521042201 линия границы идет в северо-западном направлении по западной стороне плотины до точки 2521042202.

От точки 2521042202 линия границы идет в северо-восточном направлении по пруду до точки 2521042204.

От точки 2521042204 линия границы идет в общем северо-западном направлении по пруду, по балке, затем по сельскохозяйственным угодьям до точки 25209582.

От точки 25209582 линия границы идет в северо-восточном направлении по сельскохозяйственным угодьям, далее по балке Козий Лог до точки 25209469.

От точки 25209469 линия границы идет в северо-западном направлении по балке Козий Лог до точки стыка 25209157 границ Новоживотинновского,

Русскогвоздевского сельских поселений и Семилукского муниципального района.

Протяженность границы Новоживотинновского сельского поселения по смежеству с Русскогвоздевским сельским поселением составляет 15910,2 м.

VI. Линия прохождения границы Новоживотинновского сельского поселения по смежеству с Семилукским муниципальным районом

От точки стыка 25209157 границ Новоживотинновского, Русскогвоздевского сельских поселений и Семилукского муниципального района линия границы идет в северо-восточном направлении по балке Козий Лог до точки 02802.

От точки 02802 линия границы идет в северо-западном направлении по сельскохозяйственным угодьям до точки 02801.

От точки 02801 линия границы идет в северо-восточном направлении по сельскохозяйственным угодьям до точки 02799.

От точки 02799 линия границы идет в северо-западном направлении по сельскохозяйственным угодьям, по западной стороне лесной полосы до точки стыка 02794 границ Новоживотинновского, Скляевского сельских поселений и Семилукского муниципального района.

Протяженность границы Новоживотинновского сельского поселения по смежеству с Семилукским муниципальным районом составляет 2409,8 м.

Общая протяженность границ Новоживотинновского сельского поселения составляет 58228,2 м.»;

к) раздел «Описание границ Павловского сельского поселения Рамонского муниципального района Воронежской области» изложить в следующей редакции:

**«ТЕКСТОВОЕ ОПИСАНИЕ ГРАНИЦ  
ПАВЛОВСКОГО СЕЛЬСКОГО ПОСЕЛЕНИЯ  
РАМОНСКОГО МУНИЦИПАЛЬНОГО РАЙОНА  
ВОРОНЕЖСКОЙ ОБЛАСТИ**

I. Линия прохождения границы Павловского сельского поселения по смежеству с Липецкой областью

От точки стыка 02000 границ Павловского сельского поселения, Семилукского муниципального района и Липецкой области линия границы идет в юго-восточном направлении по сельскохозяйственным угодьям вдоль южной стороны лесной полосы, затем по балке Крутой Лог до точки 02004001.

От точки 02004001 линия границы идет в северо-восточном направлении по балке Крутой Лог до точки стыка 020040601 границ Павловского, Ломовского сельских поселений и Липецкой области.

Протяженность границы Павловского сельского поселения по смежеству с Липецкой областью составляет 2093 м.



II. Линия прохождения границы Павловского сельского поселения по смежеству с Ломовским сельским поселением

От точки стыка 020040601 границ Павловского, Ломовского сельских поселений и Липецкой области линия границы идет в юго-восточном направлении по балке Крутой Лог, затем по сельскохозяйственным угодьям, по сельскохозяйственным угодьям вдоль южной стороны лесной полосы, пересекает полевою дорогу до точки 25223296.

От точки 25223296 линия границы идет в юго-западном направлении по сельскохозяйственным угодьям до точки 2522330104.

От точки 2522330104 линия границы идет в юго-восточном направлении по древесно-кустарниковой растительности до точки 25223302.

От точки 25223302 линия границы идет в общем восточном направлении по древесно-кустарниковой растительности, затем огибает земли лесного фонда (урочище Репное 2-е) по северной границе до точки 25223407.

От точки 25223407 линия границы идет в северо-восточном направлении по сельскохозяйственным угодьям, затем по южной стороне лесной полосы до точки 25221493.

От точки 25221493 линия границы идет в юго-восточном направлении по южной стороне лесной полосы до точки стыка 25221503 границ Павловского, Ломовского и Большеверейского сельских поселений.

Протяженность границы Павловского сельского поселения по смежеству с Ломовским сельским поселением составляет 5185,9 м.

III. Линия прохождения границы Павловского сельского поселения по смежеству с Большеверейским сельским поселением

От точки стыка 25221503 границ Павловского, Ломовского и Большеверейского сельских поселений линия границы идет в юго-восточном направлении по сельскохозяйственным угодьям до точки 2522150324.

От точки 2522150324 линия границы идет в общем юго-восточном направлении по сельскохозяйственным угодьям, далее огибает земли лесного фонда (урочище Репное 1-е) по северной стороне до точки 25223263.

От точки 25223263 линия границы в общем северном направлении огибает земли лесного фонда (урочище Репное 1-е) по северной стороне до точки 25223281.

От точки 25223281 линия границы идет в юго-восточном направлении по северной стороне земель лесного фонда (урочище Репное 1-е), затем по сельскохозяйственным угодьям до точки 25223283.

От точки 25223283 линия границы идет в северо-восточном направлении по сельскохозяйственным угодьям до точки 2522328302.

От точки 2522328302 линия границы идет в юго-восточном направлении по восточной стороне земель лесного фонда (урочище Репное 1-е), затем по сельскохозяйственным угодьям, по южной стороне лесной полосы до точки 2522328320.

От точки 2522328320 линия границы идет в юго-западном направлении по северной стороне балки Осиновый Лог до точки 2522328326.

От точки 2522328326 линия границы идет в юго-восточном направлении по южной стороне балки Осиновый Лог, по сельскохозяйственным угодьям, пересекает реку Большая Верейка, по древесно-кустарниковой растительности до точки 25202917.

От точки 25202917 линия границы идет в юго-западном направлении по древесно-кустарниковой растительности вдоль реки Большая Верейка до точки 25202918.

От точки 25202918 линия границы идет в юго-восточном направлении по сельскохозяйственным угодьям, по западной стороне приусадебных земельных участков села Большая Верейка, снова по сельскохозяйственным угодьям, по землям лесного фонда (урочище Каменное), по сельскохозяйственным угодьям до точки 25222264002.

От точки 25222264002 линия границы идет в юго-западном направлении по западной стороне автомобильной дороги «Обход г. Воронежа» - Большая Верейка – Ломово до точки стыка 25222264008 границ Павловского, Большеверейского и Сомовского сельских поселений.

Протяженность границы Павловского сельского поселения по смежеству с Большеверейским сельским поселением составляет 10075,1 м.

IV. Линия прохождения границы Павловского сельского поселения по смежеству с Сомовским сельским поселением

От точки стыка 25222264008 границ Павловского, Большеверейского и Сомовского сельских поселений линия границы идет в юго-западном направлении по западной стороне полосы отвода автомобильной дороги Землянск - Большая Верейка, пересекает автомобильную дорогу «Землянск - Большая Верейка» - с. Лебязье, вновь по западной стороне полосы отвода автомобильной дороги Землянск - Большая Верейка до точки 25222264038.

От точки 25222264038 линия границы идет в северо-западном направлении по западной стороне лесной полосы, затем по южной стороне земель лесного фонда (урочище Крутенький) до точки 25222264051.

От точки 25222264051 линия границы идет в юго-западном направлении по сельскохозяйственным угодьям, затем огибают опору линии электропередачи, вновь по сельскохозяйственным угодьям, по древесно-кустарниковой растительности, далее по северной границе земель лесного фонда (урочище Моховое), снова по сельскохозяйственным угодьям, пересекает автомобильную дорогу «Землянск - Большая Верейка» - с. Павловка, снова по сельскохозяйственным угодьям, затем по южной стороне лесной полосы, по сельскохозяйственным угодьям, пересекает балку Лог Петрова Пасека, вновь по сельскохозяйственным угодьям, огибают опору линии электропередачи, затем по сельскохозяйственным угодьям, снова огибают опору линии электропередачи, по сельскохозяйственным угодьям, пересекает балку Лог Сухой, по сельскохозяйственным угодьям, далее по балке Рудин Лог до точки стыка

02548 границ Павловского, Сомовского сельских поселений и Семилукского муниципального района.

Протяженность границы Павловского сельского поселения по смежеству с Сомовским сельским поселением составляет 9459,4 м.

V. Линия прохождения границы Павловского сельского поселения по смежеству с Семилукским муниципальным районом

От точки стыка 02548 границ Павловского, Сомовского сельских поселений и Семилукского муниципального района линия границы идет в юго-западном направлении по балке Рудин Лог, по сельскохозяйственным угодьям, пересекает полевою дорогу, далее по сельскохозяйственным угодьям до точки 02542.

От точки 02542 линия границы идет в северо-западном направлении по сельскохозяйственным угодьям, затем по балке, по восточной стороне пруда, далее по пруду до точки 02535.

От точки 02535 линия границы идет в северо-восточном направлении по пруду до точки 02534.

От точки 02534 линия границы идет в северо-западном направлении по балке до точки 02533.

От точки 02533 линия границы идет в северо-восточном направлении по балке, по сельскохозяйственным угодьям, пересекает балку, вновь по сельскохозяйственным угодьям, по лесной полосе, по сельскохозяйственным угодьям, пересекает реку Большая Верейка, затем по сельскохозяйственным угодьям, по лесной полосе, по сельскохозяйственным угодьям до точки 02525.

От точки 02525 линия границы идет в северо-западном направлении по сельскохозяйственным угодьям, по лесной полосе, снова по сельскохозяйственным угодьям до точки 02518.

От точки 02518 линия границы идет в северо-восточном направлении по сельскохозяйственным угодьям до точки 02514.

От точки 02514 линия границы идет в северном направлении по сельскохозяйственным угодьям, пересекает полевою дорогу, по древесно-кустарниковой растительности, пересекает реку Сухая Верейка, снова по сельскохозяйственным угодьям до точки 02510.

От точки 02510 линия границы идет в северо-восточном направлении по сельскохозяйственным угодьям, по южной стороне лесной полосы, снова по сельскохозяйственным угодьям, по лесной полосе, по землям лесного фонда (между урочищем Марьина Роща и урочищем Ядреный), далее по южной и восточной сторонам земель лесного фонда (урочище Марьина Роща) до точки 02504.

От точки 02504 линия границы идет в северо-западном направлении по северной стороне земель лесного фонда (урочище Марьина Роща) до точки 02503.

От точки 02503 линия границы идет в северо-восточном направлении по сельскохозяйственным угодьям до точки стыка 02000 границ Павловского сельского поселения, Семилукского муниципального района и Липецкой области.

Протяженность границы Павловского сельского поселения по смежеству с Семилукским муниципальным районом составляет 16073,1 м.

Общая протяженность границ Павловского сельского поселения составляет 42886,5 м.»;

л) раздел «Описание границ Русскогвоздевского сельского поселения Рамонского муниципального района Воронежской области» изложить в следующей редакции:

**«ТЕКСТОВОЕ ОПИСАНИЕ ГРАНИЦ  
РУССКОГВОЗДЕВСКОГО СЕЛЬСКОГО ПОСЕЛЕНИЯ  
РАМОНСКОГО МУНИЦИПАЛЬНОГО РАЙОНА  
ВОРОНЕЖСКОЙ ОБЛАСТИ**

I. Линия прохождения границы Русскогвоздевского сельского поселения по смежеству с Новоживотинновским сельским поселением

От точки стыка 25209157 границ Русскогвоздевского, Новоживотинновского сельских поселений и Семилукского муниципального района линия границы идет в юго-восточном направлении по балке Козий Лог до точки 25209469.

От точки 25209469 линия границы идет в юго-западном направлении по балке Козий Лог, далее по сельскохозяйственным угодьям до точки 25209582.

От точки 25209582 линия границы идет в юго-восточном направлении по сельскохозяйственным угодьям, по балке, далее по пруду до точки 2521042204.

От точки 2521042204 линия границы идет в юго-западном направлении по пруду до точки 2521042202.

От точки 2521042202 линия границы идет в юго-восточном направлении по западной стороне плотины до точки 2521042201.

От точки 2521042201 линия границы идет в северо-восточном направлении по южной стороне плотины до точки 25210422.

От точки 25210422 линия границы идет в юго-восточном направлении по балке Панский Лог до точки 25210786.

От точки 25210786 линия границы идет в общем северо-восточном направлении по балке Кулагин Лог до точки 25210141.

От точки 25210141 линия границы идет в юго-восточном направлении по южной стороне садоводческого товарищества «Русь», пересекает автомобильную дорогу «Обход г. Воронежа», далее по лесной полосе, по сельскохозяйственным угодьям, по оврагу, затем по реке Дон до точки 25210810.

От точки 25210810 линия границы идет в общем южном направлении по середине реки Дон, затем по реке Дон до точки стыка 25211146 границ Русскогвоздевского, Новоживотинновского и Яменского сельских поселений.

Протяженность границы Русскогвоздевского сельского поселения по смежеству с Новоживотинновским сельским поселением составляет 15910,2 м.

II. Линия прохождения границы Русскогвоздевского сельского поселения по смежеству с Яменским сельским поселением

От точки стыка 25211146 границ Русскогвоздевского, Новоживотинновского и Яменского сельских поселений линия границы идет в северо-западном направлении по реке Дон до точки 25211065.

От точки 25211065 линия границы идет в общем юго-западном направлении по реке Дон до точки стыка 25211853 границ Русскогвоздевского, Яменского сельских поселений и Семилукского муниципального района.

Протяженность границы Русскогвоздевского сельского поселения по смежеству с Яменским сельским поселением составляет 8692 м.

III. Линия прохождения границы Русскогвоздевского сельского поселения по смежеству с Семилукским муниципальным районом

От точки стыка 25211853 границ Русскогвоздевского, Яменского сельских поселений и Семилукского муниципального района линия границы идет в общем северо-западном направлении по древесно-кустарниковой растительности вдоль правого берега реки Ведуга до точки 02888003.

От точки 02888003 линия границы идет в юго-западном направлении по древесно-кустарниковой растительности вдоль правого берега реки Ведуга до точки 42878.

От точки 42878 линия границы в северо-западном направлении пересекает реку Ведуга, далее идет по сельскохозяйственным угодьям, пересекает автомобильную дорогу Обход г. Воронежа, вновь по сельскохозяйственным угодьям, по лесной полосе, по сельскохозяйственным угодьям, по южной границе земель лесного фонда (урочище Рубежное) до точки 02865.

От точки 02865 линия границы идет в северо-восточном направлении по западной границе земель лесного фонда (урочище Рубежное) до точки 02864.

От точки 02864 линия границы идет в северо-западном направлении по восточной стороне лесной полосы, пересекает балку, вновь по восточной стороне лесной полосы, далее по сельскохозяйственным угодьям, затем по западной границе земель лесного фонда (урочище Оскочное), по восточной стороне лесной полосы, по сельскохозяйственным угодьям, снова по восточной стороне лесной полосы, затем по сельскохозяйственным угодьям до точки стыка 02851 границ Русскогвоздевского сельского поселения Рамонского муниципального района и Губаревского, Медвеженского сельских поселений Семилукского муниципального района.

От точки стыка 02851 линия границы идет в северо-восточном направлении по восточной стороне земель лесного фонда (урочище Средняя Вершина), далее по сельскохозяйственным угодьям до точки 02848.

От точки 02848 линия границы идет в северо-западном направлении по сельскохозяйственным угодьям до точки 02847.

От точки 02847 линия границы идет в северном направлении по восточной стороне земель лесного фонда (урочище Шишкина Вершина) до точки 02846.

От точки 02846 линия границы в общем западном направлении огибает земли лесного фонда (урочище Шишкина Вершина) по северной стороне до точки 02843.

От точки 02843 линия границы идет в северо-западном направлении по восточной стороне лесной полосы, по сельскохозяйственным угодьям, снова по восточной стороне лесной полосы до точки 02837.

От точки 02837 линия границы идет в западном направлении по сельскохозяйственным угодьям до точки 02836.

От точки 02836 линия границы идет в южном направлении по южной стороне балки Бездонный Лог до точки 02835.

От точки 02835 линия границы идет в северо-западном направлении по южной стороне балки Бездонный Лог до точки 02829.

От точки 02829 линия границы в северо-восточном направлении пересекает балку Бездонный Лог, далее идет по северной стороне балки Бездонный Лог до точки 02826.

От точки 02826 линия границы идет в северо-западном направлении по северной стороне балки Бездонный Лог до точки 02825.

От точки 02825 линия границы идет в северо-восточном направлении по сельскохозяйственным угодьям до точки 02823.

От точки 02823 линия границы идет в северо-западном направлении по сельскохозяйственным угодьям, пересекает автомобильную дорогу «Обход г. Воронежа» - с. Каверье, далее по сельскохозяйственным угодьям до точки 02818.

От точки 02818 линия границы идет в северо-восточном направлении по сельскохозяйственным угодьям, по западной стороне лесной полосы, снова по сельскохозяйственным угодьям до точки 02814.

От точки 02814 линия границы идет в юго-восточном направлении по балке, пересекает автомобильную дорогу «Обход г. Воронежа» - с. Каверье, далее по сельскохозяйственным угодьям до точки 02810.

От точки 02810 линия границы идет в северо-восточном направлении по сельскохозяйственным угодьям, затем по лесной полосе, далее по балке Козий Лог до точки стыка 25209157 границ Русскогвоздевского, Новоживотинновского сельских поселений и Семилукского муниципального района.

Протяженность границы Русскогвоздевского сельского поселения по смежеству с Семилукским муниципальным районом составляет 23745 м.

Общая протяженность границ Русскогвоздевского сельского поселения составляет 48347,2 м.»;

м) раздел «Описание границ Скляевского сельского поселения Рамонского муниципального района Воронежской области» изложить в следующей редакции:

**«ТЕКСТОВОЕ ОПИСАНИЕ  
ГРАНИЦ СКЛЯЕВСКОГО СЕЛЬСКОГО ПОСЕЛЕНИЯ  
РАМОНСКОГО МУНИЦИПАЛЬНОГО РАЙОНА  
ВОРОНЕЖСКОЙ ОБЛАСТИ**

I. Линия прохождения границы Скляевского сельского поселения по смежеству с Липецкой областью

От точки стыка 25203506 границ Скляевского, Большеверейского сельских поселений и Липецкой области линия границы идет в юго-восточном направлении по сельскохозяйственным угодьям вдоль западной стороны лесной полосы, затем по сельскохозяйственным угодьям вдоль южной стороны лесной полосы до точки 02091.

От точки 02091 линия границы идет в северо-восточном направлении по сельскохозяйственным угодьям вдоль южной стороны лесной полосы до точки 02094.

От точки 02094 линия границы идет в юго-восточном направлении по сельскохозяйственным угодьям вдоль южной стороны лесной полосы, далее по сельскохозяйственным угодьям до точки 02096.

От точки 02096 линия границы идет в северо-восточном направлении по сельскохозяйственным угодьям, далее по лесной полосе, пересекает балку Низкоголый Лог, снова по лесной полосе до точки 02102.

От точки 02102 линия границы идет в северо-западном направлении по лесной полосе, затем по сельскохозяйственным угодьям до точки 02111.

От точки 02111 линия границы идет в северо-восточном направлении по древесно-кустарниковой растительности, затем по реке Дон до точки стыка 02111025 границ Скляевского, Горожанского сельских поселений и Липецкой области.

Протяженность границы Скляевского сельского поселения по смежеству с Липецкой областью составляет 10277,9 м.

II. Линия прохождения границы Скляевского сельского поселения по смежеству с Горожанским сельским поселением

От точки стыка 02111025 границ Скляевского, Горожанского сельских поселений и Липецкой области линия границы идет в общем юго-восточном направлении по середине реки Дон до точки стыка 25222315 границ Скляевского, Горожанского и Новоживотинновского сельских поселений.

Протяженность границы Скляевского сельского поселения по смежеству с Горожанским сельским поселением составляет 12063,5 м.

III. Линия прохождения границы Скляевского сельского поселения по смежеству с Новоживотинновским сельским поселением

От точки стыка 25222315 границ Скляевского, Горожанского и Новоживотинновского сельских поселений линия границы идет в юго-западном направлении по реке Дон, по древесно-кустарниковой растительности, по сельскохозяйственным угодьям, снова по древесно-кустарниковой растительности до точки 25223841.

От точки 25223841 линия границы идет в юго-восточном направлении по сельскохозяйственным угодьям до точки 2522384001.

От точки 2522384001 линия границы идет в северо-западном направлении по сельскохозяйственным угодьям до точки 25223840.

От точки 25223840 линия границы идет в юго-западном направлении по сельскохозяйственным угодьям, пересекает лесную полосу до точки 2522382302.

От точки 2522382302 линия границы идет в северо-западном направлении по южной стороне лесной полосы, пересекает лесную полосу, по сельскохозяйственным угодьям вдоль северной стороны лесной полосы до точки 25223814.

От точки 25223814 линия границы идет в общем юго-западном направлении по сельскохозяйственным угодьям, по сельскохозяйственным угодьям вдоль южной стороны лесной полосы, по сельскохозяйственным угодьям вдоль восточной стороны лесной полосы, по северной стороне полосы отвода автомобильной дороги «Обход г. Воронежа» - Большая Верейка – Ломово, пересекает автомобильную дорогу «Обход г. Воронежа» - Большая Верейка - Ломово, по сельскохозяйственным угодьям вдоль восточной стороны лесной полосы до точки 25223765087.

От точки 25223765087 линия границы идет в общем северо-западном направлении по лесной полосе, по сельскохозяйственным угодьям, по лесной полосе, затем по южной стороне лесной полосы до точки 25223765067.

От точки 25223765067 линия границы в северо-западном направлении пересекает лесную полосу, затем идет по сельскохозяйственным угодьям, по балке Головка, по восточной стороне пруда, далее пересекает плотину пруда до точки 25223765042.

От точки 25223765042 линия границы идет в юго-западном направлении по северной стороне плотины пруда до точки 25223765041.

От точки 25223765041 линия границы идет в общем северо-западном направлении по балке, затем по западной стороне пруда до точки 25223765003.

От точки 25223765003 линия границы идет в общем юго-западном направлении по балке Каверье до точки 25223752.

От точки 25223752 линия границы идет в общем северо-западном направлении по балке Каверье до точки 25223670.



От точки 25223670 линия границы идет в общем юго-западном направлении по балке Каверье, затем по древесно-кустарниковой растительности вдоль реки Каверье до точки 25208517.

От точки 25208517 линия границы в юго-восточном направлении пересекает реку Каверье, далее идет по сельскохозяйственным угодьям до точки стыка 02794 границ Скляевского, Новоживотинновского сельских поселений и Семилукского муниципального района.

Протяженность границы Скляевского сельского поселения по смежеству с Новоживотинновским сельским поселением составляет 15080 м.

IV. Линия прохождения границы Скляевского сельского поселения по смежеству с Семилукским муниципальным районом

От точки стыка 02794 границ Скляевского, Новоживотинновского сельских поселений и Семилукского муниципального района линия границы идет в северо-западном направлении по сельскохозяйственным угодьям, пересекает реку Каверье, вновь по сельскохозяйственным угодьям, далее по лесной полосе до точки 02789.

От точки 02789 линия границы идет в юго-западном направлении по южной стороне лесной полосы, затем по сельскохозяйственным угодьям до точки 02782.

От точки 02782 линия границы идет в северо-западном направлении по сельскохозяйственным угодьям, по западной стороне лесной полосы, далее по балке до точки 0277902.

От точки 0277902 линия границы идет в общем юго-западном направлении по балке, по северной стороне лесной полосы, затем по лесной полосе до точки 02775.

От точки 02775 линия границы идет в северо-западном направлении по сельскохозяйственным угодьям до точки стыка 02772 границ Скляевского, Чистополянского сельских поселений и Семилукского муниципального района.

Протяженность границы Скляевского сельского поселения по смежеству с Семилукским муниципальным районом составляет 6187,1 м.

V. Линия прохождения границы Скляевского сельского поселения по смежеству с Чистополянским сельским поселением

От точки стыка 02772 границ Скляевского, Чистополянского сельских поселений и Семилукского муниципального района линия границы идет в северо-западном направлении по сельскохозяйственным угодьям, затем пересекает балку Точилин Лог, по сельскохозяйственным угодьям и снова пересекает балку Точилин Лог до точки стыка 25222313 границ Скляевского, Чистополянского и Большеверейского сельских поселений.

Протяженность границы Скляевского сельского поселения по смежеству с Чистополянским сельским поселением составляет 1611,9 м.

VI. Линия прохождения границы Скляевского сельского поселения по смежеству с Большеверейским сельским поселением

От точки стыка 25222313 границ Скляевского, Чистополянского и Большеверейского сельских поселений линия границы идет в общем северо-восточном направлении по восточной стороне полосы отвода автомобильной дороги «Обход г. Воронежа» - Большая Верейка - Ломово - с. Чистая Поляна, затем по южной стороне полосы отвода автомобильной дороги «Обход г. Воронежа» - Большая Верейка – Ломово, далее по автомобильной дороге «Обход г. Воронежа» - Большая Верейка – Ломово, по сельскохозяйственным угодьям вдоль южной стороны лесной полосы до точки 2522353406.

От точки 2522353406 линия границы идет в северо-восточном направлении по сельскохозяйственным угодьям, затем пересекает балку Долгий Лог до точки 25223533.

От точки 25223533 линия границы идет в северо-западном направлении по южной стороне лесной полосы вдоль северной границы земель лесного фонда (урочища Рубцово) до точки 25223531.

От точки 25223531 линия границы идет в северо-восточном направлении по балке Долгий Лог, по восточной стороне лесной полосы, пересекает грунтовую дорогу, по сельскохозяйственным угодьям до точки 25223522.

От точки 25223522 линия границы идет в общем северном направлении по древесно-кустарниковой растительности вдоль реки Большая Верейка до точки 25205008.

От точки 25205008 линия границы идет в северо-восточном направлении по древесно-кустарниковой растительности, пересекает реку Большая Верейка, вновь по древесно-кустарниковой растительности, затем по сельскохозяйственным угодьям, пересекает овраг, вновь по сельскохозяйственным угодьям до точки стыка 25203506 границ Скляевского, Большеверейского сельских поселений и Липецкой области.

Протяженность границы Скляевского сельского поселения по смежеству с Большеверейским сельским поселением составляет 11113,8 м.

Общая протяженность границ Скляевского сельского поселения составляет 56334,2 м.»;

н) раздел «Описание границ Сомовского сельского поселения Рамонского муниципального района Воронежской области» изложить в следующей редакции:

**«ТЕКСТОВОЕ ОПИСАНИЕ ГРАНИЦ  
СОМОВСКОГО СЕЛЬСКОГО ПОСЕЛЕНИЯ  
РАМОНСКОГО МУНИЦИПАЛЬНОГО РАЙОНА  
ВОРОНЕЖСКОЙ ОБЛАСТИ**

I. Линия прохождения границы Сомовского сельского поселения по смежеству с Павловским сельским поселением

От точки стыка 02548 границ Сомовского, Павловского сельских поселений и Семилукского муниципального района линия границы идет в северо-

восточном направлении по балке Рудин Лог, затем по сельскохозяйственным угодьям, пересекает балку Лог Сухой, снова по сельскохозяйственным угодьям, огибает опору линии электропередачи, вновь по сельскохозяйственным угодьям, огибает опору линии электропередачи, по сельскохозяйственным угодьям, пересекает балку Лог Петрова Пасека, затем по сельскохозяйственным угодьям, по южной стороне лесной полосы, далее снова по сельскохозяйственным угодьям, пересекает автомобильную дорогу «Землянск - Большая Верейка» - с. Павловка, снова по сельскохозяйственным угодьям, по северной границе земель лесного фонда (урочище Моховое), по древесно-кустарниковой растительности, по сельскохозяйственным угодьям, огибает опору линии электропередачи, вновь по сельскохозяйственным угодьям до точки 25222264051.

От точки 25222264051 линия границы идет в юго-восточном направлении по южной стороне земель лесного фонда (урочище Крутенький), затем по западной стороне лесной полосы до точки 25222264038.

От точки 25222264038 линия границы идет в северо-восточном направлении по западной стороне полосы отвода автомобильной дороги Землянск - Большая Верейка, пересекает автомобильную дорогу «Землянск - Большая Верейка» - с. Лебязье, вновь по западной стороне полосы отвода автомобильной дороги Землянск - Большая Верейка до точки стыка 25222264008 границ Сомовского, Павловского и Большеверейского сельских поселений.

Протяженность границы Сомовского сельского поселения по смежеству с Павловским сельским поселением составляет 9459,4 м.

II. Линия прохождения границы Сомовского сельского поселения по смежеству с Большеверейским сельским поселением

От точки стыка 25222264008 границ Сомовского, Павловского и Большеверейского сельских поселений линия границы идет в юго-восточном направлении по автомобильной дороге «Обход г. Воронежа» - Большая Верейка – Ломово, затем по северной стороне автомобильной дороги «Обход г. Воронежа» - Большая Верейка – Ломово, пересекает автомобильную дорогу «Обход г. Воронежа» - Большая Верейка – Ломово, далее по южной стороне полосы отвода автомобильной дороги «Обход г. Воронежа» - Большая Верейка – Ломово до точки 25205767014.

От точки 25205767014 линия границы идет в юго-западном направлении по сельскохозяйственным угодьям вдоль полевой дороги до точки стыка 25222305 границ Сомовского, Большеверейского и Чистополянского сельских поселений.

Протяженность границы Сомовского сельского поселения по смежеству с Большеверейским сельским поселением составляет 5389,4 м.

III. Линия прохождения границы Сомовского сельского поселения по смежеству с Чистополянским сельским поселением

От точки стыка 25222305 границ Сомовского, Большеверейского и Чистополянского сельских поселений линия границы идет в общем юго-западном направлении по урочищу Каменный Лог до точки 25207780.

От точки 25207780 линия границы идет в юго-западном направлении по сельскохозяйственным угодьям вдоль полевой дороги, пересекает балку Артемов Лог, снова по сельскохозяйственным угодьям вдоль полевой дороги, пересекает пруд, далее по древесно-кустарниковой растительности до точки 25208196.

От точки 25208196 линия границы идет в северо-западном направлении по балке до точки 25208152.

От точки 25208152 линия границы идет в юго-западном направлении по балке Бабкин Лог, затем по сельскохозяйственным угодьям и далее по восточной стороне лесной полосы до точки 25208891.

От точки 25208891 линия границы идет в северо-западном направлении по южной стороне лесной полосы, далее по полевой дороге, по балке до точки стыка 02569 границ Сомовского, Чистополянского сельских поселений и Семилукского муниципального района.

Протяженность границы Сомовского сельского поселения по смежеству с Чистополянским сельским поселением составляет 9326,4 м.

IV. Линия прохождения границы Сомовского сельского поселения по смежеству с Семилукским муниципальным районом

От точки стыка 02569 границ Сомовского, Чистополянского сельских поселений и Семилукского муниципального района линия границы идет в северо-восточном направлении по балке до точки 02566.

От точки 02566 линия границы идет в северо-западном направлении по балке, по сельскохозяйственным угодьям, по южной стороне лесной полосы, пересекает автомобильную дорогу Землянк - Большая Верейка, по сельскохозяйственным угодьям, далее по балке Рудин Лог до точки стыка 02548 границ Сомовского, Павловского сельских поселений и Семилукского муниципального района.

Протяженность границы Сомовского сельского поселения по смежеству с Семилукским муниципальным районом составляет 5899,7 м.

Общая протяженность границ Сомовского сельского поселения составляет 30074,9 м.»;

о) раздел «Описание границ Ступинского сельского поселения Рамонского муниципального района Воронежской области» изложить в следующей редакции:

**«ТЕКСТОВОЕ ОПИСАНИЕ ГРАНИЦ  
СТУПИНСКОГО СЕЛЬСКОГО ПОСЕЛЕНИЯ  
РАМОНСКОГО МУНИЦИПАЛЬНОГО РАЙОНА  
ВОРОНЕЖСКОЙ ОБЛАСТИ**

I. Линия прохождения границы Ступинского сельского поселения по смежеству с Липецкой областью

От точки стыка 02178013 границ Ступинского, Карачунского сельских поселений и Липецкой области линия границы идет в северо-восточном направлении по реке Воронеж, затем по северной границе земель лесного фонда (урочище Княжье Займище) до точки 02178025.

От точки 02178025 линия границы идет в общем южном направлении по северной границе земель лесного фонда (урочище Княжье Займище) до точки 02178038.

От точки 02178038 линия границы идет в общем северном направлении по древесно-кустарниковой растительности вдоль реки Излегоще до точки 02178048.

От точки 02178048 линия границы идет в юго-восточном направлении по древесно-кустарниковой растительности вдоль реки Излегоще до точки 02178053.

От точки 02178053 линия границы идет в общем северо-восточном направлении по северной границе земель лесного фонда (урочище Нелжа) до точки 02178077.

От точки 02178077 линия границы идет в юго-восточном направлении по северной границе земель лесного фонда (урочище Нелжа), затем по северной границе лесных кварталов 125 - 141 Рамонского участкового лесничества Воронежского лесничества (земли лесного фонда) до точки 02178113.

От точки 02178113 линия границы идет в северо-восточном направлении по северной границе лесных кварталов 125 - 141 Рамонского участкового лесничества Воронежского лесничества (земли лесного фонда) до точки 252289201.

От точки 252289201 линия границы идет в юго-восточном направлении по восточной границе лесных кварталов 125 - 141 Рамонского участкового лесничества Воронежского лесничества (земли лесного фонда), далее по землям лесного фонда до точки 02191.

От точки 02191 линия границы идет в северо-восточном направлении по землям лесного фонда до точки 02195.

От точки 02195 линия границы идет в юго-восточном направлении по землям лесного фонда, затем по западной стороне лесной полосы до точки 02199.

От точки 02199 линия границы идет в юго-западном направлении по сельскохозяйственным угодьям вдоль грунтовой дороги до точки 02200.

От точки 02200 линия границы идет в юго-восточном направлении по сельскохозяйственным угодьям вдоль восточной стороны лесной полосы, пересекает лесную полосу, снова по сельскохозяйственным угодьям вдоль восточной стороны лесной полосы до точки 02204.

От точки 02204 линия границы идет в общем южном направлении по пойме реки Студенка, затем по древесно-кустарниковой растительности вдоль реки Студенка до точки 02205001.

От точки 02205001 линия границы идет в общем южном направлении по древесно-кустарниковой растительности вдоль реки Студенка до точки 02205081.

От точки 02205081 линия границы идет в северо-восточном направлении по древесно-кустарниковой растительности вдоль реки Студенка до точки 02205082.

От точки 02205082 линия границы идет в общем юго-восточном направлении по западной границе Воронежского государственного природного биосферного заповедника до точки стыка 06000 границ Ступинского сельского поселения, Верхнехавского муниципального района и Липецкой области.

Протяженность границы Ступинского сельского поселения по смежеству с Липецкой областью составляет 29922,7 м.

II. Линия прохождения границы Ступинского сельского поселения по смежеству с Верхнехавским муниципальным районом

От точки стыка 06000 границ Ступинского сельского поселения, Верхнехавского муниципального района и Липецкой области линия границы идет в общем западном направлении по западной границе Воронежского государственного природного биосферного заповедника до точки 06538.

От точки 06538 линия границы идет в юго-западном направлении по восточной границе земель лесного фонда (урочище Бугор) до точки 06543.

От точки 06543 линия границы идет в северо-западном направлении по восточной границе земель лесного фонда (урочище Бугор) до точки 06544.

От точки 06544 линия границы идет в юго-западном направлении по восточной границе земель лесного фонда (урочище Бугор), далее по северной стороне земель лесного фонда (урочище Кировское) до точки 06548.

От точки 06548 линия границы идет в юго-восточном направлении по западной стороне земель лесного фонда (урочище Кировское) до точки 06552.

От точки 06552 линия границы идет в юго-западном направлении по западной границе Воронежского государственного природного биосферного заповедника до точки 06553.

От точки 06553 линия границы идет в общем северо-западном направлении по западной границе Воронежского государственного природного биосферного заповедника, затем по западной границе Воронежского государственного природного биосферного заповедника вдоль южной стороны приусадебных земельных участков села Ступино до точки 06562.

От точки 06562 линия границы идет в общем юго-западном направлении по западной границе Воронежского государственного природного биосферного заповедника вдоль южной стороны приусадебных земельных участков села Ступино, затем по западной границе Воронежского государственного природного биосферного заповедника до точки 06574.

От точки 06574 линия границы идет в северо-западном направлении по западной границе Воронежского государственного природного биосферного заповедника до точки стыка 06581 границ Ступинского, Березовского сельских поселений и Верхнехавского муниципального района.

Протяженность границы Ступинского сельского поселения по смежеству с Верхнехавским муниципальным районом составляет 16034,6 м.

III. Линия прохождения границы Ступинского сельского поселения по смежеству с Березовским сельским поселением

От точки стыка 06581 границ Ступинского, Березовского сельских поселений и Верхнехавского муниципального района линия границы идет в общем северном направлении по древесно-кустарниковой растительности, затем по реке Воронеж, далее по середине реки Воронеж до точки стыка 25203094 границ Ступинского, Березовского и Карачунского сельских поселений.

Протяженность границы Ступинского сельского поселения по смежеству с Березовским сельским поселением составляет 8931,3 м.

IV. Линия прохождения границы Ступинского сельского поселения по смежеству с Карачунским сельским поселением

От точки стыка 25203094 границ Ступинского, Березовского и Карачунского сельских поселений линия границы идет в общем северном направлении по середине реки Воронеж до точки стыка 02178013 границ Ступинского, Карачунского сельских поселений и Липецкой области.

Протяженность границы Ступинского сельского поселения по смежеству с Карачунским сельским поселением составляет 11415,8 м.

Общая протяженность границ Ступинского сельского поселения составляет 66304,4 м.»;

п) раздел «Описание границ Чистополянского сельского поселения Рамонского муниципального района Воронежской области» изложить в следующей редакции:

**«ТЕКСТОВОЕ ОПИСАНИЕ ГРАНИЦ  
ЧИСТОПОЛЯНСКОГО СЕЛЬСКОГО ПОСЕЛЕНИЯ  
РАМОНСКОГО МУНИЦИПАЛЬНОГО РАЙОНА  
ВОРОНЕЖСКОЙ ОБЛАСТИ**

I. Линия прохождения границы Чистополянского сельского поселения по смежеству с Сомовским сельским поселением

От точки стыка 02569 границ Чистополянского, Сомовского сельских поселений и Семилукского муниципального района линия границы идет в юго-восточном направлении по балке, по полевой дороге, затем по южной стороне лесной полосы до точки 25208891.

От точки 25208891 линия границы идет в северо-восточном направлении по восточной стороне лесной полосы, по сельскохозяйственным угодьям, далее по балке Бабкин Лог до точки 25208152.

От точки 25208152 линия границы идет в юго-восточном направлении по балке до точки 25208196.

От точки 25208196 линия границы идет в северо-восточном направлении по древесно-кустарниковой растительности, затем пересекает пруд, по сельскохозяйственным угодьям вдоль полевой дороги, пересекает балку Артемов Лог, далее вновь по сельскохозяйственным угодьям вдоль полевой дороги до точки 25207780.

От точки 25207780 линия границы идет в общем северо-восточном направлении по урочищу Каменный Лог до точки стыка 25222305 границ Чистополянского, Сомовского и Большеверейского сельских поселений.

Протяженность границы Чистополянского сельского поселения по смежеству с Сомовским сельским поселением составляет 9326,4 м.

II. Линия прохождения границы Чистополянского сельского поселения по смежеству с Большеверейским сельским поселением

От точки стыка 25222305 границ Чистополянского, Сомовского и Большеверейского сельских поселений линия границы идет в юго-восточном направлении по сельскохозяйственным угодьям, затем пересекает автомобильную дорогу «Обход г. Воронежа» - Большая Верейка - Ломово - с. Чистая Поляна до точки 25222320.

От точки 25222320 линия границы идет в северо-восточном направлении по восточной стороне полосы отвода автомобильной дороги «Обход г. Воронежа» - Большая Верейка - Ломово - с. Чистая Поляна до точки стыка 25222313 границ Чистополянского, Большеверейского и Скляевского сельских поселений.

Протяженность границы Чистополянского сельского поселения по смежеству с Большеверейским сельским поселением составляет 2937,2 м.

III. Линия прохождения границы Чистополянского сельского поселения по смежеству со Скляевским сельским поселением

От точки стыка 25222313 границ Чистополянского, Большеверейского и Скляевского сельских поселений линия границы в юго-восточном направлении пересекает балку Точилин Лог, затем идет по сельскохозяйственным угодьям, снова пересекает балку Точилин Лог, по сельскохозяйственным угодьям до точки стыка 02772 границ Чистополянского, Скляевского сельских поселений и Семилукского муниципального района.

Протяженность границы Чистополянского сельского поселения по смежеству со Скляевским сельским поселением составляет 1611,9 м.

IV. Линия прохождения границы Чистополянского сельского поселения по смежеству с Семилукским муниципальным районом



От точки стыка 02772 границ Чистополянского, Скляевского сельских поселений и Семилукского муниципального района линия границы идет в юго-западном направлении по сельскохозяйственным угодьям, далее по балке Точилин Лог до точки 02250043.

От точки 02250043 линия границы идет в юго-восточном направлении по древесно-кустарниковой растительности вдоль реки Трещевка до точки 02250097.

От точки 02250097 линия границы идет в общем юго-западном направлении по древесно-кустарниковой растительности вдоль реки Трещевка, по пойме реки Трещевка, далее по южной стороне садоводческого товарищества «Богатырь» до точки 02747001.

От точки 02747001 линия границы идет в северном направлении по западной стороне садоводческого товарищества «Богатырь» до точки 02746.

От точки 02746 линия границы в общем северо-западном направлении огибает балку Кабаний Лог по южной стороне до точки стыка 02734 границ Чистополянского сельского поселения Рамонского муниципального района и Медвеженского, Перлевского сельских поселений Семилукского муниципального района.

От точки стыка 02734 линия границы идет в общем северо-западном направлении по южной стороне балки Кабаний Лог до точки 02727.

От точки 02727 линия границы идет в северо-восточном направлении по западной стороне балки Кабаний Лог до точки 02726.

От точки 02726 линия границы идет в северо-западном направлении по западной стороне балки Кабаний Лог до точки 02724.

От точки 02724 линия границы идет в общем юго-восточном направлении по северной стороне балки Кабаний Лог до точки 02719.

От точки 02719 линия границы идет в северо-восточном направлении по сельскохозяйственным угодьям до точки 02718.

От точки 02718 линия границы идет в северо-западном направлении по сельскохозяйственным угодьям, затем по южной стороне земель лесного фонда (урочище Каменное) до точки 02714.

От точки 02714 линия границы в общем западном направлении огибает земли лесного фонда (урочище Каменное) по южной стороне до точки 02701.

От точки 02701 линия границы в общем северо-восточном направлении огибает земли лесного фонда (урочище Каменное) по западной и северной сторонам до точки 02692.

От точки 02692 линия границы идет в северо-западном направлении по сельскохозяйственным угодьям, по лесной полосе, по сельскохозяйственным угодьям до точки 02688.

От точки 02688 линия границы идет в юго-западном направлении по южной стороне земель лесного фонда (урочище Плоское) до точки 02687.

От точки 02687 линия границы в общем западном направлении огибает земли лесного фонда (урочище Плоское) по южной и западной сторонам до точки 02650.

От точки 02650 линия границы идет в северо-восточном направлении по северной стороне земель лесного фонда (урочище Плоское) до точки 02646.

От точки 02646 линия границы идет в северо-западном направлении по сельскохозяйственным угодьям, по западной стороне лесной полосы до точки 02644.

От точки 02644 линия границы в общем западном направлении огибает земли лесного фонда (урочище Долгое - 2) по южной стороне до точки 02636.

От точки 02636 линия границы идет в юго-западном направлении по южной стороне земель лесного фонда (урочище Долгое - 2), по сельскохозяйственным угодьям до точки 02633.

От точки 02633 линия границы идет в южном направлении по сельскохозяйственным угодьям до точки 02632.

От точки 02632 линия границы идет в юго-западном направлении по северной стороне земель лесного фонда (урочище Оскочное), затем по землям лесного фонда (урочище Оскочное), далее по балке до точки 02623.

От точки 02623 линия границы идет в западном направлении по балке, по сельскохозяйственным угодьям до точки 02622.

От точки 02622 линия границы идет в южном направлении по сельскохозяйственным угодьям вдоль западной стороны приусадебных земельных участков села Перлевка до точки 02619.

От точки 02619 линия границы идет в северо-западном направлении по сельскохозяйственным угодьям вдоль северной стороны приусадебных земельных участков села Перлевка до точки 02616.

От точки 02616 линия границы идет в юго-западном направлении по сельскохозяйственным угодьям, по южной стороне лесной полосы до точки 02614.

От точки 02614 линия границы идет в западном направлении по южной стороне лесной полосы до точки 02611.

От точки 02611 линия границы идет в северо-западном направлении по лесной полосе, по древесно-кустарниковой растительности, по сельскохозяйственным угодьям, по древесно-кустарниковой растительности, по сельскохозяйственным угодьям, снова по древесно-кустарниковой растительности, далее по балке до точки 02601.

От точки 02601 линия границы идет в юго-западном направлении по балке, по сельскохозяйственным угодьям, по лесной полосе, по сельскохозяйственным угодьям, по западной стороне лесной полосы, по сельскохозяйственным угодьям, по лесной полосе до точки 02595.

От точки 02595 линия границы идет в северо-западном направлении по сельскохозяйственным угодьям до точки стыка 02593 границ Чистополянско-го сельского поселения Рамонского муниципального района и Перлевского, Землянско-го сельских поселений Семилукского муниципального района.

От точки стыка 02593 линия границы идет в северо-восточном направлении по восточной стороне лесной полосы, пересекает балку, затем по землям лесного фонда (урочище Липендино) до точки 02588.

От точки 02588 линия границы идет в северо-западном направлении по северной стороне земель лесного фонда (урочище Липендино), пересекает автомобильную дорогу «Семилуки – Землянск» - с. Чистая Поляна, далее по сельскохозяйственным угодьям, пересекает балку Гадкая, снова по сельскохозяйственным угодьям до точки 02579.

От точки 02579 линия границы идет в северном направлении по сельскохозяйственным угодьям, пересекает полевою дорогу, по западной стороне лесной полосы, пересекает земли лесного фонда (урочище Тихонское), далее по балке Гадкая, по сельскохозяйственным угодьям, по западной стороне лесной полосы, вновь по сельскохозяйственным угодьям до точки 02573.

От точки 02573 линия границы идет в северо-восточном направлении по сельскохозяйственным угодьям, по северной стороне лесной полосы, далее по сельскохозяйственным угодьям до точки стыка 02569 границ Чистополянского, Сомовского сельских поселений и Семилукского муниципального района.

Протяженность границы Чистополянского сельского поселения по смежеству с Семилукским муниципальным районом составляет 46589,6 м.

Общая протяженность границ Чистополянского сельского поселения составляет 60465,1 м.»;

р) в разделе «Описание границ Яменского сельского поселения Рамонского муниципального района Воронежской области»:

- наименование изложить в следующей редакции:

**«ТЕКСТОВОЕ ОПИСАНИЕ ГРАНИЦ ЯМЕНСКОГО СЕЛЬСКОГО ПОСЕЛЕНИЯ РАМОНСКОГО МУНИЦИПАЛЬНОГО РАЙОНА ВОРОНЕЖСКОЙ ОБЛАСТИ»;**

- подразделы I и II изложить в следующей редакции:

«I. Линия прохождения границы Яменского сельского поселения по смежеству с Новоживотинновским сельским поселением

От точки стыка 25211146 границ Яменского, Русскогвоздевского и Новоживотинновского сельских поселений линия границы в юго-восточном направлении пересекает реку Дон, затем идет по древесно-кустарниковой растительности, по северной стороне лесной полосы вдоль южной стороны садоводческого товарищества «Здоровье» и далее по южной стороне садоводческого товарищества «Озон-3» до точки 2521118801.

От точки 2521118801 линия границы идет в общем юго-западном направлении по западной стороне земель лесного фонда (урочище Борисеевское) до точки 25211193037.

От точки 25211193037 линия границы идет в северо-восточном направлении по южной стороне земель лесного фонда (урочище Борисеевское) до точки 25211193021.

От точки 25211193021 линия границы идет в юго-западном направлении по западной стороне полосы отвода автомобильной дороги М «Дон» - с. Ямное - Новоживотинное до точки 25211193017.

От точки 25211193017 линия границы в северо-восточном направлении пересекает автомобильную дорогу М «Дон» - с. Ямное – Новоживотинное, далее идет по восточной стороне полосы отвода автомобильной дороги М «Дон» - с. Ямное - Новоживотинное до точки 25211193012.

От точки 25211193012 линия границы идет в юго-восточном направлении по древесно-кустарниковой растительности, пересекает грунтовую дорогу до точки 25211193011.

От точки 25211193011 линия границы идет в северо-восточном направлении по древесно-кустарниковой растительности, пересекает грунтовую дорогу, затем снова по древесно-кустарниковой растительности до точки 25211193007.

От точки 25211193007 линия границы идет в северном направлении по древесно-кустарниковой растительности восточнее грунтовой дороги до точки 25211193005.

От точки 25211193005 линия границы идет в юго-восточном направлении по древесно-кустарниковым насаждениям вдоль балки Аленинский Лог до точки 25211193001.

От точки 25211193001 линия границы идет в северо-восточном направлении по западной границе земель лесного фонда (урочище Стрелецкая Дача) до точки 25211172.

От точки 25211172 линия границы идет в юго-восточном направлении по северной границе земель лесного фонда (урочище Стрелецкая Дача) до точки 25211180.

От точки 25211180 линия границы идет в северо-восточном направлении по северной границе земель лесного фонда (урочище Стрелецкая Дача) до точки стыка 25222391 границ Яменского, Новоживотинновского и Айдаровского сельских поселений.

Протяженность границы Яменского сельского поселения по смежеству с Новоживотинновским сельским поселением составляет 6116 м.

II. Линия прохождения границы Яменского сельского поселения по смежеству с Айдаровским сельским поселением

От точки стыка 25222391 границ Яменского, Новоживотинновского и Айдаровского сельских поселений линия границы идет в юго-восточном направлении по северной границе земель лесного фонда (урочище Стрелецкая Дача) до точки 25222391016.

От точки 25222391016 линия границы идет в юго-западном направлении по восточной границе земель лесного фонда (урочище Стрелецкая Дача) до точки 25222391026.

От точки 25222391026 линия границы идет в северо-западном направлении по восточной границе земель лесного фонда (урочище Стрелецкая Дача) до точки 25222391029.

От точки 25222391029 линия границы идет в юго-западном направлении по восточной границе земель лесного фонда (урочище Стрелецкая Дача) до точки 25222391037.

От точки 25222391037 линия границы идет в северо-западном направлении по южной границе земель лесного фонда (урочище Стрелецкая Дача) до точки 25222391039.

От точки 25222391039 линия границы идет в юго-западном направлении по восточной стороне лесного массива до точки 25222391041.

От точки 25222391041 линия границы идет в юго-восточном направлении по восточной стороне лесного массива до точки 25222391044.

От точки 25222391044 линия границы идет в юго-западном направлении по лесным насаждениям, по западной стороне оврага, снова по лесным насаждениям, далее по балке до точки 25222391058.

От точки 25222391058 линия границы идет в юго-восточном направлении по балке до точки 25222391060.

От точки 25222391060 линия границы идет в северо-восточном направлении по балке, по лесным насаждениям, по лесной полосе до точки 25222391072.

От точки 25222391072 линия границы идет в юго-восточном направлении по северной стороне территории производственной базы до точки 25222391078.

От точки 25222391078 линия границы идет в юго-западном направлении по восточной стороне территории производственной базы до точки 25222391080.

От точки 25222391080 линия границы в восточном направлении пересекает автомобильную дорогу, пересекает железнодорожные подъездные пути до точки 25222391082.

От точки 25222391082 линия границы идет в северо-восточном направлении по западной стороне производственной площадки, далее по восточной стороне железнодорожных подъездных путей до точки 25222391086.

От точки 25222391086 линия границы идет в общем юго-восточном направлении по южной стороне производственной площадки до точки 25222391096.

От точки 25222391096 линия границы идет в общем южном направлении по западной стороне полосы отвода автомобильной дороги А-134 подъездная дорога от автомобильной дороги М-4 «Дон» к г. Воронежу до точки 25222391115.

От точки 25222391115 линия границы в юго-восточном направлении пересекает автомобильную дорогу А-134 подъездная дорога от автомобильной дороги М-4 «Дон» к г. Воронежу до точки 25222391117.

От точки 25222391117 линия границы идет в северо-восточном направлении по восточной стороне полосы отвода автомобильной дороги А-134 подъездная дорога от автомобильной дороги М-4 «Дон» к г. Воронежу до точки 25222391119.

От точки 25222391119 линия границы идет в общем восточном направлении по сельскохозяйственным угодьям, затем по северной стороне лесной полосы, далее по лесной полосе, вновь снова по северной стороне лесной полосы до точки 25222391137.

От точки 25222391137 линия границы идет в южном направлении по краю лесной полосы до точки 25222391138.

От точки 25222391138 линия границы идет в западном направлении по южной стороне лесной полосы до точки 25222391150.

От точки 25222391150 линия границы идет в южном направлении по западной стороне садоводческого товарищества «Дубрава» до точки 25222391162.

От точки 25222391162 линия границы идет в общем восточном направлении по южной стороне садоводческого товарищества «Дубрава» до точки стыка 799 границ Яменского, Айдаровского сельских поселений и городского округа город Воронеж.

Протяженность границы Яменского сельского поселения по смежеству с Айдаровским сельским поселением составляет 8888,4 м.»;

- в подразделе III:

в абзаце первом слова «От точки 25222413» заменить словами «От точки 799»;

в абзаце четвертом цифры «15776» заменить цифрами «15461»;

- подразделы IV и V изложить в следующей редакции:

«IV. Линия прохождения границы Яменского сельского поселения по смежеству с Семилукским муниципальным районом

От точки стыка 632 границ Яменского сельского поселения, Семилукского муниципального района и городского округа город Воронеж линия границы идет в северо-западном направлении по озеру, по древесно-кустарниковой растительности, далее по сельскохозяйственным угодьям до точки 02888076.

От точки 02888076 линия границы идет в юго-западном направлении по сельскохозяйственным угодьям, затем по заболоченной местности, далее по древесно-кустарниковой растительности до точки 02888062.

От точки 02888062 линия границы идет в северо-западном направлении по древесно-кустарниковой растительности, затем по заболоченной местности до точки 02888059.

От точки 02888059 линия границы идет в северо-восточном направлении по заболоченной местности до точки 02888055.

От точки 02888055 линия границы идет в северо-западном направлении по древесно-кустарниковой растительности, далее по сельскохозяйственным угодьям, вновь по древесно-кустарниковой растительности до точки 02888100.

От точки 02888100 линия границы идет в общем северном направлении по реке Дон, далее по середине реки Дон до точки стыка 02888030 границ Яменского сельского поселения Рамонского муниципального района и Семилукского, Губаревского сельских поселений Семилукского муниципального района.

От точки стыка 02888030 линия границы идет в общем северном направлении по середине реки Дон, затем по реке Дон до точки стыка 25211853 границ Яменского, Русскогвоздевского сельских поселений и Семилукского муниципального района.

Протяженность границы Яменского сельского поселения по смежеству с Семилукским муниципальным районом составляет 10997,4 м.

V. Линия прохождения границы Яменского сельского поселения по смежеству с Русскогвоздевским сельским поселением

От точки стыка 25211853 границ Яменского, Русскогвоздевского сельских поселений и Семилукского муниципального района линия границы идет в общем северо-восточном направлении по реке Дон до точки 25211065.

От точки 25211065 линия границы идет в юго-восточном направлении по реке Дон до точки стыка 25211146 границ Яменского, Русскогвоздевского и Новожиловинского сельских поселений.

Протяженность границы Яменского сельского поселения по смежеству с Русскогвоздевским сельским поселением составляет 8692 м.

Общая протяженность границ Яменского сельского поселения составляет 50154,8 м.»;

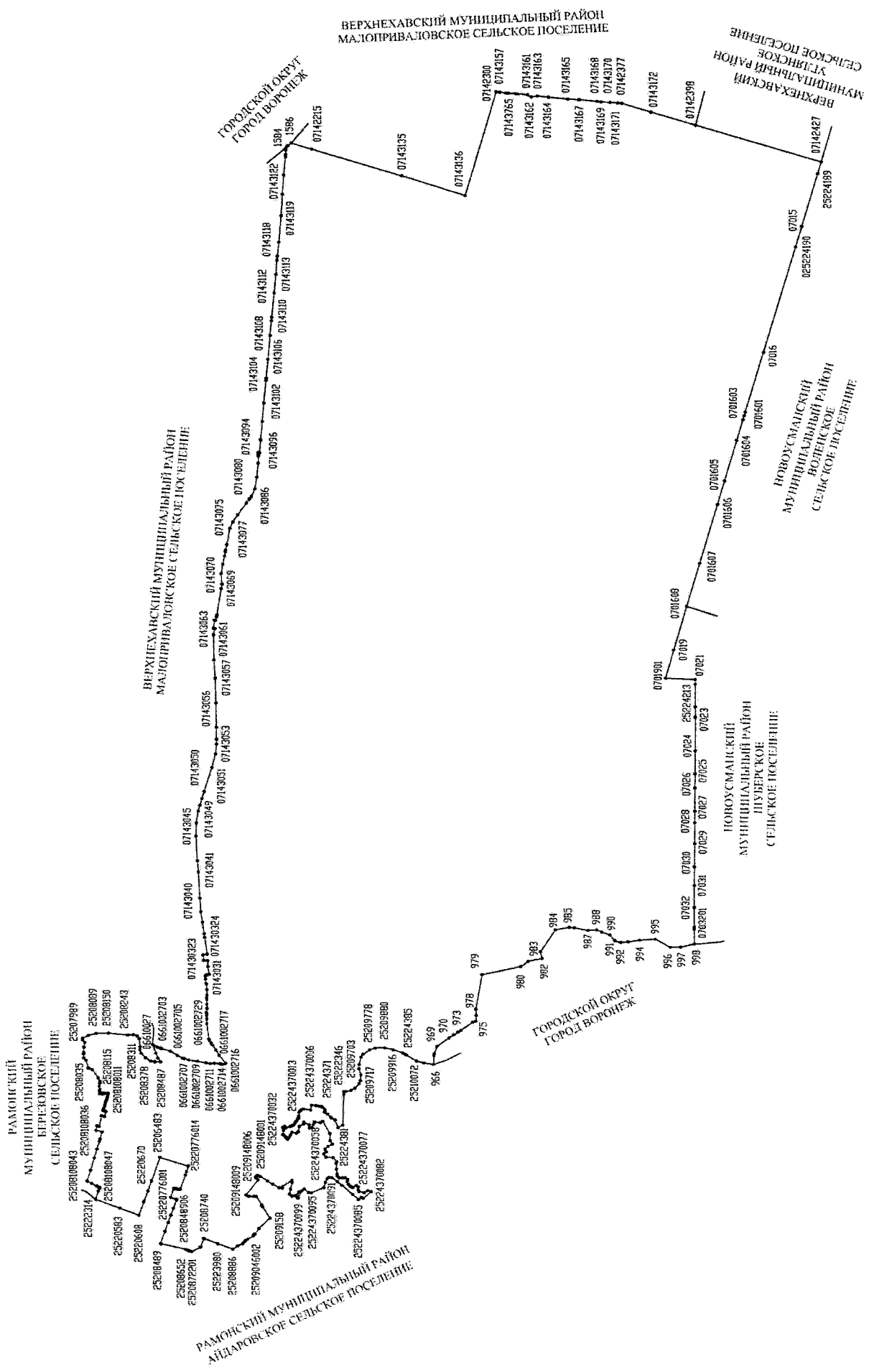
5) в приложении 2.4:

- дополнить наименованием следующего содержания:

**«ГРАФИЧЕСКОЕ ОПИСАНИЕ ГРАНИЦ МУНИЦИПАЛЬНЫХ  
ОБРАЗОВАНИЙ РАМОНСКОГО МУНИЦИПАЛЬНОГО РАЙОНА  
ВОРОНЕЖСКОЙ ОБЛАСТИ»;**

- карту-схему границ Рамонского городского поселения Рамонского муниципального района Воронежской области изложить в следующей редакции:

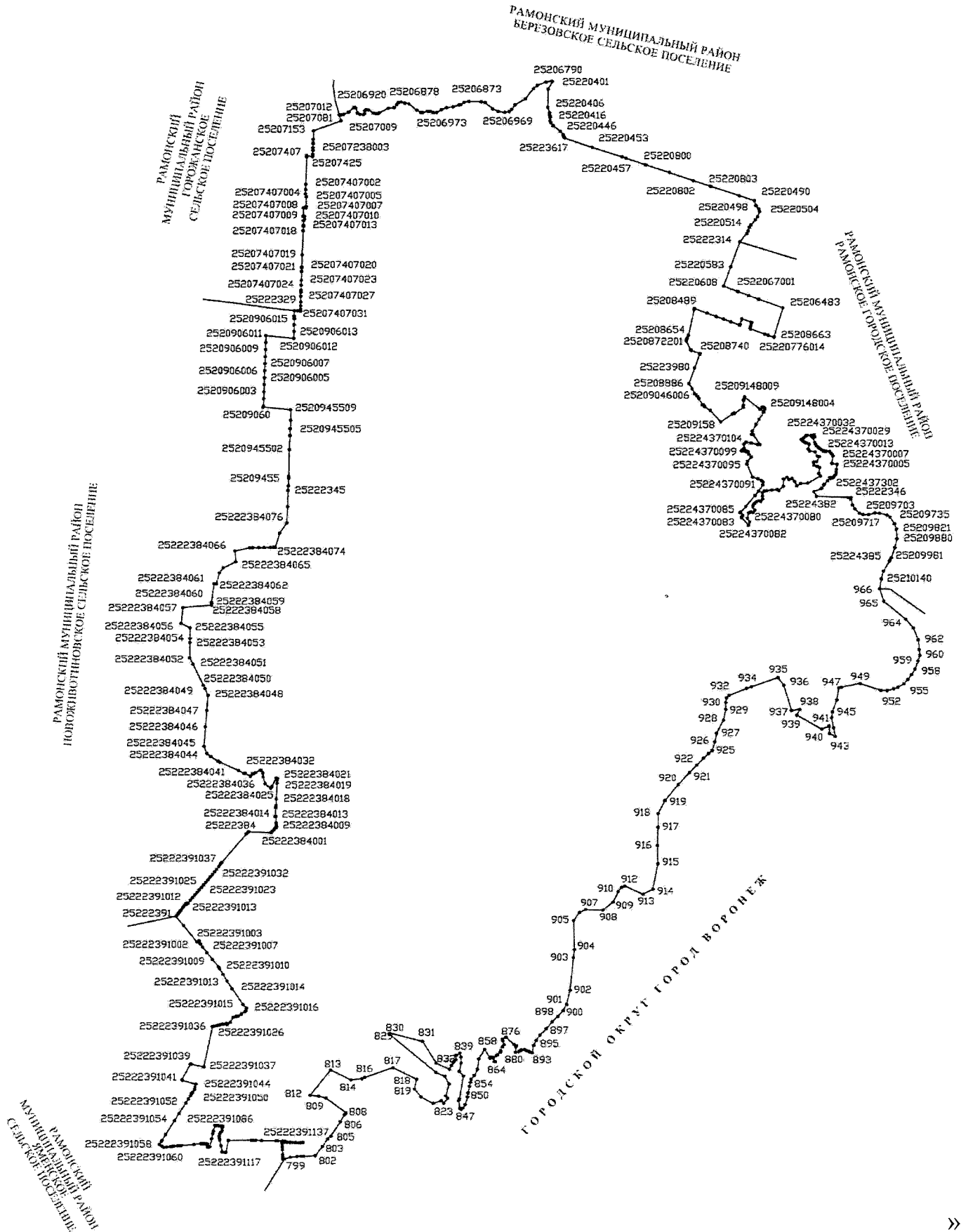
# «Карта-схема границ городского поселения Рамонского района Воронежской области»





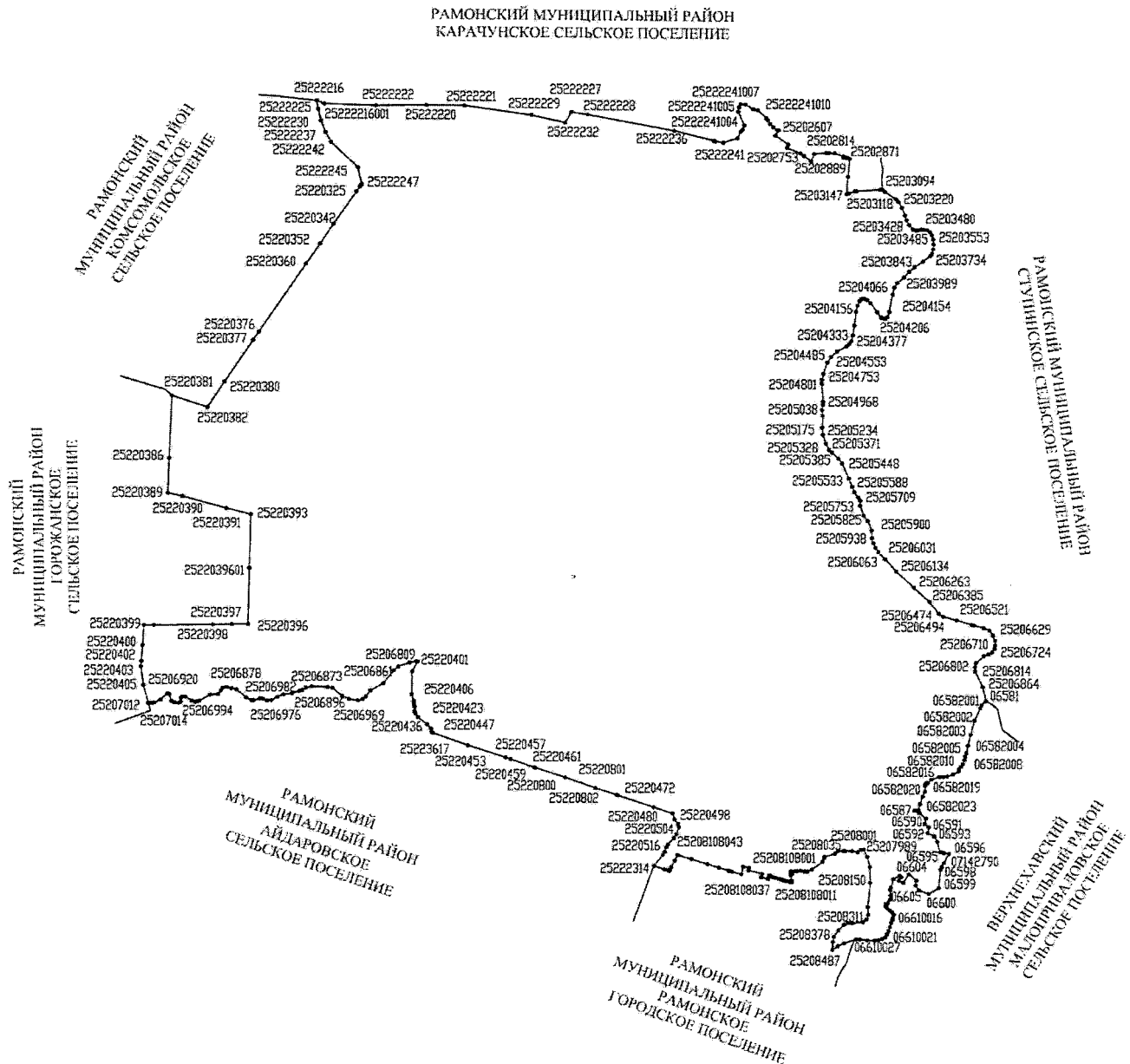
- карту-схему границ Айдаровского сельского поселения Рамонского муниципального района Воронежской области изложить в следующей редакции:

# «Карта-схема границ Айдаровского сельского поселения Рамонского муниципального района Воронежской области»



- карту-схему границ Березовского сельского поселения Рамонского муниципального района Воронежской области изложить в следующей редакции:

**«Карта-схема границ Березовского сельского поселения Рамонского муниципального района Воронежской области»**



»;

- дополнить перечнем координат характерных точек границ Березовского сельского поселения Рамонского муниципального района Воронежской области следующего содержания:

**«Перечень координат характерных точек границ  
Березовского сельского поселения  
Рамонского муниципального района Воронежской области**

№ п/п	Номер характерной точки границы	Координаты	
		X	Y
1	25222216	552035.57	1303494.84
2	25222216001	551994.08	1303587.12
3	25222222	551974.62	1304230.57
4	25222220	551983.94	1304860.48
5	25222221	551980.56	1305333.75
6	25222229	551864.57	1306165.16
7	25222232	551770.59	1306587.63
8	25222227	551904.37	1306666.37
9	25222228	551872.20	1306864.49
10	25222236	551676.62	1307949.88
11	25222236001	551552.37	1308441.88
12	25222236002	551549.18	1308441.08
13	25222236003	551547.72	1308446.54
14	25222236004	551545.51	1308459.51
15	25222236005	551547.20	1308459.97
16	25222241	551526.70	1308558.64
17	25222241001	551583.95	1308736.24
18	25222241002	551667.02	1308776.28
19	25222241003	551691.04	1308796.29
20	25222241004	551745.09	1308821.32
21	25222241005	551919.24	1308744.25
22	25222241006	551971.29	1308753.26
23	25222241007	552012.32	1308773.27
24	25222241008	552010.32	1308833.32
25	25222241009	551950.27	1308932.41
26	25222241010	551938.26	1308988.46
27	25222241011	551838.25	1309096.37
28	25222241012	551834.81	1309095.54
29	25222241013	551818.04	1309107.33
30	25222241014	551810.42	1309113.68
31	25222241015	551765.50	1309139.50
32	25222241016	551725.44	1309179.72
33	25222241017	551689.54	1309232.22
34	25202607	551686.74	1309246.19
35	25202643	551621.08	1309208.25
36	25202731	551511.32	1309365.96

37	25202753	551468.07	1309354.79
38	25202805	551400.61	1309516.91
39	25202832	551368.10	1309560.26
40	25202889	551298.94	1309652.46
41	25202814	551391.68	1309694.20
42	25202798	551404.25	1309843.18
43	25202799	551404.23	1309873.70
44	25202800	551404.20	1309944.04
45	2520280001	551359.97	1310053.36
46	2520280002	551347.11	1310055.40
47	2520280003	551349.40	1310072.55
48	2520280004	551352.40	1310072.07
49	25202855	551348.02	1310082.90
50	25202861	551343.25	1310099.81
51	25202871	551328.51	1310135.91
52	25203003	551102.53	1310113.27
53	25203147	550886.77	1310095.58
54	25203144	550895.68	1310131.87
55	25203118	550922.80	1310203.50
56	25203115	550924.02	1310219.56
57	2520311501	550942.77	1310514.54
58	25203094	550944.94	1310548.62
59	25203128	550916.58	1310578.60
60	25203187	550828.67	1310710.88
61	25203220	550791.09	1310746.90
62	25203281	550717.26	1310790.12
63	25203341	550620.53	1310827.70
64	25203382	550564.14	1310847.02
65	25203428	550502.84	1310878.24
66	25203471	550451.04	1310926.28
67	25203485	550435.36	1310956.10
68	25203486	550434.87	1310984.04
69	25203472	550448.93	1311022.25
70	25203473	550448.38	1311049.06
71	25203480	550442.25	1311099.08
72	25203497	550415.72	1311139.19
73	25203520	550376.27	1311161.68
74	25203553	550324.08	1311178.40
75	25203600	550260.72	1311180.87
76	25203665	550203.20	1311178.18
77	25203698	550148.92	1311163.61
78	25203734	550119.06	1311141.96
79	25203793	550046.94	1311053.95

80	25203843	549979.67	1310948.95
81	25203892	549923.84	1310879.37
82	2520398901	549854.84	1310819.60
83	25203989	549779.93	1310729.59
84	25204010	549724.57	1310697.24
85	25204044	549638.91	1310674.58
86	25204154	549425.39	1310634.01
87	25204184	549359.95	1310606.87
88	25204205	549336.86	1310585.14
89	25204206	549335.75	1310564.84
90	25204190	549351.43	1310535.02
91	25204158	549420.10	1310484.24
92	25204091	549530.62	1310401.62
93	25204074	549568.97	1310359.67
94	25204069	549583.84	1310332.40
95	25204066	549586.85	1310303.58
96	25204072	549578.16	1310285.06
97	25204083	549555.07	1310264.18
98	25204121	549496.42	1310237.81
99	25204156	549424.34	1310220.06
100	25204261	549249.95	1310199.33
101	25204333	549130.53	1310180.47
102	25204377	549058.45	1310162.72
103	25204392	549023.47	1310136.90
104	25204404	548998.23	1310109.59
105	25204442	548928.50	1309985.38
106	25204485	548861.34	1309906.79
107	25204553	548793.91	1309863.79
108	25204668	548650.35	1309813.54
109	25204753	548576.63	1309798.62
110	25204801	548528.44	1309796.00
111	25204935	548305.72	1309811.43
112	25204968	548266.82	1309808.66
113	25205038	548199.96	1309800.41
114	25205091	548129.11	1309806.64
115	25205175	547975.52	1309801.65
116	25205234	547892.89	1309810.61
117	25205328	547780.89	1309850.23
118	25205371	547701.81	1309889.64
119	25205385	547669.12	1309927.93
120	25205419	547597.02	1310008.78
121	25205448	547533.14	1310052.34
122	25205533	547340.80	1310137.02

123	25205588	547240.55	1310181.01
124	25205620	547172.28	1310206.97
125	25205675	547107.56	1310253.22
126	25205709	547067.20	1310280.64
127	25205753	547004.65	1310281.15
128	25205825	546877.33	1310323.67
129	25205854	546812.64	1310374.15
130	25205900	546687.94	1310425.12
131	25205938	546596.67	1310429.25
132	25205974	546533.40	1310445.86
133	25206002	546474.43	1310472.58
134	25206031	546422.31	1310508.57
135	25206063	546333.37	1310592.26
136	25206134	546177.28	1310736.62
137	25206263	545970.22	1310954.20
138	25206385	545793.41	1311150.37
139	25206474	545648.90	1311261.61
140	25206494	545607.09	1311319.53
141	25206521	545565.34	1311489.19
142	25206551	545508.46	1311670.84
143	25223544	545500.69	1311700.84
144	25206580	545469.10	1311822.71
145	25206604	545435.86	1311894.94
146	25206629	545375.35	1311938.61
147	25206666	545308.77	1311964.56
148	25206695	545248.76	1311965.89
149	25206710	545205.57	1311956.93
150	25206724	545163.06	1311926.80
151	25206730	545136.50	1311882.15
152	25206743	545116.58	1311823.04
153	25206786	545027.89	1311727.25
154	25206802	544977.06	1311714.12
155	25206814	544928.04	1311715.37
156	25206864	544729.32	1311814.35
157	06581	544556.29	1311854.42
158	06582001	544500.90	1311800.01
159	0658200101	544465.74	1311783.99
160	06582002	544312.50	1311714.21
161	06582003	544135.70	1311665.41
162	06582004	544002.10	1311633.21
163	06582005	543910.00	1311614.51
164	06582006	543864.90	1311600.01
165	06582007	543824.70	1311589.50

166	06582008	543770.40	1311570.51
167	06582009	543737.90	1311546.21
168	06582010	543701.90	1311522.31
169	06582011	543677.70	1311520.40
170	06582012	543642.10	1311453.50
171	06582013	543613.59	1311376.80
172	07142788	543610.15	1311327.93
173	06582014	543610.00	1311325.70
174	06582015	543607.69	1311279.90
175	06582016	543575.09	1311181.30
176	06582017	543533.80	1311138.51
177	06582018	543524.79	1311117.30
178	06582019	543498.50	1311103.01
179	06582020	543422.30	1311101.11
180	06582021	543364.30	1311073.61
181	06582022	543273.80	1311040.21
182	06582023	543193.20	1311017.71
183	06587	543186.74	1310971.60
184	0658701	543160.08	1311026.99
185	06588	543154.91	1311037.72
186	06589	543090.77	1311116.08
187	06590	543023.24	1311099.86
188	06591	542979.31	1311151.48
189	06592	542910.30	1311137.67
190	06593	542867.87	1311217.27
191	06594	542799.96	1311258.56
192	06595	542668.89	1311292.69
193	07142789	542660.26	1311339.57
194	06596	542648.67	1311402.54
195	07142790	542531.69	1311341.15
196	06597	542485.85	1311317.09
197	06598	542451.92	1311299.33
198	06599	542218.05	1311277.39
199	06600	542142.16	1311154.11
200	06601	542191.11	1311032.05
201	06602	542250.43	1310992.13
202	06603	542311.20	1311002.00
203	06604	542390.13	1310907.64
204	06605	542282.13	1310837.20
205	06606	542313.44	1310782.07
206	06607	542353.83	1310808.78
207	06608	542368.50	1310791.49
208	06609	542326.44	1310711.58



209	0660901	542220.60	1310682.59
210	06610	542190.87	1310674.44
211	06610005	542123.50	1310680.50
212	06610006	542070.50	1310675.21
213	06610007	542025.60	1310647.51
214	06610008	542011.20	1310622.11
215	06610009	541988.10	1310621.31
216	06610010	541975.10	1310632.30
217	06610011	541959.80	1310641.20
218	06610012	541931.60	1310673.50
219	06610013	541908.10	1310702.10
220	06610014	541881.90	1310719.51
221	06610015	541833.70	1310706.30
222	06610016	541815.80	1310703.01
223	06610017	541776.09	1310688.20
224	06610018	541722.10	1310672.70
225	06610019	541674.29	1310655.60
226	07142791	541639.20	1310642.13
227	06610020	541626.09	1310637.10
228	06610021	541591.19	1310614.30
229	06610022	541572.30	1310577.40
230	06610023	541558.10	1310528.50
231	06610024	541551.69	1310485.20
232	06610025	541556.20	1310388.70
233	06610026	541567.09	1310296.40
234	06610027	541566.79	1310247.30
235	25208433	541514.20	1310102.07
236	25208455	541480.05	1310020.83
237	25208487	541431.61	1309958.27
238	25208423	541531.37	1309960.51
239	25208378	541597.37	1309973.86
240	25208341	541677.91	1310027.84
241	25208323	541750.07	1310100.49
242	25208311	541770.57	1310152.12
243	25208313	541768.25	1310203.81
244	25208302	541784.73	1310337.06
245	25208285	541815.99	1310381.49
246	25208271	541875.67	1310401.70
247	25208243	541972.21	1310395.85
248	25208150	542279.57	1310425.50
249	25208089	542476.97	1310418.82
250	25208036	542604.42	1310386.17
251	25207989	542698.59	1310339.65

252	25207991	542693.87	1310310.89
253	25208009	542660.94	1310268.19
254	25208002	542677.02	1310192.53
255	2520800201	542679.47	1310110.82
256	25207998	542679.64	1310093.37
257	2520799801	542679.71	1310085.98
258	25208001	542677.14	1310018.82
259	25208019	542642.33	1309981.64
260	25208035	542605.46	1309856.35
261	25208046	542590.11	1309849.61
262	25208072	542540.24	1309827.74
263	25208099	542442.47	1309694.16
264	25208115	542416.89	1309641.70
265	25208113	542418.44	1309606.95
266	25208104	542426.68	1309555.24
267	25208112	542418.86	1309505.27
268	25208108	542422.15	1309483.23
269	25208108001	542418.77	1309435.34
270	25208108002	542380.11	1309449.60
271	25208108003	542378.53	1309428.17
272	25208108004	542367.20	1309431.74
273	25208108005	542342.18	1309439.64
274	25208108006	542303.03	1309444.92
275	25208108007	542293.28	1309443.90
276	25208108008	542291.20	1309443.85
277	25208108009	542290.20	1309443.83
278	25208108010	542288.12	1309443.78
279	25208108011	542279.54	1309443.43
280	25208108012	542286.53	1309415.18
281	25208108013	542287.29	1309412.54
282	25208108014	542288.31	1309408.68
283	25208108015	542293.52	1309389.71
284	25208108016	542295.31	1309383.59
285	25208108017	542300.30	1309367.03
286	25208108018	542306.85	1309343.05
287	25208108019	542312.57	1309325.06
288	25208108020	542312.06	1309324.90
289	25208108021	542318.06	1309306.75
290	25208108022	542321.80	1309295.77
291	25208108023	542324.28	1309287.13
292	25208108024	542335.14	1309248.56
293	25208108025	542343.19	1309218.84
294	25208108026	542352.03	1309198.63

295	25208108027	542361.63	1309176.67
296	25208108028	542367.57	1309163.09
297	25208108029	542326.10	1309152.20
298	25208108030	542318.16	1309149.50
299	25208108031	542320.20	1309143.50
300	25208108032	542341.53	1309064.40
301	25208108033	542385.85	1309076.63
302	25208108034	542427.61	1308907.50
303	25208108035	542460.08	1308915.24
304	25208108036	542476.00	1308842.99
305	25208108037	542376.34	1308820.62
306	25208108038	542412.07	1308702.35
307	25208108039	542422.77	1308666.94
308	25208108040	542461.00	1308540.42
309	25208108041	542504.39	1308396.81
310	25208108042	542563.82	1308200.14
311	25208108043	542616.47	1308025.87
312	25208108044	542545.16	1307988.05
313	25208108045	542464.54	1307945.29
314	25208108046	542434.95	1307932.10
315	25208108047	542416.35	1307923.20
316	25208108048	542422.70	1307902.60
317	25208101	542434.90	1307863.02
318	25222314	542480.65	1307727.77
319	25220520	542615.10	1307838.26
320	25220519	542654.94	1307861.86
321	25220516	542711.68	1307881.18
322	25220514	542748.98	1307903.10
323	25220511	542830.47	1307975.72
324	25220510	542877.96	1308007.77
325	25220504	542964.35	1308040.56
326	25220502	543004.04	1308028.57
327	25220498	543061.34	1307984.34
328	25220490	543136.48	1307957.01
329	25220480	543214.10	1307722.92
330	25220472	543360.86	1307272.77
331	25220803	543365.54	1307258.18
332	25220802	543450.09	1306994.24
333	25220801	543581.20	1306615.72
334	25220800	543701.12	1306244.11
335	25220461	543705.06	1306232.22
336	25220459	543807.10	1305935.79
337	25220457	543828.01	1305875.06

338	25220453	543975.81	1305406.00
339	25223617	544124.24	1304968.44
340	25222302	544142.92	1304951.91
341	25220447	544174.92	1304945.25
342	25220446	544229.95	1304898.72
343	25220436	544319.43	1304783.92
344	25220431	544364.49	1304748.54
345	25220423	544396.42	1304737.91
346	25220416	544450.25	1304739.54
347	25220415	544453.01	1304739.62
348	25220414	544466.41	1304737.57
349	25220413	544477.33	1304735.90
350	25220411	544488.68	1304734.17
351	25220410	544490.86	1304733.83
352	25220408	544520.40	1304729.31
353	25220406	544602.74	1304702.70
354	25220404	544889.86	1304706.95
355	25220401	545012.63	1304775.38
356	25206790	545017.64	1304759.69
357	25206794	545001.22	1304676.10
358	25206809	544949.36	1304536.29
359	25206822	544900.38	1304476.88
360	25206861	544737.27	1304348.86
361	25206895	544644.57	1304186.78
362	25206933	544572.01	1304131.96
363	25206966	544537.69	1304094.36
364	25206969	544523.23	1304029.36
365	25206961	544540.23	1303922.41
366	25206930	544578.62	1303834.62
367	25206881	544677.34	1303717.16
368	25206876	544690.77	1303654.29
369	25206873	544696.38	1303461.13
370	25206879	544678.38	1303385.18
371	25206896	544643.91	1303337.42
372	25206902	544638.41	1303307.86
373	25206914	544606.65	1303214.33
374	25206923	544593.27	1303107.82
375	25206945	544562.61	1303032.06
376	25206973	544518.43	1302954.80
377	25206976	544517.62	1302899.76
378	25206963	544538.85	1302851.18
379	25206982	544539.11	1302811.38
380	25206977	544516.88	1302734.64

381	25206972	544519.87	1302708.34
382	25206952	544555.19	1302641.77
383	25206890	544654.70	1302520.06
384	25206886	544667.27	1302456.36
385	25206878	544684.97	1302396.82
386	25206882	544673.33	1302351.26
387	25206903	544636.69	1302328.09
388	25206922	544593.91	1302288.92
389	25206928	544581.48	1302190.02
390	25220409	544511.75	1302058.62
391	25206992	544499.88	1302036.25
392	25206994	544496.05	1302005.82
393	25206984	544509.79	1301964.12
394	25206949	544557.62	1301887.20
395	25206946	544561.32	1301851.58
396	25206959	544544.12	1301829.82
397	25206996	544495.11	1301826.30
398	25207009	544482.07	1301801.09
399	25207006	544487.20	1301747.66
400	25206985	544508.58	1301709.24
401	25206924	544585.88	1301684.39
402	25206920	544597.52	1301672.37
403	25206921	544596.45	1301657.14
404	25206970	544520.94	1301573.57
405	25207008	544485.50	1301497.24
406	25207014	544477.29	1301472.88
407	25207016	544476.67	1301447.49
408	25207012	544477.79	1301423.76
409	25220405	544701.99	1301359.77
410	25220403	544933.79	1301329.62
411	25220402	545001.98	1301334.45
412	25220400	545196.93	1301348.25
413	25220399	545451.95	1301364.43
414	2522039901	545453.79	1301486.91
415	25220398	545464.65	1302221.90
416	25220397	545468.86	1302461.88
417	25220396	545471.77	1302661.37
418	2522039601	546180.10	1302676.76
419	25220393	546859.56	1302691.52
420	25220391	546932.41	1302387.98
421	25220390	547081.01	1301837.40
422	25220389	547122.24	1301657.59
423	25220386	547560.37	1301672.98

424	25220381	548342.50	1301705.09
425	25220382	548198.52	1302147.70
426	25220380	548518.72	1302358.68
427	25220377	549035.34	1302713.04
428	25220376	549135.79	1302784.11
429	25220360	549983.51	1303369.21
430	25220352	550237.35	1303543.06
431	25220342	550481.40	1303710.19
432	25220325	550891.63	1303991.85
433	2522224701	550952.88	1304033.93
434	25222247	550986.29	1304056.18
435	25222245	551194.36	1304007.40
436	25222242	551515.68	1303674.32
437	25222237	551636.77	1303604.90
438	25222230	551781.55	1303547.33
439	25222225	551924.65	1303512.62

»;

- карту-схему границ Большеверейского сельского поселения Рамонского муниципального района Воронежской области изложить в следующей редакции:



- дополнить перечнем координат характерных точек границ Большеверейского сельского поселения Рамонского муниципального района Воронежской области следующего содержания:

**«Перечень координат характерных точек границ  
Большеверейского сельского поселения  
Рамонского муниципального района Воронежской области**

№ п/п	Номер характерной точки границы	Координаты	
		X	Y
1	25222189	557826.45	1280452.33
2	25223027	557816.11	1280461.65
3	25223028	557447.01	1280794.27
4	02070	557398.68	1280837.83
5	02071	557041.27	1281151.57
6	0207101	557041.11	1281151.72
7	02072	556410.41	1281714.60
8	02073	555651.32	1282172.03
9	0207301	555286.63	1282483.77
10	02074	555271.21	1282496.95
11	25223031	554886.98	1282825.27
12	02075	554801.26	1282898.52
13	02076	554509.92	1283147.52
14	02077	554236.83	1283380.91
15	0207701	554189.80	1283419.05
16	02078	553747.15	1283777.95
17	02079	553280.29	1284172.72
18	02080	552762.46	1284621.81
19	02081	552410.24	1284852.11
20	02082	551930.36	1285175.69
21	25223041	551481.24	1285478.35
22	02083	551342.63	1285571.76
23	02084	550929.69	1285842.58
24	25223042	550674.07	1285988.91
25	25203506	550395.28	1286148.50
26	25203675	550182.99	1286052.23
27	2520367501	549919.71	1285922.88
28	25204142	549449.23	1285713.62
29	25221677	549379.67	1285681.23
30	2522167701	549173.21	1285585.13
31	25204411	548981.70	1285495.97
32	25204949	548289.54	1285140.77



33	25205008	548233.26	1285096.22
34	25205019	548225.37	1285128.34
35	25205011	548231.99	1285144.50
36	25204971	548265.55	1285176.15
37	25204973	548263.66	1285199.00
38	25204992	548250.85	1285213.29
39	25205040	548196.62	1285224.67
40	25205057	548167.70	1285243.91
41	25205096	548119.42	1285251.10
42	25205116	548099.85	1285265.33
43	25205140	548039.18	1285336.81
44	25205153	548014.55	1285348.45
45	25205169	547987.47	1285349.91
46	25205186	547952.07	1285335.19
47	25205221	547907.47	1285309.38
48	25205227	547899.95	1285298.30
49	25205242	547883.78	1285250.95
50	25205255	547872.77	1285240.80
51	25205261	547860.07	1285236.59
52	25205279	547837.24	1285242.56
53	25205293	547822.02	1285242.59
54	25205313	547798.30	1285228.23
55	25205329	547780.53	1285226.57
56	25205336	547767.87	1285235.91
57	25205343	547749.38	1285292.71
58	25205351	547735.87	1285301.20
59	25205391	547654.70	1285319.99
60	25205403	547628.52	1285336.13
61	25205416	547606.54	1285342.10
62	25205427	547586.23	1285338.75
63	25205432	547572.66	1285321.83
64	25205441	547542.98	1285290.54
65	25205467	547497.25	1285263.51
66	25205488	547458.28	1285237.32
67	25205512	547405.73	1285188.28
68	25205519	547385.41	1285178.15
69	25205539	547325.33	1285166.40
70	25205552	547305.01	1285160.51
71	25205560	547291.44	1285143.59
72	25205572	547273.64	1285126.68
73	25205604	547209.30	1285100.54
74	25205619	547172.90	1285089.59
75	25205641	547148.37	1285090.48

76	25205656	547127.26	1285105.77
77	25205664	547118.85	1285130.35
78	25205674	547110.46	1285159.17
79	25223498	547099.92	1285176.98
80	25223499	547061.93	1285210.51
81	25223500	547038.72	1285233.43
82	25223501	547022.26	1285246.59
83	25223502	547003.67	1285256.36
84	25223503	546982.96	1285262.33
85	25223504	546959.28	1285264.49
86	25223505	546933.90	1285264.96
87	25223506	546919.95	1285268.38
88	25223507	546903.90	1285278.57
89	25223508	546836.45	1285378.66
90	25223509	546828.46	1285396.89
91	25223510	546824.69	1285413.84
92	25223511	546823.04	1285436.29
93	25223512	546822.82	1285527.36
94	25223513	546819.93	1285559.98
95	25223514	546814.50	1285593.46
96	25223515	546811.20	1285632.01
97	25223516	546808.27	1285644.72
98	25223517	546801.12	1285663.79
99	25223518	546785.11	1285690.93
100	25223519	546768.66	1285710.02
101	25223520	546761.08	1285726.98
102	25223521	546755.21	1285751.56
103	25223522	546752.29	1285769.78
104	25223523	546734.10	1285766.85
105	25223524	546495.73	1285646.14
106	25223525	546038.88	1285418.66
107	25223526	545807.28	1285301.75
108	25223527	545659.10	1285228.74
109	25223528	545615.92	1285211.03
110	25223529	545557.08	1285185.29
111	25223530	545275.16	1285072.29
112	25223531	545180.33	1285032.64
113	2522353101	545166.30	1285079.13
114	2522353102	545134.82	1285212.36
115	25223533	545130.50	1285259.77
116	2522353301	544900.77	1285161.06
117	25223534	544881.16	1285152.64
118	2522353401	544850.28	1285139.17

119	2522353402	544760.46	1285087.77
120	2522353403	544668.94	1285037.09
121	2522353404	544524.04	1284953.46
122	2522353405	544320.77	1284882.67
123	2522353406	544285.01	1284887.74
124	25223538	544217.39	1284876.40
125	25223539	544031.75	1284693.75
126	2522353901	544008.92	1284707.25
127	2522353902	544007.25	1284705.06
128	25207288	543998.34	1284694.66
129	25207460	543749.84	1284390.13
130	25207460001	543692.02	1284328.08
131	25207460002	543682.19	1284317.52
132	25207460003	543660.38	1284270.82
133	25207460004	543645.12	1284232.53
134	25207460005	543634.69	1284205.37
135	25207460006	543622.88	1284174.72
136	25207460007	543602.18	1284045.36
137	25207460008	543576.19	1283545.16
138	25207460009	543566.60	1283341.17
139	25207460010	543562.13	1283126.50
140	25207460011	543552.31	1283124.41
141	25207460012	543551.72	1283102.27
142	25207460013	543560.43	1283097.35
143	25207460014	543562.05	1283008.40
144	25207460015	543556.18	1282990.55
145	25207460016	543547.97	1282974.71
146	25207460017	543541.23	1282966.59
147	25207662	543474.44	1282902.59
148	25207676	543455.71	1282889.23
149	25207786	543234.90	1282672.29
150	25207814	543155.59	1282575.62
151	25207832	543097.16	1282511.22
152	25207916	542764.38	1282113.77
153	2520791601	542763.91	1282113.33
154	25222313	542724.72	1282077.14
155	25208119	542381.65	1281760.33
156	25223849	542074.50	1281503.38
157	25222320	542026.56	1281463.27
158	2522232001	542046.31	1281448.72
159	25223804	542476.44	1281131.91
160	25223803	542854.05	1280851.36
161	2522380301	542884.44	1280828.14

162	25223802	543114.40	1280652.47
163	25222309	543189.93	1280597.20
164	25223801	543240.31	1280554.18
165	25223800	543411.39	1280415.32
166	25222305	543619.15	1280242.50
167	25207547	543624.96	1280250.46
168	25207429	543803.28	1280449.90
169	25222144	543883.36	1280527.45
170	25207235	544097.62	1280734.92
171	25207141	544246.71	1280921.13
172	25205767014	544256.80	1280933.80
173	25205767013	544256.83	1280933.78
174	25205767012	544280.52	1280906.34
175	25205767011	544414.93	1280767.25
176	25205767010	544595.63	1280585.53
177	25205767009	544663.03	1280514.53
178	25205767008	545307.30	1279847.40
179	25205767007	545675.81	1279465.82
180	25205767006	545779.86	1279357.08
181	25205767005	546315.02	1278791.50
182	25205767004	546445.19	1278659.69
183	25205767003	546730.55	1278362.07
184	25205767002	546763.19	1278333.91
185	25205767001	546824.51	1278292.15
186	25205767	546991.33	1278117.03
187	25205657	547127.25	1277968.04
188	25205564	547286.98	1277803.19
189	25205549	547308.97	1277781.37
190	25205527	547350.75	1277760.90
191	2520552701	547355.86	1277758.25
192	25222264008	547360.66	1277755.75
193	25222264007	547702.25	1278004.60
194	25222264006	547746.77	1278030.20
195	25222264005	547894.28	1278135.58
196	25222264004	548119.27	1278293.60
197	25222264003	548737.38	1278703.54
198	25222264002	548772.26	1278726.49
199	25222264001	548805.29	1278719.14
200	25222264	549299.58	1278609.12
201	25222258001	549415.80	1278591.87
202	25222258	549571.17	1278586.05
203	25222257	549921.70	1278558.73
204	25222254	550157.97	1278463.89

205	25222252	550269.38	1278438.16
206	25222249	550649.60	1278350.35
207	25222248	550834.90	1278347.05
208	25203179	550834.25	1278327.54
209	25202952	551193.80	1278326.26
210	25202929	551228.71	1278326.30
211	25202918	551248.78	1278319.54
212	25202917	551252.28	1278341.61
213	2522328338	551458.51	1278154.34
214	2522328337	551622.99	1277985.48
215	2522328336	551865.05	1277730.63
216	2522328335	551909.35	1277682.33
217	2522328334	551954.64	1277645.69
218	2522328333	552071.89	1277530.18
219	2522328332	552267.59	1277327.17
220	2522328331	552309.37	1277279.48
221	2522328330	552339.57	1277223.99
222	2522328329	552347.52	1277162.58
223	2522328328	552355.98	1277118.84
224	2522328327	552357.06	1277115.83
225	2522328326	552357.56	1277115.65
226	2522328325	552364.36	1277128.22
227	2522328324	552373.11	1277149.97
228	2522328323	552377.18	1277173.40
229	2522328322	552386.71	1277195.33
230	2522328321	552389.28	1277204.03
231	2522328320	552396.30	1277205.76
232	2522328319	552406.66	1277196.04
233	2522328318	552417.79	1277172.53
234	2522328317	552441.77	1277125.12
235	2522328316	552464.98	1277076.76
236	2522328315	552486.78	1277029.25
237	2522328314	552513.12	1276968.82
238	2522328313	552534.25	1276929.27
239	2522328312	552555.82	1276885.10
240	2522328311	552612.82	1276766.30
241	2522328310	552697.91	1276590.76
242	2522328309	552788.74	1276411.11
243	2522328308	552844.89	1276296.22
244	2522328307	552908.18	1276179.40
245	2522328306	552915.73	1276163.67
246	2522328305	552943.34	1276150.84
247	2522328304	552956.81	1276136.27

248	2522328303	552968.99	1276133.13
249	2522328302	552972.06	1276106.82
250	2522328301	552955.43	1276098.20
251	25223283	552942.74	1276055.36
252	25223282	552991.37	1275976.56
253	25223281	552996.72	1275941.73
254	25223280	552993.20	1275933.32
255	25223279	552955.33	1275945.85
256	25223278	552919.23	1275963.43
257	25223277	552805.82	1276012.88
258	25223276	552776.22	1276013.40
259	25223275	552766.81	1276007.63
260	25223274	552769.17	1275996.58
261	25223273	552830.92	1275892.98
262	25223272	552838.17	1275870.83
263	25223271	552833.09	1275870.07
264	25223270	552807.93	1275884.07
265	25223269	552758.85	1275934.92
266	25223268	552708.41	1276006.12
267	25223267	552666.36	1276022.11
268	25223266	552582.61	1276022.75
269	25223265	552514.81	1276016.32
270	25223264	552492.72	1276010.78
271	25223263	552479.55	1275981.36
272	25223262	552481.75	1275960.99
273	25223261	552498.04	1275922.58
274	25223260	552524.43	1275880.60
275	25223259	552552.36	1275830.12
276	25223258	552561.29	1275807.09
277	25223257	552563.27	1275773.17
278	2522150301	552561.37	1275746.77
279	2522150302	552572.71	1275722.55
280	2522150303	552583.92	1275674.13
281	2522150304	552652.21	1275478.90
282	2522150305	552715.68	1275438.50
283	2522150306	552830.51	1275412.88
284	2522150307	552763.77	1275361.56
285	2522150308	552818.59	1275320.20
286	2522150309	552846.43	1275306.27
287	2522150310	552873.22	1275306.27
288	2522150311	552926.80	1275321.29
289	2522150312	552964.30	1275331.31
290	2522150313	552991.09	1275346.34

291	2522150314	553005.66	1275361.56
292	2522150315	553071.95	1275380.32
293	2522150316	553082.94	1275346.90
294	2522150317	553071.45	1275341.33
295	2522150318	553006.28	1275317.90
296	2522150319	553062.49	1275174.18
297	2522150320	553104.21	1275177.07
298	2522150321	553147.58	1275173.85
299	2522150322	553174.97	1275181.71
300	2522150323	553197.77	1275205.46
301	2522150324	553232.08	1275216.06
302	25221503	553265.59	1275110.73
303	2522321201	553294.22	1275119.02
304	2522321202	553405.79	1275157.45
305	2522321203	553457.12	1275173.58
306	2522321204	553531.66	1275189.66
307	2522321205	554091.54	1275351.05
308	25221487	554109.94	1275356.40
309	25223192	554725.41	1275525.23
310	25221430	555421.14	1275735.69
311	25221421	555491.11	1275760.53
312	2522142101	555583.63	1275780.10
313	2522142102	555577.94	1275826.31
314	2522142103	555501.37	1276119.90
315	2522142104	555481.37	1276147.52
316	2522142105	555435.88	1276162.46
317	2522142106	555348.14	1276174.76
318	2522142107	555246.03	1276183.08
319	2522142108	555217.74	1276189.59
320	2522142109	555193.28	1276207.94
321	2522142110	555139.25	1276285.22
322	25223180	555106.76	1276394.16
323	25223181	555088.34	1276457.18
324	25223182	555032.90	1276739.42
325	25223183	555010.90	1276842.31
326	25223184	554971.74	1276981.94
327	25223185	555020.85	1277035.29
328	25223186	555079.69	1277114.74
329	25201054	555074.99	1277137.69
330	25200991	555144.33	1277340.64
331	25201017	555119.08	1277348.71
332	25201042	555089.48	1277350.08
333	25201064	555064.08	1277348.83

334	25201076	555047.20	1277351.67
335	25201090	555032.99	1277362.09
336	25201098	555028.08	1277372.34
337	25201103	555025.77	1277385.94
338	25201087	555033.58	1277397.66
339	25201070	555060.97	1277416.66
340	25201023	555111.40	1277447.96
341	25201007	555127.74	1277463.77
342	25200999	555138.17	1277480.53
343	25200996	555141.09	1277504.20
344	25201000	555135.49	1277523.78
345	25201014	555122.15	1277535.88
346	25201029	555099.33	1277537.13
347	25201049	555080.65	1277533.22
348	25201058	555071.26	1277528.30
349	25201063	555064.29	1277515.72
350	25201061	555065.46	1277484.35
351	25201066	555062.79	1277475.93
352	25201074	555056.77	1277470.11
353	25201077	555044.94	1277471.16
354	25201086	555034.10	1277480.67
355	25201097	555028.41	1277495.17
356	25201102	555026.29	1277520.63
357	25201099	555027.71	1277555.34
358	25201107	555021.16	1277569.01
359	25201126	555005.48	1277593.00
360	25201139	554991.35	1277608.50
361	25201147	554986.42	1277617.06
362	25201144	554988.26	1277626.35
363	25201120	555009.94	1277658.16
364	25201117	555011.05	1277674.23
365	25201125	555006.27	1277692.11
366	25201146	554987.16	1277713.62
367	25201168	554968.07	1277735.99
368	25201176	554960.86	1277760.68
369	25201171	554967.05	1277796.36
370	25201166	554968.34	1277803.76
371	25201159	554979.10	1277840.84
372	25201160	554978.45	1277852.71
373	25201165	554969.30	1277862.19
374	25201182	554954.16	1277867.55
375	25201207	554934.71	1277868.74
376	25201229	554916.91	1277866.51



377	25223201	554886.98	1277859.36
378	25201262	554857.45	1277852.31
379	25201277	554837.16	1277853.51
380	25201290	554820.44	1277865.67
381	25201298	554815.53	1277875.92
382	25201294	554817.44	1277889.44
383	25201283	554826.21	1277907.93
384	25201269	554846.89	1277930.43
385	25223200	554886.98	1277959.92
386	25201239	554904.27	1277972.63
387	25201232	554914.70	1277989.39
388	25201230	554916.60	1278002.06
389	25201235	554907.66	1278024.24
390	25223199	554886.98	1278069.65
391	25201250	554883.16	1278078.05
392	25201259	554860.28	1278127.59
393	25201272	554842.50	1278177.89
394	25201282	554828.26	1278238.29
395	25201291	554819.76	1278287.57
396	25201297	554816.29	1278333.38
397	25201286	554824.30	1278357.81
398	25201273	554839.82	1278375.32
399	25201260	554859.43	1278384.30
400	25201251	554879.74	1278384.78
401	25223198	554886.98	1278382.38
402	25201237	554906.67	1278375.84
403	25201204	554935.28	1278366.01
404	25201191	554945.49	1278368.29
405	25201178	554959.91	1278371.51
406	25201161	554977.03	1278383.92
407	25201156	554980.71	1278401.64
408	25201155	554981.68	1278460.93
409	25201151	554984.76	1278493.91
410	25201143	554988.40	1278509.10
411	25201130	554998.76	1278521.62
412	25201101	555026.38	1278555.02
413	25201096	555029.05	1278562.60
414	25201094	555030.31	1278587.99
415	25201093	555030.74	1278614.24
416	25201084	555034.70	1278648.91
417	25201089	555033.28	1278665.88
418	25201111	555017.48	1278682.25
419	25201129	554998.95	1278687.66

420	25201180	554954.70	1278672.35
421	25201192	554943.76	1278675.93
422	25201198	554939.66	1278683.63
423	25201201	554938.24	1278700.59
424	25201195	554942.35	1278744.57
425	25201196	554941.83	1278764.07
426	25201203	554936.10	1278776.03
427	25201220	554925.69	1278785.96
428	25201233	554912.26	1278792.55
429	25201219	554927.39	1278812.61
430	25201214	554933.66	1278833.68
431	25201212	554934.11	1278860.78
432	25201197	554940.50	1278889.47
433	25201190	554947.45	1278900.36
434	25201174	554961.90	1278904.34
435	25201158	554979.65	1278903.18
436	25201133	554994.78	1278896.99
437	25201118	555010.82	1278895.01
438	25201114	555015.14	1278900.02
439	25201121	555009.38	1278910.28
440	25201142	554988.51	1278927.60
441	25201183	554954.01	1278939.22
442	25201199	554939.02	1278953.88
443	25201211	554934.20	1278969.22
444	25201209	554934.35	1278978.53
445	25201193	554942.97	1278987.70
446	25201186	554952.30	1278989.23
447	25201169	554967.44	1278983.88
448	25201150	554985.02	1278972.56
449	25201128	554999.33	1278968.07
450	25201108	555019.72	1278972.79
451	25201067	555062.51	1279002.54
452	25201058	555069.47	1279014.27
453	25201057	555070.63	1279032.89
454	25201037	555091.84	1279036.75
455	25201022	555113.20	1279049.08
456	2520102201	555113.82	1279049.44
457	2520102202	555136.35	1279007.09
458	2520102203	555147.19	1278986.90
459	2520102204	555181.83	1279004.39
460	2520102205	555216.15	1279021.72
461	2520102206	555234.93	1279031.21
462	2520102207	555242.60	1279045.95

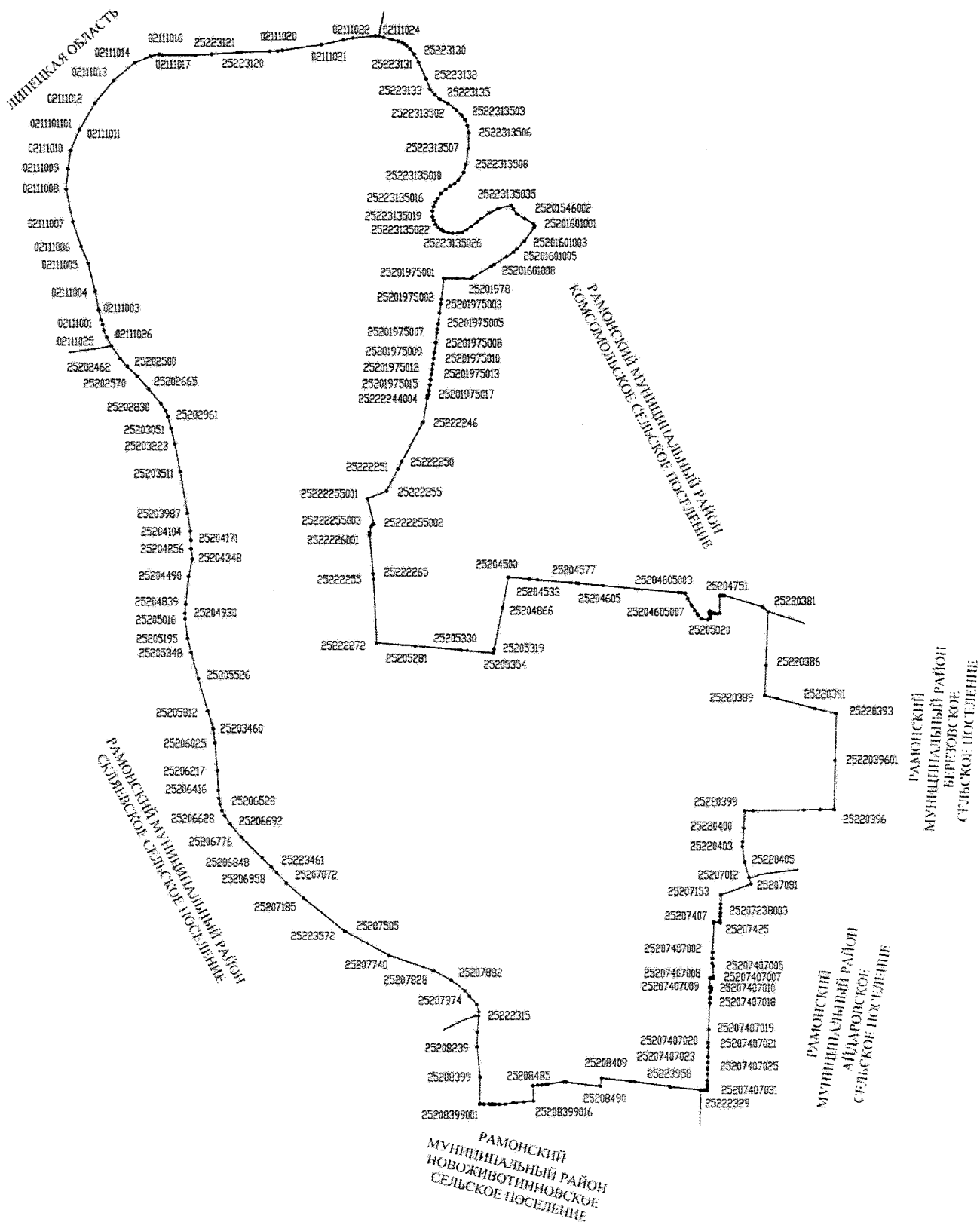
463	2520102208	555252.39	1279058.97
464	2520102209	555249.20	1279065.11
465	2520102210	555256.89	1279069.06
466	2520102211	555305.52	1279094.05
467	2520102212	555315.90	1279098.99
468	2520102213	555321.55	1279085.93
469	2520102214	555322.80	1279086.05
470	2520102215	555372.21	1279106.36
471	2520102216	555378.77	1279107.86
472	2520102217	555499.60	1279135.45
473	2520102218	555460.11	1279260.54
474	25223011	555462.36	1279263.19
475	25223010	555487.67	1279284.77
476	25223009	555531.61	1279306.86
477	25223008	555567.59	1279333.76
478	25223007	555585.53	1279344.03
479	25223006	555602.45	1279344.16
480	25223005	555617.50	1279332.88
481	25223004	555630.99	1279330.10
482	25223003	555640.84	1279337.13
483	25223002	555651.79	1279359.81
484	25223001	555657.55	1279375.80
485	25223000	555678.61	1279395.76
486	25222999	555755.69	1279452.43
487	25222998	555802.56	1279472.79
488	25222997	555822.48	1279474.98
489	25222996	555838.82	1279490.79
490	25222995	555861.73	1279520.46
491	25222994	555901.64	1279555.33
492	25222993	555956.26	1279583.60
493	25222992	555970.88	1279597.74
494	25222991	555989.25	1279634.69
495	25222990	556003.90	1279650.53
496	25222989	556038.34	1279660.93
497	25222988	556057.99	1279672.87
498	25222987	556068.83	1279688.78
499	25222986	556077.58	1279731.83
500	25222985	556080.68	1279740.67
501	25222984	556085.78	1279741.85
502	25222983	556116.95	1279733.25
503	25222982	556129.25	1279735.15
504	25222981	556170.46	1279720.45
505	25222980	556194.16	1279720.88

506	25222979	556224.24	1279723.31
507	25222978	556274.85	1279713.94
508	25222977	556321.49	1279719.90
509	25222976	556357.78	1279714.18
510	25222975	556426.09	1279649.43
511	25222974	556520.37	1279568.13
512	25222973	556566.35	1279534.28
513	25222972	556596.78	1279532.90
514	25222971	556656.91	1279536.07
515	25222970	556678.89	1279534.84
516	25222969	556704.10	1279524.23
517	25222968	556734.56	1279524.54
518	25222967	556760.64	1279566.44
519	25222966	556804.37	1279602.09
520	25222965	556922.11	1279661.01
521	25222964	556999.24	1279720.65
522	25222963	557039.36	1279741.97
523	25222962	557081.29	1279770.88
524	25222961	557125.18	1279815.85
525	25222192	557130.31	1279819.15
526	25222960	557156.94	1279852.56
527	25222959	557206.96	1279900.62
528	25222191	557351.72	1280003.32
529	25222958	557400.36	1279955.68
530	25222957	557441.09	1280002.08
531	25222190	557460.54	1280012.16

»;

- карту-схему границ Горожанского сельского поселения Рамонского муниципального района Воронежской области изложить в следующей редакции:

## «Карта-схема границ Горожанского сельского поселения Рамонского муниципального района Воронежской области»



- дополнить перечнем координат характерных точек границ Горожанского сельского поселения Рамонского муниципального района Воронежской области следующего содержания:

**«Перечень координат характерных точек границ  
Горожанского сельского поселения  
Рамонского муниципального района Воронежской области**

№ п/п	Номер характерной точки границ	Координаты	
		X	Y
1	02111017	556433.96	1292930.96
2	02111018	556433.58	1293405.46
3	25223121	556449.26	1293649.14
4	25223120	556473.01	1294018.28
5	02111019	556476.68	1294075.36
6	25223119	556489.84	1294487.05
7	02111020	556493.44	1294599.82
8	25223118	556503.17	1294668.17
9	02111021	556583.97	1295235.60
10	25223117	556650.19	1295549.10
11	02111022	556680.56	1295692.87
12	02111023	556712.35	1296019.80
13	25223116	556711.96	1296068.16
14	02111024	556711.96	1296068.30
15	25223123	556691.59	1296136.48
16	25223124	556660.24	1296253.85
17	25223125	556632.48	1296344.17
18	25223126	556610.87	1296404.91
19	25223127	556595.44	1296431.02
20	25223128	556565.52	1296471.38
21	25223129	556522.89	1296515.02
22	25223130	556444.56	1296578.67
23	25223131	556334.11	1296639.49
24	25223132	556086.21	1296749.92
25	25223133	555937.72	1296806.18
26	25223134	555856.84	1296872.35
27	25223135	555791.11	1296949.64
28	2522313501	555736.43	1297065.14
29	2522313502	555640.37	1297186.89
30	2522313503	555562.68	1297262.86
31	2522313504	555496.41	1297312.34
32	2522313505	555412.23	1297345.52
33	2522313506	555303.57	1297370.12

34	2522313507	555078.43	1297359.39
35	2522313508	554850.54	1297324.58
36	2522313509	554721.79	1297289.06
37	25223135010	554617.06	1297215.17
38	25223135011	554566.30	1297160.90
39	25223135012	554530.93	1297094.19
40	25223135013	554480.70	1297030.07
41	25223135014	554416.59	1296960.89
42	25223135015	554350.08	1296913.24
43	25223135016	554296.89	1296879.91
44	25223135017	554230.39	1296852.95
45	25223135018	554167.45	1296838.56
46	25223135019	554082.81	1296838.52
47	25223135020	554031.55	1296853.79
48	25223135021	553970.45	1296880.79
49	25223135022	553923.38	1296919.58
50	25223135023	553892.80	1296961.65
51	25223135024	553868.99	1296996.26
52	25223135025	553848.59	1297065.24
53	25223135026	553838.38	1297126.93
54	25223135027	553842.32	1297207.55
55	25223135028	553856.18	1297272.35
56	25223135029	553886.37	1297332.76
57	25223135030	553938.74	1297395.01
58	25223135031	554003.16	1297489.66
59	25223135032	554055.09	1297549.51
60	25223135033	554138.07	1297661.77
61	25223135034	554200.14	1297788.16
62	25223135035	554250.07	1297984.01
63	25223135036	554193.37	1298012.41
64	25201546	554125.81	1298064.12
65	25201546001	554122.66	1298069.16
66	25201546002	554055.11	1298179.21
67	25201601	553978.21	1298304.46
68	25201601001	553950.32	1298324.50
69	25201601002	553926.87	1298318.26
70	25201601003	553725.65	1298174.89
71	25201601004	553609.20	1298058.59
72	25201601005	553563.28	1298012.73
73	25201601006	553500.95	1297915.12
74	25201601007	553380.84	1297727.05
75	25201601008	553358.24	1297691.66
76	25201963	553194.54	1297417.78

77	25201978	553175.81	1297395.84
78	25201973	553180.46	1297192.95
79	25201975	553180.28	1297013.54
80	25201975001	553180.25	1296999.99
81	25201975002	552879.76	1296963.54
82	25201975003	552812.68	1296955.13
83	25201975004	552678.53	1296936.33
84	25201975005	552525.61	1296917.25
85	25201975006	552443.55	1296906.49
86	25201975007	552394.14	1296900.01
87	25201975008	552251.36	1296881.49
88	25201975009	552108.49	1296862.37
89	25201975010	552023.38	1296850.75
90	25201975011	551947.34	1296839.55
91	25201975012	551867.59	1296828.80
92	25201975013	551795.31	1296819.41
93	25201975014	551719.70	1296808.36
94	25201975015	551641.63	1296796.89
95	25201975016	551558.63	1296782.10
96	25201975017	551501.16	1296776.08
97	25201975018	551500.70	1296762.36
98	25222244	551485.65	1296760.08
99	25222244001	551454.01	1296755.29
100	25222244002	551453.53	1296757.23
101	25222244003	551453.53	1296757.73
102	25222244004	551453.78	1296758.16
103	25222246	551105.77	1296697.10
104	25222250	550530.00	1296383.83
105	25222251	550422.46	1296328.80
106	25222255	550103.48	1296166.63
107	25222255001	549994.10	1295888.37
108	25222255002	549623.05	1295980.54
109	25222255003	549608.35	1295954.25
110	25222255004	549576.34	1295938.49
111	25222260	549498.91	1295920.61
112	2522226001	549457.23	1295918.78
113	25222265	548891.34	1295969.58
114	25222255	548813.69	1295976.56
115	25222272	547880.24	1296017.26
116	25205281	547835.07	1296576.13
117	25205330	547778.10	1297238.28
118	25205334	547771.08	1297332.43
119	25205352	547735.30	1297700.59



120	25205354	547734.52	1297709.34
121	25205319	547791.38	1297720.94
122	25204866	548392.71	1297843.67
123	25204500	548845.06	1297931.76
124	25204503	548844.47	1297938.49
125	25204533	548818.29	1298236.92
126	25204542	548807.41	1298360.85
127	25204577	548764.33	1298842.78
128	25204577001	548757.06	1298924.81
129	25204577002	548754.16	1298957.51
130	25204605	548723.51	1299303.50
131	25204605001	548623.03	1300408.24
132	25204605002	548618.92	1300453.13
133	25204605003	548614.48	1300501.64
134	25204605004	548530.61	1300538.49
135	25204605005	548435.66	1300591.35
136	25204605006	548428.59	1300595.93
137	25204605007	548357.57	1300641.93
138	25204605008	548306.23	1300677.27
139	25204605009	548285.06	1300691.84
140	25204605010	548233.42	1300733.81
141	25205007	548233.50	1300736.98
142	25205020	548223.24	1300830.88
143	25205002	548239.29	1300860.55
144	2520500201	548251.49	1300861.22
145	25204952	548286.68	1300863.16
146	25204937	548303.61	1300858.10
147	25204903	548336.62	1300853.07
148	25204897	548349.30	1300862.40
149	25204901	548342.52	1300874.25
150	25204916	548321.34	1300894.56
151	25204924	548313.69	1300925.04
152	2520492401	548312.35	1300938.98
153	25204931	548310.26	1300960.62
154	25204921	548316.99	1301002.14
155	2520492101	548573.00	1301005.92
156	25204751	548576.80	1301005.92
157	2520475101	548576.56	1301012.65
158	2520475102	548575.76	1301035.17
159	2520475103	548575.12	1301053.15
160	25204749	548577.56	1301075.38
161	25204851	548415.90	1301616.61
162	2520485101	548399.01	1301639.23

163	25220381	548342.50	1301705.09
164	25220386	547560.37	1301672.98
165	25220389	547122.24	1301657.59
166	25220390	547081.01	1301837.40
167	25220391	546932.41	1302387.98
168	25220393	546859.56	1302691.52
169	2522039601	546180.10	1302676.76
170	25220396	545471.77	1302661.37
171	25220397	545468.86	1302461.88
172	25220398	545464.65	1302221.90
173	2522039901	545453.79	1301486.91
174	25220399	545451.95	1301364.43
175	25220400	545196.93	1301348.25
176	25220402	545001.98	1301334.45
177	25220403	544933.79	1301329.62
178	25220405	544701.99	1301359.77
179	25207012	544477.79	1301423.76
180	25207081	544382.83	1301450.58
181	25207153	544223.38	1301018.30
182	25207238	544090.47	1301015.55
183	25207238001	544036.98	1301013.37
184	25207238002	544021.45	1301012.74
185	25207238003	543962.27	1301010.32
186	25207238004	543953.66	1301009.97
187	25207238005	543923.27	1301008.74
188	25207238006	543908.57	1301008.14
189	25207238007	543856.50	1301006.01
190	25207238008	543832.16	1301005.02
191	25207425	543815.20	1301004.33
192	25207407	543832.67	1300911.79
193	25207407001	543812.33	1300911.06
194	25207407002	543379.67	1300895.62
195	25207407003	543292.83	1300893.50
196	25207407004	543223.02	1300890.92
197	25207407005	543177.30	1300904.52
198	25207407006	543028.50	1300901.54
199	25207407007	542997.76	1300900.93
200	25207407008	542999.58	1300860.97
201	25207407009	542867.03	1300854.92
202	25207407010	542866.12	1300874.92
203	25207407011	542829.67	1300878.20
204	25207407012	542797.96	1300861.63
205	25207407013	542725.29	1300858.55

206	25207407014	542720.08	1300860.99
207	25207407015	542715.91	1300861.33
208	25207407016	542711.05	1300859.94
209	25207407017	542708.62	1300857.86
210	25207407018	542638.32	1300854.89
211	25207407019	542252.46	1300839.86
212	25207407020	542061.87	1300833.17
213	25207407021	542048.94	1300833.50
214	25207407022	541992.40	1300832.79
215	25207407023	541853.58	1300827.76
216	25207407024	541771.44	1300825.65
217	25207407025	541696.25	1300823.71
218	25207407026	541663.26	1300822.86
219	25207407027	541605.00	1300820.27
220	25207407028	541506.95	1300818.90
221	25207407029	541449.96	1300818.11
222	25207407030	541403.16	1300817.72
223	25207407031	541368.58	1300817.43
224	25207407032	541370.86	1300768.90
225	25222329	541373.25	1300719.12
226	2522395801	541419.47	1300281.95
227	25223958	541426.92	1300266.39
228	25222327	541494.56	1299762.62
229	2520840901	541501.13	1299703.54
230	25208409	541548.08	1299281.42
231	25208490	541426.52	1299265.64
232	25208449	541489.92	1298763.67
233	25222328	541494.08	1298734.80
234	2520846901	541461.39	1298500.78
235	25208469	541457.23	1298470.99
236	25208475	541449.31	1298411.97
237	25208480	541443.93	1298351.18
238	25208485	541434.97	1298281.89
239	25208399016	541216.62	1298288.76
240	25208399015	541201.01	1298144.70
241	25208399014	541187.52	1298007.40
242	25208399013	541186.03	1298000.33
243	25208399012	541168.89	1297883.70
244	25208399011	541165.30	1297790.66
245	25208399010	541166.80	1297723.29
246	25208399009	541167.26	1297709.82
247	25208399008	541166.98	1297707.65
248	25208399007	541165.61	1297687.99

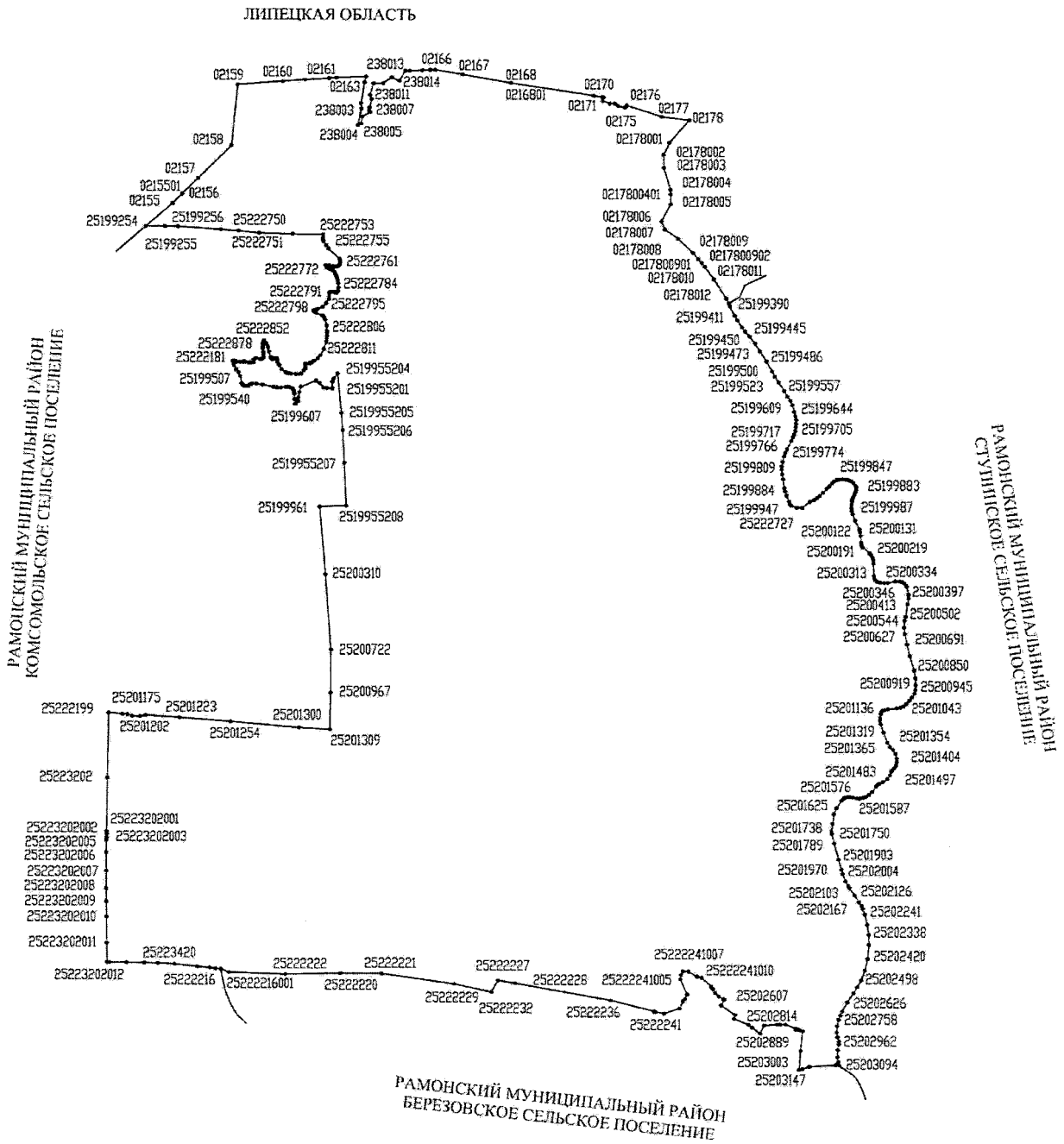
249	25208399006	541165.32	1297681.55
250	25208399005	541166.37	1297671.67
251	25208399004	541167.14	1297665.62
252	25208399003	541170.28	1297649.55
253	25208399002	541169.26	1297564.00
254	25208399001	541169.95	1297506.79
255	25208399	541560.08	1297512.09
256	25208239	541996.55	1297468.91
257	25208182	542214.42	1297474.34
258	25222315	542445.78	1297491.17
259	25208080	542506.03	1297495.56
260	25208031	542609.67	1297465.36
261	25207974	542733.43	1297360.16
262	25207941	542814.86	1297290.94
263	25207882	542973.93	1297089.62
264	25207828	543109.15	1296838.58
265	25207740	543338.80	1296189.68
266	25207505	543685.40	1295562.30
267	25223572	543696.03	1295549.10
268	25207185	544173.01	1294956.12
269	25207072	544394.47	1294708.39
270	25206958	544545.06	1294564.43
271	25223461	544625.16	1294487.05
272	25206848	544759.47	1294357.32
273	25206776	545065.83	1294055.03
274	25206692	545254.58	1293893.51
275	25206628	545377.69	1293812.93
276	25206593	545452.32	1293776.95
277	25206528	545547.20	1293747.87
278	25206479	545630.99	1293732.29
279	25206416	545743.48	1293722.80
280	25206217	546026.75	1293710.11
281	25206025	546431.05	1293676.14
282	25203460	546630.65	1293649.14
283	25205919	546640.88	1293647.75
284	25205812	546895.85	1293569.66
285	25205526	547359.99	1293436.08
286	25205348	547739.42	1293329.09
287	25205195	547942.49	1293277.85
288	25205016	548227.65	1293241.94
289	25204930	548310.71	1293239.69
290	25204839	548442.24	1293253.16
291	25204490	548852.94	1293296.85

292	25204348	549108.60	1293350.89
293	25204256	549259.33	1293331.28
294	25204171	549385.60	1293326.20
295	25204104	549516.12	1293321.94
296	25203987	549781.94	1293278.75
297	25203511	550387.19	1293174.96
298	25203223	550787.52	1293099.60
299	25203051	551009.98	1293043.18
300	25202961	551180.01	1293000.64
301	25202905	551268.71	1292964.55
302	25202830	551370.07	1292899.33
303	25202665	551581.21	1292719.29
304	25202570	551770.05	1292554.00
305	25202500	551909.38	1292409.64
306	25202462	552022.40	1292307.92
307	02111025	552205.00	1292180.00
308	02111026	552326.00	1292115.00
309	02111027	552425.99	1292070.00
310	02111001	552512.67	1292056.20
311	02111002	552579.88	1292032.34
312	02111003	552720.93	1291996.54
313	02111004	552989.82	1291946.62
314	02111005	553404.08	1291846.35
315	02111006	553650.78	1291742.20
316	02111007	554012.79	1291622.60
317	02111008	554483.13	1291528.12
318	02111009	554783.48	1291554.31
319	02111010	555052.53	1291595.39
320	02111011	555354.19	1291724.57
321	0211101101	555355.47	1291725.31
322	02111012	555737.03	1291945.73
323	02111013	556066.08	1292223.07
324	02111014	556323.92	1292523.82
325	02111015	556417.92	1292759.14
326	02111016	556449.47	1292880.75

»;

- карту-схему границ Карачунского сельского поселения Рамонского муниципального района Воронежской области изложить в следующей редакции:

## «Карта- схема границ Карачунского сельского поселения Рамонского муниципального района Воронежской области»



»;

- дополнить перечнем координат характерных точек границ Карачунского сельского поселения Рамонского муниципального района Воронежской области следующего содержания:

**«Перечень координат характерных точек границ  
 Карачунского сельского поселения  
 Рамонского муниципального района Воронежской области»**

№ п/п	Номер характерной точки границы	Координаты	
		X	Y
1	02159	562165.01	1303688.07
2	02160	562204.90	1304206.11
3	0216001	562221.07	1304463.34
4	02161	562238.50	1304740.70
5	02162	562245.71	1304825.66
6	02163	562257.50	1305162.09
7	238001	562192.87	1305144.15
8	238002	561950.56	1305102.87
9	238003	561891.58	1305106.29
10	238004	561698.29	1305066.66
11	238005	561715.55	1305102.54
12	238006	561795.65	1305116.97
13	238007	561848.32	1305210.61
14	238008	561867.19	1305191.47
15	23800801	561899.92	1305199.28
16	238009	561997.42	1305222.55
17	238010	562048.29	1305204.18
18	238011	562179.60	1305246.25
19	238012	562180.39	1305357.25
20	238013	562250.07	1305452.76
21	238014	562208.68	1305539.06
22	02164	562325.09	1305609.64
23	02165	562323.74	1305658.25
24	0216501	562330.06	1305802.67
25	0216502	562334.04	1305893.57
26	02166	562336.51	1305949.97
27	02167	562283.75	1306264.37
28	02168	562185.97	1306816.50
29	0216801	562185.92	1306816.83
30	02169	562040.59	1307761.79
31	0216901	562024.58	1307857.56
32	02170	562021.98	1307873.13
33	02171	561981.70	1307861.71
34	02172	561951.87	1307942.53
35	02173	561950.96	1307997.54
36	02174	561924.82	1308034.63

37	02175	561903.17	1308112.29
38	0217501	561924.19	1308130.35
39	0217502	561926.48	1308132.32
40	02176	561930.64	1308135.89
41	02177	561797.97	1308534.36
42	02178	561756.89	1308847.07
43	02178001	561497.70	1308622.02
44	02178002	561358.21	1308557.57
45	02178003	561209.22	1308559.19
46	02178004	560955.77	1308633.60
47	0217800401	560908.06	1308633.96
48	02178005	560795.77	1308634.80
49	02178006	560600.00	1308532.28
50	02178007	560505.77	1308568.99
51	02178008	560399.40	1308718.79
52	02178009	560238.66	1308887.51
53	0217800901	560166.15	1308948.79
54	0217800902	560121.07	1308986.90
55	02178010	560078.68	1309022.72
56	02178011	559938.46	1309126.78
57	02178012	559719.99	1309265.43
58	02178013	559667.21	1309293.83
59	25199390	559634.12	1309307.78
60	25199411	559524.59	1309361.29
61	25199422	559474.09	1309392.24
62	25199437	559393.32	1309444.65
63	25199445	559345.40	1309479.81
64	25199450	559289.15	1309531.13
65	25199465	559212.66	1309590.27
66	25199473	559123.46	1309646.98
67	25199486	559004.83	1309724.29
68	25199500	558896.21	1309784.57
69	25199508	558832.22	1309820.73
70	25199523	558766.60	1309863.67
71	25199557	558670.68	1309925.53
72	25199574	558606.71	1309964.23
73	25199591	558555.94	1309998.61
74	25199609	558508.63	1310020.85
75	25199644	558432.52	1310040.67
76	25199663	558380.94	1310054.46
77	25199678	558338.64	1310060.57
78	25199685	558296.32	1310061.60
79	25199698	558255.67	1310059.24



80	25199705	558211.61	1310051.80
81	25199717	558172.62	1310040.11
82	25199723	558138.70	1310028.39
83	25199739	558096.14	1310010.44
84	25199766	557999.26	1309957.14
85	25199774	557955.95	1309937.21
86	25199784	557919.45	1309922.31
87	25199796	557853.34	1309906.83
88	25199809	557803.35	1309897.13
89	25199816	557764.44	1309897.49
90	25199830	557713.73	1309903.04
91	25199849	557656.28	1309912.04
92	25199884	557555.74	1309927.36
93	25199900	557517.74	1309935.34
94	25199915	557467.97	1309951.89
95	25199940	557395.47	1309982.19
96	25199944	557384.47	1309986.16
97	25199947	557369.39	1309994.12
98	25199950	557356.04	1310003.73
99	25222727	557329.52	1310069.52
100	25222728	557329.52	1310131.06
101	25199939	557397.10	1310220.58
102	25199933	557419.31	1310264.55
103	25199924	557440.62	1310297.51
104	25199916	557466.17	1310331.29
105	2519907	557501.04	1310365.04
106	25199888	557546.95	1310408.90
107	25199875	557575.87	1310439.28
108	25199865	557610.71	1310469.64
109	25199861	557630.28	1310491.59
110	25199853	557648.21	1310524.56
111	25199850	557655.96	1310554.18
112	25199847	557657.81	1310588.92
113	25199851	557653.75	1310627.92
114	25199854	557647.12	1310658.45
115	25199858	557636.24	1310687.31
116	25199864	557613.51	1310716.22
117	25199873	557583.98	1310738.39
118	25199883	557559.46	1310744.42
119	25199896	557530.67	1310743.70
120	25199904	557506.93	1310736.17
121	25199911	557478.93	1310722.74
122	25199919	557453.48	1310709.29

123	25199928	557427.19	1310700.08
124	25199937	557402.63	1310697.65
125	25199948	557366.96	1310693.57
126	25199964	557325.49	1310691.57
127	25199987	557294.24	1310695.38
128	25200017	557255.44	1310705.21
129	25200058	557179.67	1310734.17
130	25200122	557079.59	1310781.24
131	25200131	557050.08	1310789.25
132	25200149	557007.88	1310797.43
133	25200176	556930.12	1310802.70
134	25200184	556901.42	1310807.31
135	25200191	556882.87	1310812.64
136	25200201	556871.99	1310822.10
137	25200219	556805.23	1310895.84
138	25200228	556781.81	1310917.34
139	25200238	556754.91	1310931.24
140	25200253	556727.94	1310939.22
141	25200267	556689.90	1310941.43
142	25200313	556545.30	1310945.87
143	25200324	556519.98	1310950.44
144	25200329	556501.50	1310960.85
145	25200337	556482.31	1310982.29
146	25200343	556471.72	1311015.47
147	25200346	556463.81	1311059.63
148	25200345	556466.83	1311098.55
149	25200334	556484.85	1311188.12
150	25200335	556484.65	1311239.81
151	25200342	556476.51	1311266.18
152	25200347	556459.92	1311292.67
153	25200355	556439.03	1311313.28
154	25200361	556422.18	1311318.57
155	25200397	556329.37	1311338.45
156	25200413	556287.95	1311340.68
157	25200446	556220.98	1311329.70
158	25200502	556077.72	1311305.33
159	25200544	556032.74	1311294.06
160	25200587	555952.32	1311289.19
161	25200627	555882.20	1311296.90
162	25200691	555761.56	1311323.06
163	25200749	555633.34	1311352.71
164	25200850	555463.93	1311402.39
165	25200883	555376.99	1311417.95

166	25200919	555305.13	1311421.43
167	25200945	555248.39	1311416.25
168	25200968	555206.83	1311407.48
169	25200986	555162.46	1311376.73
170	25201011	555124.89	1311348.41
171	25201043	555087.23	1311313.34
172	25201072	555059.74	1311278.96
173	25201078	555044.93	1311244.43
174	25201082	555037.66	1311203.85
175	25201104	555025.41	1311102.35
176	25201109	555018.14	1311061.79
177	25201119	555010.33	1311045.78
178	25220311	555007.34	1311043.33
179	25201136	554994.09	1311032.45
180	25201163	554972.83	1311023.42
181	25201213	554933.83	1311016.31
182	25201243	554899.99	1311015.90
183	25201261	554857.77	1311022.38
184	25201319	554760.89	1311055.01
185	25201354	554647.24	1311098.87
186	25201365	554598.53	1311127.47
187	25201379	554561.73	1311161.85
188	25201386	554517.26	1311191.24
189	25201404	554462.46	1311206.36
190	25201414	554424.38	1311205.17
191	25201437	554389.60	1311197.16
192	25201453	554356.37	1311178.11
193	25201465	554327.31	1311153.93
194	25201469	554308.54	1311141.47
195	25201483	554270.31	1311127.58
196	25201497	554227.61	1311095.09
197	25201509	554194.88	1311048.08
198	25201523	554174.11	1311010.23
199	25201529	554165.43	1310992.56
200	25201537	554144.03	1310971.66
201	25201558	554081.72	1310926.73
202	25201589	554046.57	1310889.07
203	25201577	554022.43	1310852.12
204	25201582	554014.49	1310825.96
205	25201587	554005.55	1310787.11
206	25201585	554007.63	1310749.80
207	25201578	554018.07	1310704.76
208	25201575	554023.57	1310670.80

209	25201576	554023.26	1310646.24
210	25201581	554015.35	1310621.77
211	25201589	554003.25	1310600.75
212	25201599	553979.31	1310580.74
213	25201625	553893.12	1310520.03
214	25201644	553825.11	1310492.97
215	25201703	553714.94	1310476.63
216	25201738	553627.66	1310464.23
217	25201750	553600.63	1310467.98
218	25201789	553486.77	1310494.90
219	25201903	553301.29	1310545.64
220	25201970	553184.88	1310578.25
221	25202004	553139.43	1310590.98
222	25202047	553053.58	1310626.01
223	25202077	553002.03	1310654.94
224	25202103	552976.29	1310669.39
225	25202126	552894.09	1310726.39
226	25202167	552813.49	1310775.74
227	25202168	552810.13	1310777.51
228	25202193	552768.10	1310806.62
229	25202218	552732.16	1310820.38
230	25202241	552672.20	1310843.34
231	25202285	552555.06	1310871.01
232	25202338	552433.57	1310888.58
233	25202373	552318.64	1310890.82
234	25202420	552156.17	1310876.72
235	25202461	552023.91	1310845.32
236	25202498	551911.78	1310801.81
237	25202537	551832.62	1310758.76
238	25202574	551764.46	1310716.41
239	25202626	551657.04	1310644.92
240	25202687	551551.48	1310586.10
241	25223440	551505.84	1310566.45
242	25202758	551459.69	1310546.58
243	25202820	551385.94	1310530.55
244	25202880	551313.18	1310524.66
245	25202912	551260.88	1310533.77
246	25202944	551206.98	1310548.82
247	25202962	551178.25	1310550.01
248	25202996	551115.54	1310537.23
249	25203042	551027.59	1310534.07
250	25203067	550977.84	1310543.14
251	25203094	550944.94	1310548.62

252	2520311501	550942.77	1310514.54
253	25203115	550924.02	1310219.56
254	25203118	550922.80	1310203.50
255	25203144	550895.68	1310131.87
256	25203147	550886.77	1310095.58
257	25203003	551102.53	1310113.27
258	25202871	551328.51	1310135.91
259	25202861	551343.25	1310099.81
260	25202855	551348.02	1310082.90
261	2520280004	551352.40	1310072.07
262	2520280003	551349.40	1310072.55
263	2520280002	551347.11	1310055.40
264	2520280001	551359.97	1310053.36
265	25202800	551404.20	1309944.04
266	25202799	551404.23	1309873.70
267	25202798	551404.25	1309843.18
268	25202814	551391.68	1309694.20
269	25202889	551298.94	1309652.46
270	25202832	551368.10	1309560.26
271	25202805	551400.61	1309516.91
272	25202753	551468.07	1309354.79
273	25202731	551511.32	1309365.96
274	25202643	551621.08	1309208.25
275	25202607	551686.74	1309246.19
276	25222241017	551689.54	1309232.22
277	25222241016	551725.44	1309179.72
278	25222241015	551765.50	1309139.50
279	25222241014	551810.42	1309113.68
280	25222241013	551818.04	1309107.33
281	25222241012	551834.81	1309095.54
282	25222241011	551838.25	1309096.37
283	25222241010	551938.26	1308988.46
284	25222241009	551950.27	1308932.41
285	25222241008	552010.32	1308833.32
286	25222241007	552012.32	1308773.27
287	25222241006	551971.29	1308753.26
288	25222241005	551919.24	1308744.25
289	25222241004	551745.09	1308821.32
290	25222241003	551691.04	1308796.29
291	25222241002	551667.02	1308776.28
292	25222241001	551583.95	1308736.24
293	25222241	551526.70	1308558.64
294	25222236005	551547.20	1308459.97

295	25222236004	551545.51	1308459.51
296	25222236003	551547.72	1308446.54
297	25222236002	551549.18	1308441.08
298	25222236001	551552.37	1308441.88
299	25222236	551676.62	1307949.88
300	25222228	551872.20	1306864.49
301	25222227	551904.37	1306666.37
302	25222232	551770.59	1306587.63
303	25222229	551864.57	1306165.16
304	25222221	551980.56	1305333.75
305	25222220	551983.94	1304860.48
306	25222222	551974.62	1304230.57
307	25222216001	551994.08	1303587.12
308	25222216	552035.57	1303494.84
309	25223424	552037.50	1303434.92
310	25223423	552047.82	1303367.02
311	25223422	552060.81	1303227.06
312	25223421	552087.86	1302970.87
313	25223420	552099.93	1302780.50
314	25223419	552104.73	1302624.94
315	25223418	552106.96	1302421.95
316	25202434	552106.27	1302223.65
317	25223202013	552106.30	1302201.60
318	25223202012	552108.66	1302201.51
319	25223202011	552328.08	1302197.39
320	25223202010	552636.50	1302192.94
321	25223202009	552808.97	1302191.04
322	25223202008	552961.75	1302189.77
323	25223202007	553159.16	1302188.86
324	25223202006	553373.65	1302187.87
325	25223202005	553516.56	1302190.09
326	25223202004	553534.03	1302192.71
327	25223202003	553544.12	1302196.64
328	25223202002	553586.61	1302195.69
329	25223202001	553615.57	1302195.04
330	25223202	554231.13	1302200.71
331	25222199	554978.57	1302216.01
332	25201173	554962.86	1302370.06
333	25201175	554960.91	1302429.40
334	25201194	554942.84	1302483.83
335	25201202	554936.14	1302576.28
336	25201189	554950.25	1302637.16
337	25201223	554924.46	1303025.60

338	25201254	554878.57	1303606.63
339	25201300	554810.99	1304391.29
340	25201309	554789.92	1304744.08
341	25200967	555207.66	1304751.74
342	25200722	555698.09	1304756.13
343	25200310	556555.64	1304693.25
344	25199961	557335.40	1304629.46
345	2519955208	557348.87	1304931.80
346	2519955207	557838.14	1304910.05
347	2519955206	558212.92	1304889.71
348	2519955205	558408.70	1304877.48
349	2519955204	558865.25	1304833.53
350	2519955203	558806.83	1304791.63
351	2519955202	558770.00	1304772.58
352	2519955201	558692.52	1304771.31
353	25199552	558697.74	1304713.31
354	25199548	558704.16	1304675.23
355	25199528	558753.32	1304627.08
356	25199517	558782.18	1304587.35
357	25199544	558711.58	1304415.19
358	25199582	558646.51	1304396.37
359	25199580	558592.42	1304387.75
360	25199597	558545.92	1304383.38
361	25199605	558518.08	1304357.89
362	25199607	558515.57	1304346.03
363	25199586	558571.39	1304343.64
364	25199587	558634.82	1304341.28
365	25199559	558668.66	1304334.60
366	25199554	558686.45	1304320.24
367	25199550	558702.58	1304298.26
368	25199547	558710.26	1304269.48
369	25199545	558711.18	1304241.53
370	25199549	558703.71	1304184.75
371	25199551	558702.13	1304139.85
372	25199546	558710.69	1304097.52
373	25199536	558736.38	1303973.91
374	25199531	558747.55	1303901.94
375	25199532	558746.83	1303852.81
376	25199535	558737.60	1303825.67
377	25199542	558718.36	1303808.48
378	25199543	558717.38	1303795.97
379	25199540	558719.14	1303768.02
380	25199537	558727.64	1303748.56

381	2519953701	558741.54	1303740.93
382	25199529	558752.21	1303735.07
383	25199507	558832.59	1303716.66
384	25199501	558875.75	1303698.99
385	25199499	558910.50	1303672.82
386	25199494	558954.53	1303647.53
387	2519949401	558971.74	1303643.60
388	25222181	559005.62	1303635.87
389	25222878	559008.73	1303644.32
390	25222877	559005.30	1303661.25
391	25222876	558998.51	1303671.40
392	25222875	558993.40	1303685.78
393	25222874	558993.31	1303721.36
394	25222873	558994.92	1303754.40
395	25222872	558999.97	1303760.35
396	25222871	558998.26	1303771.35
397	25222870	558986.31	1303812.83
398	25222869	558984.56	1303836.54
399	25222868	558987.88	1303861.12
400	25222867	558990.39	1303870.44
401	25222866	559003.93	1303867.94
402	25222865	559016.61	1303870.52
403	25222864	559032.63	1303889.20
404	25222863	559036.83	1303899.38
405	25222862	559026.56	1303948.48
406	25222861	559028.20	1303965.43
407	25222860	559036.63	1303975.61
408	25222859	559045.92	1303982.42
409	25222858	559080.58	1303984.21
410	25222857	559110.18	1303983.44
411	25222856	559153.33	1303976.79
412	25222855	559171.93	1303975.99
413	25222854	559201.52	1303978.61
414	25222853	559228.56	1303985.47
415	25222852	559238.70	1303989.73
416	25222851	559237.00	1303994.81
417	25222850	559207.35	1304015.90
418	252228549	559181.10	1304029.38
419	25222848	559158.25	1304036.94
420	25222847	559112.56	1304047.83
421	25222846	559051.62	1304067.99
422	25222845	559032.99	1304077.26
423	25222844	559027.06	1304082.32



424	2522843	559032.96	1304092.51
425	25222842	559032.92	1304106.06
426	25222841	559038.78	1304130.64
427	25222840	559037.06	1304139.95
428	25222839	559025.22	1304143.31
429	25222838	559007.46	1304143.26
430	25222837	558995.62	1304144.92
431	25222836	558974.45	1304155.88
432	25222835	558956.65	1304170.23
433	25222833	558912.63	1304192.13
434	25222831	558882.92	1304235.25
435	25222830	558869.35	1304252.15
436	25222829	558868.45	1304274.18
437	25222828	558861.62	1304297.03
438	25222827	558856.40	1304356.31
439	25222826	558857.97	1304402.06
440	25222825	558863.00	1304421.56
441	25222824	558900.14	1304448.77
442	25222823	558914.49	1304458.13
443	25222822	558922.07	1304469.16
444	25222821	558935.60	1304467.50
445	25222820	558953.36	1304467.55
446	25222819	558971.12	1304465.91
447	25222818	558973.66	1304467.61
448	25222817	558974.38	1304514.20
449	25222816	558983.67	1304521.00
450	25222815	558988.68	1304543.89
451	25222814	559008.92	1304567.67
452	25222813	559035.88	1304605.86
453	25222812	559072.16	1304636.46
454	25222811	559139.71	1304675.61
455	25222810	559225.04	1304705.50
456	25222809	559260.54	1304712.37
457	25222808	559296.05	1304714.17
458	25222807	559328.19	1304713.41
459	25222806	559346.80	1304710.92
460	25222805	559409.38	1304709.40
461	25222804	559477.07	1304693.49
462	25222803	559495.69	1304685.07
463	25222802	559511.79	1304674.95
464	25222801	559524.51	1304658.05
465	25222800	559556.82	1304589.52
466	25222799	559572.11	1304564.15

467	25222798	559582.26	1304561.64
468	25222797	559585.62	1304568.42
469	25222796	559596.52	1304607.42
470	25222795	559620.90	1304661.70
471	25222794	559667.30	1304705.03
472	25222793	559710.35	1304734.80
473	25222792	559740.79	1304738.27
474	25222791	559779.69	1304737.54
475	25222790	559789.82	1304744.34
476	25222789	559793.14	1304767.22
477	25222788	559789.66	1304804.48
478	25222787	559782.88	1304812.09
479	25222786	559780.32	1304822.25
480	25222785	559802.26	1304838.40
481	25222784	559840.30	1304841.90
482	25222783	559891.89	1304839.50
483	25222782	559918.97	1304834.49
484	25222781	559954.50	1304825.27
485	25222780	559980.74	1304816.03
486	25222779	559999.38	1304800.83
487	25222778	560013.76	1304801.72
488	25222777	560023.92	1304795.82
489	25222776	560035.81	1304776.37
490	25222775	560049.42	1304743.37
491	25222774	560066.40	1304716.31
492	25222773	560077.42	1304706.17
493	25222772	560086.74	1304701.12
494	25222771	560091.80	1304704.52
495	25222770	560089.24	1304715.52
496	25222769	560088.34	1304735.00
497	25222768	560079.80	1304768.87
498	25222767	560080.61	1304781.57
499	25222766	560077.19	1304795.97
500	25222765	560078.86	1304806.14
501	25222764	560077.12	1304823.07
502	25222763	560085.53	1304842.58
503	25222762	560104.94	1304857.03
504	25222761	560118.46	1304861.31
505	25222760	560147.22	1304859.69
506	25222759	560167.53	1304853.82
507	25222758	560284.54	1304729.62
508	25222757	560321.81	1304705.16
509	25222756	560366.70	1304673.09

510	2522275501	560371.27	1304671.80
511	25222755	560384.48	1304668.06
512	25222754	560410.70	1304664.74
513	25222753	560444.51	1304668.23
514	25222752	560447.94	1304319.23
515	25222751	560461.60	1303932.98
516	25222750	560484.19	1303696.70
517	25199262	560499.84	1303500.20
518	25199256	560534.92	1303005.59
519	25199255	560536.98	1302861.58
520	25199254	560537.57	1302640.62
521	02155	560797.84	1302944.35
522	0215501	560908.06	1303054.84
523	02156	560911.15	1303057.95
524	02157	561088.24	1303236.90
525	02158	561464.26	1303616.55

»;

- карту-схему границ Комсомольского сельского поселения Рамонского муниципального района Воронежской области изложить в следующей редакции:



- дополнить перечнем координат характерных точек границ Комсомольского сельского поселения Рамонского муниципального района Воронежской области следующего содержания:

**«Перечень координат характерных точек границ  
Комсомольского сельского поселения  
Рамонского муниципального района Воронежской области**

№ п/п	Номер характерной точки границ	Координаты	
		X	Y
1	02139	559999.07	1295589.84
2	0213901	560026.51	1295659.73
3	02140	560089.05	1295819.05
4	0214001	560121.07	1295911.11
5	02141	560280.95	1296370.88
6	02142	560419.09	1296769.52
7	02143	560752.46	1297704.59
8	0214301	560763.94	1297740.16
9	02144	560778.64	1297785.71
10	0214401	560750.88	1297876.83
11	25222713	560632.38	1298265.78
12	02145	560574.39	1298456.10
13	02146	560410.69	1299003.59
14	02147	560319.64	1299335.76
15	02148	560246.01	1299584.49
16	02149	560128.91	1299978.45
17	0214901	560079.91	1300137.80
18	25222711	560069.94	1300170.23
19	02150	559923.15	1300647.65
20	226001	559907.72	1300643.16
21	226002	559396.12	1300562.79
22	226003	559175.87	1300529.36
23	226004	559154.12	1300704.52
24	226005	559110.04	1300834.84
25	226006	558989.19	1301418.73
26	226007	559169.00	1302094.49
27	226008	559269.06	1302100.78
28	226009	559352.18	1301837.17
29	226010	559500.73	1301632.11
30	226011	559569.95	1301521.61
31	226012	559599.03	1301391.39
32	02151	559613.47	1301351.59
33	02152	559679.94	1301518.73

34	02153	559987.34	1301952.96
35	0215301	560089.47	1302098.98
36	02154	560160.72	1302200.84
37	25222707	560461.58	1302551.94
38	25199254	560537.57	1302640.62
39	25199255	560536.98	1302861.58
40	25199256	560534.92	1303005.59
41	25199262	560499.84	1303500.20
42	25222750	560484.19	1303696.70
43	25222751	560461.60	1303932.98
44	25222752	560447.94	1304319.23
45	25222753	560444.51	1304668.23
46	25222754	560410.70	1304664.74
47	25222755	560384.48	1304668.06
48	2522275501	560371.27	1304671.80
49	25222756	560366.70	1304673.09
50	25222757	560321.81	1304705.16
51	25222758	560284.54	1304729.62
52	25222759	560167.53	1304853.82
53	25222760	560147.22	1304859.69
54	25222761	560118.46	1304861.31
55	25222762	560104.94	1304857.03
56	25222763	560085.53	1304842.58
57	25222764	560077.12	1304823.07
58	25222765	560078.86	1304806.14
59	25222766	560077.19	1304795.97
60	25222767	560080.61	1304781.57
61	25222768	560079.80	1304768.87
62	25222769	560088.34	1304735.00
63	25222770	560089.24	1304715.52
64	25222771	560091.80	1304704.52
65	25222772	560086.74	1304701.12
66	25222773	560077.42	1304706.17
67	25222774	560066.40	1304716.31
68	25222775	560049.42	1304743.37
69	25222776	560035.81	1304776.37
70	25222777	560023.92	1304795.82
71	25222778	560013.76	1304801.72
72	25222779	559999.38	1304800.83
73	25222780	559980.74	1304816.03
74	25222781	559954.50	1304825.27
75	25222782	559918.97	1304834.49
76	25222783	559891.89	1304839.50

77	25222784	559840.30	1304841.90
78	25222785	559802.26	1304838.40
79	25222786	559780.32	1304822.25
80	25222787	559782.88	1304812.09
81	25222788	559789.66	1304804.48
82	25222789	559793.14	1304767.22
83	25222790	559789.82	1304744.34
84	25222791	559779.69	1304737.54
85	25222792	559740.79	1304738.27
86	25222793	559710.35	1304734.80
87	25222794	559667.30	1304705.03
88	25222795	559620.90	1304661.70
89	25222796	559596.52	1304607.42
90	25222797	559585.62	1304568.42
91	25222798	559582.26	1304561.64
92	25222799	559572.11	1304564.15
93	25222800	559556.82	1304589.52
94	25222801	559524.51	1304658.05
95	25222802	559511.79	1304674.95
96	25222803	559495.69	1304685.07
97	25222804	559477.07	1304693.49
98	25222805	559409.38	1304709.40
99	25222806	559346.80	1304710.92
100	25222807	559328.19	1304713.41
101	25222808	559296.05	1304714.17
102	25222809	559260.54	1304712.37
103	25222810	559225.04	1304705.50
104	25222811	559139.71	1304675.61
105	25222812	559072.16	1304636.46
106	25222813	559035.88	1304605.86
107	25222814	559008.92	1304567.67
108	25222815	558988.68	1304543.89
109	25222816	558983.67	1304521.00
110	25222817	558974.38	1304514.20
111	25222818	558973.66	1304467.61
112	25222819	558971.12	1304465.91
113	25222820	558953.36	1304467.55
114	25222821	558935.60	1304467.50
115	25222822	558922.07	1304469.16
116	25222823	558914.49	1304458.13
117	25222824	558900.14	1304448.77
118	25222825	558863.00	1304421.56
119	25222826	558857.97	1304402.06

120	25222827	558856.40	1304356.31
121	25222828	558861.62	1304297.03
122	25222829	558868.45	1304274.18
123	25222830	558869.35	1304252.15
124	25222831	558882.92	1304235.25
125	25222833	558912.63	1304192.13
126	25222835	558956.65	1304170.23
127	25222836	558974.45	1304155.88
128	25222837	558995.62	1304144.92
129	25222838	559007.46	1304143.26
130	25222839	559025.22	1304143.31
131	25222840	559037.06	1304139.95
132	25222841	559038.78	1304130.64
133	25222842	559032.92	1304106.06
134	2522843	559032.96	1304092.51
135	25222844	559027.06	1304082.32
136	25222845	559032.99	1304077.26
137	25222846	559051.62	1304067.99
138	25222847	559112.56	1304047.83
139	25222848	559158.25	1304036.94
140	252228549	559181.10	1304029.38
141	25222850	559207.35	1304015.90
142	25222851	559237.00	1303994.81
143	25222852	559238.70	1303989.73
144	25222853	559228.56	1303985.47
145	25222854	559201.52	1303978.61
146	25222855	559171.93	1303975.99
147	25222856	559153.33	1303976.79
148	25222857	559110.18	1303983.44
149	25222858	559080.58	1303984.21
150	25222859	559045.92	1303982.42
151	25222860	559036.63	1303975.61
152	25222861	559028.20	1303965.43
153	25222862	559026.56	1303948.48
154	25222863	559036.83	1303899.38
155	25222864	559032.63	1303889.20
156	25222865	559016.61	1303870.52
157	25222866	559003.93	1303867.94
158	25222867	558990.39	1303870.44
159	25222868	558987.88	1303861.12
160	25222869	558984.56	1303836.54
161	25222870	558986.31	1303812.83
162	25222871	558998.26	1303771.35



163	25222872	558999.97	1303760.35
164	25222873	558994.92	1303754.40
165	25222874	558993.31	1303721.36
166	25222875	558993.40	1303685.78
167	25222876	558998.51	1303671.40
168	25222877	559005.30	1303661.25
169	25222878	559008.73	1303644.32
170	25222181	559005.62	1303635.87
171	2519949401	558971.74	1303643.60
172	25199494	558954.53	1303647.53
173	25199499	558910.50	1303672.82
174	25199501	558875.75	1303698.99
175	25199507	558832.59	1303716.66
176	25199529	558752.21	1303735.07
177	2519953701	558741.54	1303740.93
178	25199537	558727.64	1303748.56
179	25199540	558719.14	1303768.02
180	25199543	558717.38	1303795.97
181	25199542	558718.36	1303808.48
182	25199535	558737.60	1303825.67
183	25199532	558746.83	1303852.81
184	25199531	558747.55	1303901.94
185	25199536	558736.38	1303973.91
186	25199546	558710.69	1304097.52
187	25199551	558702.13	1304139.85
188	25199549	558703.71	1304184.75
189	25199545	558711.18	1304241.53
190	25199547	558710.26	1304269.48
191	25199550	558702.58	1304298.26
192	25199554	558686.45	1304320.24
193	25199559	558668.66	1304334.60
194	25199587	558634.82	1304341.28
195	25199586	558571.39	1304343.64
196	25199607	558515.57	1304346.03
197	25199605	558518.08	1304357.89
198	25199597	558545.92	1304383.38
199	25199580	558592.42	1304387.75
200	25199582	558646.51	1304396.37
201	25199544	558711.58	1304415.19
202	25199517	558782.18	1304587.35
203	25199528	558753.32	1304627.08
204	25199548	558704.16	1304675.23
205	25199552	558697.74	1304713.31

206	2519955201	558692.52	1304771.31
207	2519955202	558770.00	1304772.58
208	2519955203	558806.83	1304791.63
209	2519955204	558865.25	1304833.53
210	2519955205	558408.70	1304877.48
211	2519955206	558212.92	1304889.71
212	2519955207	557838.14	1304910.05
213	2519955208	557348.87	1304931.80
214	25199961	557335.40	1304629.46
215	25200310	556555.64	1304693.25
216	25200722	555698.09	1304756.13
217	25200967	555207.66	1304751.74
218	25201309	554789.92	1304744.08
219	25201300	554810.99	1304391.29
220	25201254	554878.57	1303606.63
221	25201223	554924.46	1303025.60
222	25201189	554950.25	1302637.16
223	25201202	554936.14	1302576.28
224	25201194	554942.84	1302483.83
225	25201175	554960.91	1302429.40
226	25201173	554962.86	1302370.06
227	25222199	554978.57	1302216.01
228	25223202	554231.13	1302200.71
229	25223202001	553615.57	1302195.04
230	25223202002	553586.61	1302195.69
231	25223202003	553544.12	1302196.64
232	25223202004	553534.03	1302192.71
233	25223202005	553516.56	1302190.09
234	25223202006	553373.65	1302187.87
235	25223202007	553159.16	1302188.86
236	25223202008	552961.75	1302189.77
237	25223202009	552808.97	1302191.04
238	25223202010	552636.50	1302192.94
239	25223202011	552328.08	1302197.39
240	25223202012	552108.66	1302201.51
241	25223202013	552106.30	1302201.60
242	25202434	552106.27	1302223.65
243	25223418	552106.96	1302421.95
244	25223419	552104.73	1302624.94
245	25223420	552099.93	1302780.50
246	25223421	552087.86	1302970.87
247	25223422	552060.81	1303227.06
248	25223423	552047.82	1303367.02

249	25223424	552037.50	1303434.92
250	25222216	552035.57	1303494.84
251	25222225	551924.65	1303512.62
252	25222230	551781.55	1303547.33
253	25222237	551636.77	1303604.90
254	25222242	551515.68	1303674.32
255	25222245	551194.36	1304007.40
256	25222247	550986.29	1304056.18
257	2522224701	550952.88	1304033.93
258	25220325	550891.63	1303991.85
259	25220342	550481.40	1303710.19
260	25220352	550237.35	1303543.06
261	25220360	549983.51	1303369.21
262	25220376	549135.79	1302784.11
263	25220377	549035.34	1302713.04
264	25220380	548518.72	1302358.68
265	25220382	548198.52	1302147.70
266	25220381	548342.50	1301705.09
267	2520485101	548399.01	1301639.23
268	25204851	548415.90	1301616.61
269	25204749	548577.56	1301075.38
270	2520475103	548575.12	1301053.15
271	2520475102	548575.76	1301035.17
272	2520475101	548576.56	1301012.65
273	25204751	548576.80	1301005.92
274	2520492101	548573.00	1301005.92
275	25204921	548316.99	1301002.14
276	25204931	548310.26	1300960.62
277	2520492401	548312.35	1300938.98
278	25204924	548313.69	1300925.04
279	25204916	548321.34	1300894.56
280	25204901	548342.52	1300874.25
281	25204897	548349.30	1300862.40
282	25204903	548336.62	1300853.07
283	25204937	548303.61	1300858.10
284	25204952	548286.68	1300863.16
285	2520500201	548251.49	1300861.22
286	25205002	548239.29	1300860.55
287	25205020	548223.24	1300830.88
288	25205007	548233.50	1300736.98
289	25204605010	548233.42	1300733.81
290	25204605009	548285.06	1300691.84
291	25204605008	548306.23	1300677.27

292	25204605007	548357.57	1300641.93
293	25204605006	548428.59	1300595.93
294	25204605005	548435.66	1300591.35
295	25204605004	548530.61	1300538.49
296	25204605003	548614.48	1300501.64
297	25204605002	548618.92	1300453.13
298	25204605001	548623.03	1300408.24
299	25204605	548723.51	1299303.50
300	25204577002	548754.16	1298957.51
301	25204577001	548757.06	1298924.81
302	25204577	548764.33	1298842.78
303	25204542	548807.41	1298360.85
304	25204533	548818.29	1298236.92
305	25204503	548844.47	1297938.49
306	25204500	548845.06	1297931.76
307	25204866	548392.71	1297843.67
308	25205319	547791.38	1297720.94
309	25205354	547734.52	1297709.34
310	25205352	547735.30	1297700.59
311	25205334	547771.08	1297332.43
312	25205330	547778.10	1297238.28
313	25205281	547835.07	1296576.13
314	25222272	547880.24	1296017.26
315	25222255	548813.69	1295976.56
316	25222265	548891.34	1295969.58
317	2522226001	549457.23	1295918.78
318	25222260	549498.91	1295920.61
319	25222255004	549576.34	1295938.49
320	25222255003	549608.35	1295954.25
321	25222255002	549623.05	1295980.54
322	25222255001	549994.10	1295888.37
323	25222255	550103.48	1296166.63
324	25222251	550422.46	1296328.80
325	25222250	550530.00	1296383.83
326	25222246	551105.77	1296697.10
327	25222244004	551453.78	1296758.16
328	25222244003	551453.53	1296757.73
329	25222244002	551453.53	1296757.23
330	25222244001	551454.01	1296755.29
331	25222244	551485.65	1296760.08
332	25201975018	551500.70	1296762.36
333	25201975017	551501.16	1296776.08
334	25201975016	551558.63	1296782.10

335	25201975015	551641.63	1296796.89
336	25201975014	551719.70	1296808.36
337	25201975013	551795.31	1296819.41
338	25201975012	551867.59	1296828.80
339	25201975011	551947.34	1296839.55
340	25201975010	552023.38	1296850.75
341	25201975009	552108.49	1296862.37
342	25201975008	552251.36	1296881.49
343	25201975007	552394.14	1296900.01
344	25201975006	552443.55	1296906.49
345	25201975005	552525.61	1296917.25
346	25201975004	552678.53	1296936.33
347	25201975003	552812.68	1296955.13
348	25201975002	552879.76	1296963.54
349	25201975001	553180.25	1296999.99
350	25201975	553180.28	1297013.54
351	25201973	553180.46	1297192.95
352	25201978	553175.81	1297395.84
353	25201963	553194.54	1297417.78
354	25201601008	553358.24	1297691.66
355	25201601007	553380.84	1297727.05
356	25201601006	553500.95	1297915.12
357	25201601005	553563.28	1298012.73
358	25201601004	553609.20	1298058.59
359	25201601003	553725.65	1298174.89
360	25201601002	553926.87	1298318.26
361	25201601001	553950.32	1298324.50
362	25201601	553978.21	1298304.46
363	25201546002	554055.11	1298179.21
364	25201546001	554122.66	1298069.16
365	25201546	554125.81	1298064.12
366	25223135036	554193.37	1298012.41
367	25223135035	554250.07	1297984.01
368	25223135034	554200.14	1297788.16
369	25223135033	554138.07	1297661.77
370	25223135032	554055.09	1297549.51
371	25223135031	554003.16	1297489.66
372	25223135030	553938.74	1297395.01
373	25223135029	553886.37	1297332.76
374	25223135028	553856.18	1297272.35
375	25223135027	553842.32	1297207.55
376	25223135026	553838.38	1297126.93
377	25223135025	553848.59	1297065.24

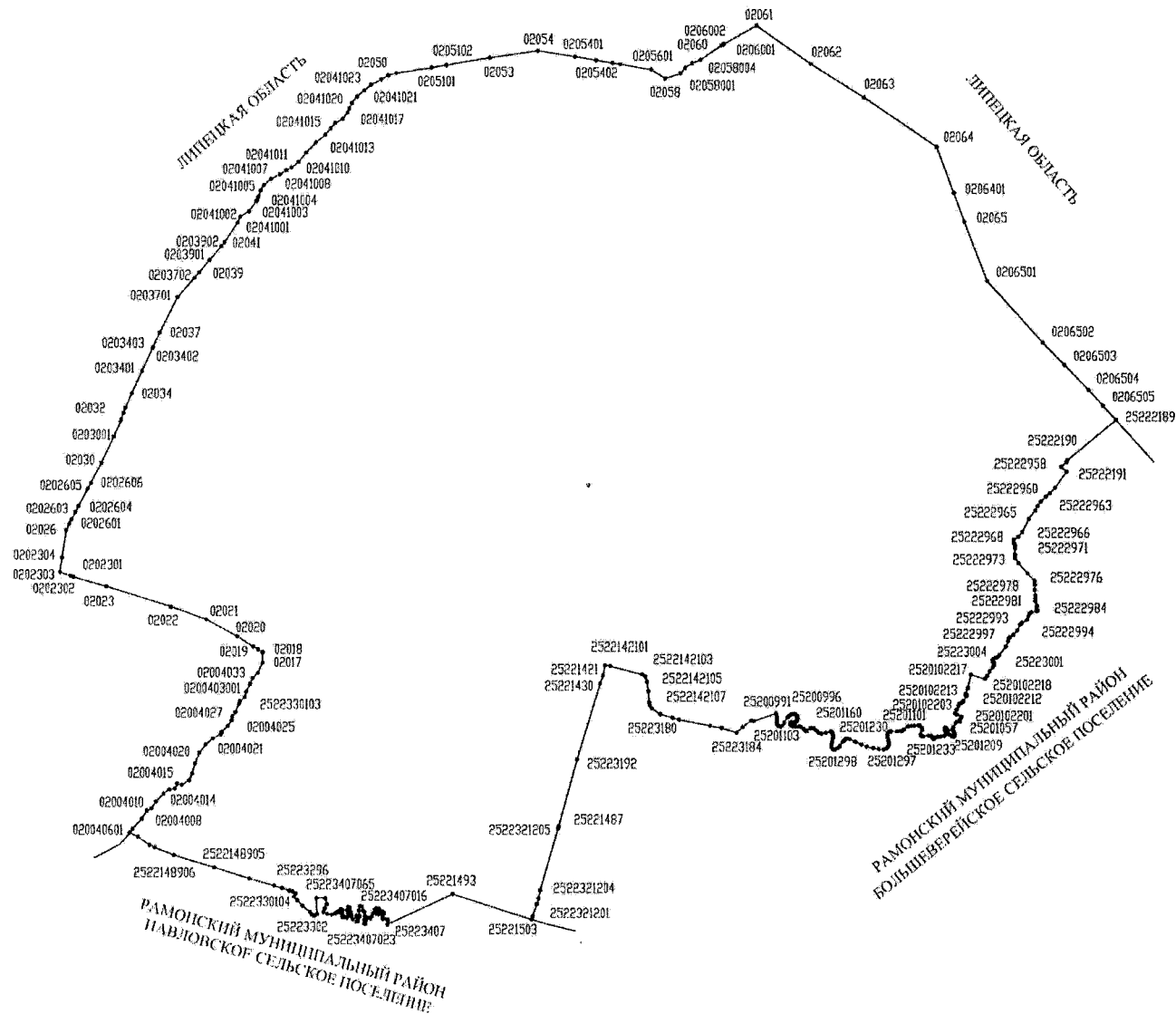
378	25223135024	553868.99	1296996.26
379	25223135023	553892.80	1296961.65
380	25223135022	553923.38	1296919.58
381	25223135021	553970.45	1296880.79
382	25223135020	554031.55	1296853.79
383	25223135019	554082.81	1296838.52
384	25223135018	554167.45	1296838.56
385	25223135017	554230.39	1296852.95
386	25223135016	554296.89	1296879.91
387	25223135015	554350.08	1296913.24
388	25223135014	554416.59	1296960.89
389	25223135013	554480.70	1297030.07
390	25223135012	554530.93	1297094.19
391	25223135011	554566.30	1297160.90
392	25223135010	554617.06	1297215.17
393	2522313509	554721.79	1297289.06
394	2522313508	554850.54	1297324.58
395	2522313507	555078.43	1297359.39
396	2522313506	555303.57	1297370.12
397	2522313505	555412.23	1297345.52
398	2522313504	555496.41	1297312.34
399	2522313503	555562.68	1297262.86
400	2522313502	555640.37	1297186.89
401	2522313501	555736.43	1297065.14
402	25223135	555791.11	1296949.64
403	25223134	555856.84	1296872.35
404	25223133	555937.72	1296806.18
405	25223132	556086.21	1296749.92
406	25223131	556334.11	1296639.49
407	25223130	556444.56	1296578.67
408	25223129	556522.89	1296515.02
409	25223128	556565.52	1296471.38
410	25223127	556595.44	1296431.02
411	25223126	556610.87	1296404.91
412	25223125	556632.48	1296344.17
413	25223124	556660.24	1296253.85
414	25223123	556691.59	1296136.48
415	02111024	556711.96	1296068.30
416	0211102401	556740.49	1296073.20
417	02127	556810.14	1296085.15
418	02128	556905.93	1296111.37
419	02129	556869.61	1296263.94
420	02130	556932.16	1296959.43

421	02131	557228.47	1296999.82
422	02132	557545.27	1296956.67
423	02133	557660.18	1297604.09
424	0213301	557685.03	1297711.52
425	0213302	557851.88	1297674.18
426	0213303	558067.14	1297533.30
427	0213304	558239.06	1297406.60
428	0213305	558403.78	1297266.24
429	0213306	558548.06	1297147.20
430	0213307	558603.02	1297069.95
431	0213308	558811.08	1296777.61
432	0213309	558949.27	1296457.71
433	0213310	559191.79	1296161.41
434	0213311	559481.86	1295868.96
435	0213312	559777.06	1295622.45

»;

- карту-схему границ Ломовского сельского поселения Рамонского муниципального района Воронежской области изложить в следующей редакции:

### «Карта-схема границ Ломовского сельского поселения Рамонского муниципального района Воронежской области»





- дополнить перечнем координат характерных точек границ Ломовского сельского поселения Рамонского муниципального района Воронежской области следующего содержания:

**«Перечень координат характерных точек границ  
Ломовского сельского поселения Рамонского  
муниципального района Воронежской области**

№ п/п	Номер характерной точки границы	Координаты	
		X	Y
1	02061	561429.12	1277152.07
2	02062	561080.53	1277653.28
3	02063	560773.12	1278144.50
4	02064	560321.30	1278814.28
5	0206401	559901.45	1278971.20
6	02065	559639.34	1279069.16
7	0206501	559098.12	1279277.57
8	0206502	558536.87	1279785.75
9	0206503	558329.41	1279984.76
10	0206504	558102.79	1280202.14
11	0206505	557956.60	1280334.50
12	0206506	557826.50	1280452.29
13	25222189	557826.45	1280452.33
14	25222190	557460.54	1280012.16
15	25222957	557441.09	1280002.08
16	25222958	557400.36	1279955.68
17	25222191	557351.72	1280003.32
18	25222959	557206.96	1279900.62
19	25222960	557156.94	1279852.56
20	25222192	557130.31	1279819.15
21	25222961	557125.18	1279815.85
22	25222962	557081.29	1279770.88
23	25222963	557039.36	1279741.97
24	25222964	556999.24	1279720.65
25	25222965	556922.11	1279661.01
26	25222966	556804.37	1279602.09
27	25222967	556760.64	1279566.44
28	25222968	556734.56	1279524.54
29	25222969	556704.10	1279524.23
30	25222970	556678.89	1279534.84
31	25222971	556656.91	1279536.07
32	25222972	556596.78	1279532.90
33	25222973	556566.35	1279534.28

34	25222974	556520.37	1279568.13
35	25222975	556426.09	1279649.43
36	25222976	556357.78	1279714.18
37	25222977	556321.49	1279719.90
38	25222978	556274.85	1279713.94
39	25222979	556224.24	1279723.31
40	25222980	556194.16	1279720.88
41	25222981	556170.46	1279720.45
42	25222982	556129.25	1279735.15
43	25222983	556116.95	1279733.25
44	25222984	556085.78	1279741.85
45	25222985	556080.68	1279740.67
46	25222986	556077.58	1279731.83
47	25222987	556068.83	1279688.78
48	25222988	556057.99	1279672.87
49	25222989	556038.34	1279660.93
50	25222990	556003.90	1279650.53
51	25222991	555989.25	1279634.69
52	25222992	555970.88	1279597.74
53	25222993	555956.26	1279583.60
54	25222994	555901.64	1279555.33
55	25222995	555861.73	1279520.46
56	25222996	555838.82	1279490.79
57	25222997	555822.48	1279474.98
58	25222998	555802.56	1279472.79
59	25222999	555755.69	1279452.43
60	25223000	555678.61	1279395.76
61	25223001	555657.55	1279375.80
62	25223002	555651.79	1279359.81
63	25223003	555640.84	1279337.13
64	25223004	555630.99	1279330.10
65	25223005	555617.50	1279332.88
66	25223006	555602.45	1279344.16
67	25223007	555585.53	1279344.03
68	25223008	555567.59	1279333.76
69	25223009	555531.61	1279306.86
70	25223010	555487.67	1279284.77
71	25223011	555462.36	1279263.19
72	2520102218	555460.11	1279260.54
73	2520102217	555499.60	1279135.45
74	2520102216	555378.77	1279107.86
75	2520102215	555372.21	1279106.36
76	2520102214	555322.80	1279086.05

77	2520102213	555321.55	1279085.93
78	2520102212	555315.90	1279098.99
79	2520102211	555305.52	1279094.05
80	2520102210	555256.89	1279069.06
81	2520102209	555249.20	1279065.11
82	2520102208	555252.39	1279058.97
83	2520102207	555242.60	1279045.95
84	2520102206	555234.93	1279031.21
85	2520102205	555216.15	1279021.72
86	2520102204	555181.83	1279004.39
87	2520102203	555147.19	1278986.90
88	2520102202	555136.35	1279007.09
89	2520102201	555113.82	1279049.44
90	25201022	555113.20	1279049.08
91	25201037	555091.84	1279036.75
92	25201057	555070.63	1279032.89
93	25201058	555069.47	1279014.27
94	25201067	555062.51	1279002.54
95	25201108	555019.72	1278972.79
96	25201128	554999.33	1278968.07
97	25201150	554985.02	1278972.56
98	25201169	554967.44	1278983.88
99	25201186	554952.30	1278989.23
100	25201193	554942.97	1278987.70
101	25201209	554934.35	1278978.53
102	25201211	554934.20	1278969.22
103	25201199	554939.02	1278953.88
104	25201183	554954.01	1278939.22
105	25201142	554988.51	1278927.60
106	25201121	555009.38	1278910.28
107	25201114	555015.14	1278900.02
108	25201118	555010.82	1278895.01
109	25201133	554994.78	1278896.99
110	25201158	554979.65	1278903.18
111	25201174	554961.90	1278904.34
112	25201190	554947.45	1278900.36
113	25201197	554940.50	1278889.47
114	25201212	554934.11	1278860.78
115	25201214	554933.66	1278833.68
116	25201219	554927.39	1278812.61
117	25201233	554912.26	1278792.55
118	25201220	554925.69	1278785.96
119	25201203	554936.10	1278776.03

120	25201196	554941.83	1278764.07
121	25201195	554942.35	1278744.57
122	25201201	554938.24	1278700.59
123	25201198	554939.66	1278683.63
124	25201192	554943.76	1278675.93
125	25201180	554954.70	1278672.35
126	25201129	554998.95	1278687.66
127	25201111	555017.48	1278682.25
128	25201089	555033.28	1278665.88
129	25201084	555034.70	1278648.91
130	25201093	555030.74	1278614.24
131	25201094	555030.31	1278587.99
132	25201096	555029.05	1278562.60
133	25201101	555026.38	1278555.02
134	25201130	554998.76	1278521.62
135	25201143	554988.40	1278509.10
136	25201151	554984.76	1278493.91
137	25201155	554981.68	1278460.93
138	25201156	554980.71	1278401.64
139	25201161	554977.03	1278383.92
140	25201178	554959.91	1278371.51
141	25201191	554945.49	1278368.29
142	25201204	554935.28	1278366.01
143	25201237	554906.67	1278375.84
144	25223198	554886.98	1278382.38
145	25201251	554879.74	1278384.78
146	25201260	554859.43	1278384.30
147	25201273	554839.82	1278375.32
148	25201286	554824.30	1278357.81
149	25201297	554816.29	1278333.38
150	25201291	554819.76	1278287.57
151	25201282	554828.26	1278238.29
152	25201272	554842.50	1278177.89
153	25201259	554860.28	1278127.59
154	25201250	554883.16	1278078.05
155	25223199	554886.98	1278069.65
156	25201235	554907.66	1278024.24
157	25201230	554916.60	1278002.06
158	25201232	554914.70	1277989.39
159	25201239	554904.27	1277972.63
160	25223200	554886.98	1277959.92
161	25201269	554846.89	1277930.43
162	25201283	554826.21	1277907.93

163	25201294	554817.44	1277889.44
164	25201298	554815.53	1277875.92
165	25201290	554820.44	1277865.67
166	25201277	554837.16	1277853.51
167	25201262	554857.45	1277852.31
168	25223201	554886.98	1277859.36
169	25201229	554916.91	1277866.51
170	25201207	554934.71	1277868.74
171	25201182	554954.16	1277867.55
172	25201165	554969.30	1277862.19
173	25201160	554978.45	1277852.71
174	25201159	554979.10	1277840.84
175	25201166	554968.34	1277803.76
176	25201171	554967.05	1277796.36
177	25201176	554960.86	1277760.68
178	25201168	554968.07	1277735.99
179	25201146	554987.16	1277713.62
180	25201125	555006.27	1277692.11
181	25201117	555011.05	1277674.23
182	25201120	555009.94	1277658.16
183	25201144	554988.26	1277626.35
184	25201147	554986.42	1277617.06
185	25201139	554991.35	1277608.50
186	25201126	555005.48	1277593.00
187	25201107	555021.16	1277569.01
188	25201099	555027.71	1277555.34
189	25201102	555026.29	1277520.63
190	25201097	555028.41	1277495.17
191	25201086	555034.10	1277480.67
192	25201077	555044.94	1277471.16
193	25201074	555056.77	1277470.11
194	25201066	555062.79	1277475.93
195	25201061	555065.46	1277484.35
196	25201063	555064.29	1277515.72
197	25201058	555071.26	1277528.30
198	25201049	555080.65	1277533.22
199	25201029	555099.33	1277537.13
200	25201014	555122.15	1277535.88
201	25201000	555135.49	1277523.78
202	25200996	555141.09	1277504.20
203	25200999	555138.17	1277480.53
204	25201007	555127.74	1277463.77
205	25201023	555111.40	1277447.96

206	25201070	555060.97	1277416.66
207	25201087	555033.58	1277397.66
208	25201103	555025.77	1277385.94
209	25201098	555028.08	1277372.34
210	25201090	555032.99	1277362.09
211	25201076	555047.20	1277351.67
212	25201064	555064.08	1277348.83
213	25201042	555089.48	1277350.08
214	25201017	555119.08	1277348.71
215	25200991	555144.33	1277340.64
216	25201054	555074.99	1277137.69
217	25223186	555079.69	1277114.74
218	25223185	555020.85	1277035.29
219	25223184	554971.74	1276981.94
220	25223183	555010.90	1276842.31
221	25223182	555032.90	1276739.42
222	25223181	555088.34	1276457.18
223	25223180	555106.76	1276394.16
224	2522142110	555139.25	1276285.22
225	2522142109	555193.28	1276207.94
226	2522142108	555217.74	1276189.59
227	2522142107	555246.03	1276183.08
228	2522142106	555348.14	1276174.76
229	2522142105	555435.88	1276162.46
230	2522142104	555481.37	1276147.52
231	2522142103	555501.37	1276119.90
232	2522142102	555577.94	1275826.31
233	2522142101	555583.63	1275780.10
234	25221421	555491.11	1275760.53
235	25221430	555421.14	1275735.69
236	25223192	554725.41	1275525.23
237	25221487	554109.94	1275356.40
238	2522321205	554091.54	1275351.05
239	2522321204	553531.66	1275189.66
240	2522321203	553457.12	1275173.58
241	2522321202	553405.79	1275157.45
242	2522321201	553294.22	1275119.02
243	25221503	553265.59	1275110.73
244	25221493	553496.86	1274383.90
245	25223407	553218.06	1273779.08
246	2522340701	553251.22	1273788.40
247	2522340702	553261.93	1273783.39
248	2522340703	553267.29	1273768.37

249	2522340704	553268.07	1273739.15
250	2522340705	553281.27	1273732.99
251	2522340706	553297.99	1273735.63
252	2522340707	553320.87	1273748.83
253	2522340708	553334.07	1273732.11
254	2522340709	553326.15	1273716.27
255	25223407010	553310.31	1273697.79
256	25223407011	553314.71	1273681.07
257	25223407012	553323.51	1273683.71
258	25223407013	553333.17	1273692.48
259	25223407014	553349.03	1273703.95
260	25223407015	553363.11	1273701.31
261	25223407016	553366.63	1273676.67
262	25223407017	553356.07	1273665.23
263	25223407018	553316.47	1273647.63
264	25223407019	553291.83	1273636.19
265	25223407020	553272.47	1273623.87
266	25223407021	553280.39	1273597.47
267	25223407022	553256.58	1273583.04
268	25223407023	553224.95	1273578.11
269	25223407024	553228.47	1273563.15
270	25223407025	553261.91	1273564.03
271	25223407026	553294.47	1273569.31
272	25223407027	553330.49	1273565.94
273	25223407028	553341.19	1273553.47
274	25223407029	553379.51	1273544.55
275	25223407030	553384.85	1273527.62
276	25223407031	553345.64	1273516.04
277	25223407032	553290.39	1273525.84
278	25223407033	553299.30	1273496.43
279	25223407034	553287.72	1273492.87
280	25223407035	553267.29	1273502.90
281	25223407036	553251.22	1273507.91
282	25223407037	553245.86	1273497.89
283	25223407038	553266.33	1273459.90
284	25223407039	553279.70	1273453.66
285	25223407040	553306.43	1273448.31
286	25223407041	553334.06	1273438.51
287	25223407042	553368.81	1273428.71
288	25223407043	553375.94	1273418.01
289	25223407044	553351.88	1273408.21
290	25223407045	553321.58	1273414.45
291	25223407046	553293.07	1273416.23

292	25223407047	553278.81	1273406.43
293	25223407048	553285.94	1273387.71
294	25223407049	553284.15	1273373.45
295	25223407050	553285.94	1273365.43
296	25223407051	553298.41	1273365.43
297	25223407052	553322.47	1273360.98
298	25223407053	553349.21	1273365.43
299	25223407054	553356.34	1273348.50
300	25223407055	553343.86	1273342.26
301	25223407056	553331.38	1273332.46
302	25223407057	553329.60	1273315.53
303	25223407058	553318.91	1273295.03
304	25223407059	553310.00	1273263.84
305	25223407060	553316.50	1273223.96
306	25223407061	553333.06	1273189.00
307	25223407062	553363.47	1273201.46
308	25223407063	553403.57	1273219.29
309	25223407064	553458.16	1273205.56
310	25223407065	553458.16	1273124.61
311	2522340765	553315.56	1273129.74
312	252234076501	553305.16	1273112.51
313	25223302	553302.12	1273099.39
314	25223301	553312.56	1273079.39
315	2522330101	553331.91	1273064.01
316	2522330102	553391.09	1272995.37
317	2522330103	553440.25	1272946.73
318	2522330104	553473.89	1272918.10
319	25223296	553500.64	1272933.19
320	25221489	553520.51	1272902.07
321	2522148901	553527.55	1272877.23
322	2522148902	553551.94	1272809.39
323	2522148903	553573.80	1272735.43
324	2522148904	553639.49	1272507.91
325	2522148905	553739.39	1272190.54
326	2522148906	553852.23	1271822.24
327	2522148907	553921.67	1271643.59
328	2522148908	553944.13	1271598.10
329	2522148909	554018.80	1271489.66
330	020040601	554055.88	1271416.92
331	02004007	554091.67	1271443.58
332	02004008	554181.20	1271527.56
333	02004009	554257.27	1271573.82
334	02004010	554276.96	1271612.50



335	02004011	554337.91	1271656.41
336	02004012	554411.89	1271723.78
337	02004013	554449.21	1271776.72
338	02004014	554457.93	1271827.89
339	02004015	554502.92	1271849.97
340	02004016	554492.18	1271890.97
341	02004017	554533.15	1271958.76
342	02004018	554595.93	1271987.08
343	02004019	554686.58	1272011.69
344	02004020	554785.91	1272051.94
345	02004021	554859.32	1272106.32
346	02004022	554915.78	1272173.44
347	02004023	554954.92	1272245.32
348	02004024	554976.87	1272255.38
349	02004025	555030.76	1272309.61
350	02004026	555082.31	1272344.41
351	02004027	555119.12	1272350.83
352	25223301	555158.43	1272380.16
353	2522330101	555230.85	1272409.83
354	2522330102	555256.76	1272420.45
355	2522330103	555298.71	1272464.68
356	0200403001	555345.27	1272476.68
357	0200403002	555411.50	1272511.50
358	02004032	555420.04	1272515.99
359	02004033	555468.51	1272537.42
360	02004034	555518.58	1272584.30
361	0200403401	555519.13	1272584.56
362	02017	555609.17	1272626.90
363	0201701	555702.47	1272627.63
364	02018	555703.72	1272627.64
365	0201801	555729.88	1272583.61
366	02019	555755.21	1272540.96
367	02020	555848.79	1272394.67
368	02021	556004.00	1272113.48
369	02022	556120.49	1271790.34
370	02023	556306.67	1271198.62
371	0202301	556394.06	1270894.58
372	0202302	556403.53	1270868.51
373	0202303	556439.21	1270770.20
374	0202304	556570.22	1270790.05
375	02026	556820.85	1270828.03
376	0202601	556880.05	1270857.20
377	0202602	556919.24	1270878.07

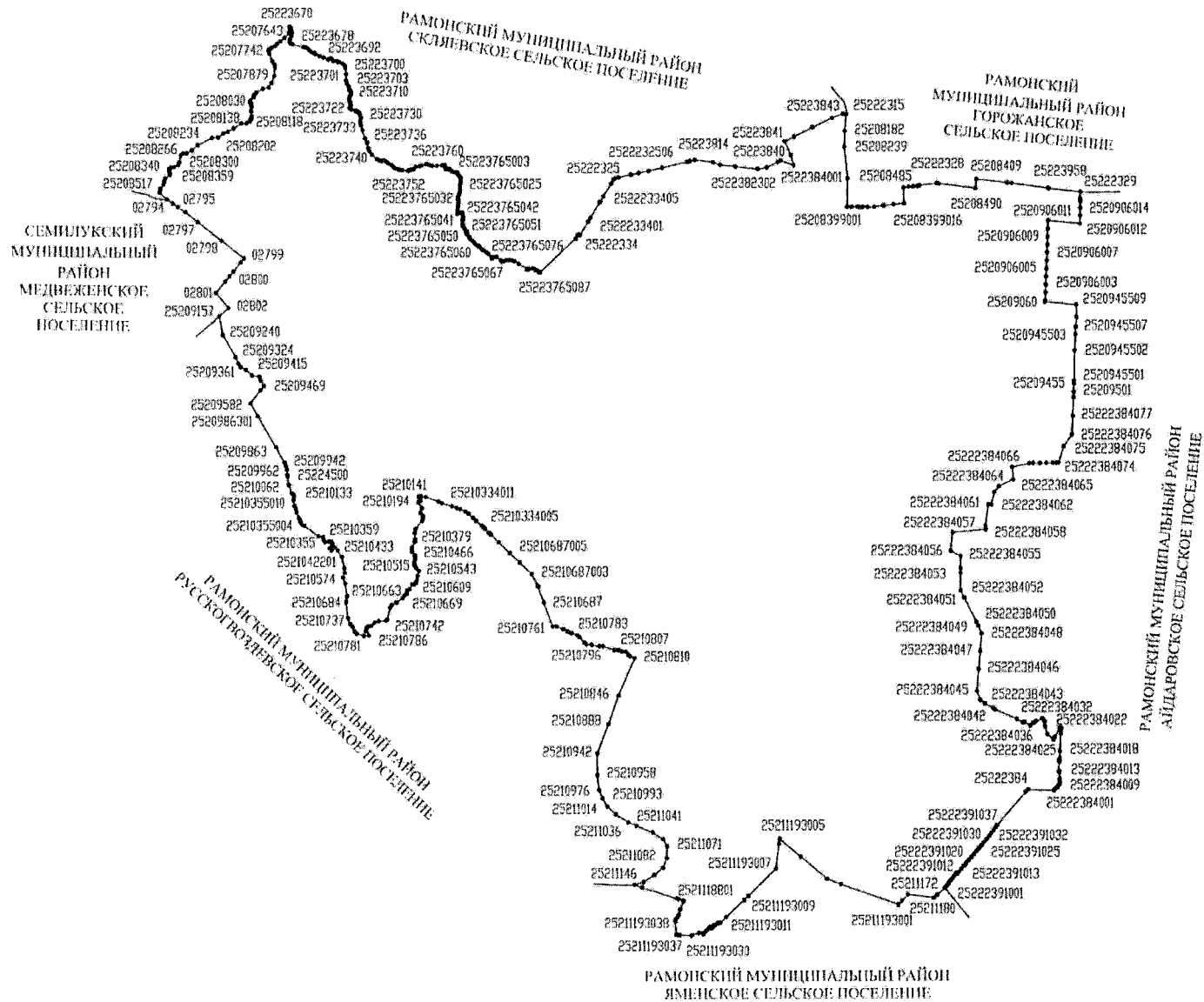
378	0202603	556986.21	1270913.73
379	0202604	557039.23	1270941.96
380	0202605	557199.98	1271026.87
381	0202606	557250.86	1271054.12
382	02030	557434.14	1271152.28
383	0203001	557677.17	1271265.04
384	0203002	557816.11	1271326.75
385	02032	557835.27	1271335.26
386	0203201	557893.62	1271355.45
387	0203202	557939.83	1271371.44
388	0203203	557941.80	1271372.31
389	02034	558072.17	1271430.09
390	0203401	558278.07	1271523.47
391	0203402	558487.61	1271619.28
392	0203403	558494.63	1271622.49
393	02037	558628.59	1271684.58
394	0203701	558950.89	1271845.34
395	0203702	559126.98	1271999.97
396	02039	559176.38	1272043.35
397	0203901	559289.24	1272135.94
398	0203902	559415.92	1272244.42
399	02041	559450.17	1272273.75
400	02041001	559633.11	1272392.84
401	02041002	559684.00	1272416.52
402	02041003	559733.29	1272496.74
403	0204100301	559828.37	1272565.04
404	02041004	559837.50	1272571.59
405	0204100401	559867.92	1272583.30
406	02041005	559923.54	1272604.71
407	02041006	559975.52	1272633.88
408	02041007	560029.55	1272698.03
409	02041008	560070.37	1272780.38
410	02041009	560107.77	1272835.79
411	02041010	560132.51	1272881.90
412	02041011	560183.59	1272949.09
413	02041012	560268.73	1273019.74
414	02041013	560362.17	1273108.75
415	02041014	560431.52	1273192.65
416	02041015	560491.39	1273246.20
417	02041016	560539.53	1273285.93
418	02041017	560578.65	1273355.32
419	02041018	560635.34	1273398.41
420	02041019	560672.63	1273415.82

421	02041020	560723.03	1273440.51
422	02041021	560781.26	1273485.59
423	02041022	560839.36	1273554.17
424	02041023	560889.33	1273613.87
425	02041024	560938.35	1273708.60
426	02050	560977.05	1273773.83
427	02051	560997.17	1273850.23
428	0205101	561046.40	1274173.30
429	0205102	561069.64	1274311.04
430	02053	561137.50	1274713.26
431	02054	561200.01	1275154.59
432	0205401	561147.12	1275495.48
433	0205402	561114.57	1275689.91
434	0205403	561089.33	1275840.62
435	02056	561077.83	1275909.25
436	0205601	561028.05	1276193.99
437	02058	560946.86	1276323.00
438	02058001	560995.00	1276461.00
439	02058002	561044.00	1276503.00
440	02058003	561087.00	1276564.00
441	02058004	561118.00	1276642.00
442	02060	561247.65	1276829.53
443	0206001	561254.64	1276841.95
444	0206002	561262.75	1276856.38

»;

- карту-схему границ Новоживотинновского сельского поселения Ра-  
монского муниципального района Воронежской области изложить в сле-  
дующей редакции:

**«Карта-схема границ Новоживотинновского сельского поселения  
Рамонского муниципального района  
Воронежской области**



- дополнить перечнем координат характерных точек границ Новожи-  
тинновского сельского поселения Рамонского муниципального района Воро-  
нежской области следующего содержания:

**«Перечень координат характерных точек границ  
Новожи-  
тинновского сельского поселения  
Рамонского муниципального района Воронежской области»**

№ п/п	Номер характер- ной точки границ	Координаты	
		X	Y
1	25223670	543649.21	1289784.87
2	25223671	543639.12	1289793.81
3	25223672	543623.51	1289797.71
4	25223673	543597.80	1289809.71
5	25223674	543567.82	1289811.56
6	25223675	543525.56	1289806.71
7	25223676	543478.15	1289786.64
8	25223677	543457.01	1289782.52
9	25223678	543443.91	1289783.02
10	25223679	543422.03	1289799.65
11	25223680	543412.84	1289818.75
12	25223681	543373.47	1289970.13
13	25223682	543367.72	1290002.77
14	25223683	543356.00	1290024.00
15	25223684	543327.84	1290052.95
16	25223685	543304.35	1290085.68
17	25223686	543293.56	1290123.42
18	25222307	543285.15	1290131.94
19	25222308	543276.54	1290142.34
20	25223687	543248.70	1290199.10
21	25223688	543229.39	1290254.30
22	25223689	543202.40	1290311.08
23	25223690	543201.64	1290323.56
24	25223691	543211.21	1290346.13
25	25223692	543213.94	1290354.79
26	25223693	543211.97	1290365.09
27	25223694	543181.84	1290396.83
28	25223695	543177.67	1290441.11
29	25223696	543166.30	1290469.33
30	25223697	543144.77	1290512.42
31	25223698	543124.64	1290534.88
32	25223699	543102.99	1290551.27
33	25223700	543088.81	1290557.90

34	25223701	543000.27	1290568.75
35	25223702	542921.85	1290566.01
36	25223703	542896.37	1290566.83
37	25223704	542874.09	1290575.03
38	25223705	542837.40	1290598.04
39	25223706	542828.81	1290602.18
40	25223707	542788.71	1290610.05
41	25223708	542776.12	1290620.59
42	25223709	542753.68	1290634.82
43	25223710	542740.40	1290639.31
44	25223711	542723.12	1290635.11
45	25223712	542691.71	1290619.89
46	25223713	542675.75	1290613.99
47	25223714	542657.59	1290611.07
48	25223715	542637.21	1290611.56
49	25223716	542626.01	1290617.81
50	25223717	542607.60	1290623.93
51	25223718	542589.29	1290626.17
52	25223719	542574.86	1290626.34
53	25223720	542556.33	1290621.26
54	25223721	542543.65	1290619.73
55	25223722	542529.56	1290622.92
56	25223723	542522.18	1290629.24
57	25223724	542514.95	1290645.47
58	25223725	542496.52	1290699.39
59	25223726	542485.23	1290724.59
60	25223727	542472.92	1290740.73
61	25223728	542458.68	1290749.51
62	25223729	542417.36	1290771.14
63	25223730	542399.46	1290774.25
64	25223731	542377.16	1290767.38
65	25223732	542355.23	1290762.67
66	25223733	542333.59	1290762.70
67	25223734	542295.54	1290773.19
68	25223735	542231.74	1290794.84
69	25223736	542113.28	1290829.68
70	25223737	542058.18	1290858.81
71	25223738	541980.89	1290877.19
72	25223739	541941.87	1290892.40
73	25223740	541892.98	1290927.67
74	25223741	541831.37	1290993.71
75	25223742	541810.06	1291028.63
76	25223743	541805.45	1291057.83

77	25223744	541810.43	1291077.74
78	25223745	541808.65	1291096.65
79	2522374501	541790.97	1291129.59
80	2522374502	541771.53	1291161.23
81	25223747	541749.51	1291196.76
82	25223748	541717.97	1291233.65
83	25223749	541701.90	1291263.06
84	25223750	541685.80	1291309.28
85	25223751	541677.74	1291356.07
86	25223752	541671.49	1291430.46
87	25223753	541680.92	1291458.20
88	25223754	541690.55	1291478.62
89	25223755	541690.53	1291494.98
90	25223756	541695.64	1291510.15
91	25223757	541721.94	1291541.64
92	25223758	541734.56	1291592.69
93	2522375801	541744.26	1291619.58
94	25223760	541760.66	1291678.88
95	25223761	541756.87	1291708.95
96	25223762	541745.41	1291740.61
97	25223763	541738.37	1291765.46
98	25223764	541738.25	1291832.64
99	25223765	541745.69	1291902.98
100	25223765001	541746.57	1291933.14
101	25223765002	541745.44	1291943.45
102	25223765003	541745.29	1291944.13
103	25223765004	541745.15	1291944.09
104	25223765005	541719.26	1291943.25
105	25223765006	541696.25	1291946.51
106	25223765007	541693.23	1291953.58
107	25223765008	541695.51	1291966.01
108	25223765009	541696.88	1291992.49
109	25223765010	541693.11	1292002.09
110	25223765011	541683.53	1292006.41
111	25223765012	541675.62	1292024.70
112	25223765013	541662.50	1292036.92
113	25223765014	541655.15	1292053.42
114	25223765015	541651.86	1292088.79
115	25223765016	541645.02	1292103.08
116	25223765017	541633.37	1292112.91
117	25223765018	541612.93	1292125.78
118	25223765019	541604.52	1292135.14
119	25223765020	541589.12	1292149.49

120	25223765021	541566.15	1292156.16
121	25223765022	541547.78	1292156.98
122	25223765023	541518.33	1292159.80
123	25223765024	541496.20	1292158.12
124	25223765025	541475.83	1292151.90
125	25223765026	541454.84	1292147.27
126	25223765027	541433.21	1292147.02
127	25223765028	541394.32	1292150.28
128	25223765029	541374.57	1292151.22
129	25223765030	541347.89	1292140.32
130	25223765031	541322.71	1292130.02
131	25223765032	541297.80	1292120.01
132	25223765033	541272.67	1292122.50
133	25223765034	541254.43	1292129.18
134	25223765035	541244.49	1292130.21
135	25223765036	541224.06	1292128.53
136	25223765037	541199.34	1292127.10
137	25223765038	541179.78	1292121.77
138	25223765039	541124.70	1292114.20
139	25223765040	541100.51	1292120.65
140	25223765041	541072.93	1292115.87
141	25223765042	541088.44	1292177.58
142	25223765043	541076.71	1292173.68
143	25223765044	541034.21	1292195.19
144	25223765045	541005.14	1292194.22
145	25223765046	540991.15	1292187.02
146	25223765047	540934.85	1292186.36
147	25223765048	540909.09	1292191.40
148	25223765049	540872.37	1292210.62
149	25223765050	540832.96	1292231.76
150	25223765051	540831.71	1292244.53
151	25223765052	540823.61	1292247.98
152	25223765053	540811.50	1292237.75
153	25223765054	540790.55	1292248.80
154	25223765055	540760.25	1292279.46
155	25223765056	540733.36	1292288.04
156	25223765057	540696.44	1292328.31
157	25223765058	540667.48	1292352.74
158	25223765059	540642.95	1292383.63
159	25223765060	540625.75	1292411.69
160	25223765061	540597.67	1292436.15
161	25223765062	540574.91	1292463.46
162	25223765063	540567.67	1292486.11



163	25223765064	540543.24	1292511.44
164	25223765065	540524.19	1292538.65
165	25223765066	540483.41	1292585.78
166	25223765067	540458.69	1292589.02
167	25223765068	540467.47	1292608.77
168	25223765069	540475.63	1292626.00
169	25223765070	540477.64	1292648.62
170	25223765071	540478.42	1292654.15
171	25223765072	540431.04	1292715.08
172	25223765073	540418.76	1292736.14
173	25223765074	540420.46	1292750.67
174	25223765075	540435.90	1292794.25
175	25223765076	540437.74	1292831.00
176	25223765077	540434.07	1292857.62
177	25223765078	540422.16	1292899.74
178	25223765079	540383.02	1292960.73
179	25223765080	540314.41	1293069.98
180	25223765081	540313.52	1293100.02
181	25223765082	540324.50	1293152.19
182	25223765083	540302.37	1293192.78
183	25223765084	540283.47	1293223.58
184	25223765085	540281.19	1293227.28
185	25223765086	540275.91	1293235.28
186	25223765087	540266.56	1293249.44
187	25223765088	540734.48	1293743.01
188	25223765089	540778.60	1293769.77
189	25223765090	540792.40	1293783.70
190	25223765091	540793.21	1293784.53
191	25222334	540781.72	1293801.93
192	2522233401	540967.83	1293917.03
193	2522233402	541020.38	1293948.23
194	2522233403	541233.48	1294074.79
195	2522233404	541242.89	1294080.63
196	2522233405	541314.99	1294125.37
197	2522233406	541489.20	1294233.48
198	2522233407	541550.53	1294266.80
199	25222325	541556.92	1294275.65
200	2522232501	541564.56	1294286.16
201	2522232502	541579.84	1294334.71
202	2522232503	541614.28	1294503.26
203	2522232504	541637.19	1294609.94
204	2522232505	541666.87	1294748.09
205	2522232506	541711.08	1294940.76

206	2522232507	541790.58	1295287.16
207	25223508	541791.09	1295289.40
208	25223509	541791.43	1295291.57
209	25223510	541796.47	1295324.04
210	25223511	541800.29	1295325.22
211	25223814	541818.43	1295390.50
212	2522381401	541783.97	1295649.82
213	25223823	541747.70	1295744.11
214	2522382301	541724.80	1295956.87
215	2522382302	541691.49	1296266.37
216	25223830	541711.44	1296396.93
217	2522383001	541785.34	1296543.34
218	25223840	541807.55	1296587.34
219	2522384001	541742.26	1296768.67
220	2522384002	541882.44	1296726.92
221	25223841	542073.29	1296644.62
222	2522384101	542136.31	1296769.93
223	25223842	542265.50	1297028.97
224	25222317	542396.01	1297298.92
225	25223843	542447.03	1297444.76
226	25222315	542445.78	1297491.17
227	25208182	542214.42	1297474.34
228	25208239	541996.55	1297468.91
229	25208399	541560.08	1297512.09
230	25208399001	541169.95	1297506.79
231	25208399002	541169.26	1297564.00
232	25208399003	541170.28	1297649.55
233	25208399004	541167.14	1297665.62
234	25208399005	541166.37	1297671.67
235	25208399006	541165.32	1297681.55
236	25208399007	541165.61	1297687.99
237	25208399008	541166.98	1297707.65
238	25208399009	541167.26	1297709.82
239	25208399010	541166.80	1297723.29
240	25208399011	541165.30	1297790.66
241	25208399012	541168.89	1297883.70
242	25208399013	541186.03	1298000.33
243	25208399014	541187.52	1298007.40
244	25208399015	541201.01	1298144.70
245	25208399016	541216.62	1298288.76
246	25208485	541434.97	1298281.89
247	25208480	541443.93	1298351.18
248	25208475	541449.31	1298411.97

249	25208469	541457.23	1298470.99
250	2520846901	541461.39	1298500.78
251	25222328	541494.08	1298734.80
252	25208449	541489.92	1298763.67
253	25208490	541426.52	1299265.64
254	25208409	541548.08	1299281.42
255	2520840901	541501.13	1299703.54
256	25222327	541494.56	1299762.62
257	25223958	541426.92	1300266.39
258	2522395801	541419.47	1300281.95
259	25222329	541373.25	1300719.12
260	2520906017	541287.03	1300714.45
261	2520906016	541263.40	1300717.25
262	2520906015	541244.90	1300718.35
263	2520906014	541155.15	1300717.18
264	2520906013	541047.44	1300714.30
265	2520906012	540939.53	1300710.30
266	2520906011	540979.61	1300271.16
267	2520906010	540869.68	1300267.35
268	2520906009	540759.75	1300263.53
269	2520906008	540649.81	1300259.72
270	2520906007	540539.88	1300255.88
271	2520906006	540429.95	1300252.05
272	2520906005	540320.01	1300248.22
273	2520906004	540210.08	1300244.39
274	2520906003	540100.15	1300240.56
275	2520906002	539990.21	1300236.73
276	2520906001	539879.14	1300232.86
277	25209060	539861.62	1300226.55
278	2520945509	539819.16	1300663.06
279	2520945508	539654.01	1300665.99
280	2520945507	539521.10	1300659.42
281	2520945506	539521.11	1300653.65
282	2520945505	539415.73	1300650.81
283	2520945504	539415.39	1300650.82
284	2520945503	539414.77	1300654.17
285	2520945502	539192.70	1300642.00
286	2520945501	538771.70	1300633.64
287	25209455	538743.66	1300633.04
288	25209501	538624.07	1300627.83
289	25222345	538549.43	1300624.10
290	25222384077	538290.81	1300617.14
291	25222384076	538035.05	1300604.41

292	25222384075	537872.55	1300492.95
293	25222384074	537645.52	1300423.92
294	25222384073	537644.76	1300394.29
295	25222384072	537643.40	1300341.81
296	25222384071	537641.05	1300250.54
297	25222384070	537638.72	1300160.29
298	25222384069	537636.35	1300068.12
299	25222384068	537634.96	1300014.38
300	25222384067	537634.91	1300014.14
301	25222384066	537582.61	1299783.22
302	25222384065	537413.94	1299795.04
303	25222384064	537316.69	1299597.24
304	25222384063	537238.16	1299536.02
305	25222384062	537065.06	1299490.21
306	25222384061	537064.42	1299454.11
307	25222384060	536767.61	1299413.15
308	25222384059	536748.21	1299414.09
309	25222384058	536724.12	1299415.26
310	25222384057	536684.65	1298960.55
311	25222384056	536430.48	1298934.37
312	25222384055	536359.34	1299073.07
313	25222384054	536192.90	1299072.17
314	25222384053	536127.17	1299071.82
315	25222384052	535888.58	1299070.53
316	25222384051	535787.48	1299121.08
317	25222384050	535455.92	1299286.86
318	25222384049	535403.46	1299313.09
319	25222384048	535295.16	1299362.07
320	25222384047	535058.67	1299343.50
321	25222384046	534803.76	1299323.48
322	25222384045	534499.51	1299299.58
323	25222384044	534384.04	1299342.86
324	25222384043	534333.80	1299409.78
325	25222384042	534267.96	1299520.00
326	25222384041	534250.04	1299550.01
327	25222384040	534119.74	1299848.64
328	25222384039	534072.05	1299934.24
329	25222384038	534078.81	1299945.18
330	25222384037	534078.54	1299952.13
331	25222384036	534027.42	1300037.87
332	25222384035	534062.40	1300070.20
333	25222384034	534067.66	1300082.96
334	25222384033	534086.39	1300113.77

335	25222384032	534124.48	1300195.72
336	25222384031	534122.73	1300204.09
337	25222384030	534086.35	1300233.00
338	25222384029	534080.90	1300234.73
339	25222384028	534075.18	1300233.76
340	25222384027	534017.94	1300238.01
341	25222384026	533913.00	1300270.71
342	25222384025	533839.30	1300359.02
343	25222384024	533861.32	1300370.73
344	25222384023	533872.05	1300376.44
345	25222384022	533998.84	1300443.88
346	25222384021	533991.46	1300468.27
347	25222384020	533961.90	1300459.89
348	25222384019	533917.92	1300458.34
349	25222384018	533676.67	1300446.28
350	25222384017	533568.22	1300445.16
351	25222384016	533538.66	1300443.35
352	25222384015	533538.23	1300436.59
353	25222384014	533396.24	1300429.51
354	25222384013	533396.24	1300439.76
355	25222384012	533293.84	1300444.33
356	25222384011	533277.71	1300445.90
357	25222384010	533261.49	1300447.47
358	25222384009	533235.00	1300450.05
359	25222384008	533219.65	1300440.80
360	25222384007	533213.61	1300435.79
361	25222384006	533206.43	1300429.88
362	25222384005	533182.12	1300411.07
363	25222384004	533181.93	1300410.92
364	25222384003	533160.68	1300386.77
365	25222384002	533140.40	1300364.56
366	25222384001	533137.54	1300360.92
367	25222384	533149.47	1300007.06
368	25222391038	533114.20	1299972.67
369	25222391037	532663.76	1299582.24
370	25222391036	532641.33	1299564.96
371	25222391035	532632.34	1299558.24
372	25222391034	532598.17	1299533.92
373	25222391033	532554.62	1299500.25
374	25222391032	532515.09	1299470.76
375	25222391031	532474.70	1299438.30
376	25222391030	532469.44	1299433.61
377	25222391029	532431.82	1299401.50

378	25222391028	532391.17	1299367.26
379	25222391027	532387.07	1299363.97
380	25222391026	532348.47	1299331.09
381	25222391025	532312.08	1299299.94
382	25222391024	532307.71	1299296.21
383	25222391023	532268.89	1299263.15
384	25222391022	532229.70	1299229.78
385	25222391021	532223.61	1299224.87
386	25222391020	532184.92	1299191.96
387	25222391019	532145.97	1299158.62
388	25222391018	532139.93	1299154.11
389	25222391017	532101.58	1299120.92
390	25222391016	532062.78	1299087.89
391	25222391015	532057.83	1299083.90
392	25222391014	532018.47	1299050.13
393	25222391013	531995.36	1299030.21
394	25222391012	532010.91	1299019.95
395	25222391011	531978.23	1298995.53
396	25222391010	531955.25	1298978.36
397	25222391009	531932.66	1298961.48
398	25222391008	531909.67	1298944.30
399	25222391007	531889.64	1298929.33
400	25222391006	531869.61	1298914.37
401	25222391005	531849.59	1298899.40
402	25222391004	531829.56	1298884.43
403	25222391003	531815.62	1298874.01
404	25222391002	531806.83	1298864.18
405	25222391001	531803.52	1298860.48
406	25222391	531803.50	1298860.43
407	2521118001	531711.50	1298757.08
408	25211180	531669.82	1298710.11
409	25211172	531712.38	1298358.71
410	2521117201	531628.15	1298275.30
411	25211193	531581.03	1298228.64
412	25211193001	531576.50	1298224.49
413	25211193002	531854.91	1297435.16
414	25211193003	531929.68	1297244.93
415	25211193004	532229.77	1296881.79
416	25211193005	532473.33	1296587.05
417	25211193006	532406.75	1296578.79
418	25211193007	532068.60	1296536.82
419	25211193008	531695.97	1296155.32
420	25211193009	531636.39	1296092.24

421	25211193010	531400.09	1295843.12
422	25211193011	531320.39	1295759.05
423	25211193012	531324.21	1295733.87
424	25211193013	531311.68	1295723.25
425	25211193014	531295.34	1295698.36
426	25211193015	531278.48	1295675.12
427	25211193016	531259.08	1295656.73
428	25211193017	531248.32	1295642.52
429	25211193018	531253.16	1295644.10
430	25211193019	531255.51	1295645.65
431	25211193020	531286.42	1295666.86
432	25211193021	531286.98	1295666.18
433	25211193022	531261.47	1295620.58
434	25211193023	531257.60	1295616.54
435	25211193024	531235.84	1295593.58
436	25211193025	531205.95	1295562.00
437	25211193026	531185.18	1295539.87
438	25211193027	531183.41	1295534.74
439	25211193028	531181.33	1295528.40
440	25211193029	531170.72	1295532.12
441	25211193030	531168.46	1295525.10
442	25211193031	531179.10	1295521.29
443	25211193032	531184.35	1295466.39
444	25211193033	531154.19	1295376.69
445	25211193034	531149.04	1295361.39
446	25211193035	531156.09	1295200.51
447	25211193036	531157.55	1295174.46
448	25211193037	531158.93	1295149.69
449	25211193038	531346.22	1295133.71
450	25211193039	531370.57	1295136.96
451	25211193040	531399.45	1295165.51
452	25211193041	531436.86	1295182.91
453	25211193042	531502.84	1295203.84
454	25211193043	531512.01	1295206.75
455	25211188	531616.13	1295250.37
456	2521118801	531621.01	1295252.69
457	2521118802	531626.00	1295240.48
458	2521118803	531651.84	1295177.17
459	2521118804	531656.56	1295157.12
460	25211153	531810.06	1294673.68
461	25211146	531844.36	1294566.51
462	25211140	531884.10	1294695.60
463	25211122	531981.64	1294845.13

464	25211104	532079.51	1294963.58
465	25211082	532212.06	1295016.63
466	25211071	532371.32	1295017.49
467	25211056	532469.13	1294961.69
468	25211049	532560.48	1294822.72
469	25211041	532653.69	1294592.76
470	25211036	532699.21	1294484.00
471	25211032	532809.41	1294306.09
472	25211014	532915.70	1294189.54
473	25210993	533029.69	1294121.79
474	25210976	533140.46	1294074.98
475	25210958	533343.14	1294051.18
476	25210942	533645.89	1294052.51
477	25210888	534047.89	1294205.88
478	25210846	534442.78	1294342.71
479	25210810	534952.29	1294566.52
480	25210809	534984.74	1294497.24
481	25210808	534995.64	1294473.96
482	25210807	535042.17	1294441.47
483	25210806	535047.66	1294390.50
484	25210805	535063.57	1294350.29
485	25210804	535064.64	1294322.10
486	25210803	535066.12	1294283.31
487	25210800	535117.15	1294126.17
488	25210799	535120.15	1294076.96
489	25210798	535141.16	1293970.55
490	25210796	535147.73	1293894.99
491	25210792	535167.33	1293867.40
492	25210788	535241.88	1293805.41
493	25210783	535270.58	1293769.97
494	25210777	535299.81	1293687.92
495	25224512	535314.96	1293649.14
496	25210771	535322.86	1293628.90
497	25210768	535355.43	1293578.97
498	25210759	535388.55	1293483.27
499	25210761	535388.08	1293430.75
500	25210687	535718.97	1293307.39
501	25210687001	535935.16	1293228.98
502	25210687002	535953.43	1293221.35
503	25210687003	536113.76	1293139.89
504	25210687004	536272.26	1292975.81
505	25210687005	536401.03	1292838.86
506	25210687006	536550.40	1292685.82



507	25210687007	536656.86	1292577.12
508	25210687008	536665.26	1292568.54
509	25210334	536670.47	1292563.22
510	25210334001	536680.48	1292552.90
511	25210334002	536734.71	1292497.92
512	25210334003	536755.72	1292475.86
513	25210334004	536778.94	1292451.39
514	25210334005	536840.84	1292374.94
515	25210334006	536884.81	1292332.64
516	25210334007	536941.77	1292270.10
517	25210334008	536970.51	1292227.49
518	25210334009	537002.85	1292154.97
519	25210334010	537020.33	1292109.89
520	25210334011	537042.24	1292045.26
521	25210334012	537084.30	1291905.68
522	25210334013	537108.67	1291858.28
523	25210145	537171.75	1291682.72
524	25210138	537179.74	1291613.05
525	25210141	537177.57	1291583.62
526	25210159	537144.07	1291611.21
527	25210170	537127.94	1291609.45
528	25210187	537109.39	1291581.65
529	25210194	537090.72	1291577.37
530	25210222	537019.12	1291628.28
531	25210248	536953.80	1291608.66
532	25210254	536912.86	1291643.76
533	25210264	536883.97	1291644.46
534	25210273	536846.65	1291633.38
535	25210314	536729.03	1291541.29
536	25210330	536678.97	1291528.47
537	25210379	536582.09	1291538.11
538	25210389	536558.33	1291532.12
539	25210424	536470.19	1291491.40
540	25210442	536420.06	1291493.70
541	25210466	536367.19	1291534.61
542	25210487	536322.17	1291534.41
543	25210501	536274.65	1291523.28
544	25210515	536233.02	1291525.61
545	25210524	536198.08	1291548.13
546	25210543	536154.56	1291588.25
547	25210572	536079.89	1291570.27
548	25210584	536029.81	1291562.48
549	25210601	535988.27	1291546.34

550	25210609	535968.85	1291521.89
551	25210610	535967.26	1291500.04
552	25210628	535902.05	1291459.43
553	25210634	535884.37	1291428.28
554	25210653	535838.54	1291419.67
555	25210659	535815.75	1291390.17
556	25210669	535777.67	1291360.60
557	25210686	535720.30	1291279.70
558	25210697	535683.25	1291214.02
559	25210704	535648.54	1291190.35
560	25210740	535483.94	1291150.97
561	25210742	535468.75	1291130.74
562	25210743	535461.62	1291026.55
563	25210747	535441.48	1290976.07
564	25210754	535399.23	1290931.36
565	25210756	535392.64	1290888.49
566	25210766	535370.68	1290862.36
567	25210770	535325.69	1290856.27
568	25210786	535264.35	1290893.79
569	25210787	535260.45	1290823.22
570	25210781	535288.11	1290725.07
571	25210772	535322.24	1290694.99
572	25210763	535382.69	1290666.71
573	25210749	535420.25	1290629.08
574	25210737	535503.63	1290602.58
575	25210684	535726.32	1290576.71
576	25210663	535804.42	1290587.98
577	25210604	535985.46	1290565.29
578	25210574	536063.78	1290531.20
579	25210551	536131.60	1290559.23
580	25210525	536192.81	1290549.43
581	25210473	536349.28	1290514.86
582	25210433	536437.07	1290455.62
583	25210422	536474.65	1290414.63
584	2521042201	536438.01	1290371.94
585	2521042202	536468.96	1290346.39
586	2521042203	536474.40	1290349.80
587	2521042204	536523.34	1290385.75
588	25210392	536554.73	1290367.12
589	25210388	536560.84	1290334.39
590	25210395	536550.89	1290284.79
591	25210383	536575.64	1290262.22
592	25210359	536621.57	1290250.67

593	25210355	536632.05	1290191.93
594	25210355001	536774.76	1289994.41
595	25210355002	536776.80	1289986.30
596	25210355003	536797.20	1289957.80
597	25210355004	536829.80	1289933.30
598	25210355005	536850.20	1289930.60
599	25210355006	536886.80	1289915.70
600	25210355007	536965.60	1289884.40
601	25210355008	537013.20	1289868.10
602	25210355009	537048.50	1289854.50
603	25210355010	537127.60	1289840.30
604	25210355011	537133.70	1289845.00
605	25210161	537141.74	1289845.66
606	25210133	537184.20	1289847.54
607	25210111	537220.03	1289817.46
608	25210062	537339.16	1289775.16
609	25224500	537457.73	1289757.91
610	25210009	537473.48	1289755.61
611	25224501	537477.72	1289755.22
612	25209962	537550.81	1289748.40
613	25209942	537602.70	1289734.36
614	25209927	537649.53	1289711.89
615	25209863	537859.93	1289594.42
616	2520986301	538291.29	1289341.32
617	25209582	538466.50	1289238.51
618	25209488	538645.67	1289378.52
619	25209469	538707.42	1289428.44
620	25209437	538783.47	1289380.03
621	25209415	538833.35	1289358.70
622	25209404	538851.87	1289262.21
623	25209377	538928.02	1289174.85
624	25209361	538965.51	1289103.04
625	25209342	539015.68	1289069.60
626	25209324	539100.77	1289034.38
627	25209240	539405.50	1288855.47
628	25209157	539662.57	1288802.74
629	02802	539777.76	1288936.81
630	02801	539984.60	1288757.33
631	0280001	540139.61	1288885.3
632	02800	540215.56	1288948.00
633	0279902	540280.40	1289001.34
634	0279901	540406.17	1289104.78
635	02799	540460.50	1289149.47

636	02798	540707.68	1288834.91
637	02797	540964.77	1288507.77
638	02796	541097.87	1288338.32
639	02795	541169.74	1288234.40
640	0279401	541221.23	1288159.64
641	02794	541274.46	1288082.35
642	25208517	541370.16	1287980.57
643	25208495	541421.67	1287990.71
644	25208452	541485.04	1288036.41
645	25208427	541523.88	1288043.17
646	25208396	541564.42	1288060.09
647	25208370	541614.30	1288118.48
648	25208359	541633.72	1288123.56
649	25208346	541670.01	1288113.39
650	25208340	541692.80	1288110.84
651	25208336	541711.40	1288130.30
652	25208332	541722.43	1288178.56
653	25208322	541752.04	1288235.27
654	25208300	541786.67	1288253.04
655	25208266	541888.01	1288275.86
656	25208259	541909.99	1288302.94
657	25208257	541914.26	1288350.35
658	25208247	541952.33	1288424.84
659	25208234	542023.34	1288504.40
660	25208203	542125.71	1288702.47
661	25208202	542131.72	1288786.19
662	25208193	542186.01	1288862.76
663	25208184	542209.26	1288921.29
664	25208165	542253.24	1289001.94
665	25208138	542324.59	1289111.80
666	25208140	542323.79	1289179.28
667	25208132	542349.97	1289222.30
668	25208124	542370.21	1289229.70
669	25208118	542387.48	1289254.34
670	25208117	542411.21	1289258.36
671	2520811701	542418.01	1289257.14
672	25208087	542492.40	1289243.82
673	25208066	542553.37	1289255.64
674	25208058	542566.38	1289245.56
675	25208040	542597.00	1289246.27
676	25208030	542613.58	1289229.36
677	25208025	542633.99	1289229.83
678	25207997	542682.94	1289281.18

679	25207978	542718.40	1289292.40
680	25207970	542746.72	1289317.29
681	25207949	542799.80	1289408.54
682	25207939	542821.65	1289489.54
683	25207919	542878.53	1289529.82
684	25207879	542976.25	1289570.20
685	25207834	543095.18	1289578.18
686	25207821	543132.81	1289570.41
687	25207804	543180.38	1289538.64
688	25207767	543281.97	1289497.65
689	25207748	543308.95	1289488.19
690	25207742	543330.91	1289485.53
691	25207737	543342.79	1289496.48
692	25207728	543364.10	1289534.47
693	25207719	543387.98	1289579.22
694	25207694	543423.62	1289611.21
695	25207674	543455.95	1289655.92
696	25207643	543501.86	1289713.26
697	25207596	543565.52	1289773.04
698	25207575	543591.76	1289783.91
699	25222304	543647.38	1289779.84

»;

- карту-схему границ Павловского сельского поселения Рамонского муниципального района Воронежской области изложить в следующей редакции:



- дополнить перечнем координат характерных точек границ Павловского сельского поселения Рамонского муниципального района Воронежской области следующего содержания:

**«Перечень координат характерных точек границ  
Павловского сельского поселения  
Рамонского муниципального района Воронежской области**

№ п/п	Номер характерной точки границы	Координаты	
		X	Y
1	02000	554505.81	1269563.27
2	02001	554389.56	1269734.04
3	0200101	554361.05	1269796.15
4	02002	554221.51	1270100.12
5	02003	554045.56	1270568.29
6	02004	553916.69	1270911.25
7	02004001	553846.19	1270946.92
8	02004002	553848.24	1271032.89
9	02004003	553881.22	1271114.81
10	02004004	553903.43	1271237.43
11	02004005	553952.02	1271325.57
12	25222204	554013.47	1271383.96
13	0200406	554020.20	1271390.35
14	020040601	554055.88	1271416.92
15	2522148909	554018.80	1271489.66
16	2522148908	553944.13	1271598.10
17	2522148907	553921.67	1271643.59
18	2522148906	553852.23	1271822.24
19	2522148905	553739.39	1272190.54
20	2522148904	553639.49	1272507.91
21	2522148903	553573.80	1272735.43
22	2522148902	553551.94	1272809.39
23	2522148901	553527.55	1272877.23
24	25221489	553520.51	1272902.07
25	25223296	553500.64	1272933.19
26	2522330104	553473.89	1272918.10
27	2522330103	553440.25	1272946.73
28	2522330102	553391.09	1272995.37
29	2522330101	553331.91	1273064.01
30	25223301	553312.56	1273079.39
31	25223302	553302.12	1273099.39
32	252234076501	553305.16	1273112.51
33	2522340765	553315.56	1273129.74

34	25223407065	553458.16	1273124.61
35	25223407064	553458.16	1273205.56
36	25223407063	553403.57	1273219.29
37	25223407062	553363.47	1273201.46
38	25223407061	553333.06	1273189.00
39	25223407060	553316.50	1273223.96
40	25223407059	553310.00	1273263.84
41	25223407058	553318.91	1273295.03
42	25223407057	553329.60	1273315.53
43	25223407056	553331.38	1273332.46
44	25223407055	553343.86	1273342.26
45	25223407054	553356.34	1273348.50
46	25223407053	553349.21	1273365.43
47	25223407052	553322.47	1273360.98
48	25223407051	553298.41	1273365.43
49	25223407050	553285.94	1273365.43
50	25223407049	553284.15	1273373.45
51	25223407048	553285.94	1273387.71
52	25223407047	553278.81	1273406.43
53	25223407046	553293.07	1273416.23
54	25223407045	553321.58	1273414.45
55	25223407044	553351.88	1273408.21
56	25223407043	553375.94	1273418.01
57	25223407042	553368.81	1273428.71
58	25223407041	553334.06	1273438.51
59	25223407040	553306.43	1273448.31
60	25223407039	553279.70	1273453.66
61	25223407038	553266.33	1273459.90
62	25223407037	553245.86	1273497.89
63	25223407036	553251.22	1273507.91
64	25223407035	553267.29	1273502.90
65	25223407034	553287.72	1273492.87
66	25223407033	553299.30	1273496.43
67	25223407032	553290.39	1273525.84
68	25223407031	553345.64	1273516.04
69	25223407030	553384.85	1273527.62
70	25223407029	553379.51	1273544.55
71	25223407028	553341.19	1273553.47
72	25223407027	553330.49	1273565.94
73	25223407026	553294.47	1273569.31
74	25223407025	553261.91	1273564.03
75	25223407024	553228.47	1273563.15
76	25223407023	553224.95	1273578.11



77	25223407022	553256.58	1273583.04
78	25223407021	553280.39	1273597.47
79	25223407020	553272.47	1273623.87
80	25223407019	553291.83	1273636.19
81	25223407018	553316.47	1273647.63
82	25223407017	553356.07	1273665.23
83	25223407016	553366.63	1273676.67
84	25223407015	553363.11	1273701.31
85	25223407014	553349.03	1273703.95
86	25223407013	553333.17	1273692.48
87	25223407012	553323.51	1273683.71
88	25223407011	553314.71	1273681.07
89	25223407010	553310.31	1273697.79
90	2522340709	553326.15	1273716.27
91	2522340708	553334.07	1273732.11
92	2522340707	553320.87	1273748.83
93	2522340706	553297.99	1273735.63
94	2522340705	553281.27	1273732.99
95	2522340704	553268.07	1273739.15
96	2522340703	553267.29	1273768.37
97	2522340702	553261.93	1273783.39
98	2522340701	553251.22	1273788.40
99	25223407	553218.06	1273779.08
100	25221493	553496.86	1274383.90
101	25221503	553265.59	1275110.73
102	2522150324	553232.08	1275216.06
103	2522150323	553197.77	1275205.46
104	2522150322	553174.97	1275181.71
105	2522150321	553147.58	1275173.85
106	2522150320	553104.21	1275177.07
107	2522150319	553062.49	1275174.18
108	2522150318	553006.28	1275317.90
109	2522150317	553071.45	1275341.33
110	2522150316	553082.94	1275346.90
111	2522150315	553071.95	1275380.32
112	2522150314	553005.66	1275361.56
113	2522150313	552991.09	1275346.34
114	2522150312	552964.30	1275331.31
115	2522150311	552926.80	1275321.29
116	2522150310	552873.22	1275306.27
117	2522150309	552846.43	1275306.27
118	2522150308	552818.59	1275320.20
119	2522150307	552763.77	1275361.56

120	2522150306	552830.51	1275412.88
121	2522150305	552715.68	1275438.50
122	2522150304	552652.21	1275478.90
123	2522150303	552583.92	1275674.13
124	2522150302	552572.71	1275722.55
125	2522150301	552561.37	1275746.77
126	25223257	552563.27	1275773.17
127	25223258	552561.29	1275807.09
128	25223259	552552.36	1275830.12
129	25223260	552524.43	1275880.60
130	25223261	552498.04	1275922.58
131	25223262	552481.75	1275960.99
132	25223263	552479.55	1275981.36
133	25223264	552492.72	1276010.78
134	25223265	552514.81	1276016.32
135	25223266	552582.61	1276022.75
136	25223267	552666.36	1276022.11
137	25223268	552708.41	1276006.12
138	25223269	552758.85	1275934.92
139	25223270	552807.93	1275884.07
140	25223271	552833.09	1275870.07
141	25223272	552838.17	1275870.83
142	25223273	552830.92	1275892.98
143	25223274	552769.17	1275996.58
144	25223275	552766.81	1276007.63
145	25223276	552776.22	1276013.40
146	25223277	552805.82	1276012.88
147	25223278	552919.23	1275963.43
148	25223279	552955.33	1275945.85
149	25223280	552993.20	1275933.32
150	25223281	552996.72	1275941.73
151	25223282	552991.37	1275976.56
152	25223283	552942.74	1276055.36
153	2522328301	552955.43	1276098.20
154	2522328302	552972.06	1276106.82
155	2522328303	552968.99	1276133.13
156	2522328304	552956.81	1276136.27
157	2522328305	552943.34	1276150.84
158	2522328306	552915.73	1276163.67
159	2522328307	552908.18	1276179.40
160	2522328308	552844.89	1276296.22
161	2522328309	552788.74	1276411.11
162	2522328310	552697.91	1276590.76

163	2522328311	552612.82	1276766.30
164	2522328312	552555.82	1276885.10
165	2522328313	552534.25	1276929.27
166	2522328314	552513.12	1276968.82
167	2522328315	552486.78	1277029.25
168	2522328316	552464.98	1277076.76
169	2522328317	552441.77	1277125.12
170	2522328318	552417.79	1277172.53
171	2522328319	552406.66	1277196.04
172	2522328320	552396.30	1277205.76
173	2522328321	552389.28	1277204.03
174	2522328322	552386.71	1277195.33
175	2522328323	552377.18	1277173.40
176	2522328324	552373.11	1277149.97
177	2522328325	552364.36	1277128.22
178	2522328326	552357.56	1277115.65
179	2522328327	552357.06	1277115.83
180	2522328328	552355.98	1277118.84
181	2522328329	552347.52	1277162.58
182	2522328330	552339.57	1277223.99
183	2522328331	552309.37	1277279.48
184	2522328332	552267.59	1277327.17
185	2522328333	552071.89	1277530.18
186	2522328334	551954.64	1277645.69
187	2522328335	551909.35	1277682.33
188	2522328336	551865.05	1277730.63
189	2522328337	551622.99	1277985.48
190	2522328338	551458.51	1278154.34
191	25202917	551252.28	1278341.61
192	25202918	551248.78	1278319.54
193	25202929	551228.71	1278326.30
194	25202952	551193.80	1278326.26
195	25203179	550834.25	1278327.54
196	25222248	550834.90	1278347.05
197	25222249	550649.60	1278350.35
198	25222252	550269.38	1278438.16
199	25222254	550157.97	1278463.89
200	25222257	549921.70	1278558.73
201	25222258	549571.17	1278586.05
202	25222258001	549415.80	1278591.87
203	25222264	549299.58	1278609.12
204	25222264001	548805.29	1278719.14
205	25222264002	548772.26	1278726.49

206	25222264003	548737.38	1278703.54
207	25222264004	548119.27	1278293.60
208	25222264005	547894.28	1278135.58
209	25222264006	547746.77	1278030.20
210	25222264007	547702.25	1278004.60
211	25222264008	547360.66	1277755.75
212	25222264009	547356.64	1277752.82
213	25222264010	547195.33	1277636.97
214	25222264011	547179.15	1277628.87
215	25222264012	547133.44	1277589.64
216	25222264013	547120.40	1277579.47
217	25222264014	547080.01	1277545.52
218	25222264015	547065.32	1277520.55
219	25222264016	547064.60	1277519.06
220	25222264017	547054.03	1277497.04
221	25222264018	547024.14	1277402.22
222	25222264019	546983.42	1277250.84
223	25222264020	546955.80	1277156.64
224	25222264021	546904.47	1276975.86
225	25222264022	546851.36	1276793.04
226	25222264023	546798.35	1276611.45
227	25222264024	546747.26	1276435.82
228	25222264025	546685.16	1276220.78
229	25222264026	546639.82	1276054.45
230	25222264027	546638.02	1276045.59
231	25222264028	546640.74	1276038.65
232	25222264029	546633.24	1276013.35
233	25222264030	546629.06	1276011.06
234	25222264031	546624.05	1276000.26
235	25222264032	546556.62	1275777.62
236	25222264033	546468.12	1275449.32
237	25222264034	546448.49	1275389.51
238	25222264035	546409.20	1275293.54
239	25222264036	546340.74	1275150.55
240	25222264037	546259.78	1274981.88
241	25222264038	546189.73	1274834.56
242	25222264039	546212.04	1274795.20
243	25222264040	546365.47	1274706.34
244	25222264041	546644.25	1274519.79
245	25222264042	546761.15	1274424.83
246	25222264043	546849.02	1274350.52
247	25222264044	546879.89	1274331.09
248	25222264045	546883.92	1274295.76

249	25222264046	546889.89	1274244.84
250	25222264047	546894.55	1274226.59
251	25222264048	546902.84	1274205.88
252	25222264049	546955.90	1274162.86
253	25222264050	546969.09	1274145.74
254	25222264051	547005.20	1274122.08
255	25222264052	546999.01	1274110.44
256	25222264053	546790.37	1273703.07
257	25222264054	546790.31	1273703.08
258	25222264055	546790.10	1273703.06
259	25222264056	546789.90	1273703.02
260	25222264057	546789.71	1273702.94
261	25222264058	546789.53	1273702.83
262	25222264059	546789.38	1273702.69
263	25222264060	546789.24	1273702.54
264	25222264061	546789.13	1273702.36
265	25222264062	546789.05	1273702.17
266	25222264063	546789.01	1273701.97
267	25222264064	546788.99	1273701.76
268	25222264065	546789.01	1273701.55
269	25222264066	546789.05	1273701.35
270	25222264067	546789.13	1273701.16
271	25222264068	546789.24	1273700.98
272	25222264069	546789.28	1273700.94
273	25222264070	546755.17	1273634.35
274	25222264071	546736.86	1273468.02
275	25222264072	546648.45	1273355.03
276	25222264073	546523.45	1273188.26
277	25222264074	546364.91	1272877.71
278	25222264075	546356.03	1272860.76
279	25222288	546355.94	1272860.60
280	25222288001	546331.43	1272811.32
281	25222289	546300.01	1272753.92
282	25222289001	546203.12	1272571.85
283	25222292	545561.88	1271366.77
284	25222293	545379.43	1271025.58
285	25222293001	545314.23	1270903.68
286	25222295	545227.59	1270741.92
287	25222295001	545214.69	1270660.60
288	25222295002	545214.55	1270660.57
289	25222295003	545214.36	1270660.49
290	25222295004	545214.18	1270660.38
291	25222295005	545214.03	1270660.24

292	25222295006	545213.89	1270660.09
293	25222295007	545213.78	1270659.91
294	25222295008	545213.70	1270659.72
295	25222295009	545213.66	1270659.52
296	25222295010	545213.64	1270659.31
297	25222295011	545213.66	1270659.10
298	25222295012	545213.70	1270658.90
299	25222295013	545213.78	1270658.71
300	25222295014	545213.89	1270658.53
301	25222295015	545214.03	1270658.38
302	25222295016	545214.18	1270658.24
303	25222295017	545214.30	1270658.16
304	25222295018	545198.91	1270561.14
305	25222295019	545198.81	1270561.02
306	25222295020	545198.70	1270560.84
307	25222295021	545198.62	1270560.65
308	25222295022	545198.58	1270560.45
309	25222295023	545198.56	1270560.24
310	25222295024	545198.58	1270560.03
311	25222295025	545198.62	1270559.83
312	25222295026	545198.68	1270559.68
313	25222296	545189.99	1270504.85
314	25222296001	545149.64	1270265.70
315	25222296002	545143.13	1270227.06
316	25222296003	545128.77	1270098.49
317	25222296004	545107.27	1270020.95
318	25222298	545056.36	1269920.19
319	25222300	544926.69	1269687.27
320	2522230001	544875.67	1269577.03
321	02548	544852.07	1269528.86
322	0254404	544848.46	1269517.74
323	0254403	544817.70	1269423.14
324	0254402	544612.22	1269001.44
325	0254401	544550.58	1268879.12
326	02544	544501.07	1268778.35
327	02543	544320.48	1268758.30
328	0254202	544106.31	1268734.54
329	0254201	544015.10	1268723.15
330	02542	543890.08	1268710.57
331	0254101	543891.83	1268695.05
332	02541	543918.14	1268461.60
333	02540	543926.57	1268391.22
334	02535001	544045.52	1268338.38

335	0253500201	544061.00	1268331.50
336	02535002	544177.50	1268274.80
337	02535003	544291.50	1268211.60
338	02535004	544377.61	1268213.20
339	02535005	544489.50	1268203.50
340	0253500702	544546.60	1268187.50
341	0253500701	544596.30	1268153.80
342	02535007	544640.00	1268111.10
343	0253500901	544721.80	1268021.90
344	02535009	544808.20	1267964.20
345	02535011	544867.80	1267942.20
346	0253501301	544950.00	1267942.20
347	02535013	545023.90	1267932.30
348	02535014	545125.80	1267900.00
349	02535	545170.30	1267838.65
350	0253401	545191.70	1267913.96
351	02534	545193.26	1267919.47
352	0253302	545233.56	1267886.30
353	0253301	545245.92	1267876.14
354	02533	545383.88	1267762.60
355	02532	545578.40	1267863.38
356	02531	545857.61	1268008.02
357	25223290	545940.68	1268052.50
358	02530	546357.81	1268275.91
359	0252901	546446.53	1268329.58
360	02529	546609.85	1268428.37
361	2801229	547378.14	1268944.06
362	0252802	547470.87	1269006.31
363	0252801	547633.54	1269115.49
364	02528	547778.82	1269213.00
365	02527	547927.81	1269339.25
366	02526	548131.60	1269512.51
367	02525	548249.23	1269611.59
368	02524	548331.97	1269513.21
369	02523	548582.36	1269092.48
370	02522	548816.88	1268793.80
371	02521	548955.64	1268619.64
372	02520	549123.53	1268412.98
373	25223289	549165.46	1268357.95
374	0251901	549194.76	1268319.50
375	02519	549565.38	1267833.09
376	02518	550036.38	1267264.86
377	02517	550252.29	1267557.38

378	02516	550333.69	1267635.36
379	25223288	550575.70	1267673.23
380	02515	550815.23	1267710.72
381	02514	550879.37	1267752.98
382	2800640	551087.57	1267735.12
383	2520280301	551379.78	1267710.06
384	25202803	551402.49	1267708.11
385	02513	551584.44	1267692.50
386	02512	552191.64	1267676.39
387	02511	552315.21	1267675.01
388	0251001	552372.67	1267674.37
389	02510	552710.89	1267693.84
390	02509	552761.35	1268055.64
391	02508	552786.99	1268247.53
392	0250704	552793.25	1268294.37
393	0250703	552794.84	1268306.29
394	0250702	552823.91	1268523.72
395	0250701	552828.47	1268557.83
396	02507	552872.30	1268885.69
397	0250601	553218.60	1269179.12
398	02506	553262.32	1269216.34
399	02505	553295.48	1269178.81
400	02504	553407.09	1269243.10
401	02503	553650.40	1268959.83
402	02502	553849.34	1269110.59
403	02501	554169.39	1269323.69

»;

- карту-схему границ Русско-Гвоздевского сельского поселения Рамонского муниципального района Воронежской области изложить в следующей редакции:





- дополнить перечнем координат характерных точек границ Русскогвоздевского сельского поселения Рамонского муниципального района Воронежской области следующего содержания:

**«Перечень координат характерных точек границ  
Русскогвоздевского сельского поселения  
Рамонского муниципального района Воронежской области**

№ п/п	Номер характерной точки границ	Координаты	
		X	Y
1	02818	539056.28	1284172.23
2	02817	539183.00	1284433.00
3	0281402	539356.72	1284784.11
4	0281401	539504.39	1285198.89
5	02814	539613.21	1285554.18
6	25222600	539596.02	1285562.76
7	0281203	539037.26	1285841.63
8	0281202	538891.94	1285966.30
9	0281201	538773.24	1286006.97
10	02812	538750.29	1286228.07
11	0281102	538707.66	1286332.69
12	0281101	538701.07	1286348.88
13	02811	538493.08	1286859.44
14	02810	538324.39	1287265.35
15	02809	538799.40	1287811.06
16	02808	538947.88	1287978.66
17	02807	539163.75	1288227.68
18	02806	539390.13	1288488.21
19	02805	539539.88	1288665.28
20	02804	539596.08	1288732.68
21	0280301	539596.88	1288733.43
22	02803	539629.33	1288764.06
23	25209157	539662.57	1288802.74
24	25209240	539405.50	1288855.47
25	25209324	539100.77	1289034.38
26	25209342	539015.68	1289069.60
27	25209361	538965.51	1289103.04
28	25209377	538928.02	1289174.85
29	25209404	538851.87	1289262.21
30	25209415	538833.35	1289358.70
31	25209437	538783.47	1289380.03
32	25209469	538707.42	1289428.44
33	25209488	538645.67	1289378.52

34	25209582	538466.50	1289238.51
35	2520986301	538291.29	1289341.32
36	25209863	537859.93	1289594.42
37	25209927	537649.53	1289711.89
38	25209942	537602.70	1289734.36
39	25209962	537550.81	1289748.40
40	25224501	537477.72	1289755.22
41	25210009	537473.48	1289755.61
42	25224500	537457.73	1289757.91
43	25210062	537339.16	1289775.16
44	25210111	537220.03	1289817.46
45	25210133	537184.20	1289847.54
46	25210161	537141.74	1289845.66
47	25210355011	537133.70	1289845.00
48	25210355010	537127.60	1289840.30
49	25210355009	537048.50	1289854.50
50	25210355008	537013.20	1289868.10
51	25210355007	536965.60	1289884.40
52	25210355006	536886.80	1289915.70
53	25210355005	536850.20	1289930.60
54	25210355004	536829.80	1289933.30
55	25210355003	536797.20	1289957.80
56	25210355002	536776.80	1289986.30
57	25210355001	536774.76	1289994.41
58	25210355	536632.05	1290191.93
59	25210359	536621.57	1290250.67
60	25210383	536575.64	1290262.22
61	25210395	536550.89	1290284.79
62	25210388	536560.84	1290334.39
63	25210392	536554.73	1290367.12
64	2521042204	536523.34	1290385.75
65	2521042203	536474.40	1290349.80
66	2521042202	536468.96	1290346.39
67	2521042201	536438.01	1290371.94
68	25210422	536474.65	1290414.63
69	25210433	536437.07	1290455.62
70	25210473	536349.28	1290514.86
71	25210525	536192.81	1290549.43
72	25210551	536131.60	1290559.23
73	25210574	536063.78	1290531.20
74	25210604	535985.46	1290565.29
75	25210663	535804.42	1290587.98
76	25210684	535726.32	1290576.71

77	25210737	535503.63	1290602.58
78	25210749	535420.25	1290629.08
79	25210763	535382.69	1290666.71
80	25210772	535322.24	1290694.99
81	25210781	535288.11	1290725.07
82	25210787	535260.45	1290823.22
83	25210786	535264.35	1290893.79
84	25210770	535325.69	1290856.27
85	25210766	535370.68	1290862.36
86	25210756	535392.64	1290888.49
87	25210754	535399.23	1290931.36
88	25210747	535441.48	1290976.07
89	25210743	535461.62	1291026.55
90	25210742	535468.75	1291130.74
91	25210740	535483.94	1291150.97
92	25210704	535648.54	1291190.35
93	25210697	535683.25	1291214.02
94	25210686	535720.30	1291279.70
95	25210669	535777.67	1291360.60
96	25210659	535815.75	1291390.17
97	25210653	535838.54	1291419.67
98	25210634	535884.37	1291428.28
99	25210628	535902.05	1291459.43
100	25210610	535967.26	1291500.04
101	25210609	535968.85	1291521.89
102	25210601	535988.27	1291546.34
103	25210584	536029.81	1291562.48
104	25210572	536079.89	1291570.27
105	25210543	536154.56	1291588.25
106	25210524	536198.08	1291548.13
107	25210515	536233.02	1291525.61
108	25210501	536274.65	1291523.28
109	25210487	536322.17	1291534.41
110	25210466	536367.19	1291534.61
111	25210442	536420.06	1291493.70
112	25210424	536470.19	1291491.40
113	25210389	536558.33	1291532.12
114	25210379	536582.09	1291538.11
115	25210330	536678.97	1291528.47
116	25210314	536729.03	1291541.29
117	25210273	536846.65	1291633.38
118	25210264	536883.97	1291644.46
119	25210254	536912.86	1291643.76

120	25210248	536953.80	1291608.66
121	25210222	537019.12	1291628.28
122	25210194	537090.72	1291577.37
123	25210187	537109.39	1291581.65
124	25210170	537127.94	1291609.45
125	25210159	537144.07	1291611.21
126	25210141	537177.57	1291583.62
127	25210138	537179.74	1291613.05
128	25210145	537171.75	1291682.72
129	25210334013	537108.67	1291858.28
130	25210334012	537084.30	1291905.68
131	25210334011	537042.24	1292045.26
132	25210334010	537020.33	1292109.89
133	25210334009	537002.85	1292154.97
134	25210334008	536970.51	1292227.49
135	25210334007	536941.77	1292270.10
136	25210334006	536884.81	1292332.64
137	25210334005	536840.84	1292374.94
138	25210334004	536778.94	1292451.39
139	25210334003	536755.72	1292475.86
140	25210334002	536734.71	1292497.92
141	25210334001	536680.48	1292552.90
142	25210334	536670.47	1292563.22
143	25210687008	536665.26	1292568.54
144	25210687007	536656.86	1292577.12
145	25210687006	536550.40	1292685.82
146	25210687005	536401.03	1292838.86
147	25210687004	536272.26	1292975.81
148	25210687003	536113.76	1293139.89
149	25210687002	535953.43	1293221.35
150	25210687001	535935.16	1293228.98
151	25210687	535718.97	1293307.39
152	25210761	535388.08	1293430.75
153	25210759	535388.55	1293483.27
154	25210768	535355.43	1293578.97
155	25210771	535322.86	1293628.90
156	25224512	535314.96	1293649.14
157	25210777	535299.81	1293687.92
158	25210783	535270.58	1293769.97
159	25210788	535241.88	1293805.41
160	25210792	535167.33	1293867.40
161	25210796	535147.73	1293894.99
162	25210798	535141.16	1293970.55

163	25210799	535120.15	1294076.96
164	25210800	535117.15	1294126.17
165	25210803	535066.12	1294283.31
166	25210804	535064.64	1294322.10
167	25210805	535063.57	1294350.29
168	25210806	535047.66	1294390.50
169	25210807	535042.17	1294441.47
170	25210808	534995.64	1294473.96
171	25210809	534984.74	1294497.24
172	25210810	534952.29	1294566.52
173	25210846	534442.78	1294342.71
174	25210888	534047.89	1294205.88
175	25210942	533645.89	1294052.51
176	25210958	533343.14	1294051.18
177	25210976	533140.46	1294074.98
178	25210993	533029.69	1294121.79
179	25211014	532915.70	1294189.54
180	25211032	532809.41	1294306.09
181	25211036	532699.21	1294484.00
182	25211041	532653.69	1294592.76
183	25211049	532560.48	1294822.72
184	25211056	532469.13	1294961.69
185	25211071	532371.32	1295017.49
186	25211082	532212.06	1295016.63
187	25211104	532079.51	1294963.58
188	25211122	531981.64	1294845.13
189	25211140	531884.10	1294695.60
190	25211146	531844.36	1294566.51
191	25211147	531842.52	1294415.77
192	25211134	531909.89	1294308.20
193	25211118	532020.73	1294217.87
194	25211086	532197.79	1294134.33
195	25211072	532316.44	1294059.15
196	25211066	532363.81	1293979.78
197	25211065	532372.49	1293857.71
198	25211070	532327.91	1293749.00
199	25222603	532236.80	1293649.14
200	25211089	532183.51	1293590.73
201	25211127	531956.95	1293371.67
202	25211155	531798.10	1293279.64
203	25211189	531613.96	1293200.65
204	25211222	531264.08	1293090.70
205	25211255	531099.67	1293066.86

206	25211285	531015.55	1293070.75
207	25211307	530939.16	1293089.78
208	25211327	530831.16	1293124.09
209	25211337	530753.29	1293136.08
210	25211356	530655.90	1293146.62
211	25211363	530575.36	1293148.48
212	25211378	530445.42	1293133.17
213	25211398	530297.49	1293102.00
214	25211462	529755.52	1292865.12
215	25211497	529396.25	1292751.20
216	25211519	529188.35	1292735.66
217	25211531	529111.57	1292719.54
218	25211551	529007.24	1292674.31
219	25211570	528883.83	1292598.35
220	25211591	528750.56	1292498.56
221	25211609	528516.35	1292352.72
222	25211633	528319.76	1292242.89
223	25211659	528145.60	1292167.21
224	25211692	527886.04	1292069.64
225	25211709	527785.60	1292013.72
226	25211718	527683.07	1291968.07
227	25211727	527605.87	1291972.25
228	25211731	527536.45	1292001.60
229	25211755	527306.37	1292112.03
230	25211779	527103.41	1292179.23
231	25211803	526957.12	1292245.38
232	25211811	526864.97	1292285.49
233	25211817	526793.09	1292306.11
234	25211832	526645.78	1292321.54
235	25211846	526550.45	1292301.83
236	25211852	526487.37	1292272.31
237	25211864	526404.44	1292206.13
238	25211867	526373.54	1292173.58
239	25211869	526344.74	1292107.16
240	25211871	526314.72	1292001.74
241	25211872	526308.94	1291851.69
242	25211870	526330.81	1291722.29
243	25211868	526372.47	1291565.14
244	25211862	526405.87	1291438.80
245	25211856	526441.17	1291308.35
246	25211853	526484.08	1291164.92
247	02888020	526515.93	1291227.50
248	02888019	526556.89	1291261.46

249	02888018	526612.75	1291287.71
250	02888017	526671.40	1291298.42
251	02888016	526762.14	1291278.69
252	02888015	526839.52	1291232.15
253	02888014	526893.00	1291192.92
254	02888013	526958.32	1291142.54
255	02888012	527000.13	1291090.97
256	02888011	527025.29	1291028.13
257	02888010	527040.06	1290973.42
258	02888009	527057.61	1290903.18
259	02888008	527073.54	1290860.96
260	02888007	527096.23	1290837.65
261	02888006	527152.98	1290818.39
262	02888005	527179.71	1290798.03
263	02888004	527225.81	1290730.90
264	02888003	527229.42	1290702.35
265	42878	527199.11	1290644.98
266	4287702	527206.32	1290637.15
267	4287701	527277.88	1290613.10
268	42877	527301.60	1290605.12
269	2522260201	527336.15	1290567.88
270	25222602	527525.59	1290363.63
271	4287603	527595.33	1290288.43
272	4287602	527619.05	1290262.87
273	4287601	527619.94	1290261.75
274	42876	527633.43	1290244.94
275	42875	527785.75	1290055.08
276	4287401	527772.82	1289958.91
277	42874	527772.46	1289956.24
278	42873	527850.10	1289702.35
279	02872	527871.47	1289606.93
280	02871	527882.50	1289546.70
281	02870	527924.88	1289403.31
282	0287001	527928.65	1289392.89
283	02869	528019.09	1289142.63
284	02868	528153.57	1288967.58
285	02867	528425.91	1288643.30
286	02866	528490.66	1288463.20
287	02865	528569.85	1288298.17
288	02864	528811.30	1288497.86
289	02863	529079.25	1288384.25
290	02862	529385.80	1288245.46
291	02861	529765.72	1288078.63



292	02860	530147.00	1287922.24
293	02859	530353.72	1287882.32
294	02858	530744.66	1287794.93
295	02857	531041.07	1287728.95
296	02856	531074.89	1287693.22
297	02855	531228.68	1287585.74
298	02854	531579.02	1287582.03
299	0285301	532028.65	1287224.12
300	02853	532031.60	1287221.78
301	25222590	532137.24	1287132.67
302	02852	532468.40	1286853.33
303	0285101	532712.83	1286656.97
304	02851	532716.10	1286654.34
305	02850	532770.49	1286739.75
306	02849	533091.85	1287017.52
307	02848	533590.47	1287379.93
308	02847	533832.82	1287153.03
309	02846	534037.84	1287189.64
310	02845	533991.58	1287034.06
311	02844	534084.75	1287004.84
312	02843	534011.89	1286936.48
313	0284201	534132.91	1286903.95
314	02842	534674.46	1286758.39
315	02841	535106.70	1286637.30
316	02840	535376.81	1286556.25
317	02839	535533.33	1286496.47
318	0283801	535716.22	1286423.66
319	02838	535760.48	1286406.04
320	02837	535886.34	1286354.79
321	0283601	535885.63	1286349.61
322	02836	535864.84	1286197.68
323	02835	535692.84	1286189.95
324	02834	535801.65	1286143.72
325	02833	535917.14	1286134.76
326	0283203	535930.08	1286090.98
327	0283202	535940.79	1286054.74
328	0283201	535961.83	1285983.55
329	02832	535962.78	1285980.36
330	02831	535992.35	1285930.48
331	02830	536081.79	1285807.63
332	0282902	536085.09	1285802.01
333	0282901	536200.16	1285606.28
334	02829	536201.37	1285604.23

335	0282803	536205.84	1285608.36
336	0282802	536255.46	1285654.30
337	0282801	536256.94	1285655.67
338	02828	536306.36	1285701.42
339	02827	536487.83	1285841.20
340	02826	536640.09	1285995.66
341	0282501	536696.87	1285925.83
342	02825	536699.56	1285922.52
343	25222593	536764.79	1285967.93
344	02824	536847.76	1286025.69
345	25222594	536895.59	1286054.74
346	25222595	536955.24	1286090.98
347	02823	537132.56	1286198.70
348	25222596	537224.39	1286090.98
349	25222597	537255.28	1286054.74
350	02822	537350.48	1285943.05
351	2522259803	537457.73	1285835.72
352	2522259802	537538.41	1285755.00
353	2522259801	537555.43	1285737.96
354	25222598	537569.14	1285724.24
355	02821	537577.55	1285715.50
356	25222599	537711.73	1285576.13
357	02820	538112.12	1285160.26
358	02819	538576.80	1284666.21
359	0281802	538741.33	1284496.70
360	0281801	538748.40	1284489.42

»;

- карту-схему границ Скляевского сельского поселения Рамонского муниципального района Воронежской области изложить в следующей редакции:



- дополнить перечнем координат характерных точек границ Скляевского сельского поселения Рамонского муниципального района Воронежской области следующего содержания:

**«Перечень координат характерных точек границ  
Скляевского сельского поселения  
Рамонского муниципального района Воронежской области**

№ п/п	Номер характерной точки границ	Координаты	
		X	Y
1	25203506	550395.28	1286148.50
2	02085	550390.85	1286151.03
3	02086	550132.18	1286257.33
4	25223223	550057.62	1286288.02
5	02087	549579.25	1286484.91
6	02088	549317.72	1286592.37
7	02089	549015.88	1286616.22
8	02090	548916.38	1287208.35
9	02091	548830.53	1287713.88
10	0209101	548840.03	1287841.16
11	02093	548900.08	1288643.43
12	02094	548951.48	1289361.28
13	25223224	548927.98	1289790.65
14	02095	548917.14	1289988.86
15	02096	548810.73	1290650.75
16	0209601	548828.33	1290672.34
17	02097	548940.47	1290809.94
18	02098	549301.33	1291279.89
19	02099	549527.75	1291576.90
20	02100	549573.61	1291683.38
21	02101	549739.08	1292059.32
22	02102	550013.86	1292687.00
23	02103	550058.41	1292680.58
24	02104	550249.63	1292654.22
25	02105	550450.27	1292601.19
26	25223170	550725.76	1292534.19
27	02106	550994.55	1292468.82
28	02107	551207.69	1292416.90
29	02108	551509.86	1292368.45
30	02109	551688.66	1292296.88
31	02110	552120.88	1292114.10
32	02111	552183.97	1292083.05
33	02111025	552205.00	1292180.00

34	25202462	552022.40	1292307.92
35	25202500	551909.38	1292409.64
36	25202570	551770.05	1292554.00
37	25202665	551581.21	1292719.29
38	25202830	551370.07	1292899.33
39	25202905	551268.71	1292964.55
40	25202961	551180.01	1293000.64
41	25203051	551009.98	1293043.18
42	25203223	550787.52	1293099.60
43	25203511	550387.19	1293174.96
44	25203987	549781.94	1293278.75
45	25204104	549516.12	1293321.94
46	25204171	549385.60	1293326.20
47	25204256	549259.33	1293331.28
48	25204348	549108.60	1293350.89
49	25204490	548852.94	1293296.85
50	25204839	548442.24	1293253.16
51	25204930	548310.71	1293239.69
52	25205016	548227.65	1293241.94
53	25205195	547942.49	1293277.85
54	25205348	547739.42	1293329.09
55	25205526	547359.99	1293436.08
56	25205812	546895.85	1293569.66
57	25205919	546640.88	1293647.75
58	25203460	546630.65	1293649.14
59	25206025	546431.05	1293676.14
60	25206217	546026.75	1293710.11
61	25206416	545743.48	1293722.80
62	25206479	545630.99	1293732.29
63	25206528	545547.20	1293747.87
64	25206593	545452.32	1293776.95
65	25206628	545377.69	1293812.93
66	25206692	545254.58	1293893.51
67	25206776	545065.83	1294055.03
68	25206848	544759.47	1294357.32
69	25223461	544625.16	1294487.05
70	25206958	544545.06	1294564.43
71	25207072	544394.47	1294708.39
72	25207185	544173.01	1294956.12
73	25223572	543696.03	1295549.10
74	25207505	543685.40	1295562.30
75	25207740	543338.80	1296189.68
76	25207828	543109.15	1296838.58

77	25207882	542973.93	1297089.62
78	25207941	542814.86	1297290.94
79	25207974	542733.43	1297360.16
80	25208031	542609.67	1297465.36
81	25208080	542506.03	1297495.56
82	25222315	542445.78	1297491.17
83	25223843	542447.03	1297444.76
84	25222317	542396.01	1297298.92
85	25223842	542265.50	1297028.97
86	2522384101	542136.31	1296769.93
87	25223841	542073.29	1296644.62
88	2522384002	541882.44	1296726.92
89	2522384001	541742.26	1296768.67
90	25223840	541807.55	1296587.34
91	2522383001	541785.34	1296543.34
92	25223830	541711.44	1296396.93
93	2522382302	541691.49	1296266.37
94	2522382301	541724.80	1295956.87
95	25223823	541747.70	1295744.11
96	2522381401	541783.97	1295649.82
97	25223814	541818.43	1295390.50
98	25223511	541800.29	1295325.22
99	25223510	541796.47	1295324.04
100	25223509	541791.43	1295291.57
101	25223508	541791.09	1295289.40
102	2522232507	541790.58	1295287.16
103	2522232506	541711.08	1294940.76
104	2522232505	541666.87	1294748.09
105	2522232504	541637.19	1294609.94
106	2522232503	541614.28	1294503.26
107	2522232502	541579.84	1294334.71
108	2522232501	541564.56	1294286.16
109	25222325	541556.92	1294275.65
110	2522233407	541550.53	1294266.80
111	2522233406	541489.20	1294233.48
112	2522233405	541314.99	1294125.37
113	2522233404	541242.89	1294080.63
114	2522233403	541233.48	1294074.79
115	2522233402	541020.38	1293948.23
116	2522233401	540967.83	1293917.03
117	25222334	540781.72	1293801.93
118	25223765091	540793.21	1293784.53
119	25223765090	540792.40	1293783.70

120	25223765089	540778.60	1293769.77
121	25223765088	540734.48	1293743.01
122	25223765087	540266.56	1293249.44
123	25223765086	540275.91	1293235.28
124	25223765085	540281.19	1293227.28
125	25223765084	540283.47	1293223.58
126	25223765083	540302.37	1293192.78
127	25223765082	540324.50	1293152.19
128	25223765081	540313.52	1293100.02
129	25223765080	540314.41	1293069.98
130	25223765079	540383.02	1292960.73
131	25223765078	540422.16	1292899.74
132	25223765077	540434.07	1292857.62
133	25223765076	540437.74	1292831.00
134	25223765075	540435.90	1292794.25
135	25223765074	540420.46	1292750.67
136	25223765073	540418.76	1292736.14
137	25223765072	540431.04	1292715.08
138	25223765071	540478.42	1292654.15
139	25223765070	540477.64	1292648.62
140	25223765069	540475.63	1292626.00
141	25223765068	540467.47	1292608.77
142	25223765067	540458.69	1292589.02
143	25223765066	540483.41	1292585.78
144	25223765065	540524.19	1292538.65
145	25223765064	540543.24	1292511.44
146	25223765063	540567.67	1292486.11
147	25223765062	540574.91	1292463.46
148	25223765061	540597.67	1292436.15
149	25223765060	540625.75	1292411.69
150	25223765059	540642.95	1292383.63
151	25223765058	540667.48	1292352.74
152	25223765057	540696.44	1292328.31
153	25223765056	540733.36	1292288.04
154	25223765055	540760.25	1292279.46
155	25223765054	540790.55	1292248.80
156	25223765053	540811.50	1292237.75
157	25223765052	540823.61	1292247.98
158	25223765051	540831.71	1292244.53
159	25223765050	540832.96	1292231.76
160	25223765049	540872.37	1292210.62
161	25223765048	540909.09	1292191.40
162	25223765047	540934.85	1292186.36

163	25223765046	540991.15	1292187.02
164	25223765045	541005.14	1292194.22
165	25223765044	541034.21	1292195.19
166	25223765043	541076.71	1292173.68
167	25223765042	541088.44	1292177.58
168	25223765041	541072.93	1292115.87
169	25223765040	541100.51	1292120.65
170	25223765039	541124.70	1292114.20
171	25223765038	541179.78	1292121.77
172	25223765037	541199.34	1292127.10
173	25223765036	541224.06	1292128.53
174	25223765035	541244.49	1292130.21
175	25223765034	541254.43	1292129.18
176	25223765033	541272.67	1292122.50
177	25223765032	541297.80	1292120.01
178	25223765031	541322.71	1292130.02
179	25223765030	541347.89	1292140.32
180	25223765029	541374.57	1292151.22
181	25223765028	541394.32	1292150.28
182	25223765027	541433.21	1292147.02
183	25223765026	541454.84	1292147.27
184	25223765025	541475.83	1292151.90
185	25223765024	541496.20	1292158.12
186	25223765023	541518.33	1292159.80
187	25223765022	541547.78	1292156.98
188	25223765021	541566.15	1292156.16
189	25223765020	541589.12	1292149.49
190	25223765019	541604.52	1292135.14
191	25223765018	541612.93	1292125.78
192	25223765017	541633.37	1292112.91
193	25223765016	541645.02	1292103.08
194	25223765015	541651.86	1292088.79
195	25223765014	541655.15	1292053.42
196	25223765013	541662.50	1292036.92
197	25223765012	541675.62	1292024.70
198	25223765011	541683.53	1292006.41
199	25223765010	541693.11	1292002.09
200	25223765009	541696.88	1291992.49
201	25223765008	541695.51	1291966.01
202	25223765007	541693.23	1291953.58
203	25223765006	541696.25	1291946.51
204	25223765005	541719.26	1291943.25
205	25223765004	541745.15	1291944.09



206	25223765003	541745.29	1291944.13
207	25223765002	541745.44	1291943.45
208	25223765001	541746.57	1291933.14
209	25223765	541745.69	1291902.98
210	25223764	541738.25	1291832.64
211	25223763	541738.37	1291765.46
212	25223762	541745.41	1291740.61
213	25223761	541756.87	1291708.95
214	25223760	541760.66	1291678.88
215	2522375801	541744.26	1291619.58
216	25223758	541734.56	1291592.69
217	25223757	541721.94	1291541.64
218	25223756	541695.64	1291510.15
219	25223755	541690.53	1291494.98
220	25223754	541690.55	1291478.62
221	25223753	541680.92	1291458.20
222	25223752	541671.49	1291430.46
223	25223751	541677.74	1291356.07
224	25223750	541685.80	1291309.28
225	25223749	541701.90	1291263.06
226	25223748	541717.97	1291233.65
227	25223747	541749.51	1291196.76
228	2522374502	541771.53	1291161.23
229	2522374501	541790.97	1291129.59
230	25223745	541808.65	1291096.65
231	25223744	541810.43	1291077.74
232	25223743	541805.45	1291057.83
233	25223742	541810.06	1291028.63
234	25223741	541831.37	1290993.71
235	25223740	541892.98	1290927.67
236	25223739	541941.87	1290892.40
237	25223738	541980.89	1290877.19
238	25223737	542058.18	1290858.81
239	25223736	542113.28	1290829.68
240	25223735	542231.74	1290794.84
241	25223734	542295.54	1290773.19
242	25223733	542333.59	1290762.70
243	25223732	542355.23	1290762.67
244	25223731	542377.16	1290767.38
245	25223730	542399.46	1290774.25
246	25223729	542417.36	1290771.14
247	25223728	542458.68	1290749.51
248	25223727	542472.92	1290740.73

249	25223726	542485.23	1290724.59
250	25223725	542496.52	1290699.39
251	25223724	542514.95	1290645.47
252	25223723	542522.18	1290629.24
253	25223722	542529.56	1290622.92
254	25223721	542543.65	1290619.73
255	25223720	542556.33	1290621.26
256	25223719	542574.86	1290626.34
257	25223718	542589.29	1290626.17
258	25223717	542607.60	1290623.93
259	25223716	542626.01	1290617.81
260	25223715	542637.21	1290611.56
261	25223714	542657.59	1290611.07
262	25223713	542675.75	1290613.99
263	25223712	542691.71	1290619.89
264	25223711	542723.12	1290635.11
265	25223710	542740.40	1290639.31
266	25223709	542753.68	1290634.82
267	25223708	542776.12	1290620.59
268	25223707	542788.71	1290610.05
269	25223706	542828.81	1290602.18
270	25223705	542837.40	1290598.04
271	25223704	542874.09	1290575.03
272	25223703	542896.37	1290566.83
273	25223702	542921.85	1290566.01
274	25223701	543000.27	1290568.75
275	25223700	543088.81	1290557.90
276	25223699	543102.99	1290551.27
277	25223698	543124.64	1290534.88
278	25223697	543144.77	1290512.42
279	25223696	543166.30	1290469.33
280	25223695	543177.67	1290441.11
281	25223694	543181.84	1290396.83
282	25223693	543211.97	1290365.09
283	25223692	543213.94	1290354.79
284	25223691	543211.21	1290346.13
285	25223690	543201.64	1290323.56
286	25223689	543202.40	1290311.08
287	25223688	543229.39	1290254.30
288	25223687	543248.70	1290199.10
289	25222308	543276.54	1290142.34
290	25222307	543285.15	1290131.94
291	25223686	543293.56	1290123.42

292	25223685	543304.35	1290085.68
293	25223684	543327.84	1290052.95
294	25223683	543356.00	1290024.00
295	25223682	543367.72	1290002.77
296	25223681	543373.47	1289970.13
297	25223680	543412.84	1289818.75
298	25223679	543422.03	1289799.65
299	25223678	543443.91	1289783.02
300	25223677	543457.01	1289782.52
301	25223676	543478.15	1289786.64
302	25223675	543525.56	1289806.71
303	25223674	543567.82	1289811.56
304	25223673	543597.80	1289809.71
305	25223672	543623.51	1289797.71
306	25223671	543639.12	1289793.81
307	25223670	543649.21	1289784.87
308	25222304	543647.38	1289779.84
309	25207575	543591.76	1289783.91
310	25207596	543565.52	1289773.04
311	25207643	543501.86	1289713.26
312	25207674	543455.95	1289655.92
313	25207694	543423.62	1289611.21
314	25207719	543387.98	1289579.22
315	25207728	543364.10	1289534.47
316	25207737	543342.79	1289496.48
317	25207742	543330.91	1289485.53
318	25207748	543308.95	1289488.19
319	25207767	543281.97	1289497.65
320	25207804	543180.38	1289538.64
321	25207821	543132.81	1289570.41
322	25207834	543095.18	1289578.18
323	25207879	542976.25	1289570.20
324	25207919	542878.53	1289529.82
325	25207939	542821.65	1289489.54
326	25207949	542799.80	1289408.54
327	25207970	542746.72	1289317.29
328	25207978	542718.40	1289292.40
329	25207997	542682.94	1289281.18
330	25208025	542633.99	1289229.83
331	25208030	542613.58	1289229.36
332	25208040	542597.00	1289246.27
333	25208058	542566.38	1289245.56
334	25208066	542553.37	1289255.64

335	25208087	542492.40	1289243.82
336	2520811701	542418.01	1289257.14
337	25208117	542411.21	1289258.36
338	25208118	542387.48	1289254.34
339	25208124	542370.21	1289229.70
340	25208132	542349.97	1289222.30
341	25208140	542323.79	1289179.28
342	25208138	542324.59	1289111.80
343	25208165	542253.24	1289001.94
344	25208184	542209.26	1288921.29
345	25208193	542186.01	1288862.76
346	25208202	542131.72	1288786.19
347	25208203	542125.71	1288702.47
348	25208234	542023.34	1288504.40
349	25208247	541952.33	1288424.84
350	25208257	541914.26	1288350.35
351	25208259	541909.99	1288302.94
352	25208266	541888.01	1288275.86
353	25208300	541786.67	1288253.04
354	25208322	541752.04	1288235.27
355	25208332	541722.43	1288178.56
356	25208336	541711.40	1288130.30
357	25208340	541692.80	1288110.84
358	25208346	541670.01	1288113.39
359	25208359	541633.72	1288123.56
360	25208370	541614.30	1288118.48
361	25208396	541564.42	1288060.09
362	25208427	541523.88	1288043.17
363	25208452	541485.04	1288036.41
364	25208495	541421.67	1287990.71
365	25208517	541370.16	1287980.57
366	02794	541274.46	1288082.35
367	02793	541281.75	1287939.69
368	02792	541338.78	1287816.58
369	252223902	541390.64	1287598.81
370	02790	541480.91	1287312.75
371	02789	541582.51	1286988.52
372	02787	541539.39	1286605.51
373	0278601	541526.40	1286497.37
374	02786	541491.67	1286208.33
375	02785	541448.59	1285844.44
376	0278402	541446.03	1285836.86
377	252223901	541399.62	1285767.00

378	0278401	541256.15	1285550.98
379	02784	541255.29	1285549.68
380	02783	541089.71	1285299.65
381	02782	540882.18	1284986.81
382	02781	541039.16	1284842.49
383	0277904	541363.30	1284563.97
384	0277903	541391.26	1284542.06
385	0277902	541485.92	1284467.90
386	0277901	541390.79	1284471.84
387	02779	541311.16	1284475.14
388	02778	541001.21	1284248.54
389	0277509	540992.59	1284182.97
390	0277508	541013.55	1284162.55
391	0277507	541009.72	1284123.98
392	0277506	541002.09	1284019.81
393	0277505	540994.46	1283878.39
394	0277504	540976.67	1283731.02
395	0277503	540956.35	1283598.91
396	0277502	540943.64	1283469.33
397	0277501	540939.18	1283439.56
398	02775	540939.09	1283311.34
399	02774	541316.68	1283046.14
400	02773	541351.15	1283022.11
401	0277202	541357.21	1283017.65
402	0277201	541380.98	1283000.12
403	02772	541395.82	1282989.18
404	25222326	541502.17	1282911.02
405	25222322	541827.23	1282691.81
406	25222321	542019.37	1282555.64
407	2522231601	542293.78	1282372.79
408	25222316	542438.50	1282276.35
409	25222313	542724.72	1282077.14
410	2520791601	542763.91	1282113.33
411	25207916	542764.38	1282113.77
412	25207832	543097.16	1282511.22
413	25207814	543155.59	1282575.62
414	25207786	543234.90	1282672.29
415	25207676	543455.71	1282889.23
416	25207662	543474.44	1282902.59
417	25207460017	543541.23	1282966.59
418	25207460016	543547.97	1282974.71
419	25207460015	543556.18	1282990.55
420	25207460014	543562.05	1283008.40

421	25207460013	543560.43	1283097.35
422	25207460012	543551.72	1283102.27
423	25207460011	543552.31	1283124.41
424	25207460010	543562.13	1283126.50
425	25207460009	543566.60	1283341.17
426	25207460008	543576.19	1283545.16
427	25207460007	543602.18	1284045.36
428	25207460006	543622.88	1284174.72
429	25207460005	543634.69	1284205.37
430	25207460004	543645.12	1284232.53
431	25207460003	543660.38	1284270.82
432	25207460002	543682.19	1284317.52
433	25207460001	543692.02	1284328.08
434	25207460	543749.84	1284390.13
435	25207288	543998.34	1284694.66
436	2522353902	544007.25	1284705.06
437	2522353901	544008.92	1284707.25
438	25223539	544031.75	1284693.75
439	25223538	544217.39	1284876.40
440	2522353406	544285.01	1284887.74
441	2522353405	544320.77	1284882.67
442	2522353404	544524.04	1284953.46
443	2522353403	544668.94	1285037.09
444	2522353402	544760.46	1285087.77
445	2522353401	544850.28	1285139.17
446	25223534	544881.16	1285152.64
447	2522353301	544900.77	1285161.06
448	25223533	545130.50	1285259.77
449	2522353102	545134.82	1285212.36
450	2522353101	545166.30	1285079.13
451	25223531	545180.33	1285032.64
452	25223530	545275.16	1285072.29
453	25223529	545557.08	1285185.29
454	25223528	545615.92	1285211.03
455	25223527	545659.10	1285228.74
456	25223526	545807.28	1285301.75
457	25223525	546038.88	1285418.66
458	25223524	546495.73	1285646.14
459	25223523	546734.10	1285766.85
460	25223522	546752.29	1285769.78
461	25223521	546755.21	1285751.56
462	25223520	546761.08	1285726.98
463	25223519	546768.66	1285710.02

464	25223518	546785.11	1285690.93
465	25223517	546801.12	1285663.79
466	25223516	546808.27	1285644.72
467	25223515	546811.20	1285632.01
468	25223514	546814.50	1285593.46
469	25223513	546819.93	1285559.98
470	25223512	546822.82	1285527.36
471	25223511	546823.04	1285436.29
472	25223510	546824.69	1285413.84
473	25223509	546828.46	1285396.89
474	25223508	546836.45	1285378.66
475	25223507	546903.90	1285278.57
476	25223506	546919.95	1285268.38
477	25223505	546933.90	1285264.96
478	25223504	546959.28	1285264.49
479	25223503	546982.96	1285262.33
480	25223502	547003.67	1285256.36
481	25223501	547022.26	1285246.59
482	25223500	547038.72	1285233.43
483	25223499	547061.93	1285210.51
484	25223498	547099.92	1285176.98
485	25205674	547110.46	1285159.17
486	25205664	547118.85	1285130.35
487	25205656	547127.26	1285105.77
488	25205641	547148.37	1285090.48
489	25205619	547172.90	1285089.59
490	25205604	547209.30	1285100.54
491	25205572	547273.64	1285126.68
492	25205560	547291.44	1285143.59
493	25205552	547305.01	1285160.51
494	25205539	547325.33	1285166.40
495	25205519	547385.41	1285178.15
496	25205512	547405.73	1285188.28
497	25205488	547458.28	1285237.32
498	25205467	547497.25	1285263.51
499	25205441	547542.98	1285290.54
500	25205432	547572.66	1285321.83
501	25205427	547586.23	1285338.75
502	25205416	547606.54	1285342.10
503	25205403	547628.52	1285336.13
504	25205391	547654.70	1285319.99
505	25205351	547735.87	1285301.20
506	25205343	547749.38	1285292.71

507	25205336	547767.87	1285235.91
508	25205329	547780.53	1285226.57
509	25205313	547798.30	1285228.23
510	25205293	547822.02	1285242.59
511	25205279	547837.24	1285242.56
512	25205261	547860.07	1285236.59
513	25205255	547872.77	1285240.80
514	25205242	547883.78	1285250.95
515	25205227	547899.95	1285298.30
516	25205221	547907.47	1285309.38
517	25205186	547952.07	1285335.19
518	25205169	547987.47	1285349.91
519	25205153	548014.55	1285348.45
520	25205140	548039.18	1285336.81
521	25205116	548099.85	1285265.33
522	25205096	548119.42	1285251.10
523	25205057	548167.70	1285243.91
524	25205040	548196.62	1285224.67
525	25204992	548250.85	1285213.29
526	25204973	548263.66	1285199.00
527	25204971	548265.55	1285176.15
528	25205011	548231.99	1285144.50
529	25205019	548225.37	1285128.34
530	25205008	548233.26	1285096.22
531	25204949	548289.54	1285140.77
532	25204411	548981.70	1285495.97
533	2522167701	549173.21	1285585.13
534	25221677	549379.67	1285681.23
535	25204142	549449.23	1285713.62
536	2520367501	549919.71	1285922.88
537	25203675	550182.99	1286052.23

»;

- карту-схему границ Сомовского сельского поселения Рамонского муниципального района Воронежской области изложить в следующей редакции:





- дополнить перечнем координат характерных точек границ Сомовского сельского поселения Рамонского муниципального района Воронежской области следующего содержания:

**«Перечень координат характерных точек границ  
Сомовского сельского поселения  
Рамонского муниципального района Воронежской области**

№ п/п	Номер характерной точки границ	Координаты	
		X	Y
1	02548	544852.07	1269528.86
2	2522230001	544875.67	1269577.03
3	25222300	544926.69	1269687.27
4	25222298	545056.36	1269920.19
5	25222296004	545107.27	1270020.95
6	25222296003	545128.77	1270098.49
7	25222296002	545143.13	1270227.06
8	25222296001	545149.64	1270265.7
9	25222296	545189.99	1270504.85
10	25222295026	545198.68	1270559.68
11	25222295025	545198.62	1270559.83
12	25222295024	545198.58	1270560.03
13	25222295023	545198.56	1270560.24
14	25222295022	545198.58	1270560.45
15	25222295021	545198.62	1270560.65
16	25222295020	545198.7	1270560.84
17	25222295019	545198.81	1270561.02
18	25222295018	545198.91	1270561.14
19	25222295017	545214.3	1270658.16
20	25222295016	545214.18	1270658.24
21	25222295015	545214.03	1270658.38
22	25222295014	545213.89	1270658.53
23	25222295013	545213.78	1270658.71
24	25222295012	545213.7	1270658.9
25	25222295011	545213.66	1270659.1
26	25222295010	545213.64	1270659.31
27	25222295009	545213.66	1270659.52
28	25222295008	545213.7	1270659.72
29	25222295007	545213.78	1270659.91
30	25222295006	545213.89	1270660.09
31	25222295005	545214.03	1270660.24
32	25222295004	545214.18	1270660.38
33	25222295003	545214.36	1270660.49

34	25222295002	545214.55	1270660.57
35	25222295001	545214.69	1270660.6
36	25222295	545227.59	1270741.92
37	25222293001	545314.23	1270903.68
38	25222293	545379.43	1271025.58
39	25222292	545561.88	1271366.77
40	25222289001	546203.12	1272571.85
41	25222289	546300.01	1272753.92
42	25222288001	546331.43	1272811.32
43	25222288	546355.94	1272860.6
44	25222264075	546356.03	1272860.76
45	25222264074	546364.91	1272877.71
46	25222264073	546523.45	1273188.26
47	25222264072	546648.45	1273355.03
48	25222264071	546736.86	1273468.02
49	25222264070	546755.17	1273634.35
50	25222264069	546789.28	1273700.94
51	25222264068	546789.24	1273700.98
52	25222264067	546789.13	1273701.16
53	25222264066	546789.05	1273701.35
54	25222264065	546789.01	1273701.55
55	25222264064	546788.99	1273701.76
56	25222264063	546789.01	1273701.97
57	25222264062	546789.05	1273702.17
58	25222264061	546789.13	1273702.36
59	25222264060	546789.24	1273702.54
60	25222264059	546789.38	1273702.69
61	25222264058	546789.53	1273702.83
62	25222264057	546789.71	1273702.94
63	25222264056	546789.9	1273703.02
64	25222264055	546790.1	1273703.06
65	25222264054	546790.31	1273703.08
66	25222264053	546790.37	1273703.07
67	25222264052	546999.01	1274110.44
68	25222264051	547005.2	1274122.08
69	25222264050	546969.09	1274145.74
70	25222264049	546955.9	1274162.86
71	25222264048	546902.84	1274205.88
72	25222264047	546894.55	1274226.59
73	25222264046	546889.89	1274244.84
74	25222264045	546883.92	1274295.76
75	25222264044	546879.89	1274331.09
76	25222264043	546849.02	1274350.52

77	25222264042	546761.15	1274424.83
78	25222264041	546644.25	1274519.79
79	25222264040	546365.47	1274706.34
80	25222264039	546212.04	1274795.2
81	25222264038	546189.73	1274834.56
82	25222264037	546259.78	1274981.88
83	25222264036	546340.74	1275150.55
84	25222264035	546409.2	1275293.54
85	25222264034	546448.49	1275389.51
86	25222264033	546468.12	1275449.32
87	25222264032	546556.62	1275777.62
88	25222264031	546624.05	1276000.26
89	25222264030	546629.06	1276011.06
90	25222264029	546633.24	1276013.35
91	25222264028	546640.74	1276038.65
92	25222264027	546638.02	1276045.59
93	25222264026	546639.82	1276054.45
94	25222264025	546685.16	1276220.78
95	25222264024	546747.26	1276435.82
96	25222264023	546798.35	1276611.45
97	25222264022	546851.36	1276793.04
98	25222264021	546904.47	1276975.86
99	25222264020	546955.8	1277156.64
100	25222264019	546983.42	1277250.84
101	25222264018	547024.14	1277402.22
102	25222264017	547054.03	1277497.04
103	25222264016	547064.6	1277519.06
104	25222264015	547065.32	1277520.55
105	25222264014	547080.01	1277545.52
106	25222264013	547120.4	1277579.47
107	25222264012	547133.44	1277589.64
108	25222264011	547179.15	1277628.87
109	25222264010	547195.33	1277636.97
110	25222264009	547356.64	1277752.82
111	25222264008	547360.66	1277755.75
112	2520552701	547355.86	1277758.25
113	25205527	547350.75	1277760.9
114	25205549	547308.97	1277781.37
115	25205564	547286.98	1277803.19
116	25205657	547127.25	1277968.04
117	25205767	546991.33	1278117.03
118	25205767001	546824.51	1278292.15
119	25205767002	546763.19	1278333.91

120	25205767003	546730.55	1278362.07
121	25205767004	546445.19	1278659.69
122	25205767005	546315.02	1278791.5
123	25205767006	545779.86	1279357.08
124	25205767007	545675.81	1279465.82
125	25205767008	545307.3	1279847.4
126	25205767009	544663.03	1280514.53
127	25205767010	544595.63	1280585.53
128	25205767011	544414.93	1280767.25
129	25205767012	544280.52	1280906.34
130	25205767013	544256.83	1280933.78
131	25205767014	544256.8	1280933.8
132	25207141	544246.71	1280921.13
133	25207235	544097.62	1280734.92
134	25222144	543883.36	1280527.45
135	25207429	543803.28	1280449.9
136	25207547	543624.96	1280250.46
137	25222305	543619.15	1280242.5
138	25207572	543594.56	1280208.78
139	25207587	543569.82	1280174.85
140	25207597	543563.53	1280121.79
141	25207600	543557.62	1280071.9
142	25207610	543546.52	1279978.2
143	25207613	543545.36	1279968.41
144	25207617	543538.48	1279955.45
145	25207625	543526.56	1279932.99
146	25207657	543481.97	1279867.37
147	25207688	543435.77	1279829.67
148	25207703	543413.43	1279830.08
149	25207709	543403.29	1279840.55
150	25207716	543394.32	1279869.84
151	25207725	543374.05	1279891.63
152	25207735	543355.2	1279895.4
153	25207743	543329.95	1279876.16
154	25207749	543307.73	1279832.87
155	25207759	543294.62	1279768.86
156	25207766	543282.35	1279755.38
157	25207773	543263.47	1279757.44
158	25207780	543247.3	1279767.16
159	25207793001	543232.74	1279703.77
160	25207793	543207.11	1279604.37
161	25207835	543090.06	1279200.84
162	25207857	543031.74	1278947.88

163	25207859	543020.69	1278673.77
164	25207863001	543018.85	1278550.62
165	25207863	543017.76	1278477.47
166	25207867	543006.71	1278203.36
167	25207874	542988.3	1277772.14
168	25208135004	542859.51	1277387.73
169	25208135003	542865.17	1277375.4
170	25208135002	542684.08	1277141.43
171	25208135001	542422.44	1276805.18
172	25208135	542332.43	1276681.8
173	25208149001	542295.46	1276576.08
174	25208149	542281.19	1276535.27
175	25208162	542257.25	1276435.97
176	25208180	542220.41	1276411.99
177	25208196	542162.19	1276374.1
178	25208176	542226.5	1276221.54
179	25208159	542264.52	1276051.17
180	25208156	542267.64	1275873.32
181	25208152	542274.76	1275659.1
182	25208157	542264.94	1275655.76
183	25208169	542244.55	1275658.01
184	25208194	542175.01	1275652.99
185	25208211	542102.86	1275631.69
186	25223848	542074.5	1275613.65
187	25208230	542028.97	1275584.68
188	25208250	541938.72	1275504.28
189	25208268	541878.57	1275464.96
190	25208295	541796.96	1275429.11
191	25208350	541657.84	1275391.64
192	25208361	541629.93	1275339.56
193	25208417	541539.91	1275171.58
194	25208422	541533.72	1275167.25
195	25208710	540806.76	1274660.15
196	25208777	540585.21	1274505.6
197	25208809	540480.12	1274399.92
198	25208864	540309.02	1274215.45
199	25208891	540237.86	1274135.95
200	25208889	540241.45	1274128.48
201	25208721004	540246.86	1274117.18
202	25208721003	540252.04	1274106.37
203	25208721002	540403.37	1273790.68
204	25208721001	540547.12	1273490.78
205	25208721	540783.12	1273025.92

206	25208682	540915.31	1273016.26
207	02569	541036.95	1272953.67
208	02568	541150.2	1272988.8
209	0256705	541163.2	1272982.9
210	0256704	541207.9	1272986.9
211	0256703	541256.4	1273011.4
212	0256702	541297.7	1273024.7
213	0256701	541324.93	1273033.13
214	02567	541355.5	1273042.6
215	02566	541420	1273061.1
216	0256501	541512.96	1273011.93
217	02565	541631.1	1272932.85
218	02564	541812.62	1272849.59
219	02563	542201.48	1272670.98
220	28636190	542260.54	1272644.58
221	02562	542808.03	1272399.81
222	02561	542788.53	1272301.85
223	02560	542820.5	1272104.57
224	02559	542898.44	1271543.31
225	02558	542933.83	1271283.99
226	02557	542961.04	1271091.36
227	2802206	542961.95	1271090.27
228	02556	543166.25	1270847.58
229	02550021	543220	1270775.3
230	02550020	543230	1270685.7
231	02550019	543258.3	1270621.5
232	02550018	543297.5	1270552.5
233	02550017	543334.7	1270520
234	02550016	543353.67	1270510
235	25223575	543364.5	1270504.3
236	02550015	543420.9	1270495.5
237	02550014	543500	1270479.1
238	02550013	543570	1270452.1
239	02550012	543642.7	1270412.1
240	02550011	543757.9	1270348.9
241	02550010	543762.5	1270297.5
242	0255009	543810	1270233.9
243	0255008	543840	1270178.9
244	0255007	543872.2	1270114.2
245	0255006	543923.3	1270032.5
246	0255005	543986	1269964.5
247	0255004	544056.91	1269878.7
248	0255003	544123.1	1269814.8

249	0255002	544273.4	1269694.7
250	0255001	544362.3	1269629.1
251	02550	544407.98	1269585.4
252	02549	544749.24	1269567.87

»;

- карту-схему границ Ступинского сельского поселения Рамонского муниципального района Воронежской области изложить в следующей редакции:





- дополнить перечнем координат характерных точек границ Ступинского сельского поселения Рамонского муниципального района Воронежской области следующего содержания:

**«Перечень координат характерных точек границ  
Ступинского сельского поселения  
Рамонского муниципального района Воронежской области**

№ п/п	Номер характерной точки границы	Координаты	
		X	Y
1	02178025	561046.28	1309696.45
2	02178026	560955.93	1309717.13
3	0217802601	560908.07	1309698.40
4	02178027	560830.56	1309668.07
5	02178028	560715.25	1309561.44
6	02178029	560554.26	1309563.15
7	02178030	560403.38	1309645.29
8	02178031	560324.81	1309769.39
9	02178032	560253.04	1309799.93
10	0217803201	560176.32	1309806.90
11	02178033	560037.18	1309819.55
12	02178034	559852.72	1309892.45
13	02178035	559804.53	1309866.81
14	02178036	559760.08	1309874.64
15	02178037	559713.95	1309923.49
16	02178038	559714.47	1309992.49
17	02178039	559834.22	1310041.39
18	02178040	559907.14	1310114.56
19	02178041	559971.11	1310112.48
20	02178042	560019.89	1309997.33
21	02178043	560067.29	1309978.28
22	0217804301	560121.08	1309976.53
23	02178044	560144.75	1309975.76
24	02178045	560242.86	1309946.56
25	02178046	560313.30	1309943.76
26	02178047	560362.30	1309958.18
27	02178048	560396.99	1310009.58
28	02178049	560386.20	1310123.99
29	02178050	560290.36	1310253.67
30	0217805001	560183.46	1310409.44
31	02178051	560170.96	1310427.65
32	0217805101	560121.07	1310511.33

33	02178052	560107.39	1310534.27
34	02178053	560102.19	1310682.02
35	0217805301	560121.08	1310701.78
36	02178054	560168.48	1310751.40
37	0217805401	560188.10	1310801.30
38	02178055	560196.84	1310823.52
39	02178056	560236.35	1310992.32
40	02178057	560228.85	1311038.59
41	02178058	560259.50	1311058.10
42	02178059	560260.01	1311089.10
43	02178060	560270.73	1311095.76
44	02178061	560271.38	1311115.75
45	0217806101	560279.61	1311123.46
46	02178062	560289.95	1311133.15
47	02178063	560334.88	1311145.70
48	02178064	560377.48	1311163.32
49	02178065	560389.89	1311267.97
50	02178066	560498.55	1311347.98
51	02178067	560622.55	1311407.49
52	02178068	560675.83	1311492.30
53	02178069	560675.47	1311527.33
54	02178070	560647.47	1311573.76
55	02178071	560623.87	1311602.05
56	02178072	560625.48	1311651.52
57	02178073	560657.64	1311686.49
58	02178074	560749.18	1311717.03
59	02178075	560823.22	1311717.13
60	02178076	560851.60	1311743.72
61	02178077	560855.64	1311791.11
62	02178078	560844.33	1311812.49
63	02178079	560788.24	1311829.82
64	02178080	560745.06	1311821.22
65	02178081	560725.45	1311848.87
66	02178082	560697.46	1311849.78
67	02178083	560680.25	1311874.36
68	02178084	560665.75	1311889.84
69	02178085	560667.00	1311928.32
70	02178086	560553.09	1311933.02
71	02178087	560275.14	1311969.58
72	0217808701	560204.62	1312122.15
73	02178088	560126.51	1312291.08
74	25222887	560114.63	1312322.70
75	25222888	560023.19	1312565.91

76	02178089	559760.92	1313263.48
77	02178090	559680.00	1313436.20
78	02178091	559636.58	1313562.68
79	25222889	559601.22	1313679.38
80	02178092	559599.99	1313683.43
81	02178093	559522.82	1313802.50
82	02178094	559356.09	1313998.02
83	02178113	559261.32	1314132.47
84	2522891	559479.28	1314997.39
85	2522892	559585.17	1315417.56
86	252289201	559809.03	1316305.87
87	02178109	559417.35	1316616.70
88	0217810901	558934.51	1316993.57
89	02178110	558838.96	1317066.25
90	02178111	558713.38	1317161.78
91	02178112	558665.24	1317199.41
92	02190	558593.25	1317234.12
93	02191	558590.34	1317259.74
94	02192	558705.02	1317425.34
95	0219201	558827.63	1317556.94
96	02193	558928.55	1317665.27
97	02194	558979.17	1317725.60
98	02195	559189.08	1317978.24
99	0219501	558799.61	1318226.03
100	0219502	558375.45	1318495.99
101	02197	557923.33	1318783.79
102	0219701	557106.46	1319304.81
103	02198	556874.12	1319453.00
104	25222896	556431.66	1319747.39
105	02199	556069.96	1319988.06
106	02200	555759.24	1319495.03
107	25222898	555665.63	1319552.12
108	25222899	555320.00	1319763.00
109	02201	555194.74	1319839.27
110	25222900	555136.50	1319889.79
111	02202	554970.51	1320033.78
112	25201375	554580.00	1320281.25
113	02203	554206.59	1320517.44
114	02204	553595.57	1320899.91
115	25222922	553471.69	1320897.40
116	02205	553128.67	1320890.43
117	02205001	553083.31	1320859.86
118	0220500101	553093.26	1320825.86

119	02205002	553097.70	1320810.69
120	02205003	553182.46	1320756.99
121	02205004	553209.66	1320679.74
122	02205005	553206.42	1320604.81
123	02205006	553121.70	1320531.90
124	02205007	553149.91	1320408.57
125	02205008	553105.51	1320353.93
126	0220500801	553093.26	1320261.24
127	02205009	553087.68	1320219.07
128	0220500901	553049.47	1320168.57
129	02205010	553047.34	1320165.76
130	02205011	552992.23	1320129.61
131	02205012	552989.36	1320063.17
132	02205013	552936.21	1320002.90
133	02205014	552933.65	1319931.95
134	02205015	552915.41	1319903.71
135	02205016	552881.75	1319900.66
136	25222927	552673.70	1319799.97
137	02205017	552514.13	1319722.74
138	02205018	552469.69	1319632.94
139	02205019	552444.19	1319633.35
140	02205020	552432.28	1319701.55
141	02205021	552360.36	1319706.70
142	02205022	552315.05	1319750.43
143	02205023	552243.40	1319773.08
144	02205024	552169.65	1319789.26
145	02205025	552113.39	1319773.16
146	02205026	552070.82	1319800.34
147	02205027	552027.76	1319797.03
148	02205028	552004.53	1319751.90
149	02205029	551926.39	1319681.14
150	02205030	551876.98	1319686.93
151	02205031	551824.85	1319647.76
152	02205032	551759.93	1319622.29
153	02205033	551674.35	1319680.67
154	02205034	551648.66	1319794.09
155	0220503401	551662.47	1319814.11
156	02205035	551691.66	1319856.41
157	02205036	551677.84	1319898.64
158	02205037	551626.82	1319897.95
159	02205038	551574.18	1319858.29
160	0220503801	551560.96	1319815.53
161	02205039	551555.72	1319798.58

162	02205040	551358.46	1319783.73
163	02205041	551312.87	1319746.95
164	02205042	551290.83	1319682.30
165	02205043	551157.92	1319657.42
166	02205044	551105.13	1319608.76
167	02205045	551079.78	1319524.65
168	02205046	551040.56	1319385.76
169	0220504601	551026.40	1319382.98
170	02205047	550920.66	1319362.18
171	02205048	550824.19	1319364.72
172	02205049	550731.13	1319392.71
173	02205050	550679.50	1319479.05
174	02205051	550617.95	1319476.03
175	0220505101	550599.60	1319468.13
176	02205052	550522.78	1319435.05
177	02205053	550324.34	1319409.22
178	02205054	550258.06	1319423.28
179	02205055	550169.40	1319445.70
180	02205056	550037.55	1319487.31
181	02205057	549979.58	1319489.74
182	02205058	549790.84	1319382.24
183	02205059	549719.35	1319383.38
184	02205060	549680.89	1319355.00
185	02205061	549641.01	1319268.62
186	02205062	549606.62	1319213.67
187	02205063	549515.14	1319153.12
188	02205064	549411.59	1319119.27
189	02205065	549308.77	1319131.42
190	02205066	549268.53	1319148.06
191	02205067	549220.36	1319137.83
192	02205068	549112.89	1319109.05
193	02205069	548981.76	1319102.14
194	02205070	548968.11	1319061.85
195	02205071	548940.82	1319043.79
196	02205072	548911.34	1319045.26
197	02205073	548838.20	1319099.44
198	02205074	548771.72	1319101.50
199	02205075	548660.12	1319127.29
200	02205076	548606.05	1319123.15
201	02205077	548484.80	1319140.09
202	02205078	548398.29	1319171.48
203	02205079	548319.57	1319251.75
204	02205080	548261.83	1319331.18

205	02205081	548166.35	1319576.19
206	02205082	548194.55	1319582.35
207	02205083	548196.31	1319624.32
208	02205084	548174.68	1319670.49
209	02205085	548129.84	1319676.33
210	02205086	548089.58	1319651.53
211	02205087	547965.16	1319656.26
212	02205088	547854.40	1319632.57
213	02205089	547779.37	1319699.35
214	02205090	547675.69	1319744.98
215	02205091	547729.41	1319851.42
216	0220509101	547723.30	1319869.19
217	06000	547680.12	1319994.68
218	06501	547398.07	1320020.09
219	07142783	547357.33	1319874.31
220	06502	547323.27	1319752.40
221	06503	547227.85	1319764.48
222	06504	547152.36	1319782.12
223	06505	547183.46	1319612.08
224	06506	547249.55	1319427.10
225	06507	547542.37	1319187.50
226	06508	547608.15	1319014.12
227	06509	547544.77	1318877.87
228	06510	547524.34	1318689.50
229	06511	547714.35	1318352.42
230	06512	547399.92	1318350.56
231	06513	547401.29	1318176.94
232	06514	547465.77	1317948.66
233	06515	547558.63	1317759.19
234	06516	547664.49	1317541.92
235	06517	547699.05	1317282.36
236	06518	547871.41	1317331.04
237	06519	547881.43	1317446.87
238	06520	548121.07	1317520.38
239	06521	548167.93	1317486.34
240	06522	548156.66	1317377.91
241	06523	548205.56	1317279.16
242	0652301	548189.33	1317243.28
243	06524	548164.52	1317188.46
244	06525	548039.50	1316930.75
245	06526	548063.50	1316895.50
246	06527	548059.00	1316804.25
247	06528	548009.50	1316634.25

248	06529	548041.71	1316597.98
249	06530	548066.12	1316472.00
250	06531	547945.21	1316304.35
251	06532	547995.07	1316227.48
252	06533	547855.10	1316034.97
253	06534	547787.87	1316017.75
254	0653401	547768.74	1315745.89
255	07142784	547756.57	1315572.85
256	06535	547755.95	1315564.04
257	0653501	547608.53	1315487.03
258	06536	547542.14	1315452.35
259	0653601	547490.73	1315367.61
260	06537	547468.68	1315331.26
261	0653701	547490.09	1315297.26
262	06538	547495.38	1315288.87
263	06539	547495.71	1315251.37
264	06540	547439.34	1315185.16
265	06541	547409.28	1315196.18
266	06542	547327.34	1315077.41
267	06543	547290.40	1315016.11
268	06544	547337.62	1314973.35
269	06545	547236.44	1314810.70
270	0654501	547115.85	1314616.09
271	06547	546915.56	1314319.21
272	07142785	546309.96	1313369.96
273	06548	546265.88	1313300.87
274	06549	546106.66	1313356.11
275	06550	545886.19	1313714.90
276	25206393	545778.62	1313719.75
277	06551	545596.97	1313727.95
278	06552	545096.98	1314199.33
279	0655201	545085.05	1314193.56
280	06553	544932.40	1314119.70
281	06554	544956.33	1314053.42
282	06555	544991.85	1313956.66
283	06556	545197.60	1313821.09
284	06557	545289.42	1313682.93
285	06558	545264.01	1313597.71
286	06559	545422.64	1313458.67
287	06560	545429.30	1313424.91
288	06561	545575.79	1313492.08
289	06562	545591.45	1312937.94
290	06563	545371.47	1312842.60



291	06564	545323.76	1313025.87
292	06565	545299.98	1313070.52
293	06566	545244.90	1313088.11
294	06567	544492.50	1312799.44
295	06568	544228.66	1312642.20
296	06569	544374.75	1312568.25
297	06570	544439.29	1312517.39
298	06571	544393.02	1312465.62
299	06572	544179.62	1312452.18
300	06573	544087.25	1312429.79
301	06574	543989.73	1312358.57
302	06575	544120.71	1312169.83
303	06576	544199.55	1312062.36
304	06577	544233.59	1312053.52
305	06578	544329.53	1312030.64
306	06579	544456.42	1312001.44
307	06580	544514.79	1311938.92
308	06581	544556.29	1311854.42
309	25206864	544729.32	1311814.35
310	25206814	544928.04	1311715.37
311	25206802	544977.06	1311714.12
312	25206786	545027.89	1311727.25
313	25206743	545116.58	1311823.04
314	25206730	545136.50	1311882.15
315	25206724	545163.06	1311926.80
316	25206710	545205.57	1311956.93
317	25206695	545248.76	1311965.89
318	25206666	545308.77	1311964.56
319	25206629	545375.35	1311938.61
320	25206604	545435.86	1311894.94
321	25206580	545469.10	1311822.71
322	25223544	545500.69	1311700.84
323	25206551	545508.46	1311670.84
324	25206521	545565.34	1311489.19
325	25206494	545607.09	1311319.53
326	25206474	545648.90	1311261.61
327	25206385	545793.41	1311150.37
328	25206263	545970.22	1310954.20
329	25206134	546177.28	1310736.62
330	25206063	546333.37	1310592.26
331	25206031	546422.31	1310508.57
332	25206002	546474.43	1310472.58
333	25205974	546533.40	1310445.86

334	25205938	546596.67	1310429.25
335	25205900	546687.94	1310425.12
336	25205854	546812.64	1310374.15
337	25205825	546877.33	1310323.67
338	25205753	547004.65	1310281.15
339	25205709	547067.20	1310280.64
340	25205675	547107.56	1310253.22
341	25205620	547172.28	1310206.97
342	25205588	547240.55	1310181.01
343	25205533	547340.80	1310137.02
344	25205448	547533.14	1310052.34
345	25205419	547597.02	1310008.78
346	25205385	547669.12	1309927.93
347	25205371	547701.81	1309889.64
348	25205328	547780.89	1309850.23
349	25205234	547892.89	1309810.61
350	25205175	547975.52	1309801.65
351	25205091	548129.11	1309806.64
352	25205038	548199.96	1309800.41
353	25204968	548266.82	1309808.66
354	25204935	548305.72	1309811.43
355	25204801	548528.44	1309796.00
356	25204753	548576.63	1309798.62
357	25204668	548650.35	1309813.54
358	25204553	548793.91	1309863.79
359	25204485	548861.34	1309906.79
360	25204442	548928.50	1309985.38
361	25204404	548998.23	1310109.59
362	25204392	549023.47	1310136.90
363	25204377	549058.45	1310162.72
364	25204333	549130.53	1310180.47
365	25204261	549249.95	1310199.33
366	25204156	549424.34	1310220.06
367	25204121	549496.42	1310237.81
368	25204083	549555.07	1310264.18
369	25204072	549578.16	1310285.06
370	25204066	549586.85	1310303.58
371	25204069	549583.84	1310332.40
372	25204074	549568.97	1310359.67
373	25204091	549530.62	1310401.62
374	25204158	549420.10	1310484.24
375	25204190	549351.43	1310535.02
376	25204206	549335.75	1310564.84

377	25204205	549336.86	1310585.14
378	25204184	549359.95	1310606.87
379	25204154	549425.39	1310634.01
380	25204044	549638.91	1310674.58
381	25204010	549724.57	1310697.24
382	25203989	549779.93	1310729.59
383	2520398901	549854.84	1310819.60
384	25203892	549923.84	1310879.37
385	25203843	549979.67	1310948.95
386	25203793	550046.94	1311053.95
387	25203734	550119.06	1311141.96
388	25203698	550148.92	1311163.61
389	25203665	550203.20	1311178.18
390	25203600	550260.72	1311180.87
391	25203553	550324.08	1311178.40
392	25203520	550376.27	1311161.68
393	25203497	550415.72	1311139.19
394	25203480	550442.25	1311099.08
395	25203473	550448.38	1311049.06
396	25203472	550448.93	1311022.25
397	25203486	550434.87	1310984.04
398	25203485	550435.36	1310956.10
399	25203471	550451.04	1310926.28
400	25203428	550502.84	1310878.24
401	25203382	550564.14	1310847.02
402	25203341	550620.53	1310827.70
403	25203281	550717.26	1310790.12
404	25203220	550791.09	1310746.90
405	25203187	550828.67	1310710.88
406	25203128	550916.58	1310578.60
407	25203094	550944.94	1310548.62
408	25203067	550977.84	1310543.14
409	25203042	551027.59	1310534.07
410	25202996	551115.54	1310537.23
411	25202962	551178.25	1310550.01
412	25202944	551206.98	1310548.82
413	25202912	551260.88	1310533.77
414	25202880	551313.18	1310524.66
415	25202820	551385.94	1310530.55
416	25202758	551459.69	1310546.58
417	25223440	551505.84	1310566.45
418	25202687	551551.48	1310586.10
419	25202626	551657.04	1310644.92

420	25202574	551764.46	1310716.41
421	25202537	551832.62	1310758.76
422	25202498	551911.78	1310801.81
423	25202461	552023.91	1310845.32
424	25202420	552156.17	1310876.72
425	25202373	552318.64	1310890.82
426	25202338	552433.57	1310888.58
427	25202285	552555.06	1310871.01
428	25202241	552672.20	1310843.34
429	25202218	552732.16	1310820.38
430	25202193	552768.10	1310806.62
431	25202168	552810.13	1310777.51
432	25202167	552813.49	1310775.74
433	25202126	552894.09	1310726.39
434	25202103	552976.29	1310669.39
435	25202077	553002.03	1310654.94
436	25202047	553053.58	1310626.01
437	25202004	553139.43	1310590.98
438	25201970	553184.88	1310578.25
439	25201903	553301.29	1310545.64
440	25201789	553486.77	1310494.90
441	25201750	553600.63	1310467.98
442	25201738	553627.66	1310464.23
443	25201703	553714.94	1310476.63
444	25201644	553825.11	1310492.97
445	25201625	553893.12	1310520.03
446	25201599	553979.31	1310580.74
447	25201589	554003.25	1310600.75
448	25201581	554015.35	1310621.77
449	25201576	554023.26	1310646.24
450	25201575	554023.57	1310670.80
451	25201578	554018.07	1310704.76
452	25201585	554007.63	1310749.80
453	25201587	554005.55	1310787.11
454	25201582	554014.49	1310825.96
455	25201577	554022.43	1310852.12
456	25201589	554046.57	1310889.07
457	25201558	554081.72	1310926.73
458	25201537	554144.03	1310971.66
459	25201529	554165.43	1310992.56
460	25201523	554174.11	1311010.23
461	25201509	554194.88	1311048.08
462	25201497	554227.61	1311095.09

463	25201483	554270.31	1311127.58
464	25201469	554308.54	1311141.47
465	25201465	554327.31	1311153.93
466	25201453	554356.37	1311178.11
467	25201437	554389.60	1311197.16
468	25201414	554424.38	1311205.17
469	25201404	554462.46	1311206.36
470	25201386	554517.26	1311191.24
471	25201379	554561.73	1311161.85
472	25201365	554598.53	1311127.47
473	25201354	554647.24	1311098.87
474	25201319	554760.89	1311055.01
475	25201261	554857.77	1311022.38
476	25201243	554899.99	1311015.90
477	25201213	554933.83	1311016.31
478	25201163	554972.83	1311023.42
479	25201136	554994.09	1311032.45
480	25220311	555007.34	1311043.33
481	25201119	555010.33	1311045.78
482	25201109	555018.14	1311061.79
483	25201104	555025.41	1311102.35
484	25201082	555037.66	1311203.85
485	25201078	555044.93	1311244.43
486	25201072	555059.74	1311278.96
487	25201043	555087.23	1311313.34
488	25201011	555124.89	1311348.41
489	25200986	555162.46	1311376.73
490	25200968	555206.83	1311407.48
491	25200945	555248.39	1311416.25
492	25200919	555305.13	1311421.43
493	25200883	555376.99	1311417.95
494	25200850	555463.93	1311402.39
495	25200749	555633.34	1311352.71
496	25200691	555761.56	1311323.06
497	25200627	555882.20	1311296.90
498	25200587	555952.32	1311289.19
499	25200544	556032.74	1311294.06
500	25200502	556077.72	1311305.33
501	25200446	556220.98	1311329.70
502	25200413	556287.95	1311340.68
503	25200397	556329.37	1311338.45
504	25200361	556422.18	1311318.57
505	25200355	556439.03	1311313.28

506	25200347	556459.92	1311292.67
507	25200342	556476.51	1311266.18
508	25200335	556484.65	1311239.81
509	25200334	556484.85	1311188.12
510	25200345	556466.83	1311098.55
511	25200346	556463.81	1311059.63
512	25200343	556471.72	1311015.47
513	25200337	556482.31	1310982.29
514	25200329	556501.50	1310960.85
515	25200324	556519.98	1310950.44
516	25200313	556545.30	1310945.87
517	25200267	556689.90	1310941.43
518	25200253	556727.94	1310939.22
519	25200238	556754.91	1310931.24
520	25200228	556781.81	1310917.34
521	25200219	556805.23	1310895.84
522	25200201	556871.99	1310822.10
523	25200191	556882.87	1310812.64
524	25200184	556901.42	1310807.31
525	25200176	556930.12	1310802.70
526	25200149	557007.88	1310797.43
527	25200131	557050.08	1310789.25
528	25200122	557079.59	1310781.24
529	25200058	557179.67	1310734.17
530	25200017	557255.44	1310705.21
531	25199987	557294.24	1310695.38
532	25199964	557325.49	1310691.57
533	25199948	557366.96	1310693.57
534	25199937	557402.63	1310697.65
535	25199928	557427.19	1310700.08
536	25199919	557453.48	1310709.29
537	25199911	557478.93	1310722.74
538	25199904	557506.93	1310736.17
539	25199896	557530.67	1310743.70
540	25199883	557559.46	1310744.42
541	25199873	557583.98	1310738.39
542	25199864	557613.51	1310716.22
543	25199858	557636.24	1310687.31
544	25199854	557647.12	1310658.45
545	25199851	557653.75	1310627.92
546	25199847	557657.81	1310588.92
547	25199850	557655.96	1310554.18
548	25199853	557648.21	1310524.56

549	25199861	557630.28	1310491.59
550	25199865	557610.71	1310469.64
551	25199875	557575.87	1310439.28
552	25199888	557546.95	1310408.90
553	2519907	557501.04	1310365.04
554	25199916	557466.17	1310331.29
555	25199924	557440.62	1310297.51
556	25199933	557419.31	1310264.55
557	25199939	557397.10	1310220.58
558	25222728	557329.52	1310131.06
559	25222727	557329.52	1310069.52
560	25199950	557356.04	1310003.73
561	25199947	557369.39	1309994.12
562	25199944	557384.47	1309986.16
563	25199940	557395.47	1309982.19
564	25199915	557467.97	1309951.89
565	25199900	557517.74	1309935.34
566	25199884	557555.74	1309927.36
567	25199849	557656.28	1309912.04
568	25199830	557713.73	1309903.04
569	25199816	557764.44	1309897.49
570	25199809	557803.35	1309897.13
571	25199796	557853.34	1309906.83
572	25199784	557919.45	1309922.31
573	25199774	557955.95	1309937.21
574	25199766	557999.26	1309957.14
575	25199739	558096.14	1310010.44
576	25199723	558138.70	1310028.39
577	25199717	558172.62	1310040.11
578	25199705	558211.61	1310051.80
579	25199698	558255.67	1310059.24
580	25199685	558296.32	1310061.60
581	25199678	558338.64	1310060.57
582	25199663	558380.94	1310054.46
583	25199644	558432.52	1310040.67
584	25199609	558508.63	1310020.85
585	25199591	558555.94	1309998.61
586	25199574	558606.71	1309964.23
587	25199557	558670.68	1309925.53
588	25199523	558766.60	1309863.67
589	25199508	558832.22	1309820.73
590	25199500	558896.21	1309784.57
591	25199486	559004.83	1309724.29

592	25199473	559123.46	1309646.98
593	25199465	559212.66	1309590.27
594	25199450	559289.15	1309531.13
595	25199445	559345.40	1309479.81
596	25199437	559393.32	1309444.65
597	25199422	559474.09	1309392.24
598	25199411	559524.59	1309361.29
599	25199390	559634.12	1309307.78
600	02178013	559667.21	1309293.83
601	0217801301	559693.10	1309338.18
602	02178014	559740.15	1309418.78
603	02178015	559911.04	1309402.99
604	02178016	559979.01	1309465.98
605	02178017	560007.41	1309518.77
606	02178018	560075.22	1309559.76
607	02178019	560124.22	1309559.39
608	0217801901	560172.37	1309473.85
609	02178020	560180.47	1309459.46
610	02178021	560292.57	1309406.62
611	02178022	560621.97	1309392.14
612	02178023	560889.15	1309415.12
613	0217802301	560908.07	1309436.99
614	02178024	561024.84	1309572.11

»;

- карту-схему границ Чистополянского сельского поселения Рамонского муниципального района Воронежской области изложить в следующей редакции:





- дополнить перечнем координат характерных точек границ Чистополянского сельского поселения Рамонского муниципального района Воронежской области следующего содержания:

**«Перечень координат характерных точек границ  
Чистополянского сельского поселения  
Рамонского муниципального района Воронежской области**

№ п/п	Номер характерной точки границы	Координаты	
		X	Y
1	02569	541036.95	1272953.67
2	25208682	540915.31	1273016.26
3	25208721	540783.12	1273025.92
4	25208721001	540547.12	1273490.78
5	25208721002	540403.37	1273790.68
6	25208721003	540252.04	1274106.37
7	25208721004	540246.86	1274117.18
8	25208889	540241.45	1274128.48
9	25208891	540237.86	1274135.95
10	25208864	540309.02	1274215.45
11	25208809	540480.12	1274399.92
12	25208777	540585.21	1274505.60
13	25208710	540806.76	1274660.15
14	25208422	541533.72	1275167.25
15	25208417	541539.91	1275171.58
16	25208361	541629.93	1275339.56
17	25208350	541657.84	1275391.64
18	25208295	541796.96	1275429.11
19	25208268	541878.57	1275464.96
20	25208250	541938.72	1275504.28
21	25208230	542028.97	1275584.68
22	25223848	542074.50	1275613.65
23	25208211	542102.86	1275631.69
24	25208194	542175.01	1275652.99
25	25208169	542244.55	1275658.01
26	25208157	542264.94	1275655.76
27	25208152	542274.76	1275659.10
28	25208156	542267.64	1275873.32
29	25208159	542264.52	1276051.17
30	25208176	542226.50	1276221.54
31	25208196	542162.19	1276374.10
32	25208180	542220.41	1276411.99

33	25208162	542257.25	1276435.97
34	25208149	542281.19	1276535.27
35	25208149001	542295.46	1276576.08
36	25208135	542332.43	1276681.80
37	25208135001	542422.44	1276805.18
38	25208135002	542684.08	1277141.43
39	25208135003	542865.17	1277375.40
40	25208135004	542859.51	1277387.73
41	25207874	542988.30	1277772.14
42	25207867	543006.71	1278203.36
43	25207863	543017.76	1278477.47
44	25207863001	543018.85	1278550.62
45	25207859	543020.69	1278673.77
46	25207857	543031.74	1278947.88
47	25207835	543090.06	1279200.84
48	25207793	543207.11	1279604.37
49	25207793001	543232.74	1279703.77
50	25207780	543247.30	1279767.16
51	25207773	543263.47	1279757.44
52	25207766	543282.35	1279755.38
53	25207759	543294.62	1279768.86
54	25207749	543307.73	1279832.87
55	25207743	543329.95	1279876.16
56	25207735	543355.20	1279895.40
57	25207725	543374.05	1279891.63
58	25207716	543394.32	1279869.84
59	25207709	543403.29	1279840.55
60	25207703	543413.43	1279830.08
61	25207688	543435.77	1279829.67
62	25207657	543481.97	1279867.37
63	25207625	543526.56	1279932.99
64	25207617	543538.48	1279955.45
65	25207613	543545.36	1279968.41
66	25207610	543546.52	1279978.20
67	25207600	543557.62	1280071.90
68	25207597	543563.53	1280121.79
69	25207587	543569.82	1280174.85
70	25207572	543594.56	1280208.78
71	25222305	543619.15	1280242.50
72	25223800	543411.39	1280415.32
73	25223801	543240.31	1280554.18
74	25222309	543189.93	1280597.20
75	25223802	543114.40	1280652.47

76	2522380301	542884.44	1280828.14
77	25223803	542854.05	1280851.36
78	25223804	542476.44	1281131.91
79	2522232001	542046.31	1281448.72
80	25222320	542026.56	1281463.27
81	25223849	542074.50	1281503.38
82	25208119	542381.65	1281760.33
83	25222313	542724.72	1282077.14
84	25222316	542438.50	1282276.35
85	2522231601	542293.78	1282372.79
86	25222321	542019.37	1282555.64
87	25222322	541827.23	1282691.81
88	25222326	541502.17	1282911.02
89	02772	541395.82	1282989.18
90	11250069	541401.99	1282695.47
91	1125006802	541396.36	1282596.25
92	1125006801	541414.42	1282476.64
93	11250068	541405.60	1282395.07
94	11250067	541424.47	1282325.26
95	11250066	541410.97	1282140.95
96	11250065	541379.15	1281997.95
97	11250064	541374.15	1281976.33
98	11250063	541359.78	1281914.25
99	11250062	541317.17	1281876.94
100	11250061	541208.30	1281824.20
101	11250060	541153.13	1281752.59
102	11250059	541082.36	1281674.73
103	11250058	541046.68	1281602.80
104	11250057	541007.31	1281549.43
105	11250056	540956.13	1281477.25
106	11250055	540948.41	1281401.87
107	11250054	540917.59	1281320.86
108	11250053	540888.05	1281257.33
109	02250053	540877.10	1281252.67
110	02250052	540828.12	1281231.80
111	02250051	540804.41	1281187.68
112	02250050	540766.93	1281158.28
113	02250049	540696.41	1281126.92
114	02250048	540600.95	1281037.96
115	02250047	540550.72	1280962.27
116	02250046	540474.78	1280874.49
117	02250045	540442.24	1280872.02
118	02250044	540409.49	1280857.05

119	02250043	540346.62	1280834.56
120	02250042	540325.59	1280863.91
121	02250041	540251.59	1280926.12
122	02250040	540157.33	1280941.65
123	0225003905	540106.29	1280970.49
124	0225003904	540024.62	1281022.32
125	0225003903	539999.12	1281063.87
126	0225003902	539996.02	1281068.92
127	0225003901	539987.11	1281083.44
128	02250039	539983.95	1281088.94
129	02250038	539961.83	1281115.49
130	02250037	539941.37	1281119.91
131	02250036	539869.04	1281141.36
132	02250035	539839.82	1281159.34
133	02250034	539816.16	1281211.23
134	02250033	539746.28	1281249.87
135	02250032	539697.12	1281260.03
136	02250031	539688.47	1281261.81
137	02250030	539660.89	1281287.76
138	02250029	539622.76	1281310.88
139	02250028	539602.08	1281330.72
140	02250027	539568.03	1281420.79
141	02250026	539540.83	1281500.74
142	02250025	539496.07	1281546.97
143	02250024	539441.10	1281579.87
144	02250023	539379.43	1281600.87
145	02250022	539316.39	1281629.40
146	02250021	539289.42	1281662.34
147	02250020	539239.74	1281744.16
148	02250019	539209.64	1281768.67
149	02250018	539174.14	1281769.23
150	02250017	539156.73	1281775.01
151	02250016	539138.95	1281788.80
152	02250015	539128.75	1281806.97
153	02250014	539107.16	1281863.33
154	02250013	539073.83	1281904.88
155	02250012	538995.15	1281965.15
156	02250011	538976.34	1281998.47
157	02250010	538942.11	1282077.04
158	0225000901	538903.39	1282117.69
159	02250009	538881.14	1282141.04
160	02250008	538831.82	1282183.34
161	02250007	538796.10	1282231.43

162	02250006	538753.98	1282286.12
163	02250005	538692.40	1282343.63
164	02250004	538676.78	1282366.88
165	02250003	538653.25	1282426.77
166	02250002	538595.77	1282459.21
167	02250001	538594.46	1282464.28
168	02250171	538577.32	1282488.18
169	02250170	538562.67	1282515.60
170	02250169	538519.08	1282532.36
171	02250168	538450.93	1282559.99
172	02250167	538402.13	1282523.72
173	02250166	538385.10	1282529.13
174	02250165	538356.27	1282588.47
175	02250164	538329.15	1282609.32
176	02250163	538229.98	1282640.25
177	02250162	538228.05	1282638.16
178	02250161	538208.11	1282616.65
179	02250160	538184.07	1282625.02
180	02250159	538164.44	1282647.91
181	02250158	538158.71	1282689.38
182	02250157	538143.18	1282695.30
183	02250156	538074.31	1282671.42
184	02250155	538033.31	1282670.69
185	02250154	538000.21	1282689.51
186	02250153	537962.13	1282703.30
187	02250152	537933.21	1282689.14
188	02250151	537917.95	1282644.56
189	02250150	537897.37	1282659.45
190	02250149	537889.28	1282676.40
191	02250148	537924.39	1282748.10
192	02250147	537908.25	1282773.01
193	02250146	537868.76	1282861.29
194	02250145	537810.15	1282971.97
195	02250144	537766.61	1282979.23
196	02250143	537671.80	1282945.21
197	02250142	537640.24	1282956.04
198	02250141	537614.93	1283012.40
199	02250140	537639.25	1283045.03
200	02250139	537649.14	1283065.09
201	02250138	537640.93	1283102.54
202	02250137	537579.13	1283156.70
203	02250136	537567.21	1283143.14
204	02250135	537554.10	1283162.07

205	02250134	537508.90	1283198.82
206	02250133	537476.40	1283198.64
207	02250132	537456.32	1283213.03
208	02250131	537431.87	1283204.39
209	02250130	537424.21	1283232.85
210	02250129	537388.07	1283258.65
211	02250128	537407.81	1283306.26
212	02250127	537324.54	1283354.31
213	02250126	537283.69	1283328.08
214	02250125	537218.17	1283331.22
215	02250124	537203.36	1283387.14
216	02250123	537165.89	1283381.43
217	02250122	537125.36	1283386.21
218	02250121	537101.31	1283396.08
219	02250120	537085.47	1283457.99
220	02250119	537068.33	1283482.40
221	02250118	537011.74	1283500.09
222	02250117	536988.20	1283507.46
223	02250116	536931.08	1283620.15
224	02250115	536886.96	1283641.90
225	02250114	536868.88	1283656.31
226	02250113	536844.47	1283730.67
227	02250112	536763.55	1283805.73
228	02250111	536750.16	1283823.38
229	02250110	536739.38	1283837.60
230	02250109	536612.19	1283962.90
231	02250108	536505.60	1284068.31
232	02250107	536448.72	1284138.00
233	02250106	536415.07	1284165.32
234	02250105	536397.94	1284188.72
235	02250104	536309.22	1284228.74
236	02250103	536275.76	1284222.05
237	02250102	536246.69	1284233.69
238	02250101	536219.72	1284227.74
239	02250100	536169.09	1284251.75
240	02250099	536154.05	1284258.88
241	02250098	536117.31	1284298.68
242	02250097	536012.08	1284344.60
243	02250096	535989.15	1284331.48
244	02250095	535994.24	1284315.01
245	02250094	535948.66	1284238.25
246	02250093	535879.63	1284239.38
247	02250092	535873.28	1284217.34

248	02250091	535824.96	1284183.07
249	02250090	535829.64	1284150.10
250	02250089	535822.25	1284131.56
251	02250088	535733.81	1284028.07
252	02250087	535721.36	1284019.50
253	02250086	535688.33	1284024.82
254	02250085	535638.53	1284079.05
255	02250084	535578.98	1284088.22
256	02250083	535564.22	1284044.14
257	02250082	535534.30	1284029.47
258	02250081	535506.22	1284043.82
259	02250080	535506.59	1284067.82
260	02250079	535494.88	1284105.76
261	02250078	535482.85	1284111.69
262	02250077	535422.54	1284076.36
263	02250076	535411.26	1284037.80
264	02250075	535394.76	1284037.21
265	02250074	535382.66	1284054.64
266	02250073	535368.65	1284056.56
267	02250072	535315.79	1284031.27
268	02747007	535295.46	1283952.76
269	02747006	535266.21	1283944.12
270	02747005	535254.44	1283933.59
271	02747004	535241.87	1283859.47
272	02747003	535191.57	1283758.20
273	02747002	535171.59	1283704.85
274	02747001	535140.47	1283194.93
275	02747	535597.10	1283184.54
276	0274601	535615.25	1283183.32
277	02746	535755.80	1283173.84
278	02745	535739.91	1282946.22
279	02744	535674.66	1282909.21
280	02743	535457.29	1282628.29
281	02742	535558.99	1282667.08
282	02741	535555.65	1282545.65
283	02740	535605.71	1282635.75
284	02739	535635.83	1282551.67
285	02738	535661.10	1282542.73
286	02737	535679.83	1282606.48
287	02736	535678.87	1282756.37
288	02735	535739.48	1282797.40
289	02734	535894.65	1282496.54
290	02733	535875.42	1282456.13



291	02732	535925.42	1282305.45
292	02731	536024.69	1282113.79
293	02730	536040.14	1281963.96
294	02729	536079.74	1281858.93
295	02728	536040.75	1281751.36
296	02727	535995.15	1281456.35
297	02726	536125.31	1281597.42
298	02725	536155.25	1281434.97
299	25224358	536252.51	1281281.51
300	02724	536260.80	1281268.43
301	0272301	536256.34	1281281.49
302	02723	536206.00	1281429.05
303	02722	536266.13	1281700.67
304	02721	536255.62	1281985.83
305	02720	536219.41	1282077.90
306	02719	536116.06	1282245.48
307	02718	536212.28	1282326.81
308	0271702	536388.44	1282211.14
309	0271701	536737.89	1281981.70
310	02717	536745.88	1281976.46
311	02716	536921.34	1281854.95
312	02715	537171.10	1281670.37
313	02714	537277.57	1281655.11
314	02713	537199.78	1281534.76
315	02712	537060.44	1281458.67
316	25224356	537000.33	1281276.85
317	02711	536994.49	1281259.20
318	02710	537146.56	1281266.72
319	02709	537209.69	1280962.01
320	02708	537249.64	1280954.10
321	02707	537178.44	1280711.83
322	02706	537250.03	1280582.35
323	02705	537134.27	1280325.52
324	02704	536994.57	1280274.32
325	02703	537029.97	1280196.88
326	02702	536955.93	1280047.13
327	02701	536988.81	1279953.69
328	02700	537205.62	1280205.46
329	02699	537269.97	1279934.01
330	02698	537427.72	1280063.82
331	02697	537459.36	1280130.19
332	02696	537505.07	1280292.43
333	02695	537497.51	1280337.42

334	02694	537404.55	1280509.73
335	02693	537390.04	1280649.23
336	02692	537410.85	1280777.90
337	02691	537504.32	1280737.91
338	02690	537898.14	1280559.46
339	02689	538235.35	1280416.24
340	02688	538540.56	1280343.81
341	02687	538516.08	1280230.57
342	02686	538588.15	1280244.02
343	02685	538510.22	1280043.60
344	02684	538394.60	1280092.26
345	02683	538293.30	1280031.74
346	02682	538220.95	1280020.47
347	02681	538118.71	1279965.45
348	02680	538058.03	1279922.38
349	02679	537966.73	1279808.06
350	02678	537870.75	1279747.03
351	02677	537842.10	1279721.01
352	02676	537818.33	1279653.82
353	02675	537731.51	1279616.24
354	02674	537688.61	1279557.81
355	02673	537701.96	1279366.97
356	02672	537830.79	1279371.37
357	02671	537880.81	1279505.20
358	02670	538251.98	1279542.38
359	02669	538340.74	1279460.94
360	02668	538262.34	1279416.96
361	02667	538127.12	1279260.99
362	02666	538289.79	1279252.86
363	02665	538365.51	1279165.02
364	02664	538305.97	1279038.07
365	02663	538157.45	1279042.09
366	02662	538085.87	1278933.95
367	02661	538242.85	1278898.02
368	02660	538175.86	1278781.84
369	02659	538068.25	1278696.98
370	02658	538054.52	1278584.47
371	02657	538078.38	1278483.69
372	02656	538193.64	1278477.91
373	02655	538296.20	1278570.93
374	02654	538310.51	1278472.19
375	02653	538337.13	1278378.84
376	02652	538364.62	1278259.00

377	02651	538316.68	1278164.57
378	02650	538423.56	1278095.92
379	02649	538559.36	1278235.84
380	02648	538571.19	1278302.45
381	02647	538725.70	1278512.61
382	02646	538802.39	1278740.01
383	02645	539063.17	1278658.81
384	02644	539356.25	1278554.59
385	02643	539227.67	1278353.02
386	02642	539194.41	1278294.00
387	02641	539180.19	1278200.24
388	02640	539253.28	1278212.79
389	02639	539301.52	1278008.90
390	02638	539274.39	1277802.82
391	02637	539109.67	1277702.11
392	02636	539202.37	1277648.43
393	25209334	539072.31	1277572.70
394	02635	538849.99	1277443.26
395	25224360	538474.42	1277224.73
396	02634	538381.47	1277170.65
397	25224361	538026.82	1276967.06
398	02633	537949.97	1276922.94
399	02632	537546.04	1276920.18
400	02631	537539.47	1276843.02
401	02630	537415.26	1276760.20
402	02629	537372.72	1276755.48
403	02628	537309.98	1276729.26
404	02627	537248.48	1276717.19
405	02626	537181.18	1276752.88
406	02625	536915.08	1276594.05
407	2803630	536711.36	1276574.09
408	0262401	536706.23	1276573.58
409	02624	536507.12	1276554.07
410	02623	536378.76	1276553.91
411	02622	536389.82	1276350.20
412	02621	536292.76	1276330.94
413	0262001	536145.89	1276329.64
414	02620	535867.57	1276327.17
415	02619	535666.36	1276333.17
416	02618	535673.53	1276088.86
417	02618001	535718.07	1275979.00
418	02618002	535734.87	1275934.70
419	02617	535788.77	1275794.66

420	02616	535886.65	1275573.02
421	02615	535540.60	1275380.38
422	02614	535380.14	1275256.95
423	02613	535405.48	1274767.68
424	02612	535378.54	1274550.03
425	02611	535387.49	1274393.42
426	02610	535816.87	1274293.47
427	02609	535833.69	1274266.48
428	02608	535858.88	1274178.06
429	02607	535935.03	1274120.45
430	0260501	536003.05	1274110.99
431	02605	536087.46	1274079.84
432	0260202	536205.21	1274012.82
433	0260201	536304.93	1273932.75
434	02602	536351.96	1273913.58
435	0260101	536370.11	1273749.61
436	02601	536381.50	1273646.69
437	0259901	536252.08	1273538.79
438	02599	536230.68	1273515.23
439	02598	536195.63	1273486.01
440	2521063102	536075.68	1273383.72
441	2521063101	536048.83	1273358.89
442	25210631	535885.48	1273156.15
443	02596	535727.78	1272960.43
444	25210709	535638.46	1272849.50
445	25224391	535498.07	1272675.15
446	02595	535391.57	1272542.89
447	02594	535396.20	1272467.58
448	02593	535411.95	1272083.63
449	02592	535717.77	1272143.92
450	0259101	535724.41	1272145.23
451	02591	536088.13	1272165.05
452	02590	536285.49	1272216.91
453	02589	536347.54	1272269.52
454	02588	536465.26	1272319.67
455	02587	536493.76	1272246.87
456	25223998	536685.09	1272224.92
457	02586	536816.60	1272209.83
458	0258501	537070.03	1272184.03
459	02585	537180.25	1272172.81
460	02584	537378.77	1271967.75
461	02583	537621.99	1271716.53
462	02582	537789.26	1271544.87

463	02580	538328.16	1271422.81
464	02579	538623.24	1271392.50
465	0257803	538680.37	1271391.91
466	0257802	538680.61	1271391.91
467	0257801	538689.59	1271391.82
468	02578	538998.61	1271388.65
469	02577	539139.22	1271389.82
470	02576	539289.02	1271389.92
471	0257504	539502.65	1271388.38
472	0257503	539576.07	1271387.85
473	0257502	539581.00	1271387.81
474	0257501	539728.34	1271386.75
475	02575	539932.14	1271385.28
476	02574	540130.14	1271383.94
477	02573	540414.86	1271384.61
478	02572	540582.59	1271814.76
479	0257101	540717.46	1272148.91
480	02571	540732.35	1272185.81
481	25223876	540912.59	1272650.67
482	02570	540928.11	1272690.71

»;

- карту-схему границ Яменского сельского поселения Рамонского муниципального района Воронежской области изложить в следующей редакции:











- дополнить перечнем координат характерных точек границы Айдаровского сельского поселения по смежеству с Рамонским городским поселением Рамонского муниципального района Воронежской области следующего содержания:

**«Перечень координат характерных точек границы  
Айдаровского сельского поселения по смежеству с  
Рамонским городским поселением Рамонского муниципального  
района Воронежской области**

№ п/п	Номер характерной точки границ	Координаты	
		X	Y
1	25222314	542480.65	1307727.77
2	25220527	542478.48	1307725.98
3	25220583	542086.37	1307585.66
4	25220608	541780.53	1307472.94
5	2522067002	541701.36	1307686.52
6	2522067001	541695.00	1307703.74
7	25220670	541634.35	1307867.39
8	2520648302	541578.82	1308025.12
9	2520648301	541576.04	1308033.03
10	25206483	541441.27	1308410.95
11	25208663	540987.57	1308273.39
12	25220776014	540977.44	1308270.04
13	25220776013	541009.78	1308178.79
14	25220776012	541028.49	1308125.97
15	25220776011	541107.97	1307902.71
16	25220776010	541113.69	1307897.08
17	25220776009	541119.24	1307892.99
18	25220776008	541121.28	1307892.24
19	25220776007	541124.94	1307891.86
20	25220776006	541147.92	1307899.20
21	25220776005	541161.80	1307904.18
22	25220776004	541178.53	1307909.83
23	25220776003	541211.49	1307917.90
24	25220776002	541214.32	1307910.29
25	25220776001	541267.70	1307763.49
26	25220776	541180.66	1307734.40
27	2520848906	541167.91	1307730.22
28	2520848905	541171.27	1307720.67
29	2520848904	541220.69	1307586.40
30	2520848903	541261.17	1307474.05
31	2520848902	541303.11	1307357.63

32	2520848901	541355.57	1307212.01
33	25208489	541427.04	1307013.69
34	25220814	541414.73	1307011.01
35	25208652	541009.04	1306922.62
36	25208654	541004.58	1306921.01
37	2520872204	540967.36	1306904.15
38	2520872203	540951.98	1306896.00
39	2520872202	540935.54	1306890.77
40	2520872201	540913.16	1306885.35
41	25208722	540779.22	1306955.53
42	25208726	540769.11	1306964.04
43	25208740	540723.18	1307101.45
44	25223979	540710.19	1307096.72
45	25223980	540491.22	1307016.93
46	25208886	540248.19	1306928.37
47	25209046007	540170.92	1306982.17
48	25209046006	540094.57	1307016.82
49	25209046005	540072.44	1307041.99
50	25209046004	540049.18	1307063.44
51	25209046003	540015.57	1307086.90
52	25209046002	539919.69	1307143.64
53	25209046001	539919.55	1307157.18
54	25209046	539892.45	1307176.05
55	25209087	539828.57	1307266.07
56	25209158	539651.72	1307431.85
57	25209113	539772.54	1307617.05
58	25209148015	539790.27	1307644.66
59	25209148014	539785.11	1307650.24
60	25209148013	539877.89	1307786.56
61	25209148012	539914.42	1307788.41
62	25209148011	539987.68	1307789.98
63	25209148010	540004.27	1307793.61
64	25209148009	540040.86	1307809.05
65	25209148008	539850.17	1308054.34
66	25209148007	539883.70	1308086.65
67	25209148006	539885.78	1308101.14
68	25209148005	539874.94	1308117.33
69	25209148004	539861.10	1308128.24
70	25209148003	539852.19	1308125.30
71	25209148002	539815.34	1308104.84
72	25209148001	539809.47	1308110.90
73	25209148	539693.12	1308039.29
74	25209173	539611.75	1307988.70

75	25224370110	539505.13	1307929.74
76	25224370109	539454.62	1307920.79
77	25224370108	539452.08	1307947.50
78	25224370107	539298.19	1308049.24
79	25224370106	539295.65	1308012.36
80	25224370105	539322.06	1307906.93
81	25224370104	539336.02	1307828.55
82	25224370103	539298.22	1307795.48
83	25224370102	539241.53	1307801.55
84	25224370101	539186.27	1307863.56
85	25224370100	539210.44	1307766.90
86	25224370099	539196.45	1307760.54
87	25224370098	539140.97	1307880.52
88	25224370097	539099.07	1307911.97
89	25224370096	539031.15	1307853.65
90	25224370095	538987.28	1307846.27
91	25224370094	538782.53	1307936.06
92	25224370093	538758.95	1308019.99
93	25224370092	538733.51	1308074.68
94	25224370091	538704.26	1308100.11
95	25224370090	538658.48	1308098.84
96	25224370089	538563.15	1308032.74
97	25224370088	538490.83	1307973.72
98	25224370087	538315.09	1307826.68
99	25224370086	538226.06	1307746.55
100	25224370085	538224.59	1307738.59
101	25224370084	538177.67	1307779.88
102	25224370083	538143.15	1307760.53
103	25224370082	538020.93	1307873.02
104	25224370081	538073.51	1307889.27
105	25224370080	538134.47	1307852.70
106	25224370079	538215.80	1307877.50
107	25224370078	538227.70	1307907.25
108	25224370077	538225.71	1307947.92
109	25224370076	538260.43	1307971.72
110	25224370075	538313.92	1307939.08
111	25224370074	538326.08	1307939.84
112	25224370073	538346.71	1307950.89
113	25224370072	538364.56	1307965.77
114	25224370071	538388.37	1307992.54
115	25224370070	538406.22	1308033.21
116	25224370069	538397.29	1308065.94
117	25224370068	538437.96	1308095.69

118	25224370067	538483.58	1308094.70
119	25224370066	538534.16	1308091.72
120	25224370065	538562.92	1308125.44
121	25224370064	538568.87	1308158.17
122	25224370063	538578.79	1308237.52
123	25224370062	538585.73	1308327.77
124	25224370061	538572.84	1308351.57
125	25224370060	538637.51	1308421.29
126	25224370059	538750.53	1308426.62
127	25224370058	538784.64	1308475.66
128	25224370057	538747.33	1308510.85
129	25224370056	538765.24	1308557.86
130	25224370055	538716.64	1308599.52
131	25224370054	538647.11	1308634.52
132	25224370053	538682.29	1308693.16
133	25224370052	538687.62	1308805.11
134	25224370051	538801.70	1309004.48
135	25224370050	538842.22	1308982.09
136	25224370049	538938.69	1308990.39
137	25224370048	538955.23	1308951.18
138	25224370047	538975.49	1308905.33
139	25224370046	539017.07	1308896.80
140	25224370045	539025.60	1308943.71
141	25224370044	539109.18	1308987.60
142	25224370043	539113.97	1308959.55
143	25224370042	539182.38	1308918.50
144	25224370041	539197.25	1308836.03
145	25224370040	539227.10	1308812.57
146	25224370039	539302.00	1308824.78
147	25224370038	539324.12	1308780.59
148	25224370037	539334.79	1308761.40
149	25224370036	539353.98	1308733.68
150	25224370035	539377.17	1308707.02
151	25224370034	539399.02	1308740.07
152	25224370033	539432.07	1308775.79
153	25224370032	539447.05	1308789.69
154	25224370031	539438.82	1308854.31
155	25224370030	539441.94	1308882.85
156	25224370029	539450.74	1308904.34
157	25224370028	539422.28	1308918.26
158	25224370027	539418.19	1308904.41
159	25224370026	539412.44	1308906.11
160	25224370025	539401.95	1308889.20

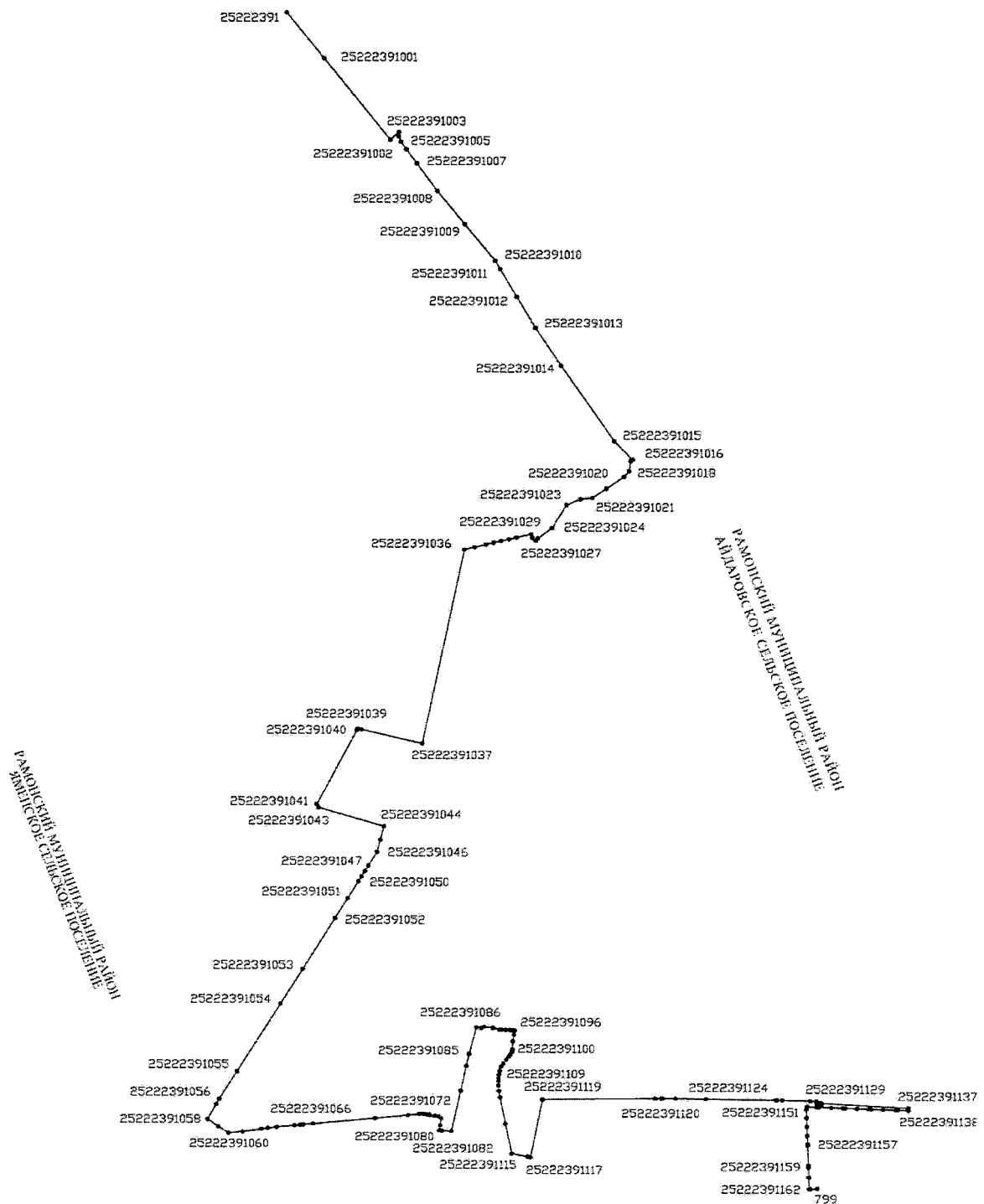
161	25224370024	539333.00	1308916.15
162	25224370023	539303.90	1308929.11
163	25224370022	539279.02	1308942.61
164	25224370021	539258.85	1308964.16
165	25224370020	539244.93	1308983.86
166	25224370019	539221.06	1309018.95
167	25224370018	539207.14	1309046.98
168	25224370017	539197.49	1309044.57
169	25224370016	539191.55	1309071.97
170	25224370015	539191.21	1309074.10
171	25224370014	539192.53	1309091.53
172	25224370013	539190.49	1309144.66
173	25224370012	539176.94	1309158.37
174	25224370011	539176.54	1309158.02
175	25224370010	539160.11	1309174.03
176	25224370009	539160.52	1309174.46
177	25224370008	539144.09	1309189.43
178	25224370007	539117.52	1309202.53
179	25224370006	539001.81	1309185.02
180	25224370005	538985.85	1309265.99
181	25224370004	538912.56	1309257.81
182	25224370003	538865.56	1309251.02
183	25224370002	538834.59	1309247.28
184	25224370001	538819.81	1309240.91
185	25224370	538815.96	1309239.50
186	25224371	538788.66	1309214.37
187	25224372	538775.80	1309197.57
188	25224373	538770.57	1309182.38
189	2522437301	538766.85	1309169.69
190	2522437302	538775.50	1309152.38
191	2522437303	538728.43	1309120.19
192	25224377	538674.64	1309068.32
193	25224378	538663.64	1309059.00
194	25224379	538612.65	1309032.43
195	25224380	538603.24	1309021.52
196	25224381	538554.68	1308903.47
197	25224382	538480.72	1308943.18
198	25224383	538465.78	1309440.42
199	25222346	538464.41	1309485.95
200	25209595	538436.52	1309486.44
201	25209632	538348.84	1309507.67
202	25209664	538287.53	1309544.72
203	25209707	538219.82	1309616.55

204	25209717	538195.87	1309670.14
205	25209720	538193.46	1309763.32
206	25209703	538224.06	1309861.23
207	25209709	538219.73	1309931.56
208	25209721	538190.55	1310051.26
209	25209735	538156.39	1310098.19
210	25209778	538051.48	1310169.55
211	25209821	537963.90	1310200.10
212	25209880	537814.39	1310207.57
213	25209916	537675.46	1310176.82
214	25209981	537514.30	1310121.75
215	25224385	537477.72	1310100.41
216	25224386	537457.73	1310088.75
217	25210072	537297.47	1309995.27
218	25210140	537177.95	1309961.78
219	966	537017.87	1309937.91

»;

- карту-схему границы между Яменским сельским поселением и Айдаровским сельским поселением Рамонского муниципального района Воронежской области изложить в следующей редакции:

**«Карта-схема границы Яменского сельского поселения по смежеству с Айдаровским сельским поселением Рамонского муниципального района Воронежской области**



»;

- дополнить перечнем координат характерных точек границы Яменского сельского поселения по смежеству с Айдаровским сельским поселением Рамонского муниципального района Воронежской области следующего содержания:



**«Перечень координат характерных точек границы  
Яменского сельского поселения района по смежеству с  
Айдаровским сельским поселением Рамонского  
муниципального района Воронежской области**

№ п/п	Номер характерной точки границ	Координаты	
		X	Y
1	25222391	531803.50	1298860.43
2	25222391001	531655.96	1298981.37
3	25222391002	531394.38	1299195.80
4	25222391003	531418.93	1299225.66
5	25222391004	531404.73	1299224.61
6	25222391005	531387.68	1299230.96
7	25222391006	531363.37	1299249.22
8	25222391007	531318.50	1299282.87
9	25222391008	531229.22	1299349.84
10	25222391009	531121.62	1299439.07
11	25222391010	531002.78	1299537.58
12	25222391011	530976.00	1299553.61
13	25222391012	530886.77	1299607.03
14	25222391013	530785.09	1299667.89
15	25222391014	530661.82	1299751.01
16	25222391015	530417.01	1299923.21
17	25222391016	530357.15	1299982.39
18	25222391017	530352.57	1299976.33
19	25222391018	530320.44	1299970.77
20	25222391019	530302.24	1299954.87
21	25222391020	530263.60	1299897.82
22	25222391021	530233.64	1299853.09
23	25222391022	530229.38	1299814.88
24	25222391023	530210.79	1299769.70
25	25222391024	530136.52	1299722.38
26	25222391025	530103.25	1299676.97
27	25222391026	530095.05	1299670.48
28	25222391027	530095.45	1299669.96
29	25222391028	530105.59	1299657.98
30	25222391029	530116.56	1299655.28
31	25222391030	530105.33	1299607.31
32	25222391031	530099.57	1299582.74
33	25222391032	530093.82	1299558.16
34	25222391033	530088.07	1299533.60
35	25222391034	530082.31	1299509.02
36	25222391035	530073.72	1299472.34

37	25222391036	530066.02	1299439.43
38	25222391037	529433.37	1299303.98
39	25222391038	529479.24	1299106.33
40	25222391039	529481.69	1299093.85
41	25222391040	529476.01	1299090.76
42	25222391041	529233.95	1298961.50
43	25222391042	529232.10	1298962.54
44	25222391043	529223.36	1298967.45
45	25222391044	529162.35	1299179.71
46	25222391045	529118.44	1299168.04
47	25222391046	529079.40	1299157.66
48	25222391047	529034.86	1299129.39
49	25222391048	529016.82	1299117.94
50	25222391049	529000.03	1299107.28
51	25222391050	528984.30	1299097.32
52	25222391051	528929.40	1299062.44
53	25222391052	528864.95	1299021.55
54	25222391053	528700.45	1298917.12
55	25222391054	528586.97	1298845.09
56	25222391055	528366.25	1298704.97
57	25222391056	528275.99	1298647.76
58	25222391057	528258.60	1298637.76
59	25222391058	528209.95	1298609.76
60	25222391059	528186.45	1298644.96
61	25222391060	528165.10	1298677.03
62	25222391061	528168.77	1298723.23
63	25222391062	528177.64	1298784.46
64	25222391063	528180.64	1298805.22
65	25222391064	528184.54	1298833.80
66	25222391065	528189.90	1298891.51
67	25222391066	528191.62	1298909.99
68	25222391067	528192.51	1298919.57
69	25222391068	528195.58	1298952.57
70	25222391069	528214.18	1299152.72
71	25222391070	528224.17	1299260.15
72	25222391071	528227.80	1299296.41
73	25222391072	528229.03	1299308.74
74	25222391073	528227.42	1299321.73
75	25222391074	528226.37	1299330.25
76	25222391075	528224.87	1299330.45
77	25222391076	528222.48	1299347.12
78	25222391077	528220.93	1299359.19
79	25222391078	528214.12	1299367.14

80	25222391079	528190.56	1299364.47
81	25222391080	528174.73	1299362.41
82	25222391081	528173.43	1299370.30
83	25222391082	528172.92	1299400.85
84	25222391083	528304.76	1299431.07
85	25222391084	528385.37	1299449.09
86	25222391085	528424.70	1299458.00
87	25222391086	528512.61	1299481.13
88	25222391087	528510.55	1299496.38
89	25222391088	528513.98	1299506.27
90	25222391089	528510.86	1299535.27
91	25222391090	528504.89	1299555.99
92	25222391091	528504.22	1299561.76
93	25222391092	528503.84	1299575.41
94	25222391093	528503.52	1299589.36
95	25222391094	528502.62	1299597.28
96	25222391095	528502.40	1299600.88
97	25222391096	528501.83	1299604.91
98	25222391097	528488.07	1299602.98
99	25222391098	528467.34	1299599.25
100	25222391099	528440.64	1299597.57
101	25222391100	528434.66	1299597.01
102	25222391101	528430.37	1299595.70
103	25222391102	528424.76	1299591.97
104	25222391103	528417.48	1299586.74
105	25222391104	528406.28	1299578.15
106	25222391105	528393.76	1299568.25
107	25222391106	528383.12	1299561.90
108	25222391107	528369.11	1299557.04
109	25222391108	528357.35	1299554.43
110	25222391109	528345.39	1299552.93
111	25222391110	528336.62	1299553.12
112	25222391111	528322.24	1299553.49
113	25222391112	528304.68	1299554.80
114	25222391113	528282.83	1299558.54
115	25222391114	528196.92	1299575.91
116	25222391115	528098.61	1299596.07
117	25222391116	528089.04	1299647.32
118	25222391117	528087.24	1299656.97
119	25222391118	528276.13	1299695.78
120	25222391119	528277.64	1299696.09
121	25222391120	528281.05	1300059.63
122	25222391121	528281.36	1300078.29

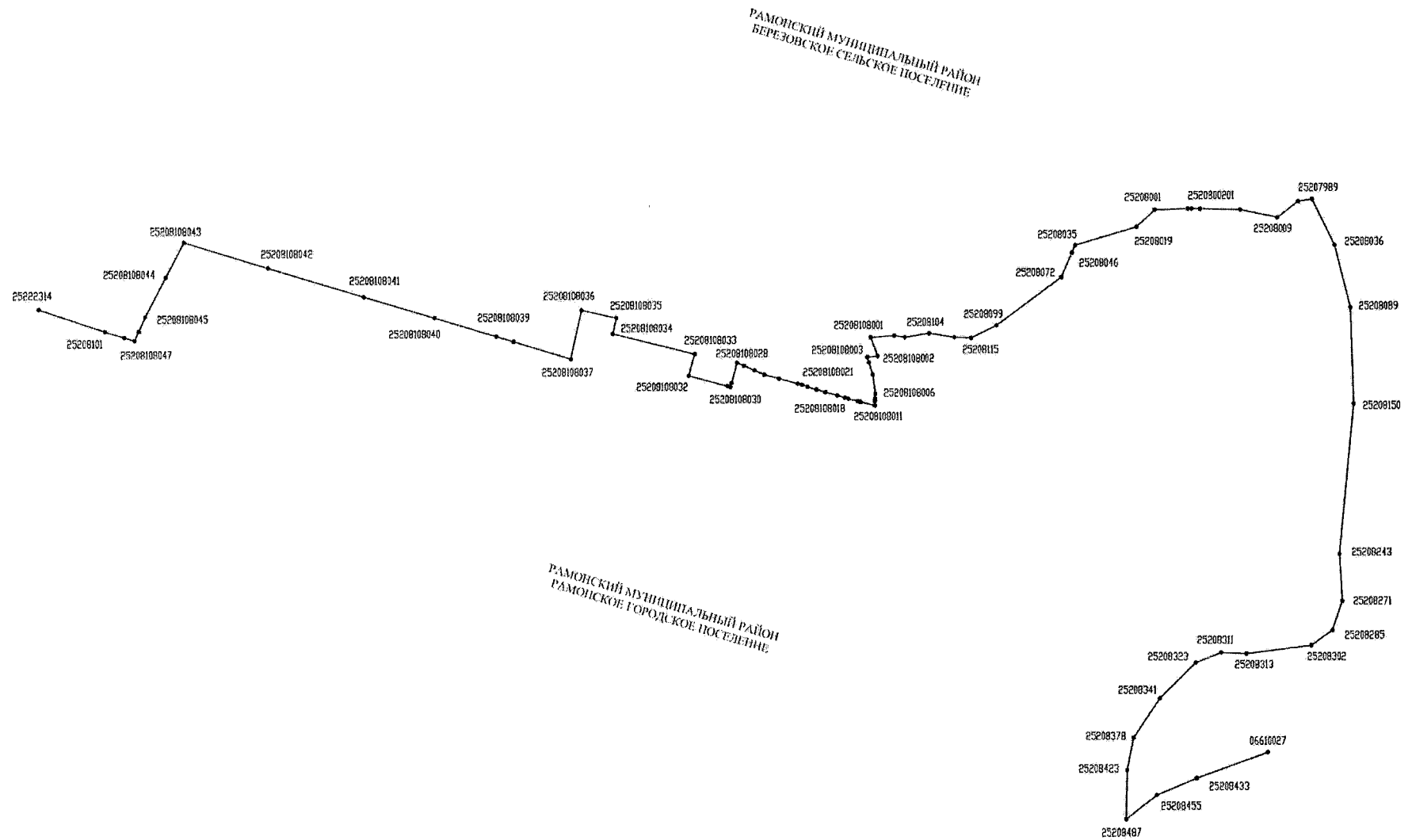
123	25222391122	528281.29	1300085.09
124	25222391123	528281.67	1300125.83
125	25222391124	528279.81	1300223.29
126	25222391125	528277.37	1300452.00
127	25222391126	528277.36	1300452.70
128	25222391127	528276.84	1300470.69
129	25222391128	528274.19	1300561.60
130	25222391129	528273.30	1300582.06
131	25222391130	528268.19	1300581.99
132	25222391131	528267.63	1300591.90
133	25222391132	528263.89	1300591.57
134	25222391133	528260.70	1300591.29
135	25222391134	528260.14	1300597.72
136	25222391135	528263.33	1300598.00
137	25222391136	528267.26	1300598.35
138	25222391137	528252.38	1300878.04
139	25222391138	528244.76	1300877.77
140	25222391139	528245.96	1300843.65
141	25222391140	528246.16	1300837.59
142	25222391141	528247.45	1300797.44
143	25222391142	528248.71	1300758.13
144	25222391143	528248.95	1300750.80
145	25222391144	528250.58	1300713.47
146	25222391145	528251.85	1300675.02
147	25222391146	528251.74	1300667.50
148	25222391147	528253.25	1300629.55
149	25222391148	528254.66	1300588.73
150	25222391149	528254.92	1300581.79
151	25222391150	528256.02	1300552.66
152	25222391151	528254.96	1300551.13
153	25222391152	528246.73	1300549.29
154	25222391153	528219.08	1300550.15
155	25222391154	528190.84	1300551.24
156	25222391155	528160.68	1300552.25
157	25222391156	528160.64	1300552.25
158	25222391157	528132.57	1300553.68
159	25222391158	528129.12	1300553.86
160	25222391159	528062.87	1300556.49
161	25222391160	528056.62	1300556.69
162	25222391161	528023.08	1300557.75
163	25222391162	527985.20	1300559.31
164	25222391163	527985.19	1300562.44
165	25222391164	527984.29	1300562.43

166	799	527985.19	1300584.36
-----	-----	-----------	------------

»;

- дополнить картой-схемой границы Рамонского городского поселения по смежеству с Березовским сельским поселением Рамонского муниципального района Воронежской области следующего содержания:

### «Карта-схема границы Рамонского городского поселения по смежеству с Березовским сельским поселением Рамонского муниципального района Воронежской области



- дополнить перечнем координат характерных точек границы Рамонского городского поселения по смежеству с Березовским сельским поселением Рамонского муниципального района Воронежской области следующего содержания:

**«Перечень координат характерных точек границы  
Рамонского городского поселения района по смежеству с  
Березовским сельским поселением Рамонского муниципального  
района Воронежской области**

№ п/п	Номер характерной точки границы	Координаты	
		X	Y
1	25222314	542480.65	1307727.77
2	25208101	542434.90	1307863.02
3	25208108048	542422.70	1307902.60
4	25208108047	542416.35	1307923.20
5	25208108046	542434.95	1307932.10
6	25208108045	542464.54	1307945.29
7	25208108044	542545.16	1307988.05
8	25208108043	542616.47	1308025.87
9	25208108042	542563.82	1308200.14
10	25208108041	542504.39	1308396.81
11	25208108040	542461.00	1308540.42
12	25208108039	542422.77	1308666.94
13	25208108038	542412.07	1308702.35
14	25208108037	542376.34	1308820.62
15	25208108036	542476.00	1308842.99
16	25208108035	542460.08	1308915.24
17	25208108034	542427.61	1308907.50
18	25208108033	542385.85	1309076.63
19	25208108032	542341.53	1309064.40
20	25208108031	542320.20	1309143.50
21	25208108030	542318.16	1309149.50
22	25208108029	542326.10	1309152.20
23	25208108028	542367.57	1309163.09
24	25208108027	542361.63	1309176.67
25	25208108026	542352.03	1309198.63
26	25208108025	542343.19	1309218.84
27	25208108024	542335.14	1309248.56
28	25208108023	542324.28	1309287.13
29	25208108022	542321.80	1309295.77
30	25208108021	542318.06	1309306.75

31	25208108020	542312.06	1309324.90
32	25208108019	542312.57	1309325.06
33	25208108018	542306.85	1309343.05
34	25208108017	542300.30	1309367.03
35	25208108016	542295.31	1309383.59
36	25208108015	542293.52	1309389.71
37	25208108014	542288.31	1309408.68
38	25208108013	542287.29	1309412.54
39	25208108012	542286.53	1309415.18
40	25208108011	542279.54	1309443.43
41	25208108010	542288.12	1309443.78
42	25208108009	542290.20	1309443.83
43	25208108008	542291.20	1309443.85
44	25208108007	542293.28	1309443.90
45	25208108006	542303.03	1309444.92
46	25208108005	542342.18	1309439.64
47	25208108004	542367.20	1309431.74
48	25208108003	542378.53	1309428.17
49	25208108002	542380.11	1309449.60
50	25208108001	542418.77	1309435.34
51	25208108	542422.15	1309483.23
52	25208112	542418.86	1309505.27
53	25208104	542426.68	1309555.24
54	25208113	542418.44	1309606.95
55	25208115	542416.89	1309641.70
56	25208099	542442.47	1309694.16
57	25208072	542540.24	1309827.74
58	25208046	542590.11	1309849.61
59	25208035	542605.46	1309856.35
60	25208019	542642.33	1309981.64
61	25208001	542677.14	1310018.82
62	2520799801	542679.71	1310085.98
63	25207998	542679.64	1310093.37
64	2520800201	542679.47	1310110.82
65	25208002	542677.02	1310192.53
66	25208009	542660.94	1310268.19
67	25207991	542693.87	1310310.89
68	25207989	542698.59	1310339.65
69	25208036	542604.42	1310386.17
70	25208089	542476.97	1310418.82
71	25208150	542279.57	1310425.50
72	25208243	541972.21	1310395.85
73	25208271	541875.67	1310401.70



74	25208285	541815.99	1310381.49
75	25208302	541784.73	1310337.06
76	25208313	541768.25	1310203.81
77	25208311	541770.57	1310152.12
78	25208323	541750.07	1310100.49
79	25208341	541677.91	1310027.84
80	25208378	541597.37	1309973.86
81	25208423	541531.37	1309960.51
82	25208487	541431.61	1309958.27
83	25208455	541480.05	1310020.83
84	25208433	541514.20	1310102.07
85	06610027	541566.79	1310247.30

»;

- дополнить картой-схемой границы Рамонского городского поселения Рамонского муниципального района по смежеству с Верхнехавским муниципальным районом Воронежской области от точки 06610027 до точки 1584 следующего содержания:



- дополнить перечнем координат характерных точек границы Рамонского городского поселения Рамонского муниципального района по смежеству с Верхнехавским муниципальным районом Воронежской области от точки 06610027 до точки 1584 следующего содержания:

**«Перечень координат характерных точек границы  
Рамонского городского поселения Рамонского муниципального района  
по смежеству с Верхнехавским муниципальным  
районом Воронежской области от точки 06610027 до точки 1584**

№ п/п	Номер характерной точки границ	Координаты	
		X	Y
1	06610027	541566.79	1310247.30
2	06610027001	541544.03	1310223.21
3	06610027002	541492.70	1310202.67
4	0661002701	541447.88	1310184.74
5	0661002702	541443.33	1310182.92
6	0661002703	541420.32	1310176.31
7	0661002704	541276.49	1310135.09
8	0661002705	541168.80	1310067.56
9	0661002706	541075.08	1310022.72
10	0661002707	541049.45	1310015.36
11	0661002708	540974.06	1309993.73
12	0661002709	540832.60	1309972.34
13	0661002710	540692.73	1309947.71
14	0661002711	540624.03	1309935.61
15	0661002712	540560.51	1309940.21
16	0661002713	540471.53	1309934.35
17	0661002714	540430.46	1309922.61
18	0661002715	540387.00	1309932.42
19	0661002716	540380.00	1309941.52
20	0661002717	540482.00	1310071.13
21	0661002718	540535.44	1310156.39
22	0661002719	540588.85	1310235.13
23	0661002720	540613.48	1310271.00
24	0661002721	540639.96	1310313.16
25	0661002722	540647.93	1310334.84
26	0661002723	540649.64	1310340.27
27	0661002724	540683.78	1310589.30
28	0661002725	540684.28	1310665.31
29	0661002726	540684.68	1310723.48
30	0661002727	540685.03	1310755.49
31	0661002728	540686.80	1310765.86

32	0661002729	540691.25	1310770.89
33	0661002730	540680.26	1310832.10
34	0661002731	540681.34	1310845.11
35	0661002732	540685.89	1310905.67
36	0661002733	540685.64	1310979.69
37	0661002734	540684.73	1311010.48
38	0661002735	540683.41	1311051.82
39	0661002736	540685.47	1311139.22
40	0661002737	540694.61	1311234.09
41	0661002738	540696.01	1311245.12
42	0661002739	540706.65	1311314.86
43	0661002740	540706.85	1311319.07
44	0661002741	540706.93	1311367.52
45	0661002742	540700.81	1311372.36
46	0661002743	540695.37	1311381.00
47	0661002744	540690.16	1311384.45
48	0661002745	540684.73	1311385.32
49	07143031	540652.38	1311393.42
50	07143032	540670.49	1311520.64
51	071430321	540675.42	1311617.99
52	071430322	540739.00	1311618.10
53	071430323	540749.42	1311709.52
54	071430324	540683.66	1311722.19
55	07143035	540684.44	1311730.69
56	071426064	540723.89	1311997.02
57	07143036	540732.46	1312054.91
58	07143037	540760.61	1312245.18
59	07143038	540786.87	1312413.12
60	07143040	540801.84	1312635.47
61	07143041	540829.71	1313058.66
62	07143042	540846.84	1313242.82
63	07143043	540870.70	1313637.81
64	07143045	540867.17	1313845.20
65	07143047	540837.60	1314040.07
66	07143048	540810.05	1314130.96
67	07143049	540777.11	1314239.63
68	07143050	540742.07	1314355.22
69	07143051	540618.48	1314738.96
70	07143052	540561.64	1314959.91
71	07143053	540545.38	1315121.27
72	07143054	540546.43	1315198.57
73	07143055	540548.63	1315394.27
74	07143056	540556.34	1315790.91

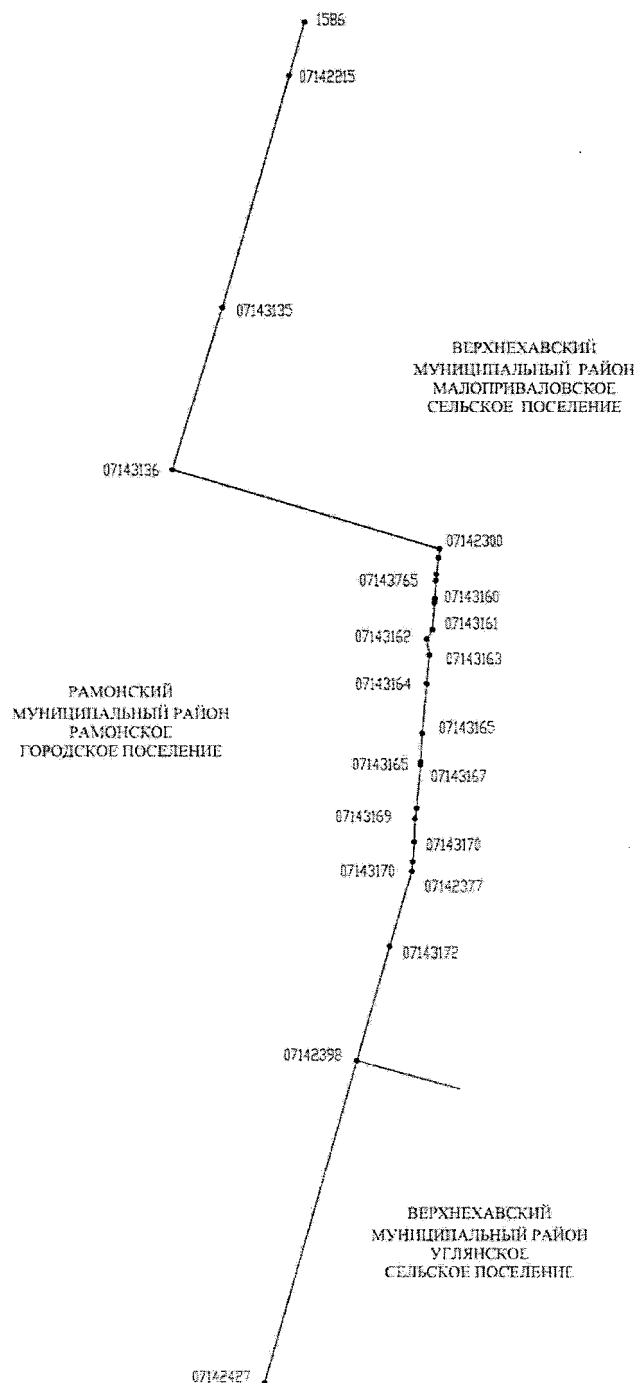
75	07143057	540569.59	1316197.43
76	07143058	540590.36	1316497.42
77	07143059	540599.42	1316905.07
78	07143060	540580.84	1317001.31
79	07143061	540579.30	1317009.28
80	07143063	540599.17	1317011.53
81	07143064	540582.18	1317143.64
82	07143065	540567.34	1317141.43
83	07143066	540552.18	1317199.36
84	07143067	540543.88	1317231.07
85	07143068	540477.10	1317660.49
86	07143069	540463.73	1317732.41
87	07143070	540477.79	1317904.81
88	07143071	540449.93	1318054.35
89	07143072	540424.09	1318190.53
90	07143073	540411.25	1318258.25
91	25208835	540404.88	1318287.22
92	07143074	540387.07	1318370.63
93	07143075	540339.25	1318634.09
94	07143076	540293.17	1318736.91
95	07143077	540211.73	1318853.13
96	07143080	540071.80	1319044.96
97	07143081	540024.83	1319106.67
98	07143083	539994.78	1319144.96
99	07143086	539935.95	1319272.60
100	07143088	539906.91	1319462.24
101	07143090	539885.64	1319686.03
102	07143092	539877.01	1319808.01
103	07143093	539888.96	1319809.04
104	07143094	539883.96	1319855.47
105	07143096	539867.00	1319854.36
106	07143098	539848.05	1320060.14
107	07143100	539820.08	1320355.63
108	07143102	539797.00	1320654.65
109	07143103	539763.84	1321020.56
110	07143104	539760.63	1321055.21
111	07143106	539732.45	1321358.93
112	07143108	539699.44	1321752.77
113	07143109	539679.47	1321996.79
114	07143110	539674.23	1322051.87
115	07143112	539636.17	1322447.08
116	07143113	539609.28	1322748.32
117	07143115	539592.18	1322976.78

118	07143116	539585.13	1323047.57
119	07143118	539561.55	1323274.92
120	07143119	539525.85	1323697.93
121	07143120	539505.52	1324043.38
122	07143122	539486.01	1324354.55
123	07143124	539458.21	1324648.92
124	15730028	539456.08	1324691.01
125	07143125	539452.72	1324757.67
126	1584	539448.97	1324798.07

»;

- дополнить картой-схемой границы Рамонского городского поселения Рамонского муниципального района по смежеству с Верхнехавским муниципальным районом Воронежской области от точки 1586 до точки 07142427 следующего содержания:

**«Карта-схема границы Рамонского городского поселения  
Рамонского муниципального района по смежеству с  
Верхнехавским муниципальным районом Воронежской области  
от точки 1586 до точки 07142427**



- дополнить перечнем координат характерных точек границы Рамонского городского поселения Рамонского муниципального района по смежеству с Верхнехавским муниципальным районом Воронежской области от точки 1586 до точки 07142427 следующего содержания:

**«Перечень координат характерных точек границы  
Рамонского городского поселения Рамонского муниципального района  
по смежеству с Верхнехавским муниципальным районом  
Воронежской области от точки 1586 до точки 07142427**

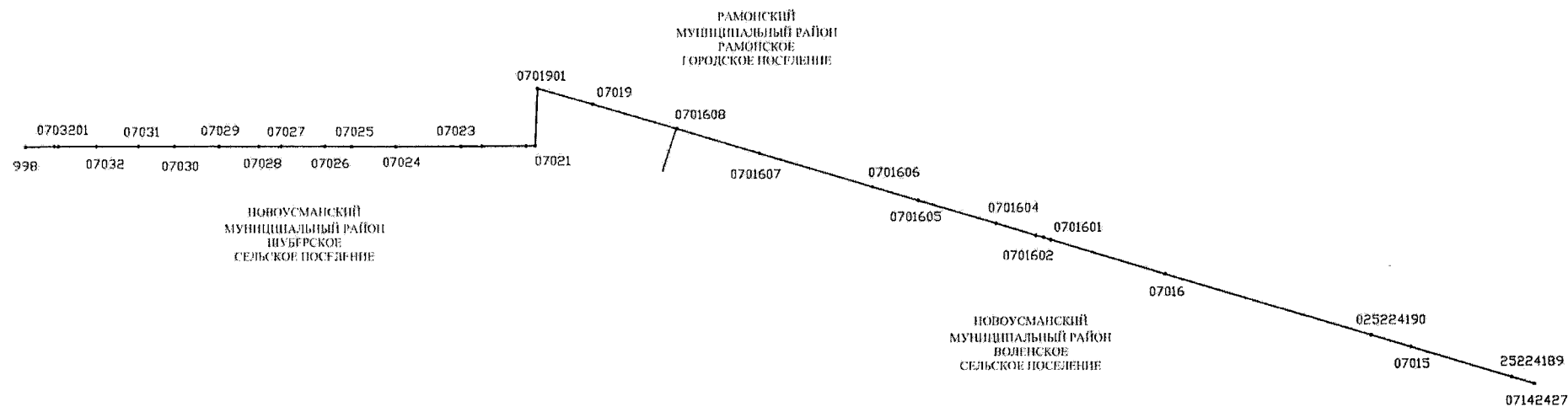
№ п/п	Номер характерной точки границ	Координаты	
		X	Y
1	1586	539364.71	1324871.12
2	07142215	539029.47	1324774.12
3	07143135	537578.53	1324352.27
4	07143136	536557.76	1324038.39
5	07142300	536062.60	1325712.41
6	07143157	536007.01	1325706.33
7	07143158	535905.60	1325692.42
8	07143765	535866.42	1325689.83
9	07143159	535753.43	1325682.37
10	07143160	535727.02	1325680.28
11	07143161	535560.38	1325667.11
12	07143162	535499.89	1325630.91
13	07143163	535400.95	1325647.15
14	07143164	535219.69	1325629.53
15	07143165	534909.47	1325601.21
16	07143166	534731.32	1325591.50
17	07143167	534713.00	1325590.50
18	07143168	534435.54	1325565.90
19	07143169	534368.54	1325555.36
20	07143170	534224.44	1325550.30
21	07143171	534097.47	1325540.95
22	07142377	534037.02	1325534.81
23	07143172	533564.76	1325395.67
24	07142398	532846.00	1325189.00
25	07142427	530818.28	1324605.97

»;



- дополнить картой-схемой границы Рамонского городского поселения Рамонского муниципального района по смежеству с Новоусманским муниципальным районом Воронежской области следующего содержания:

**«Карта-схема границы Рамонского городского поселения Рамонского муниципального района по смежеству с Новоусманским муниципальным районом Воронежской области**



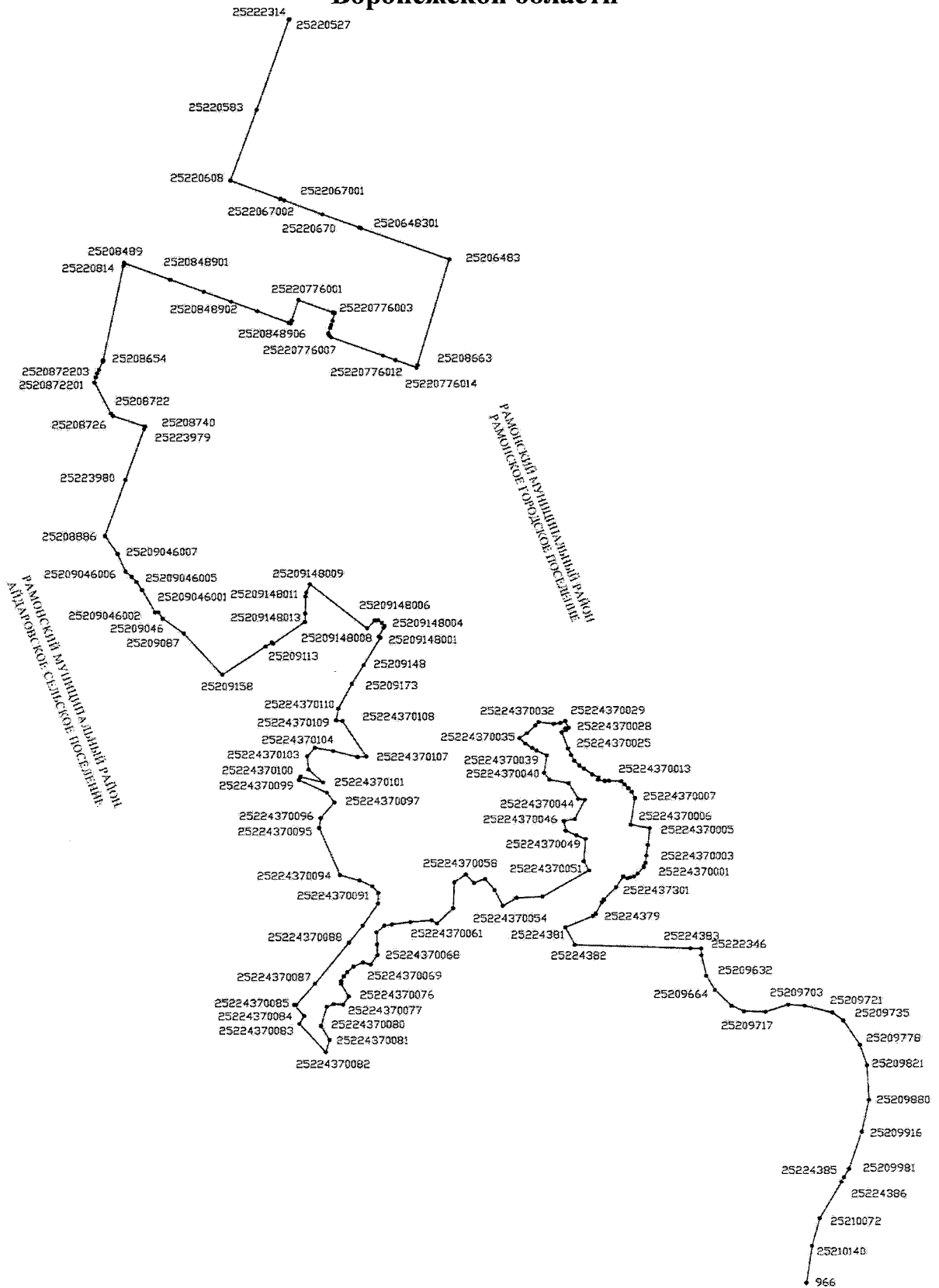
- дополнить перечнем координат характерных точек границы Рамонского городского поселения Рамонского муниципального района по смежеству с Новоусманским муниципальным районом Воронежской области следующего содержания:

**«Перечень координат характерных точек границы  
Рамонского городского поселения Рамонского муниципального района  
по смежеству с Новоусманским муниципальным  
районом Воронежской области**

№ п/п	Номер характерной точки границ	Координаты	
		X	Y
1	07142427	530818.28	1324605.97
2	25224189	530875.27	1324414.96
3	07015	531129.15	1323564.06
4	025224190	531227.99	1323232.85
5	07016	531741.03	1321513.27
6	0701601	532029.82	1320545.32
7	0701602	532048.37	1320483.15
8	0701603	532066.74	1320421.46
9	0701604	532166.73	1320086.44
10	0701605	532360.93	1319435.46
11	0701606	532474.56	1319054.54
12	0701607	532757.65	1318105.57
13	0701608	532965.44	1317409.30
14	07019	533171.36	1316693.28
15	0701901	533301.10	1316234.23
16	07021	532824.09	1316214.31
17	07022	532822.16	1316138.33
18	25224213	532821.06	1315768.61
19	07023	532820.51	1315594.80
20	07024	532818.81	1315046.78
21	07025	532820.29	1314675.26
22	07026	532821.83	1314450.26
23	07027	532822.44	1314077.24
24	07028	532822.16	1313888.23
25	07029	532822.71	1313550.43
26	07030	532823.54	1313176.40
27	07031	532824.75	1312874.39
28	07032	532824.53	1312520.38
29	0703201	532825.03	1312202.62
30	0703202	532825.08	1312170.36
31	998	532819.96	1311928.85

- дополнить картой-схемой границы Рамонского городского поселения по смежеству с Айдаровским сельским поселением Рамонского муниципального района Воронежской области следующего содержания:

# «Карта-схема границы Рамонского городского поселения по смежеству с Айдаровским сельским поселением Рамонского муниципального района Воронежской области



- дополнить перечнем координат характерных точек границы Рамонского городского поселения по смежеству с Айдаровским сельским поселением Рамонского муниципального района Воронежской области следующего содержания:

**«Перечень координат характерных точек границы  
Рамонского городского поселения по смежеству с  
Айдаровским сельским поселением  
Рамонского муниципального района Воронежской области**

№ п/п	Номер характерной точки границ	Координаты	
		X	Y
1	966	537017.87	1309937.91
2	25210140	537177.95	1309961.78
3	25210072	537297.47	1309995.27
4	25224386	537457.73	1310088.75
5	25224385	537477.72	1310100.41
6	25209981	537514.30	1310121.75
7	25209916	537675.46	1310176.82
8	25209880	537814.39	1310207.57
9	25209821	537963.90	1310200.10
10	25209778	538051.48	1310169.55
11	25209735	538156.39	1310098.19
12	25209721	538190.55	1310051.26
13	25209709	538219.73	1309931.56
14	25209703	538224.06	1309861.23
15	25209720	538193.46	1309763.32
16	25209717	538195.87	1309670.14
17	25209707	538219.82	1309616.55
18	25209664	538287.53	1309544.72
19	25209632	538348.84	1309507.67
20	25209595	538436.52	1309486.44
21	25222346	538464.41	1309485.95
22	25224383	538465.78	1309440.42
23	25224382	538480.72	1308943.18
24	25224381	538554.68	1308903.47
25	25224380	538603.24	1309021.52
26	25224379	538612.65	1309032.43
27	25224378	538663.64	1309059.00
28	25224377	538674.64	1309068.32
29	2522437303	538728.43	1309120.19
30	2522437302	538775.50	1309152.38
31	2522437301	538766.85	1309169.69

32	25224373	538770.57	1309182.38
33	25224372	538775.80	1309197.57
34	25224371	538788.66	1309214.37
35	25224370	538815.96	1309239.50
36	25224370001	538819.81	1309240.91
37	25224370002	538834.59	1309247.28
38	25224370003	538865.56	1309251.02
39	25224370004	538912.56	1309257.81
40	25224370005	538985.85	1309265.99
41	25224370006	539001.81	1309185.02
42	25224370007	539117.52	1309202.53
43	25224370008	539144.09	1309189.43
44	25224370009	539160.52	1309174.46
45	25224370010	539160.11	1309174.03
46	25224370011	539176.54	1309158.02
47	25224370012	539176.94	1309158.37
48	25224370013	539190.49	1309144.66
49	25224370014	539192.53	1309091.53
50	25224370015	539191.21	1309074.10
51	25224370016	539191.55	1309071.97
52	25224370017	539197.49	1309044.57
53	25224370018	539207.14	1309046.98
54	25224370019	539221.06	1309018.95
55	25224370020	539244.93	1308983.86
56	25224370021	539258.85	1308964.16
57	25224370022	539279.02	1308942.61
58	25224370023	539303.90	1308929.11
59	25224370024	539333.00	1308916.15
60	25224370025	539401.95	1308889.20
61	25224370026	539412.44	1308906.11
62	25224370027	539418.19	1308904.41
63	25224370028	539422.28	1308918.26
64	25224370029	539450.74	1308904.34
65	25224370030	539441.94	1308882.85
66	25224370031	539438.82	1308854.31
67	25224370032	539447.05	1308789.69
68	25224370033	539432.07	1308775.79
69	25224370034	539399.02	1308740.07
70	25224370035	539377.17	1308707.02
71	25224370036	539353.98	1308733.68
72	25224370037	539334.79	1308761.40
73	25224370038	539324.12	1308780.59
74	25224370039	539302.00	1308824.78

75	25224370040	539227.10	1308812.57
76	25224370041	539197.25	1308836.03
77	25224370042	539182.38	1308918.50
78	25224370043	539113.97	1308959.55
79	25224370044	539109.18	1308987.60
80	25224370045	539025.60	1308943.71
81	25224370046	539017.07	1308896.80
82	25224370047	538975.49	1308905.33
83	25224370048	538955.23	1308951.18
84	25224370049	538938.69	1308990.39
85	25224370050	538842.22	1308982.09
86	25224370051	538801.70	1309004.48
87	25224370052	538687.62	1308805.11
88	25224370053	538682.29	1308693.16
89	25224370054	538647.11	1308634.52
90	25224370055	538716.64	1308599.52
91	25224370056	538765.24	1308557.86
92	25224370057	538747.33	1308510.85
93	25224370058	538784.64	1308475.66
94	25224370059	538750.53	1308426.62
95	25224370060	538637.51	1308421.29
96	25224370061	538572.84	1308351.57
97	25224370062	538585.73	1308327.77
98	25224370063	538578.79	1308237.52
99	25224370064	538568.87	1308158.17
100	25224370065	538562.92	1308125.44
101	25224370066	538534.16	1308091.72
102	25224370067	538483.58	1308094.70
103	25224370068	538437.96	1308095.69
104	25224370069	538397.29	1308065.94
105	25224370070	538406.22	1308033.21
106	25224370071	538388.37	1307992.54
107	25224370072	538364.56	1307965.77
108	25224370073	538346.71	1307950.89
109	25224370074	538326.08	1307939.84
110	25224370075	538313.92	1307939.08
111	25224370076	538260.43	1307971.72
112	25224370077	538225.71	1307947.92
113	25224370078	538227.70	1307907.25
114	25224370079	538215.80	1307877.50
115	25224370080	538134.47	1307852.70
116	25224370081	538073.51	1307889.27
117	25224370082	538020.93	1307873.02



118	25224370083	538143.15	1307760.53
119	25224370084	538177.67	1307779.88
120	25224370085	538224.59	1307738.59
121	25224370086	538226.06	1307746.55
122	25224370087	538315.09	1307826.68
123	25224370088	538490.83	1307973.72
124	25224370089	538563.15	1308032.74
125	25224370090	538658.48	1308098.84
126	25224370091	538704.26	1308100.11
127	25224370092	538733.51	1308074.68
128	25224370093	538758.95	1308019.99
129	25224370094	538782.53	1307936.06
130	25224370095	538987.28	1307846.27
131	25224370096	539031.15	1307853.65
132	25224370097	539099.07	1307911.97
133	25224370098	539140.97	1307880.52
134	25224370099	539196.45	1307760.54
135	25224370100	539210.44	1307766.90
136	25224370101	539186.27	1307863.56
137	25224370102	539241.53	1307801.55
138	25224370103	539298.22	1307795.48
139	25224370104	539336.02	1307828.55
140	25224370105	539322.06	1307906.93
141	25224370106	539295.65	1308012.36
142	25224370107	539298.19	1308049.24
143	25224370108	539452.08	1307947.50
144	25224370109	539454.62	1307920.79
145	25224370110	539505.13	1307929.74
146	25209173	539611.75	1307988.70
147	25209148	539693.12	1308039.29
148	25209148001	539809.47	1308110.90
149	25209148002	539815.34	1308104.84
150	25209148003	539852.19	1308125.30
151	25209148004	539861.10	1308128.24
152	25209148005	539874.94	1308117.33
153	25209148006	539885.78	1308101.14
154	25209148007	539883.70	1308086.65
155	25209148008	539850.17	1308054.34
156	25209148009	540040.86	1307809.05
157	25209148010	540004.27	1307793.61
158	25209148011	539987.68	1307789.98
159	25209148012	539914.42	1307788.41
160	25209148013	539877.89	1307786.56

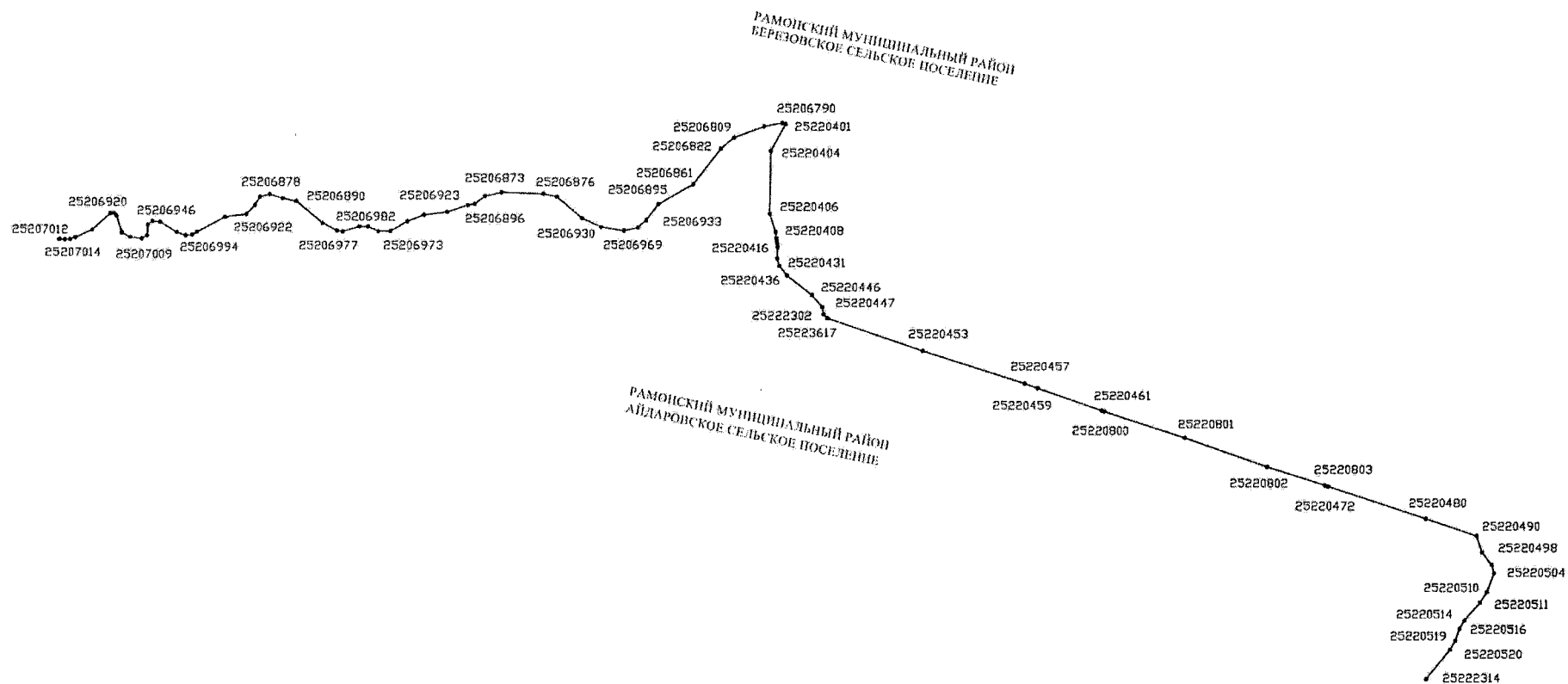
161	25209148014	539785.11	1307650.24
162	25209148015	539790.27	1307644.66
163	25209113	539772.54	1307617.05
164	25209158	539651.72	1307431.85
165	25209087	539828.57	1307266.07
166	25209046	539892.45	1307176.05
167	25209046001	539919.55	1307157.18
168	25209046002	539919.69	1307143.64
169	25209046003	540015.57	1307086.90
170	25209046004	540049.18	1307063.44
171	25209046005	540072.44	1307041.99
172	25209046006	540094.57	1307016.82
173	25209046007	540170.92	1306982.17
174	25208886	540248.19	1306928.37
175	25223980	540491.22	1307016.93
176	25223979	540710.19	1307096.72
177	25208740	540723.18	1307101.45
178	25208726	540769.11	1306964.04
179	25208722	540779.22	1306955.53
180	2520872201	540913.16	1306885.35
181	2520872202	540935.54	1306890.77
182	2520872203	540951.98	1306896.00
183	2520872204	540967.36	1306904.15
184	25208654	541004.58	1306921.01
185	25208652	541009.04	1306922.62
186	25220814	541414.73	1307011.01
187	25208489	541427.04	1307013.69
188	2520848901	541355.57	1307212.01
189	2520848902	541303.11	1307357.63
190	2520848903	541261.17	1307474.05
191	2520848904	541220.69	1307586.40
192	2520848905	541171.27	1307720.67
193	2520848906	541167.91	1307730.22
194	25220776	541180.66	1307734.40
195	25220776001	541267.70	1307763.49
196	25220776002	541214.32	1307910.29
197	25220776003	541211.49	1307917.90
198	25220776004	541178.53	1307909.83
199	25220776005	541161.80	1307904.18
200	25220776006	541147.92	1307899.20
201	25220776007	541124.94	1307891.86
202	25220776008	541121.28	1307892.24
203	25220776009	541119.24	1307892.99

204	25220776010	541113.69	1307897.08
205	25220776011	541107.97	1307902.71
206	25220776012	541028.49	1308125.97
207	25220776013	541009.78	1308178.79
208	25220776014	540977.44	1308270.04
209	25208663	540987.57	1308273.39
210	25206483	541441.27	1308410.95
211	2520648301	541576.04	1308033.03
212	2520648302	541578.82	1308025.12
213	25220670	541634.35	1307867.39
214	2522067001	541695.00	1307703.74
215	2522067002	541701.36	1307686.52
216	25220608	541780.53	1307472.94
217	25220583	542086.37	1307585.66
218	25220527	542478.48	1307725.98
219	25222314	542480.65	1307727.77

»;

- дополнить картой-схемой границы Айдаровского сельского поселения по смежеству с Березовским сельским поселением Рамонского муниципального района Воронежской области следующего содержания:

**«Карта-схема границы Айдаровского сельского поселения по смежеству с Березовским сельским поселением  
Рамонского муниципального района Воронежской области**



- дополнить перечнем координат характерных точек границы Айдаровского сельского поселения по смежеству с Березовским сельским поселением Рамонского муниципального района Воронежской области следующего содержания:

**«Перечень координат характерных точек границы Айдаровского сельского поселения по смежеству с Березовским сельским поселением Рамонского муниципального района Воронежской области»**

№ п/п	Номер характерной точки границ	Координаты	
		X	Y
1	25207012	544477.79	1301423.76
2	25207016	544476.67	1301447.49
3	25207014	544477.29	1301472.88
4	25207008	544485.50	1301497.24
5	25206970	544520.94	1301573.57
6	25206921	544596.45	1301657.14
7	25206920	544597.52	1301672.37
8	25206924	544585.88	1301684.39
9	25206985	544508.58	1301709.24
10	25207006	544487.20	1301747.66
11	25207009	544482.07	1301801.09
12	25206996	544495.11	1301826.30
13	25206959	544544.12	1301829.82
14	25206946	544561.32	1301851.58
15	25206949	544557.62	1301887.20
16	25206984	544509.79	1301964.12
17	25206994	544496.05	1302005.82
18	25206992	544499.88	1302036.25
19	25220409	544511.75	1302058.62
20	25206928	544581.48	1302190.02
21	25206922	544593.91	1302288.92
22	25206903	544636.69	1302328.09
23	25206882	544673.33	1302351.26
24	25206878	544684.97	1302396.82
25	25206886	544667.27	1302456.36
26	25206890	544654.70	1302520.06
27	25206952	544555.19	1302641.77
28	25206972	544519.87	1302708.34
29	25206977	544516.88	1302734.64
30	25206982	544539.11	1302811.38
31	25206963	544538.85	1302851.18

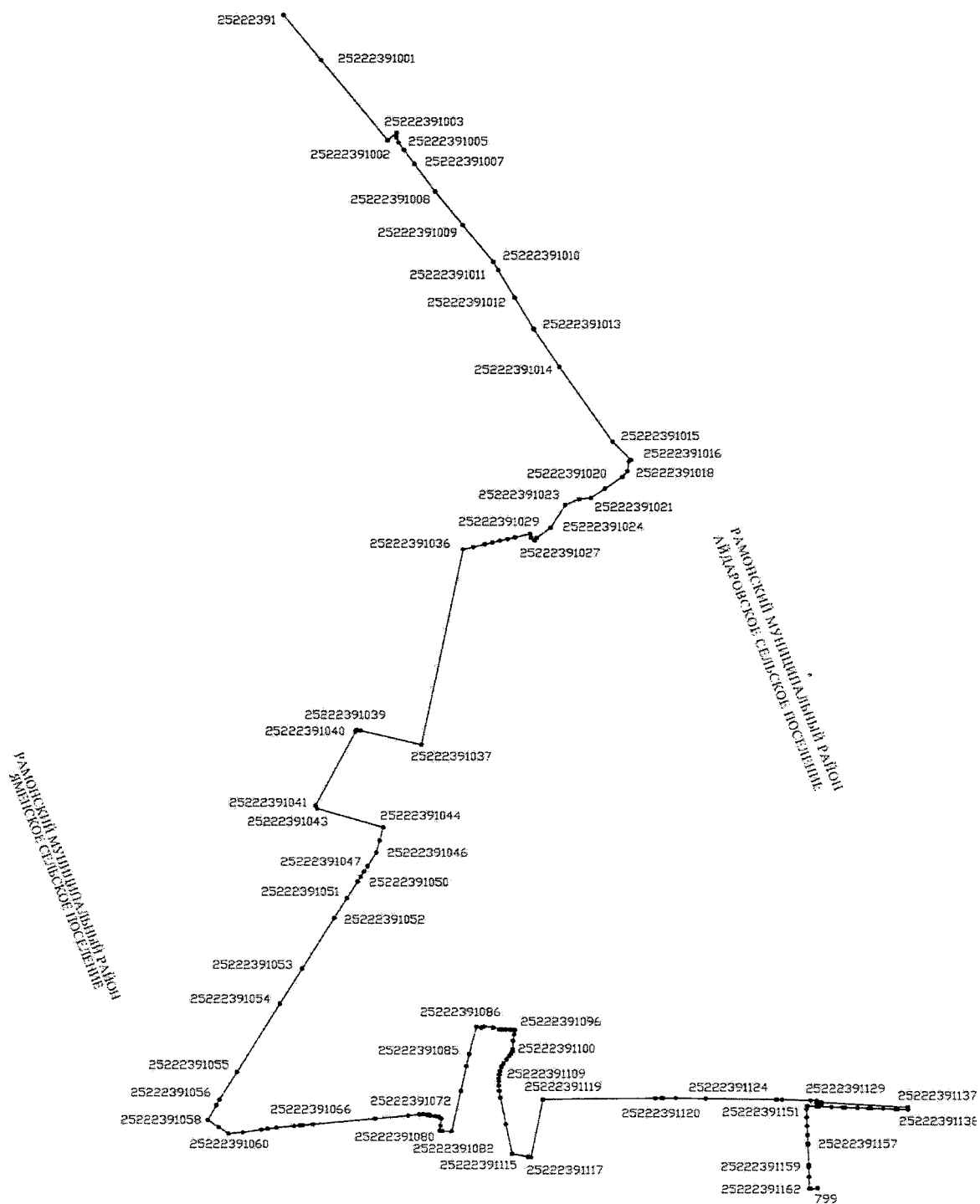
32	25206976	544517.62	1302899.76
33	25206973	544518.43	1302954.80
34	25206945	544562.61	1303032.06
35	25206923	544593.27	1303107.82
36	25206914	544606.65	1303214.33
37	25206902	544638.41	1303307.86
38	25206896	544643.91	1303337.42
39	25206879	544678.38	1303385.18
40	25206873	544696.38	1303461.13
41	25206876	544690.77	1303654.29
42	25206881	544677.34	1303717.16
43	25206930	544578.62	1303834.62
44	25206961	544540.23	1303922.41
45	25206969	544523.23	1304029.36
46	25206966	544537.69	1304094.36
47	25206933	544572.01	1304131.96
48	25206895	544644.57	1304186.78
49	25206861	544737.27	1304348.86
50	25206822	544900.38	1304476.88
51	25206809	544949.36	1304536.29
52	25206794	545001.22	1304676.10
53	25206790	545017.64	1304759.69
54	25220401	545012.63	1304775.38
55	25220404	544889.86	1304706.95
56	25220406	544602.74	1304702.70
57	25220408	544520.40	1304729.31
58	25220410	544490.86	1304733.83
59	25220411	544488.68	1304734.17
60	25220413	544477.33	1304735.90
61	25220414	544466.41	1304737.57
62	25220415	544453.01	1304739.62
63	25220416	544450.25	1304739.54
64	25220423	544396.42	1304737.91
65	25220431	544364.49	1304748.54
66	25220436	544319.43	1304783.92
67	25220446	544229.95	1304898.72
68	25220447	544174.92	1304945.25
69	25222302	544142.92	1304951.91
70	25223617	544124.24	1304968.44
71	25220453	543975.81	1305406.00
72	25220457	543828.01	1305875.06
73	25220459	543807.10	1305935.79
74	25220461	543705.06	1306232.22

75	25220800	543701.12	1306244.11
76	25220801	543581.20	1306615.72
77	25220802	543450.09	1306994.24
78	25220803	543365.54	1307258.18
79	25220472	543360.86	1307272.77
80	25220480	543214.10	1307722.92
81	25220490	543136.48	1307957.01
82	25220498	543061.34	1307984.34
83	25220502	543004.04	1308028.57
84	25220504	542964.35	1308040.56
85	25220510	542877.96	1308007.77
86	25220511	542830.47	1307975.72
87	25220514	542748.98	1307903.10
88	25220516	542711.68	1307881.18
89	25220519	542654.94	1307861.86
90	25220520	542615.10	1307838.26
91	25222314	542480.65	1307727.77

»;

- дополнить картой-схемой границы Айдаровского сельского поселения по смежеству с Яменским сельским поселением Рамонского муниципального района Воронежской области следующего содержания:

**«Карта-схема границы Айдаровского сельского поселения по смежеству  
с Яменским сельским поселением Рамонского муниципального района  
Воронежской области**





- дополнить перечнем координат характерных точек границы Айдаровского сельского поселения по смежеству с Яменским сельским поселением Рамонского муниципального района Воронежской области следующего содержания:

**«Перечень координат характерных точек границы  
Айдаровского сельского поселения района по смежеству с  
Яменским сельским поселением Рамонского муниципального района  
Воронежской области**

№ п/п	Номер характерной точки границ	Координаты	
		X	Y
1	799	527985.19	1300584.36
2	25222391164	527984.29	1300562.43
3	25222391163	527985.19	1300562.44
4	25222391162	527985.20	1300559.31
5	25222391161	528023.08	1300557.75
6	25222391160	528056.62	1300556.69
7	25222391159	528062.87	1300556.49
8	25222391158	528129.12	1300553.86
9	25222391157	528132.57	1300553.68
10	25222391156	528160.64	1300552.25
11	25222391155	528160.68	1300552.25
12	25222391154	528190.84	1300551.24
13	25222391153	528219.08	1300550.15
14	25222391152	528246.73	1300549.29
15	25222391151	528254.96	1300551.13
16	25222391150	528256.02	1300552.66
17	25222391149	528254.92	1300581.79
18	25222391148	528254.66	1300588.73
19	25222391147	528253.25	1300629.55
20	25222391146	528251.74	1300667.50
21	25222391145	528251.85	1300675.02
22	25222391144	528250.58	1300713.47
23	25222391143	528248.95	1300750.80
24	25222391142	528248.71	1300758.13
25	25222391141	528247.45	1300797.44
26	25222391140	528246.16	1300837.59
27	25222391139	528245.96	1300843.65
28	25222391138	528244.76	1300877.77
29	25222391137	528252.38	1300878.04
30	25222391136	528267.26	1300598.35
31	25222391135	528263.33	1300598.00

32	25222391134	528260.14	1300597.72
33	25222391133	528260.70	1300591.29
34	25222391132	528263.89	1300591.57
35	25222391131	528267.63	1300591.90
36	25222391130	528268.19	1300581.99
37	25222391129	528273.30	1300582.06
38	25222391128	528274.19	1300561.60
39	25222391127	528276.84	1300470.69
40	25222391126	528277.36	1300452.70
41	25222391125	528277.37	1300452.00
42	25222391124	528279.81	1300223.29
43	25222391123	528281.67	1300125.83
44	25222391122	528281.29	1300085.09
45	25222391121	528281.36	1300078.29
46	25222391120	528281.05	1300059.63
47	25222391119	528277.64	1299696.09
48	25222391118	528276.13	1299695.78
49	25222391117	528087.24	1299656.97
50	25222391116	528089.04	1299647.32
51	25222391115	528098.61	1299596.07
52	25222391114	528196.92	1299575.91
53	25222391113	528282.83	1299558.54
54	25222391112	528304.68	1299554.80
55	25222391111	528322.24	1299553.49
56	25222391110	528336.62	1299553.12
57	25222391109	528345.39	1299552.93
58	25222391108	528357.35	1299554.43
59	25222391107	528369.11	1299557.04
60	25222391106	528383.12	1299561.90
61	25222391105	528393.76	1299568.25
62	25222391104	528406.28	1299578.15
63	25222391103	528417.48	1299586.74
64	25222391102	528424.76	1299591.97
65	25222391101	528430.37	1299595.70
66	25222391100	528434.66	1299597.01
67	25222391099	528440.64	1299597.57
68	25222391098	528467.34	1299599.25
69	25222391097	528488.07	1299602.98
70	25222391096	528501.83	1299604.91
71	25222391095	528502.40	1299600.88
72	25222391094	528502.62	1299597.28
73	25222391093	528503.52	1299589.36
74	25222391092	528503.84	1299575.41

75	25222391091	528504.22	1299561.76
76	25222391090	528504.89	1299555.99
77	25222391089	528510.86	1299535.27
78	25222391088	528513.98	1299506.27
79	25222391087	528510.55	1299496.38
80	25222391086	528512.61	1299481.13
81	25222391085	528424.70	1299458.00
82	25222391084	528385.37	1299449.09
83	25222391083	528304.76	1299431.07
84	25222391082	528172.92	1299400.85
85	25222391081	528173.43	1299370.30
86	25222391080	528174.73	1299362.41
87	25222391079	528190.56	1299364.47
88	25222391078	528214.12	1299367.14
89	25222391077	528220.93	1299359.19
90	25222391076	528222.48	1299347.12
91	25222391075	528224.87	1299330.45
92	25222391074	528226.37	1299330.25
93	25222391073	528227.42	1299321.73
94	25222391072	528229.03	1299308.74
95	25222391071	528227.80	1299296.41
96	25222391070	528224.17	1299260.15
97	25222391069	528214.18	1299152.72
98	25222391068	528195.58	1298952.57
99	25222391067	528192.51	1298919.57
100	25222391066	528191.62	1298909.99
101	25222391065	528189.90	1298891.51
102	25222391064	528184.54	1298833.80
103	25222391063	528180.64	1298805.22
104	25222391062	528177.64	1298784.46
105	25222391061	528168.77	1298723.23
106	25222391060	528165.10	1298677.03
107	25222391059	528186.45	1298644.96
108	25222391058	528209.95	1298609.76
109	25222391057	528258.60	1298637.76
110	25222391056	528275.99	1298647.76
111	25222391055	528366.25	1298704.97
112	25222391054	528586.97	1298845.09
113	25222391053	528700.45	1298917.12
114	25222391052	528864.95	1299021.55
115	25222391051	528929.40	1299062.44
116	25222391050	528984.30	1299097.32
117	25222391049	529000.03	1299107.28

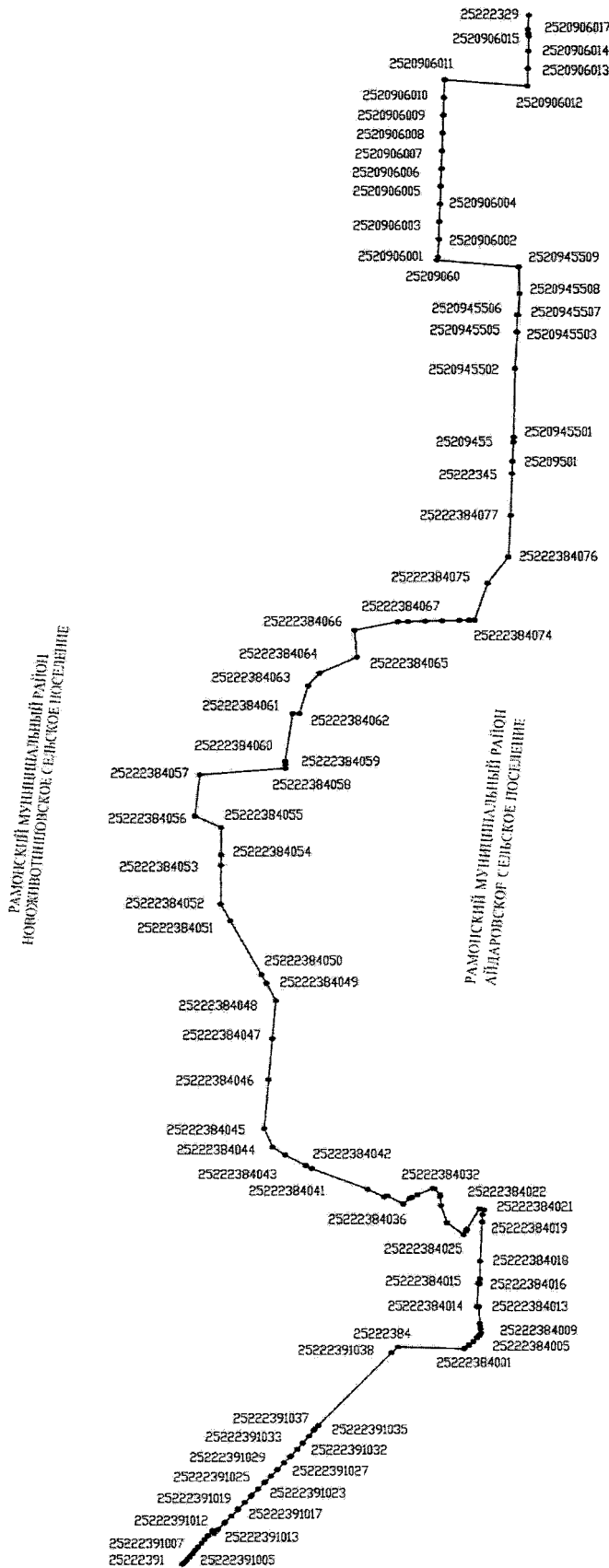
118	25222391048	529016.82	1299117.94
119	25222391047	529034.86	1299129.39
120	25222391046	529079.40	1299157.66
121	25222391045	529118.44	1299168.04
122	25222391044	529162.35	1299179.71
123	25222391043	529223.36	1298967.45
124	25222391042	529232.10	1298962.54
125	25222391041	529233.95	1298961.50
126	25222391040	529476.01	1299090.76
127	25222391039	529481.69	1299093.85
128	25222391038	529479.24	1299106.33
129	25222391037	529433.37	1299303.98
130	25222391036	530066.02	1299439.43
131	25222391035	530073.72	1299472.34
132	25222391034	530082.31	1299509.02
133	25222391033	530088.07	1299533.60
134	25222391032	530093.82	1299558.16
135	25222391031	530099.57	1299582.74
136	25222391030	530105.33	1299607.31
137	25222391029	530116.56	1299655.28
138	25222391028	530105.59	1299657.98
139	25222391027	530095.45	1299669.96
140	25222391026	530095.05	1299670.48
141	25222391025	530103.25	1299676.97
142	25222391024	530136.52	1299722.38
143	25222391023	530210.79	1299769.70
144	25222391022	530229.38	1299814.88
145	25222391021	530233.64	1299853.09
146	25222391020	530263.60	1299897.82
147	25222391019	530302.24	1299954.87
148	25222391018	530320.44	1299970.77
149	25222391017	530352.57	1299976.33
150	25222391016	530357.15	1299982.39
151	25222391015	530417.01	1299923.21
152	25222391014	530661.82	1299751.01
153	25222391013	530785.09	1299667.89
154	25222391012	530886.77	1299607.03
155	25222391011	530976.00	1299553.61
156	25222391010	531002.78	1299537.58
157	25222391009	531121.62	1299439.07
158	25222391008	531229.22	1299349.84
159	25222391007	531318.50	1299282.87
160	25222391006	531363.37	1299249.22

161	25222391005	531387.68	1299230.96
162	25222391004	531404.73	1299224.61
163	25222391003	531418.93	1299225.66
164	25222391002	531394.38	1299195.80
165	25222391001	531655.96	1298981.37
166	25222391	531803.50	1298860.43

»;

- дополнить картой-схемой границы Айдаровского сельского поселения по смежеству с Новоживотинновским сельским поселением Рамонского муниципального района Воронежской области следующего содержания:

**«Карта-схема границы Айдаровского сельского поселения по смежеству с Новоживотинновским сельским поселением Рамонского муниципального района Воронежской области**



- дополнить перечнем координат характерных точек границы Айдаровского сельского поселения по смежеству с Новоживотинновским сельским поселением Рамонского муниципального района Воронежской области следующего содержания:

**«Перечень координат характерных точек границы  
Айдаровского сельского поселения района по смежеству с  
Новоживотинновским сельским поселением Рамонского  
муниципального района Воронежской области**

№ п/п	Номер характерной точки границ	Координаты	
		X	Y
1	25222391	531803.50	1298860.43
2	25222391001	531803.52	1298860.48
3	25222391002	531806.83	1298864.18
4	25222391003	531815.62	1298874.01
5	25222391004	531829.56	1298884.43
6	25222391005	531849.59	1298899.40
7	25222391006	531869.61	1298914.37
8	25222391007	531889.64	1298929.33
9	25222391008	531909.67	1298944.30
10	25222391009	531932.66	1298961.48
11	25222391010	531955.25	1298978.36
12	25222391011	531978.23	1298995.53
13	25222391012	532010.91	1299019.95
14	25222391013	531995.36	1299030.21
15	25222391014	532018.47	1299050.13
16	25222391015	532057.83	1299083.90
17	25222391016	532062.78	1299087.89
18	25222391017	532101.58	1299120.92
19	25222391018	532139.93	1299154.11
20	25222391019	532145.97	1299158.62
21	25222391020	532184.92	1299191.96
22	25222391021	532223.61	1299224.87
23	25222391022	532229.70	1299229.78
24	25222391023	532268.89	1299263.15
25	25222391024	532307.71	1299296.21
26	25222391025	532312.08	1299299.94
27	25222391026	532348.47	1299331.09
28	25222391027	532387.07	1299363.97
29	25222391028	532391.17	1299367.26
30	25222391029	532431.82	1299401.50
31	25222391030	532469.44	1299433.61

32	25222391031	532474.70	1299438.30
33	25222391032	532515.09	1299470.76
34	25222391033	532554.62	1299500.25
35	25222391034	532598.17	1299533.92
36	25222391035	532632.34	1299558.24
37	25222391036	532641.33	1299564.96
38	25222391037	532663.76	1299582.24
39	25222391038	533114.20	1299972.67
40	25222384	533149.47	1300007.06
41	25222384001	533137.54	1300360.92
42	25222384002	533140.40	1300364.56
43	25222384003	533160.68	1300386.77
44	25222384004	533181.93	1300410.92
45	25222384005	533182.12	1300411.07
46	25222384006	533206.43	1300429.88
47	25222384007	533213.61	1300435.79
48	25222384008	533219.65	1300440.80
49	25222384009	533235.00	1300450.05
50	25222384010	533261.49	1300447.47
51	25222384011	533277.71	1300445.90
52	25222384012	533293.84	1300444.33
53	25222384013	533396.24	1300439.76
54	25222384014	533396.24	1300429.51
55	25222384015	533538.23	1300436.59
56	25222384016	533538.66	1300443.35
57	25222384017	533568.22	1300445.16
58	25222384018	533676.67	1300446.28
59	25222384019	533917.92	1300458.34
60	25222384020	533961.90	1300459.89
61	25222384021	533991.46	1300468.27
62	25222384022	533998.84	1300443.88
63	25222384023	533872.05	1300376.44
64	25222384024	533861.32	1300370.73
65	25222384025	533839.30	1300359.02
66	25222384026	533913.00	1300270.71
67	25222384027	534017.94	1300238.01
68	25222384028	534075.18	1300233.76
69	25222384029	534080.90	1300234.73
70	25222384030	534086.35	1300233.00
71	25222384031	534122.73	1300204.09
72	25222384032	534124.48	1300195.72
73	25222384033	534086.39	1300113.77
74	25222384034	534067.66	1300082.96



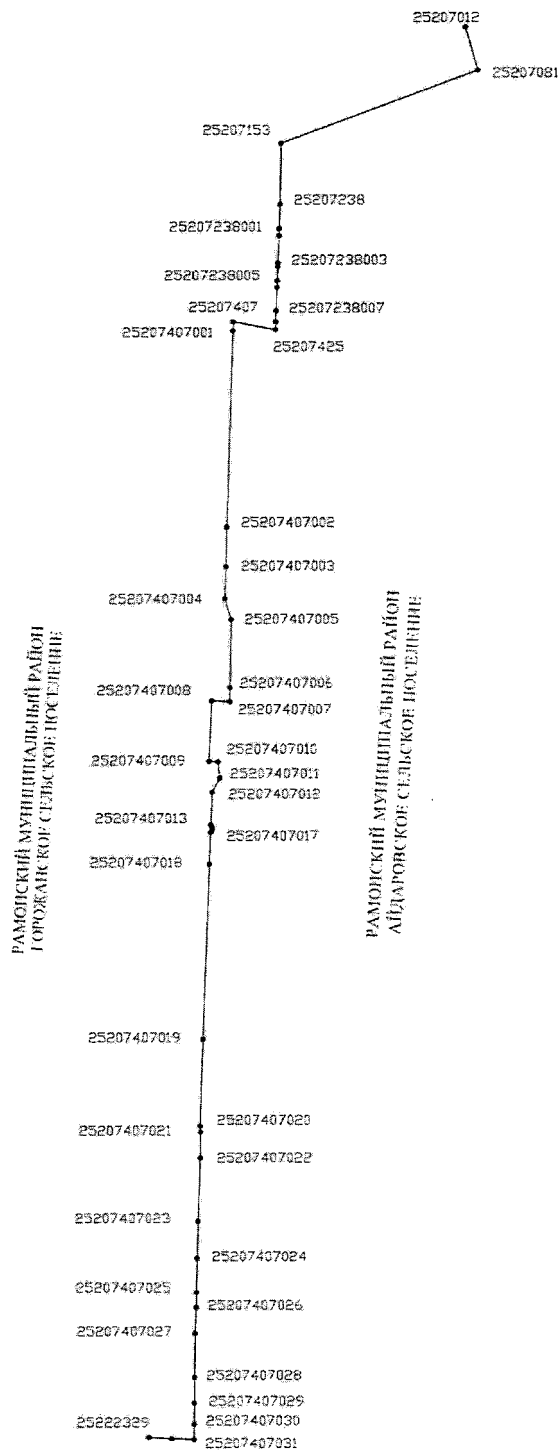
75	25222384035	534062.40	1300070.20
76	25222384036	534027.42	1300037.87
77	25222384037	534078.54	1299952.13
78	25222384038	534078.81	1299945.18
79	25222384039	534072.05	1299934.24
80	25222384040	534119.74	1299848.64
81	25222384041	534250.04	1299550.01
82	25222384042	534267.96	1299520.00
83	25222384043	534333.80	1299409.78
84	25222384044	534384.04	1299342.86
85	25222384045	534499.51	1299299.58
86	25222384046	534803.76	1299323.48
87	25222384047	535058.67	1299343.50
88	25222384048	535295.16	1299362.07
89	25222384049	535403.46	1299313.09
90	25222384050	535455.92	1299286.86
91	25222384051	535787.48	1299121.08
92	25222384052	535888.58	1299070.53
93	25222384053	536127.17	1299071.82
94	25222384054	536192.90	1299072.17
95	25222384055	536359.34	1299073.07
96	25222384056	536430.48	1298934.37
97	25222384057	536684.65	1298960.55
98	25222384058	536724.12	1299415.26
99	25222384059	536748.21	1299414.09
100	25222384060	536767.61	1299413.15
101	25222384061	537064.42	1299454.11
102	25222384062	537065.06	1299490.21
103	25222384063	537238.16	1299536.02
104	25222384064	537316.69	1299597.24
105	25222384065	537413.94	1299795.04
106	25222384066	537582.61	1299783.22
107	25222384067	537634.91	1300014.14
108	25222384068	537634.96	1300014.38
109	25222384069	537636.35	1300068.12
110	25222384070	537638.72	1300160.29
111	25222384071	537641.05	1300250.54
112	25222384072	537643.40	1300341.81
113	25222384073	537644.76	1300394.29
114	25222384074	537645.52	1300423.92
115	25222384075	537872.55	1300492.95
116	25222384076	538035.05	1300604.41
117	25222384077	538290.81	1300617.14

118	25222345	538549.43	1300624.10
119	25209501	538624.07	1300627.83
120	25209455	538743.66	1300633.04
121	2520945501	538771.70	1300633.64
122	2520945502	539192.70	1300642.00
123	2520945503	539414.77	1300654.17
124	2520945504	539415.39	1300650.82
125	2520945505	539415.73	1300650.81
126	2520945506	539521.11	1300653.65
127	2520945507	539521.10	1300659.42
128	2520945508	539654.01	1300665.99
129	2520945509	539819.16	1300663.06
130	25209060	539861.62	1300226.55
131	2520906001	539879.14	1300232.86
132	2520906002	539990.21	1300236.73
133	2520906003	540100.15	1300240.56
134	2520906004	540210.08	1300244.39
135	2520906005	540320.01	1300248.22
136	2520906006	540429.95	1300252.05
137	2520906007	540539.88	1300255.88
138	2520906008	540649.81	1300259.72
139	2520906009	540759.75	1300263.53
140	2520906010	540869.68	1300267.35
141	2520906011	540979.61	1300271.16
142	2520906012	540939.53	1300710.30
143	2520906013	541047.44	1300714.30
144	2520906014	541155.15	1300717.18
145	2520906015	541244.90	1300718.35
146	2520906016	541263.40	1300717.25
147	2520906017	541287.03	1300714.45
148	25222329	541373.25	1300719.12

»;

- дополнить картой-схемой границы Айдаровского сельского поселения по смежеству с Горожанским сельским поселением Рамонского муниципального района Воронежской области следующего содержания:

**«Карта-схема границы Айдаровского сельского поселения по смежеству  
с Горожанским сельским поселением Рамонского муниципального  
района Воронежской области**



- дополнить перечнем координат характерных точек границы Айдаровского сельского поселения по смежеству с Горожанским сельским поселением Рамонского муниципального района Воронежской области следующего содержания:

**«Перечень координат характерных точек границы  
Айдаровского сельского поселения района по смежеству с  
Горожанским сельским поселением Рамонского муниципального района  
Воронежской области**

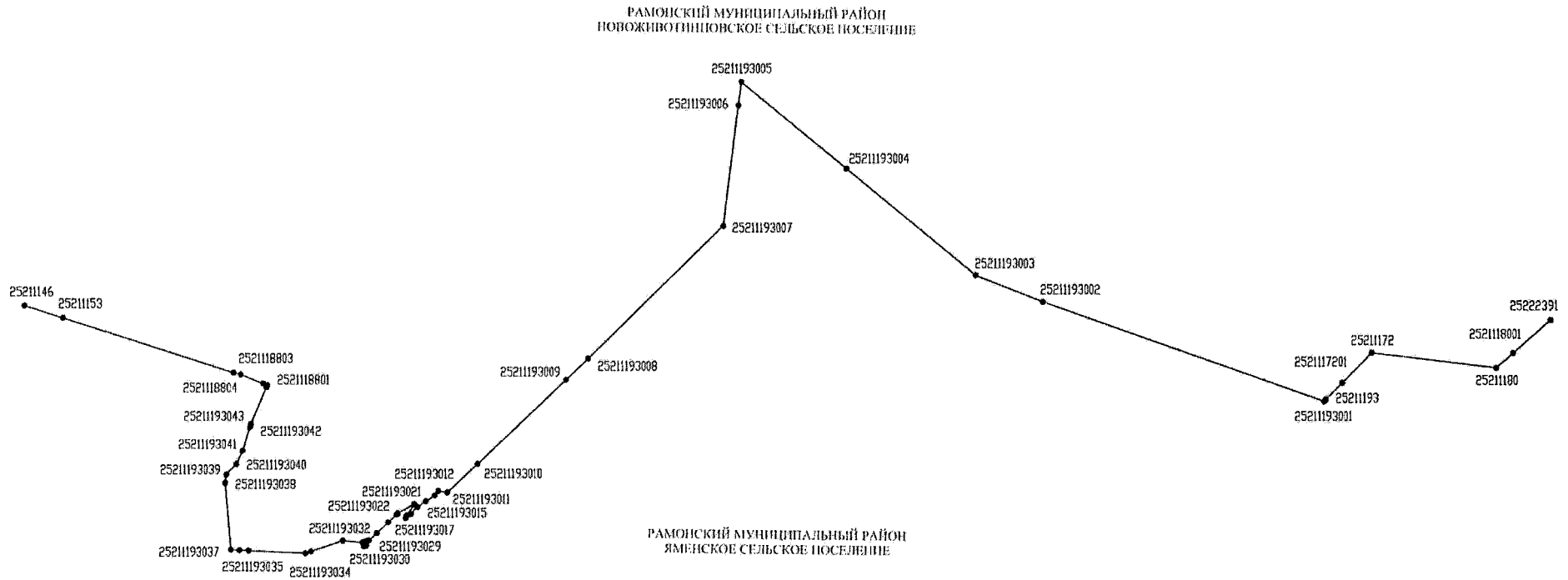
№ п/п	Номер характерной точки границ	Координаты	
		X	Y
1	25222329	541373.25	1300719.12
2	25207407032	541370.86	1300768.90
3	25207407031	541368.58	1300817.43
4	25207407030	541403.16	1300817.72
5	25207407029	541449.96	1300818.11
6	25207407028	541506.95	1300818.90
7	25207407027	541605.00	1300820.27
8	25207407026	541663.26	1300822.86
9	25207407025	541696.25	1300823.71
10	25207407024	541771.44	1300825.65
11	25207407023	541853.58	1300827.76
12	25207407022	541992.40	1300832.79
13	25207407021	542048.94	1300833.50
14	25207407020	542061.87	1300833.17
15	25207407019	542252.46	1300839.86
16	25207407018	542638.32	1300854.89
17	25207407017	542708.62	1300857.86
18	25207407016	542711.05	1300859.94
19	25207407015	542715.91	1300861.33
20	25207407014	542720.08	1300860.99
21	25207407013	542725.29	1300858.55
22	25207407012	542797.96	1300861.63
23	25207407011	542829.67	1300878.20
24	25207407010	542866.12	1300874.92
25	25207407009	542867.03	1300854.92
26	25207407008	542999.58	1300860.97
27	25207407007	542997.76	1300900.93
28	25207407006	543028.50	1300901.54
29	25207407005	543177.30	1300904.52
30	25207407004	543223.02	1300890.92
31	25207407003	543292.83	1300893.50

32	25207407002	543379.67	1300895.62
33	25207407001	543812.33	1300911.06
34	25207407	543832.67	1300911.79
35	25207425	543815.20	1301004.33
36	25207238008	543832.16	1301005.02
37	25207238007	543856.50	1301006.01
38	25207238006	543908.57	1301008.14
39	25207238005	543923.27	1301008.74
40	25207238004	543953.66	1301009.97
41	25207238003	543962.27	1301010.32
42	25207238002	544021.45	1301012.74
43	25207238001	544036.98	1301013.37
44	25207238	544090.47	1301015.55
45	25207153	544223.38	1301018.30
46	25207081	544382.83	1301450.58
46	25207012	544477.79	1301423.76

»;

- дополнить картой-схемой границы Яменского сельского поселения по смежеству с Новоживотинновским сельским поселением Рамонского муниципального района Воронежской области следующего содержания:

**«Карта-схема границы Яменского сельского поселения по смежеству с Новоживотинновским сельским поселением Рамонского муниципального района Воронежской области**



- дополнить перечнем координат характерных точек границы Яменского сельского поселения по смежеству с Новоживотинновским сельским поселением Рамонского муниципального района Воронежской области следующего содержания:

**«Перечень координат характерных точек границы  
Яменского сельского поселения по смежеству с Новоживотинновским  
сельским поселением Рамонского муниципального района  
Воронежской области**

№ п/п	Номер характерной точки границ	Координаты	
		X	Y
1	25211146	531844.36	1294566.51
2	25211153	531810.06	1294673.68
3	2521118804	531656.56	1295157.12
4	2521118803	531651.84	1295177.17
5	2521118802	531626.00	1295240.48
6	2521118801	531621.01	1295252.69
7	25211188	531616.13	1295250.37
8	25211193043	531512.01	1295206.75
9	25211193042	531502.84	1295203.84
10	25211193041	531436.86	1295182.91
11	25211193040	531399.45	1295165.51
12	25211193039	531370.57	1295136.96
13	25211193038	531346.22	1295133.71
14	25211193037	531158.93	1295149.69
15	25211193036	531157.55	1295174.46
16	25211193035	531156.09	1295200.51
17	25211193034	531149.04	1295361.39
18	25211193033	531154.19	1295376.69
19	25211193032	531184.35	1295466.39
20	25211193031	531179.10	1295521.29
21	25211193030	531168.46	1295525.10
22	25211193029	531170.72	1295532.12
23	25211193028	531181.33	1295528.40
24	25211193027	531183.41	1295534.74
25	25211193026	531185.18	1295539.87
26	25211193025	531205.95	1295562.00
27	25211193024	531235.84	1295593.58
28	25211193023	531257.60	1295616.54
29	25211193022	531261.47	1295620.58
30	25211193021	531286.98	1295666.18
31	25211193020	531286.42	1295666.86

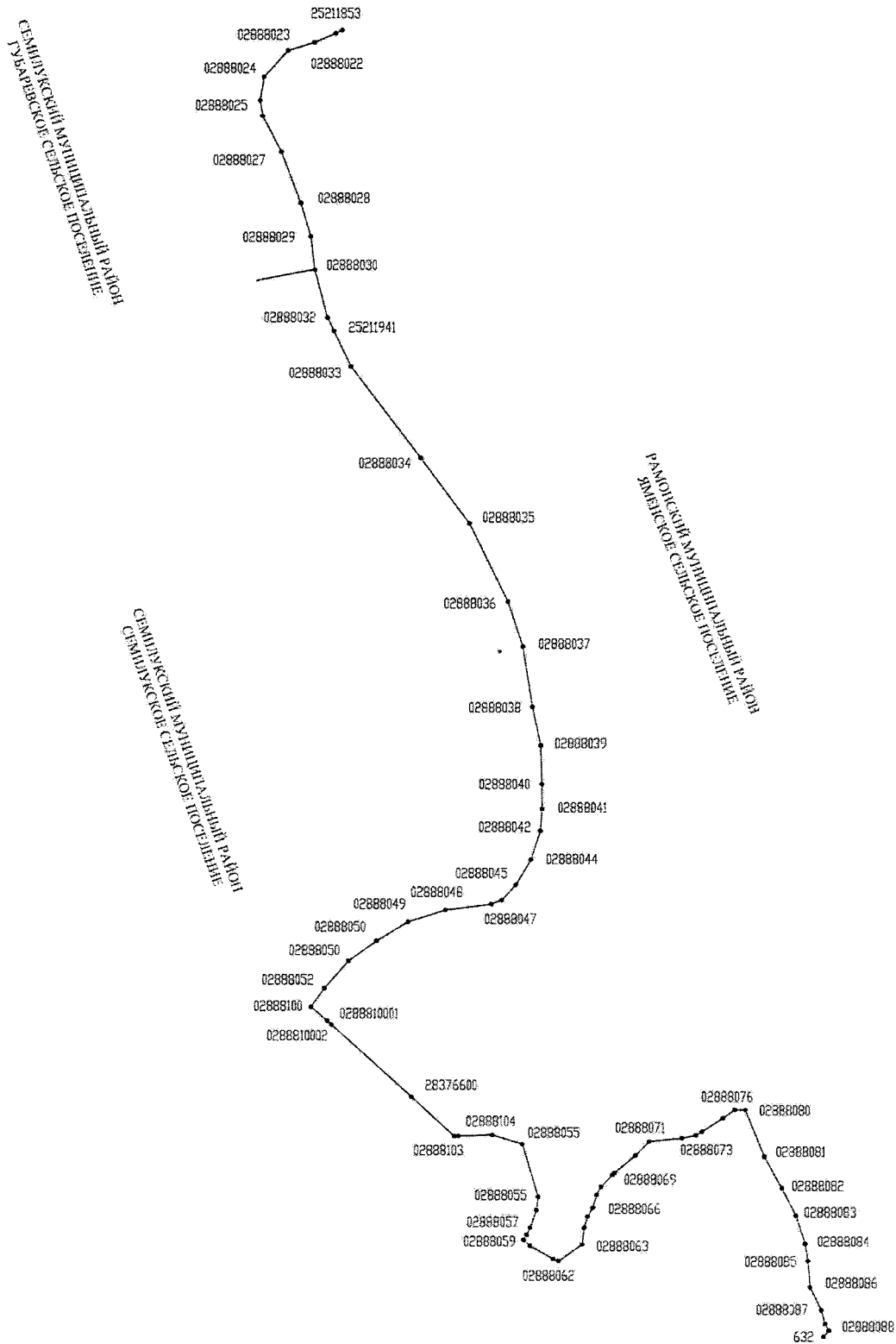
32	25211193019	531255.51	1295645.65
33	25211193018	531253.16	1295644.10
34	25211193017	531248.32	1295642.52
35	25211193016	531259.08	1295656.73
36	25211193015	531278.48	1295675.12
37	25211193014	531295.34	1295698.36
38	25211193013	531311.68	1295723.25
39	25211193012	531324.21	1295733.87
40	25211193011	531320.39	1295759.05
41	25211193010	531400.09	1295843.12
42	25211193009	531636.39	1296092.24
43	25211193008	531695.97	1296155.32
44	25211193007	532068.60	1296536.82
45	25211193006	532406.75	1296578.79
46	25211193005	532473.33	1296587.05
47	25211193004	532229.77	1296881.79
48	25211193003	531929.68	1297244.93
49	25211193002	531854.91	1297435.16
50	25211193001	531576.50	1298224.49
51	25211193	531581.03	1298228.64
52	2521117201	531628.15	1298275.30
53	25211172	531712.38	1298358.71
54	25211180	531669.82	1298710.11
55	2521118001	531711.50	1298757.08
56	25222391	531803.50	1298860.43

»;

- дополнить картой-схемой границы Яменского сельского поселения Ра-  
монского муниципального района по смежеству с Семилукским муниципальным  
районом Воронежской области следующего содержания:



### «Карта-схема границы Яменского сельского поселения Рамонского муниципального района по смежеству с Семилукским муниципальным районом Воронежской области



- дополнить перечнем координат характерных точек границы Яменского сельского поселения Рамонского муниципального района по смежеству с Семилукским муниципальным районом Воронежской области следующего содержания:

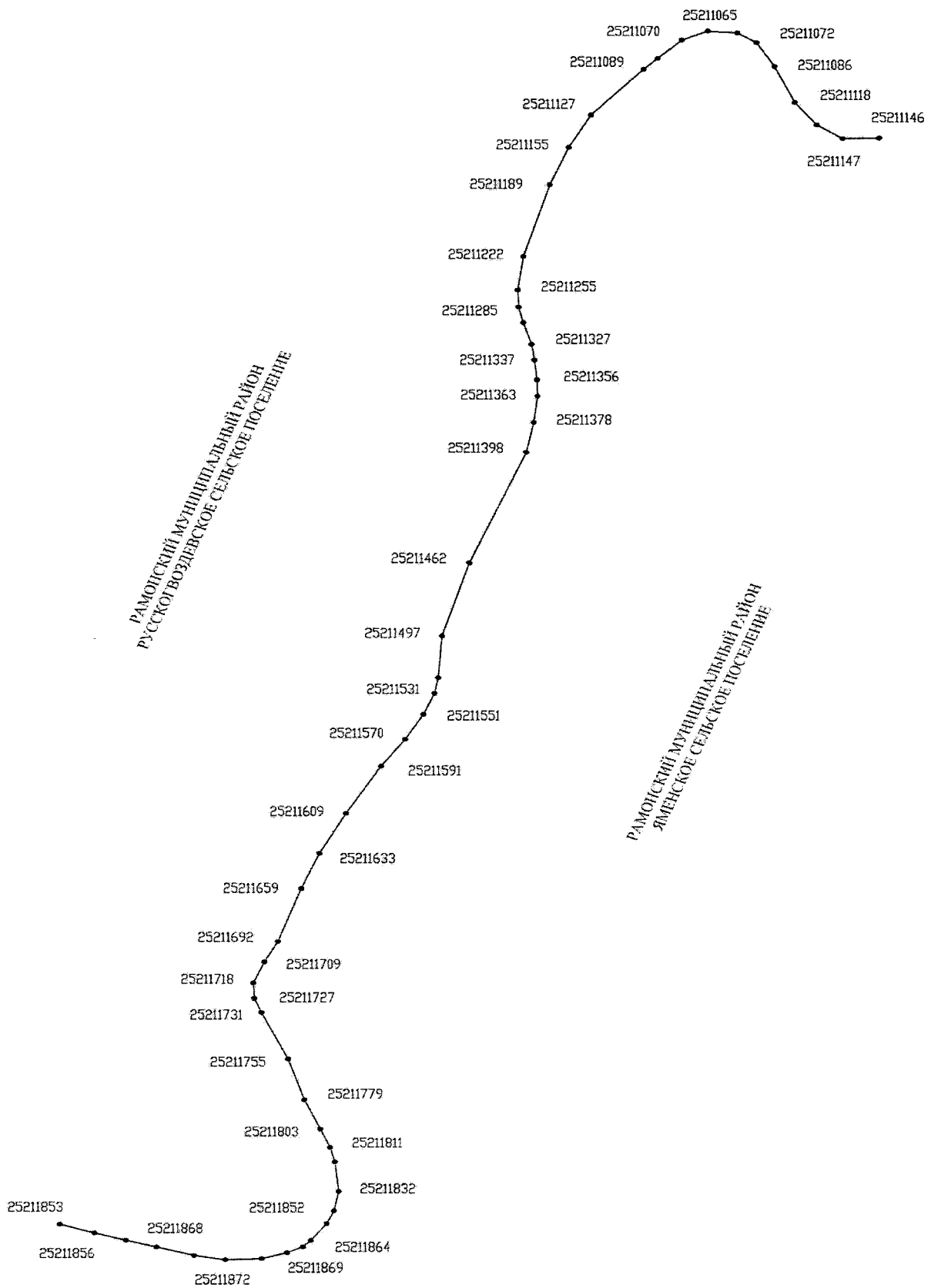
**«Перечень координат характерных точек границы  
Яменского сельского поселения Рамонского муниципального района по  
смежеству с Семилукским муниципальным районом Воронежской области**

№ п/п	Номер характерной точки границ	Координаты	
		X	Y
1	632	519745.55	1293633.83
2	02888088	519777.50	1293660.80
3	0288808701	519813.50	1293641.50
4	02888087	519883.40	1293621.90
5	02888086	520000.00	1293565.10
6	02888085	520137.50	1293553.60
7	02888084	520225.20	1293539.10
8	02888083	520371.60	1293491.60
9	02888082	520511.50	1293420.00
10	02888081	520673.50	1293328.50
11	02888080	520913.50	1293230.50
12	02888076	520914.50	1293177.50
13	02888075	520869.90	1293114.50
14	02888074	520801.20	1293008.10
15	02888073	520782.10	1292977.50
16	02888072	520767.20	1292904.30
17	02888071	520750.00	1292738.20
18	02888070	520677.50	1292667.10
19	02888069	520589.40	1292560.50
20	0288806801	520578.54	1292549.95
21	02888068	520518.20	1292491.30
22	02888067	520476.50	1292468.10
23	02888066	520410.80	1292448.40
24	02888063	520365.10	1292421.30
25	02888064	520307.80	1292403.50
26	02888063	520222.50	1292393.90
27	02888062	520135.20	1292271.20
28	02888061	520147.50	1292243.10
29	02888060	520214.50	1292123.80
30	02888059	520245.20	1292091.70
31	02888058	520271.40	1292108.10

32	02888057	520308.50	1292125.10
33	02888056	520398.30	1292157.40
34	02888055	520467.20	1292166.10
35	02888105	520736.83	1292085.71
36	02888104	520783.91	1291930.80
37	0288810301	520778.24	1291758.76
38	02888103	520777.52	1291737.03
39	28376600	520981.18	1291516.54
40	0288810002	521355.84	1291107.03
41	0288810001	521375.58	1291085.45
42	02888100	521448.29	1291001.50
43	02888052	521544.50	1291071.20
44	02888051	521686.60	1291194.50
45	02888050	521790.00	1291338.10
46	02888049	521888.50	1291500.00
47	02888048	521949.60	1291692.50
48	02888047	521980.00	1291927.50
49	02888046	522000.00	1291980.00
50	02888045	522080.20	1292053.50
51	02888044	522210.00	1292130.70
52	02888042	522357.70	1292178.50
53	02888041	522470.00	1292188.05
54	02888040	522596.30	1292186.50
55	02888039	522794.50	1292180.50
56	02888038	522992.50	1292138.50
57	02888037	523306.50	1292089.10
58	02888036	523540.19	1292013.50
59	02888035	523945.50	1291816.50
60	02888034	524282.10	1291566.50
61	02888033	524750.00	1291208.50
62	25211941	524931.43	1291121.70
63	02888032	525000.00	1291088.90
64	02888030	525247.07	1291023.57
65	02888029	525418.80	1291002.76
66	02888028	525592.63	1290951.91
67	02888027	525857.82	1290852.83
68	02888026	526042.55	1290756.84
69	02888025	526122.88	1290743.75
70	02888024	526243.67	1290764.63
71	02888023	526379.34	1290887.81
72	02888022	526420.68	1291023.27
73	02888021	526467.65	1291132.65
74	25211853	526484.08	1291164.92

- дополнить картой-схемой границы Яменского сельского поселения по смежеству с Русскогвоздевским сельским поселением Рамонского муниципального района Воронежской области следующего содержания:

**«Карта-схема границы Яменского сельского поселения по смежеству с  
Русскогвоздевским сельским поселением Рамонского муниципального  
района Воронежской области**



- дополнить перечнем координат характерных точек границы Яменского сельского поселения по смежеству с Русскогвоздевским сельским поселением Рамонского муниципального района Воронежской области следующего содержания:

**«Перечень координат характерных точек границы  
Яменского сельского поселения по смежеству с  
Русскогвоздевским сельским поселением  
Рамонского муниципального района  
Воронежской области**

№ п/п	Номер характерной точки границ	Координаты	
		X	Y
1	25211853	526484.08	1291164.92
2	25211856	526441.17	1291308.35
3	25211862	526405.87	1291438.80
4	25211868	526372.47	1291565.14
5	25211870	526330.81	1291722.29
6	25211872	526308.94	1291851.69
7	25211871	526314.72	1292001.74
8	25211869	526344.74	1292107.16
9	25211867	526373.54	1292173.58
10	25211864	526404.44	1292206.13
11	25211852	526487.37	1292272.31
12	25211846	526550.45	1292301.83
13	25211832	526645.78	1292321.54
14	25211817	526793.09	1292306.11
15	25211811	526864.97	1292285.49
16	25211803	526957.12	1292245.38
17	25211779	527103.41	1292179.23
18	25211755	527306.37	1292112.03
19	25211731	527536.45	1292001.60
20	25211727	527605.87	1291972.25
21	25211718	527683.07	1291968.07
22	25211709	527785.60	1292013.72
23	25211692	527886.04	1292069.64
24	25211659	528145.60	1292167.21
25	25211633	528319.76	1292242.89
26	25211609	528516.35	1292352.72
27	25211591	528750.56	1292498.56
28	25211570	528883.83	1292598.35
29	25211551	529007.24	1292674.31

30	25211531	529111.57	1292719.54
31	25211519	529188.35	1292735.66
32	25211497	529396.25	1292751.20
33	25211462	529755.52	1292865.12
34	25211398	530297.49	1293102.00
35	25211378	530445.42	1293133.17
36	25211363	530575.36	1293148.48
37	25211356	530655.90	1293146.62
38	25211337	530753.29	1293136.08
39	25211327	530831.16	1293124.09
40	25211307	530939.16	1293089.78
41	25211285	531015.55	1293070.75
42	25211255	531099.67	1293066.86
43	25211222	531264.08	1293090.70
44	25211189	531613.96	1293200.65
45	25211155	531798.10	1293279.64
46	25211127	531956.95	1293371.67
47	25211089	532183.51	1293590.73
48	25222603	532236.80	1293649.14
49	25211070	532327.91	1293749.00
50	25211065	532372.49	1293857.71
51	25211066	532363.81	1293979.78
52	25211072	532316.44	1294059.15
53	25211086	532197.79	1294134.33
54	25211118	532020.73	1294217.87
55	25211134	531909.89	1294308.20
56	25211147	531842.52	1294415.77
57	25211146	531844.36	1294566.51

»;

- на карте-схеме прохождения границы Айдаровского сельского поселения Рамонского муниципального района по смежеству с городским округом город Воронеж цифры «25222413» заменить цифрами «799»;

- в перечне координат характерных точек границы Айдаровского сельского поселения Рамонского муниципального района по смежеству с городским округом город Воронеж:

перед строкой первой дополнить строками следующего содержания:

«

799	15373,32	668,84	527985,19	1300584,36	5727985,19	3300584,36	Точка стыка Айдаровского и Яменского сельских поселений Рамонского муниципального района с городским округом город Воронеж
800	15401,56	765,87	528014,35	1300681,12	5728014,35	3300681,12	
800a	15410,34	867,02	528024,09	1300782,18	5728024,09	3300782,18	
800б	15415,93	934,08	528030,32	1300849,19	5728030,32	3300849,19	

»;



в строке первой слова «Точка стыка Айдаровского и Яменского сельских поселений Рамонского муниципального района с городским округом город Воронеж» исключить;

- на карте-схеме прохождения границы Яменского сельского поселения Рамонского муниципального района по смежеству с городским округом город Воронеж цифры «25222413» заменить цифрами «799»;

- в перечне координат характерных точек границы Яменского сельского поселения Рамонского муниципального района по смежеству с городским округом город Воронеж:

столбец «Стык границы муниципальных районов, сельских поселений с городским округом город Воронеж» строки сто шестьдесят восемь дополнить словами «Точка стыка Яменского и Айдаровского сельских поселений Рамонского муниципального района с городским округом город Воронеж»;

строки сто шестьдесят девять – сто семьдесят два исключить.

## **Статья 2**

Внести в приложение 2 к Закону Воронежской области от 7 июля 2006 года № 62-ОЗ «Об установлении границ муниципального образования городской округ город Воронеж» (Коммуна, 2006, 13 июля; Молодой коммунар, 2010, 16 октября) следующие изменения:

1) на карте-схеме границ муниципального образования городской округ город Воронеж цифры «25222413» заменить цифрами «799»;

2) в перечне координат характерных точек границ муниципального образования городской округ город Воронеж:

а) столбец «Стык границы муниципального образования городской округ город Воронеж с муниципальными районами и сельскими поселениями» строки семьсот шестьдесят пять дополнить словами «Точка стыка городского округа город Воронеж с Яменским и Айдаровским сельскими поселениями Рамонского муниципального района»;

б) в строке семьсот шестьдесят девять слова «Точка стыка с Яменским с.п., Айдаровским с.п.» исключить.

## **Статья 3**

Настоящий Закон Воронежской области вступает в силу по истечении 10 дней со дня его официального опубликования.

**Губернатор Воронежской области**

30.12.2014

213-03

г. Воронеж



**А.В. Гордеев**