



ВОРОНЕЖСКАЯ ОБЛАСТЬ

ЗАКОН

О ВНЕСЕНИИ ИЗМЕНЕНИЙ В ЗАКОН ВОРОНЕЖСКОЙ ОБЛАСТИ «ОБ УСТАНОВЛЕНИИ ГРАНИЦ, НАДЕЛЕНИИ СООТВЕТСТВУЮЩИМ СТАТУСОМ, ОПРЕДЕЛЕНИИ АДМИНИСТРАТИВНЫХ ЦЕНТРОВ ОТДЕЛЬНЫХ МУНИЦИПАЛЬНЫХ ОБРАЗОВАНИЙ ВОРОНЕЖСКОЙ ОБЛАСТИ»

Принят областной Думой 25 декабря 2014 года

Статья 1

Внести в Закон Воронежской области от 15 октября 2004 года № 63-ОЗ «Об установлении границ, наделении соответствующим статусом, определении административных центров отдельных муниципальных образований Воронежской области» (Коммуна, 2004, 26 октября; 2004, 2 ноября; 2004, 6 ноября; 2004, 11 ноября; 2004, 13 ноября; 2004, 16 ноября; 2004, 20 ноября; 2004, 23 ноября; 2004, 25 ноября; 2004, 2 декабря; информационная система «Портал Воронежской области в сети Интернет» (www.govvtn.ru), 2014, 15 декабря) следующие изменения:

1) в статье 4:

а) в абзаце первом слова «согласно описанию границ (приложение 4.1) и карте-схеме (приложение 4.2)» заменить словами «согласно текстовому описанию границ (приложение 4.1) и графическому описанию границ (приложение 4.2)»;

б) в абзаце третьем слова «согласно описанию границ (приложение 4.3) и карте-схеме (приложение 4.4)» заменить словами «согласно текстовому описанию границ (приложение 4.3) и графическому описанию границ (приложение 4.4)»;

2) в статье 8:

а) в абзаце первом слова «согласно описанию границ (приложение 8.1) и карте-схеме (приложение 8.2)» заменить словами «согласно тексто-

вому описанию границ (приложение 8.1) и графическому описанию границ (приложение 8.2)»;

б) в абзаце третьем слова «согласно описанию границ (приложение 8.3) и карте-схеме (приложение 8.4)» заменить словами «согласно текстовому описанию границ (приложение 8.3) и графическому описанию границ (приложение 8.4)»;

3) приложение 4.1 изложить в следующей редакции:

*«Приложение 4.1
к Закону
Воронежской области
«Об установлении границ, наделении
соответствующим статусом, определении
административных центров отдельных
муниципальных образований Воронежской области»
от 15.10.2004 № 63-ОЗ*

ТЕКСТОВОЕ ОПИСАНИЕ ГРАНИЦ БУТУРЛИНОВСКОГО МУНИЦИПАЛЬНОГО РАЙОНА ВОРОНЕЖСКОЙ ОБЛАСТИ

I. Линия прохождения границы Бутурлиновского муниципального района по смежеству с Таловским муниципальным районом

От точки стыка 50000 границ Бутурлиновского, Таловского и Бобровского муниципальных районов линия границы идет в юго-восточном направлении по сельскохозяйственным угодьям, по краю лесной полосы, по сельскохозяйственным угодьям, затем по сельскохозяйственным угодьям вдоль южной стороны лесной полосы, по южной стороне лесной полосы, по сельскохозяйственным угодьям, снова по южной стороне лесной полосы, по сельскохозяйственным угодьям, далее пересекает автомобильную дорогу «М «Дон» - Бобров - Таловая – Новохоперск» - Орловка - Озерки, по сельскохозяйственным угодьям, далее пересекает реку Чигла, по сельскохозяйственным угодьям, пересекает грунтовую дорогу, снова по сельскохозяйственным угодьям, далее по южной стороне лесной полосы, по лесной полосе, по южной стороне лесной полосы, по сельскохозяйственным угодьям, по краю лесной полосы, по сельскохозяйственным угодьям, по лесной полосе, затем между двумя лесными полосами, далее по сельскохозяйственным угодьям вдоль южной стороны лесной полосы, затем по южной стороне лесной полосы до точки стыка 291395508 границ Озерского, Чулокского сельских поселений Бутурлиновского муниципального района и Таловского муниципального района.

От точки стыка 291395508 линия границы идет в северо-восточном направлении по восточной стороне лесной полосы, далее по лесной полосе, по восточной стороне лесной полосы, далее по сельскохозяйственным угодьям вдоль восточной стороны лесной полосы, затем по лесной полосе,

по сельскохозяйственным угодьям, по краю лесной полосы, по сельскохозяйственным угодьям, по восточной стороне лесной полосы до точки стыка 29139550803 границ Бутурлиновского муниципального района и Орловского, Михинского сельских поселений Таловского муниципального района.

От точки стыка 29139550803 линия границы идет в юго-восточном направлении по северной стороне лесной полосы, далее по сельскохозяйственным угодьям, затем пересекает автомобильную дорогу «Курск – Борисоглебск»- Таловая - Бутурлиновка, далее по лесной полосе, по сельскохозяйственным угодьям, затем по балке Таловая вдоль края лесной полосы, по балке Таловая вдоль южной стороны лесной полосы, по середине пруда в балке Таловая, пересекает плотину пруда в балке Таловая, по балке Таловая до точки 26064.

От точки 26064 линия границы идет в северо-восточном направлении по балке Таловая до точки 26063.

От точки 26063 линия границы идет в юго-восточном направлении по балке Таловая, по сельскохозяйственным угодьям, затем по краю лесной полосы, далее по балке, по сельскохозяйственным угодьям, по лесной полосе до точки стыка 26056 границ Бутурлиновского муниципального района и Михинского, Хорольского сельских поселений Таловского муниципального района.

От точки стыка 26056 линия границы в юго-восточном направлении пересекает Юго-Восточную железную дорогу до точки 26054.

От точки 26054 линия границы идет в северо-восточном направлении по восточной стороне полосы отвода Юго-Восточной железной дороги до точки 26053.

От точки 26053 линия границы идет в юго-восточном направлении по северной стороне лесной полосы, затем по лесной полосе, далее снова по северной стороне лесной полосы, затем по балке яр Порохов до точки стыка 0500505 границ Чулокского, Сериковского сельских поселений Бутурлиновского муниципального района и Таловского муниципального района.

От точки стыка 0500505 линия границы идет в юго-восточном направлении по балке яр Порохов до точки 2604102002.

От точки 2604102002 линия границы идет в общем северо-восточном направлении по балке яр Порохов, пересекает автомобильную дорогу «Елань-Колено – Бутурлиновка» - п. Терехово, затем по балке яр Порохов до точки 2604100908.

От точки 2604100908 линия границы идет в юго-восточном направлении по балке яр Порохов, далее по южной стороне лесной полосы, по сельскохозяйственным угодьям, далее по балке яр Макогонов до точки 26032005.

От точки 26032005 линия границы идет в северо-восточном направлении по балке яр Макогонов, далее по восточной стороне лесной полосы, далее по балке до точки 26023013.

От точки 26023013 линия границы идет в северо-западном направлении по балке до точки 26023001.

От точки 26023001 линия границы идет в северо-восточном направлении по балке, далее по сельскохозяйственным угодьям, затем по лесной полосе, по сельскохозяйственным угодьям, по лесной полосе, далее снова по сельскохозяйственным угодьям, затем по краю лесной полосы, далее по лесной полосе, затем по южной стороне лесной полосы, по сельскохозяйственным угодьям, по балке, по сельскохозяйственным угодьям, по балке, по краю лесной полосы, далее по южной стороне лесной полосы, затем по лесной полосе до точки стыка 2602008 границ Сериковского, Васильевского сельских поселений Бутурлиновского муниципального района и Таловского муниципального района.

От точки стыка 2602008 линия границы идет в северо-восточном направлении по лесной полосе, далее по сельскохозяйственным угодьям до точки стыка 2602008002 границ Бутурлиновского муниципального района и Хорольского, Анохинского сельских поселений Таловского муниципального района.

От точки стыка 2602008002 линия границы идет в северо-восточном направлении по лесной полосе, по южной стороне лесной полосы, далее по сельскохозяйственным угодьям, затем по древесно-кустарниковой растительности, по сельскохозяйственным угодьям до точки 2602008004.

От точки 2602008004 линия границы идет в северо-западном направлении по западной границе земель лесного фонда (урочище Матнево) до точки 2602008007.

От точки 2602008007 линия границы идет в северо-восточном направлении по северной границе земель лесного фонда (урочище Матнево) до точки 2602008009.

От точки 2602008009 линия границы идет в юго-восточном направлении по восточной границе земель лесного фонда (урочище Матнево), по балке Водяная вдоль северной стороны лесной полосы, по балке Водяная, пересекает ручей, по балке Водяная вдоль ручья, пересекает ручей, по балке Водяная, далее по балке Добринка, пересекает лесную полосу, по сельскохозяйственным угодьям до точки стыка 26000 границ Бутурлиновского, Таловского и Новохоперского муниципальных районов.

Протяженность границы Бутурлиновского муниципального района по смежеству с Таловским муниципальным районом составляет 54176,4 м.

II. Линия прохождения границы Бутурлиновского муниципального района по смежеству с Новохоперским муниципальным районом

От точки стыка 26000 границ Бутурлиновского, Таловского и Новохоперского муниципальных районов линия границы идет в юго-западном направлении по балке Добринка, по сельскохозяйственным угодьям до точки 25034.

От точки 25034 линия границы идет в юго-восточном направлении по сельскохозяйственным угодьям, затем по балке Добринка до точки 25032002.

От точки 25032002 линия границы идет в северо-восточном направлении по балке до точки 25032.

От точки 25032 линия границы идет в общем юго-восточном направлении по балке до точки 25030.

От точки 25030 линия границы идет в юго-восточном направлении по балке, пересекает автомобильную дорогу Елань-Колено - Бутурлиновка, затем по сельскохозяйственным угодьям вдоль автомобильной дороги «Елань-Колено – Бутурлиновка» - п. Тулучеевка, по южной стороне автомобильной дороги «Елань-Колено – Бутурлиновка» - п. Тулучеевка, по сельскохозяйственным угодьям, снова по южной стороне автомобильной дороги «Елань-Колено – Бутурлиновка» - п. Тулучеевка и далее по балке до точки 25020.

От точки 25020 линия границы идет в юго-западном направлении по балке, затем по пруду Панский до точки стыка 25019002 границ Бутурлиновского муниципального района и Терновского, Михайловского сельских поселений Новохоперского муниципального района.

От точки стыка 25019002 линия границы идет в юго-западном направлении по пруду Панский, по балке, затем по сельскохозяйственным угодьям, по восточной стороне лесной полосы, по сельскохозяйственным угодьям, далее по восточной стороне лесной полосы, вновь по сельскохозяйственным угодьям и далее по балке Лозовая до точки стыка 25011025 границ Васильевского, Колодеевского сельских поселений Бутурлиновского муниципального района и Новохоперского муниципального района.

От точки стыка 25011025 линия границы идет в юго-восточном направлении по балке Лозовая до точки 25011007.

От точки 25011007 линия границы идет в юго-восточном направлении по балке Лозовая, по восточной стороне лесной полосы, затем по сельскохозяйственным угодьям, по лесной полосе, снова по сельскохозяйственным угодьям, по балке и далее пересекает реку Толучеевка до точки 25002067.

От точки 25002067 линия границы идет в юго-западном направлении по балке вдоль реки Толучеевка, пересекает реку Толучеевка, затем по балке, пересекает реку Толучеевка, по балке вдоль реки Толучеевка, снова по балке, пересекает реку Толучеевка, по балке, далее по балке вдоль реки Толучеевка, пересекает реку Толучеевка, вновь по балке, пересекает реку Толучеевка, по балке вдоль реки Толучеевка, снова пересекает реку Толучеевка, затем по балке вдоль реки Толучеевка, пересекает реку Толучеевка и далее по балке до точки 25002028.

От точки 25002028 линия границы идет в общем южном направлении по балке до точки 25002005.

От точки 25002005 линия границы идет в северо-восточном направлении по балке, пересекает реку Толучеевка, снова по балке, по сельскохо-

зайственным угодьям, пересекает балку и далее по сельскохозяйственным угодьям до точки стыка 25000001 границ Бутурлиновского, Новохоперского и Воробьевского муниципальных районов.

Протяженность границы Бутурлиновского муниципального района по смежеству с Новохоперским муниципальным районом составляет 24361,9 м.

III. Линия прохождения границы Бутурлиновского муниципального района по смежеству с Воробьевским муниципальным районом

От точки стыка 25000001 границ Бутурлиновского, Новохоперского и Воробьевского муниципальных районов линия границы идет в юго-восточном направлении по сельскохозяйственным угодьям, затем по западной стороне лесной полосы до точки 25102.

От точки 25102 линия границы идет в юго-западном направлении по западной стороне лесной полосы, пересекает балку Луг, далее по восточной стороне балки Луг, затем по балке Луг до точки 25107.

От точки 25107 линия границы идет в северо-западном направлении по балке Луг, по сельскохозяйственным угодьям, по южной стороне лесной полосы, снова по сельскохозяйственным угодьям, по балке, пересекает реку Толучеевка, снова по балке до точки 25113.

От точки 25113 линия границы идет в юго-западном направлении по балке до точки стыка 08320670 границ Бутурлиновского муниципального района и Мужичанского, Березовского сельских поселений Воробьевского муниципального района.

От точки стыка 08320670 линия границы идет в юго-западном направлении по балке, затем по сельскохозяйственным угодьям, по южной стороне лесной полосы, по сельскохозяйственным угодьям, пересекает балку, снова по сельскохозяйственным угодьям, по южной стороне лесной полосы, далее по сельскохозяйственным угодьям до точки 25120.

От точки 25120 линия границы идет в северо-западном направлении по сельскохозяйственным угодьям, пересекает лесную полосу, далее снова по сельскохозяйственным угодьям до точки стыка 0505728 границ Колодеевского, Кучеряевского сельских поселений Бутурлиновского муниципального района и Воробьевского муниципального района.

От точки стыка 0505728 линия границы идет в юго-западном направлении по сельскохозяйственным угодьям, по южной стороне лесной полосы, по сельскохозяйственным угодьям, по южной стороне лесной полосы, далее снова по сельскохозяйственным угодьям до точки 25125.

От точки 25125 линия границы идет в северо-западном направлении по сельскохозяйственным угодьям, по южной стороне лесной полосы, по сельскохозяйственным угодьям, по землям лесного фонда (урочище «Три Деревя» (лес Тридорев)), пересекает балку, по сельскохозяйственным угодьям, пересекает балку, снова по сельскохозяйственным угодьям, далее по лесной полосе до точки 25129.

От точки 25129 линия границы идет в юго-западном направлении по лесной полосе, по южной стороне лесной полосы, по сельскохозяйствен-

ным угодьям, пересекает балку, затем снова по сельскохозяйственным угодьям, пересекает балку, по сельскохозяйственным угодьям, по северной стороне лесной полосы, вновь по сельскохозяйственным угодьям, далее по балке Пешнянская до точки стыка 0505754 границ Кучеряевского, Филиппенковского сельских поселений Бутурлиновского муниципального района и Воробьевского муниципального района.

От точки стыка 0505754 линия границы идет в юго-западном направлении по балке Пешнянская, по западной границе земель лесного фонда (урочище Матюшино), снова по балке Пешнянская, пересекает балку Яр Куцый, далее по балке Солонцы до точки стыка 08321175 границ Бутурлиновского муниципального района и Березовского, Квашинского сельских поселений Воробьевского муниципального района.

От точки стыка 08321175 линия границы идет в юго-западном направлении по балке Солонцы, затем по балке Яр Гнилой, по лесной полосе, по южной стороне лесной полосы, далее пересекает Юго-Восточную железную дорогу до точки 08000225.

От точки 08000225 линия границы идет в юго-восточном направлении по западной границе полосы отвода Юго-Восточной железной дороги до точки 25168.

От точки 25168 линия границы в юго-западном направлении пересекает автомобильную дорогу М «Дон» - Бутурлиновка - Воробьевка – Калач, затем идет по южной стороне лесной полосы, по сельскохозяйственным угодьям, далее по балке Маленький Лог до точки стыка 08327788 границ Бутурлиновского муниципального района и Квашинского, Солонецкого сельских поселений Воробьевского муниципального района.

От точки стыка 08327788 линия границы в юго-западном направлении пересекает пруд, затем идет по балке Маленький Лог, далее пересекает лесную полосу до точки 2517306016.

От точки 2517306016 линия границы идет в северо-западном направлении по западной стороне лесной полосы, затем по сельскохозяйственным угодьям до точки 251730605.

От точки 251730605 линия границы идет в юго-западном направлении по сельскохозяйственным угодьям до точки 251730602.

От точки 251730602 линия границы идет в северо-западном направлении по балке Маленький Лог, пересекает пруд, по балке Маленький Лог, по сельскохозяйственным угодьям, по западной стороне пруда, снова по балке Маленький Лог, по сельскохозяйственным угодьям, пересекает балку Нечаев Яр, по сельскохозяйственным угодьям, по лесной полосе, далее по сельскохозяйственным угодьям до точки стыка 2517404 границ Филиппенковского, Гвазденского сельских поселений Бутурлиновского муниципального района и Воробьевского муниципального района.

От точки стыка 2517404 линия границы идет в юго-западном направлении по сельскохозяйственным угодьям, по лесной полосе, пересекает балку Яр Большой, по сельскохозяйственным угодьям, по восточной стороне лесной полосы, по сельскохозяйственным угодьям, по восточной сто-

роне лесной полосы, снова по сельскохозяйственным угодьям, затем по балке Шапкин Яр до точки 25182023.

От точки 25182023 линия границы идет в северо-западном направлении по балке Шапкин Яр, затем по балке Шапкин Яр вдоль северной стороны пруда Шапкин до точки 25182074.

От точки 25182074 линия границы идет в юго-западном направлении по балке Шапкин Яр вдоль северной стороны пруда Шапкин до точки 25182089.

От точки 25182089 линия границы идет в северо-западном направлении по балке Шапкин Яр вдоль северной стороны пруда Шапкин до точки 251820113.

От точки 251820113 линия границы идет в юго-западном направлении по балке Шапкин Яр вдоль северной и западной сторон пруда Шапкин до точки 251820119.

От точки 251820119 линия границы идет в северо-западном направлении по балке Шапкин Яр до точки 251820166.

От точки 251820166 линия границы идет в общем юго-западном направлении по балке Шапкин Яр до точки стыка 251820243 границ Гвазденского, Клеповского сельских поселений Бутурлиновского муниципального района и Воробьевского муниципального района.

От точки стыка 251820243 линия границы идет в юго-восточном направлении по сельскохозяйственным угодьям, пересекает лесную полосу, по сельскохозяйственным угодьям, пересекает балку, снова по сельскохозяйственным угодьям, по лесной полосе, далее по сельскохозяйственным угодьям до точки 2518702.

От точки 2518702 линия границы идет в юго-западном направлении по сельскохозяйственным угодьям, пересекает балку Каменный Яр, по сельскохозяйственным угодьям, затем по лесной полосе, по восточной стороне лесной полосы, по сельскохозяйственным угодьям, пересекает балку Осинка, по восточной стороне лесной полосы, по сельскохозяйственным угодьям, по лесной полосе, по западной стороне лесной полосы, затем по лесной полосе, далее по балке Московский Яр до точки стыка 0509173 границ Клеповского, Пузевского сельских поселений Бутурлиновского муниципального района и Воробьевского муниципального района.

От точки стыка 0509173 линия границы идет в юго-западном направлении по балке Московский Яр до точки стыка 60000 границ Бутурлиновского, Воробьевского и Павловского муниципальных районов.

Протяженность границы Бутурлиновского муниципального района по смежеству с Воробьевским муниципальным районом составляет 69719 м.

IV. Линия прохождения границы Бутурлиновского муниципального района по смежеству с Павловским муниципальным районом

От точки стыка 60000 границ Бутурлиновского, Павловского и Воробьевского муниципальных районов линия границы идет в общем юго-западном направлении по балке Сухая Данила до точки 60000071.

От точки 60000071 линия границы идет в общем северо-западном направлении по балке Сухая Данила до точки 60000126.

От точки 60000126 линия границы идет в юго-западном направлении по балке Сухая Данила до точки 60000139.

От точки 60000139 линия границы идет в общем северо-западном направлении по балке Сухая Данила до точки 60001.

От точки 60001 линия границы идет в юго-западном направлении по балке Сухая Данила до точки стыка 60003 границ Бутурлиновского муниципального района и Красного, Воронцовского сельских поселений Павловского муниципального района.

От точки стыка 60003 линия границы идет в северо-восточном направлении по балке Сухая Данила до точки 60004.

От точки 60004 линия границы идет в юго-восточном направлении по балке Сухая Данила до точки 60006.

От точки 60006 линия границы идет в северо-восточном направлении по сельскохозяйственным угодьям до точки 60007.

От точки 60007 линия границы идет в северо-западном направлении по сельскохозяйственным угодьям, пересекает балку Крутой Яр, затем по сельскохозяйственным угодьям вдоль западной стороны лесной полосы, пересекает полевую дорогу до точки 60011.

От точки 60011 линия границы идет в юго-западном направлении по пойме реки Яр Даниловский, пересекает реку Яр Даниловский, далее снова по пойме реки Яр Даниловский до точки 6001304.

От точки 6001304 линия границы идет в северо-западном направлении по пойме реки Яр Даниловский, затем по балке, пересекает лесную полосу, пересекает полевую дорогу, далее по сельскохозяйственным угодьям вдоль западной стороны лесной полосы, затем по лесной полосе, пересекает балку, далее по западной стороне лесной полосы, затем по сельскохозяйственным угодьям, пересекает Юго-Восточную железную дорогу, далее по западной стороне лесной полосы, пересекает автомобильную дорогу «Павловск – Калач – Петропавловка» - Бутурлиновка, затем по сельскохозяйственным угодьям вдоль полевой дороги до точки 60026022.

От точки 60026022 линия границы идет в юго-западном направлении по восточной стороне приусадебных земельных участков села Пузево до точки 60026019.

От точки 60026019 линия границы идет в северо-западном направлении по южной стороне приусадебных земельных участков села Пузево до точки 60026010.

От точки 60026010 линия границы идет в северо-восточном направлении по западной стороне приусадебных земельных участков села Пузево до точки 60026003.

От точки 60026003 линия границы в общем северо-западном направлении пересекает реку Осередь, далее идет по пойме реки Осередь, затем по сельскохозяйственным угодьям, далее по сельскохозяйственным угодьям вдоль полевой дороги, затем по грунтовой дороге, далее по восточной

границе Красного участкового лесничества Воронцовского лесничества (земли лесного фонда), пересекает реку Осередь, затем по восточной границе Красного участкового лесничества Воронцовского лесничества (земли лесного фонда) вдоль реки Осередь, далее по восточной стороне Красного участкового лесничества Воронцовского лесничества (земли лесного фонда) вдоль приусадебных земельных участков села Пузево до точки 60037038.

От точки 60037038 линия границы идет в северо-восточном направлении по восточной стороне Красного участкового лесничества Воронцовского лесничества (земли лесного фонда) вдоль приусадебных земельных участков села Пузево, затем по восточной стороне Красного участкового лесничества Воронцовского лесничества (земли лесного фонда), снова по восточной стороне Красного участкового лесничества Воронцовского лесничества (земли лесного фонда) вдоль приусадебных земельных участков села Пузево до точки 60037024.

От точки 60037024 линия границы идет в северо-западном направлении по восточной стороне Красного участкового лесничества Воронцовского лесничества (земли лесного фонда) вдоль приусадебных земельных участков села Пузево до точки 60037021.

От точки 60037021 линия границы идет в юго-западном направлении по восточной стороне Красного участкового лесничества Воронцовского лесничества (земли лесного фонда) вдоль приусадебных земельных участков поселка Красный до точки 60037015.

От точки 60037015 линия границы идет в общем северо-западном направлении по восточной стороне Красного участкового лесничества Воронцовского лесничества (земли лесного фонда) вдоль приусадебных земельных участков поселка Красный, затем по восточной границе Красного участкового лесничества Воронцовского лесничества (земли лесного фонда) до точки 60037.

От точки 60037 линия границы идет в северо-восточном направлении по восточной границе Красного участкового лесничества Воронцовского лесничества (земли лесного фонда) до точки 60045.

От точки 60045 линия границы идет в северо-западном направлении по восточной границе Красного участкового лесничества Воронцовского лесничества (земли лесного фонда), затем по восточной стороне Красного участкового лесничества Воронцовского лесничества (земли лесного фонда) вдоль приусадебных земельных участков деревни Чернавка до точки 60052004.

От точки 60052004 линия границы идет в северо-западном направлении по восточной стороне Красного участкового лесничества Воронцовского лесничества (земли лесного фонда) вдоль приусадебных земельных участков деревни Чернавка до точки 60052.

От точки 60052 линия границы идет в юго-восточном направлении по северной границе Красного участкового лесничества Воронцовского лесничества (земли лесного фонда) до точки 60053.

От точки 60053 линия границы идет в северо-восточном направлении по северной границе Красного участкового лесничества Воронцовского лесничества (земли лесного фонда) вдоль приусадебных земельных участков деревни Чернавка до точки 60057.

От точки 60057 линия границы идет в общем северо-западном направлении по северной границе Красного участкового лесничества Воронцовского лесничества (земли лесного фонда) до точки 60073.

От точки 60073 линия границы идет в общем юго-западном направлении по северной границе Красного участкового лесничества Воронцовского лесничества (земли лесного фонда) до точки 60083.

От точки 60083 линия границы идет в юго-восточном направлении по северной границе Красного участкового лесничества Воронцовского лесничества (земли лесного фонда) до точки 60084.

От точки 60084 линия границы идет в северо-восточном направлении по северной границе Красного участкового лесничества Воронцовского лесничества (земли лесного фонда) до точки 60088.

От точки 60088 линия границы идет в юго-восточном направлении по северной границе Красного участкового лесничества Воронцовского лесничества (земли лесного фонда) до точки 60090.

От точки 60090 линия границы идет в юго-западном направлении по северной границе Красного участкового лесничества Воронцовского лесничества (земли лесного фонда) до точки 60098.

От точки 60098 линия границы идет в северо-западном направлении по северной границе Красного участкового лесничества Воронцовского лесничества (земли лесного фонда) до точки 60129.

От точки 60129 линия границы идет в общем юго-западном направлении по северной границе Красного участкового лесничества Воронцовского лесничества (земли лесного фонда) до точки стыка 60136 границ Бутурлиновского муниципального района и Воронцовского, Ливенского сельских поселений Павловского муниципального района.

От точки стыка 60136 линия границы идет в северо-восточном направлении по восточной стороне лесного массива, пересекает балку, пересекает грунтовую дорогу, затем по лесному массиву до точки 60138.

От точки 60138 линия границы идет в юго-восточном направлении по лесному массиву, затем по склону балки, далее снова по лесному массиву до точки 60141.

От точки 60141 линия границы идет в северо-восточном направлении по лесному массиву, затем по склону балки, пересекает полевую дорогу, затем по лесному массиву до точки 60144.

От точки 60144 линия границы идет в северо-западном направлении по южной границе земель лесного фонда (урочище 1-я Корабельная дача) до точки 60152.

От точки 60152 линия границы идет в юго-западном направлении по южной границе земель лесного фонда (урочище 1-я Корабельная дача) до точки 60155.

От точки 60155 линия границы идет в северо-западном направлении по западной границе земель лесного фонда (урочище 1-я Корабельная дача) до точки 60165.

От точки 60165 линия границы идет в северо-восточном направлении по западной границе земель лесного фонда (урочище 1-я Корабельная дача) до точки 60166.

От точки 60166 линия границы идет в общем юго-западном направлении по западной границе земель лесного фонда (урочище 1-я Корабельная дача) до точки 60174.

От точки 60174 линия границы идет в общем северо-западном направлении по западной границе земель лесного фонда (урочище 1-я Корабельная дача) до точки 60189.

От точки 60189 линия границы идет в северо-восточном направлении по западной границе земель лесного фонда (урочище 1-я Корабельная дача) до точки 5320826.

От точки 5320826 линия границы идет в общем северо-восточном направлении по западной границе земель лесного фонда (урочище 1-я Корабельная дача) до точки стыка 6020401 границ Пузевского сельского поселения, Нижнекисляйского городского поселения Бутурлиновского муниципального района и Павловского муниципального района.

От точки стыка 6020401 линия границы идет в северо-западном направлении по южной стороне лесной полосы до точки 60207.

От точки 60207 линия границы в юго-западном направлении пересекает балку, далее идет по сельскохозяйственным угодьям, затем по древесно-кустарниковой растительности, далее по северной стороне лесной полосы, пересекает автомобильную дорогу, затем по сельскохозяйственным угодьям, пересекает лесную полосу до точки стыка 49000 границ Бутурлиновского, Павловского и Бобровского муниципальных районов.

Протяженность границы Бутурлиновского муниципального района по смежеству с Павловским муниципальным районом составляет 65689,1 м.

V. Линия прохождения границы Бутурлиновского муниципального района по смежеству с Бобровским муниципальным районом

От точки стыка 49000 границ Бутурлиновского, Бобровского и Павловского муниципальных районов линия границы идет в северо-западном направлении по западной стороне лесной полосы, пересекает балку Сухой Лог, затем по сельскохозяйственным угодьям, далее по западной стороне лесной полосы, затем по лесной полосе, пересекает автомобильную дорогу М «Дон» - Бутурлиновка – Воробьевка – Калач, далее по лесной полосе до точки 49014.

От точки 49014 линия границы идет в общем юго-западном направлении по восточной границе земель лесного фонда (урочище Битюгское) до точки 49025.

От точки 49025 линия границы идет в юго-восточном направлении по южной границе земель лесного фонда (урочище Битюгское) до точки 49024.

От точки 49024 линия границы идет в северо-западном направлении по южной границе земель лесного фонда (урочище Битюгское) до точки 49029.

От точки 49029 линия границы идет в общем северо-восточном направлении по западной границе земель лесного фонда (урочище Битюгское) до точки 49037.

От точки 49037 линия границы идет в северо-западном направлении по заболоченной местности до точки 49038.

От точки 49038 линия границы идет в северо-восточном направлении по заболоченной местности, затем по пойме реки Битюг вдоль залива Грива до точки 4903820.

От точки 4903820 линия границы идет в северо-западном направлении по пойме реки Битюг вдоль залива Грива до точки 49040.

От точки 49040 линия границы идет в северо-восточном направлении по пойме реки Битюг до точки 49041.

От точки 49041 линия границы идет в северо-западном направлении по пойме реки Битюг до точки 49045.

От точки 49045 линия границы идет в юго-западном направлении по пойме реки Битюг, затем по реке Битюг до точки стыка 02048710 границ Бутурлиновского муниципального района и Шестаковского, Липовского сельских поселений Бобровского муниципального района.

От точки стыка 02048710 линия границы идет в северо-западном направлении по реке Битюг до точки стыка 49046017 границ Бутурлиновского муниципального района и Липовского, Мечетского сельских поселений Бобровского муниципального района.

От точки стыка 49046017 линия границы идет в северо-восточном направлении по реке Битюг, затем по пойме реки Битюг, далее по древесно-кустарниковой растительности, затем по балке, по лесной полосе, далее по сельскохозяйственным угодьям до точки 4905501.

От точки 4905501 линия границы идет в юго-восточном направлении по южной стороне лесной полосы, пересекает балку, затем по сельскохозяйственным угодьям, далее по северной стороне территории, занятой очистными сооружениями, пересекает автомобильную дорогу Семеновка – Анновка – Нижний Кисляй, затем по лесной полосе до точки стыка 02901254 границ Бутурлиновского муниципального района и Мечетского, Октябрьского сельских поселений Бобровского муниципального района.

От точки стыка 02901254 линия границы идет в юго-восточном направлении по лесной полосе, пересекает балку Смоляков Лог, затем по лесной полосе, далее по северной стороне лесной полосы до точки 49071.

От точки 49071 линия границы идет в северо-восточном направлении по западной стороне лесной полосы, далее по лесной полосе, затем по вос-

точной стороне лесной полосы до точки стыка 05005650145 границ Нижнекисляйского городского поселения, Карайчевского сельского поселения Бутурлиновского муниципального района и Бобровского муниципального района.

От точки стыка 05005650145 линия границы идет в северо-восточном направлении по восточной стороне лесной полосы, пересекает балку Карайчевский Лог, затем по восточной стороне лесной полосы, далее по сельскохозяйственным угодьям, пересекает полевую дорогу до точки 05005650141.

От точки 05005650141 линия границы в северо-западном направлении пересекает полевую дорогу, затем идет по южной стороне лесной полосы, далее по лесной полосе, затем по балке Мечеть до точки 05005650135.

От точки 05005650135 линия границы идет в общем северо-восточном направлении по балке Мечеть вдоль ручья до точки стыка 05005650012 границ Бутурлиновского муниципального района и Октябрьского, Анновского сельских поселений Бобровского муниципального района.

От точки стыка 05005650012 линия границы идет в общем северо-восточном направлении по балке Мечеть вдоль ручья, затем по балке Мечеть, далее по южной стороне балки Мечеть, далее снова по балке Мечеть до точки 05005650004.

От точки 05005650004 линия границы идет в юго-восточном направлении по балке Мечеть, затем по сельскохозяйственным угодьям, далее по лесной полосе, затем по сельскохозяйственным угодьям, пересекает балку, далее по грунтовой дороге вдоль сельскохозяйственных угодий до точки 4908908.

От точки 4908908 линия границы идет в северо-восточном направлении по сельскохозяйственным угодьям, затем по балке, далее по восточной стороне лесной полосы до точки 4908903.

От точки 4908903 линия границы идет в юго-восточном направлении по грунтовой дороге вдоль южной стороны лесной полосы, затем по лесной полосе до точки стыка 4908902 границ Карайчевского, Озерского сельских поселений Бутурлиновского муниципального района и Бобровского муниципального района.

От точки стыка 4908902 линия границы идет в северо-восточном направлении по лесной полосе, затем по восточной стороне лесной полосы, далее по сельскохозяйственным угодьям, затем по восточной стороне лесной полосы, далее снова по сельскохозяйственным угодьям, затем по восточной стороне лесной полосы, далее по лесной полосе до точки стыка 02046320 границ Бутурлиновского муниципального района и Анновского, Тройнянского сельских поселений Бобровского муниципального района.

От точки стыка 02046320 линия границы идет в северо-восточном направлении по лесной полосе до точки 49102.

От точки 49102 линия границы идет в юго-восточном направлении по южной стороне лесной полосы до точки стыка 50000 границ Бутурлиновского, Бобровского и Таловского муниципальных районов.

Протяженность границы Бутурлиновского муниципального района по смежеству с Бобровским муниципальным районом составляет 58347,7 м.

Общая протяженность границ Бутурлиновского муниципального района составляет 272294,1 м. »;

4) приложение 4.2 изложить в следующей редакции:

*«Приложение 4.2
к Закону
Воронежской области
«Об установлении грани, наделении
соответствующим статусом, определении
административных центров отдельных
муниципальных образований Воронежской области»
от 15.10.2004 № 63-ОЗ*

**ГРАФИЧЕСКОЕ ОПИСАНИЕ ГРАНИЦ БУТУРЛИНОВСКОГО
МУНИЦИПАЛЬНОГО РАЙОНА ВОРОНЕЖСКОЙ ОБЛАСТИ**

**Перечень координат характерных точек границ Бутурлиновского
муниципального района Воронежской области**

№ п/п	Номер характерной точки границ	Координаты	
		X	Y
1	49046017	427284.01	2152375.38
2	4904801	427295.24	2152419.07
3	49048	427320.83	2153046.27
4	49049	427325.46	2153559.94
5	0204865901	427330.36	2154103.86
6	02048659	427332.98	2154224.17
7	02901578	427337.19	2154412.26
8	49051	427342.08	2154630.33
9	49052	427353.7	2155149.12
10	4905502	427506.10	2155774.94
11	4905501	427518.19	2156029.84
12	49055	427421.95	2156492.57
13	4905702	427323.97	2156866.8
14	4905701	427177.51	2157474.45
15	49057	427106	2157783.41
16	49058	427079.81	2157889.22
17	0501880	427066.7	2157942.34
18	49059	426954.02	2158399.09
19	0290157702	426871.76	2158732.53
20	0290157701	426867.25	2158750.82
21	02901577	426854.32	2158803.22
22	49060	426761.05	2159181.32
23	02901254	426731.26	2159302.38
24	49061	426679.95	2159510.93
25	49062	426586.52	2159889.62
26	49063	426492.53	2160270.63
27	49064	426460.03	2160396.72
28	49065	426348.31	2160853.59
29	49066	426219.11	2161383.83
30	02901579	426127.89	2161749.4
31	49067	426098.04	2161869.03
32	49068	425976.74	2162355.19
33	02048727	425949.56	2162465.09
34	49069	425894.14	2162689.17
35	49070	425818.35	2162995.95
36	02901589	425771.71	2163184.82
37	49071	425602.89	2163868.45
38	02901590	426091.35	2163919.09

39	4907202	426593.42	2163971.14
40	4907201	426634.86	2163975.43
41	49072	426896.25	2164002.53
42	05005650145	427577.04	2164068.04
43	05005650144	428429.39	2164159.4
44	05005650143	428705.34	2164365.18
45	05005650142	429166.07	2164700.75
46	05005650141	429347.74	2164836.35
47	05005650140	429677.84	2164387.91
48	05005650139	430003.83	2163946.74
49	05005650138	430242.6	2163623.24
50	05005650137	430498.72	2163280.89
51	05005650136	430527.89	2163238.7
52	05005650135	430546.42	2163218.81
53	05005650134	430545.76	2163234.03
54	05005650133	430541.62	2163248.86
55	05005650132	430533.82	2163256.93
56	05005650131	430521.22	2163281.4
57	05005650130	430518.72	2163293.73
58	05005650129	430517.07	2163310.83
59	05005650128	430522.13	2163325.55
60	05005650127	430532.03	2163336.26
61	05005650126	430545.08	2163348.3
62	05005650125	430550.21	2163359.85
63	05005650124	430553.85	2163380.89
64	05005650123	430556.07	2163401.89
65	05005650122	430555.76	2163422.99
66	05005650121	430556.33	2163432.53
67	05005650120	430559.98	2163446.58
68	05005650119	430559.59	2163456.89
69	05005650118	430561.4	2163474.87
70	05005650117	430564.26	2163488.59
71	05005650116	430573.65	2163508.01
72	05005650115	430578.71	2163515.9
73	05005650114	430585.72	2163521.46
74	05005650113	430591.7	2163523.35
75	05005650112	430603.09	2163524.4
76	05005650111	430610.26	2163522.66
77	05005650110	430616.99	2163519.48
78	05005650109	430624.39	2163514.73
79	05005650108	430632.55	2163504.76
80	05005650107	430639.55	2163489.53
81	05005650106	430641.89	2163477.04

82	05005650105	430640.61	2163449.39
83	05005650104	430638.37	2163443.31
84	05005650103	430626.42	2163418.11
85	05005650102	430623.47	2163408.36
86	05005650101	430622.89	2163398.98
87	05005650100	430624.47	2163392.03
88	05005650099	430630.06	2163383.11
89	05005650098	430636.07	2163376.9
90	05005650097	430640.58	2163373.52
91	05005650096	430653.12	2163372.85
92	05005650095	430660.84	2163375.25
93	05005650094	430668.65	2163380.35
94	05005650093	430687.72	2163406.19
95	05005650092	430696.28	2163420.35
96	05005650091	430706.9	2163427.58
97	05005650090	430735.61	2163440.29
98	05005650089	430744.42	2163457.5
99	05005650088	430758.48	2163482.92
100	05005650087	430762.29	2163497.45
101	05005650086	430760.86	2163517.76
102	05005650085	430754.54	2163532
103	05005650084	430742.1	2163552.84
104	05005650083	430731.19	2163573.54
105	05005650082	430713.34	2163591.54
106	05005650081	430698.03	2163609.6
107	05005650080	430693.73	2163617.76
108	05005650079	430694.69	2163645.08
109	05005650078	430697.22	2163659.42
110	05005650077	430703.91	2163672.28
111	05005650076	430753.87	2163738.64
112	05005650075	430860.01	2163799.73
113	05005650074	430941.32	2163768.39
114	05005650073	430978.73	2163763.13
115	05005650072	431012.77	2163774.39
116	05005650071	431027.46	2163800.23
117	05005650070	431037.14	2163870.78
118	05005650069	431054.78	2163908.45
119	05005650068	431054.34	2163944.8
120	05005650067	431021.98	2163997.95
121	05005650066	431055.83	2164066.91
122	05005650065	431100.53	2164117.92
123	05005650064	431163.19	2164105.51
124	05005650063	431266.52	2164116.14

125	05005650062	431366.25	2164085.57
126	05005650061	431424.43	2164072.12
127	05005650060	431419.9	2164123.7
128	05005650059	431392.76	2164268.81
129	05005650058	431361.65	2164323.42
130	05005650057	431364.28	2164361.74
131	05005650056	431372.87	2164394.54
132	05005650055	431404.09	2164417.5
133	05005650054	431459.79	2164389.85
134	05005650053	431476.16	2164388.49
135	05005650052	431487.55	2164397.19
136	05005650051	431499.14	2164483.42
137	05005650050	431522.49	2164523.08
138	05005650049	431569.8	2164543.51
139	05005650048	431750.99	2164535.4
140	05005650047	431778.73	2164544.63
141	05005650046	431831.7	2164589.49
142	05005650045	431888	2164603.36
143	05005650044	431922.51	2164629.92
144	05005650043	432008.13	2164652.58
145	05005650042	432024.84	2164649.85
146	05005650041	432065.22	2164668.33
147	05005650040	432094.81	2164676.43
148	05005650039	432130.63	2164676.16
149	05005650038	432139.19	2164679.01
150	05005650037	432143.31	2164684.59
151	05005650036	432147.42	2164700.53
152	05005650035	432156.3	2164708.38
153	05005650034	432227.44	2164716.22
154	05005650033	432242.31	2164723.7
155	05005650032	432300.3	2164778.31
156	05005650031	432323.42	2164786.94
157	05005650030	432351.63	2164821.52
158	05005650029	432422.96	2164845.73
159	05005650028	432479.79	2164908.12
160	05005650027	432531.74	2164945.39
161	05005650026	432532.02	2164988.92
162	05005650025	432556.44	2165031.62
163	05005650024	432578.42	2165045.01
164	05005650023	432641.59	2165030.93
165	05005650022	432677.53	2165040.97
166	05005650021	432691.91	2165065.18
167	05005650020	432664.86	2165126.37

168	05005650019	432682.99	2165130.81
169	05005650018	432705.5	2165107.38
170	05005650017	432792.02	2165176.15
171	05005650016	432829.33	2165223.66
172	05005650015	432840.67	2165230.28
173	05005650014	432844.27	2165237.86
174	05005650013	432877.78	2165263.73
175	05005650012	432944.38	2165267.74
176	05005650011	432988.45	2165286.39
177	05005650010	433001.61	2165292.16
178	05005650009	433010.04	2165291.76
179	05005650008	433029.81	2165270.72
180	05005650007	433045.6	2165269.94
181	05005650006	433151.22	2165385.23
182	05005650005	433145.92	2165500.89
183	05005650004	433225.51	2165933.38
184	05005650003	433184.84	2165989.7
185	05005650002	432634.18	2167055.41
186	05005650001	432266.66	2167837.19
187	0500565	432162.24	2168089.59
188	490890802	432022.33	2168355.69
189	490890801	432021.93	2168356.68
190	4908908	432019.56	2168362.5
191	4908907	432367.09	2168617.44
192	4908906	432437.28	2168668.6
193	4908905	434418.19	2170120.2
194	4908904	434515.79	2170189.54
195	4908903	434953.9	2170509.19
196	4908902	434196.25	2171524.28
197	4908901	434203.08	2171529.29
198	49089	434542.34	2171764.94
199	02903041	435035.84	2172124.63
200	49090	435143.79	2172203.31
201	02903040	435232	2172267.6
202	49091	435810.95	2172689.21
203	49092	436233.43	2172995.5
204	49093	436725.21	2173351.38
205	49094	437227.52	2173714.85
206	49095	437660.11	2174027.31
207	49096	438196.55	2174415.89
208	4909701	438322.89	2174507.51
209	49097	438663.52	2174754.55
210	02903688	439116.59	2175083.12

211	49099	439398.63	2175284.21
212	49100	439737.68	2175535.18
213	02046320	439751.89	2175545.28
214	02902802	439819.69	2175593.5
215	49101	440158.69	2175834.61
216	49102	440574.15	2176134.02
217	49103	440530.79	2176594.84
218	02902801	440528.9	2176614.95
219	49104	440481.57	2177129.26
220	49105	440433.74	2177656.09
221	50000	440400.31	2177965.54
222	5000001	440399.54	2177978.59
223	5000001	440267.94	2179352.99
224	26104	440242.21	2179622.65
225	05322016	439756.36	2180133.26
226	26103	439690.72	2180202.26
227	26102	439334.93	2180564.85
228	26101	439046.79	2180870.6
229	05322017	438958.16	2180961.34
230	0532201701	438891.78	2181029.3
231	0532201702	438795.13	2181128.25
232	0532201703	438789.97	2181133.53
233	0532201704	438773.8	2181150.08
234	26100	438753.12	2181171.25
235	2913929	438665.01	2181259.97
236	0500053	438629.17	2181296.05
237	2913955	438593.48	2181331.98
238	291395501	438412.24	2181509.02
239	291395502	438109.03	2181804.86
240	291395503	437789.1	2182142.29
241	291395504	437780.38	2182151.37
242	291395505	437195.11	2182760.66
243	291395506	437182.06	2182766.14
244	291395507	435520.76	2184465.61
245	291395508	434322.01	2185719.5
246	29139550801	434327.19	2185724.69
247	29139550802	436763.96	2188088.32
248	29139550803	438608.31	2189884.49
249	29139550804	438158.08	2190349.96
250	26076	438034.19	2190484.55
251	26075	437295.02	2191245.13
252	2607501	437184.1	2191360.66
253	2607502	437176.72	2191368.14

254	2607503	437171.55	2191373.71
255	26074	437167.74	2191377.68
256	26073	436713.99	2191838.31
257	26072	435955.64	2192614.5
258	26071	435604.86	2192977.32
259	26070	435336.27	2193251.57
260	26069	435134.58	2193455.96
261	2606901	434955.69	2193637.13
262	26068	434815.77	2193778.85
263	26067	434572.37	2194029.85
264	2606701	434570.29	2194079.66
265	2606702	434565.03	2194205.42
266	2606703	434544.05	2194707.15
267	26066	434542.49	2194744.25
268	26065	434410.43	2195119.63
269	2606501	434339.39	2195551.27
270	26064	434311.1	2195723.13
271	26063	434435.69	2195952.21
272	26062	434205.94	2196015.63
273	2605902	434087.39	2196599.64
274	2605901	434036.46	2196646.26
275	26059	433844.96	2197326.43
276	26057	433632.76	2197879.62
277	26058	433463.36	2198272.68
278	2605801	433384.5	2198459.92
279	2605802	433340.36	2198564.74
280	26056	433332.33	2198583.79
281	2605601	433306.73	2198616.23
282	26055	433301.4	2198622.97
283	2605501	433291	2198633.64
284	26054	433229.38	2198696.88
285	26053	433261.99	2198735.49
286	26052	433089.56	2199058.32
287	26051	432920.43	2199377.86
288	26050	432819.87	2199571.55
289	2605001	432809.77	2199590.68
290	26049	432685.03	2199826.72
291	0500505	432617.76	2199849.63
292	2604102002	432555	2199871
293	2604102001	432600	2199905
294	26041020	432634	2200000
295	26041019	432720	2200105
296	26041018	432853	2200085

297	2604101801	433140.78	2200179.72
298	2604101802	433196.01	2200186.86
299	2604101803	433310	2200172
300	2604101804	433327.38	2200280.57
301	2604101805	433338.98	2200298.66
302	2604101806	433373	2200305
303	2604101807	433430	2200225
304	2604101808	433472	2200220
305	2604101809	433621.85	2200316.03
306	0500422	433630.24	2200321.41
307	050042201	433638.64	2200326.79
308	26041011	433756	2200402
309	26041010	433820	2200302
310	26041009	433935	2200575
311	2604100901	434107	2200607
312	2604100902	434162	2200585
313	2604100903	434226	2200620
314	2604100904	434289	2200624
315	2604100905	434460	2200570
316	2604100906	434543	2200642
317	2604100907	434634	2200623
318	2604100908	434703.6	2200662.38
319	26040	434703.19	2200663.29
320	26038	434156.12	2202313.34
321	2603801	433976.19	2202858.26
322	26037	433970.53	2202875.41
323	2603701	433834.33	2202953.21
324	26036	433823.34	2202959.49
325	26035	433519.72	2203155.65
326	26034	433382.85	2203676.04
327	26032005	433372	2203696
328	26032004	433434	2203710
329	26032003	433773	2203900
330	26032002	433850	2203928
331	26032001	434044	2203970
332	26032	434060.56	2203992.58
333	26031	434365.32	2204350.78
334	26030	434677.68	2204705.93
335	05322041	434845.73	2204901.73
336	26029	434937.01	2205008.08
337	26028	435423.16	2205347.88
338	2602801	435596.74	2205459.95
339	2602802	435672.22	2205508.69

340	26027	435795.21	2205588.1
341	26023013	435850	2205628
342	26023012	435932	2205600
343	26023011	436000	2205545
344	26023010	436111	2205470
345	26023009	436204	2205371
346	26023008	436241	2205312
347	26023007	436321	2205260
348	26023006	436395	2205162
349	26023005	436524	2205075
350	26023004	436640	2204910
351	26023003	436698	2204819
352	26023002	436845	2204725
353	26023001	437045	2204691
354	26023	437053.42	2204859.78
355	26022	437092.58	2205395.81
356	26021	437143.62	2206182.33
357	26020	437187.03	2206794.23
358	2602001	437225.82	2207272.1
359	2602002	437319.16	2208350.71
360	2602003	437329.44	2208442.73
361	2602004	437345.29	2208584.46
362	2602005	437351.23	2208588.9
363	2602006	437418.75	2208673.99
364	2602007	437469.45	2208766.79
365	2602008	438428.25	2210049.55
366	2602008001	438436.63	2210061.65
367	2602008002	438502.32	2210354.63
368	2602008003	438816.8	2211760.22
369	2602008004	438880.83	2211989.05
370	2602008005	439330.52	2211684.77
371	2602008006	439428.84	2211618.88
372	2602008007	439459.25	2211597.09
373	2602008008	439567.71	2211686.29
374	2602008009	440097.33	2212113.53
375	2602008010	439647.88	2212515.37
376	2602008011	439417.43	2212727.29
377	2602008012	439178.72	2212944.71
378	2602008013	439128.04	2213268.57
379	2602008014	439048.47	2213652.74
380	26006	439048.72	2213655.03
381	26004015	439041	2213830
382	26004013	439000	2213941

383	2600401301	438930	2213963
384	2600401302	438905	2214094
385	2600401303	438812	2214182
386	2600401304	438868	2214260
387	2600401305	438847	2214284.99
388	2600401306	438786	2214242
389	2600401307	438778	2214322
390	2600401308	438730	2214372
391	2600401309	438712	2214434
392	26004003	438625	2214468
393	26004004	438575	2214538
394	26004001	438440	2214613
395	26004002	438410	2214645
396	26004	438281.59	2214734.56
397	26003	437986.38	2214918.88
398	26002	437709.68	2215203.86
399	05322026	437667.43	2216059.3
400	26001	437663.1	2216147.12
401	26000	437657.87	2216400.13
402	25034001	437538.59	2216386.71
403	25034	436965.06	2216322.26
404	25032002	436947.9	2216554.3
405	25032001	436975.01	2216586.65
406	25032	437068.73	2216698.48
407	25031	436987.84	2217014.96
408	2503039	436981.46	2217078.64
409	2503038	436976.72	2217105.19
410	2503037	436977.45	2217128.68
411	2503036	436966.59	2217143.29
412	2503035	436943.11	2217144.52
413	2503034	436937.72	2217156.57
414	2503033	436910.42	2217176.34
415	2503032	436882	2217185.12
416	2503031	436856	2217184.87
417	2503030	436829.14	2217199.14
418	2503029	436797.32	2217217.95
419	2503028	436747.46	2217232.94
420	2503027	436699.17	2217253.91
421	2503026	436625.76	2217314.64
422	2503025	436604.47	2217336.35
423	2503024	436613.96	2217337.17
424	2503023	436518.08	2217445.62
425	2503022	436486.21	2217487.6

426	2503021	436449.9	2217500.64
427	2503020	436382.08	2217546.67
428	2503019	436357.4	2217568.04
429	2503018	436325.03	2217610.53
430	2503017	436302.27	2217626.87
431	2503016	436252.47	2217673.62
432	2503015	436211.89	2217701.74
433	2503014	436168.54	2217712.39
434	2503013	436099.2	2217723.43
435	2503012	436031.46	2217741.45
436	2503011	435996.71	2217758.47
437	2503010	435965.06	2217781.95
438	2503009	435928.12	2217786
439	2503008	435867.42	2217806.41
440	2503007	435843.42	2217806.77
441	2503006	435805.56	2217782.84
442	2503005	435747.56	2217783.71
443	2503004	435552.74	2217730.13
444	2503003	435513.15	2217724.22
445	2503002	435438.74	2217730.84
446	2503001	435339.12	2217727.04
447	25030	435294.98	2217715.49
448	25029007	435155.27	2217784.6
449	25029006	435108.85	2217806.56
450	25029005	434970.01	2217875.54
451	25029004	434825.71	2217946.43
452	25029003	434728.73	2217994.48
453	25029002	434553.46	2218080.53
454	25029001	434494.45	2218109.34
455	25029	434461.69	2218125.87
456	25025010	434375.46	2218190.38
457	25025009	434305.15	2218242.9
458	25025008	434217.73	2218308.29
459	25025007	434203.32	2218318.95
460	2502500601	434193.64	2218326.24
461	25025006	434180.48	2218336.06
462	25025005	434152.72	2218353.89
463	25025004	434004.06	2218461.96
464	25025003	433686.6	2218697.92
465	25025002	433400.38	2218912.94
466	25025001	433379.51	2218929.2
467	2502401	432915.95	2219279.58
468	25024	432765.18	2219785.2

469	25023	432468.97	2220067.92
470	25022	432167.34	2220229.22
471	25022003	431991.62	2220478.73
472	25022002	431915.17	2220542.61
473	25022001	431700.13	2220606.16
474	25020	431411.5	2220691.4
475	25020002	431405.1	2220690.5
476	25020001	431382.01	2220687.28
477	25019002	431341.77	2220681.68
478	25019001	431188.59	2220660.25
479	25019	430544.8	2220570.3
480	2501700101	429600.39	2220449.17
481	25017001	429596.41	2220448.68
482	2501102604	428883.8	2220359.9
483	2501102603	428412.7	2220298.5
484	2501102602	428292.19	2220278.91
485	2501102601	427954.4	2220224
486	25011026	427911.47	2220190.9
487	25011025	427794.7	2220101.6
488	25011024	427770.3	2220109.6
489	25011023	427726.1	2220134.1
490	25011022	427662.5	2220145
491	25011021	427603.1	2220176.8
492	25011020	427554.9	2220198.8
493	25011019	427490.3	2220210.2
494	25011018	427425	2220235.5
495	25011017	427343	2220286.6
496	25011016	427325.3	2220290.4
497	25011015	427307.4	2220308
498	25011014	427287.6	2220338.1
499	25011013	427273.4	2220386.7
500	25011012	427273.8	2220447.7
501	25011011	427244	2220475.4
502	25011010	427203.8	2220528.2
503	25011009	427190.2	2220573.3
504	25011008	427149.5	2220625.1
505	25011007	427149.7	2220651.1
506	25011006	427081.7	2220662.5
507	25011005	426956.7	2220686.6
508	25011004	426863.08	2220704.22
509	25011003	426629.4	2220748.2
510	25011002	426312.36	2220808.77
511	25011001	426228.23	2220824.85

512	2500207504	425962.6	2220875.6
513	2500207503	425693.2	2220928.5
514	2500207502	425675.88	2220931.9
515	2500207501	425230.3	2221019.4
516	25002075	424980.72	2221067.97
517	25002074	424970.4	2221069.98
518	25002073	424717	2221119.3
519	25002072	424620.47	2221138.26
520	25002071	424581.31	2221145.96
521	17320688	423925.96	2221274.69
522	25002070	423770.39	2221305.27
523	25002069	423596.22	2221338.96
524	25002068	423432	2221370.7
525	25002067	423326	2221398.8
526	25002066	423290.4	2221395.5
527	25002065	423261	2221371.1
528	25002064	423260	2221323.1
529	25002063	423236.8	2221290.1
530	25002062	423193	2221271.4
531	25002061	423156.4	2221243.1
532	25002060	423133.6	2221202.6
533	25002059	423115.4	2221064.4
534	25002058	423092.8	2221036.3
535	25002057	423000.9	2221015.7
536	25002056	422909.4	2220994.5
537	25002055	422850.6	2221001.6
538	25002054	422813.7	2221033.9
539	25002053	422772.6	2221052.7
540	25002052	422728	2221049.6
541	25002051	422681.6	2221003.5
542	25002050	422677	2221010.3
543	25002049	422634.5	2220957.7
544	25002048	422570.3	2220887.8
545	25002047	422429.7	2220872.1
546	25002046	422372.9	2220838.6
547	25002045	422293.8	2220669.8
548	25002044	422259.5	2220632.7
549	25002043	422206.6	2220642.7
550	25002042	422138.5	2220636.8
551	25002041	422055.9	2220626
552	25002040	421978.3	2220614.3
553	25002039	421936.6	2220592.1
554	25002038	421918.7	2220493.8

555	25002037	421907.8	2220404.4
556	25002036	421872.1	2220323.2
557	25002035	421835.3	2220290.6
558	25002034	421791.8	2220298
559	25002033	421733.9	2220354.5
560	25002032	421679.2	2220388
561	25002031	421635.7	2220395.9
562	25002030	421550.8	2220347.7
563	25002029	421519.6	2220270
564	25002028	421495.3	2220241.7
565	25002027	421447.8	2220242.7
566	25002026	421382.7	2220230.8
567	25002025	421328.3	2220236.8
568	25002024	421250.8	2220245
569	25002023	421203	2220260.4
570	25002022	421164.5	2220268.3
571	25002021	421071	2220264.6
572	25002020	421010.8	2220294.2
573	25002019	420955.2	2220287.7
574	25002018	420929.8	2220298
575	25002017	420916.3	2220349.1
576	25002016	420918.4	2220414.1
577	25002015	420889.6	2220440.8
578	25002014	420770.6	2220383.4
579	25002013	420655.8	2220411
580	25002012	420575.6	2220438.2
581	25002011	420526.9	2220467.7
582	25002010	420496.7	2220508
583	25002009	420477.6	2220550.6
584	25002008	420476.9	2220582.2
585	25002007	420458.6	2220651.8
586	25002006	420435	2220757
587	25002005	420424.8	2220788.1
588	25002004	420501.5	2221303.08
589	25002003	420508.7	2221351.4
590	25002002	420536.2	2221542.1
591	25002001	420609.18	2222020.32
592	25002	420642.2	2222236.7
593	25001001	420656.78	2222332.36
594	1732068202	420762.6	2223026.5
595	1732068201	420775.71	2223112.43
596	17320682	420811.66	2223348.29
597	25000001	420894.46	2223891.28

598	08330784	420808.73	2223904.59
599	25101	419990.15	2224031.67
600	25102	419163.92	2224150.7
601	25103	418438.05	2223607.98
602	25104	417973.41	2223268.93
603	25105	417488.78	2222915.84
604	25106	417241.23	2222731.04
605	25107	416579.58	2222235.27
606	08320693	416582.75	2222225.14
607	25108	416747.67	2221696.93
608	2510801	416767.08	2221615.05
609	2510802	416975.39	2220942.26
610	2510803	417108.59	2220512.05
611	2510804	417117.07	2220510.12
612	25112	417162.74	2220363.14
613	08330846	417167.17	2220331.48
614	25113	417219.47	2219958.28
615	08320670	417174.6	2219794.88
616	25114	416985.58	2219106.41
617	25115	416893.01	2218780.24
618	25116	416759.17	2218320.95
619	25117	416591.31	2217745.17
620	25118	416457.08	2217283.17
621	25119	416289.72	2216707.22
622	08331062	416215.89	2216452.56
623	25120	416141.39	2216195.58
624	08331060	416217.97	2216112.7
625	25121	416296.72	2216027.45
626	2512101	416462.51	2215956.26
627	25122	416753.55	2215831.73
628	25123	417339.83	2215580.05
629	25124	417890.76	2215343.6
630	0505728	417890.72	2215343.52
631	25125	417493.8	2214592.89
632	25126	417626.79	2214437.32
633	25127	418037.48	2213950.9
634	25128	418472.19	2213436.49
635	2512801	418715.05	2213147.83
636	25129	419168.56	2212608.77
637	08331054	419040.93	2211532.51
638	25130	419038.65	2211513.29
639	25131	418947.47	2210755.69
640	25132	418914.02	2210479.8

641	2513201	418888.64	2210279.39
642	2513202	418890.28	2210278.09
643	0505507	418885.51	2210237.58
644	25133	418855.7	2209984.31
645	25134	418755.02	2209131.06
646	25135	418727.25	2208911.69
647	25136	418682.16	2208562.73
648	25137	418320.97	2208326.26
649	25138	417765.37	2207863.93
650	0505754	417765.06	2207863.73
651	25139	417588.67	2207750.26
652	25140	417127.03	2207604.25
653	25141	417001.27	2207522.92
654	25142	416857.72	2207430.07
655	25143	416558.85	2207283.39
656	25144	416310.76	2207272.26
657	08331110	416282.98	2207264.08
658	25145	416075.36	2207202.97
659	25146	415884.38	2207221.34
660	25147	415643.89	2207153.44
661	25148	415479.94	2207108.32
662	08331115	415457.59	2207098.1
663	25149	415305.7	2207028.69
664	25150	415224.58	2207047.59
665	2515001	415221.68	2207044.02
666	2515002	415053.77	2206840.55
667	25151	415000.19	2206775.61
668	0506442	414824.02	2206806.35
669	25152	414815.57	2206807.82
670	25153	414563.01	2206768.8
671	08331122	414376.98	2206786.41
672	25154	414087.31	2206813.84
673	25155	413858.39	2206728.82
674	25156	413719.18	2206676.43
675	08320982	413708.14	2206672.23
676	25157	413483.29	2206586.66
677	25158	413331.2	2206536.83
678	25159	413048.07	2205945.78
679	25160	412354.86	2205211.97
680	08321175	412222.42	2205128.45
681	25161	412220.31	2205127.12
682	2516101	412139.07	2205056.36
683	2516102	412119.02	2205071.29

684	2516103	412072.69	2205024.14
685	2516104	412028.71	2205022.99
686	2516105	411981.32	2204992.33
687	2516106	411944.55	2204927.22
688	2516107	411864.96	2204811.96
689	2516108	411838.63	2204760.88
690	2516109	411782.87	2204694.7
691	2516110	411773.51	2204653.18
692	2516111	411758.6	2204627.13
693	2516112	411739.26	2204585.08
694	2516113	411713.83	2204561.99
695	2516114	411703.91	2204541.46
696	2516115	411698	2204512.94
697	2516116	411688.09	2204487.91
698	251611601	411671.52	2204464.2
699	2516117	411669.19	2204460.86
700	2516118	411612.57	2204314.74
701	2516119	411565.72	2204257.63
702	2516120	411506.46	2204165.99
703	2516121	411468.53	2204143.9
704	2516122	411440.18	2204087.34
705	2516123	411385.3	2204043.71
706	2516124	411364.42	2203997.17
707	2516125	411304.01	2203969.02
708	2516126	411259.57	2203942.41
709	2516127	411214.39	2203823.32
710	2516128	411146.86	2203839.14
711	2516129	411111.53	2203774.57
712	2516130	411057.64	2203738.93
713	2516131	411007.76	2203691.31
714	2516132	410884.4	2203645
715	2516133	410818.6	2203571.36
716	2516134	410791.81	2203487.8
717	2516135	410741.92	2203449.67
718	2516136	410705.94	2203445.09
719	2516137	410627.77	2203320.41
720	2516138	410588.86	2203287.31
721	251613801	410542.04	2203215.11
722	2516139	410500.23	2203150.62
723	2516140	410394.31	2203120.85
724	0507364	410361.62	2203028.47
725	2516141	410361.56	2203028.29
726	2516142	410288.15	2202994.61

727	2516143	410219.72	2202973.43
728	2516144	410146.36	2202923.26
729	2516145	410047.85	2202933.01
730	2516146	410002.82	2202948.4
731	2516147	409896.34	2202945.62
732	2516148	409842.38	2202935.49
733	2516149	409798.43	2202918.37
734	2516150	409726.65	2202838.21
735	2516151	409676.25	2202800.09
736	2516152	409624.4	2202743.47
737	2516153	409605.05	2202687.92
738	2516154	409566.59	2202672.83
739	2516155	409548.68	2202640.79
740	251615501	409544.31	2202636.44
741	2516156	409510.13	2202602.29
742	2516157	409476.05	2202551.95
743	2516158	409485.22	2202495.77
744	2516159	409486.5	2202462.3
745	2516160	409437.69	2202404.89
746	2516161	409407.12	2202354.19
747	2516162	409394	2202266.14
748	2516163	409415.73	2202234.45
749	2516164	409446.55	2202213.62
750	2516165	409463.73	2202157.26
751	2516166	409490.91	2202113.77
752	2516167	409524.33	2202077.54
753	2516168	409526.65	2201991.08
754	2516169	409544.98	2201969.77
755	2516170	409536.35	2201894.9
756	2516171	409507.21	2201859.26
757	2516172	409503.8	2201818.1
758	2516173	409454.21	2201728.65
759	2516174	409444.02	2201707.24
760	2516175	409408.57	2201666.35
761	2516176	409367.46	2201642.76
762	2516177	409264.4	2201564.75
763	2516178	409208.47	2201536.09
764	2516179	409175.42	2201523.8
765	2516180	409117.05	2201545.48
766	2516181	409071.13	2201542.8
767	2516182	409032.61	2201529.81
768	2516183	409022.66	2201541.44
769	2516184	408990.23	2201526.19

770	2516185	408979.64	2201476.24
771	2516186	408969.34	2201457.84
772	2516187	408959.72	2201408.95
773	2516188	408939.53	2201348.64
774	2516189	408916.01	2201257.67
775	2516190	408896.95	2201193.91
776	2516191	408873.86	2201157
777	2516192	408823.15	2201135.54
778	08327385	408758.21	2201049.59
779	25162	408409.2	2200587.71
780	08333033	408301.39	2200432.2
781	08333034	408292.64	2200419.31
782	08000001	408186.01	2200262.23
783	08000225	408097.2	2200134.49
784	08000224	407746.31	2200306.36
785	08000223	407557.93	2200398.31
786	08000222	407206.05	2200569.8
787	08333249	407070.78	2200635.86
788	08000221	406914.47	2200712.2
789	08000220	406855.78	2200732.63
790	08000219	406710.48	2200795.45
791	08000218	406580.29	2200872.34
792	08000217	406319.21	2201076.13
793	08000216	405966.23	2201386.27
794	08000215	405695.22	2201627.33
795	25168	405598.89	2201719.2
796	08327458	405586.4	2201700.83
797	2516801	405575.74	2201685.16
798	08334450	405467.48	2201525.89
799	25169	405345.64	2201346.65
800	25170	405084.66	2200968.7
801	25171	404301.35	2199858.6
802	08327745	403603.89	2199062.57
803	25172	403443.28	2198879.27
804	08327788	403334.06	2198766.66
805	25173	403276.6	2198707.42
806	2517306016	403256.48	2198685.55
807	2517306015	403356.51	2198620.34
808	2517306014	403423.42	2198589.37
809	2517306013	403486.23	2198561.04
810	2517306012	403529.39	2198539.59
811	2517306011	403566.43	2198511.57
812	2517306010	403592.19	2198482.79

813	251730609	403616.11	2198444.47
814	251730608	403640.07	2198399.88
815	251730607	403656.13	2198366.29
816	251730606	403669.53	2198323.19
817	251730605	403677.96	2198271.74
818	251730604	403670.53	2198235.11
819	251730603	403651.85	2198192.04
820	251730602	403639.89	2198184.93
821	251730601	403642.41	2198164.86
822	2517306	403653.89	2198073.09
823	2517307	403694.11	2197985.93
824	2517308	403719.94	2197971.52
825	2517309	403776.45	2197971.31
826	2517310	403911.03	2197968.91
827	2517311	403958.99	2197970.5
828	2517312	404029.32	2197978.12
829	251731201	404200.74	2197944.06
830	25174	404256.48	2197450.61
831	2517401	404296.93	2196910.05
832	2517402	404340.43	2196328.93
833	08335901	404365.87	2195988.91
834	08335902	404376.99	2195840.4
835	2517403	404381.88	2195774.98
836	2517404	404846.61	2195086
837	25177	404459.73	2194774.87
838	25178	403780.65	2194330.09
839	08335907	403741.2	2194302.27
840	08335908	403468.98	2194110.28
841	25179	403425.89	2194079.89
842	08335910	403422.01	2194077.17
843	08335911	402938.84	2193739.1
844	25180	402600.57	2193502.42
845	08335913	402507.72	2193437.1
846	25181	402051.55	2193116.23
847	25182	401616.3	2192811
848	2518201	401597.91	2192804.43
849	2518202	401186.38	2192515.55
850	2518203	401091.29	2192594.45
851	2518204	401020.89	2192579.07
852	2518205	400969.82	2192560.85
853	2518206	400941.05	2192541.3
854	2518207	400860.27	2192523.61
855	2518208	400811.32	2192516.56

856	2518209	400792.96	2192517.04
857	25182010	400766.75	2192517.73
858	25182011	400723.76	2192509.24
859	25182012	400689.72	2192496.35
860	25182013	400664.62	2192481.29
861	25182014	400654.04	2192423.94
862	25182015	400604.2	2192279.28
863	25182016	400603.7	2192254.73
864	25182017	400596.48	2192233.11
865	25182018	400579.02	2192195.79
866	25182019	400566.95	2192138.43
867	25182020	400558.93	2192123.5
868	25182021	400544.23	2192107.03
869	25182022	400522.41	2192060.01
870	25182023	400450.74	2191869.82
871	25182024	400594.74	2191646.17
872	25182025	400602.72	2191628.32
873	25182026	400604.27	2191589.34
874	25182027	400600.4	2191563.49
875	25182028	400611.59	2191554.16
876	25182029	400621.87	2191539.46
877	25182030	400635.27	2191548.44
878	25182031	400644.3	2191548.9
879	25182032	400637.22	2191530.77
880	25182033	400646.43	2191523.54
881	25182034	400651.63	2191512.62
882	25182035	400657.15	2191485.03
883	25182036	400651.84	2191454.63
884	25182037	400654.2	2191438.17
885	25182038	400660.58	2191421.69
886	25182039	400672.55	2191404.8
887	25182040	400709.98	2191429.34
888	25182041	400690.8	2191393.87
889	25182042	400699.86	2191384.36
890	25182043	400710.12	2191385.33
891	25182044	400709.17	2191376.1
892	25182045	400724.28	2191346.92
893	25182046	400726.1	2191326.07
894	25182047	400729.76	2191304.31
895	25182048	400743.3	2191311.87
896	25182049	400748.06	2191333.86
897	25182050	400757.13	2191337.23
898	25182051	400769.95	2191338.43

899	25182052	400778.54	2191336.67
900	25182053	400777.31	2191283.72
901	25182054	400764.36	2191242.25
902	25182055	400773.86	2191239.92
903	25182056	400794.78	2191237.48
904	25182057	400812.21	2191240.93
905	25182058	400905.04	2191288.19
906	25182059	401001.59	2191300.25
907	25182060	401016.54	2191319.23
908	25182061	401012.8	2191371.55
909	25182062	401021.76	2191382.06
910	25182063	401030.09	2191385.23
911	25182064	401032.42	2191352.41
912	25182065	401044.71	2191334.42
913	25182066	401079.53	2191352.34
914	25182067	401090.66	2191367.11
915	25182068	401096.42	2191387.47
916	25182069	401101.01	2191392.16
917	25182070	401109.36	2191371.59
918	25182071	401120.88	2191372.59
919	25182072	401150.68	2191386.05
920	25182073	401209.8	2191407.05
921	25182074	401227.86	2191409.46
922	25182075	401213.83	2191380.5
923	25182076	401192.33	2191356.77
924	25182077	401117.28	2191312.57
925	25182078	401069.55	2191273.94
926	25182079	401084.18	2191246.05
927	25182080	401085.32	2191238.63
928	25182081	401073.86	2191237.03
929	25182082	401050.72	2191236.46
930	25182083	401002.69	2191194.45
931	25182084	400962.82	2191178.54
932	25182085	400914.17	2191177.66
933	25182086	400893.05	2191151.12
934	25182087	400856.05	2191127.94
935	25182088	400811.91	2191127.85
936	25182089	400809.17	2191118.3
937	25182090	400816.61	2191051.27
938	25182091	400831.12	2191028.05
939	25182092	400842.42	2191017.85
940	25182093	400869.75	2191031.67
941	25182094	400917.5	2191047.81

942	25182095	400929.04	2191050.78
943	25182096	400938.62	2191050.24
944	25182097	400936.81	2191042.02
945	25182098	400924.85	2191021.29
946	25182099	400914.08	2191008.48
947	251820100	400879.25	2190982.89
948	251820101	400873.85	2190974.01
949	251820102	400869.89	2190961.67
950	251820103	400877.1	2190954
951	251820104	400888.42	2190947.21
952	251820105	400906.85	2190948.5
953	251820106	400926.6	2190950
954	251820107	400936.92	2190949.16
955	251820108	400947.12	2190937.59
956	251820109	400963.66	2190925.8
957	251820110	400983.23	2190929.96
958	251820111	401051.92	2190956.84
959	251820112	401075.27	2190953.87
960	251820113	401089.19	2190947.98
961	251820114	401087.18	2190922.18
962	251820115	401075.98	2190885.29
963	251820116	401067.93	2190855.81
964	251820117	401088.73	2190836.55
965	251820118	401066.54	2190814.3
966	251820119	400944.24	2190683.36
967	251820120	400948.86	2190669.91
968	251820121	400965.98	2190665.57
969	251820122	400981.53	2190670.14
970	251820123	401002.35	2190668.06
971	251820124	401024.74	2190657.07
972	251820125	401077.45	2190613.88
973	251820126	401122.81	2190576.7
974	251820127	401147.65	2190541.92
975	251820128	401159.03	2190517.45
976	251820129	401183.53	2190518.37
977	251820130	401205.11	2190514.07
978	251820131	401259.59	2190486.94
979	251820132	401326.85	2190444.28
980	251820133	401381.35	2190414.92
981	251820134	401404.53	2190397.98
982	251820135	401409.97	2190373.48
983	251820136	401406.03	2190320.64
984	251820137	401410.08	2190286.45

985	251820138	401426.67	2190259.79
986	251820139	401455.07	2190242.14
987	251820140	401480.39	2190234.89
988	251820141	401497.73	2190208.24
989	251820142	401517.67	2190143.67
990	251820143	401521.06	2190100.55
991	251820144	401526.44	2190081.25
992	251820145	401555.83	2190038.32
993	251820146	401562.76	2190013.08
994	251820147	401564.49	2189987.06
995	251820148	401585.04	2189936.63
996	251820149	401621.09	2189892.29
997	251820150	401679.68	2189827.22
998	251820151	401700.04	2189795.39
999	251820152	401716.56	2189776.91
1000	251820153	401753.76	2189770.48
1001	251820154	401792.66	2189741.01
1002	251820155	401816.67	2189715.89
1003	251820156	401840	2189684.82
1004	251820157	401930.75	2189593.24
1005	251820158	401971.19	2189558.57
1006	251820159	401979.49	2189545.25
1007	251820160	401981.18	2189524.43
1008	251820161	401988.73	2189511.84
1009	251820162	401998.48	2189502.24
1010	251820163	402017.87	2189493.46
1011	251820164	402037.32	2189479.46
1012	251820165	402046.38	2189463.91
1013	251820166	402047.22	2189454.24
1014	251820167	402021.21	2189379.67
1015	251820168	402021.38	2189361.82
1016	251820169	402050.89	2189306.25
1017	251820170	402050.66	2189299.53
1018	251820171	402047.98	2189290.56
1019	251820172	402040.29	2189279.85
1020	251820173	402014.76	2189263.89
1021	251820174	401992.11	2189241.83
1022	251820175	401994	2189225.11
1023	251820176	402037.99	2189196.66
1024	251820177	402042.1	2189181.08
1025	251820178	402038.92	2189167.64
1026	251820179	402021.89	2189142.86
1027	251820180	402023.22	2189126.69

1028	251820181	402048.38	2189083.48
1029	251820182	402046.84	2189072.3
1030	251820183	402036.92	2189061
1031	251820184	402014.92	2189031.69
1032	251820185	402001.73	2189012.54
1033	251820186	401994.13	2188994.58
1034	251820187	401991.16	2188964.4
1035	251820188	401990.82	2188902.99
1036	251820189	401984.25	2188891.74
1037	251820190	401965.31	2188878.59
1038	251820191	401945.46	2188863.33
1039	251820192	401928.94	2188843.02
1040	251820193	401926.9	2188827.36
1041	251820194	401932.76	2188806.23
1042	251820195	401941.92	2188789.6
1043	251820196	401944.36	2188774
1044	251820197	401934.49	2188758.24
1045	251820198	401911.21	2188741.19
1046	251820199	401878.89	2188731.84
1047	251820200	401853.09	2188737.09
1048	251820201	401832.76	2188752.45
1049	251820202	401809.1	2188765.54
1050	251820203	401786.65	2188771.94
1051	251820204	401774.24	2188779.59
1052	251820205	401770.76	2188789.6
1053	251820206	401773.95	2188803.03
1054	251820207	401796	2188827.88
1055	251820208	401795.8	2188843.51
1056	251820209	401786.64	2188860.13
1057	251820210	401763.01	2188870.99
1058	251820211	401741.72	2188874.06
1059	251820212	401701.59	2188862.37
1060	251820213	401689.42	2188852.17
1061	251820214	401665.96	2188849.63
1062	251820215	401653.26	2188880.72
1063	251820216	401642.06	2188881.69
1064	251820217	401621.29	2188843.46
1065	251820218	401592.42	2188826.34
1066	251820219	401574.52	2188826.1
1067	251820220	401560.17	2188811.4
1068	251820221	401551.45	2188793.43
1069	251820222	401550.68	2188765.51
1070	251820223	401524.24	2188733.9

1071	251820224	401511.27	2188698.01
1072	251820225	401500.81	2188675.16
1073	251820226	401492.76	2188657.58
1074	251820227	401488.56	2188636.31
1075	251820228	401488.77	2188619.57
1076	251820229	401477.74	2188607.15
1077	251820230	401456.65	2188594.59
1078	251820231	401446.74	2188582.18
1079	251820232	401441.37	2188564.25
1080	251820233	401442.73	2188545.29
1081	251820234	401420.93	2188500.35
1082	251820235	401410.18	2188465.6
1083	251820236	401417.28	2188435.55
1084	251820237	401427.64	2188412.24
1085	251820238	401439.04	2188395.65
1086	251820239	401439.32	2188373.32
1087	251820240	401435.08	2188355.41
1088	251820241	401421.87	2188338.49
1089	251820242	401407.69	2188309.28
1090	251820243	401394.78	2188273.17
1091	251820244	401314.6	2188389.48
1092	251820245	401071.04	2188775.07
1093	251820246	401070.62	2188775.72
1094	08336060	400764.98	2189207.11
1095	08336061	400703.22	2189294.29
1096	25186	400600.33	2189439.51
1097	25187	400005.78	2190310.65
1098	08336064	399995.41	2190329.24
1099	2518701	399945.88	2190418.05
1100	2518702	399730.78	2190742.3
1101	2518703	399485.57	2190637.35
1102	25189	399441.12	2190607.61
1103	25190	399207.42	2190505.81
1104	25191	398941.47	2189766.89
1105	25192	398437.46	2189677.79
1106	08336070	397915.06	2189587.33
1107	25193	397911.15	2189586.65
1108	25194	396679.74	2189371.54
1109	08325498	396372.61	2189317.9
1110	08337388	395920.2	2189238.89
1111	25195	395684.85	2189197.79
1112	25196	395248.17	2189119.55
1113	25197	394767.11	2189036.1

1114	25198	394450.7	2188981.78
1115	25199	394111.75	2188551.84
1116	251990101	394108.04	2188547.03
1117	2519901	394062.02	2188487.35
1118	2519902	394030.69	2188453.23
1119	2519903	394019.77	2188424.01
1120	0509173	394019.59	2188423.9
1121	2519904	393987.16	2188403.87
1122	2519905	393988.02	2188360.38
1123	2519906	393962.05	2188333.86
1124	2519907	393925.21	2188325.14
1125	2519908	393910.59	2188306.35
1126	2519909	393863.54	2188155.91
1127	2519910	393825.7	2188122.65
1128	2519911	393773.31	2188066.11
1129	2519912	393734.91	2188010.35
1130	60000	393720.81	2188001.6
1131	60000001	393673.52	2187776.12
1132	60000002	393646.29	2187686.58
1133	60000003	393682.24	2187638.78
1134	60000004	393688.64	2187592.41
1135	60000005	393666.62	2187517.47
1136	60000006	393729.7	2187463.21
1137	60000007	393777.04	2187421.14
1138	60000008	393804.81	2187381.68
1139	60000009	393798.68	2187287.05
1140	60000010	393742.07	2187216.44
1141	60000011	393750.51	2187169.1
1142	60000012	393750.32	2187102.58
1143	60000013	393814.68	2187084.35
1144	60000014	393830.57	2187065.66
1145	60000015	393823.66	2186959.52
1146	60000016	393785.47	2186917.76
1147	60000017	393774.67	2186882.55
1148	60000018	393810.73	2186854.25
1149	60000038015	393800.59	2186775.07
1150	60000038014	393811.02	2186716.55
1151	60000038013	393797.21	2186683.99
1152	60000038012	393790.05	2186658.35
1153	60000038011	393773.53	2186589.16
1154	60000038010	393766.19	2186527.78
1155	60000038009	393741.86	2186467.81
1156	60000038008	393751.76	2186347.18

1157	60000038007	393662.78	2186250.39
1158	60000038006	393644.08	2186206.68
1159	60000038005	393586.22	2186215.05
1160	60000038004	393471.97	2186153.56
1161	60000038003	393459.86	2186075.09
1162	60000038002	393394.54	2186028.89
1163	60000038001	393297.56	2185996.61
1164	60000038	393271.2	2185976.45
1165	60000039	393257.74	2185973.28
1166	60000040	393205.69	2185977.63
1167	60000041	393173.77	2185971.73
1168	60000042	393150.07	2185908.44
1169	60000043	393124.79	2185889.62
1170	60000044	393089.93	2185878.69
1171	60000045	393074.17	2185859.99
1172	60000046	393083.84	2185846.11
1173	60000047	393116.57	2185827.52
1174	60000048	393124.26	2185812.62
1175	60000049	393074.57	2185788.5
1176	60000050	393035.22	2185735.5
1177	60000051	393005.59	2185746.64
1178	60000052	392937.35	2185725.78
1179	60000053	392925.41	2185680.63
1180	60000054	392848.1	2185585.67
1181	60000055	392841.05	2185550.59
1182	60000056	392887.42	2185480.17
1183	60000057	392858.84	2185446.31
1184	60000058	392838.96	2185436.55
1185	60000059	392865.19	2185418.88
1186	60000060	392879.02	2185392.07
1187	60000061	392872.92	2185359.99
1188	60000062	392877.07	2185268.04
1189	60000063	392812.14	2185222.73
1190	60000064	392801.82	2185208.1
1191	60000065	392808.74	2185174.69
1192	60000066	392833.47	2185115.99
1193	60000067	392845.79	2185090.15
1194	6000007101	392845.46	2185030.51
1195	60000071	392729.25	2185013.7
1196	60000072	392752.64	2184982.5
1197	60000073	392721.71	2184937.11
1198	60000074	392711.97	2184915.98
1199	60000075	392756.07	2184868.54

1200	60000076	392806.54	2184870.67
1201	60000077	392855.21	2184856.77
1202	60000078	392874.54	2184830.52
1203	60000079	392862.66	2184780.87
1204	6000008001	392858.9	2184775.94
1205	60000080	392799.9	2184698.52
1206	60000081	392773.24	2184705.95
1207	60000082	392760.55	2184691.18
1208	60000083	392766.46	2184671.8
1209	60000084	392746.61	2184641.38
1210	60000085	392803.25	2184588.08
1211	60000086	392850.36	2184513.07
1212	60000087	392867.53	2184481.93
1213	60000088	392846.04	2184433.97
1214	60000089	392823.04	2184433.98
1215	60000090	392805.07	2184409.1
1216	60000091	392808.67	2184333.66
1217	60000092	392818.9	2184299.87
1218	60000093	392897.12	2184219.53
1219	60000094	392925.58	2184174.63
1220	60000095	392963.52	2184177.93
1221	60000096	392998.76	2184190.19
1222	60000097	393043.66	2184171.64
1223	60000098	393056.76	2184143.42
1224	60000099	393085.88	2184114.53
1225	60000100	393087.26	2184050.06
1226	60000101	393047.26	2184026.2
1227	60000102	393072.37	2183950.72
1228	60000103	393078.08	2183917.35
1229	60000104	393074.1	2183845.75
1230	60000105	393098.12	2183821.75
1231	60000106	393119.04	2183802.2
1232	60000107	393095.97	2183734.7
1233	60000108	393081.4	2183691.38
1234	60000109	393095.69	2183607.67
1235	60000110	393115.59	2183589.1
1236	60000111	393188.52	2183545.64
1237	60000112	393217.57	2183496.26
1238	60000113	393194.61	2183447.76
1239	60000114	393188.17	2183398.12
1240	60000115	393217.72	2183301.74
1241	60000116	393198.68	2183279.83
1242	60000117	393199.49	2183241.84

1243	60000118	393196.16	2183187.26
1244	60000119	393206.55	2183168.98
1245	60000120	393236.19	2183139.11
1246	60000121	393266.22	2183067.24
1247	60000122	393298.6	2183049.93
1248	60000123	393328.26	2183042.05
1249	6000012401	393359.39	2183021.2
1250	60000124	393362.26	2183019.27
1251	60000125	393396.38	2182967
1252	60000126	393413.19	2182928.85
1253	6000013408	393380.03	2182905.8
1254	6000013407	393360.49	2182879.25
1255	6000013406	393314.83	2182867.51
1256	6000013405	393297.9	2182834.93
1257	6000013404	393303.26	2182758.87
1258	6000013403	393334.8	2182721.06
1259	6000013402	393341.94	2182668.43
1260	6000013401	393348.49	2182655.34
1261	60000134	393352.44	2182635.01
1262	60000135	393353.48	2182586.03
1263	60000136	393347.31	2182523.89
1264	60000137	393306.81	2182453.52
1265	60000138	393290.56	2182417.67
1266	60000139	393256.34	2182404.44
1267	60000140	393274.22	2182363.32
1268	60000141	393293.61	2182298.21
1269	60000142	393325.03	2182255.38
1270	60000143	393337.45	2182235.64
1271	6000014401	393370.21	2182177.84
1272	60000144	393373.3	2182172.39
1273	60000145	393388.03	2182138.7
1274	60000146	393373.28	2182102.89
1275	60000147	393398.23	2182058.41
1276	60000148	393408.13	2182040.12
1277	60000149	393408.48	2182023.62
1278	60000150	393438.54	2181974.25
1279	60000151	393471.54	2181866.36
1280	60000152	393477.56	2181837.96
1281	60000153	393504.49	2181814.96
1282	60000154	393569.32	2181748.65
1283	60000155	393591.36	2181768.56
1284	60000156	393646.53	2181678.08
1285	60000157	393677.86	2181633.15

1286	60001	393690.31	2181545.86
1287	6000202	393691.39	2181516.03
1288	6000201	393687.01	2181502.33
1289	60002	393633.3	2180794.59
1290	6000301	393473.76	2180356.45
1291	60003	393404.8	2180167.06
1292	60004	394030.12	2180227.15
1293	6000501	394023.86	2180363.74
1294	60005	394003.43	2180809.07
1295	60006	393828.23	2181588.24
1296	60007	394397.73	2181763.17
1297	60008	394807.28	2181179.8
1298	6000905	395039.2	2180842.27
1299	6000904	395125.41	2180718.89
1300	6000903	395166.21	2180657.43
1301	6000902	395276.06	2180497.53
1302	6000901	395355.85	2180381.4
1303	60009	395363.04	2180370.94
1304	6001102	396047.79	2179377.82
1305	6001101	396085.8	2179322.8
1306	60011	396100.9	2179300.96
1307	6001102	396100.6	2179294.54
1308	6001101	396098.98	2179260.95
1309	600110604	396077.66	2179217.59
1310	600110603	396016.52	2179154.82
1311	600110602	395972.98	2179109.27
1312	600110601	395930.74	2179095.14
1313	6001106	395903.84	2179097.07
1314	6001107	395882.4	2179065.02
1315	6001108	395835.58	2178981.43
1316	6001109	395800.64	2178950.87
1317	6001110	395767.68	2178936.8
1318	6001111	395736.18	2178936.23
1319	6001112	395670.17	2178942.6
1320	6001113	395645.18	2178939.05
1321	6001114	395555.27	2178899.37
1322	6001115	395508.79	2178894.27
1323	6001116	395415.77	2178904.58
1324	6001117	395385.3	2178894.02
1325	6001118	395334.88	2178853.41
1326	6001304	395298.13	2178843.92
1327	6001303	395305.46	2178831.27
1328	6001302	395365.27	2178743.5

1329	6001301	395449.26	2178620.24
1330	60013	395496.42	2178551.03
1331	60014	395593.98	2178396.85
1332	60015	395825.48	2178026.27
1333	6001602	396227.08	2177556.23
1334	6001601	396235.37	2177546.53
1335	60016	396485.92	2177253.29
1336	6001701	396748.37	2176956.4
1337	60017	396813.8	2176882.39
1338	6001801	397107.28	2176548.14
1339	60018	397388.15	2176228.26
1340	6001901	397600.13	2175987.39
1341	60019	397934.96	2175606.95
1342	6002002	398097.38	2175426.87
1343	6002001	398297.72	2175204.76
1344	60020	398418.71	2175070.62
1345	6002102	398589.51	2174879.71
1346	6002101	398608.11	2174858.91
1347	60021	398748.46	2174702.04
1348	6002201	398867.95	2174562.88
1349	60022	399064.65	2174333.8
1350	6002403	400033.48	2173225.91
1351	6002402	400047.32	2173210.66
1352	6002401	400061.41	2173195.13
1353	60024	400646.33	2172550.74
1354	60026023	400886.69	2172277.28
1355	60026022	400967.3	2172187.67
1356	60026021	400946.18	2172172.97
1357	60026020	400941.5	2172169.84
1358	60026019	400926.96	2172160.1
1359	60026018	400934.25	2172139.56
1360	60026017	400940.83	2172110.07
1361	60026016	400947.75	2172091.94
1362	60026015	400952.97	2172081.77
1363	60026014	400958.97	2172072.31
1364	60026013	400964.22	2172065.03
1365	60026012	400968.34	2172060.68
1366	60026011	400970.99	2172058.72
1367	60026010	400973.52	2172058
1368	60026009	400976.57	2172058.17
1369	60026008	400979.43	2172058.81
1370	60026007	400990.47	2172063.14
1371	60026006	400998.91	2172066.86

1372	60026005	401012.98	2172074.08
1373	60026004	401021.52	2172078.49
1374	60026003	401042.25	2172098.69
1375	60026002	401054.04	2172084.79
1376	60026001	401217.88	2171894.26
1377	60026	401273.64	2171824.87
1378	6002702	401388.25	2171681.5
1379	6002701	401463.54	2171587.8
1380	60027	401650.07	2171356.43
1381	0508919020	401704.72	2171215.74
1382	0508919019	401716.25	2171189.42
1383	0508919018	401721.85	2171173.97
1384	0508919017	401725.19	2171157.3
1385	0508919016	401727.05	2171140.8
1386	0508919015	401726.15	2171128.57
1387	0508919014	401726.04	2171123.2
1388	0508919013	401729.6	2171115.72
1389	0508919012	401732.1	2171109.53
1390	0508919011	401732.06	2171084.35
1391	0508919010	401743.09	2171084.61
1392	0508919009	401757.83	2171078.84
1393	0508919008	401769.69	2171068.8
1394	0508919007	401786.41	2171036.78
1395	0508919006	401794.04	2171029.66
1396	0508919005	401803.72	2171027.22
1397	0508919004	401812.94	2171027.75
1398	0508919003	401822.54	2171031.67
1399	0508919002	401836.36	2171034.36
1400	0508919001	401856.11	2171031.18
1401	0508919	401880.8	2171037.62
1402	60029	401928.78	2170971.94
1403	60037053	401974.19	2170964.41
1404	60037052	402012.5	2170955.65
1405	60037051	402016.82	2170953.45
1406	60037050	402022	2170949.81
1407	60037049	402027.27	2170944.64
1408	60037048	402033.89	2170936.75
1409	60037047	402044.79	2170923.06
1410	60037046	402050.31	2170918.31
1411	60037045	402058.05	2170913.7
1412	60037044	402063.73	2170911.58
1413	60037043	402093.51	2170902.68
1414	60037042	402107.33	2170899.01

1415	60037041	402155.07	2170888.15
1416	60037040	402169.07	2170885.56
1417	60037039	402183.13	2170883.45
1418	60037038	402202.98	2170881.33
1419	60037037	402225.55	2170880.7
1420	60037036	402239.88	2170881.31
1421	60037035	402251.99	2170882.22
1422	60037034	402274.84	2170884.79
1423	60037033	402309.59	2170888.96
1424	60037032	402330.94	2170891.12
1425	60037031	402352.62	2170892.13
1426	60037030	402390.08	2170892.02
1427	60037029	402488.73	2170890.9
1428	60037028	402569.59	2170889.82
1429	60037027	402642.01	2170889.27
1430	60037026	402666.78	2170890.41
1431	60037025	402731.7	2170897.56
1432	60037024	402894.61	2170920.6
1433	60037023	402904.39	2170913.77
1434	60037022	402934.44	2170871.51
1435	60037021	402940.1	2170827.24
1436	60037020	402933.18	2170789.97
1437	60037019	402915.51	2170779.72
1438	60037018	402906.46	2170772.07
1439	60037017	402894.75	2170760.36
1440	60037016	402884.11	2170749.87
1441	60037015	402881.83	2170730.15
1442	60037014	402913.72	2170694.76
1443	60037013	402967.08	2170633.01
1444	60037012	402990.93	2170603.39
1445	60037011	402993.09	2170575.37
1446	60037010	403005.09	2170501.22
1447	60037009	403022.81	2170445.81
1448	60037008	403046.88	2170423.23
1449	60037007	403073.43	2170418.28
1450	60037006	403142.15	2170458.38
1451	60037005	403174.5	2170493.89
1452	60037004	403284.75	2170383.77
1453	60037003	403311.54	2170401.32
1454	60037002	403372.79	2170442.31
1455	60037001	403392.34	2170456.59
1456	60037	403436.8	2170410.28
1457	60038	403685.87	2170439.66

1458	60039	403984.7	2170471.65
1459	60040	404359.96	2170511.83
1460	60041	404416.19	2170516.73
1461	60042	404693.72	2170549.82
1462	60043	405190.64	2170605.83
1463	60044	405608.45	2170652.1
1464	6004501	405804.25	2170675.16
1465	60045	405804.89	2170675.24
1466	60046	405888.91	2170606.53
1467	60047	405961.31	2170549.75
1468	60048	406137.78	2170401.27
1469	60052014	406149.87	2170377.79
1470	60052013	406152.47	2170358.89
1471	60052012	406153.28	2170355.97
1472	60052011	406155.35	2170354.05
1473	60052010	406195.44	2170303.69
1474	60052009	406242.09	2170247.16
1475	60052008	406268.81	2170221.52
1476	60052007	406336.31	2170167.21
1477	60052006	406380.81	2170117.56
1478	60052005	406413.5	2170085.08
1479	60052004	406459.18	2170025.03
1480	60052003	406544.28	2170033.27
1481	60052002	406556.45	2170028.28
1482	60052001	406564.4	2170040.4
1483	60052	406616.35	2170068.32
1484	60053	406599.79	2170347.62
1485	60054	406797.48	2170555.32
1486	6005501	406991.13	2170756.64
1487	60055	407022.09	2170788.83
1488	60056	407125.26	2170869.55
1489	60057	407166.66	2170889.76
1490	6005801	407436.2	2170877.89
1491	60058	407547.82	2170872.98
1492	60059	407713.87	2170876.93
1493	60060	407772.96	2170866.02
1494	60061	407930.33	2170781.86
1495	60062	407982.19	2170747.85
1496	60063	408020.7	2170712.57
1497	60064	408038.23	2170646.21
1498	60065	408158.22	2170658.07
1499	60066	408295.41	2170597.82
1500	60067	408433.42	2170531.95

1501	60068	408549.36	2170459.93
1502	60069	408703.51	2170298.82
1503	60070	408831.42	2170217.51
1504	60071	408882.36	2170121.32
1505	60072	408923.58	2170061.67
1506	60073	408943.58	2169960.09
1507	60074	408849.93	2169866.27
1508	60075	408805.29	2169908.28
1509	60076	408792.99	2169831.69
1510	60077	408797.22	2169743.29
1511	6007901	408762.43	2169671.23
1512	60079	408747.9	2169611.04
1513	60080	408686.72	2169446.59
1514	60081	408599.78	2169420.84
1515	60082	408484.18	2169420.68
1516	60083	408464.96	2169376.47
1517	60084	408395.2	2169520.64
1518	60087	408556.59	2169674.49
1519	60088	408668.82	2169791.12
1520	60089	408609.48	2169919.5
1521	60090	408531.64	2170039.24
1522	60091	408431.56	2169964.71
1523	60092	408391.73	2170044.83
1524	60093	408341.11	2170047.6
1525	60094	408140.95	2169910.22
1526	60095	407741.68	2169721.03
1527	60096	407703.12	2169752.19
1528	60097	407567.17	2169681.35
1529	60098	407431.5	2169575.81
1530	6009901	407456.82	2169538.47
1531	60099	407523.52	2169440.13
1532	60100	407687.55	2169269.51
1533	60101	407775.3	2168986.6
1534	60102	407827.91	2168958.62
1535	60103	407878.66	2168908.52
1536	60104	407931.35	2168829.64
1537	60105	407968.44	2168766.66
1538	60106	408045.51	2168679.99
1539	60107	408163.72	2168666.79
1540	60108	408544.18	2168456.89
1541	60109	408775.05	2168329.42
1542	60110	408830.33	2168295.17
1543	60111	409035.76	2168134.36

1544	60112	409048.78	2168094.9
1545	60113	409125.48	2168078.98
1546	60114	409255.98	2167966.17
1547	60115	409302.84	2167961.98
1548	60116	409341.46	2168039.97
1549	60117	409440.6	2168017.36
1550	60118	409522.66	2167821.24
1551	60119	409556.5	2167755.59
1552	60120	409599.55	2167799.93
1553	60121	409662.45	2167782.97
1554	60122	409698.07	2167753.66
1555	60123	409722.35	2167669.53
1556	60124	409747.49	2167531.91
1557	60125	409776.82	2167395.2
1558	6012601	409803.07	2167332.32
1559	60126	409818.75	2167294.78
1560	60127	409885.32	2167179.96
1561	60128	409910.26	2167108.93
1562	60129	409931.38	2167015.14
1563	60131	409919.6	2166852.21
1564	60132	409881.19	2166849.44
1565	60133	409849.33	2166800.27
1566	60134	409817.69	2166666.68
1567	60135	409892.45	2166659.09
1568	60136	409876.5	2166149.81
1569	60137	410132.85	2166270.42
1570	60138	410657.11	2166517.05
1571	60139	410528.45	2166859.93
1572	60140	410504.72	2166938.54
1573	60141	410494.17	2167052.15
1574	60142	410506.68	2167155.42
1575	6014301	410510.28	2167205.86
1576	60143	410513.51	2167251.1
1577	6014401	410515.67	2167343.6
1578	60144	410515.7	2167344.89
1579	60145	410741.14	2167240.27
1580	60146	410700.06	2167054.93
1581	60147	410711.7	2166952.5
1582	60148	410767.31	2166779.77
1583	60149	410910.91	2166614.14
1584	60150	410880.31	2166590.63
1585	60151	410924.56	2166451.83
1586	60152	410978.77	2166323.52

1587	60153	410891.71	2166279.73
1588	60154	410791.68	2166262.75
1589	60155	410727.76	2166228.47
1590	60156	410870.2	2165912.27
1591	60157	410983.53	2165686.67
1592	60158	411170.53	2165317.34
1593	60159	411416.2	2165367.07
1594	60160	411771.83	2165031.29
1595	6016101	412327.4	2164517.4
1596	60161	412351.01	2164495.56
1597	60162	412620.52	2164236.88
1598	60163	412675.58	2164195.29
1599	60164	412727.49	2164017.99
1600	60165	412805.84	2163771.2
1601	60166	412867.32	2163780.63
1602	60167	412843.86	2163697.26
1603	60168	412728.9	2163690.46
1604	60169	412671.55	2163668.53
1605	60170	412432.76	2163882.62
1606	60171	412375.24	2163692.41
1607	60172	412289.95	2163759.76
1608	60173	412236.98	2163807.77
1609	60174	412151.78	2163721.93
1610	60175	412319.96	2163629.81
1611	60176	412555.3	2163437.1
1612	60177	412743.56	2163342.63
1613	60178	412851.27	2163365.52
1614	60179	412935.53	2163534.13
1615	60180	412985.05	2163612.78
1616	60181	412960.74	2163793.4
1617	60182	413120.14	2163815.27
1618	60183	413265.69	2163624.8
1619	60184	413344.28	2163511.48
1620	60185	413392.03	2163378.03
1621	60186	413436.62	2163268.85
1622	60187	413886.5	2163664.91
1623	60188	414289.67	2163144.92
1624	60189	414461.33	2162918.31
1625	60190	414538.58	2162942.83
1626	60191	414631.64	2162962.42
1627	60192	414886.65	2163037.85
1628	60193	415239.16	2163155.15
1629	05320826	415254.76	2163160.1

1630	60194	415524.51	2163245.66
1631	60195	415833.54	2163348.22
1632	60196	415973.73	2163191.89
1633	60197	416105.4	2163046.03
1634	60198	416258.05	2163507.1
1635	60199	416649.96	2163250.69
1636	60200	416940.79	2163488.25
1637	60201	417087.37	2162998.76
1638	60202	417750.61	2163505.64
1639	6020401	418171.85	2163858.89
1640	60204	418312.49	2163286.55
1641	6020501	418373.27	2163061.32
1642	60205	418445.4	2162794.07
1643	60206	418551.24	2162401.5
1644	60207	418723.06	2161753.17
1645	60208	418530.68	2161380.36
1646	60209	418386.02	2161092.9
1647	4900006	418382.7	2161086.31
1648	4900005	418345.58	2160999.43
1649	4900004	417960.25	2160263.29
1650	4900003	417822.65	2159970.98
1651	4900002	417404.18	2159137.78
1652	4900001	417354.44	2159037.05
1653	49000	417333.28	2159025.78
1654	02901643	417654.33	2158641.86
1655	49001	417695.76	2158592.32
1656	49002	417851.05	2158402.96
1657	4900406	417949.88	2158282.32
1658	4900405	417982.69	2158242.4
1659	4900404	418024.7	2158191.17
1660	4900403	418080.08	2158124.6
1661	4900402	418130.28	2158064.23
1662	4900401	418150.64	2158039.68
1663	49004	418342.81	2157808.81
1664	0290164206	418486.55	2157696.6
1665	0290164205	418497.63	2157688.69
1666	0290164204	418511.42	2157678.6
1667	0290164203	418836.93	2157450.04
1668	0290164202	418840.24	2157447.66
1669	0290164201	419233.94	2157168.81
1670	02901642	419462.05	2157010.05
1671	4900903	419673.17	2156861.21
1672	4900902	419705.39	2156838.72

1673	4900901	419716.73	2156830.7
1674	49009	420132.44	2156537.95
1675	4901002	420530.24	2156257.73
1676	4901001	420540.83	2156250.27
1677	49010	420560.18	2156236.65
1678	49011	420827.49	2156048.35
1679	49012	421171.79	2155806.02
1680	0290159903	421372.16	2155665
1681	0290159902	421390.97	2155651.76
1682	0290159901	421402.6	2155643.57
1683	02901599	421601.06	2155503.89
1684	49013	421621.78	2155489.31
1685	49014	422043.25	2155192.85
1686	49015	421611.9	2154899.7
1687	02901598	421611.7	2154899.55
1688	49019	421425	2154776.95
1689	49018	421289.6	2154875
1690	49017	421266.15	2154856.3
1691	4902001	421380.95	2154746.05
1692	49020	421306.4	2154695.55
1693	49021	421028.55	2154509.75
1694	49025	420926.5	2154440.95
1695	49023	420669.05	2154718.8
1696	49024	420556.85	2154833.2
1697	02901597	420864.45	2154399.15
1698	02901595	420932.95	2154297.25
1699	49026	420934.9	2154294.5
1700	49027	421143.7	2154003.5
1701	49028	421232.85	2153872.35
1702	49029	421272.95	2153790.85
1703	49030	421362.05	2153788.5
1704	49031	421428.65	2153831.3
1705	49032	421376.15	2153906.65
1706	02901594	421583.95	2154003
1707	49033	421614.85	2153921.55
1708	49034	421629.7	2153927.65
1709	49035	421825.3	2154008.25
1710	49036	421943.3	2153912.3
1711	49037	422072.5	2153994.45
1712	49038	422305.01	2153644.39
1713	4903801	422469.01	2153792.14
1714	4903802	423033.39	2153879.84
1715	4903803	423156.86	2153956.54

1716	4903804	423310.06	2154017.13
1717	4903805	423376.3	2154036.54
1718	4903806	423488.35	2154070.58
1719	4903807	423673.92	2154140.12
1720	4903808	423857.25	2154213.76
1721	4903809	424032.23	2154280.57
1722	4903812	424391.9	2154457.49
1723	4903813	424442.09	2154492.48
1724	4903814	424537.88	2154536.32
1725	4903815	424579.32	2154575.61
1726	4903816	424599.39	2154594.64
1727	4903817	424656.3	2154625.75
1728	4903818	424652.77	2154709.17
1729	4903819	424681.93	2154739.74
1730	4903820	424692.47	2154748.52
1731	4903821	424760.34	2154727.61
1732	4903822	424831.07	2154683.8
1733	4903823	424901.1	2154619.44
1734	4903824	424933.14	2154489.08
1735	4903825	424928.38	2154375.25
1736	4903826	424930.06	2154367.98
1737	4903827	424966.64	2154209.76
1738	49039	425014.63	2154174.41
1739	49040	425156.94	2154091.13
1740	49041	425264.62	2154206.74
1741	49042	425394.38	2154132.27
1742	49043	425745.07	2153937.59
1743	49044	426182.2	2153693.83
1744	02901588	426271.71	2153642.93
1745	49045	426399.43	2153570.3
1746	02901587	426277.11	2153355.77
1747	49046	426188.52	2153200.38
1748	02048710	426156.13	2153149.76
1749	02901586	426153.91	2153146.29
1750	49046001	426190.43	2153115.89
1751	49046002	426235.95	2153085.15
1752	49046003	426280.06	2153048.89
1753	49046004	426282.92	2153047.17
1754	49046005	426328.11	2153020.06
1755	49046006	426406.74	2152975.31
1756	49046007	426483.31	2152932.49
1757	49046008	426590.83	2152877.24
1758	49046009	426646.52	2152844.69

1759	49046010	426691.67	2152812.76
1760	49046011	426740.56	2152774.46
1761	49046012	426843.99	2152707.57
1762	49046013	426935.51	2152637.75
1763	49046014	427043.97	2152542.02
1764	49046015	427165.48	2152459.26
1765	49046016	427255.63	2152399.9

»;

5) приложение 4.3 изложить в следующей редакции:

*«Приложение 4.3
к Закону
Воронежской области
«Об установлении границ, наделении
соответствующим статусом, определении
административных центров отдельных
муниципальных образований Воронежской области»
от 15.10.2004 № 63-ОЗ*

**ТЕКСОВОЕ ОПИСАНИЕ
ГРАНИЦ БУТУРЛИНОВСКОГО ГОРОДСКОГО ПОСЕЛЕНИЯ
БУТУРЛИНОВСКОГО МУНИЦИПАЛЬНОГО РАЙОНА
ВОРОНЕЖСКОЙ ОБЛАСТИ**

I. Линия прохождения границы Бутурлиновского городского поселения по смежеству с Чулокским сельским поселением

От точки стыка 0501241 границ Бутурлиновского городского поселения и Чулокского, Козловского сельских поселений линия границы идет в юго-восточном направлении по балке Шелепова до точки 0501439.

От точки 0501439 линия границы идет в юго-западном направлении по балке Шелепова до точки 0501469.

От точки 0501469 линия границы идет в юго-восточном направлении по балке Шелепова, затем по северной стороне пруда в балке Шелепова, далее по балке Шелепова, затем по балке Холодная до точки 0501503.

От точки 0501503 линия границы идет в северо-восточном направлении по балке Холодная до точки 0501192.

От точки 0501192 линия границы идет в юго-восточном направлении по балке Холодная, пересекает плотину пруда в балке Холодная, затем по пруду в балке Холодная до точки 0501208.

От точки 0501208 линия границы идет в северо-восточном направлении по пруду в балке Холодная, затем по балке Холодная, пересекает плотину пруда в балке Холодная, далее по пруду в балке Холодная, затем по балке Холодная до точки 0501075.

От точки 0501075 линия границы идет в юго-восточном направлении по балке, пересекает автомобильную дорогу «Курск – Борисоглебск» - Таловая – Бутурлиновка, затем по краю лесной полосы, далее по сельскохо-

зьяйственным угодьям, пересекает лесную полосу, затем по южной стороне лесной полосы, далее по балке Грязная, затем по балке, далее по южной стороне лесной полосы, затем по лесной полосе, пересекает Юго-Восточную железную дорогу до точки стыка 0532049203 границ Бутурлиновского городского поселения и Чулокского, Великоархангельского сельских поселений.

Протяженность границы Бутурлиновского городского поселения по смежеству с Чулокским сельским поселением составляет 10703,6 м.

II. Линия прохождения границы Бутурлиновского городского поселения по смежеству с Великоархангельским сельским поселением

От точки стыка 0532049203 границ Бутурлиновского городского поселения и Великоархангельского, Чулокского сельских поселений линия границы идет в юго-западном направлении по восточной стороне полосы отвода Юго-Восточной железной дороги до точки 0502910001.

От точки 0502910001 линия границы идет в юго-восточном направлении по сельскохозяйственным угодьям вдоль грунтовой дороги от города Бутурлиновка до села Великоархангельское, затем по древесно-кустарниковой растительности вдоль грунтовой дороги от города Бутурлиновка до села Великоархангельское до точки 05320734.

От точки 05320734 линия границы идет в юго-западном направлении по сельскохозяйственным угодьям, затем по западной стороне лесной полосы, далее по лесной полосе, затем по восточной стороне лесной полосы до точки 05320740.

От точки 05320740 линия границы идет в юго-восточном направлении по северной стороне лесной полосы, затем по лесной полосе до точки 0532075202.

От точки 0532075202 линия границы идет в юго-западном направлении по грунтовой дороге, затем по грунтовой дороге вдоль восточной стороны лесной полосы, пересекает грунтовую дорогу от села Тюниково до села Великоархангельское, далее по краю лесной полосы, затем по оврагу Шикодин, далее по западной стороне лесной полосы до точки 05320803025.

От точки 05320803025 линия границы в юго-восточном направлении пересекает лесную полосу, далее идет по южной стороне лесной полосы, затем по сельскохозяйственным угодьям, далее по южной стороне лесной полосы до точки 05320803021.

От точки 05320803021 линия границы идет в юго-западном направлении по западной стороне лесной полосы, затем по лесной полосе, далее по западной стороне лесной полосы, затем по сельскохозяйственным угодьям до точки 05320803020.

От точки 05320803020 линия границы идет в юго-восточном направлении по сельскохозяйственным угодьям, затем по южной стороне лесной полосы, далее по сельскохозяйственным угодьям до точки 05320803018.

От точки 05320803018 линия границы идет в общем юго-западном направлении по сельскохозяйственным угодьям до точки 05320803010.

От точки 05320803010 линия границы идет в северо-западном направлении по сельскохозяйственным угодьям до точки 05320803009.

От точки 05320803009 линия границы идет в юго-западном направлении по сельскохозяйственным угодьям до точки 05320803008.

От точки 05320803008 линия границы идет в юго-восточном направлении по сельскохозяйственным угодьям, пересекает балку до точки 05320803004.

От точки 05320803004 линия границы идет в юго-западном направлении по древесно-кустарниковой растительности, затем по сельскохозяйственным угодьям до точки 05320803.

От точки 05320803 линия границы идет в юго-восточном направлении по сельскохозяйственным угодьям, пересекает полевою дорогу, затем по сельскохозяйственным угодьям, далее по древесно-кустарниковой растительности до точки стыка 05320805 границ Бутурлиновского городского поселения и Великоархангельского, Филиппенковского сельских поселений.

Протяженность границы Бутурлиновского городского поселения по смежеству с Великоархангельским сельским поселением составляет 14826,6 м.

III. Линия прохождения границы Бутурлиновского городского поселения по смежеству с Филиппенковским сельским поселением

От точки стыка 05320805 границ Бутурлиновского городского поселения и Филиппенковского, Великоархангельского сельских поселений линия границы в юго-восточном направлении пересекает автомобильную дорогу Елань-Колено – Бутурлиновка до точки 050568303.

От точки 050568303 линия границы идет в юго-западном направлении по сельскохозяйственным угодьям, затем по лесной полосе, далее по восточной стороне лесной полосы, пересекает автомобильную дорогу (от автомобильной дороги Елань-Колено – Бутурлиновка до села Патокино), затем по восточной стороне лесной полосы, далее по сельскохозяйственным угодьям, пересекает полевою дорогу, затем по балке Каменка, пересекает ручей, далее по балке Каменка вдоль ручья, затем по балке Каменка, пересекает полевою дорогу, далее по западной стороне лесной полосы, затем по лесной полосе, далее по восточной стороне лесной полосы, затем по краю лесной полосы, далее по сельскохозяйственным угодьям, пересекает полевою дорогу, пересекает балку Ясенева, затем по сельскохозяйственным угодьям, далее по балке Ясенева, пересекает Юго-Восточную железную дорогу до точки стыка 0506348 границ Бутурлиновского городского поселения и Филиппенковского, Березовского сельских поселений.

Протяженность границы Бутурлиновского городского поселения по смежеству с Филиппенковским сельским поселением составляет 4913,8 м.

IV. Линия прохождения границы Бутурлиновского городского поселения по смежеству с Березовским сельским поселением

От точки стыка 0506348 границ Бутурлиновского городского поселения и Березовского, Филиппенковского сельских поселений линия границы идет в северо-западном направлении по западной стороне полосы отвода Юго-Восточной железной дороги, затем по западной стороне полосы отвода Юго-Восточной железной дороги вдоль северной стороны жилой застройки поселка Зеленый до точки 0505671.

От точки 0505671 линия границы идет в общем юго-западном направлении по восточной стороне полосы отвода Юго-Восточной железной дороги вдоль северной стороны жилой застройки поселка Зеленый, затем по древесно-кустарниковой растительности вдоль реки Осередь до точки 05062990017.

От точки 05062990017 линия границы в северо-западном направлении пересекает реку Осередь, далее идет по северной стороне полосы отвода автомобильной дороги М «Дон» - Бутурлиновка – Воробьевка – Калач, затем по автомобильной дороге М «Дон» - Бутурлиновка – Воробьевка – Калач до точки 05062990001.

От точки 05062990001 линия границы идет в юго-западном направлении по автомобильной дороге М «Дон» - Бутурлиновка – Воробьевка – Калач до точки 0506299.

От точки 0506299 линия границы идет в северо-западном направлении по оврагу вдоль южной стороны автомобильной дороги М «Дон» - Бутурлиновка – Воробьевка – Калач, пересекает Юго-Восточную железную дорогу до точки 050627801.

От точки 050627801 линия границы идет в юго-западном направлении по западной стороне полосы отвода Юго-Восточной железной дороги до точки 05321905037.

От точки 05321905037 линия границы идет в северо-западном направлении по древесно-кустарниковой растительности вдоль полевой дороги, затем по западной стороне лесной полосы вдоль автомобильной дороги М «Дон» - Бутурлиновка – Воробьевка – Калач, пересекает дорогу, далее по западной стороне лесной полосы вдоль автомобильной дороги М «Дон» - Бутурлиновка – Воробьевка – Калач до точки 05321905017.

От точки 05321905017 линия границы идет в юго-западном направлении по грунтовой дороге, затем по сельскохозяйственным угодьям вдоль восточной стороны приусадебных земельных участков города Бутурлиновка до точки 05321905012.

От точки 05321905012 линия границы идет в северо-западном направлении по грунтовой дороге вдоль южной стороны приусадебных земельных участков города Бутурлиновка, затем по сельскохозяйственным угодьям, далее по сельскохозяйственным угодьям вдоль южной стороны приусадебных земельных участков города Бутурлиновка, затем по восточной, южной и западной сторонам приусадебного земельного участка горо-

да Бутурлиновка, далее по сельскохозяйственным угодьям до точки 05321905003.

От точки 05321905003 линия границы идет в северо-восточном направлении по сельскохозяйственным угодьям до точки 05321905002.

От точки 05321905002 линия границы идет в северо-западном направлении по южной стороне автомобильной дороги до точки 05321905001.

От точки 05321905001 линия границы идет в юго-западном направлении по сельскохозяйственным угодьям вдоль восточной стороны приусадебных земельных участков города Бутурлиновка, затем по краю лесной полосы, далее по сельскохозяйственным угодьям вдоль восточной стороны приусадебных земельных участков города Бутурлиновка, затем по восточной стороне лесной полосы, далее по сельскохозяйственным угодьям до точки 050560901.

От точки 050560901 линия границы идет в северо-западном направлении по грунтовой дороге вдоль восточной и северной сторон производственной площадки до точки 0505606.

От точки 0505606 линия границы идет в юго-западном направлении по грунтовой дороге вдоль западной стороны производственной площадки, затем по грунтовой дороге, далее по полевой дороге, пересекает полевую дорогу, затем по сельскохозяйственным угодьям до точки 0505741002.

От точки 0505741002 линия границы идет в северо-западном направлении по полевой дороге до точки 0505741.

От точки 0505741 линия границы в юго-западном направлении пересекает полевую дорогу, далее идет по сельскохозяйственным угодьям до точки 0505753.

От точки 0505753 линия границы в северо-западном направлении пересекает автомобильную дорогу «Павловск – Калач – Петропавловка» - Бутурлиновка, далее идет по западной стороне жилой застройки города Бутурлиновка, пересекает грунтовую дорогу от автомобильной дороги «Павловск – Калач – Петропавловка» - Бутурлиновка до поселка Зеленый Гай, затем по сельскохозяйственным угодьям, далее по пойме реки Осередь, затем пересекает реку Осередь, далее по пойме реки Осередь до точки 05321798.

От точки 05321798 линия границы идет в северо-восточном направлении по пойме реки Осередь, пересекает автомобильную дорогу от города Бутурлиновка до поселка Зеленый Гай, затем по заболоченной местности до точки 0505279.

От точки 0505279 линия границы идет в северо-западном направлении по заболоченной местности до точки 0505081.

От точки 0505081 линия границы идет в северо-восточном направлении по заболоченной местности до точки 0505008.

От точки 0505008 линия границы идет в северо-западном направлении по склону правого берега реки Осередь до точки стыка 05320757015 границ Бутурлиновского городского поселения и Березовского, Козловского сельских поселений.

Протяженность границы Бутурлиновского городского поселения по смежеству с Березовским сельским поселением составляет 23018,3 м.

V. Линия прохождения границы Бутурлиновского городского поселения по смежеству с Козловским сельским поселением

От точки стыка 05320757015 границ Бутурлиновского городского поселения и Козловского, Березовского сельских поселений линия границы идет в северо-восточном направлении по восточной границе земель лесного фонда (урочище Казенная дача) до точки 05320757003.

От точки 05320757003 линия границы идет в северо-западном направлении по восточной границе земель лесного фонда (урочище Казенная дача), затем по восточной стороне земель лесного фонда (урочище Казенная дача) до точки 0504238.

От точки 0504238 линия границы в северо-восточном направлении пересекает автомобильную дорогу, далее идет по восточной границе земель лесного фонда (урочище Казенная дача) до точки 0504065.

От точки 0504065 линия границы идет в юго-восточном направлении по восточной границе земель лесного фонда (урочище Казенная дача) до точки 0504189.

От точки 0504189 линия границы идет в северо-восточном направлении по восточной границе земель лесного фонда (урочище Казенная дача) до точки 0504151.

От точки 0504151 линия границы идет в северо-западном направлении по восточной границе земель лесного фонда (урочище Казенная дача) до точки 0502718.

От точки 0502718 линия границы идет в северо-восточном направлении по восточной границе земель лесного фонда (урочище Казенная дача) до точки 0502528.

От точки 0502528 линия границы идет в северо-западном направлении по восточной и северной границам земель лесного фонда (урочище Казенная дача) до точки 0502464.

От точки 0502464 линия границы идет в юго-западном направлении по северной границе земель лесного фонда (урочище Казенная дача) до точки 0502499.

От точки 0502499 линия границы идет в северо-западном направлении по северной границе земель лесного фонда (урочище Казенная дача) до точки 0502488.

От точки 0502488 линия границы идет в северо-восточном направлении по древесно-кустарниковой растительности в балке, пересекает автомобильную дорогу М «Дон» - Бутурлиновка – Воробьевка – Калач до точки 0502220.

От точки 0502220 линия границы идет в северо-западном направлении по восточной стороне полосы отвода автомобильной дороги М «Дон» - Бутурлиновка – Воробьевка – Калач до точки 050197301.

От точки 050197301 линия границы идет в северо-восточном направлении по южной стороне лесной полосы, затем по сельскохозяйственным угодьям до точки 0501818.

От точки 0501818 линия границы идет в северо-западном направлении по сельскохозяйственным угодьям до точки 0501754.

От точки 0501754 линия границы идет в северо-восточном направлении по сельскохозяйственным угодьям, пересекает балку, затем по сельскохозяйственным угодьям, далее по восточной стороне лесной полосы, затем по восточной стороне лесной полосы вдоль западной стороны приусадебных земельных участков поселка Круглый, далее по краю лесной полосы, затем по балке, пересекает грунтовую дорогу в балке до точки 050154301.

От точки 050154301 линия границы идет в северо-западном направлении по балке, затем по древесно-кустарниковой растительности в балке до точки 0501449.

От точки 0501449 линия границы идет в северо-восточном направлении по древесно-кустарниковой растительности, затем по лесной полосе, далее по южной стороне лесной полосы, затем по лесной полосе, снова по южной стороне лесной полосы, далее по сельскохозяйственным угодьям, затем по древесно-кустарниковой растительности, далее по балке Шелепова до точки 0501193.

От точки 0501193 линия границы идет в юго-восточном направлении по балке Шелепова до точки стыка 0501241 границ Бутурлиновского городского поселения и Козловского, Чулокского сельских поселений.

Протяженность границы Бутурлиновского городского поселения по смежеству с Козловским сельским поселением составляет 16299,8 м.

Общая протяженность границ Бутурлиновского городского поселения составляет 69762,1 м.

ТЕКСТОВОЕ ОПИСАНИЕ ГРАНИЦ НИЖНЕКИСЛЯЙСКОГО ГОРОДСКОГО ПОСЕЛЕНИЯ БУТУРЛИНОВСКОГО МУНИЦИПАЛЬНОГО РАЙОНА ВОРОНЕЖСКОЙ ОБЛАСТИ

I. Линия прохождения границы Нижнекисляйского городского поселения по смежеству с Карайчевским сельским поселением

От точки стыка 05005650145 границ Нижнекисляйского городского поселения, Карайчевского сельского поселения и Бобровского муниципального района линия границы идет в северо-восточном направлении по южной стороне лесной полосы, затем по сельскохозяйственным угодьям, далее снова по южной стороне лесной полосы до точки 05320692029.

От точки 05320692029 линия границы идет в юго-восточном направлении по грунтовой дороге вдоль западной стороны приусадебных земельных участков села Карайчевка до точки 05320692026.

От точки 05320692026 линия границы идет в юго-западном направлении по северной стороне территории кладбища до точки 05320692025.

От точки 05320692025 линия границы идет в юго-восточном направлении по западной и южной сторонам территории кладбища до точки 05320692022.

От точки 05320692022 линия границы идет в северо-восточном направлении по южной стороне территории кладбища до точки 05320692021.

От точки 05320692021 линия границы идет в юго-восточном направлении по полевой дороге вдоль западной стороны приусадебных земельных участков села Карайчевка, затем по южной стороне приусадебных земельных участков села Карайчевка до точки 05320692004.

От точки 05320692004 линия границы идет в северо-восточном направлении по южной стороне приусадебных земельных участков села Карайчевка до точки 05320692002.

От точки 05320692002 линия границы идет в юго-восточном направлении по сельскохозяйственным угодьям вдоль балки Крутенький Яр, затем по восточной стороне лесной полосы вдоль балки Крутенький Яр до точки 05320709.

От точки 05320709 линия границы идет в общем юго-западном направлении по восточной стороне лесной полосы вдоль балки Крутенький Яр, пересекает лесную полосу, затем по западной стороне лесной полосы до точки 0532071206.

От точки 0532071206 линия границы в общем юго-восточном направлении пересекает лесную полосу, далее идет по восточной стороне лесной полосы, затем по сельскохозяйственным угодьям, далее по южной стороне лесной полосы до точки 0503563021.

От точки 0503563021 линия границы идет в юго-западном направлении по сельскохозяйственным угодьям, затем по краю лесной полосы, далее по восточной стороне лесной полосы, затем по сельскохозяйственным угодьям, далее по восточной стороне лесной полосы, затем по сельскохозяйственным угодьям, пересекает лесную полосу до точки 0503563014.

От точки 0503563014 линия границы идет в северо-восточном направлении по северной стороне полосы отвода автомобильной дороги М «Дон» - Бутурлиновка – Воробьевка – Калач, затем по автомобильной дороге М «Дон» - Бутурлиновка – Воробьевка – Калач до точки 0503563002.

От точки 0503563002 линия границы идет в юго-восточном направлении по автомобильной дороге М «Дон» - Бутурлиновка – Воробьевка – Калач, затем по автомобильной дороге «М «Дон» - Бутурлиновка – Воробьевка – Калач» - п. Комсомольский до точки 0503563.

От точки 0503563 линия границы идет в общем северо-восточном направлении по автомобильной дороге «М «Дон» - Бутурлиновка – Воробьевка – Калач» - п. Комсомольский, затем по полевой дороге вдоль южной стороны приусадебных земельных участков села Пирамиды до точки 0503318016.

От точки 0503318016 линия границы идет в юго-восточном направлении по сельскохозяйственным угодьям до точки 0503318011.

От точки 0503318011 линия границы идет в северо-восточном направлении по сельскохозяйственным угодьям, пересекает полевую дорогу до точки 0503318006.

От точки 0503318006 линия границы идет в северо-западном направлении по сельскохозяйственным угодьям, затем по западной стороне лесной полосы вдоль восточной стороны территории свинофермы, далее по сельскохозяйственным угодьям, затем по сельскохозяйственным угодьям вдоль восточной стороны приусадебных земельных участков села Пирамиды, далее по восточной стороне полосы отвода автомобильной дороги М «Дон» - Бутурлиновка – Воробьевка – Калач до точки 05320717015.

От точки 05320717015 линия границы идет в северо-восточном направлении по южной стороне полосы отвода автомобильной дороги М «Дон» - Бутурлиновка – Воробьевка – Калач до точки 05320717001.

От точки 05320717001 линия границы идет в юго-западном направлении по грунтовой дороге (от автомобильной дороги М «Дон» - Бутурлиновка – Воробьевка – Калач до поселка Алексеевский), затем по грунтовой дороге (от автомобильной дороги М «Дон» - Бутурлиновка – Воробьевка – Калач до поселка Алексеевский) вдоль восточной стороны лесной полосы, далее по сельскохозяйственным угодьям, затем по западной стороне лесной полосы до точки 0503403.

От точки 0503403 линия границы идет в юго-восточном направлении по краю лесной полосы, затем по древесно-кустарниковой растительности до точки 0503388.

От точки 0503388 линия границы идет в северо-восточном направлении по грунтовой дороге до точки 0503406.

От точки 0503406 линия границы идет в юго-восточном направлении по сельскохозяйственным угодьям вдоль южной стороны приусадебных земельных участков поселка Алексеевский, затем по балке, пересекает грунтовую дорогу до точки 0503504.

От точки 0503504 линия границы идет в юго-западном направлении по балке, пересекает грунтовую дорогу до точки 0503594.

От точки 0503594 линия границы идет в юго-восточном направлении по балке, затем по сельскохозяйственным угодьям до точки 05320723010.

От точки 05320723010 линия границы идет в северо-восточном направлении по сельскохозяйственным угодьям, затем по полевой дороге вдоль сельскохозяйственных угодий, пересекает полевую дорогу, далее по балке вдоль южной стороны пруда, затем по северной стороне лесной полосы до точки 05320723004.

От точки 05320723004 линия границы идет в юго-восточном направлении по северной стороне лесной полосы, затем по лесной полосе, далее по балке Курноска вдоль южной стороны плотины до точки 05320723002.

От точки 05320723002 линия границы идет в северо-восточном направлении по балке Курноска, пересекает ручей в балке Курноска, затем

снова по балке Курноска до точки стыка 05320723 границ Нижнекисляйского городского поселения и Карайчевского, Козловского сельских поселений.

Протяженность границы Нижнекисляйского городского поселения по смежеству с Карайчевским сельским поселением составляет 12823,4 м.

II. Линия прохождения границы Нижнекисляйского городского поселения по смежеству с Козловским сельским поселением

От точки стыка 05320723 границ Нижнекисляйского городского поселения и Козловского, Карайчевского сельских поселений линия границы идет в юго-восточном направлении по балке Курноска вдоль ручья до точки 0504010006.

От точки 0504010006 линия границы в юго-западном направлении пересекает ручей, далее идет по балке Гусевка вдоль ручья до точки 0504010001.

От точки 0504010001 линия границы идет в юго-восточном направлении по восточной границе земель лесного фонда (урочище Малое Кругликово), затем по древесно-кустарниковой растительности, далее по сельскохозяйственным угодьям, затем по восточной стороне лесной полосы, далее по сельскохозяйственным угодьям, затем по лесному массиву вдоль земель лесного фонда (урочище Большое Кругликово), пересекает грунтовую дорогу, далее по сельскохозяйственным угодьям, затем по древесно-кустарниковой растительности до точки стыка 0504959 границ Нижнекисляйского городского поселения и Козловского, Гвазденского сельских поселений.

Протяженность границы Нижнекисляйского городского поселения по смежеству с Козловским сельским поселением составляет 4827,9 м.

III. Линия прохождения границы Нижнекисляйского городского поселения по смежеству с Гвазденским сельским поселением

От точки стыка 0504959 границ Нижнекисляйского городского поселения и Гвазденского, Козловского сельских поселений линия границы идет в северо-западном направлении по северной границе земель лесного фонда (урочище 1-я Корабельная Дача) до точки 0504506.

От точки 0504506 линия границы идет в юго-западном направлении по северной границе земель лесного фонда (урочище 1-я Корабельная Дача), затем по северной границе земель лесного фонда (урочище 1-я Корабельная Дача) вдоль южной стороны приусадебных земельных участков хутора Рахмановка, далее по северной границе земель лесного фонда (урочище 1-я Корабельная Дача) до точки 0505146.

От точки 0505146 линия границы идет в юго-восточном направлении по северной границе земель лесного фонда (урочище 1-я Корабельная Дача) до точки 053215020141.

От точки 053215020141 линия границы идет в юго-западном направлении по северной границе земель лесного фонда (урочище 1-я Корабель-

ная Дача) до точки стыка 053215020140 границ Нижнекисляйского городского поселения и Гвазденского, Пузевского сельских поселений.

Протяженность границы Нижнекисляйского городского поселения по смежеству с Гвазденским сельским поселением составляет 4924,8 м.

IV. Линия прохождения границы Нижнекисляйского городского поселения по смежеству с Пузевским сельским поселением

От точки стыка 053215020140 границ Нижнекисляйского городского поселения и Пузевского, Гвазденского сельских поселений линия границы идет в юго-западном направлении по северной границе земель лесного фонда (урочище 1-я Корабельная Дача) вдоль южной стороны приусадебных земельных участков хутора Рахмановка до точки 6020401037.

От точки 6020401037 линия границы идет в северо-западном направлении по северной границе земель лесного фонда (урочище 1-я Корабельная Дача) вдоль западной стороны приусадебных земельных участков хутора Рахмановка до точки 6020401034.

От точки 6020401034 линия границы идет в юго-западном направлении по северной границе земель лесного фонда (урочище 1-я Корабельная Дача) до точки 6020401025.

От точки 6020401025 линия границы идет в северо-западном направлении по северной границе земель лесного фонда (урочище 1-я Корабельная Дача) до точки 6020401014.

От точки 6020401014 линия границы идет в юго-западном направлении по северной границе земель лесного фонда (урочище 1-я Корабельная Дача) до точки 6020401007.

От точки 6020401007 линия границы идет в юго-восточном направлении по северной границе земель лесного фонда (урочище 1-я Корабельная Дача) до точки 6020401004.

От точки 6020401004 линия границы идет в юго-западном направлении по северной границе земель лесного фонда (урочище 1-я Корабельная Дача) до точки стыка 6020401 границ Нижнекисляйского городского поселения, Пузевского сельского поселения и Павловского муниципального района.

Протяженность границы Нижнекисляйского городского поселения по смежеству с Пузевским сельским поселением составляет 8646,8 м.

V. Линия прохождения границы Нижнекисляйского городского поселения по смежеству с Павловским муниципальным районом

От точки стыка 6020401 границ Нижнекисляйского городского поселения, Пузевского сельского поселения и Павловского муниципального района линия границы идет в северо-западном направлении по южной стороне лесной полосы до точки 60207.

От точки 60207 линия границы в юго-западном направлении пересекает балку, далее идет по сельскохозяйственным угодьям, затем по древесно-кустарниковой растительности, далее по северной стороне лесной полосы,

пересекает автомобильную дорогу, затем по сельскохозяйственным угодьям, пересекает лесную полосу до точки стыка 49000 границ Нижнекисляйского городского поселения, Павловского и Бобровского муниципальных районов.

Протяженность границы Нижнекисляйского городского поселения по смежеству с Павловским муниципальным районом составляет 5242,6 м.

VI. Линия прохождения границы Нижнекисляйского городского поселения по смежеству с Бобровским муниципальным районом

От точки стыка 49000 границ Нижнекисляйского городского поселения, Бобровского и Павловского муниципальных районов линия границы идет в северо-западном направлении по западной стороне лесной полосы, пересекает балку Сухой Лог, затем по сельскохозяйственным угодьям, далее по западной стороне лесной полосы, затем по лесной полосе, пересекает автомобильную дорогу М «Дон» - Бутурлиновка – Воробьевка – Калач, далее по лесной полосе до точки 49014.

От точки 49014 линия границы идет в общем юго-западном направлении по восточной границе земель лесного фонда (урочище Битюгское) до точки 49025.

От точки 49025 линия границы идет в юго-восточном направлении по южной границе земель лесного фонда (урочище Битюгское) до точки 49024.

От точки 49024 линия границы идет в северо-западном направлении по южной границе земель лесного фонда (урочище Битюгское) до точки 49029.

От точки 49029 линия границы идет в общем северо-восточном направлении по западной границе земель лесного фонда (урочище Битюгское) до точки 49037.

От точки 49037 линия границы идет в северо-западном направлении по заболоченной местности до точки 49038.

От точки 49038 линия границы идет в северо-восточном направлении по заболоченной местности, затем по пойме реки Битюг вдоль залива Грива до точки 4903820.

От точки 4903820 линия границы идет в северо-западном направлении по пойме реки Битюг вдоль залива Грива до точки 49040.

От точки 49040 линия границы идет в северо-восточном направлении по пойме реки Битюг до точки 49041.

От точки 49041 линия границы идет в северо-западном направлении по пойме реки Битюг до точки 49045.

От точки 49045 линия границы идет в юго-западном направлении по пойме реки Битюг, затем по реке Битюг до точки стыка 02048710 границ Нижнекисляйского городского поселения Бутурлиновского муниципального района и Шестаковского, Липовского сельских поселений Бобровского муниципального района.

От точки стыка 02048710 линия границы идет в северо-западном направлении по реке Битюг до точки стыка 49046017 границ Нижнекисляйского городского поселения Бутурлиновского муниципального района и Липовского, Мечетского сельских поселений Бобровского муниципального района.

От точки стыка 49046017 линия границы идет в северо-восточном направлении по реке Битюг, затем по пойме реки Битюг, далее по древесно-кустарниковой растительности, затем по балке, по лесной полосе, далее по сельскохозяйственным угодьям до точки 4905501.

От точки 4905501 линия границы идет в юго-восточном направлении по южной стороне лесной полосы, пересекает балку, затем по сельскохозяйственным угодьям, далее по северной стороне территории, занятой очистными сооружениями, пересекает автомобильную дорогу Семеново-Александровка – Анновка – Нижний Кисляй, затем по лесной полосе до точки стыка 02901254 границ Нижнекисляйского городского поселения Бутурлиновского муниципального района и Мечетского, Октябрьского сельских поселений Бобровского муниципального района.

От точки стыка 02901254 линия границы идет в юго-восточном направлении по лесной полосе, пересекает балку Смоляков Лог, затем по лесной полосе, далее по северной стороне лесной полосы до точки 49071.

От точки 49071 линия границы идет в северо-восточном направлении по западной стороне лесной полосы, далее по лесной полосе, затем по восточной стороне лесной полосы до точки стыка 05005650145 границ Нижнекисляйского городского поселения, Карайчевского сельского поселения и Бобровского муниципального района.

Протяженность границы Нижнекисляйского городского поселения по смежеству с Бобровским муниципальным районом составляет 31765,8 м.

Общая протяженность границ Нижнекисляйского городского поселения составляет 68231,3 м.

ТЕКСТОВОЕ ОПИСАНИЕ ГРАНИЦ БЕРЕЗОВСКОГО СЕЛЬСКОГО ПОСЕЛЕНИЯ БУТУРЛИНОВСКОГО МУНИЦИПАЛЬНОГО РАЙОНА ВОРОНЕЖСКОЙ ОБЛАСТИ

I. Линия прохождения границы Березовского сельского поселения по смежеству с Бутурлиновским городским поселением

От точки стыка 05320757015 границ Березовского, Козловского сельских поселений и Бутурлиновского городского поселения линия границы идет в юго-восточном направлении по склону правого берега реки Осередь до точки 0505008.

От точки 0505008 линия границы идет в юго-западном направлении по заболоченной местности до точки 0505081.

От точки 0505081 линия границы идет в юго-восточном направлении по заболоченной местности до точки 0505279.

От точки 0505279 линия границы идет в юго-западном направлении по заболоченной местности, пересекает автомобильную дорогу от города Бутурлиновка до поселка Зеленый Гай, по пойме реки Осередь до точки 05321798.

От точки 05321798 линия границ идет в юго-восточном направлении по пойме реки Осередь, далее пересекает реку Осередь, снова по пойме реки Осередь, по сельскохозяйственным угодьям, пересекает грунтовую дорогу от автомобильной дороги «Павловск - Калач – Петропавловка» - Бутурлиновка до поселка Зеленый Гай, по западной стороне жилой застройки города Бутурлиновка, пересекает автомобильную дорогу «Павловск - Калач – Петропавловка» - Бутурлиновка до точки 0505753.

От точки 0505753 линия границы идет в северо-восточном направлении по сельскохозяйственным угодьям, пересекает полевою дорогу до точки 0505741.

От точки 0505741 линия границы идет в юго-восточном направлении полевой дороге до точки 0505741002.

От точки 0505741002 линия границы идет в северо-восточном направлении по сельскохозяйственным угодьям, пересекает полевою дорогу, полевой дороге, затем по грунтовой дороге, по грунтовой дороге вдоль западной стороны производственной площадки до точки 0505606.

От точки 0505606 линия границы идет в юго-восточном направлении по грунтовой дороге вдоль северной и восточной сторон производственной площадки до точки 050560901.

От точки 050560901 линия границы идет в северо-восточном направлении по сельскохозяйственным угодьям, затем по восточной стороне лесной полосы, по сельскохозяйственным угодьям вдоль восточной стороны приусадебных земельных участков города Бутурлиновка, по краю лесной полосы, затем по сельскохозяйственным угодьям вдоль восточной стороны приусадебных земельных участков города Бутурлиновка до точки 05321905001.

От точки 05321905001 линия границы идет в юго-восточном направлении по южной стороне автомобильной дороги до точки 05321905002.

От точки 05321905002 линия границы идет в юго-западном направлении по сельскохозяйственным угодьям до точки 05321905003.

От точки 05321905003 линия границы идет в юго-восточном направлении по сельскохозяйственным угодьям, по западной, южной и восточной сторонам приусадебного земельного участка города Бутурлиновка, далее по сельскохозяйственным угодьям вдоль южной стороны приусадебных земельных участков города Бутурлиновка, затем по сельскохозяйственным угодьям, по грунтовой дороге вдоль южной стороны приусадебных земельных участков города Бутурлиновка до точки 05321905012.

От точки 05321905012 линия границы идет в северо-восточном направлении по сельскохозяйственным угодьям вдоль восточной стороны приусадебных земельных участков города Бутурлиновка, затем по грунтовой дороге до точки 05321905017.

От точки 05321905017 линия границы идет в юго-восточном направлении по западной стороне лесной полосы вдоль автомобильной дороги М «Дон» - Бутурлиновка – Воробьевка – Калач, пересекает дорогу, затем по западной стороне лесной полосы вдоль автомобильной дороги М «Дон» - Бутурлиновка – Воробьевка – Калач, далее по древесно-кустарниковой растительности вдоль полевой дороги, до точки 05321905037.

От точки 05321905037 линия границы идет в северо-восточном направлении по западной стороне полосы отвода Юго-Восточной железной дороги до точки 050627801.

От точки 050627801 линия границы в юго-восточном направлении пересекает Юго-Восточную железную дорогу, затем идет по оврагу вдоль южной стороны автомобильной дороги М «Дон» - Бутурлиновка – Воробьевка – Калач до точки 0506299.

От точки 0506299 линия границы идет в северо-восточном направлении по автомобильной дороге М «Дон» - Бутурлиновка - Воробьевка – Калач до точки 05062990001.

От точки 05062990001 линия границы идет в юго-восточном направлении по автомобильной дороге М «Дон» - Бутурлиновка - Воробьевка – Калач, далее по северной стороне полосы отвода автомобильной дороги М «Дон» - Бутурлиновка - Воробьевка – Калач, пересекает реку Осередь до точки 05062990017.

От точки 05062990017 линия границы идет в общем северо-восточном направлении по древесно-кустарниковой растительности вдоль реки Осередь, по восточной стороне полосы отвода Юго-Восточной железной дороги вдоль северной стороны жилой застройки поселка Зеленый до точки 0505671.

От точки 0505671 линия границы идет в юго-восточном направлении по западной стороне полосы отвода Юго-Восточной железной дороги вдоль северной стороны жилой застройки поселка Зеленый, по западной стороне полосы отвода Юго-Восточной железной дороги до точки стыка 0506348 границ Березовского, Филиппенковского сельских поселений и Бутурлиновского городского поселения.

Протяженность границы Березовского сельского поселения по смежеству с Бутурлиновским городским поселением составляет 23018,3 м.

II. Линия прохождения границы Березовского сельского поселения по смежеству с Филиппенковским сельским поселением

От точки стыка 0506348 границ Березовского, Филиппенковского сельских поселений и Бутурлиновского городского поселения линия границы идет в юго-восточном направлении по западной стороне полосы отвода Юго-Восточной железной дороги до точки 05306810.

От точки 05306810 линия границы идет в юго-западном направлении по восточной стороне лесной полосы, затем по краю лесной полосы, пересекает автомобильную дорогу М «Дон» - Бутурлиновка – Воробьевка – Калач, далее по сельскохозяйственным угодьям, затем по лесной полосе,

далее по восточной стороне лесной полосы, затем по сельскохозяйственным угодьям, далее по балке яр Добридный, пересекает полевую дорогу до точки 0507345.

От точки 0507345 линия границы идет в юго-восточном направлении по берегу пруда, затем по пруду, пересекает плотину пруда, далее по балке яр Добридный до точки 0507610.

От точки 0507610 линия границы идет в юго-западном направлении по балке яр Добридный до точки 0507744.

От точки 0507744 линия границы идет в юго-восточном направлении по балке яр Добридный, затем по сельскохозяйственным угодьям до точки 0507775.

От точки 0507775 линия границы идет в юго-западном направлении по сельскохозяйственным угодьям, пересекает балку яр Березовый, затем по восточной стороне лесной полосы до точки стыка 2517404006 границ Березовского, Филиппенковского и Гвазденского сельских поселений.

Протяженность границы Березовского сельского поселения по смежеству с Филиппенковским сельским поселением составляет 10506,7 м.

III. Линия прохождения границы Березовского сельского поселения по смежеству с Гвазденским сельским поселением

От точки стыка 2517404006 границ Березовского, Филиппенковского и Гвазденского сельских поселений линия границы идет в северо-западном направлении по лесной полосе, затем по южной стороне лесной полосы, пересекает балку яр Стрельцов, далее по южной стороне лесной полосы, по сельскохозяйственным угодьям, пересекает полевую дорогу, пересекает балку яр Крутой, по южной стороне лесной полосы, по сельскохозяйственным угодьям, снова по южной стороне лесной полосы, по сельскохозяйственным угодьям вдоль южной стороны лесной полосы, по южной стороне лесной полосы, пересекает полевую дорогу, пересекает балку, пересекает полевую дорогу, по сельскохозяйственным угодьям, по сельскохозяйственным угодьям вдоль южной стороны лесной полосы, по сельскохозяйственным угодьям, пересекает Юго-Восточную железную дорогу, далее по балке вдоль южной стороны лесной полосы, по сельскохозяйственным угодьям, по южной стороне лесной полосы, далее по сельскохозяйственным угодьям, пересекает полевую дорогу, по лесной полосе, пересекает балку Гусев лог, по южной стороне лесной полосы, пересекает автомобильную дорогу «Павловск - Калач – Петропавловка» - Бутурлиновка, по краю лесной полосы, далее по сельскохозяйственным угодьям, по северной стороне производственной зоны (бывшей свинофермы), по сельскохозяйственным угодьям, по пойме реки Осередь, по древесно-кустарниковой растительности вдоль реки Осередь до точки 0506593008.

От точки 0506593008 линия границы идет в юго-западном направлении по древесно-кустарниковой растительности вдоль реки Осередь до точки 0506546.

От точки 0506546 линия границы идет в северо-западном направлении по древесно-кустарниковой растительности, по пойме реки Осередь, далее пересекает ручей, затем по пойме реки Осередь вдоль северной стороны приусадебных земельных участков села Гвазда до точки 050654602.

От точки 050654602 линия границы идет в юго-западном направлении по сельскохозяйственным угодьям, пересекает полевую дорогу, вновь по сельскохозяйственным угодьям до точки 05321469.

От точки 05321469 линия границы идет в северо-западном направлении по сельскохозяйственным угодьям, пересекает мелиоративный канал, далее снова по сельскохозяйственным угодьям до точки 05321458.

От точки 05321458 линия границы идет в северо-восточном направлении по сельскохозяйственным угодьям, пересекает полевую дорогу, по оврагу, далее по балке до точки 05321457003.

От точки 05321457003 линия границы идет в северо-западном направлении по балке вдоль пруда Рыбхоза, пересекает полевую дорогу, снова по балке вдоль пруда Рыбхоза до точки 05321457005.

От точки 05321457005 линия границы в юго-западном направлении пересекает полевую дорогу, далее идет по балке до точки 05321457008.

От точки 05321457008 линия границы идет в северо-западном направлении по балке, пересекает плотину пруда, затем по пруду, далее по западной границе фруктового сада до точки 0506270.

От точки 0506270 линия границы идет в северо-восточном направлении по западной границе фруктового сада до точки 0506178.

От точки 0506178 линия границы идет в северо-западном направлении по западной границе фруктового сада до точки стыка 05056136 границ Березовского, Гвазденского и Козловского сельских поселений.

Протяженность границы Березовского сельского поселения по смежеству с Гвазденским сельским поселением составляет 20230,2 м.

IV. Линия прохождения границы Березовского сельского поселения по смежеству с Козловским сельским поселением

От точки стыка 05056136 границ Березовского, Козловского и Гвазденского сельских поселений линия границы идет в северо-восточном направлении по южной и восточной границам земель лесного фонда (урочище Казенная дача) до точки 0505368.

От точки 0505368 линия границы идет в юго-восточном направлении по восточной границе земель лесного фонда (урочище Казенная дача) до точки 0505406.

От точки 0505406 линия границы идет в северо-восточном направлении по восточной границе земель лесного фонда (урочище Казенная дача) до точки 0505385.

От точки 0505385 линия границы идет в северо-западном направлении по восточной границе земель лесного фонда (урочище Казенная дача) до точки 0505034.

От точки 0505034 линия границы идет в северо-восточном направлении по восточной границе земель лесного фонда (урочище Казенная дача) до точки 0504936.

От точки 0504936 линия границы идет в юго-восточном направлении по восточной границе земель лесного фонда (урочище Казенная дача) до точки стыка 05320757015 границ Березовского, Козловского сельских поселений и Бутурлиновского городского поселения.

Протяженность границы Березовского сельского поселения по смежеству с Козловским сельским поселением составляет 8520,2 м.

Общая протяженность границ Березовского сельского поселения составляет 62275,4 м.

ТЕКСТОВОЕ ОПИСАНИЕ ГРАНИЦ ВАСИЛЬЕВСКОГО СЕЛЬСКОГО ПОСЕЛЕНИЯ БУТУРЛИНОВСКОГО МУНИЦИПАЛЬНОГО РАЙОНА ВОРОНЕЖСКОЙ ОБЛАСТИ

I. Линия прохождения границы Васильевского сельского поселения по смежеству с Таловским муниципальным районом

От точки стыка 2602008 границ Васильевского, Сериковского сельских поселений и Таловского муниципального района линия границы идет в северо-восточном направлении по лесной полосе, далее по сельскохозяйственным угодьям до точки стыка 2602008002 границ Васильевского сельского поселения Бутурлиновского муниципального района и Хорольского, Анохинского сельских поселений Таловского муниципального района.

От точки стыка 2602008002 линия границы идет в северо-восточном направлении по лесной полосе, по южной стороне лесной полосы, далее по сельскохозяйственным угодьям, затем по древесно-кустарниковой растительности, по сельскохозяйственным угодьям до точки 2602008004.

От точки 2602008004 линия границы идет в северо-западном направлении по западной границе земель лесного фонда (урочище Матнево) до точки 2602008007.

От точки 2602008007 линия границы идет в северо-восточном направлении по северной границе земель лесного фонда (урочище Матнево) до точки 2602008009.

От точки 2602008009 линия границы идет в юго-восточном направлении по восточной границе земель лесного фонда (урочище Матнево), по балке Водяная вдоль северной стороны лесной полосы, по балке Водяная, пересекает ручей, по балке Водяная вдоль ручья, пересекает ручей, по балке Водяная, далее по балке Добринка, пересекает лесную полосу, по сельскохозяйственным угодьям до точки стыка 26000 границ Васильевского сельского поселения, Таловского и Новохоперского муниципальных районов.

Протяженность границы Васильевского сельского поселения по смежеству с Таловским муниципальным районом составляет 8996,6 м.

II. Линия прохождения границы Васильевского сельского поселения по смежеству с Новохоперским муниципальным районом

От точки стыка 26000 границ Васильевского сельского поселения, Таловского и Новохоперского муниципальных районов линия границы идет в юго-западном направлении по балке Добринка, по сельскохозяйственным угодьям до точки 25034.

От точки 25034 линия границы идет в юго-восточном направлении по сельскохозяйственным угодьям, затем по балке Добринка до точки 25032002.

От точки 25032002 линия границы идет в северо-восточном направлении по балке до точки 25032.

От точки 25032 линия границы идет в общем юго-восточном направлении по балке до точки 25030.

От точки 25030 линия границы идет в юго-восточном направлении по балке, пересекает автомобильную дорогу Елань-Колено - Бутурлиновка, затем по сельскохозяйственным угодьям вдоль автомобильной дороги «Елань-Колено – Бутурлиновка» - п. Тулучеевка, по южной стороне автомобильной дороги «Елань-Колено – Бутурлиновка» - п. Тулучеевка, по сельскохозяйственным угодьям, снова по южной стороне автомобильной дороги «Елань-Колено – Бутурлиновка» - п. Тулучеевка и далее по балке до точки 25020.

От точки 25020 линия границы идет в юго-западном направлении по балке, затем по пруду Панский до точки стыка 25019002 границ Васильевского сельского поселения Бутурлиновского муниципального района и Терновского, Михайловского сельских поселений Новохоперского муниципального района.

От точки стыка 25019002 линия границы идет в юго-западном направлении по пруду Панский, по балке, затем по сельскохозяйственным угодьям, по восточной стороне лесной полосы, по сельскохозяйственным угодьям, далее по восточной стороне лесной полосы, вновь по сельскохозяйственным угодьям и далее по балке Лозовая до точки стыка 25011025 границ Васильевского, Колодеевского сельских поселений и Новохоперского муниципального района.

Протяженность границы Васильевского сельского поселения по смежеству с Новохоперским муниципальным районом составляет 12270,6 м.

III. Линия прохождения границы Васильевского сельского поселения по смежеству с Колодеевским сельским поселением

От точки стыка 25011025 границ Васильевского, Колодеевского сельских поселений и Новохоперского муниципального района линия границы идет в северо-западном направлении по балке Лозовая, затем по полевой дороге вдоль южной стороны лесной полосы, по южной стороне лесной полосы, далее по лесной полосе, затем по южной стороне лесной полосы,

далее пересекает полевую дорогу, затем по сельскохозяйственным угодьям, далее по краю лесной полосы до точки 0501584.

От точки 0501584 линия границы идет в юго-западном направлении полевой дороге вдоль западной стороны лесной полосы, далее по балке яр Долгий, по сельскохозяйственным угодьям, затем по лесной полосе, по восточной стороне лесной полосы, по сельскохозяйственным угодьям до точки 05321129.

От точки 05321129 линия границы идет в северо-западном направлении по сельскохозяйственным угодьям, далее по лесной полосе, затем по сельскохозяйственным угодьям до точки 050186402.

От точки 050186402 линия границы идет в юго-западном направлении по сельскохозяйственным угодьям до точки стыка 05320601 границ Васильевского, Колодеевского и Кучеряевского сельских поселений.

Протяженность границы Васильевского сельского поселения по смежеству с Колодеевским сельским поселением составляет 5066,4 м.

IV. Линия прохождения границы Васильевского сельского поселения по смежеству с Кучеряевским сельским поселением

От точки 05320601 границ Васильевского, Кучеряевского и Колодеевского сельских поселений линия границы идет в северо-западном направлении по лесной полосе, затем по южной стороне лесной полосы, далее по сельскохозяйственным угодьям, затем по балке яр Черепичный до точки 05320557.

От точки 05320557 линия границы идет в юго-западном направлении по пруду в балке яр Черепичный до точки 05320568.

От точки 05320568 линия границы идет в северо-западном направлении по балке, пересекает плотину пруда, затем по пруду в балке, по балке, далее по восточной стороне лесной полосы, затем по западной стороне лесной полосы, пересекает автомобильную дорогу Елань-Колено – Бутурлиновка до точки стыка 0501278 границ Васильевского, Кучеряевского и Сериковского сельских поселений.

Протяженность границы Васильевского сельского поселения по смежеству с Кучеряевским сельским поселением составляет 5139,1 м.

V. Линия прохождения границы Васильевского сельского поселения по смежеству с Сериковским сельским поселением

От точки стыка 0501278 границ Васильевского, Кучеряевского и Сериковского сельских поселений линия границы идет в северо-западном направлении по восточной стороне лесной полосы, по сельскохозяйственным угодьям, затем по лесной полосе до точки 0500221.

От точки 0500221 линия границы идет в северо-восточном направлении по сельскохозяйственным угодьям, затем по западной и северной сторонам земель лесного фонда (урочище Верхнекопытенское) до точки 0500212.

От точки 0500212 линия границы идет в северо-западном направлении по восточной стороне лесной полосы, далее по лесной полосе до точки стыка 2602008 границ Васильевского, Сериковского сельских поселений и Таловского муниципального района.

Протяженность границы Васильевского сельского поселения по смежеству с Сериковским сельским поселением составляет 9728,9 м.

Общая протяженность границ Васильевского сельского поселения составляет 41201,6 м.

ТЕКСТОВОЕ ОПИСАНИЕ ГРАНИЦ ВЕЛИКОАРХАНГЕЛЬСКОГО СЕЛЬСКОГО ПОСЕЛЕНИЯ БУТУРЛИНОВСКОГО МУНИЦИПАЛЬНОГО РАЙОНА ВОРОНЕЖСКОЙ ОБЛАСТИ

I. Линия прохождения границы Великоархангельского сельского поселения по смежеству с Чулокским сельским поселением

От точки стыка 0532049203 границ Великоархангельского, Чулокского сельских поселений и Бутурлиновского городского поселения линия границы идет в северо-восточном направлении по восточной стороне полосы отвода Юго-Восточной железной дороги до точки 05320492.

От точки 05320492 линия границы идет в юго-восточном направлении по южной стороне лесной полосы, затем по лесной полосе, далее по балке, затем по северной стороне пруда до точки 053204210143.

От точки 053204210143 линия границы идет в северо-восточном направлении по северной стороне пруда до точки 053204210141.

От точки 053204210141 линия границы идет в северо-западном направлении по северной стороне пруда до точки 053204210140.

От точки 053204210140 линия границы идет в юго-восточном направлении по северной стороне пруда до точки 053204210132.

От точки 053204210132 линия границы идет в юго-западном направлении по плотине пруда до точки 053204210130.

От точки 053204210130 линия границы идет в юго-восточном направлении по оврагу Стенка, затем по балке яр Порохов до точки 053204210067.

От точки 053204210067 линия границы идет в северо-восточном направлении по балке яр Порохов до точки 053204210065.

От точки 053204210065 линия границы идет в общем северном направлении по балке яр Порохов до точки стыка 05320421 границ Великоархангельского, Чулокского и Сериковского сельских поселений.

Протяженность границы Великоархангельского сельского поселения по смежеству с Чулокским сельским поселением составляет 9005 м.

II. Линия прохождения границы Великоархангельского сельского поселения по смежеству с Сериковским сельским поселением

От точки стыка 05320421 границ Великоархангельского, Чулокского и Сериковского сельских поселений линия границы идет в юго-восточном направлении по балке яр Порохов, далее по южной стороне лесной полосы, по лесной полосе до точки 0532045704.

От точки 0532045704 линия границы идет в северо-восточном направлении по восточной стороне лесной полосы до точки 0532045702.

От точки 0532045702 линия границы идет в юго-восточном направлении по лесной полосе, затем по сельскохозяйственным угодьям, пересекает балку, снова по сельскохозяйственным угодьям, пересекает лесную полосу, по северной стороне лесной полосы, по сельскохозяйственным угодьям, по краю лесной полосы до точки 05320487.

От точки 05320487 линия границы идет в северо-восточном направлении по северной стороне полосы отвода автомобильной дороги Елань-Колено – Бутурлиновка до точки стыка 0501537 границ Великоархангельского, Сериковского и Кучеряевского сельских поселений.

Протяженность границы Великоархангельского сельского поселения по смежеству с Сериковским сельским поселением составляет 6827,9 м.

III. Линия прохождения границы Великоархангельского сельского поселения по смежеству с Кучеряевским сельским поселением

От точки стыка 0501537 границ Великоархангельского, Кучеряевского и Сериковского сельских поселений линия границы в юго-западном направлении пересекает автомобильную дорогу Елань-Колено – Бутурлиновка, далее идет по западной стороне лесной полосы, затем по балке яр Шемячин до точки 0502342.

От точки 0502342 линия границы идет в юго-восточном направлении по балке яр Сологубов до точки 0504059056.

От точки 0504059056 линия границы идет в юго-западном направлении по балке яр Сологубов, затем по балке яр Поповский до точки 0504059040.

От точки 0504059040 линия границы идет в юго-восточном направлении по балке яр Орлов, затем по восточной стороне лесной полосы, далее по балке яр Орлов, затем по восточной стороне лесной полосы, далее по сельскохозяйственным угодьям, затем по краю лесной полосы, пересекает грунтовую дорогу, далее по сельскохозяйственным угодьям, затем по балке Пупки до точки стыка 0505503 границ Великоархангельского, Кучеряевского и Филиппенковского сельских поселений.

Протяженность границы Великоархангельского сельского поселения по смежеству с Кучеряевским сельским поселением составляет 11469,6 м.

IV. Линия прохождения границы Великоархангельского сельского поселения по смежеству с Филиппенковским сельским поселением

От точки стыка 0505503 границ Великоархангельского, Филиппенковского и Кучеряевского сельских поселений линия границы идет в северо-

западном направлении по балке Пупки, затем по южной стороне лесной полосы, далее по сельскохозяйственным угодьям до точки 0505428.

От точки 0505428 линия границы идет в юго-западном направлении по сельскохозяйственным угодьям до точки 0532129902.

От точки 0532129902 линия границы идет в северо-западном направлении по сельскохозяйственным угодьям, затем по южной стороне лесной полосы, далее по лесной полосе до точки 0505352.

От точки 0505352 линия границы идет в юго-западном направлении по лесной полосе, затем по южной стороне лесной полосы, далее по лесной полосе, затем по сельскохозяйственным угодьям, далее по сельскохозяйственным угодьям вдоль южной стороны лесной полосы, затем по сельскохозяйственным угодьям, далее по сельскохозяйственным угодьям вдоль южной стороны лесной полосы, пересекает грунтовую дорогу от села Великоархангельское до села Патокино, затем по сельскохозяйственным угодьям вдоль южной стороны лесной полосы, пересекает балку, далее по сельскохозяйственным угодьям вдоль южной стороны лесной полосы, затем по балке, пересекает автомобильную дорогу Елань-Колено – Бутурлиновка, далее по западной стороне полосы отвода автомобильной дороги Елань-Колено – Бутурлиновка до точки стыка 05320805 границ Великоархангельского, Филиппенковского сельских поселений и Бутурлиновского городского поселения.

Протяженность границы Великоархангельского сельского поселения по смежеству с Филиппенковским сельским поселением составляет 10391,9 м.

V. Линия прохождения границы Великоархангельского сельского поселения по смежеству с Бутурлиновским городским поселением

От точки стыка 05320805 границ Великоархангельского, Филиппенковского сельских поселений и Бутурлиновского городского поселения линия границы идет в северо-западном направлении по древесно-кустарниковой растительности, по сельскохозяйственным угодьям, затем пересекает полевою дорогу, по сельскохозяйственным угодьям до точки 05320803.

От точки 05320803 линия границы идет в северо-восточном направлении по сельскохозяйственным угодьям, по древесно-кустарниковой растительности до точки 05320803004.

От точки 05320803004 линия границы в северо-западном направлении пересекает балку, затем идет по сельскохозяйственным угодьям до точки 05320803008.

От точки 05320803008 линия границы идет в северо-восточном направлении по сельскохозяйственным угодьям до точки 05320803009.

От точки 05320803009 линия границы идет в юго-восточном направлении по сельскохозяйственным угодьям до точки 05320803010.

От точки 05320803010 линия границы идет в общем северо-восточном направлении по сельскохозяйственным угодьям до точки 05320803018.

От точки 05320803018 линия границы идет в северо-западном направлении по сельскохозяйственным угодьям, далее по южной стороне лесной полосы, по сельскохозяйственным угодьям до точки 05320803020.

От точки 05320803020 линия границы идет в северо-восточном направлении по сельскохозяйственным угодьям, по западной стороне лесной полосы, затем по лесной полосе, снова по западной стороне лесной полосы до точки 05320803021.

От точки 05320803021 линия границы идет в северо-западном направлении по южной стороне лесной полосы, по сельскохозяйственным угодьям, затем по южной стороне лесной полосы, пересекает лесную полосу до точки 05320803025.

От точки 05320803025 линия границы идет в северо-восточном направлении по западной стороне лесной полосы, затем по оврагу Шикодин, по краю лесной полосы, пересекает грунтовую дорогу от села Тюниково до села Великоархангельское, по грунтовой дороге вдоль восточной стороны лесной полосы, по грунтовой дороге до точки 0532075202.

От точки 0532075202 линия границы идет в северо-западном направлении по лесной полосе, по северной стороне лесной полосы до точки 05320740.

От точки 05320740 линия границы идет в северо-восточном направлении по восточной стороне лесной полосы, по лесной полосе, далее по западной стороне лесной полосы, затем по сельскохозяйственным угодьям до точки 05320734.

От точки 05320734 линия границы идет в северо-западном направлении по древесно-кустарниковой растительности вдоль грунтовой дороги от города Бутурлиновка до села Великоархангельское, по сельскохозяйственным угодьям вдоль грунтовой дороги от города Бутурлиновка до села Великоархангельское до точки 0502910001.

От точки 0502910001 линия границы идет в северо-восточном направлении по восточной стороне полосы отводы Юго-Восточной железной дороги до точки стыка 0532049203 границ Великоархангельского, Чулокского сельских поселений и Бутурлиновского городского поселения.

Протяженность границы Великоархангельского сельского поселения по смежеству с Бутурлиновским городским поселением составляет 14826,6 м.

Общая протяженность границ Великоархангельского сельского поселения составляет 52521 м.

**ТЕКСТОВОЕ ОПИСАНИЕ
ГРАНИЦ ГВАЗДЕНСКОГО СЕЛЬСКОГО ПОСЕЛЕНИЯ
БУТУРЛИНОВСКОГО МУНИЦИПАЛЬНОГО РАЙОНА
ВОРОНЕЖСКОЙ ОБЛАСТИ**

I. Линия прохождения границы Гвазденского сельского поселения по смежеству с Козловским сельским поселением

От точки стыка 0504959 границ Гвазденского, Козловского сельских поселений и Нижнекисляйского городского поселения линия границы идет в юго-восточном направлении по восточной стороне земель лесного фонда (урочище 1-я Корабельная Дача) до точки 0506150003.

От точки 0506150003 линия границы идет в общем северо-восточном направлении по сельскохозяйственным угодьям, пересекает полевою дорожку, затем по древесно-кустарниковой растительности, далее по сельскохозяйственным угодьям, пересекает грунтовую дорогу, затем по сельскохозяйственным угодьям, далее по древесно-кустарниковой растительности, затем по южной границе земель лесного фонда (урочище Казенная дача) до точки стыка 05056136 границ Гвазденского, Козловского и Березовского сельских поселений.

Протяженность границы Гвазденского сельского поселения по смежеству с Козловским сельским поселением составляет 11067,3 м.

II. Линия прохождения границы Гвазденского сельского поселения по смежеству с Березовским сельским поселением

От точки стыка 05056136 границ Гвазденского, Березовского и Козловского сельских поселений линия границы идет в юго-восточном направлении по западной границе фруктового сада до точки 0506178.

От точки 0506178 линия границы идет в юго-западном направлении по западной границе фруктового сада до точки 0506270.

От точки 0506270 линия границы идет в юго-восточном направлении по западной границе фруктового сада, затем по пруду, пересекает плотину пруда, далее по балке до точки 05321457008.

От точки 05321457008 линия границы идет в северо-восточном направлении по балке, пересекает полевою дорожку до точки 05321457005.

От точки 05321457005 линия границы идет в юго-восточном направлении по балке вдоль пруда Рыбхоза, пересекает полевою дорожку, затем снова по балке вдоль пруда Рыбхоза до точки 05321457003.

От точки 05321457003 линия границы идет в юго-западном направлении по балке, затем по оврагу, пересекает полевою дорожку, далее по сельскохозяйственным угодьям до точки 05321458.

От точки 05321458 линия границы идет в юго-восточном направлении по сельскохозяйственным угодьям, пересекает мелиоративный канал, затем по сельскохозяйственным угодьям до точки 05321469.

От точки 05321469 линия границы идет в северо-восточном направлении по сельскохозяйственным угодьям, пересекает полевою дорожку, затем по сельскохозяйственным угодьям до точки 050654602.

От точки 050654602 линия границы идет в юго-восточном направлении по пойме реки Осередь вдоль северной стороны приусадебных земельных участков села Гвазда, пересекает ручей, затем по пойме реки Осередь, далее по древесно-кустарниковой растительности до точки 0506546.

От точки 0506546 линия границы идет в северо-восточном направлении по древесно-кустарниковой растительности вдоль реки Осередь до точки 0506593008.

От точки 0506593008 линия границы идет в юго-восточном направлении по древесно-кустарниковой растительности вдоль реки Осередь, затем по пойме реки Осередь, далее по сельскохозяйственным угодьям, затем по северной стороне производственной зоны (бывшей свинофермы), далее по сельскохозяйственным угодьям, затем по краю лесной полосы, пересекает автомобильную дорогу «Павловск – Калач – Петропавловка» - Бутурлиновка, далее по южной стороне лесной полосы, пересекает балку Гусев лог, затем по лесной полосе, пересекает полевую дорогу, далее по сельскохозяйственным угодьям, затем по южной стороне лесной полосы, далее по сельскохозяйственным угодьям, затем по балке вдоль южной стороны лесной полосы, пересекает Юго-Восточную железную дорогу, далее по сельскохозяйственным угодьям, затем по сельскохозяйственным угодьям вдоль южной стороны лесной полосы, далее по сельскохозяйственным угодьям, пересекает полевую дорогу, пересекает балку, пересекает полевую дорогу, затем по южной стороне лесной полосы, далее по сельскохозяйственным угодьям вдоль южной стороны лесной полосы, затем по южной стороне лесной полосы, далее по сельскохозяйственным угодьям, затем по южной стороне лесной полосы, пересекает балку яр Крутой, пересекает полевую дорогу, далее по сельскохозяйственным угодьям, затем по южной стороне лесной полосы, пересекает балку яр Стрельцов, далее по южной стороне лесной полосы, затем по лесной полосе до точки стыка 2517404006 границ Гвазденского, Березовского и Филиппенковского сельских поселений.

Протяженность границы Гвазденского сельского поселения по смежеству с Березовским сельским поселением составляет 20230,2 м.

III. Линия прохождения границы Гвазденского сельского поселения по смежеству с Филиппенковским сельским поселением

От точки стыка 2517404006 границ Гвазденского, Филиппенковского и Березовского сельских поселений линия границы идет в юго-восточном направлении по южной стороне лесной полосы, затем по сельскохозяйственным угодьям вдоль южной стороны лесной полосы, пересекает лесную полосу, далее по сельскохозяйственным угодьям вдоль южной стороны лесной полосы, затем по южной стороне лесной полосы, далее по сельскохозяйственным угодьям вдоль южной стороны лесной полосы, затем по южной стороне лесной полосы, далее по краю лесной полосы, затем по сельскохозяйственным угодьям до точки стыка 2517404 границ Гвазденского, Филиппенковского сельских поселений и Воробьевского муниципального района.

Протяженность границы Гвазденского сельского поселения по смежеству с Филиппенковским сельским поселением составляет 2156,5 м.

IV. Линия прохождения границы Гвазденского сельского поселения по смежеству с Воробьевским муниципальным районом

От точки стыка 2517404 границ Гвазденского, Филиппенковского сельских поселений и Воробьевского муниципального района линия границы идет в юго-западном направлении по сельскохозяйственным угодьям, по лесной полосе, пересекает балку Яр Большой, по сельскохозяйственным угодьям, по восточной стороне лесной полосы, по сельскохозяйственным угодьям, по восточной стороне лесной полосы, снова по сельскохозяйственным угодьям, затем по балке Шапкин Яр до точки 25182023.

От точки 25182023 линия границы идет в северо-западном направлении по балке Шапкин Яр, затем по балке Шапкин Яр вдоль северной стороны пруда Шапкин до точки 25182074.

От точки 25182074 линия границы идет в юго-западном направлении по балке Шапкин Яр вдоль северной стороны пруда Шапкин до точки 25182089.

От точки 25182089 линия границы идет в северо-западном направлении по балке Шапкин Яр вдоль северной стороны пруда Шапкин до точки 251820113.

От точки 251820113 линия границы идет в юго-западном направлении по балке Шапкин Яр вдоль северной и западной сторон пруда Шапкин до точки 251820119.

От точки 251820119 линия границы идет в северо-западном направлении по балке Шапкин Яр до точки 251820166.

От точки 251820166 линия границы идет в общем юго-западном направлении по балке Шапкин Яр до точки стыка 251820243 границ Гвазденского, Клеповского сельских поселений и Воробьевского муниципального района.

Протяженность границы Гвазденского сельского поселения по смежеству с Воробьевским муниципальным районом составляет 12500,6 м.

V. Линия прохождения границы Гвазденского сельского поселения по смежеству с Клеповским сельским поселением

От точки стыка 251820243 границ Гвазденского, Клеповского сельских поселений и Воробьевского муниципального района линия границы идет в северо-западном направлении по балке Шапкин Яр, пересекает полевую дорогу, пересекает балку Яр Кашлев, далее по южной стороне лесной полосы, пересекает балку Данилов Яр, по сельскохозяйственным угодьям, по южной стороне лесной полосы, по полевой дороге вдоль южной стороны лесной полосы, по краю лесной полосы, по сельскохозяйственным угодьям вдоль южной стороны лесной полосы, далее по южной стороне лесной полосы, по балке, пересекает Юго-Восточную железную дорогу, по сельскохозяйственным угодьям, по южной стороне лесной полосы, по сельскохозяйственным угодьям, по северной стороне лесной полосы, далее по грунтовой дороге, по северной стороне грунтовой дороги, пересекает автомобильную дорогу «Павловск - Калач – Петропавловка» -

Бутурлиновка, по грунтовой дороге, по пойме реки Осередь, по пойме реки Осередь вдоль восточной стороны приусадебных земельных участков села Клеповка, пересекает грунтовую дорогу, по пойме реки Осередь, пересекает старицу реки Осередь, по пойме реки Осередь, пересекает реку Осередь, по пойме реки Осередь, по балке, по полевой дороге вдоль южной стороны фруктового сада до точки 05321502.

От точки 05321502 линия границы идет в юго-западном направлении по древесно-кустарниковой растительности вдоль южной стороны земель лесного фонда (урочище 1-я Корабельная Дача), далее по южной границе земель лесного фонда (урочище 1-я Корабельная Дача) до точки 053215020012.

От точки 053215020012 линия границы идет в северо-западном направлении по южной границе земель лесного фонда (урочище 1-я Корабельная Дача) до точки 053215020017.

От точки 053215020017 линия границы идет в юго-западном направлении по южной границе земель лесного фонда (урочище 1-я Корабельная Дача) до точки стыка 053215020038 границ Гвазденского, Клеповского и Пузевского сельских поселений.

Протяженность границы Гвазденского сельского поселения по смежеству с Клеповским сельским поселением составляет 20790 м.

VI. Линия прохождения границы Гвазденского сельского поселения по смежеству с Пузевским сельским поселением

От точки стыка 053215020038 границ Гвазденского, Клеповского и Пузевского сельских поселений линия границы идет в общем северо-западном направлении по южной границе земель лесного фонда (урочище 1-я Корабельная Дача) до точки 053215020101.

От точки 053215020101 линия границы идет в северо-восточном направлении по границе Корабельного участкового лесничества и Морозовского участкового лесничества Бутурлиновского лесничества (земли лесного фонда) до точки 053215020102.

От точки 053215020102 линия границы идет в северо-западном направлении по границе Корабельного участкового лесничества и Морозовского участкового лесничества Бутурлиновского лесничества (земли лесного фонда) до точки стыка 053215020140 границ Гвазденского, Пузевского сельских поселений и Нижнекисляйского городского поселения.

Протяженность границы Гвазденского сельского поселения по смежеству с Пузевским сельским поселением составляет 16505,1 м.

VII. Линия прохождения границы Гвазденского сельского поселения по смежеству с Нижнекисляйским городским поселением

От точки стыка 053215020140 границ Гвазденского, Пузевского сельских поселений и Нижнекисляйского городского поселения линия границы идет в северо-восточном направлении по северной границе земель лесного фонда (урочище 1-я Корабельная Дача) до точки 053215020141.

От точки 053215020141 линия границы идет в северо-западном направлении по северной границе земель лесного фонда (урочище 1-я Корабельная Дача) до точки 0505146.

От точки 0505146 линия границы идет в северо-восточном направлении по северной границе земель лесного фонда (урочище 1-я Корабельная Дача), по северной границе земель лесного фонда (урочище 1-я Корабельная Дача) вдоль южной стороны приусадебных земельных участков хутора Рахмановка, снова по северной границе земель лесного фонда (урочище 1-я Корабельная Дача) до точки 0504506.

От точки 0504506 линия границы идет в юго-восточном направлении по северной границе земель лесного фонда (урочище 1-я Корабельная Дача) до точки стыка 0504959 границ Гвазденского, Козловского сельских поселений и Нижнекисляйского городского поселения.

Протяженность границы Гвазденского сельского поселения по смежеству с Нижнекисляйским городским поселением составляет 4924,8 м.

Общая протяженность границ Гвазденского сельского поселения составляет 88174,5 м.

ТЕКСТОВОЕ ОПИСАНИЕ ГРАНИЦ КАРАЙЧЕВСКОГО СЕЛЬСКОГО ПОСЕЛЕНИЯ БУТУРЛИНОВСКОГО МУНИЦИПАЛЬНОГО РАЙОНА ВОРОНЕЖСКОЙ ОБЛАСТИ

I. Линия прохождения границы Карайчевского сельского поселения по смежеству с Озерским сельским поселением

От точки стыка 4908902 границ Карайчевского, Озерского сельских поселений и Бобровского муниципального района линия границы идет в юго-восточном направлении по лесной полосе, затем по сельскохозяйственным угодьям вдоль южной стороны лесной полосы до точки стыка 0500462 границ Карайчевского, Озерского и Козловского сельских поселений.

Протяженность границы Карайчевского сельского поселения по смежеству с Озерским сельским поселением составляет 1745,1 м.

II. Линия прохождения границы Карайчевского сельского поселения по смежеству с Козловским сельским поселением

От точки стыка 0500462 границ Карайчевского, Козловского и Озерского сельских поселений линия границы идет в западном направлении по сельскохозяйственным угодьям до точки 0500461.

От точки 0500461 линия границы идет в юго-восточном направлении по балке, затем по сельскохозяйственным угодьям, далее по сельскохозяйственным угодьям вдоль западной стороны лесной полосы, затем по западной стороне лесной полосы, далее по лесной полосе, затем по восточной стороне лесной полосы до точки 0500461009.

От точки 0500461009 линия границы идет в юго-западном направлении по южной стороне лесной полосы до точки 0500461010.

От точки 0500461010 линия границы идет в северо-западном направлении по сельскохозяйственным угодьям до точки 0500461013.

От точки 0500461013 линия границы идет в юго-западном направлении по балке Репная, пересекает ручей в балке Репная, затем по балке Репная, далее по сельскохозяйственным угодьям, затем по южной стороне лесной полосы, далее по лесной полосе, затем по южной стороне лесной полосы до точки 0500461020.

От точки 0500461020 линия границы идет в юго-восточном направлении по восточной стороне лесной полосы, затем по лесной полосе до точки 0501830.

От точки 0501830 линия границы идет в юго-западном направлении по лесной полосе, затем по сельскохозяйственным угодьям, далее по восточной стороне лесной полосы, затем по краю лесной полосы, пересекает автомобильную дорогу М «Дон» - Бутурлиновка – Воробьевка – Калач, далее по краю лесной полосы, по древесно-кустарниковой растительности, затем по восточной стороне лесной полосы, далее по балке Курноска до точки 0502960.

От точки 0502960 линия границы идет в юго-восточном направлении по балке Курноска до точки стыка 05320723 границ Карайчевского, Козловского сельских поселений и Нижнекисляйского городского поселения.

Протяженность границы Карайчевского сельского поселения по смежеству с Козловским сельским поселением составляет 11442,8 м.

III. Линия прохождения границы Карайчевского сельского поселения по смежеству с Нижнекисляйским городским поселением

От точки стыка 05320723 границ Карайчевского, Козловского сельских поселений и Нижнекисляйского городского поселения линия границы идет в юго-западном направлении по балке Курноска, пересекает ручей в балке Курноска, далее снова по балке Курноска до точки 05320723002.

От точки 05320723002 линия границы идет в северо-западном направлении по балке Курноска вдоль южной стороны плотины, по лесной полосе, далее по северной стороне лесной полосы до точки 05320723004.

От точки 05320723004 линия границы идет в юго-западном направлении по северной стороне лесной полосы, затем по балке вдоль южной стороны пруда, пересекает полевую дорогу, далее по полевой дороге вдоль сельскохозяйственных угодий, затем по сельскохозяйственным угодьям до точки 05320723010.

От точки 05320723010 линия границы идет в северо-западном направлении по сельскохозяйственным угодьям, далее по балке до точки 0503594.

От точки 0503594 линия границы в северо-восточном направлении пересекает грунтовую дорогу, затем идет по балке до точки 0503504.

От точки 0503504 линия границы в северо-западном направлении пересекает грунтовую дорогу, затем идет по балке, далее по сельскохозяйст-

венным угодьям вдоль южной стороны приусадебных земельных участков поселка Алексеевский до точки 0503406.

От точки 0503406 линия границы идет в юго-западном направлении по грунтовой дороге до точки 0503388.

От точки 0503388 линия границы идет в северо-западном направлении по древесно-кустарниковой растительности, далее по краю лесной полосы до точки 0503403.

От точки 0503403 линия границы идет в северо-восточном направлении по западной стороне лесной полосы, далее по сельскохозяйственным угодьям, затем по грунтовой дороге (от автомобильной дороги М «Дон» - Бутурлиновка - Воробьевка - Калач до поселка Алексеевский) вдоль восточной стороны лесной полосы, по грунтовой дороге (от автомобильной дороги М «Дон» - Бутурлиновка - Воробьевка - Калач до поселка Алексеевский) до точки 05320717001.

От точки 05320717001 линия границы идет в юго-западном направлении по южной стороне полосы отвода автомобильной дороги М «Дон» - Бутурлиновка - Воробьевка - Калач до точки 05320717015.

От точки 05320717015 линия границы идет в юго-восточном направлении по восточной стороне полосы отвода автомобильной дороги М «Дон» - Бутурлиновка - Воробьевка - Калач, затем по сельскохозяйственным угодьям вдоль восточной стороны приусадебных земельных участков села Пирамиды, по сельскохозяйственным угодьям, по западной стороне лесной полосы вдоль восточной стороны территории свинофермы, по сельскохозяйственным угодьям до точки 0503318006.

От точки 0503318006 линия границы в юго-западном направлении пересекает полевою дорогу, далее идет по сельскохозяйственным угодьям до точки 0503318011.

От точки 0503318011 линия границы идет в северо-западном направлении по сельскохозяйственным угодьям до точки 0503318016.

От точки 0503318016 линия границы идет в общем юго-западном направлении полевой дороге вдоль южной стороны приусадебных земельных участков села Пирамиды, далее по автомобильной дороге «М «Дон» - Бутурлиновка - Воробьевка – Калач»- п. Комсомольский до точки 0503563.

От точки 0503563 линия границы идет в северо-западном направлении по автомобильной дороге «М «Дон» - Бутурлиновка - Воробьевка – Калач» - п. Комсомольский, далее по автомобильной дороге М «Дон» - Бутурлиновка - Воробьевка - Калач до точки 0503563002.

От точки 0503563002 линия границы идет в юго-западном направлении по автомобильной дороге М «Дон» - Бутурлиновка - Воробьевка – Калач, затем по северной стороне полосы отвода автомобильной дороги М «Дон» - Бутурлиновка - Воробьевка – Калач до точки 0503563014.

От точки 0503563014 линия границы в северо-восточном направлении пересекает лесную полосу, далее идет по сельскохозяйственным угодьям, по восточной стороне лесной полосы, по сельскохозяйственным угодьям,

снова по восточной стороне лесной полосы, по краю лесной полосы, далее по сельскохозяйственным угодьям до точки 0503563021.

От точки 0503563021 линия границы идет в общем северо-западном направлении по южной стороне лесной полосы, далее по сельскохозяйственным угодьям, по восточной стороне лесной полосы, пересекает лесную полосу до точки 0532071206.

От точки 0532071206 линия границы идет в общем северо-восточном направлении по западной стороне лесной полосы, пересекает лесную полосу, по восточной стороне лесной полосы вдоль балки Крутенький Яр до точки 05320709.

От точки 05320709 линия границы идет в северо-западном направлении по восточной стороне лесной полосы вдоль балки Крутенький Яр, затем по сельскохозяйственным угодьям вдоль балки Крутенький Яр до точки 05320692002.

От точки 05320692002 линия границы идет в юго-западном направлении по южной стороне приусадебных земельных участков села Карайчевка до точки 05320692004.

От точки 05320692004 линия границы идет в северо-западном направлении по южной стороне приусадебных земельных участков села Карайчевка, по полевой дороге вдоль западной стороны приусадебных земельных участков села Карайчевка до точки 05320692021.

От точки 05320692021 линия границы идет в юго-западном направлении по южной стороне территории кладбища до точки 05320692022.

От точки 05320692022 линия границы идет в северо-западном направлении по южной и западной сторонам территории кладбища до точки 05320692025.

От точки 05320692025 линия границы идет в северо-восточном направлении по северной стороне территории кладбища до точки 05320692026.

От точки 05320692026 линия границы идет в северо-западном направлении по грунтовой дороге вдоль западной стороны приусадебных земельных участков села Карайчевка до точки 05320692029.

От точки 05320692029 линия границы идет в юго-западном направлении по южной стороне лесной полосы, затем по сельскохозяйственным угодьям, снова по южной стороне лесной полосы до точки стыка 05005650145 границ Карайчевского сельского поселения, Нижнекисляйского городского поселения и Бобровского муниципального района.

Протяженность границы Карайчевского сельского поселения по смежеству с Нижнекисляйским городским поселением составляет 12823,4 м.

IV. Линия прохождения границы Карайчевского сельского поселения по смежеству с Бобровским муниципальным районом

От точки стыка 05005650145 границ Карайчевского сельского поселения, Нижнекисляйского городского поселения и Бобровского муниципального района линия границы идет в северо-восточном направлении по вос-

точной стороне лесной полосы, пересекает балку Карайчевский Лог, затем по восточной стороне лесной полосы, далее по сельскохозяйственным угодьям, пересекает полевою дорогу до точки 05005650141.

От точки 05005650141 линия границы в северо-западном направлении пересекает полевою дорогу, затем идет по южной стороне лесной полосы, далее по лесной полосе, затем по балке Мечеть до точки 05005650135.

От точки 05005650135 линия границы идет в общем северо-восточном направлении по балке Мечеть вдоль ручья до точки стыка 05005650012 границ Карайчевского сельского поселения Бутурлиновского муниципального района и Октябрьского, Анновского сельских поселений Бобровского муниципального района.

От точки стыка 05005650012 линия границы идет в общем северо-восточном направлении по балке Мечеть вдоль ручья, затем по балке Мечеть, далее по южной стороне балки Мечеть, далее снова по балке Мечеть до точки 05005650004.

От точки 05005650004 линия границы идет в юго-восточном направлении по балке Мечеть, затем по сельскохозяйственным угодьям, далее по лесной полосе, затем по сельскохозяйственным угодьям, пересекает балку, далее по грунтовой дороге вдоль сельскохозяйственных угодий до точки 4908908.

От точки 4908908 линия границы идет в северо-восточном направлении по сельскохозяйственным угодьям, затем по балке, далее по восточной стороне лесной полосы до точки 4908903.

От точки 4908903 линия границы идет в юго-восточном направлении по грунтовой дороге вдоль южной стороны лесной полосы, затем по лесной полосе до точки стыка 4908902 границ Карайчевского, Озерского сельских поселений и Бобровского муниципального района.

Протяженность границы Карайчевского сельского поселения по смежеству с Бобровским муниципальным районом составляет 16872,6 м.

Общая протяженность границ Карайчевского сельского поселения составляет 42883,9 м.

ТЕКСТОВОЕ ОПИСАНИЕ ГРАНИЦ КЛЕПОВСКОГО СЕЛЬСКОГО ПОСЕЛЕНИЯ БУТУРЛИНОВСКОГО МУНИЦИПАЛЬНОГО РАЙОНА ВОРОНЕЖСКОЙ ОБЛАСТИ

I. Линия прохождения границы Клеповского сельского поселения по смежеству с Гвазденским сельским поселением

От точки стыка 053215020038 границ Клеповского, Гвазденского и Пузевского сельских поселений линия границы идет в северо-восточном направлении по южной границе земель лесного фонда (урочище 1-я Корабельная Дача) до точки 053215020017.

От точки 053215020017 линия границы идет в юго-восточном направлении по южной границе земель лесного фонда (урочище 1-я Корабельная Дача) до точки 053215020012.

От точки 053215020012 линия границы идет в северо-восточном направлении по южной границе земель лесного фонда (урочище 1-я Корабельная Дача), затем по древесно-кустарниковой растительности вдоль южной стороны земель лесного фонда (урочище 1-я Корабельная Дача) до точки 05321502.

От точки 05321502 линия границы идет в юго-восточном направлении по полевой дороге вдоль южной стороны фруктового сада, затем по балке, далее по пойме реки Осередь, пересекает реку Осередь, далее по пойме реки Осередь, пересекает старицу реки Осередь, затем по пойме реки Осередь, пересекает грунтовую дорогу, далее по пойме реки Осередь вдоль восточной стороны приусадебных земельных участков села Клеповка, затем по пойме реки Осередь, далее по грунтовой дороге, пересекает автомобильную дорогу «Павловск – Калач – Петропавловка» - Бутурлиновка, затем по северной стороне грунтовой дороги, далее по грунтовой дороге, затем по северной стороне лесной полосы, далее по сельскохозяйственным угодьям, затем по южной стороне лесной полосы, далее по сельскохозяйственным угодьям, пересекает Юго-Восточную железную дорогу, затем по балке, далее по южной стороне лесной полосы, затем по сельскохозяйственным угодьям вдоль южной стороны лесной полосы, далее по краю лесной полосы, затем по полевой дороге вдоль южной стороны лесной полосы, далее по южной стороне лесной полосы, затем по сельскохозяйственным угодьям, пересекает балку Данилов Яр, далее по южной стороне лесной полосы, пересекает балку Яр Кашлев, пересекает полевую дорогу, затем по балке Шапкин Яр до точки стыка 251820243 границ Клеповского, Гвазденского сельских поселений и Воробьевского муниципального района.

Протяженность границы Клеповского сельского поселения по смежеству с Гвазденским сельским поселением составляет 20790 м.

II. Линия прохождения границы Клеповского сельского поселения по смежеству с Воробьевским муниципальным районом

От точки стыка 251820243 границ Клеповского, Гвазденского сельских поселений и Воробьевского муниципального района линия границы идет в юго-восточном направлении по сельскохозяйственным угодьям, пересекает лесную полосу, по сельскохозяйственным угодьям, пересекает балку, снова по сельскохозяйственным угодьям, по лесной полосе, далее по сельскохозяйственным угодьям до точки 2518702.

От точки 2518702 линия границы идет в юго-западном направлении по сельскохозяйственным угодьям, пересекает балку Каменный Яр, по сельскохозяйственным угодьям, затем по лесной полосе, по восточной стороне лесной полосы, по сельскохозяйственным угодьям, пересекает балку Осинка, по восточной стороне лесной полосы, по сельскохозяйст-

венным угодьям, по лесной полосе, по западной стороне лесной полосы, затем по лесной полосе, далее по балке Московский Яр до точки стыка 0509173 границ Клеповского, Пузевского сельских поселений и Воробьевского муниципального района.

Протяженность границы Клеповского сельского поселения по смежеству с Воробьевским муниципальным районом составляет 9604,4 м.

Ш. Линия прохождения границы Клеповского сельского поселения по смежеству с Пузевским сельским поселением

От точки стыка 0509173 границ Клеповского, Пузевского сельских поселений и Воробьевского муниципального района линия границы идет в северо-западном направлении по балке Московский Яр, пересекает балку Лунев Яр, затем по сельскохозяйственным угодьям, далее по южной стороне лесной полосы, затем по сельскохозяйственным угодьям, далее по южной стороне лесной полосы, между двумя лесными полосами, затем по лесной полосе, далее по лесной полосе вдоль восточной и северной сторон приусадебных земельных участков хутора Данило, пересекает грунтовую дорогу, затем по древесно-кустарниковой растительности вдоль северной стороны хутора Данило до точки 0509077.

От точки 0509077 линия границы идет в юго-западном направлении по древесно-кустарниковой растительности до точки 0509077001.

От точки 0509077001 линия границы идет в северо-западном направлении по древесно-кустарниковой растительности, затем по балке Данилов Яр, далее по сельскохозяйственным угодьям, затем по южной стороне лесной полосы, далее по сельскохозяйственным угодьям, пересекает Юго-Восточную железную дорогу, затем по сельскохозяйственным угодьям вдоль южной стороны лесной полосы, далее по южной стороне лесной полосы, затем по лесной полосе, пересекает автомобильную дорогу «Павловск – Калач – Петропавловка» - Бутурлиновка, далее по древесно-кустарниковой растительности, пересекает грунтовую дорогу, затем по древесно-кустарниковой растительности, пересекает грунтовую дорогу, далее по древесно-кустарниковой растительности, пересекает грунтовую дорогу, затем по древесно-кустарниковой растительности до точки 0508523001.

От точки 0508523001 линия границы идет в северо-восточном направлении по восточной стороне грунтовой дороги до точки 0508523004.

От точки 0508523004 линия границы в северо-западном направлении пересекает грунтовую дорогу, далее идет по северной стороне приусадебных земельных участков села Пузево до точки 0508523005.

От точки 0508523005 линия границы идет в юго-западном направлении по северной и западной сторонам приусадебных земельных участков села Пузево до точки 0508523007.

От точки 0508523007 линия границы идет в северо-западном направлении по заболоченной местности до точки 0508523008.

От точки 0508523008 линия границы идет в юго-западном направлении по заболоченной местности вдоль восточной стороны приусадебных земельных участков села Клеповка до точки 0508523010.

От точки 0508523010 линия границы идет в северо-западном направлении по заболоченной местности вдоль южной и западной сторон приусадебных земельных участков села Клеповка, затем по заболоченной местности до точки 0508475.

От точки 0508475 линия границы идет в юго-западном направлении по заболоченной местности до точки 05321581.

От точки 05321581 линия границы в северо-западном направлении пересекает грунтовую дорогу от села Клеповка до села Пузево, далее идет по пойме реки Осередь, пересекает реку Осередь, затем по балке, далее по восточной стороне фруктового сада, затем по балке, далее по восточной стороне лесной полосы, пересекает балку Кузнецов Яр, затем по сельскохозяйственным угодьям, далее по восточной стороне лесной полосы до точки стыка 053215020038 границ Клеповского, Пузевского и Гвазденского сельских поселений.

Протяженность границы Клеповского сельского поселения по смежеству с Пузевским сельским поселением составляет 22773,7 м.

Общая протяженность границ Клеповского сельского поселения составляет 53168,1 м.

ТЕКСТОВОЕ ОПИСАНИЕ ГРАНИЦ КОЗЛОВСКОГО СЕЛЬСКОГО ПОСЕЛЕНИЯ БУТУРЛИНОВСКОГО МУНИЦИПАЛЬНОГО РАЙОНА ВОРОНЕЖСКОЙ ОБЛАСТИ

I. Линия прохождения границы Козловского сельского поселения по смежеству с Озерским сельским поселением

От точки стыка 0500462 границ Козловского, Озерского и Карайчевского сельских поселений линия границы идет в северо-восточном направлении по балке, пересекает пруд на реке Чигла до точки 050031602.

От точки 050031602 линия границы идет в юго-восточном направлении по балке до точки 0500316.

От точки 0500316 линия границы идет в северо-восточном направлении по балке, затем по сельскохозяйственным угодьям, пересекает балку, далее по сельскохозяйственным угодьям, затем по сельскохозяйственным угодьям вдоль южной стороны лесной полосы, пересекает пруд на реке Чигла, далее по южной стороне лесной полосы, пересекает балку Костюкова, затем по южной стороне лесной полосы, далее по сельскохозяйственным угодьям, затем по лесной полосе, пересекает автомобильную дорогу «М «Дон» - Бутурлиновка – Воробьевка – Калач» - с. Озерки, далее по южной стороне лесной полосы, затем по сельскохозяйственным угодьям вдоль южной стороны лесной полосы, далее по балке Грязная, затем по краю лесной полосы до точки 0500233.

От точки 0500233 линия границы идет в юго-восточном направлении по восточной стороне лесной полосы, затем по лесной полосе, далее по восточной стороне лесной полосы до точки 0532099502.

От точки 0532099502 линия границы идет в северо-восточном направлении по южной стороне лесной полосы, пересекает балку Грязная, пересекает полевую дорогу, затем по южной стороне лесной полосы, далее по сельскохозяйственным угодьям, затем по южной стороне лесной полосы, далее по лесной полосе, затем по южной стороне лесной полосы, пересекает балку, далее по южной стороне лесной полосы до точки стыка 291395509 границ Козловского, Озерского и Чулокского сельских поселений.

Протяженность границы Козловского сельского поселения по смежеству с Озерским сельским поселением составляет 14327,2 м.

II. Линия прохождения границы Козловского сельского поселения по смежеству с Чулокским сельским поселением

От точки стыка 291395509 границ Козловского, Чулокского и Озерского сельских поселений линия границы идет в юго-восточном направлении по сельскохозяйственным угодьям, затем по краю лесной полосы, далее по сельскохозяйственным угодьям, затем по краю лесной полосы, далее по южной стороне лесной полосы до точки 0500439.

От точки 0500439 линия границы идет в юго-западном направлении по лесной полосе, затем по восточной стороне лесной полосы, далее по лесной полосе, затем по балке Есеневка, пересекает лесную полосу, далее по западной стороне лесной полосы, затем по лесной полосе, далее по сельскохозяйственным угодьям, пересекает балку Шелепова, затем по восточной стороне лесной полосы, далее по балке Шелепова до точки стыка 0501241 границ Козловского, Чулокского сельских поселений и Бутурлиновского городского поселения.

Протяженность границы Козловского сельского поселения по смежеству с Чулокским сельским поселением составляет 4796,3 м.

III. Линия прохождения границы Козловского сельского поселения по смежеству с Бутурлиновским городским поселением

От точки стыка 0501241 границ Козловского, Чулокского сельских поселений и Бутурлиновского городского поселения линия границы идет в северо-западном направлении по балке Шелепова до точки 0501193.

От точки 0501193 линия границы идет в юго-западном направлении по балке Шелепова, далее по древесно-кустарниковой растительности, по сельскохозяйственным угодьям, по южной стороне лесной полосы, по лесной полосе, снова по южной стороне лесной полосы, далее по лесной полосе, по древесно-кустарниковой растительности до точки 0501449.

От точки 0501449 линия границы идет в юго-восточном направлении по древесно-кустарниковой растительности в балке, далее по балке до точки 050154301.

От точки 050154301 линия границы в юго-западном направлении пересекает грунтовую дорогу в балке, далее идет по балке, по краю лесной полосы, затем по восточной стороне лесной полосы вдоль западной стороны приусадебных земельных участков поселка Круглый, по восточной стороне лесной полосы, затем по сельскохозяйственным угодьям, пересекает балку, по сельскохозяйственным угодьям до точки 0501754.

От точки 0501754 линия границы идет в юго-восточном направлении по сельскохозяйственным угодьям до точки 0501818.

От точки 0501818 линия границы идет в юго-западном направлении по сельскохозяйственным угодьям, затем по южной стороне лесной полосы до точки 050197301.

От точки 050197301 линия границы идет в юго-восточном направлении по восточной стороне полосы отвода автомобильной дороги М «Дон» - Бутурлиновка - Воробьевка - Калач до точки 0502220.

От точки 0502220 линия границы в юго-западном направлении пересекает автомобильную дорогу М «Дон» - Бутурлиновка - Воробьевка - Калач, далее идет по древесно-кустарниковой растительности в балке до точки 0502488.

От точки 0502488 линия границы идет в юго-восточном направлении по северной границе земель лесного фонда (урочище Казенная дача) до точки 0502499.

От точки 0502499 линия границы идет в северо-восточном направлении по северной границе земель лесного фонда (урочище Казенная дача) до точки 0502464.

От точки 0502464 линия границы идет в юго-восточном направлении по северной и восточной границам земель лесного фонда (урочище Казенная дача) до точки 0502528.

От точки 0502528 линия границы идет в юго-западном направлении по восточной границе земель лесного фонда (урочище Казенная дача) до точки 0502718.

От точки 0502718 линия границы идет в юго-восточном направлении по восточной границе земель лесного фонда (урочище Казенная дача) до точки 0504151.

От точки 0504151 линия границы идет в юго-западном направлении по восточной границе земель лесного фонда (урочище Казенная дача) до точки 0504189.

От точки 0504189 линия границы идет в северо-западном направлении по восточной границе земель лесного фонда (урочище Казенная дача) до точки 0504065.

От точки 0504065 линия границы идет в юго-западном направлении по восточной границе земель лесного фонда (урочище Казенная дача), затем пересекает автомобильную дорогу до точки 0504238.

От точки 0504238 линия границы идет в юго-восточном направлении по восточной стороне земель лесного фонда (урочище Казенная дача), да-

лее по восточной границе земель лесного фонда (урочище Казенная дача) до точки 05320757003.

От точки 05320757003 линия границы идет в юго-западном направлении по восточной границе земель лесного фонда (урочище Казенная дача) до точки стыка 05320757015 границ Козловского, Березовского сельских поселений и Бутурлиновского городского поселения.

Протяженность границы Козловского сельского поселения по смежеству с Бутурлиновским городским поселением составляет 16299,8 м.

IV. Линия прохождения границы Козловского сельского поселения по смежеству с Березовским сельским поселением

От точки стыка 05320757015 границ Козловского, Березовского сельских поселений и Бутурлиновского городского поселения линия границы идет в северо-западном направлении по восточной границе земель лесного фонда (урочище Казенная дача) до точки 0504936.

От точки 0504936 линия границы идет в юго-западном направлении по восточной границе земель лесного фонда (урочище Казенная дача) до точки 0505034.

От точки 0505034 линия границы идет в юго-восточном направлении по восточной границе земель лесного фонда (урочище Казенная дача) до точки 0505385.

От точки 0505385 линия границы идет в юго-западном направлении по восточной границе земель лесного фонда (урочище Казенная дача) до точки 0505406.

От точки 0505406 линия границы идет в северо-западном направлении по восточной границе земель лесного фонда (урочище Казенная дача) до точки 0505368.

От точки 0505368 линия границы идет в юго-западном направлении по восточной и южной границам земель лесного фонда (урочище Казенная дача) до точки стыка 05056136 границ Козловского, Березовского и Гвазденского сельских поселений.

Протяженность границы Козловского сельского поселения по смежеству с Березовским сельским поселением составляет 8520,2 м.

V. Линия прохождения границы Козловского сельского поселения по смежеству с Гвазденским сельским поселением

От точки стыка 05056136 границ Козловского, Березовского и Гвазденского сельских поселений линия границы идет в общем юго-западном направлении по южной границе земель лесного фонда (урочище Казенная дача), по древесно-кустарниковой растительности, затем по сельскохозяйственным угодьям, далее пересекает грунтовую дорогу, по сельскохозяйственным угодьям, по древесно-кустарниковой растительности, пересекает полевою дорогу, по сельскохозяйственным угодьям до точки 0506150003.

От точки 0506150003 линия границы идет в северо-западном направлении по восточной стороне земель лесного фонда (урочище 1-я Корабель-

ная Дача) до точки стыка 0504959 границ Козловского, Гвазденского сельских поселений и Нижнекисляйского городского поселения.

Протяженность границы Козловского сельского поселения по смежеству с Гвазденским сельским поселением составляет 11067,3 м.

VI. Линия прохождения границы Козловского сельского поселения по смежеству с Нижнекисляйским городским поселением

От точки стыка 0504959 границ Козловского, Гвазденского сельских поселений и Нижнекисляйского городского поселения линия границы идет в северо-западном направлении по древесно-кустарниковой растительности, по сельскохозяйственным угодьям, пересекает грунтовую дорогу, затем по лесному массиву вдоль земель лесного фонда (урочище Большое Кругликово), далее по сельскохозяйственным угодьям, по восточной стороне лесной полосы, по сельскохозяйственным угодьям, по древесно-кустарниковой растительности, по восточной границе земель лесного фонда (урочище Малое Кругликово) до точки 0504010001.

От точки 0504010001 линия границы идет в северо-восточном направлении по балке Гусевка вдоль ручья, пересекает ручей до точки 0504010006.

От точки 0504010006 линия границы идет в северо-западном направлении по балке Курноска вдоль ручья до точки стыка 05320723 границ Козловского, Карайчевского сельских поселений и Нижнекисляйского городского поселения.

Протяженность границы Козловского сельского поселения по смежеству с Нижнекисляйским городским поселением составляет 4827,9 м.

VII. Линия прохождения границы Козловского сельского поселения по смежеству с Карайчевским сельским поселением

От точки стыка 05320723 границ Козловского, Карайчевского сельских поселений и Нижнекисляйского городского поселения линия границы идет в северо-западном направлении по балке Курноска до точки 0502960.

От точки 0502960 линия границы идет в северо-восточном направлении по балке Курноска, далее по восточной стороне лесной полосы, по древесно-кустарниковой растительности, по краю лесной полосы, пересекает автомобильную дорогу М «Дон» - Бутурлиновка - Воробьевка – Калач, по краю лесной полосы, далее по восточной стороне лесной полосы, по сельскохозяйственным угодьям, по лесной полосе до точки 0501830.

От точки 0501830 линия границы идет в северо-западном направлении по лесной полосе, по восточной стороне лесной полосы до точки 0500461020.

От точки 0500461020 линия границы идет в северо-восточном направлении по южной стороне лесной полосы, по лесной полосе, далее по южной стороне лесной полосы, затем по сельскохозяйственным угодьям, по балке Репная, пересекает ручей в балке Репная, по балке Репная до точки 0500461013.

От точки 0500461013 линия границы идет в юго-восточном направлении по сельскохозяйственным угодьям до точки 0500461010.

От точки 0500461010 линия границы идет в северо-восточном направлении по южной стороне лесной полосы до точки 0500461009.

От точки 0500461009 линия границы идет в северо-западном направлении по восточной стороне лесной полосы, далее по лесной полосе, по западной стороне лесной полосы, по сельскохозяйственным угодьям вдоль западной стороны лесной полосы, по сельскохозяйственным угодьям, по балке до точки 0500461.

От точки 0500461 линия границы идет в восточном направлении по сельскохозяйственным угодьям до точки стыка 0500462 границ Козловского, Карайчевского и Озерского сельских поселений.

Протяженность границы Козловского сельского поселения по смежеству с Карайчевским сельским поселением составляет 11442,8 м.

Общая протяженность границ Козловского сельского поселения составляет 71281,5 м.

ТЕКСТОВОЕ ОПИСАНИЕ ГРАНИЦ КОЛОДЕЕВСКОГО СЕЛЬСКОГО ПОСЕЛЕНИЯ БУТУРЛИНОВСКОГО МУНИЦИПАЛЬНОГО РАЙОНА ВОРОНЕЖСКОЙ ОБЛАСТИ

I. Линия прохождения границы Колодеевского сельского поселения по смежеству с Новохоперским муниципальным районом

От точки стыка 25011025 границ Колодеевского, Васильевского сельских поселений и Новохоперского муниципального района линия границы идет в юго-восточном направлении по балке Лозовая до точки 25011007.

От точки 25011007 линия границы идет в юго-восточном направлении по балке Лозовая, по восточной стороне лесной полосы, затем по сельскохозяйственным угодьям, по лесной полосе, снова по сельскохозяйственным угодьям, по балке и далее пересекает реку Толучеевка до точки 25002067.

От точки 25002067 линия границы идет в юго-западном направлении по балке вдоль реки Толучеевка, пересекает реку Толучеевка, затем по балке, пересекает реку Толучеевка, по балке вдоль реки Толучеевка, снова по балке, пересекает реку Толучеевка, по балке, далее по балке вдоль реки Толучеевка, пересекает реку Толучеевка, вновь по балке, пересекает реку Толучеевка, по балке вдоль реки Толучеевка, снова пересекает реку Толучеевка, затем по балке вдоль реки Толучеевка, пересекает реку Толучеевка и далее по балке до точки 25002028.

От точки 25002028 линия границы идет в общем южном направлении по балке до точки 25002005.

От точки 25002005 линия границы идет в северо-восточном направлении по балке, пересекает реку Толучеевка, снова по балке, по сельскохозяйственным угодьям, пересекает балку и далее по сельскохозяйственным

угодьям до точки стыка 25000001 границ Колодеевского сельского поселения, Новохоперского и Воробьевского муниципальных районов.

Протяженность границы Колодеевского сельского поселения по смежеству с Новохоперским муниципальным районом составляет 12091,3 м.

II. Линия прохождения границы Колодеевского сельского поселения по смежеству с Воробьевским муниципальным районом

От точки стыка 25000001 границ Колодеевского сельского поселения, Новохоперского и Воробьевского муниципальных районов линия границы идет в юго-восточном направлении по сельскохозяйственным угодьям, затем по западной стороне лесной полосы до точки 25102.

От точки 25102 линия границы идет в юго-западном направлении по западной стороне лесной полосы, пересекает балку Луг, далее по восточной стороне балки Луг, затем по балке Луг до точки 25107.

От точки 25107 линия границы идет в северо-западном направлении по балке Луг, по сельскохозяйственным угодьям, по южной стороне лесной полосы, снова по сельскохозяйственным угодьям, по балке, пересекает реку Толучеевка, снова по балке до точки 25113.

От точки 25113 линия границы идет в юго-западном направлении по балке до точки стыка 08320670 границ Колодеевского сельского поселения Бутурлиновского муниципального района и Мужичанского, Березовского сельских поселений Воробьевского муниципального района.

От точки стыка 08320670 линия границы идет в юго-западном направлении по балке, затем по сельскохозяйственным угодьям, по южной стороне лесной полосы, по сельскохозяйственным угодьям, пересекает балку, снова по сельскохозяйственным угодьям, по южной стороне лесной полосы, далее по сельскохозяйственным угодьям до точки 25120.

От точки 25120 линия границы идет в северо-западном направлении по сельскохозяйственным угодьям, пересекает лесную полосу, далее снова по сельскохозяйственным угодьям до точки стыка 0505728 границ Колодеевского, Кучеряевского сельских поселений и Воробьевского муниципального района.

Протяженность границы Колодеевского сельского поселения по смежеству с Воробьевским муниципальным районом составляет 13218,6 м.

III. Линия прохождения границы Колодеевского сельского поселения по смежеству с Кучеряевским сельским поселением

От точки стыка 0505728 границ Колодеевского, Кучеряевского сельских поселений и Воробьевского муниципального района линия границы идет в северо-западном направлении по сельскохозяйственным угодьям, затем по восточной стороне лесной полосы вдоль линии электропередач, далее по сельскохозяйственным угодьям, затем по восточной стороне лесной полосы вдоль линии электропередач, далее по сельскохозяйственным угодьям, затем по восточной стороне лесной полосы вдоль линии электропередач, далее по балке яр Шинкаренков, затем по восточной стороне лес-

ной полосы вдоль линии электропередач, далее между двумя лесными полосами, затем по восточной стороне лесной полосы вдоль линии электропередач, далее по сельскохозяйственным угодьям вдоль восточной стороны лесной полосы до точки 0505728025.

От точки 0505728025 линия границы идет в северо-восточном направлении по восточной стороне лесной полосы вдоль линии электропередач, затем между двумя лесными полосами, далее по сельскохозяйственным угодьям вдоль восточной стороны лесной полосы, затем между двумя лесными полосами, пересекает автомобильную дорогу «Елань-Колено – Бутурлиновка» - с. Тулучеевка, далее по северной стороне полосы отвода автомобильной дороги «Елань-Колено – Бутурлиновка» - с. Тулучеевка, затем по западной стороне лесной полосы, далее по сельскохозяйственным угодьям, затем по западной стороне лесной полосы, далее по сельскохозяйственным угодьям, затем по западной стороне лесной полосы, далее по сельскохозяйственным угодьям вдоль западной стороны лесной полосы, затем по западной стороне лесной полосы, далее по сельскохозяйственным угодьям до точки стыка 05320601 границ Колодеевского, Кучеряевского и Васильевского сельских поселений.

Протяженность границы Колодеевского сельского поселения по смежеству с Кучеряевским сельским поселением составляет 9778,1 м.

IV. Линия прохождения границы Колодеевского сельского поселения по смежеству с Васильевским сельским поселением

От точки стыка 05320601 границ Колодеевского, Васильевского и Кучеряевского сельских поселений линия границы идет в северо-восточном направлении по сельскохозяйственным угодьям до точки 050186402.

От точки 050186402 линия границы идет в юго-восточном направлении по сельскохозяйственным угодьям, затем по лесной полосе, далее по сельскохозяйственным угодьям до точки 05321129.

От точки 05321129 линия границы идет в северо-восточном направлении по сельскохозяйственным угодьям, затем по восточной стороне лесной полосы, далее по лесной полосе, затем по сельскохозяйственным угодьям, далее по балке яр Долгий, затем по полевой дороге вдоль западной стороны лесной полосы до точки 0501584.

От точки 0501584 линия границы идет в юго-восточном направлении по краю лесной полосы, затем по сельскохозяйственным угодьям, пересекает полевую дорогу, далее по южной стороне лесной полосы, затем по лесной полосе, далее по южной стороне лесной полосы, затем по полевой дороге вдоль южной стороны лесной полосы, далее по балке Лозовая до точки стыка 25011025 границ Колодеевского, Васильевского сельских поселений и Новохоперского муниципального района.

Протяженность границы Колодеевского сельского поселения по смежеству с Васильевским сельским поселением составляет 5066,4 м.

Общая протяженность границ Колодеевского сельского поселения составляет 40154,4 м.

**ТЕКСТОВОЕ ОПИСАНИЕ
ГРАНИЦ КУЧЕРЯЕВСКОГО СЕЛЬСКОГО ПОСЕЛЕНИЯ
БУТУРЛИНОВСКОГО МУНИЦИПАЛЬНОГО РАЙОНА
ВОРОНЕЖСКОЙ ОБЛАСТИ**

I. Линия прохождения границы Кучеряевского сельского поселения по смежеству с Сериковским сельским поселением

От точки стыка 0501537 границ Кучеряевского, Великоархангельского и Сериковского сельских поселений линия границы идет в северо-восточном направлении по северной стороне полосы отвода автомобильной дороги Елань-Колено – Бутурлиновка, пересекает автомобильную дорогу «Елань-Колено – Бутурлиновка» - п. Терехово, снова по северной стороне полосы отвода автомобильной дороги Елань-Колено – Бутурлиновка до точки 0501278057.

От точки 0501278057 линия границы идет в юго-восточном направлении по северной стороне полосы отвода автомобильной дороги Елань-Колено – Бутурлиновка, далее по северной стороне автомобильной дороги Елань-Колено – Бутурлиновка до точки 0501278043.

От точки 0501278043 линия границы идет в северо-восточном направлении по северной стороне автомобильной дороги Елань-Колено – Бутурлиновка до точки стыка 0501278 границ Кучеряевского, Сериковского и Васильевского сельских поселений.

Протяженность границы Кучеряевского сельского поселения по смежеству с Сериковским сельским поселением составляет 7645,6 м.

II. Линия прохождения границы Кучеряевского сельского поселения по смежеству с Васильевским сельским поселением

От точки стыка 0501278 границ Кучеряевского, Сериковского и Васильевского сельских поселений линия границы в юго-восточном направлении пересекает автомобильную дорогу Елань-Колено - Бутурлиновка, затем идет по западной стороне лесной полосы, далее по восточной стороне лесной полосы, по балке, по пруду в балке, пересекает плотину пруда, по балке до точки 05320568.

От точки 05320568 линия границы идет в северо-восточном направлении по пруду в балке яр Черепичный до точки 05320557.

От точки 05320557 линия границы идет в юго-восточном направлении по балке яр Черепичный, далее по сельскохозяйственным угодьям, затем по южной стороне лесной полосы, далее по лесной полосе до точки стыка 05320601 границ Кучеряевского, Васильевского и Колодеевского сельских поселений.

Протяженность границы Кучеряевского сельского поселения по смежеству с Васильевским сельским поселением составляет 5139,1 м.

III. Линия прохождения границы Кучеряевского сельского поселения по смежеству с Колодеевским сельским поселением

От точки стыка 05320601 границ Кучеряевского, Васильевского и Колодеевского сельских поселений линия границы идет в юго-западном направлении по сельскохозяйственным угодьям, по западной стороне лесной полосы, по сельскохозяйственным угодьям вдоль западной стороны лесной полосы, по западной стороне лесной полосы, по сельскохозяйственным угодьям, по западной стороне лесной полосы, по сельскохозяйственным угодьям, по западной стороне лесной полосы, по северной стороне полосы отвода автомобильной дороги «Елань-Колено – Бутурлиновка» - с. Тулучеевка, пересекает автомобильную дорогу «Елань-Колено – Бутурлиновка» - с. Тулучеевка, затем между двумя лесными полосами, по сельскохозяйственным угодьям вдоль восточной стороны лесной полосы, снова между двумя лесными полосами, по восточной стороне лесной полосы вдоль линии электропередач до точки 0505728025.

От точки 0505728025 линия границы идет в юго-восточном направлении по сельскохозяйственным угодьям вдоль восточной стороны лесной полосы, далее по восточной стороне лесной полосы вдоль линии электропередач, затем между двумя лесными полосами, по восточной стороне лесной полосы вдоль линии электропередач, далее по балке яр Шинкаренков, по восточной стороне лесной полосы вдоль линии электропередач, по сельскохозяйственным угодьям, затем по восточной стороне лесной полосы вдоль линии электропередач, по сельскохозяйственным угодьям, затем по восточной стороне лесной полосы вдоль линии электропередач, далее по сельскохозяйственным угодьям до точки стыка 0505728 границ Кучеряевского, Колодеевского сельских поселений и Воробьевского муниципального района.

Протяженность границы Кучеряевского сельского поселения по смежеству с Колодеевским сельским поселением составляет 9778,1 м.

IV. Линия прохождения границы Кучеряевского сельского поселения по смежеству с Воробьевским муниципальным районом

От точки стыка 0505728 границ Кучеряевского, Колодеевского сельских поселений и Воробьевского муниципального района линия границы идет в юго-западном направлении по сельскохозяйственным угодьям, по южной стороне лесной полосы, по сельскохозяйственным угодьям, по южной стороне лесной полосы, далее снова по сельскохозяйственным угодьям до точки 25125.

От точки 25125 линия границы идет в северо-западном направлении по сельскохозяйственным угодьям, по южной стороне лесной полосы, по сельскохозяйственным угодьям, по землям лесного фонда (урочище «Три Деревя» (лес Тридорев)), пересекает балку, по сельскохозяйственным угодьям, пересекает балку, снова по сельскохозяйственным угодьям, далее по лесной полосе до точки 25129.

От точки 25129 линия границы идет в юго-западном направлении по лесной полосе, по южной стороне лесной полосы, по сельскохозяйственным угодьям, пересекает балку, затем снова по сельскохозяйственным угодьям, пересекает балку, по сельскохозяйственным угодьям, по северной стороне лесной полосы, вновь по сельскохозяйственным угодьям, далее по балке Пешнянская до точки стыка 0505754 границ Кучеряевского, Филиппенковского сельских поселений и Воробьевского муниципального района.

Протяженность границы Кучеряевского сельского поселения по смежеству с Воробьевским муниципальным районом составляет 8676,6 м.

V. Линия прохождения границы Кучеряевского сельского поселения по смежеству с Филиппенковским сельским поселением

От точки стыка 0505754 границ Кучеряевского, Филиппенковского сельских поселений и Воробьевского муниципального района линия границы идет в северо-западном направлении по балке Пупки, далее по балке Пупки вдоль пруда, снова по балке Пупки до точки стыка 0505503 границ Кучеряевского, Филиппенковского и Великоархангельского сельских поселений.

Протяженность границы Кучеряевского сельского поселения по смежеству с Филиппенковским сельским поселением составляет 1450,9 м.

VI. Линия прохождения границы Кучеряевского сельского поселения по смежеству с Великоархангельским сельским поселением

От точки стыка 0505503 границ Кучеряевского, Филиппенковского и Великоархангельского сельских поселений линия границы идет в северо-западном направлении по балке Пупки, затем по сельскохозяйственным угодьям, пересекает грунтовую дорогу, далее по краю лесной полосы, затем по сельскохозяйственным угодьям, далее по восточной стороне лесной полосы, по балке яр Орлов, вновь по восточной стороне лесной полосы, по балке яр Орлов до точки 0504059040.

От точки 0504059040 линия границы идет в северо-восточном направлении по балке яр Поповский, далее по балке яр Сологубов до точки 0504059056.

От точки 0504059056 линия границы идет в северо-западном направлении по балке яр Сологубов до точки 0502342.

От точки 0502342 линия границы идет в северо-восточном направлении по балке яр Шемячин, по западной стороне лесной полосы, пересекает автомобильную дорогу Елань-Колено – Бутурлиновка до точки стыка 0501537 границ Кучеряевского, Великоархангельского и Сериковского сельских поселений.

Протяженность границы Кучеряевского сельского поселения по смежеству с Великоархангельским сельским поселением составляет 11469,6 м.

Общая протяженность границ Кучеряевского сельского поселения составляет 44159,9 м.

**ТЕКСТОВОЕ ОПИСАНИЕ
ГРАНИЦ ОЗЕРСКОГО СЕЛЬСКОГО ПОСЕЛЕНИЯ
БУТУРЛИНОВСКОГО МУНИЦИПАЛЬНОГО РАЙОНА
ВОРОНЕЖСКОЙ ОБЛАСТИ**

I. Линия прохождения границы Озерского сельского поселения по смежеству с Таловским муниципальным районом

От точки стыка 50000 границ Озерского сельского поселения, Таловского и Бобровского муниципальных районов линия границы идет в юго-восточном направлении по сельскохозяйственным угодьям, по краю лесной полосы, по сельскохозяйственным угодьям, затем по сельскохозяйственным угодьям вдоль южной стороны лесной полосы, по южной стороне лесной полосы, по сельскохозяйственным угодьям, снова по южной стороне лесной полосы, по сельскохозяйственным угодьям, далее пересекает автомобильную дорогу «М «Дон» - Бобров - Таловая – Новохоперск» - Орловка - Озерки, по сельскохозяйственным угодьям, далее пересекает реку Чигла, по сельскохозяйственным угодьям, пересекает грунтовую дорогу, снова по сельскохозяйственным угодьям, далее по южной стороне лесной полосы, по лесной полосе, по южной стороне лесной полосы, по сельскохозяйственным угодьям, по краю лесной полосы, по сельскохозяйственным угодьям, по лесной полосе, затем между двумя лесными полосами, далее по сельскохозяйственным угодьям вдоль южной стороны лесной полосы, затем по южной стороне лесной полосы до точки стыка 291395508 границ Озерского, Чулокского сельских поселений и Таловского муниципального района.

Протяженность границы Озерского сельского поселения по смежеству с Таловским муниципальным районом составляет 10164,5 м.

II. Линия прохождения границы Озерского сельского поселения по смежеству с Чулокским сельским поселением

От точки стыка 291395508 границ Озерского, Чулокского сельских поселений и Таловского муниципального района линия границы идет в юго-восточном направлении по сельскохозяйственным угодьям, далее по краю лесной полосы до точки стыка 291395509 границ Озерского, Чулокского и Козловского сельских поселений.

Протяженность границы Озерского сельского поселения по смежеству с Чулокским сельским поселением составляет 284,3 м.

III. Линия прохождения границы Озерского сельского поселения по смежеству с Козловским сельским поселением

От точки стыка 291395509 границ Озерского, Чулокского и Козловского сельских поселений линия границы идет в юго-западном направлении по южной стороне лесной полосы, затем пересекает балку, далее по южной стороне лесной полосы, затем по лесной полосе, далее по южной стороне лесной полосы, затем по сельскохозяйственным угодьям, далее по

южной стороне лесной полосы, пересекает полевую дорогу, затем пересекает балку Грязная, далее по южной стороне лесной полосы до точки 0532099502.

От точки 0532099502 линия границы идет в северо-западном направлении по восточной стороне лесной полосы, затем по лесной полосе, далее снова по восточной стороне лесной полосы до точки 0500233.

От точки 0500233 линия границы идет в юго-западном направлении по краю лесной полосы, далее по балке Грязная, по сельскохозяйственным угодьям вдоль южной стороны лесной полосы, затем по южной стороне лесной полосы, далее пересекает автомобильную дорогу «М «Дон» - Бутурлиновка - Воробьевка – Калач» - с. Озерки, по лесной полосе, затем по сельскохозяйственным угодьям, далее по южной стороне лесной полосы, затем пересекает балку Костюкова, далее по южной стороне лесной полосы, затем пересекает пруд на реке Чигла, по сельскохозяйственным угодьям вдоль южной стороны лесной полосы, далее по сельскохозяйственным угодьям, затем пересекает балку, далее по сельскохозяйственным угодьям, затем по балке до точки 0500316.

От точки 0500316 линия границы идет в северо-западном направлении по балке до точки 050031602.

От точки 050031602 линия границы в юго-западном направлении пересекает пруд на реке Чигла, далее идет по балке до точки стыка 0500462 границ Озерского, Козловского и Карайчевского сельских поселений.

Протяженность границы Озерского сельского поселения по смежеству с Козловским сельским поселением составляет 14327,2 м.

IV. Линия прохождения границы Озерского сельского поселения по смежеству с Карайчевским сельским поселением

От точки стыка 0500462 границ Озерского, Козловского и Карайчевского сельских поселений линия границы идет в северо-западном направлении по сельскохозяйственным угодьям вдоль южной стороны лесной полосы, затем по лесной полосе до точки стыка 4908902 границ Озерского, Карайчевского сельских поселений и Бобровского муниципального района.

Протяженность границы Озерского сельского поселения по смежеству с Карайчевским сельским поселением составляет 1745,1 м.

V. Линия прохождения границы Озерского сельского поселения по смежеству с Бобровским муниципальным районом

От точки стыка 4908902 границ Озерского, Карайчевского сельских поселений и Бобровского муниципального района линия границы идет в северо-восточном направлении по лесной полосе, затем по восточной стороне лесной полосы, далее по сельскохозяйственным угодьям, затем по восточной стороне лесной полосы, далее снова по сельскохозяйственным угодьям, затем по восточной стороне лесной полосы, далее по лесной полосе до точки стыка 02046320 границ Озерского сельского поселения Бу-

турлиновского муниципального района и Анновского, Тройнянского сельских поселений Бобровского муниципального района.

От точки стыка 02046320 линия границы идет в северо-восточном направлении по лесной полосе до точки 49102.

От точки 49102 линия границы идет в юго-восточном направлении по южной стороне лесной полосы до точки стыка 50000 границ Озерского сельского поселения, Бобровского и Таловского муниципальных районов.

Протяженность границы Озерского сельского поселения по смежеству с Бобровским муниципальным районом составляет 9709,3 м.

Общая протяженность границ Озерского сельского поселения составляет 36230,4 м.

ТЕКСТОВОЕ ОПИСАНИЕ ГРАНИЦ ПУЗЕВСКОГО СЕЛЬСКОГО ПОСЕЛЕНИЯ БУТУРЛИНОВСКОГО МУНИЦИПАЛЬНОГО РАЙОНА ВОРОНЕЖСКОЙ ОБЛАСТИ

I. Линия прохождения границы Пузевского сельского поселения по смежеству с Гвазденским сельским поселением

От точки стыка 053215020140 границ Пузевского, Гвазденского сельских поселений и Нижнекисляйского городского поселения линия границы идет в юго-восточном направлении по границе Морозовского участкового лесничества и Корабельного участкового лесничества Бутурлиновского лесничества (земли лесного фонда) до точки 053215020102.

От точки 053215020102 линия границы идет в юго-западном направлении по границе Морозовского участкового лесничества и Корабельного участкового лесничества Бутурлиновского лесничества (земли лесного фонда) до точки 053215020101.

От точки 053215020101 линия границы идет в общем юго-восточном направлении по южной границе земель лесного фонда (урочище 1-я Корабельная Дача) до точки стыка 053215020038 границ Пузевского, Гвазденского и Клеповского сельских поселений.

Протяженность границы Пузевского сельского поселения по смежеству с Гвазденским сельским поселением составляет 16505,1 м.

II. Линия прохождения границы Пузевского сельского поселения по смежеству с Клеповским сельским поселением

От точки стыка 053215020038 границ Пузевского, Клеповского и Гвазденского сельских поселений линия границы идет в юго-восточном направлении по восточной стороне лесной полосы, затем по сельскохозяйственным угодьям, пересекает балку Кузнецов Яр, по восточной стороне лесной полосы, по балке, по восточной стороне фруктового сада, по балке, далее пересекает реку Осередь, по пойме реки Осередь, пересекает грунтовую дорогу от села Клеповка до села Пузево до точки 05321581.

От точки 05321581 линия границы идет в северо-восточном направлении по заболоченной местности до точки 0508475.

От точки 0508475 линия границы идет в юго-восточном направлении по заболоченной местности, далее по заболоченной местности вдоль западной и южной сторон приусадебных земельных участков села Клеповка до точки 0508523010.

От точки 0508523010 линия границы идет в северо-восточном направлении по заболоченной местности вдоль восточной стороны приусадебных земельных участков села Клеповка до точки 0508523008.

От точки 0508523008 линия границы идет в юго-восточном направлении по заболоченной местности до точки 0508523007.

От точки 0508523007 линия границы идет в северо-восточном направлении по западной и северной сторонам приусадебных земельных участков села Пузево до точки 0508523005.

От точки 0508523005 линия границы идет в юго-восточном направлении по северной стороне приусадебных земельных участков села Пузево, затем пересекает грунтовую дорогу до точки 0508523004.

От точки 0508523004 линия границы идет в юго-западном направлении по восточной стороне грунтовой дороги до точки 0508523001.

От точки 0508523001 линия границы идет в юго-восточном направлении по древесно-кустарниковой растительности, пересекает грунтовую дорогу, далее по древесно-кустарниковой растительности, пересекает грунтовую дорогу, затем по древесно-кустарниковой растительности, пересекает грунтовую дорогу, по древесно-кустарниковой растительности, пересекает автомобильную дорогу «Павловск - Калач – Петропавловка» – Бутурлиновка, по лесной полосе, далее по южной стороне лесной полосы, по сельскохозяйственным угодьям вдоль южной стороны лесной полосы, пересекает Юго-Восточную железную дорогу, по сельскохозяйственным угодьям, затем по южной стороне лесной полосы, по сельскохозяйственным угодьям, далее по балке Данилов Яр, по древесно-кустарниковой растительности до точки 0509077001.

От точки 0509077001 линия границы идет в северо-восточном направлении по древесно-кустарниковой растительности до точки 0509077.

От точки 0509077 линия границы идет в юго-восточном направлении по древесно-кустарниковой растительности вдоль северной стороны хутора Данило, пересекает грунтовую дорогу, затем по лесной полосе вдоль северной и восточной сторон приусадебных земельных участков хутора Данило, по лесной полосе, между двумя лесными полосами, далее по южной стороне лесной полосы, по сельскохозяйственным угодьям, затем по южной стороне лесной полосы, по сельскохозяйственным угодьям, затем пересекает балку Лунев Яр, по балке Московский Яр до точки стыка 0509173 границ Пузевского, Клеповского сельских поселений и Воробьевского муниципального района.

Протяженность границы Пузевского сельского поселения по смежеству с Клеповским сельским поселением составляет 22773,7 м.

III. Линия прохождения границы Пузевского сельского поселения по смежеству с Воробьевским муниципальным районом

От точки стыка 0509173 границ Пузевского, Клеповского сельских поселений и Воробьевского муниципального района линия границы идет в юго-западном направлении по балке Московский Яр до точки стыка 60000 границ Пузевского сельского поселения, Воробьевского и Павловского муниципальных районов.

Протяженность границы Пузевского сельского поселения по смежеству с Воробьевским муниципальным районом составляет 549,8 м.

IV. Линия прохождения границы Пузевского сельского поселения по смежеству с Павловским муниципальным районом

От точки стыка 60000 границ Пузевского сельского поселения, Павловского и Воробьевского муниципальных районов линия границы идет в общем юго-западном направлении по балке Сухая Данила до точки 60000071.

От точки 60000071 линия границы идет в общем северо-западном направлении по балке Сухая Данила до точки 60000126.

От точки 60000126 линия границы идет в юго-западном направлении по балке Сухая Данила до точки 60000139.

От точки 60000139 линия границы идет в общем северо-западном направлении по балке Сухая Данила до точки 60001.

От точки 60001 линия границы идет в юго-западном направлении по балке Сухая Данила до точки стыка 60003 границ Пузевского сельского поселения Бутурлиновского муниципального района и Красного, Воронцовского сельских поселений Павловского муниципального района.

От точки стыка 60003 линия границы идет в северо-восточном направлении по балке Сухая Данила до точки 60004.

От точки 60004 линия границы идет в юго-восточном направлении по балке Сухая Данила до точки 60006.

От точки 60006 линия границы идет в северо-восточном направлении по сельскохозяйственным угодьям до точки 60007.

От точки 60007 линия границы идет в северо-западном направлении по сельскохозяйственным угодьям, пересекает балку Крутой Яр, затем по сельскохозяйственным угодьям вдоль западной стороны лесной полосы, пересекает полевую дорогу до точки 60011.

От точки 60011 линия границы идет в юго-западном направлении по пойме реки Яр Даниловский, пересекает реку Яр Даниловский, далее снова по пойме реки Яр Даниловский до точки 6001304.

От точки 6001304 линия границы идет в северо-западном направлении по пойме реки Яр Даниловский, затем по балке, пересекает лесную полосу, пересекает полевую дорогу, далее по сельскохозяйственным угодьям вдоль западной стороны лесной полосы, затем по лесной полосе, пересекает балку, далее по западной стороне лесной полосы, затем по сельскохозяйственным угодьям, пересекает Юго-Восточную железную дорогу, далее по за-

падной стороне лесной полосы, пересекает автомобильную дорогу «Павловск – Калач – Петропавловка» - Бутурлиновка, затем по сельскохозяйственным угодьям вдоль полевой дороги до точки 60026022.

От точки 60026022 линия границы идет в юго-западном направлении по восточной стороне приусадебных земельных участков села Пузево до точки 60026019.

От точки 60026019 линия границы идет в северо-западном направлении по южной стороне приусадебных земельных участков села Пузево до точки 60026010.

От точки 60026010 линия границы идет в северо-восточном направлении по западной стороне приусадебных земельных участков села Пузево до точки 60026003.

От точки 60026003 линия границы в общем северо-западном направлении пересекает реку Осередь, далее идет по пойме реки Осередь, затем по сельскохозяйственным угодьям, далее по сельскохозяйственным угодьям вдоль полевой дороги, затем по грунтовой дороге, далее по восточной границе Красного участкового лесничества Воронцовского лесничества (земли лесного фонда), пересекает реку Осередь, затем по восточной границе Красного участкового лесничества Воронцовского лесничества (земли лесного фонда) вдоль реки Осередь, далее по восточной стороне Красного участкового лесничества Воронцовского лесничества (земли лесного фонда) вдоль приусадебных земельных участков села Пузево до точки 60037038.

От точки 60037038 линия границы идет в северо-восточном направлении по восточной стороне Красного участкового лесничества Воронцовского лесничества (земли лесного фонда) вдоль приусадебных земельных участков села Пузево, затем по восточной стороне Красного участкового лесничества Воронцовского лесничества (земли лесного фонда), снова по восточной стороне Красного участкового лесничества Воронцовского лесничества (земли лесного фонда) вдоль приусадебных земельных участков села Пузево до точки 60037024.

От точки 60037024 линия границы идет в северо-западном направлении по восточной стороне Красного участкового лесничества Воронцовского лесничества (земли лесного фонда) вдоль приусадебных земельных участков села Пузево до точки 60037021.

От точки 60037021 линия границы идет в юго-западном направлении по восточной стороне Красного участкового лесничества Воронцовского лесничества (земли лесного фонда) вдоль приусадебных земельных участков поселка Красный до точки 60037015.

От точки 60037015 линия границы идет в общем северо-западном направлении по восточной стороне Красного участкового лесничества Воронцовского лесничества (земли лесного фонда) вдоль приусадебных земельных участков поселка Красный, затем по восточной границе Красного участкового лесничества Воронцовского лесничества (земли лесного фонда) до точки 60037.

От точки 60037 линия границы идет в северо-восточном направлении по восточной границе Красного участкового лесничества Воронцовского лесничества (земли лесного фонда) до точки 60045.

От точки 60045 линия границы идет в северо-западном направлении по восточной границе Красного участкового лесничества Воронцовского лесничества (земли лесного фонда), затем по восточной стороне Красного участкового лесничества Воронцовского лесничества (земли лесного фонда) вдоль приусадебных земельных участков деревни Чернавка до точки 60052004.

От точки 60052004 линия границы идет в северо-западном направлении по восточной стороне Красного участкового лесничества Воронцовского лесничества (земли лесного фонда) вдоль приусадебных земельных участков деревни Чернавка до точки 60052.

От точки 60052 линия границы идет в юго-восточном направлении по северной границе Красного участкового лесничества Воронцовского лесничества (земли лесного фонда) до точки 60053.

От точки 60053 линия границы идет в северо-восточном направлении по северной границе Красного участкового лесничества Воронцовского лесничества (земли лесного фонда) вдоль приусадебных земельных участков деревни Чернавка до точки 60057.

От точки 60057 линия границы идет в общем северо-западном направлении по северной границе Красного участкового лесничества Воронцовского лесничества (земли лесного фонда) до точки 60073.

От точки 60073 линия границы идет в общем юго-западном направлении по северной границе Красного участкового лесничества Воронцовского лесничества (земли лесного фонда) до точки 60083.

От точки 60083 линия границы идет в юго-восточном направлении по северной границе Красного участкового лесничества Воронцовского лесничества (земли лесного фонда) до точки 60084.

От точки 60084 линия границы идет в северо-восточном направлении по северной границе Красного участкового лесничества Воронцовского лесничества (земли лесного фонда) до точки 60088.

От точки 60088 линия границы идет в юго-восточном направлении по северной границе Красного участкового лесничества Воронцовского лесничества (земли лесного фонда) до точки 60090.

От точки 60090 линия границы идет в юго-западном направлении по северной границе Красного участкового лесничества Воронцовского лесничества (земли лесного фонда) до точки 60098.

От точки 60098 линия границы идет в северо-западном направлении по северной границе Красного участкового лесничества Воронцовского лесничества (земли лесного фонда) до точки 60129.

От точки 60129 линия границы идет в общем юго-западном направлении по северной границе Красного участкового лесничества Воронцовского лесничества (земли лесного фонда) до точки стыка 60136 границ Пузевского сельского поселения Бутурлиновского муниципального района и Во-

ронцовского, Ливенского сельских поселений Павловского муниципального района.

От точки стыка 60136 линия границы идет в северо-восточном направлении по восточной стороне лесного массива, пересекает балку, пересекает грунтовую дорогу, затем по лесному массиву до точки 60138.

От точки 60138 линия границы идет в юго-восточном направлении по лесному массиву, затем по склону балки, далее снова по лесному массиву до точки 60141.

От точки 60141 линия границы идет в северо-восточном направлении по лесному массиву, затем по склону балки, пересекает полевую дорогу, затем по лесному массиву до точки 60144.

От точки 60144 линия границы идет в северо-западном направлении по южной границе земель лесного фонда (урочище 1-я Корабельная дача) до точки 60152.

От точки 60152 линия границы идет в юго-западном направлении по южной границе земель лесного фонда (урочище 1-я Корабельная дача) до точки 60155.

От точки 60155 линия границы идет в северо-западном направлении по западной границе земель лесного фонда (урочище 1-я Корабельная дача) до точки 60165.

От точки 60165 линия границы идет в северо-восточном направлении по западной границе земель лесного фонда (урочище 1-я Корабельная дача) до точки 60166.

От точки 60166 линия границы идет в общем юго-западном направлении по западной границе земель лесного фонда (урочище 1-я Корабельная дача) до точки 60174.

От точки 60174 линия границы идет в общем северо-западном направлении по западной границе земель лесного фонда (урочище 1-я Корабельная дача) до точки 60189.

От точки 60189 линия границы идет в северо-восточном направлении по западной границе земель лесного фонда (урочище 1-я Корабельная дача) до точки 5320826.

От точки 5320826 линия границы идет в общем северо-восточном направлении по западной границе земель лесного фонда (урочище 1-я Корабельная дача) до точки стыка 6020401 границ Пузевского сельского поселения, Нижнекисляйского городского поселения и Павловского муниципального района.

Протяженность границы Пузевского сельского поселения по смежеству с Павловским муниципальным районом составляет 60446,5 м.

V. Линия прохождения границы Пузевского сельского поселения по смежеству с Нижнекисляйским городским поселением

От точки стыка 6020401 границ Пузевского сельского поселения, Нижнекисляйского городского поселения и Павловского муниципального района линия границы идет в северо-восточном направлении по северной

границе земель лесного фонда (урочище 1-я Корабельная Дача) до точки 6020401004.

От точки 6020401004 линия границы идет в северо-западном направлении по северной границе земель лесного фонда (урочище 1-я Корабельная Дача) до точки 6020401007.

От точки 6020401007 линия границы идет в северо-восточном направлении по северной границе земель лесного фонда (урочище 1-я Корабельная Дача) до точки 6020401014.

От точки 6020401014 линия границы идет в юго-восточном направлении по северной границе земель лесного фонда (урочище 1-я Корабельная Дача) до точки 6020401025.

От точки 6020401025 линия границы идет в северо-восточном направлении по северной границе земель лесного фонда (урочище 1-я Корабельная Дача) до точки 6020401034.

От точки 6020401034 линия границы идет в юго-восточном направлении по северной границе земель лесного фонда (урочище 1-я Корабельная Дача) вдоль западной стороны приусадебных земельных участков хутора Рахмановка до точки 6020401037.

От точки 6020401037 линия границы идет в северо-восточном направлении по северной границе земель лесного фонда (урочище 1-я Корабельная Дача) вдоль южной стороны приусадебных земельных участков хутора Рахмановка до точки стыка 053215020140 границ Пузевского, Гвазденского сельских поселений и Нижнекисляйского городского поселения.

Протяженность границы Пузевского сельского поселения по смежеству с Нижнекисляйским городским поселением составляет 8646,8 м.

Общая протяженность границ Пузевского сельского поселения составляет 108921,9 м.

ТЕКСТОВОЕ ОПИСАНИЕ ГРАНИЦ СЕРИКОВСКОГО СЕЛЬСКОГО ПОСЕЛЕНИЯ БУТУРЛИНОВСКОГО МУНИЦИПАЛЬНОГО РАЙОНА ВОРОНЕЖСКОЙ ОБЛАСТИ

I. Линия прохождения границы Сериковского сельского поселения по смежеству с Таловским муниципальным районом

От точки стыка 0500505 границ Сериковского, Чулокского сельских поселений и Таловского муниципального района линия границы идет в юго-восточном направлении по балке яр Порохов до точки 2604102002.

От точки 2604102002 линия границы идет в общем северо-восточном направлении по балке яр Порохов, пересекает дорогу «Елань-Колено – Бутурлиновка» - п. Терехово, затем по балке яр Порохов до точки 2604100908.

От точки 2604100908 линия границы идет в юго-восточном направлении по балке яр Порохов, далее по южной стороне лесной полосы, по сель-

скохозяйственным угодьям, далее по балке яр Макогонов до точки 26032005.

От точки 26032005 линия границы идет в северо-восточном направлении по балке яр Макогонов, далее по восточной стороне лесной полосы, далее по балке до точки 26023013.

От точки 26023013 линия границы идет в северо-западном направлении по балке до точки 26023001.

От точки 26023001 линия границы идет в северо-восточном направлении по балке, далее по сельскохозяйственным угодьям, затем по лесной полосе, по сельскохозяйственным угодьям, по лесной полосе, далее снова по сельскохозяйственным угодьям, затем по краю лесной полосы, далее по лесной полосе, затем по южной стороне лесной полосы, по сельскохозяйственным угодьям, по балке, по сельскохозяйственным угодьям, по балке, по краю лесной полосы, далее по южной стороне лесной полосы, затем по лесной полосе до точки стыка 2602008 границ Сериковского, Васильевского сельских поселений и Таловского муниципального района.

Протяженность границы Сериковского сельского поселения по смежеству с Таловским муниципальным районом составляет 16790,5 м.

II. Линия прохождения границы Сериковского сельского поселения по смежеству с Васильевским сельским поселением

От точки стыка 2602008 границ Сериковского, Васильевского сельских поселений и Таловского муниципального района линия границы идет в юго-восточном направлении по лесной полосе, затем по восточной стороне лесной полосы до точки 0500212.

От точки 0500212 линия границы идет в юго-западном направлении по северной и западной сторонам земель лесного фонда (урочище Верхнекопытенское), затем по сельскохозяйственным угодьям до точки 0500221.

От точки 0500221 линия границы идет в юго-восточном направлении по лесной полосе, затем по сельскохозяйственным угодьям, далее по восточной стороне лесной полосы до точки стыка 0501278 границ Сериковского, Васильевского и Кучеряевского сельских поселений.

Протяженность границы Сериковского сельского поселения по смежеству с Васильевским сельским поселением составляет 9728,9 м.

III. Линия прохождения границы Сериковского сельского поселения по смежеству с Кучеряевским сельским поселением

От точки стыка 0501278 границ Сериковского, Кучеряевского и Васильевского сельских поселений линия границы идет в юго-западном направлении по северной стороне автомобильной дороги Елань-Колено – Бутурлиновка до точки 0501278043.

От точки 0501278043 линия границы идет в северо-западном направлении по северной стороне автомобильной дороги Елань-Колено – Бутурлиновка, затем по северной стороне полосы отвода автомобильной дороги Елань-Колено – Бутурлиновка до точки 0501278057.

От точки 0501278057 линия границы идет в юго-западном направлении по северной стороне полосы отвода автомобильной дороги Елань-Колено – Бутурлиновка, пересекает автомобильную дорогу «Елань-Колено – Бутурлиновка» - п. Терехово, снова по северной стороне полосы отвода автомобильной дороги Елань-Колено – Бутурлиновка до точки стыка 0501537 границ Сериковского, Кучеряевского и Великоархангельского сельских поселений.

Протяженность границы Сериковского сельского поселения по смежеству с Кучеряевским сельским поселением составляет 7645,6 м.

IV. Линия прохождения границы Сериковского сельского поселения по смежеству с Великоархангельским сельским поселением

От точки стыка 0501537 границ Сериковского, Великоархангельского и Кучеряевского сельских поселений линия границы идет в юго-западном направлении по северной стороне полосы отвода автомобильной дороги Елань-Колено – Бутурлиновка до точки 05320487.

От точки 05320487 линия границы идет в северо-западном направлении по краю лесной полосы, затем по сельскохозяйственным угодьям, далее по северной стороне лесной полосы, пересекает лесную полосу, затем по сельскохозяйственным угодьям, пересекает балку, снова по сельскохозяйственным угодьям, далее по лесной полосе до точки 0532045702.

От точки 0532045702 линия границы идет в юго-западном направлении по восточной стороне лесной полосы до точки 0532045704.

От точки 0532045704 линия границы идет в северо-западном направлении по лесной полосе, затем по южной стороне лесной полосы, далее по балке яр Порохов до точки стыка 05320421 границ Сериковского, Великоархангельского и Чулокского сельских поселений.

Протяженность границы Сериковского сельского поселения по смежеству с Великоархангельским сельским поселением составляет 6827,9 м.

V. Линия прохождения границы Сериковского сельского поселения по смежеству с Чулокским сельским поселением

От точки стыка 05320421 границ Сериковского, Чулокского и Великоархангельского сельских поселений линия границы идет в общем северном направлении по балке яр Порохов до точки стыка 0500505 границ Сериковского, Чулокского сельских поселений и Таловского муниципального района.

Протяженность границы Сериковского сельского поселения по смежеству с Чулокским сельским поселением составляет 3583,8 м.

Общая протяженность границ Сериковского сельского поселения составляет 44576,7 м.

ТЕКСТОВОЕ ОПИСАНИЕ ГРАНИЦ ФИЛИППЕНКОВСКОГО СЕЛЬСКОГО ПОСЕЛЕНИЯ

БУТУРЛИНОВСКОГО МУНИЦИПАЛЬНОГО РАЙОНА ВОРОНЕЖСКОЙ ОБЛАСТИ

I. Линия прохождения границы Филиппенковского сельского поселения по смежеству с Великоархангельским сельским поселением

От точки стыка 05320805 границ Филиппенковского, Великоархангельского сельских поселений и Бутурлиновского городского поселения линия границы идет в северо-восточном направлении по западной стороне полосы отвода автомобильной дороги Елань-Колено – Бутурлиновка, пересекает автомобильную дорогу Елань-Колено - Бутурлиновка, затем по балке, по сельскохозяйственным угодьям вдоль южной стороны лесной полосы, пересекает балку, вновь по сельскохозяйственным угодьям вдоль южной стороны лесной полосы, пересекает грунтовую дорогу от села Великоархангельское до села Патокино, затем по сельскохозяйственным угодьям вдоль южной стороны лесной полосы, по сельскохозяйственным угодьям, далее по сельскохозяйственным угодьям вдоль южной стороны лесной полосы, по сельскохозяйственным угодьям, затем по лесной полосе, по южной стороне лесной полосы, по лесной полосе до точки 0505352.

От точки 0505352 линия границы идет в юго-восточном направлении по лесной полосе, далее по южной стороне лесной полосы, затем по сельскохозяйственным угодьям до точки 0532129902.

От точки 0532129902 линия границы идет в северо-восточном направлении по сельскохозяйственным угодьям до точки 0505428.

От точки 0505428 линия границы идет в юго-восточном направлении по сельскохозяйственным угодьям, по южной стороне лесной полосы, далее по балке Пупки до точки стыка 0505503 границ Филиппенковского, Великоархангельского и Кучеряевского сельских поселений.

Протяженность границы Филиппенковского сельского поселения по смежеству с Великоархангельским сельским поселением составляет 10391,9 м.

II. Линия прохождения границы Филиппенковского сельского поселения по смежеству с Кучеряевским сельским поселением

От точки стыка 0505503 границ Филиппенковского, Кучеряевского и Великоархангельского сельских поселений линия границы идет в юго-восточном направлении по балке Пупки, затем по балке Пупки вдоль пруда, далее по балке Пупки до точки стыка 0505754 границ Филиппенковского, Кучеряевского сельских поселений и Воробьевского муниципального района.

Протяженность границы Филиппенковского сельского поселения по смежеству с Кучеряевским сельским поселением составляет 1450,9 м.

III. Линия прохождения границы Филиппенковского сельского поселения по смежеству с Воробьевским муниципальным районом

От точки стыка 0505754 границ Филиппенковского, Кучеряевского сельских поселений и Воробьевского муниципального района линия границы идет в юго-западном направлении по балке Пешнянская, по западной границе земель лесного фонда (урочище Матюшино), снова по балке Пешнянская, пересекает балку Яр Куцый, далее по балке Солонцы до точки стыка 08321175 границ Филиппенковского сельского поселения Бутурлиновского муниципального района и Березовского, Квашинского сельских поселений Воробьевского муниципального района.

От точки стыка 08321175 линия границы идет в юго-западном направлении по балке Солонцы, затем по балке Яр Гнилой, по лесной полосе, по южной стороне лесной полосы, далее пересекает Юго-Восточную железную дорогу до точки 08000225.

От точки 08000225 линия границы идет в юго-восточном направлении по западной границе полосы отвода Юго-Восточной железной дороги до точки 25168.

От точки 25168 линия границы в юго-западном направлении пересекает автомобильную дорогу М «Дон» - Бутурлиновка - Воробьевка – Калач, затем идет по южной стороне лесной полосы, по сельскохозяйственным угодьям, далее по балке Маленький Лог до точки стыка 08327788 границ Филиппенковского сельского поселения Бутурлиновского муниципального района и Квашинского, Солонецкого сельских поселений Воробьевского муниципального района.

От точки стыка 08327788 линия границы в юго-западном направлении пересекает пруд, затем идет по балке Маленький Лог, далее пересекает лесную полосу до точки 2517306016.

От точки 2517306016 линия границы идет в северо-западном направлении по западной стороне лесной полосы, затем по сельскохозяйственным угодьям до точки 251730605.

От точки 251730605 линия границы идет в юго-западном направлении по сельскохозяйственным угодьям до точки 251730602.

От точки 251730602 линия границы идет в северо-западном направлении по балке Маленький Лог, пересекает пруд, по балке Маленький Лог, по сельскохозяйственным угодьям, по западной стороне пруда, снова по балке Маленький Лог, по сельскохозяйственным угодьям, пересекает балку Нечаев Яр, по сельскохозяйственным угодьям, по лесной полосе, далее по сельскохозяйственным угодьям до точки стыка 2517404 границ Филиппенковского, Гвазденского сельских поселений и Воробьевского муниципального района.

Протяженность границы Филиппенковского сельского поселения по смежеству с Воробьевским муниципальным районом составляет 25169 м.

IV. Линия прохождения границы Филиппенковского сельского поселения по смежеству с Гвазденским сельским поселением

От точки стыка 2517404 границ Филиппенковского, Гвазденского сельских поселений и Воробьевского муниципального района линия гра-

ницы идет в северо-западном направлении по сельскохозяйственным угодьям, по краю лесной полосы, по южной стороне лесной полосы, по сельскохозяйственным угодьям вдоль южной стороны лесной полосы, по южной стороне лесной полосы, по сельскохозяйственным угодьям вдоль южной стороны лесной полосы, пересекает лесную полосу, снова по сельскохозяйственным угодьям вдоль южной стороны лесной полосы, по южной стороне лесной полосы до точки стыка 2517404006 границ Филиппенковского, Гвазденского и Березовского сельских поселений.

Протяженность границы Филиппенковского сельского поселения по смежеству с Гвазденским сельским поселением составляет 2156,5 м.

V. Линия прохождения границы Филиппенковского сельского поселения по смежеству с Березовским сельским поселением

От точки стыка 2517404006 границ Филиппенковского, Гвазденского и Березовского сельских поселений линия границы идет в северо-восточном направлении по восточной стороне лесной полосы, пересекает балку яр Березовый, далее по сельскохозяйственным угодьям до точки 0507775.

От точки 0507775 линия границы идет в северо-западном направлении по сельскохозяйственным угодьям, затем по балке яр Добридный до точки 0507744.

От точки 0507744 линия границы идет в северо-восточном направлении по балке яр Добридный до точки 0507610.

От точки 0507610 линия границы идет в северо-западном направлении по балке яр Добридный, пересекает плотину пруда, далее по пруду, по берегу пруда до точки 0507345.

От точки 0507345 линия границы в северо-восточном направлении пересекает полевую дорогу, далее идет по балке яр Добридный, по сельскохозяйственным угодьям, по восточной стороне лесной полосы, по лесной полосе, затем по сельскохозяйственным угодьям, далее пересекает автомобильную дорогу М «Дон» - Бутурлиновка - Воробьевка – Калач, по краю лесной полосы, затем по восточной стороне лесной полосы до точки 05306810.

От точки 05306810 линия границы идет в северо-западном направлении по западной стороне полосы отвода Юго-Восточной железной дороги до точки стыка 0506348 границ Филиппенковского, Березовского сельских поселений и Бутурлиновского городского поселения.

Протяженность границы Филиппенковского сельского поселения по смежеству с Березовским сельским поселением составляет 10506,7 м.

VI. Линия прохождения границы Филиппенковского сельского поселения по смежеству с Бутурлиновским городским поселением

От точки стыка 0506348 границ Филиппенковского, Березовского сельских поселений и Бутурлиновского городского поселения линия границы в северо-восточном направлении пересекает Юго-Восточную желез-

ную дорогу, далее идет по балке Ясенева, по сельскохозяйственным угодьям, затем пересекает балку Ясенева, далее пересекает полевою доро-гу, затем по сельскохозяйственным угодьям, по краю лесной полосы, по восточной стороне лесной полосы, далее по лесной полосе, затем по за-падной стороне лесной полосы, пересекает полевою дорогу, затем по балке Каменка, по балке Каменка вдоль ручья, пересекает ручей, затем по балке Каменка, пересекает полевою дорогу, затем по сельскохозяйственным угодьям, по восточной стороне лесной полосы, пересекает автомобильную дорогу (от автомобильной дороги Елань-Колено - Бутурлиновка до села Патокино), далее по восточной стороне лесной полосы, затем по лесной полосе, далее по сельскохозяйственным угодьям до точки 050568303.

От точки 050568303 линия границы в северо-западном направлении пересекает автомобильную дорогу Елань-Колено – Бутурлиновка до точки стыка 05320805 границ Филиппенковского, Великоархангельского сель-ских поселений и Бутурлиновского городского поселения.

Протяженность границы Филиппенковского сельского поселения по смежеству с Бутурлиновским городским поселением составляет 4913,8 м.

Общая протяженность границ Филиппенковского сельского поселения составляет 54588,8 м.

ТЕКСТОВОЕ ОПИСАНИЕ ГРАНИЦ ЧУЛОКСКОГО СЕЛЬСКОГО ПОСЕЛЕНИЯ БУТУРЛИНОВСКОГО МУНИЦИПАЛЬНОГО РАЙОНА ВОРОНЕЖСКОЙ ОБЛАСТИ

I. Линия прохождения границы Чулокского сельского поселения по смежеству с Таловским муниципальным районом

От точки стыка 291395508 границ Чулокского, Озерского сельских поселений и Таловского муниципального района линия границы идет в се-веро-восточном направлении по восточной стороне лесной полосы, далее по лесной полосе, по восточной стороне лесной полосы, далее по сельско-хозяйственным угодьям вдоль восточной стороны лесной полосы, затем по лесной полосе, по сельскохозяйственным угодьям, по краю лесной полосы, по сельскохозяйственным угодьям, по восточной стороне лесной полосы до точки стыка 29139550803 границ Чулокского сельского поселения Бу-турлиновского муниципального района и Орловского, Михинского сель-ских поселений Таловского муниципального района.

От точки стыка 29139550803 линия границы идет в юго-восточном направлении по северной стороне лесной полосы, далее по сельскохозяй-ственным угодьям, затем пересекает автомобильную дорогу «Курск – Бо-рисоглебск»- Таловая - Бутурлиновка, далее по лесной полосе, по сельско-хозяйственным угодьям, затем по балке Таловая вдоль края лесной поло-сы, по балке Таловая вдоль южной стороны лесной полосы, по середине пруда в балке Таловая, пересекает плотину пруда в балке Таловая, по балке Таловая до точки 26064.

От точки 26064 линия границы идет в северо-восточном направлении по балке Таловая до точки 26063.

От точки 26063 линия границы идет в юго-восточном направлении по балке Таловая, по сельскохозяйственным угодьям, затем по краю лесной полосы, далее по балке, по сельскохозяйственным угодьям, по лесной полосе до точки стыка 26056 границ Чулокского сельского поселения Бутурлиновского муниципального района и Михинского, Хорольского сельских поселений Таловского муниципального района.

От точки стыка 26056 линия границы в юго-восточном направлении пересекает Юго-Восточную железную дорогу до точки 26054.

От точки 26054 линия границы идет в северо-восточном направлении по восточной стороне полосы отвода Юго-Восточной железной дороги до точки 26053.

От точки 26053 линия границы идет в юго-восточном направлении по северной стороне лесной полосы, затем по лесной полосе, далее снова по северной стороне лесной полосы, затем по балке яр Порохов до точки стыка 0500505 границ Чулокского, Сериковского сельских поселений и Таловского муниципального района.

Протяженность границы Чулокского сельского поселения по смежеству с Таловским муниципальным районом составляет 18224,8 м.

II. Линия прохождения границы Чулокского сельского поселения по смежеству с Сериковским сельским поселением

От точки стыка 0500505 границ Чулокского, Сериковского сельских поселений и Таловского муниципального района линия границы идет в общем южном направлении по балке яр Порохов до точки стыка 05320421 границ Чулокского, Сериковского и Великоархангельского сельских поселений.

Протяженность границы Чулокского сельского поселения по смежеству с Сериковским сельским поселением составляет 3583,8 м.

III. Линия прохождения границы Чулокского сельского поселения по смежеству с Великоархангельским сельским поселением

От точки стыка 05320421 границ Чулокского, Сериковского и Великоархангельского сельских поселений линия границы идет в общем южном направлении по балке яр Порохов до точки 053204210065.

От точки 053204210065 линия границы идет в юго-западном направлении по балке яр Порохов до точки 053204210067.

От точки 053204210067 линия границы идет в северо-западном направлении по балке яр Порохов, далее по оврагу Стенка до точки 053204210130.

От точки 053204210130 линия границы идет в северо-восточном направлении по плотине пруда до точки 053204210132.

От точки 053204210132 линия границы идет в северо-западном направлении по северной стороне пруда до точки 053204210140.

От точки 053204210140 линия границы идет в юго-восточном направлении по северной стороне пруда до точки 053204210141.

От точки 053204210141 линия границы идет в юго-западном направлении по северной стороне пруда до точки 053204210143.

От точки 053204210143 линия границы идет в северо-западном направлении по северной стороне пруда, по балке, затем по лесной полосе, далее по южной стороне лесной полосы до точки 05320492.

От точки 05320492 линия границы идет в юго-западном направлении по восточной стороне полосы отвода Юго-Восточной железной дороги до точки стыка 0532049203 границ Чулокского, Великоархангельского сельских поселений и Бутурлиновского городского поселения.

Протяженность границы Чулокского сельского поселения по смежеству с Великоархангельским сельским поселением составляет 9005 м.

IV. Линия прохождения границы Чулокского сельского поселения по смежеству с Бутурлиновским городским поселением

От точки стыка 0532049203 границ Чулокского, Великоархангельского сельских поселений и Бутурлиновского городского поселения линия границы в северо-западном направлении пересекает Юго-Восточную железную дорогу, далее идет по лесной полосе, затем по южной стороне лесной полосы, далее по балке, затем по балке Грязная, затем по южной стороне лесной полосы, пересекает лесную полосу, далее по сельскохозяйственным угодьям, затем по краю лесной полосы, пересекает автомобильную дорогу «Курск – Борисоглебск» - Таловая - Бутурлиновка, затем по балке до точки 0501075.

От точки 0501075 линия границы идет в юго-западном направлении по балке Холодная, затем по пруду в балке Холодная, далее пересекает плотину пруда в балке Холодная, снова по балке Холодная, затем по пруду в балке Холодная до точки 0501208.

От точки 0501208 линия границы идет в северо-западном направлении по пруду в балке Холодная, пересекает плотину пруда в балке Холодная, далее по балке Холодная до точки 0501192.

От точки 0501192 линия границы идет в юго-западном направлении по балке Холодная до точки 0501503.

От точки 0501503 линия границы идет в северо-западном направлении по балке Холодная, далее по балке Шелепова, затем по северной стороне пруда в балке Шелепова, далее по балке Шелепова до точки 0501469.

От точки 0501469 линия границы идет в северо-восточном направлении по балке Шелепова до точки 0501439.

От точки 0501439 линия границы идет в северо-западном направлении по балке Шелепова до точки стыка 0501241 границ Чулокского, Козловского сельских поселений и Бутурлиновского городского поселения.

Протяженность границы Чулокского сельского поселения по смежеству с Бутурлиновским городским поселением составляет 10703,6 м.

V. Линия прохождения границы Чулокского сельского поселения по смежеству с Козловским сельским поселением

От точки стыка 0501241 границ Чулокского, Козловского сельских поселений и Бутурлиновского городского поселения линия границы идет в северо-восточном направлении по балке Шелепова, далее по восточной стороне лесной полосы, затем пересекает балку Шелепова, далее по сельскохозяйственным угодьям, затем по лесной полосе, далее по западной стороне лесной полосы, пересекает лесную полосу, затем по балке Есенева, по лесной полосе, далее по восточной стороне лесной полосы, затем снова по лесной полосе до точки 0500439.

От точки 0500439 линия границы идет в северо-западном направлении по южной стороне лесной полосы, по краю лесной полосы, далее по сельскохозяйственным угодьям, затем по краю лесной полосы, далее по сельскохозяйственным угодьям до точки стыка 291395509 границ Чулокского, Козловского и Озерского сельских поселений.

Протяженность границы Чулокского сельского поселения по смежеству с Козловским сельским поселением составляет 4796,3 м.

VI. Линия прохождения границы Чулокского сельского поселения по смежеству с Озерским сельским поселением

От точки стыка 291395509 границ Чулокского, Озерского и Козловского сельских поселений линия границы идет в северо-западном направлении по краю лесной полосы, затем по сельскохозяйственным угодьям до точки стыка 291395508 границ Чулокского, Озерского сельских поселений и Таловского муниципального района.

Протяженность границы Чулокского сельского поселения по смежеству с Озерским сельским поселением составляет 284,3 м.

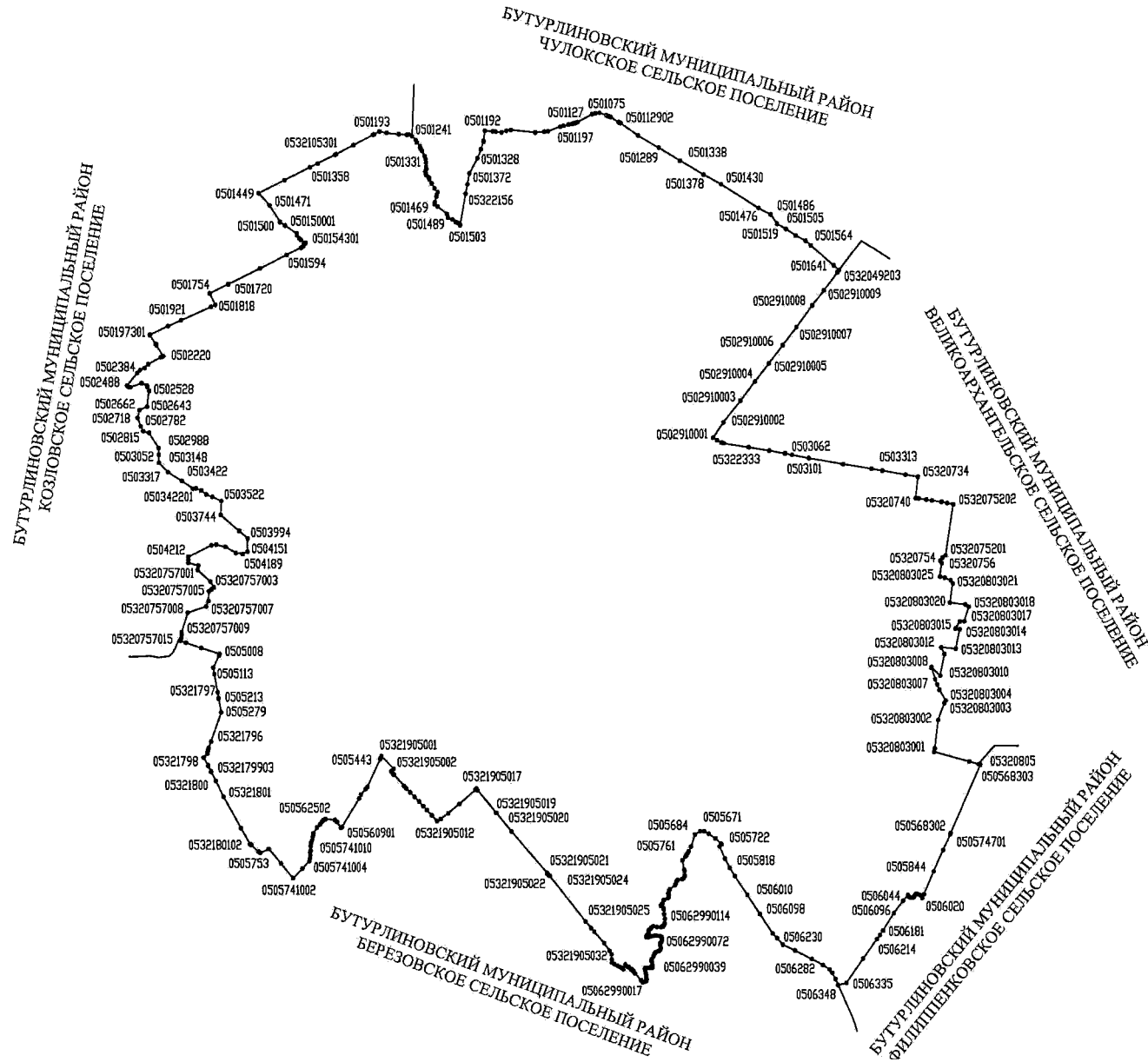
Общая протяженность границ Чулокского сельского поселения составляет 46597,8 м.»;

б) приложение 6.4 изложить в следующей редакции:

*«Приложение 6.4
к Закону
Воронежской области
«Об установлении границ, наделении
соответствующим статусом, определении
административных центров отдельных
муниципальных образований Воронежской области»
от 15.10.2004 № 63-ОЗ*

**ГРАФИЧЕСКОЕ ОПИСАНИЕ ГРАНИЦ МУНИЦИПАЛЬНЫХ
ОБРАЗОВАНИЙ БУТУРЛИНОВСКОГО
МУНИЦИПАЛЬНОГО РАЙОНА
ВОРОНЕЖСКОЙ ОБЛАСТИ**

Карта-схема границ Бутурлиновского городского поселения Бутурлиновского муниципального района Воронежской области



Перечень координат характерных точек границ Бутурлиновского городского поселения Бутурлиновского муниципального района Воронежской области

№ п/п	Номер характерной точки границ	Координаты	
		X	Y
1	0501241	430135.99	2187038.92
2	0501270	430072.91	2187100.37
3	0501258	430029.59	2187122.96
4	0501290	429962.35	2187175.9
5	0501285	429922.52	2187184.09
6	0501304	429883.36	2187216.04
7	0501332	429791.65	2187260.32
8	0501331	429740.75	2187277.76
9	0501342	429681.47	2187284.12
10	0501357	429607.86	2187283.59
11	0501361	429572.3	2187286.72
12	0501367	429528.4	2187273.69
13	0501371	429499.62	2187275.18
14	0501376	429472.46	2187286.85
15	0501392	429427.29	2187329.78
16	0501403	429389.95	2187343.93
17	0501421	429322.83	2187381.6
18	0501452	429239.52	2187433.58
19	0501439	429171.43	2187486.52
20	0501445	429119.93	2187471.73
21	050146904	429106.2	2187467.91
22	050146903	429098.03	2187465.64
23	050146902	429007.05	2187440.34
24	050146901	428982.01	2187433.38
25	0501469	428969.63	2187429.94
26	050148401	428926.3	2187486.53
27	0501484	428800.44	2187650.91
28	0501489	428735.15	2187669.95
29	050149401	428704.96	2187746.06
30	0501494	428659.69	2187803.4
31	0501507	428645	2187844
32	0501503	428606.62	2187885.28
33	05322156	429146.59	2187979.91
34	050137201	429304.48	2188011.67
35	0501372	429492.14	2188049.4
36	0501328	429755.93	2188189.54
37	0501296	429905.26	2188248.29

38	050126601	429908.76	2188249.49
39	0501266	430041.13	2188295.06
40	050119201	430052	2188296.43
41	0501192	430227.11	2188318.46
42	050119501	430214.5	2188460.48
43	0501195	430210.48	2188505.76
44	0501206	430197.84	2188611.67
45	050119001	430227.66	2188697.54
46	0501190	430239.76	2188776.5
47	0501208	430196.79	2189203.61
48	050119401	430209.15	2189361.44
49	0501194	430216.29	2189425.1
50	0501197	430294.21	2189641.91
51	050116001	430308.7	2189697.34
52	0501160	430333.49	2189780.81
53	050115403	430344.08	2189841.99
54	050115402	430348.8	2189866.53
55	050115401	430350.3	2189868.18
56	0501154	430355.25	2189893.88
57	050114901	430359.79	2189905.36
58	0501149	430363.36	2189914.36
59	0501127	430374.7	2189942.8
60	0501089	430508.84	2190199.11
61	0501079	430525.13	2190258.96
62	0501075	430530.15	2190329.59
63	050110701	430487.29	2190452.98
64	0501107	430482.72	2190466.12
65	050110001	430477.52	2190478.95
66	0501100	430459.27	2190524.2
67	0501132	430372.8	2190664.92
68	050112903	430369.33	2190674.56
69	050112902	430363.83	2190684.93
70	050112901	430355.14	2190695.28
71	0501129	430352.66	2190698.02
72	0501236	430137.92	2191001.98
73	0501289	429929.04	2191358.58
74	0501338	429703.86	2191730.15
75	0501378	429466.27	2192135.41
76	0501430	429295.46	2192440.11
77	0501476	428889.76	2193090.8
78	0501486	428777.99	2193303.29
79	0501505	428618.91	2193414.14
80	0501519	428531.73	2193571.12

81	0501534	428415.56	2193743.71
82	0501546	428327.19	2193921.85
83	0501564	428247.89	2194012.87
84	0501641	427901.33	2194416.73
85	0532049203	427821.88	2194511.11
86	0502910010	427783.17	2194481.15
87	0502910009	427470.45	2194240.28
88	0502910008	427215.65	2194035.02
89	0502910007	426842.22	2193754.99
90	0502910006	426527.11	2193508.39
91	0502910005	426213.26	2193265.13
92	0502910004	425902.75	2193023.88
93	0502910003	425566.65	2192763.67
94	0502910002	425192.25	2192468.75
95	0502910001	424928.05	2192292.79
96	0502910	424881.65	2192359.89
97	0502943	424842.74	2192430.63
98	0502933	424830.39	2192472.01
99	05322333	424758.08	2192910.22
100	0503021	424698.57	2193272.28
101	0503044	424651.97	2193548.9
102	0503062	424627.61	2193670.66
103	0503101	424566.88	2193970.95
104	0503181	424462.85	2194573.05
105	05322334	424381.37	2195076.1
106	0503313	424347.32	2195265.78
107	05322335	424277.35	2195677.35
108	05320734	424240.36	2195896.27
109	05320740	423869.54	2195855.48
110	0532075207	423862.39	2195906.21
111	0532075206	423842.03	2196041.53
112	0532075205	423825.98	2196142.03
113	0532075204	423802.26	2196307.27
114	0532075203	423782.39	2196409.41
115	0532075202	423760.18	2196512.85
116	0532075201	422876.12	2196377.1
117	05320752	422833.59	2196322.94
118	05320754	422780.53	2196284.51
119	05320756	422741.32	2196311.36
120	05320803025	422509.13	2196275.39
121	05320803024	422507.26	2196285.31
122	05320803023	422487.11	2196362.25
123	05320803022	422442.27	2196466.67

124	05320803021	422389.31	2196502.36
125	05320803020	422055.45	2196451.7
126	05320803019	422023.22	2196721.09
127	05320803018	421982.92	2196778.66
128	05320803017	421734.25	2196702.67
129	05320803016	421729.65	2196624.39
130	05320803015	421609.92	2196546.1
131	05320803014	421593.8	2196620.93
132	05320803013	421263.4	2196550.71
133	05320803012	421286.42	2196302.04
134	05320803011	421168.99	2196353.85
135	05320803010	420798.29	2196279.02
136	05320803009	420944.48	2196125.97
137	05320803008	420941.68	2196122.06
138	05320803007	420737.46	2196193.6
139	05320803006	420647.28	2196228.16
140	05320803005	420555.6	2196265.74
141	05320803004	420375.25	2196373.95
142	05320803003	420328.66	2196351.4
143	05320803002	420038.59	2196243.19
144	05320803001	419551.8	2196182.51
145	05320803	419492.48	2196174.75
146	532080501	419323.93	2196783.7
147	05320805	419277.43	2196944.2
148	050568305	419273.93	2196955.97
149	050568304	419270.25	2196968.34
150	050568303	419268.17	2196975.3
151	050568302	418092.06	2196456.66
152	050568301	418083.61	2196455.56
153	0505683	418076.65	2196452.62
154	050574701	418066.31	2196447.79
155	0505747	417798.3	2196322.62
156	0505844	417429.19	2196156.32
157	0506008	417028.03	2195986.11
158	0506020	416965.16	2195955.41
159	050601208	417017.37	2195914.71
160	050601207	417034.16	2195870.04
161	050601206	417032.06	2195842.87
162	050601205	417018.78	2195828.24
163	050601204	416990.29	2195813.36
164	050601203	416974.59	2195791.9
165	050601202	416974.38	2195752.89
166	050601201	416985.88	2195720.86

167	0506012	417017.4	2195705.26
168	0506044	416918.23	2195619.69
169	0506096	416702.89	2195455.06
170	0506181	416396.32	2195260.98
171	0506196	416322.88	2195206.87
172	0506214	416251.52	2195154.3
173	0506264	415911.38	2194910.17
174	0506335	415484.98	2194609.68
175	0506348	415447.51	2194465.28
176	0506328	415552.98	2194417.92
177	0506313	415661.31	2194359.27
178	0506281	415719.98	2194312.75
179	0506282	415803.8	2194194.14
180	0506265	415903.83	2193999.03
181	0506247	416054.05	2193700.72
182	0506230	416155.44	2193488.43
183	0506210	416268.98	2193384.41
184	0506189	416355.21	2193305.71
185	0506098	416689.58	2193085.42
186	0506010	417022.95	2192865.79
187	0505869	417351.45	2192649.2
188	0505818	417496.12	2192562.59
189	0505774	417659.24	2192475.97
190	0505726	417868.1	2192384.94
191	0505722	417902.78	2192417.57
192	0505720	417914.63	2192408.89
193	0505697	418006.26	2192312.97
194	0505669	418087.56	2192196.67
195	0505671	418130.43	2192116.67
196	050568401	418128.62	2192047.13
197	0505684	418072.99	2191957.51
198	0505734	417864.22	2191888
199	0505761	417783.28	2191847.47
200	050578203	417742.45	2191823.92
201	050578202	417715.54	2191809.58
202	050578201	417692.46	2191790.25
203	0505782	417629.21	2191737.31
204	05062990139	417468.08	2191767.23
205	05062990138	417468.04	2191767.23
206	05062990137	417441.35	2191774.49
207	05062990136	417359.35	2191775.12
208	05062990135	417313.99	2191751.66
209	05062990134	417303.29	2191728.64

210	05062990133	417285.62	2191654.71
211	05062990132	417264.72	2191635.8
212	05062990131	417214.21	2191619.05
213	05062990130	417194.11	2191604.39
214	05062990129	417126.73	2191517.1
215	05062990128	417103.26	2191501.55
216	05062990127	417055.2	2191491.61
217	05062990126	417012.01	2191497.83
218	05062990125	416990.06	2191495.85
219	05062990124	416969.12	2191480.33
220	05062990123	416937.8	2191416.38
221	05062990122	416927.83	2191402.7
222	05062990121	416872.24	2191386.73
223	05062990120	416860.53	2191376.41
224	05062990119	416851.36	2191366.12
225	05062990118	416834.47	2191365.06
226	05062990117	416794.26	2191403.51
227	05062990116	416771.33	2191411.68
228	05062990115	416687.6	2191415.68
229	05062990114	416609.66	2191429.08
230	05062990113	416528.59	2191422.94
231	05062990112	416500.81	2191414.11
232	05062990111	416477.35	2191396.86
233	05062990110	416465.1	2191362.82
234	05062990109	416463.45	2191291.63
235	05062990108	416474.38	2191229.08
236	05062990107	416466.12	2191214.64
237	05062990106	416457.14	2191202.69
238	05062990105	416448.3	2191194.79
239	05062990104	416438.94	2191187.13
240	05062990103	416432.95	2191180.42
241	05062990102	416423.86	2191164.94
242	05062990101	416419.05	2191157.23
243	05062990099	416414.43	2191151.39
244	05062990098	416411.15	2191149.55
245	05062990097	416406.1	2191149.73
246	05062990096	416398.95	2191152.12
247	05062990095	416391.9	2191154.13
248	05062990094	416388.96	2191154.24
249	05062990093	416377.3	2191150.78
250	05062990092	416356.47	2191142.03
251	05062990091	416340.65	2191134.05
252	05062990090	416314.09	2191117.39

253	05062990089	416302.34	2191109.89
254	05062990088	416295.2	2191104.7
255	05062990087	416293.37	2191105.2
256	05062990086	416288.44	2191113.44
257	05062990085	416284.72	2191123.32
258	05062990084	416284.69	2191125.63
259	05062990083	416285.28	2191128.45
260	05062990082	416288.45	2191136.65
261	05062990081	416294.67	2191153.87
262	0506299008001	416302.4	2191175.72
263	05062990080	416308.1	2191196.54
264	05062990079	416313.77	2191235.06
265	05062990078	416314.39	2191253.6
266	05062990077	416313.21	2191277.6
267	0506299007603	416311.67	2191295.71
268	0506299007602	416310.45	2191306.84
269	0506299007601	416308.68	2191319.19
270	05062990076	416305.7	2191337.96
271	05062990075	416300.88	2191352.41
272	05062990074	416289.86	2191368.32
273	05062990073	416283.11	2191374.42
274	05062990072	416270.21	2191378.61
275	05062990071	416258.46	2191380.73
276	05062990070	416240.69	2191380.54
277	05062990069	416219.02	2191372.13
278	05062990068	416207.05	2191363.32
279	05062990067	416195.22	2191357.58
280	05062990066	416178.54	2191348.69
281	05062990065	416170.12	2191344.4
282	05062990064	416161.5	2191342.77
283	0506299006301	416146.24	2191346.95
284	05062990063	416129.94	2191351.24
285	05062990062	416104.36	2191355.92
286	05062990061	416098.48	2191356.03
287	05062990060	416088.88	2191354.29
288	05062990059	416075.06	2191349.83
289	05062990058	416066.79	2191345.25
290	05062990057	416058.17	2191335.44
291	05062990056	416044.45	2191314.2
292	0506299005501	416036.4	2191296.49
293	05062990055	416028.73	2191281.15
294	05062990054	416015.85	2191259.75
295	05062990053	416002.15	2191249.92

296	0506299005201	415982.97	2191243.04
297	05062990052	415963.85	2191235.75
298	05062990051	415952.39	2191229.69
299	0506299005001	415932.23	2191217.48
300	05062990050	415911.12	2191205.58
301	05062990049	415886.87	2191195.53
302	05062990048	415880.77	2191194.01
303	05062990047	415874.37	2191193.7
304	05062990046	415866.99	2191196.11
305	05062990045	415843.68	2191205.7
306	05062990044	415826.45	2191211.02
307	05062990043	415813.55	2191210.61
308	05062990042	415793.33	2191206.86
309	05062990041	415782.95	2191205.7
310	05062990040	415777.43	2191206.61
311	05062990039	415761.13	2191214.38
312	05062990038	415758.79	2191213.61
313	05062990037	415757.03	2191209.22
314	0506299003601	415756.54	2191188.34
315	05062990036	415756.08	2191169.69
316	05062990035	415752.55	2191163.94
317	05062990034	415751.45	2191157.22
318	05062990033	415753.31	2191141.71
319	05062990032	415755.98	2191112.7
320	05062990031	415753.91	2191099.09
321	05062990030	415744.65	2191083.04
322	05062990029	415734.19	2191078.98
323	05062990028	415713.37	2191081.51
324	05062990027	415695.84	2191086.75
325	05062990026	415670.59	2191093.5
326	0506299002401	415651.2	2191098.12
327	05062990024	415629.27	2191102.18
328	0506299002301	415607.88	2191104.17
329	05062990023	415583.93	2191106.41
330	05062990022	415560.91	2191110.66
331	05062990021	415549.93	2191110.98
332	05062990020	415534.38	2191108
333	05062990019	415524.85	2191102.56
334	05062990018	415508.77	2191071.96
335	05062990017	415502.92	2191041.33
336	05062990016	415537.14	2191010.94
337	05062990015	415654.12	2190913.39
338	05062990014	415686.38	2190886.49

339	05062990013	415687.09	2190886.01
340	05062990012	415688.12	2190885.69
341	05062990011	415701	2190882.77
342	05062990010	415712.53	2190873.67
343	05062990009	415710.76	2190863.34
344	05062990008	415710.7	2190862.89
345	05062990007	415710.81	2190862.44
346	05062990006	415711.14	2190862.01
347	05062990005	415711.62	2190861.68
348	05062990004	415734.73	2190846.76
349	05062990003	415721.72	2190840.98
350	05062990002	415774.46	2190796.88
351	05062990001	415776.31	2190795.33
352	0506299	415762.1	2190790.99
353	050627802	415787.59	2190761.08
354	050627801	415812.86	2190743.14
355	05321905037	415725.48	2190708.03
356	05321905036	415754.67	2190674.87
357	05321905035	415769.09	2190647.53
358	05321905034	415790.46	2190603.29
359	05321905033	415816.81	2190556.56
360	05321905032	415845.31	2190509.28
361	05321905031	415897.42	2190506.76
362	05321905030	415988.19	2190503.4
363	05321905029	416052.07	2190469.78
364	05321905028	416184.94	2190375.75
365	05321905027	416383.68	2190203.28
366	05321905026	416450.32	2190145.71
367	05321905025	416564.42	2190048.43
368	05321905024	417359.34	2189427.95
369	05321905023	417368.99	2189403.34
370	05321905022	417399.64	2189377.67
371	05321905021	417410.43	2189379.52
372	05321905020	418127.73	2188763.96
373	05321905019	418455.92	2188493.89
374	05321905018	418844.4	2188169.71
375	05321905017	418871.11	2188146.7
376	05321905016	418851.37	2188127.72
377	05321905015	418610.31	2187851.84
378	05321905014	418451.07	2187656.84
379	05321905013	418350.67	2187522.76
380	05321905012	418315.44	2187457.54
381	05321905011	418416.91	2187361.4

382	05321905010	418505.72	2187277.43
383	05321905009	418575.04	2187213.07
384	05321905008	418648.98	2187144.41
385	05321905007	418730.86	2187063.91
386	05321905006	418812.41	2186983.73
387	05321905005	418881.23	2186916.06
388	05321905004	418924.15	2186873.87
389	0532190500305	419121.76	2186696.64
390	0532190500304	419118.63	2186693.46
391	0532190500303	419135.92	2186675.35
392	0532190500302	419140.41	2186679.91
393	0532190500301	419167.9	2186655.26
394	05321905003	419175.83	2186647.81
395	05321905002	419216.75	2186693.65
396	05321905001	419438.17	2186479.01
397	05321905	419395.05	2186457.42
398	0505443	419383.19	2186452.47
399	0505505	418908.79	2186228.54
400	050560905	418873.22	2186197.69
401	050560904	418777.53	2186115.16
402	050560903	418708.73	2186081.08
403	050560902	418217.01	2185776.03
404	050560901	418202.55	2185753.91
405	0505609	418304.18	2185691.59
406	0505618	418338.19	2185649.61
407	0505606	418352.13	2185483.21
408	050562502	418340.83	2185454.52
409	050562501	418310.14	2185425.22
410	0505625	418261.69	2185389.35
411	0505637	418209.62	2185333.18
412	0505674	418105.31	2185275.11
413	0505741014	418079.85	2185267.47
414	0505741013	418045.31	2185259.76
415	0505741012	417981.74	2185246.57
416	0505741011	417937.15	2185227.7
417	0505741010	417884.58	2185222.68
418	0505741009	417810.26	2185222.77
419	0505741008	417774.62	2185216.64
420	0505741007	417767.19	2185215.82
421	0505741006	417722.87	2185217.92
422	0505741005	417678.34	2185209.51
423	0505741004	417627.89	2185198.09
424	0505741003	417497.13	2185080.21

425	0505741002	417328.62	2184914.34
426	0505741001	417584.92	2184701.3
427	0505741	417837.2	2184489.54
428	0505753	417767.38	2184339.19
429	0532180107	417775.73	2184328.66
430	0532180106	417783.25	2184319.01
431	0532180105	417791.07	2184309.36
432	0532180104	417792.31	2184307.81
433	0532180103	417903.58	2184185
434	0532180102	417923.04	2184160.83
435	0532180101	418197.73	2184003.52
436	05321801	418740.13	2183701.06
437	05321800	419011.73	2183565.43
438	0532179903	419171.98	2183484.02
439	0532179902	419173.74	2183483.1
440	0532179901	419272.5	2183432.92
441	05321799	419275.69	2183431.29
442	0532179801	419279.43	2183429.28
443	05321798	419415.64	2183356.19
444	0505416	419483.36	2183421.71
445	0505419	419519.78	2183426.31
446	050540001	419539.13	2183431.9
447	0505400	419575.01	2183442.28
448	05321796	419691.09	2183484.56
449	0505279	420189.73	2183662.28
450	0505213	420430.76	2183618.21
451	05321797	420534.28	2183599.93
452	0505113	420847.37	2183545.18
453	0505081	420957.67	2183526.25
454	0505020	421167.49	2183625.21
455	0505008	421193.25	2183637.04
456	0504978	421296.18	2183316.25
457	050497801	421384.68	2183051.84
458	05320757015	421420.53	2182947.44
459	05320757014	421435.79	2182957.14
460	05320757013	421452.6	2182965.39
461	05320757012	421471.27	2182971.39
462	05320757011	421489.23	2182976.16
463	05320757010	421521.55	2182977.6
464	05320757009	421566.2	2182975.51
465	05320757008	421903.33	2183083.76
466	05320757007	422009.9	2183402.17
467	05320757006	422105.09	2183441.73

468	05320757005	422271.93	2183451.78
469	05320757004	422305.34	2183497.53
470	05320757003	422339.25	2183538.45
471	05320757002	422441.05	2183476.31
472	05320757001	422643.92	2183255.16
473	05320757	422717.14	2183267.8
474	0504238	422768.22	2183092.98
475	05320755	422817.55	2183095.35
476	0504212	422866.85	2183093.5
477	0504073	423068.15	2183494.95
478	0504065	423081.4	2183581
479	0504095	423040.85	2183742.6
480	0504173	422936.5	2183922.55
481	0504189	422915.8	2184042.35
482	0504151	422960.35	2184126
483	0503994	423190.3	2184131.4
484	05322409	423318.15	2183981
485	0503744	423597.3	2183658.9
486	0503522	423837.9	2183673.15
487	0503573	423910.4	2183513.4
488	0503535	423949.15	2183409.4
489	0503508	424021.95	2183320.1
490	0503511	424058.6	2183227.1
491	050342201	424055.05	2183180.3
492	0503422	424186.85	2182985.95
493	0503317	424340.45	2182741.35
494	0503148	424504.75	2182584.45
495	0503052	424643.05	2182582.8
496	0502988	424756.95	2182578.7
497	0502828	425026.95	2182412.35
498	0502815	425056.35	2182308.95
499	0502782	425136.85	2182269.9
500	0502718	425283.55	2182215.05
501	0502662	425421.6	2182247.3
502	0502643	425479.8	2182378.05
503	0502528	425753.4	2182415.35
504	0502500	425823.45	2182386.15
505	0502487	425849.85	2182374.3
506	0502464	425887.95	2182285.25
507	0502499	425822.6	2182089
508	0502501	425823.6	2182056
509	0502488	425846.5	2182029.15
510	0502384	426065.42	2182206.54

511	0502358	426117.28	2182256.31
512	0502338	426151.82	2182334.15
513	0502296	426218.42	2182400.86
514	05321140	426335.71	2182622.57
515	050222002	426346.39	2182642.76
516	050222001	426351.7	2182652.79
517	0502220	426355.59	2182660.14
518	050197307	426545.39	2182543.4
519	050197306	426553.98	2182541.28
520	050197305	426564.61	2182534.31
521	050197304	426568.81	2182527.68
522	050197303	426717.59	2182431.73
523	050197302	426723.5	2182432.99
524	050197301	426729.5	2182429.58
525	0501973	426871.04	2182743.64
526	0501921	426974.73	2182975.27
527	05322331	427204.54	2183496.35
528	0501818	427239.08	2183574.2
529	0501754	427438.65	2183477.08
530	0501720	427594.25	2183800.4
531	0501651	427867.5	2184355.12
532	0501594	428097.63	2184821.59
533	050154309	428221.51	2185073.92
534	050154308	428222.25	2185075.42
535	050154307	428224.05	2185078.33
536	050154306	428244.67	2185111.64
537	050154305	428270.28	2185125.71
538	050154304	428288.19	2185129.72
539	050154303	428289.83	2185130.09
540	050154302	428300.67	2185150.09
541	050154301	428303.28	2185155.02
542	0501543	428358.24	2185069.19
543	0501532	428378.68	2185043.11
544	0501539	428439.47	2185004.23
545	0501526	428465.56	2185001.8
546	050150001	428602.89	2184794.57
547	0501500	428660.06	2184708.3
548	0501471	428951.68	2184523.04
549	0501449	429157.75	2184333.39
550	0501406	429378.81	2184784.36
551	0501358	429600.36	2185232.05
552	0501347	429668.71	2185369.09
553	0532105301	429816.74	2185673.85

554	05321053	429826.21	2185693.34
555	0501279	429983	2185998.93
556	050122501	430156.88	2186346.7
557	0501225	430165.57	2186364.07
558	0501193	430216.47	2186459.42
559	0501212	430190.15	2186585.59
560	050124103	430169.93	2186800.01
561	050124102	430158.71	2186942.4
562	050124101	430166.06	2186977.22

**Перечень координат характерных точек границ Нижнекисляйского
городского поселения Бутурлиновского муниципального района
Воронежской области**

№ п/п	Номер характерной точки границ	Координаты	
		X	Y
1	49046017	427284.01	2152375.38
2	4904801	427295.24	2152419.07
3	49048	427320.83	2153046.27
4	49049	427325.46	2153559.94
5	0204865901	427330.36	2154103.86
6	02048659	427332.98	2154224.17
7	02901578	427337.19	2154412.26
8	49051	427342.08	2154630.33
9	49052	427353.7	2155149.12
10	4905502	427506.10	2155774.94
11	4905501	427518.19	2156029.84
12	49055	427421.95	2156492.57
13	4905702	427323.97	2156866.8
14	4905701	427177.51	2157474.45
15	49057	427106	2157783.41
16	49058	427079.81	2157889.22
17	0501880	427066.7	2157942.34
18	49059	426954.02	2158399.09
19	0290157702	426871.76	2158732.53
20	0290157701	426867.25	2158750.82
21	02901577	426854.32	2158803.22
22	49060	426761.05	2159181.32
23	02901254	426731.26	2159302.38
24	49061	426679.95	2159510.93
25	49062	426586.52	2159889.62
26	49063	426492.53	2160270.63
27	49064	426460.03	2160396.72
28	49065	426348.31	2160853.59
29	49066	426219.11	2161383.83
30	02901579	426127.89	2161749.4
31	49067	426098.04	2161869.03
32	49068	425976.74	2162355.19
33	02048727	425949.56	2162465.09
34	49069	425894.14	2162689.17
35	49070	425818.35	2162995.95
36	02901589	425771.71	2163184.82
37	49071	425602.89	2163868.45

38	02901590	426091.35	2163919.09
39	4907202	426593.42	2163971.14
40	4907201	426634.86	2163975.43
41	49072	426896.25	2164002.53
42	05005650145	427577.04	2164068.04
43	05320692030	427712.98	2164768.23
44	05320692029	427714.81	2164779.51
45	05320692028	427617.63	2164784.19
46	05320692027	427438.32	2164825.24
47	05320692026	427358.46	2164846.79
48	05320692025	427354.02	2164763.69
49	05320692024	427253.02	2164781.07
50	05320692023	427245.07	2164790.9
51	05320692022	427238.47	2164815.94
52	05320692021	427251	2164898.77
53	05320692020	427236.72	2164900.65
54	05320692019	427047.1	2164920.59
55	05320692018	426912.3	2164937.96
56	05320692017	426839.17	2164954.25
57	05320692016	426731.71	2164964.22
58	05320692015	426687.8	2164971.89
59	05320692014	426565.25	2164981.05
60	05320692013	426528.22	2164979.84
61	05320692012	426491.58	2164983.53
62	05320692011	426404.86	2164997.48
63	05320692010	426374.82	2165009.46
64	05320692009	426345.64	2165023.62
65	05320692008	426270.35	2165051
66	05320692007	426227.23	2165070.53
67	05320692006	426182.92	2165093.77
68	05320692005	426169.46	2165120.03
69	05320692004	426167.3	2165147.91
70	05320692003	426171.99	2165226.8
71	05320692002	426181.98	2165314.36
72	05320692001	426153.95	2165327.36
73	05320692	426084.29	2165374.65
74	05320695	425947.97	2165438.09
75	05320698	425834.58	2165474.04
76	05320699	425710.45	2165486.42
77	05320702	425643.47	2165497.94
78	05320701	425593.6	2165497.9
79	05320705	425556.08	2165519.1
80	05320704	425510.04	2165538.79

81	05320708	425409.81	2165549.96
82	05320709	425314.44	2165558.21
83	0532071209	425240.94	2165556.05
84	0532071208	425211.29	2165551.99
85	0532071207	425211.28	2165516.89
86	0532071206	425202.41	2165511.87
87	0532071205	425193.71	2165550.13
88	0532071204	425191.28	2165549.53
89	0532071203	425191.28	2165608.66
90	0532071202	425176.73	2165616.75
91	0532071201	425178.36	2165638.72
92	05320712	425179.27	2165650.72
93	05320713	425147.6	2165769.65
94	0503563021	425046.75	2166179.84
95	0503563020	425028.56	2166175.38
96	0503563019	425026.03	2166185.24
97	0503563018	424712.1	2166112.5
98	0503563017	424527.43	2166071.57
99	0503563016	424266.6	2166009.54
100	0503563015	424124.87	2165974.67
101	0503563014	424105.49	2165971.44
102	0503563013	424111.77	2166055.58
103	0503563012	424127.66	2166124.9
104	0503563011	424153.97	2166213.7
105	0503563010	424161.31	2166241.19
106	0503563009	424171.12	2166254.32
107	0503563008	424176.83	2166273.28
108	0503563007	424173.81	2166285.2
109	0503563006	424176.12	2166293.1
110	0503563005	424163.69	2166293.83
111	0503563004	424169.54	2166313.2
112	0503563003	424176.93	2166335.46
113	0503563002	424182.03	2166352.85
114	0503563001	424156.54	2166358.65
115	0503563	423964.95	2166402.9
116	0503318035	423967.2	2166411.11
117	0503318034	423984.48	2166418.45
118	0503318033	423991.44	2166453.52
119	0503318032	424002.04	2166476.6
120	0503318031	424010.86	2166500.49
121	0503318030	424021.89	2166527.62
122	0503318029	424036.1	2166550.89
123	0503318028	424068.67	2166627.76

124	0503318027	424083.41	2166669
125	0503318026	424099.88	2166743.47
126	0503318025	424113.51	2166808.32
127	0503318024	424121.82	2166849.32
128	0503318023	424123.01	2166867.93
129	0503318022	424120.82	2166890.76
130	0503318021	424113.49	2166938.68
131	0503318020	424112.26	2166956.76
132	0503318019	424109.89	2167034.39
133	0503318018	424113.73	2167073.15
134	0503318017	424117.51	2167122.18
135	0503318016	424117.44	2167158.26
136	0503318015	424115.51	2167167.76
137	0503318014	424087.34	2167220.33
138	0503318013	424079.88	2167226.58
139	0503318012	424023.89	2167241.93
140	0503318011	423968.71	2167262.26
141	0503318010	423979.45	2167346.25
142	0503318009	423975.47	2167369.6
143	0503318008	423980.31	2167388.26
144	0503318007	424013.37	2167437.22
145	0503318006	424025.87	2167466.14
146	0503318005	424113.07	2167426.66
147	0503318004	424207.48	2167390.77
148	0503318003	424284.13	2167362.08
149	0503318002	424295.75	2167358.09
150	0503318001	424330.99	2167354.31
151	0503318	424338.71	2167359.51
152	05320717017	424388.39	2167370.56
153	05320717016	424476.5	2167337.44
154	05320717015	424488.7	2167332.85
155	05320717014	424560.03	2167548.25
156	05320717013	424595.95	2167656.23
157	05320717012	424611.47	2167702.92
158	05320717011	424809.96	2168284.25
159	05320717010	424858.65	2168430.5
160	05320717009	424873.16	2168475.16
161	05320717008	424876.7	2168486.04
162	05320717007	424914.5	2168604.18
163	05320717006	424924.7	2168636.08
164	05320717005	424963.79	2168763.07
165	05320717004	424978.92	2168806.25
166	05320717003	425012.33	2168912.48

167	05320717002	425049.01	2169024.54
168	05320717001	425055.09	2169043.86
169	05320717	425020.25	2169044.88
170	05320721	424721.1	2168996.41
171	0503047	424650.43	2168991.14
172	0503122	424543.83	2168965.84
173	0503141	424511.12	2168952.31
174	0503193	424488.58	2168942.99
175	0503159	424450.78	2168935.65
176	0503403	424205.87	2168921.9
177	0503388	424199.84	2168987.11
178	0503406	424230.92	2168992.66
179	0503504	424064.18	2169495.65
180	0503594	423910.1	2169434.89
181	05320723010	423774.19	2169506.45
182	05320723009	423797.93	2169573.88
183	05320723008	423879.66	2169628.88
184	05320723007	424041.96	2169678.85
185	05320723006	424294.12	2169771.42
186	05320723005	424452.27	2169843.13
187	05320723004	424486.97	2170023.53
188	05320723003	424467.66	2170212.56
189	05320723002	424462.22	2170370.72
190	05320723001	424525.4	2170418.35
191	05320723	424559.04	2170431.84
192	0504010013	424499.03	2170488.02
193	0504010012	424401.1	2170583.51
194	0504010011	424225.14	2170697.04
195	0504010010	423858.63	2170956.51
196	0504010009	423789.88	2171034.14
197	0504010008	423709.46	2171070.32
198	0504010007	423609.75	2171148.92
199	0504010006	423522.94	2171168.02
200	0504010005	423348.91	2170806.38
201	0504010004	423345.58	2170592.45
202	0504010003	423296.81	2170492.69
203	0504010002	423300.14	2170406.23
204	0504010001	423248.04	2170329.75
205	0504010	423167.21	2170444.23
206	0504100	423029.43	2170644.89
207	0504300	422746.67	2171077.5
208	0504409	422600.2	2171295.85
209	050460101	422540.83	2171365.9

210	0504601	422319.8	2171626.73
211	0504654	422238.46	2171658.62
212	0504707	422138.39	2171703.8
213	0504797	421885.04	2171803.56
214	0504864	421632.53	2171921.73
215	050495901	421358.47	2172016.54
216	0504959	421356.52	2172017.22
217	050497002	421359.43	2172013.22
218	050497001	421389.69	2171920.15
219	0504970	421417.84	2171840.85
220	0504946	421469.98	2171677.09
221	0504922	421513.17	2171549.67
222	0504912	421573.62	2171393.67
223	0504849	421676.69	2171092.43
224	0504824	421712.96	2170975.93
225	0504836	421753.38	2170864.58
226	0504806	421815.21	2170672.98
227	0504811	421832.21	2170606.24
228	0504757	422009.22	2170598.64
229	0504634	422266.61	2170566.78
230	0504565	422382.34	2170375.96
231	0504506	422458.95	2170153.2
232	0504545	422411.07	2170032.08
233	0504650	422243.03	2169891.4
234	05321178	422132.59	2169841.46
235	0504740	422055.34	2169656.31
236	05321180	421990.34	2169552.75
237	050487001	421689.75	2169334.57
238	0504870	421619.53	2169283.61
239	0504901	421542.45	2169256.2
240	0504915	421504.76	2169242.08
241	0504956	421372.42	2169191.81
242	05321204	421297.55	2169161.69
243	0505030	421150.51	2169013.59
244	0505065	421030.16	2168941.36
245	0505072	420995.15	2168969.64
246	0505082	420953.45	2168939.32
247	050517	420890.01	2168895.95
248	0505100	420835.57	2168870.52
249	0505122	420816.21	2168756.61
250	0505146	420700.56	2168708.19
251	053215020141	420599.38	2168762.58
252	053215020140	420597.76	2168757.35

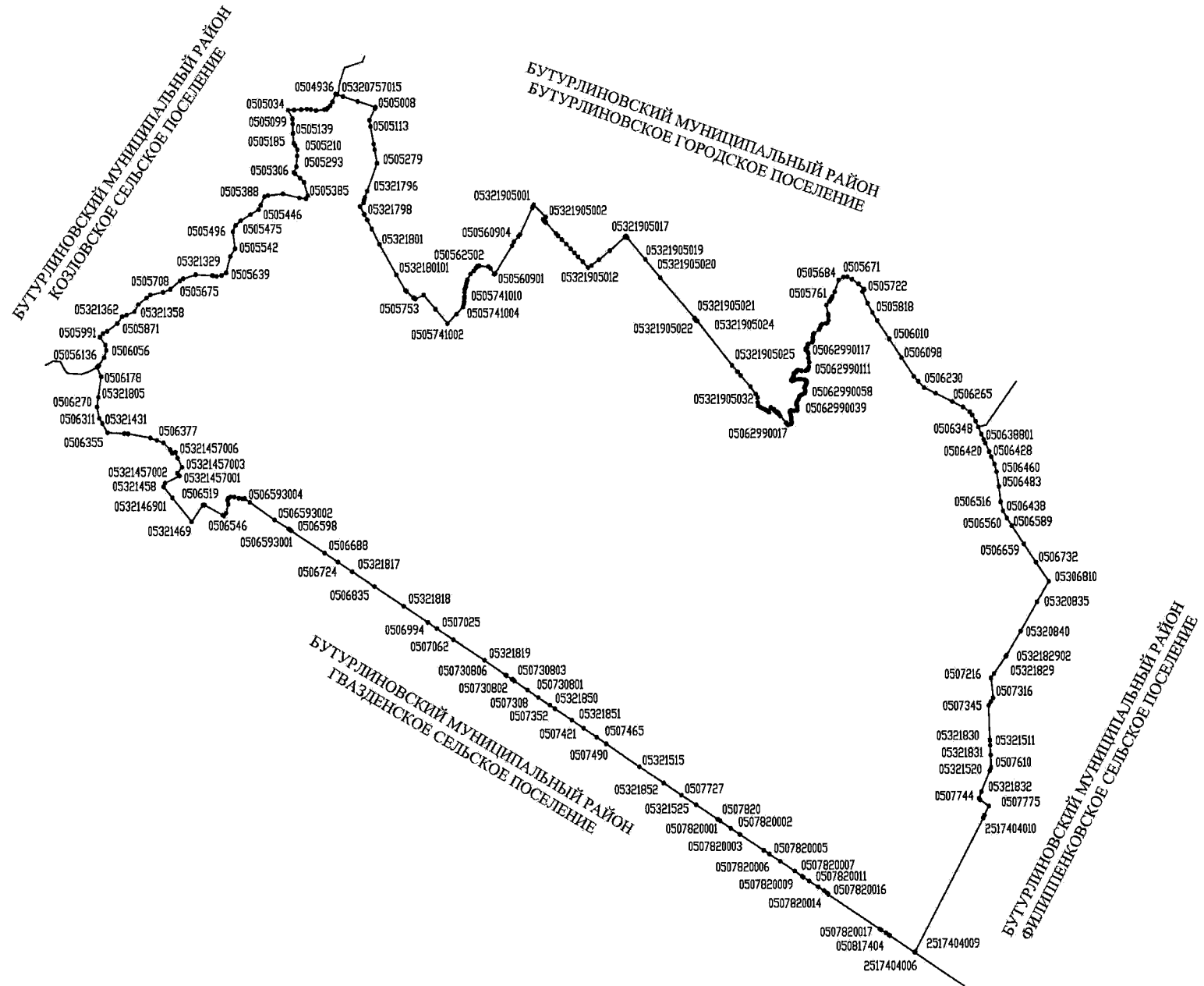
253	6020401037	420579.27	2168697.83
254	6020401036	420602.7	2168543.04
255	6020401035	420669.39	2168427.07
256	6020401034	420806.25	2168188.4
257	6020401033	420776.47	2167790.05
258	602040103201	420623.47	2167503.9
259	6020401032	420609.16	2167481.05
260	6020401031	420375.38	2167236.99
261	6020401030	420352.91	2167156.96
262	6020401029	420309.07	2167093.61
263	6020401028	420338.57	2167040.59
264	6020401027	420164.49	2166757.5
265	6020401026	420026.53	2166488.47
266	6020401025	419911.86	2166244.36
267	6020401024	420009.06	2165838.68
268	6020401023	420153.61	2165716.88
269	6020401022	420226.93	2165613.59
270	6020401021	420308.72	2165451.07
271	6020401020	420380.77	2165491.92
272	6020401019	420517	2165533.67
273	6020401018	420508.68	2165410.59
274	6020401017	420452.71	2165310.6
275	602040101601	420316.9	2165240.03
276	6020401016	420196.91	2165184.95
277	602040101501	420265.02	2164947.61
278	6020401015	420462.11	2164268.99
279	6020401014	420599.93	2164116.99
280	6020401013	420559.57	2164103.71
281	6020401012	420431.35	2164062.92
282	6020401011	420363.7	2164067.92
283	6020401010	420177.05	2164065.33
284	6020401009	419905.59	2164142.98
285	6020401008	419728.04	2164210.9
286	6020401007	419636.82	2164037.49
287	6020401006	419337.56	2164072.4
288	6020401005	419301.12	2164110.94
289	602040100403	419138.19	2164283.28
290	602040100402	419073.8	2164353.62
291	602040100401	418994.93	2164432.24
292	6020401004	418941.6	2164496.8
293	6020401003	418825.75	2164390.04
294	6020401002	418660.57	2164248.68
295	6020401001	418449.68	2164056.66

296	6020401	418171.85	2163858.89
297	60204	418312.49	2163286.55
298	6020501	418373.27	2163061.32
299	60205	418445.4	2162794.07
300	60206	418551.24	2162401.5
301	60207	418723.06	2161753.17
302	60208	418530.68	2161380.36
303	60209	418386.02	2161092.9
304	4900006	418382.7	2161086.31
305	4900005	418345.58	2160999.43
306	4900004	417960.25	2160263.29
307	4900003	417822.65	2159970.98
308	4900002	417404.18	2159137.78
309	4900001	417354.44	2159037.05
310	49000	417333.28	2159025.78
311	02901643	417654.33	2158641.86
312	49001	417695.76	2158592.32
313	49002	417851.05	2158402.96
314	4900406	417949.88	2158282.32
315	4900405	417982.69	2158242.4
316	4900404	418024.7	2158191.17
317	4900403	418080.08	2158124.6
318	4900402	418130.28	2158064.23
319	4900401	418150.64	2158039.68
320	49004	418342.81	2157808.81
321	0290164206	418486.55	2157696.6
322	0290164205	418497.63	2157688.69
323	0290164204	418511.42	2157678.6
324	0290164203	418836.93	2157450.04
325	0290164202	418840.24	2157447.66
326	0290164201	419233.94	2157168.81
327	02901642	419462.05	2157010.05
328	4900903	419673.17	2156861.21
329	4900902	419705.39	2156838.72
330	4900901	419716.73	2156830.7
331	49009	420132.44	2156537.95
332	4901002	420530.24	2156257.73
333	4901001	420540.83	2156250.27
334	49010	420560.18	2156236.65
335	49011	420827.49	2156048.35
336	49012	421171.79	2155806.02
337	0290159903	421372.16	2155665
338	0290159902	421390.97	2155651.76

339	0290159901	421402.6	2155643.57
340	02901599	421601.06	2155503.89
341	49013	421621.78	2155489.31
342	49014	422043.25	2155192.85
343	49015	421611.9	2154899.7
344	02901598	421611.7	2154899.55
345	49019	421425	2154776.95
346	49018	421289.6	2154875
347	49017	421266.15	2154856.3
348	4902001	421380.95	2154746.05
349	49020	421306.4	2154695.55
350	49021	421028.55	2154509.75
351	49025	420926.5	2154440.95
352	49023	420669.05	2154718.8
353	49024	420556.85	2154833.2
354	02901597	420864.45	2154399.15
355	02901595	420932.95	2154297.25
356	49026	420934.9	2154294.5
357	49027	421143.7	2154003.5
358	49028	421232.85	2153872.35
359	49029	421272.95	2153790.85
360	49030	421362.05	2153788.5
361	49031	421428.65	2153831.3
362	49032	421376.15	2153906.65
363	02901594	421583.95	2154003
364	49033	421614.85	2153921.55
365	49034	421629.7	2153927.65
366	49035	421825.3	2154008.25
367	49036	421943.3	2153912.3
368	49037	422072.5	2153994.45
369	49038	422305.01	2153644.39
370	4903801	422469.01	2153792.14
371	4903802	423033.39	2153879.84
372	4903803	423156.86	2153956.54
373	4903804	423310.06	2154017.13
374	4903805	423376.3	2154036.54
375	4903806	423488.35	2154070.58
376	4903807	423673.92	2154140.12
377	4903808	423857.25	2154213.76
378	4903809	424032.23	2154280.57
379	4903812	424391.9	2154457.49
380	4903813	424442.09	2154492.48
381	4903814	424537.88	2154536.32

382	4903815	424579.32	2154575.61
383	4903816	424599.39	2154594.64
384	4903817	424656.3	2154625.75
385	4903818	424652.77	2154709.17
386	4903819	424681.93	2154739.74
387	4903820	424692.47	2154748.52
388	4903821	424760.34	2154727.61
389	4903822	424831.07	2154683.8
390	4903823	424901.1	2154619.44
391	4903824	424933.14	2154489.08
392	4903825	424928.38	2154375.25
393	4903826	424930.06	2154367.98
394	4903827	424966.64	2154209.76
395	49039	425014.63	2154174.41
396	49040	425156.94	2154091.13
397	49041	425264.62	2154206.74
398	49042	425394.38	2154132.27
399	49043	425745.07	2153937.59
400	49044	426182.2	2153693.83
401	02901588	426271.71	2153642.93
402	49045	426399.43	2153570.3
403	02901587	426277.11	2153355.77
404	49046	426188.52	2153200.38
405	02048710	426156.13	2153149.76
406	02901586	426153.91	2153146.29
407	49046001	426190.43	2153115.89
408	49046002	426235.95	2153085.15
409	49046003	426280.06	2153048.89
410	49046004	426282.92	2153047.17
411	49046005	426328.11	2153020.06
412	49046006	426406.74	2152975.31
413	49046007	426483.31	2152932.49
414	49046008	426590.83	2152877.24
415	49046009	426646.52	2152844.69
416	49046010	426691.67	2152812.76
417	49046011	426740.56	2152774.46
418	49046012	426843.99	2152707.57
419	49046013	426935.51	2152637.75
420	49046014	427043.97	2152542.02
421	49046015	427165.48	2152459.26
422	49046016	427255.63	2152399.9

Карта-схема границ Березовского сельского поселения Бутурлиновского муниципального района Воронежской области



**Перечень координат характерных точек границ Березовского
сельского поселения Бутурлиновского муниципального района
Воронежской области**

№ п/п	Номер характерной точки границ	Координаты	
		X	Y
1	05056136	416573.06	2178589.17
2	050608503	416589.6	2178607.25
3	050608502	416593.55	2178621.9
4	050608501	416604.9	2178628.55
5	0506085	416746.8	2178719.3
6	0506056	416873.05	2178758.25
7	0506027	416967.65	2178741.05
8	0505991	417105.85	2178641.95
9	0505964	417172.05	2178701.65
10	0505952	417212.85	2178775.65
11	0505871	417350.7	2178957.85
12	05321362	417474.05	2179044.2
13	0505823	417501.35	2179123.2
14	05321358	417562.75	2179268.45
15	0505768	417687.9	2179337.9
16	0505745	417803.25	2179485.2
17	0505736	417858.4	2179555.05
18	05321348	417902.35	2179784.9
19	0505708	417955.35	2179918.3
20	0505675	418105.1	2180091.25
21	0505658	418143.45	2180153.35
22	0505635	418212.7	2180380
23	0505645	418197.45	2180683.35
24	050564101	418193.75	2180693.45
25	0505641	418183.25	2180762.65
26	050563901	418200.05	2180851.35
27	0505639	418246.55	2180934.05
28	05321329	418533.8	2181010.8
29	0505542	418673	2181099.55
30	0505496	418973.85	2181058.85
31	0505482	419087.15	2181108.7
32	0505475	419171.3	2181202.65
33	0505465	419279.95	2181381.2
34	0505446	419368.45	2181528.7
35	0505431	419444.2	2181563.9
36	0505388	419599.15	2181632.7
37	0505380	419618.45	2181694.3

38	0505368	419649.15	2181968.2
39	0505402	419573.6	2182267.05
40	0505406	419560	2182384.55
41	0505385	419614.75	2182416.6
42	05321266	419851.4	2182348.7
43	0505324	419926.1	2182277.85
44	0505310	420008.95	2182188.65
45	0505306	420030.8	2182163.8
46	0505293	420134.8	2182214.25
47	0505248	420321.8	2182227.15
48	0505210	420436.45	2182231.25
49	0505195	420507.65	2182193.4
50	0505185	420552.45	2182163.3
51	0505139	420729.25	2182150.45
52	0505099	420898.15	2182146.75
53	0505074	420992.05	2182140.95
54	0505034	421146.3	2182062.2
55	0505029	421147.25	2182173.3
56	050502803	421153.6	2182299.8
57	050502802	421161.5	2182403.45
58	050502801	421154.3	2182476.2
59	0505028	421134.65	2182568.9
60	050502601	421153.75	2182721.2
61	0505026	421156.1	2182755.2
62	050493603	421178.4	2182780
63	050493602	421223.3	2182826.35
64	050493601	421290.4	2182863.2
65	0504936	421430.2	2182920.1
66	05320757015	421420.53	2182947.44
67	050497801	421384.68	2183051.84
68	0504978	421296.18	2183316.25
69	0505008	421193.25	2183637.04
70	0505020	421167.49	2183625.21
71	0505081	420957.67	2183526.25
72	0505113	420847.37	2183545.18
73	05321797	420534.28	2183599.93
74	0505213	420430.76	2183618.21
75	0505279	420189.73	2183662.28
76	05321796	419691.09	2183484.56
77	0505400	419575.01	2183442.28
78	050540001	419539.13	2183431.9
79	0505419	419519.78	2183426.31
80	0505416	419483.36	2183421.71

81	05321798	419415.64	2183356.19
82	0532179801	419279.43	2183429.28
83	05321799	419275.69	2183431.29
84	0532179901	419272.5	2183432.92
85	0532179902	419173.74	2183483.1
86	0532179903	419171.98	2183484.02
87	05321800	419011.73	2183565.43
88	05321801	418740.13	2183701.06
89	0532180101	418197.73	2184003.52
90	0532180102	417923.04	2184160.83
91	0532180103	417903.58	2184185
92	0532180104	417792.31	2184307.81
93	0532180105	417791.07	2184309.36
94	0532180106	417783.25	2184319.01
95	0532180107	417775.73	2184328.66
96	0505753	417767.38	2184339.19
97	0505741	417837.2	2184489.54
98	0505741001	417584.92	2184701.3
99	0505741002	417328.62	2184914.34
100	0505741003	417497.13	2185080.21
101	0505741004	417627.89	2185198.09
102	0505741005	417678.34	2185209.51
103	0505741006	417722.87	2185217.92
104	0505741007	417767.19	2185215.82
105	0505741008	417774.62	2185216.64
106	0505741009	417810.26	2185222.77
107	0505741010	417884.58	2185222.68
108	0505741011	417937.15	2185227.7
109	0505741012	417981.74	2185246.57
110	0505741013	418045.31	2185259.76
111	0505741014	418079.85	2185267.47
112	0505674	418105.31	2185275.11
113	0505637	418209.62	2185333.18
114	0505625	418261.69	2185389.35
115	050562501	418310.14	2185425.22
116	050562502	418340.83	2185454.52
117	0505606	418352.13	2185483.21
118	0505618	418338.19	2185649.61
119	0505609	418304.18	2185691.59
120	050560901	418202.55	2185753.91
121	050560902	418217.01	2185776.03
122	050560903	418708.73	2186081.08
123	050560904	418777.53	2186115.16

124	050560905	418873.22	2186197.69
125	0505505	418908.79	2186228.54
126	0505443	419383.19	2186452.47
127	05321905	419395.05	2186457.42
128	05321905001	419438.17	2186479.01
129	05321905002	419216.75	2186693.65
130	05321905003	419175.83	2186647.81
131	0532190500301	419167.9	2186655.26
132	0532190500302	419140.41	2186679.91
133	0532190500303	419135.92	2186675.35
134	0532190500304	419118.63	2186693.46
135	0532190500305	419121.76	2186696.64
136	05321905004	418924.15	2186873.87
137	05321905005	418881.23	2186916.06
138	05321905006	418812.41	2186983.73
139	05321905007	418730.86	2187063.91
140	05321905008	418648.98	2187144.41
141	05321905009	418575.04	2187213.07
142	05321905010	418505.72	2187277.43
143	05321905011	418416.91	2187361.4
144	05321905012	418315.44	2187457.54
145	05321905013	418350.67	2187522.76
146	05321905014	418451.07	2187656.84
147	05321905015	418610.31	2187851.84
148	05321905016	418851.37	2188127.72
149	05321905017	418871.11	2188146.7
150	05321905018	418844.4	2188169.71
151	05321905019	418455.92	2188493.89
152	05321905020	418127.73	2188763.96
153	05321905021	417410.43	2189379.52
154	05321905022	417399.64	2189377.67
155	05321905023	417368.99	2189403.34
156	05321905024	417359.34	2189427.95
157	05321905025	416564.42	2190048.43
158	05321905026	416450.32	2190145.71
159	05321905027	416383.68	2190203.28
160	05321905028	416184.94	2190375.75
161	05321905029	416052.07	2190469.78
162	05321905030	415988.19	2190503.4
163	05321905031	415897.42	2190506.76
164	05321905032	415845.31	2190509.28
165	05321905033	415816.81	2190556.56
166	05321905034	415790.46	2190603.29

167	05321905035	415769.09	2190647.53
168	05321905036	415754.67	2190674.87
169	05321905037	415725.48	2190708.03
170	050627801	415812.86	2190743.14
171	050627802	415787.59	2190761.08
172	0506299	415762.1	2190790.99
173	05062990001	415776.31	2190795.33
174	05062990002	415774.46	2190796.88
175	05062990003	415721.72	2190840.98
176	05062990004	415734.73	2190846.76
177	05062990005	415711.62	2190861.68
178	05062990006	415711.14	2190862.01
179	05062990007	415710.81	2190862.44
180	05062990008	415710.7	2190862.89
181	05062990009	415710.76	2190863.34
182	05062990010	415712.53	2190873.67
183	05062990011	415701	2190882.77
184	05062990012	415688.12	2190885.69
185	05062990013	415687.09	2190886.01
186	05062990014	415686.38	2190886.49
187	05062990015	415654.12	2190913.39
188	05062990016	415537.14	2191010.94
189	05062990017	415502.92	2191041.33
190	05062990018	415508.77	2191071.96
191	05062990019	415524.85	2191102.56
192	05062990020	415534.38	2191108
193	05062990021	415549.93	2191110.98
194	05062990022	415560.91	2191110.66
195	05062990023	415583.93	2191106.41
196	0506299002301	415607.88	2191104.17
197	05062990024	415629.27	2191102.18
198	0506299002401	415651.2	2191098.12
199	05062990026	415670.59	2191093.5
200	05062990027	415695.84	2191086.75
201	05062990028	415713.37	2191081.51
202	05062990029	415734.19	2191078.98
203	05062990030	415744.65	2191083.04
204	05062990031	415753.91	2191099.09
205	05062990032	415755.98	2191112.7
206	05062990033	415753.31	2191141.71
207	05062990034	415751.45	2191157.22
208	05062990035	415752.55	2191163.94
209	05062990036	415756.08	2191169.69

210	0506299003601	415756.54	2191188.34
211	05062990037	415757.03	2191209.22
212	05062990038	415758.79	2191213.61
213	05062990039	415761.13	2191214.38
214	05062990040	415777.43	2191206.61
215	05062990041	415782.95	2191205.7
216	05062990042	415793.33	2191206.86
217	05062990043	415813.55	2191210.61
218	05062990044	415826.45	2191211.02
219	05062990045	415843.68	2191205.7
220	05062990046	415866.99	2191196.11
221	05062990047	415874.37	2191193.7
222	05062990048	415880.77	2191194.01
223	05062990049	415886.87	2191195.53
224	05062990050	415911.12	2191205.58
225	0506299005001	415932.23	2191217.48
226	05062990051	415952.39	2191229.69
227	05062990052	415963.85	2191235.75
228	0506299005201	415982.97	2191243.04
229	05062990053	416002.15	2191249.92
230	05062990054	416015.85	2191259.75
231	05062990055	416028.73	2191281.15
232	0506299005501	416036.4	2191296.49
233	05062990056	416044.45	2191314.2
234	05062990057	416058.17	2191335.44
235	05062990058	416066.79	2191345.25
236	05062990059	416075.06	2191349.83
237	05062990060	416088.88	2191354.29
238	05062990061	416098.48	2191356.03
239	05062990062	416104.36	2191355.92
240	05062990063	416129.94	2191351.24
241	0506299006301	416146.24	2191346.95
242	05062990064	416161.5	2191342.77
243	05062990065	416170.12	2191344.4
244	05062990066	416178.54	2191348.69
245	05062990067	416195.22	2191357.58
246	05062990068	416207.05	2191363.32
247	05062990069	416219.02	2191372.13
248	05062990070	416240.69	2191380.54
249	05062990071	416258.46	2191380.73
250	05062990072	416270.21	2191378.61
251	05062990073	416283.11	2191374.42
252	05062990074	416289.86	2191368.32

253	05062990075	416300.88	2191352.41
254	05062990076	416305.7	2191337.96
255	0506299007601	416308.68	2191319.19
256	0506299007602	416310.45	2191306.84
257	0506299007603	416311.67	2191295.71
258	05062990077	416313.21	2191277.6
259	05062990078	416314.39	2191253.6
260	05062990079	416313.77	2191235.06
261	05062990080	416308.1	2191196.54
262	0506299008001	416302.4	2191175.72
263	05062990081	416294.67	2191153.87
264	05062990082	416288.45	2191136.65
265	05062990083	416285.28	2191128.45
266	05062990084	416284.69	2191125.63
267	05062990085	416284.72	2191123.32
268	05062990086	416288.44	2191113.44
269	05062990087	416293.37	2191105.2
270	05062990088	416295.2	2191104.7
271	05062990089	416302.34	2191109.89
272	05062990090	416314.09	2191117.39
273	05062990091	416340.65	2191134.05
274	05062990092	416356.47	2191142.03
275	05062990093	416377.3	2191150.78
276	05062990094	416388.96	2191154.24
277	05062990095	416391.9	2191154.13
278	05062990096	416398.95	2191152.12
279	05062990097	416406.1	2191149.73
280	05062990098	416411.15	2191149.55
281	05062990099	416414.43	2191151.39
282	05062990101	416419.05	2191157.23
283	05062990102	416423.86	2191164.94
284	05062990103	416432.95	2191180.42
285	05062990104	416438.94	2191187.13
286	05062990105	416448.3	2191194.79
287	05062990106	416457.14	2191202.69
288	05062990107	416466.12	2191214.64
289	05062990108	416474.38	2191229.08
290	05062990109	416463.45	2191291.63
291	05062990110	416465.1	2191362.82
292	05062990111	416477.35	2191396.86
293	05062990112	416500.81	2191414.11
294	05062990113	416528.59	2191422.94
295	05062990114	416609.66	2191429.08

296	05062990115	416687.6	2191415.68
297	05062990116	416771.33	2191411.68
298	05062990117	416794.26	2191403.51
299	05062990118	416834.47	2191365.06
300	05062990119	416851.36	2191366.12
301	05062990120	416860.53	2191376.41
302	05062990121	416872.24	2191386.73
303	05062990122	416927.83	2191402.7
304	05062990123	416937.8	2191416.38
305	05062990124	416969.12	2191480.33
306	05062990125	416990.06	2191495.85
307	05062990126	417012.01	2191497.83
308	05062990127	417055.2	2191491.61
309	05062990128	417103.26	2191501.55
310	05062990129	417126.73	2191517.1
311	05062990130	417194.11	2191604.39
312	05062990131	417214.21	2191619.05
313	05062990132	417264.72	2191635.8
314	05062990133	417285.62	2191654.71
315	05062990134	417303.29	2191728.64
316	05062990135	417313.99	2191751.66
317	05062990136	417359.35	2191775.12
318	05062990137	417441.35	2191774.49
319	05062990138	417468.04	2191767.23
320	05062990139	417468.08	2191767.23
321	0505782	417629.21	2191737.31
322	050578201	417692.46	2191790.25
323	050578202	417715.54	2191809.58
324	050578203	417742.45	2191823.92
325	0505761	417783.28	2191847.47
326	0505734	417864.22	2191888
327	0505684	418072.99	2191957.51
328	050568401	418128.62	2192047.13
329	0505671	418130.43	2192116.67
330	0505669	418087.56	2192196.67
331	0505697	418006.26	2192312.97
332	0505720	417914.63	2192408.89
333	0505722	417902.78	2192417.57
334	0505726	417868.1	2192384.94
335	0505774	417659.24	2192475.97
336	0505818	417496.12	2192562.59
337	0505869	417351.45	2192649.2
338	0506010	417022.95	2192865.79

339	0506098	416689.58	2193085.42
340	0506189	416355.21	2193305.71
341	0506210	416268.98	2193384.41
342	0506230	416155.44	2193488.43
343	0506247	416054.05	2193700.72
344	0506265	415903.83	2193999.03
345	0506282	415803.8	2194194.14
346	0506281	415719.98	2194312.75
347	0506313	415661.31	2194359.27
348	0506328	415552.98	2194417.92
349	0506348	415447.51	2194465.28
350	0506360	415319.19	2194523.29
351	050638801	415224.3	2194566.19
352	0506388	415159.4	2194595.3
353	0506420	415010.26	2194662.22
354	0506428	414919.6	2194700.73
355	0506446	414786.27	2194757.67
356	0506460	414647.83	2194795.46
357	0506483	414385.44	2194838.12
358	0506516	414110.15	2194868.35
359	0506438	413947.67	2194912.63
360	0506560	413817.83	2194981.08
361	0506589	413682.72	2195070.77
362	0506659	413355.45	2195288.04
363	0506732	413027.22	2195505.68
364	05306810	412685.26	2195735.87
365	05320835	412312.7	2195522.35
366	05320840	411790.92	2195225.62
367	0532182903	411359.47	2194969.89
368	0532182902	411349.9	2194963.99
369	0532182901	411340.18	2194957.14
370	05321829	411035.43	2194741.38
371	0507216	410957.94	2194687.51
372	05321494	410951.86	2194688.1
373	0507316	410598.71	2194722.75
374	050734501	410528.9	2194680.86
375	0507345	410463.5	2194641.61
376	05321830	409843.8	2194662.99
377	05321511	409745.93	2194667.44
378	05321831	409574.42	2194675.24
379	0507610	409350.67	2194684.05
380	05321520	409290.49	2194659.64
381	05321832	408918.48	2194508.77

382	0507744	408796.16	2194460.89
383	050777501	408769.38	2194485.54
384	0507775	408659.59	2194640.65
385	2517404011	408495.48	2194560.21
386	2517404010	408447.03	2194539.97
387	2517404009	406054.41	2193301.92
388	2517404008	406048.63	2193295.56
389	2517404007	406046.32	2193294.32
390	2517404006	406044.55	2193293.16
391	050817404	406345.45	2192844.87
392	050817403	406358.63	2192828.41
393	050817402	406393.66	2192775.32
394	050817401	406395.06	2192773.22
395	0508174	406446.28	2192695.49
396	0507820019	406447.99	2192687.35
397	0507820018	406457.59	2192670.33
398	0507820017	406465.21	2192660.96
399	0507820016	407084.72	2191746.23
400	0507820015	407112.24	2191727.17
401	0507820014	407152.89	2191668.67
402	0507820013	407225.14	2191565.42
403	0507820012	407226.11	2191562.8
404	0507820011	407328.99	2191402.8
405	0507820010	407397.65	2191299.46
406	0507820009	407406.13	2191287.58
407	0507820008	407414.14	2191277.16
408	0507820007	407512.44	2191144.99
409	0507820006	407687.81	2190885.94
410	0507820005	407816.04	2190694.6
411	0507820004	407884.09	2190594.2
412	0507820003	408170.84	2190167.81
413	0507820002	408280.37	2190006.09
414	0507820001	408414.52	2189816.16
415	0507820	408444.01	2189772.65
416	05321525	408703.89	2189389.46
417	0507727	408876.26	2189126.38
418	05321852	409098.01	2188803.5
419	05321515	409389.78	2188367.59
420	0507490	409800.02	2187770.72
421	0507465	409921.1	2187598.76
422	0507421	410083.18	2187359.32
423	05321851	410226.47	2187151.09
424	0507352	410433.77	2186843.36

425	05321850	410497.74	2186748.93
426	0507308	410635.97	2186539.82
427	050730801	410769.88	2186345.08
428	050730802	410930.25	2186107.32
429	050730803	410949.49	2186094.23
430	050730804	410962.18	2186065.78
431	050730805	411026.62	2185968.22
432	050730806	411039.42	2185948.83
433	05321819	411306.33	2185567.81
434	0507062	411677.52	2185009.32
435	0507025	411877.07	2184715.45
436	0506994	411989.96	2184553.23
437	05321818	412279.41	2184124.06
438	0506835	412633.21	2183598.68
439	05321817	412903.47	2183201.35
440	0506724	413075.63	2182943.65
441	0506688	413239.81	2182705.29
442	0506598	413641.52	2182103.71
443	050659801	413653.24	2182087.59
444	0506593	413668.65	2182066.19
445	0506593001	413676.6	2182054.46
446	0506593002	413833.35	2181804.36
447	0506593003	414152.44	2181355.93
448	0506593004	414218.4	2181263.14
449	0506593005	414216.6	2181226.65
450	0506593006	414226.39	2181158.19
451	0506593007	414249.95	2181076.44
452	0506593008	414251.2	2181012.89
453	0506593009	414227.6	2180969.2
454	0506593010	414192.51	2180951.57
455	0506593011	414117.15	2180965.36
456	0506537	413961	2180925.87
457	0506546	413911.15	2180886.75
458	050654601	413925.36	2180861.04
459	050654602	414105.21	2180535.12
460	050654603	414104.53	2180504.01
461	0506519	414105.35	2180502.58
462	05321469	413807.87	2180297.95
463	0532146901	414239.32	2179946.37
464	05321458	414434.99	2179787.91
465	05321457	414501.32	2179815.93
466	05321457001	414627.02	2180078.98
467	05321457002	414676.16	2180039.02

468	05321457003	414783.54	2180124.21
469	05321457004	414948.57	2180042.46
470	05321457005	415050.32	2180002.19
471	05321457006	415050.12	2180001.43
472	05321457007	415050.09	2180001.35
473	05321457008	415032.14	2179949.23
474	05321457009	415051.82	2179937.14
475	05321457010	415098.23	2179908.65
476	0506409	415222.26	2179785.72
477	0506377	415264.29	2179668.18
478	0506370	415309.72	2179549.89
479	0506363	415310.42	2179546.12
480	05321434	415384.89	2179145.86
481	0506357	415388.36	2179082.51
482	0506355	415405.13	2178775.93
483	05321431	415568.2	2178682.56
484	0506311	415662.32	2178628.67
485	0506270	415862.57	2178588.37
486	05321805	416035.74	2178612.61
487	0506178	416405.59	2178665.12

**Перечень координат характерных точек границ Васильевского
сельского поселения Бутурлиновского муниципального района
Воронежской области**

№ п/п	Номер характерной точки границ	Координаты	
		X	Y
1	2602008	438428.25	2210049.55
2	2602008001	438436.63	2210061.65
3	2602008002	438502.32	2210354.63
4	2602008003	438816.8	2211760.22
5	2602008004	438880.83	2211989.05
6	2602008005	439330.52	2211684.77
7	2602008006	439428.84	2211618.88
8	2602008007	439459.25	2211597.09
9	2602008008	439567.71	2211686.29
10	2602008009	440097.33	2212113.53
11	2602008010	439647.88	2212515.37
12	2602008011	439417.43	2212727.29
13	2602008012	439178.72	2212944.71
14	2602008013	439128.04	2213268.57
15	2602008014	439048.47	2213652.74
16	26006	439048.72	2213655.03
17	26004015	439041	2213830
18	26004013	439000	2213941
19	2600401301	438930	2213963
20	2600401302	438905	2214094
21	2600401303	438812	2214182
22	2600401304	438868	2214260
23	2600401305	438847	2214284.99
24	2600401306	438786	2214242
25	2600401307	438778	2214322
26	2600401308	438730	2214372
27	2600401309	438712	2214434
28	26004003	438625	2214468
29	26004004	438575	2214538
30	26004001	438440	2214613
31	26004002	438410	2214645
32	26004	438281.59	2214734.56
33	26003	437986.38	2214918.88
34	26002	437709.68	2215203.86
35	05322026	437667.43	2216059.3
36	26001	437663.1	2216147.12
37	26000	437657.87	2216400.13

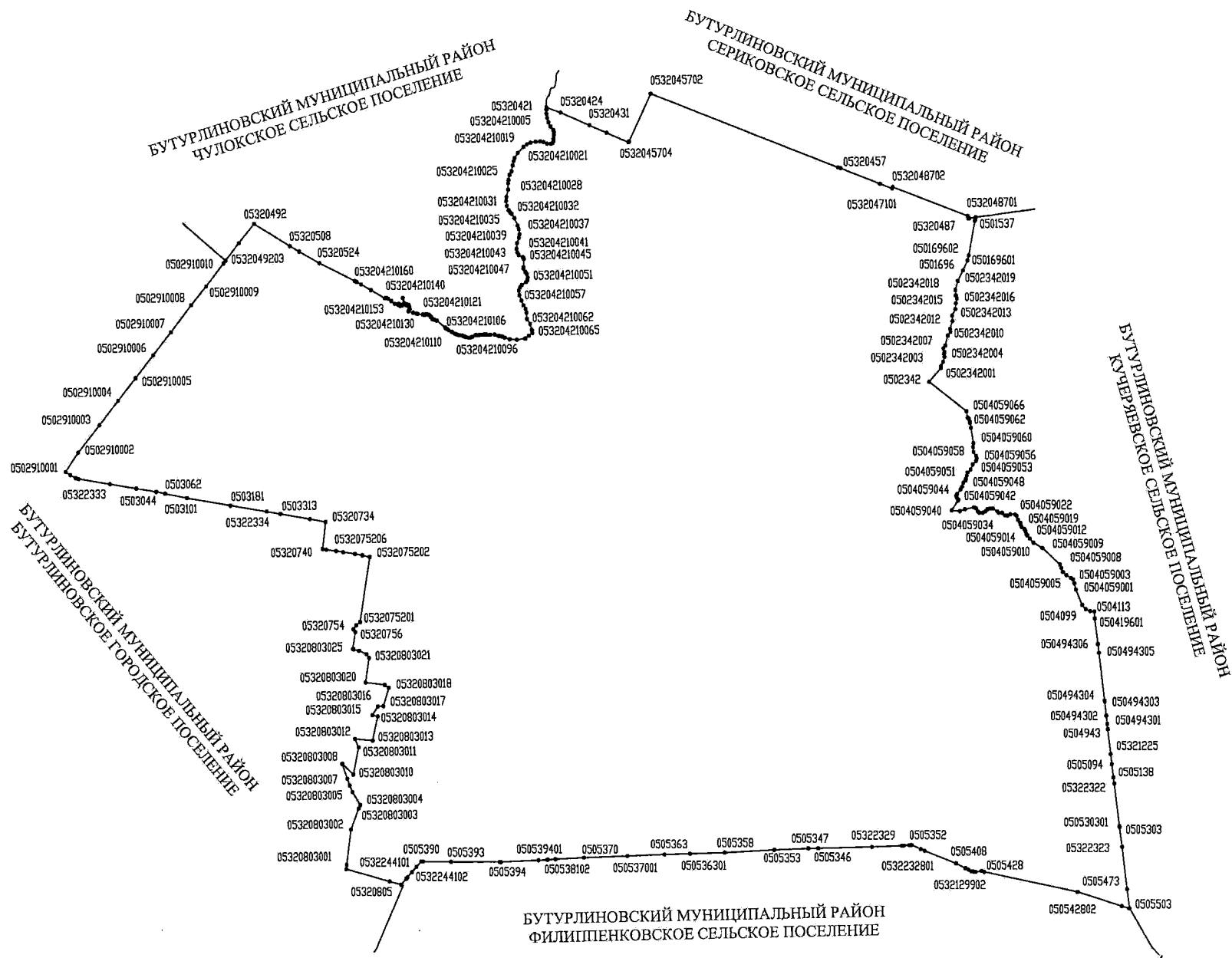
38	25034001	437538.59	2216386.71
39	25034	436965.06	2216322.26
40	25032002	436947.9	2216554.3
41	25032001	436975.01	2216586.65
42	25032	437068.73	2216698.48
43	25031	436987.84	2217014.96
44	2503039	436981.46	2217078.64
45	2503038	436976.72	2217105.19
46	2503037	436977.45	2217128.68
47	2503036	436966.59	2217143.29
48	2503035	436943.11	2217144.52
49	2503034	436937.72	2217156.57
50	2503033	436910.42	2217176.34
51	2503032	436882	2217185.12
52	2503031	436856	2217184.87
53	2503030	436829.14	2217199.14
54	2503029	436797.32	2217217.95
55	2503028	436747.46	2217232.94
56	2503027	436699.17	2217253.91
57	2503026	436625.76	2217314.64
58	2503025	436604.47	2217336.35
59	2503024	436613.96	2217337.17
60	2503023	436518.08	2217445.62
61	2503022	436486.21	2217487.6
62	2503021	436449.9	2217500.64
63	2503020	436382.08	2217546.67
64	2503019	436357.4	2217568.04
65	2503018	436325.03	2217610.53
66	2503017	436302.27	2217626.87
67	2503016	436252.47	2217673.62
68	2503015	436211.89	2217701.74
69	2503014	436168.54	2217712.39
70	2503013	436099.2	2217723.43
71	2503012	436031.46	2217741.45
72	2503011	435996.71	2217758.47
73	2503010	435965.06	2217781.95
74	2503009	435928.12	2217786
75	2503008	435867.42	2217806.41
76	2503007	435843.42	2217806.77
77	2503006	435805.56	2217782.84
78	2503005	435747.56	2217783.71
79	2503004	435552.74	2217730.13
80	2503003	435513.15	2217724.22

81	2503002	435438.74	2217730.84
82	2503001	435339.12	2217727.04
83	25030	435294.98	2217715.49
84	25029007	435155.27	2217784.6
85	25029006	435108.85	2217806.56
86	25029005	434970.01	2217875.54
87	25029004	434825.71	2217946.43
88	25029003	434728.73	2217994.48
89	25029002	434553.46	2218080.53
90	25029001	434494.45	2218109.34
91	25029	434461.69	2218125.87
92	25025010	434375.46	2218190.38
93	25025009	434305.15	2218242.9
94	25025008	434217.73	2218308.29
95	25025007	434203.32	2218318.95
96	2502500601	434193.64	2218326.24
97	25025006	434180.48	2218336.06
98	25025005	434152.72	2218353.89
99	25025004	434004.06	2218461.96
100	25025003	433686.6	2218697.92
101	25025002	433400.38	2218912.94
102	25025001	433379.51	2218929.2
103	2502401	432915.95	2219279.58
104	25024	432765.18	2219785.2
105	25023	432468.97	2220067.92
106	25022	432167.34	2220229.22
107	25022003	431991.62	2220478.73
108	25022002	431915.17	2220542.61
109	25022001	431700.13	2220606.16
110	25020	431411.5	2220691.4
111	25020002	431405.1	2220690.5
112	25020001	431382.01	2220687.28
113	25019002	431341.77	2220681.68
114	25019001	431188.59	2220660.25
115	25019	430544.8	2220570.3
116	2501700101	429600.39	2220449.17
117	25017001	429596.41	2220448.68
118	2501102604	428883.8	2220359.9
119	2501102603	428412.7	2220298.5
120	2501102602	428292.19	2220278.91
121	2501102601	427954.4	2220224
122	25011026	427911.47	2220190.9
123	25011025	427794.7	2220101.6

124	0501633	427931.85	2219879.25
125	050163301	427965.50	2219601.89
126	050163302	427972.99	2219106.56
127	0501611	428019.48	2218697.3
128	050161101	428035.25	2218564.73
129	0501599	428071.72	2218198.31
130	0501590	428112.39	2217821.31
131	0501584	428144.25	2217518.86
132	050158401	428060.09	2217456.7
133	0501736	427519.68	2217075.11
134	05321129	426992.54	2216919.85
135	05322152	427022.88	2216758.93
136	0501864	427104.23	2216354.1
137	050186401	427176.92	2215991.63
138	050186402	427202.96	2215823.66
139	05320601	427201.58	2215823.45
140	0532060101	427201.69	2215822.95
141	0532060102	427205.98	2215802.01
142	05320589	427263.25	2215522.96
143	05320569	427343.61	2215131.32
144	0532056901	427463.8	2214543.77
145	05320557	427474.57	2214491.09
146	0532055701	427467.22	2214481.92
147	05320552	427429.41	2214434.3
148	05320565	427440.99	2214330.21
149	0532056501	427406.18	2214276.32
150	05320568	427366.37	2214031.64
151	05320556	427433.74	2213933.43
152	05320537	427530.85	2213889.05
153	05320530	427681.15	2213819.4
154	05320516	427892.19	2213656.21
155	05320503	428079.81	2213448.21
156	05320499	428147.3	2213329.6
157	05320494	428282.05	2213142.85
158	05320484	428417.32	2213063.92
159	05320479	428491.49	2213009.78
160	05320473	428646.76	2212880.25
161	05320469	428754.91	2212752.43
162	05320463	428903.61	2212667.79
163	05320460	428972.22	2212609.42
164	05320437	429484.47	2212422.36
165	0532043701	429986.31	2212239.47
166	0532043702	429989.87	2212238.2

167	0532043703	429999.97	2212234.58
168	0501278	430010.61	2212230.77
169	05322053012	430019.49	2212227.53
170	05322053011	430831.07	2211941.04
171	05322053010	431410.23	2211740.09
172	05322053009	432591.64	2211329.33
173	05322053008	432860.7	2211231.63
174	05322053007	432928.12	2211207.84
175	05322053006	433007.5	2211179.34
176	05322053005	433060.81	2211160.13
177	05322053004	433122.63	2211137.61
178	05322053003	433412.48	2211038.72
179	05322053002	433812.29	2210905
180	05322053001	433991.19	2210843.13
181	05322053	434207.25	2210766.68
182	0500260	434402.86	2210698.55
183	05322052	434477.64	2210674.95
184	05320955	434618.72	2210627.72
185	05320950	434795.63	2210568.5
186	0500232	434840	2210553.32
187	0500221	435122.07	2210456.78
188	050021701	435177.01	2210467.5
189	0500217	435449.51	2210520.65
190	05320945	435764.39	2210669.8
191	0500216	435805.67	2210706.46
192	0500215	435809.81	2210710.14
193	05320943	435874.72	2210892.56
194	0500214	435951	2211106.93
195	05320941	435985.34	2211212.24
196	05320939	436072.58	2211479.83
197	0500212	436074.12	2211484.54
198	05322046	436281.66	2211357.47
199	0500207	436583.06	2211172.93
200	05322045	436744.05	2211075.88
201	05322044	437087.67	2210864.6
202	0532204401	437253.8	2210760.3

Карта-схема границ Великоархангельского сельского поселения Бутурлиновского муниципального района Воронежской области



**Перечень координат характерных точек границ Великоархангельского
сельского поселения Бутурлиновского муниципального района
Воронежской области**

№ п/п	Номер характерной точки границ	Координаты	
		X	Y
1	0532049203	427821.88	2194511.11
2	0532049202	428058.08	2194693.89
3	0532049201	428319.56	2194906.01
4	05320492	428320.02	2194906.36
5	05320508	428016.31	2195405.58
6	05322193	427943.65	2195533.09
7	05320524	427785.11	2195815.83
8	053204210161	427541.39	2196308
9	053204210160	427528.07	2196334.99
10	053204210159	427527.7	2196335.66
11	053204210158	427527.19	2196336.67
12	053204210157	427493.06	2196396.95
13	053204210156	427413.62	2196537.23
14	053204210155	427413.75	2196537.29
15	053204210154	427304.78	2196730.13
16	053204210153	427302.7	2196733.87
17	053204210152	427309.02	2196753.54
18	053204210151	427295.64	2196776.03
19	053204210150	427266.18	2196821.01
20	053204210149	427226.03	2196871.62
21	053204210148	427223.35	2196901.87
22	053204210147	427214.52	2196913.65
23	053204210146	427228.71	2196927.84
24	053204210145	427209.16	2196931.05
25	053204210144	427220.41	2196944.98
26	053204210143	427199.25	2196946.58
27	053204210142	427201.4	2196968.54
28	053204210141	427221.48	2196987.82
29	053204210140	427306.36	2196981.66
30	053204210139	427230.85	2197014.32
31	053204210138	427209.7	2197023.16
32	053204210137	427206.76	2197033.34
33	053204210136	427217.2	2197047
34	053204210135	427213.99	2197060.92
35	053204210134	427194.17	2197071.9
36	053204210133	427166.33	2197075.39
37	053204210132	427158.03	2197080.03

38	053204210131	427153.3	2197076.97
39	053204210130	427123.01	2197058.14
40	053204210129	427105.26	2197126.04
41	053204210128	427093.54	2197170.45
42	053204210127	427088.65	2197189.01
43	053204210126	427080.15	2197260.37
44	053204210125	427075.86	2197278.66
45	053204210124	427078.38	2197289.21
46	053204210123	427080.54	2197298.26
47	053204210122	427080.88	2197306.4
48	053204210121	427081.68	2197325.42
49	053204210120	427081.26	2197327.06
50	053204210119	427078.01	2197339.76
51	053204210118	427076.13	2197342.6
52	053204210117	427065.45	2197358.63
53	053204210116	427064.08	2197360.7
54	053204210115	427041.77	2197378.08
55	053204210114	427014.38	2197396.2
56	053204210113	427007.84	2197427.46
57	053204210112	426998.63	2197451.56
58	053204210111	426997.28	2197457.06
59	053204210110	426899.77	2197573.75
60	053204210109	426890.68	2197584.63
61	053204210108	426884.56	2197594.57
62	053204210107	426869.8	2197614.76
63	053204210106	426845.54	2197657.93
64	053204210105	426839.15	2197669.3
65	053204210104	426817.01	2197706.47
66	053204210103	426816.4	2197707.49
67	053204210102	426812.5	2197717.16
68	053204210101	426801.32	2197744.89
69	053204210100	426795.59	2197769.52
70	053204210099	426791.58	2197809.16
71	053204210098	426791.08	2197810.3
72	053204210097	426779.46	2197836.8
73	053204210096	426778.3	2197839.43
74	053204210095	426771.16	2197858.8
75	053204210094	426762.82	2197895.11
76	053204210093	426764.09	2197916.33
77	053204210092	426773.15	2197943.89
78	053204210091	426773.64	2197945.35
79	053204210090	426774.49	2197946.94
80	053204210089	426797.25	2197989.06

81	053204210088	426800.33	2198003.54
82	053204210087	426797.49	2198018.75
83	053204210086	426797.1	2198038.25
84	053204210085	426802.65	2198056.17
85	053204210084	426802.79	2198090.94
86	053204210083	426809.83	2198119.06
87	053204210082	426809.61	2198130.08
88	053204210081	426808.54	2198135.65
89	053204210080	426804.89	2198154.59
90	053204210079	426804.26	2198186.12
91	053204210078	426804	2198198.67
92	053204210077	426805.36	2198257.21
93	053204210076	426804.25	2198260.24
94	053204210075	426788.38	2198303.53
95	053204210074	426787.5	2198308.62
96	053204210073	426784.56	2198325.51
97	053204210072	426778.85	2198357.62
98	053204210071	426777.64	2198360.44
99	053204210070	426762.83	2198395.1
100	053204210069	426742.22	2198462.71
101	053204210068	426734.78	2198560.71
102	053204210067	426750.12	2198679.78
103	053204210066	426790.87	2198729.94
104	053204210065	426826.93	2198775.44
105	053204210064	426862.93	2198768.78
106	053204210063	426874.07	2198766.71
107	053204210062	426950.43	2198744.81
108	053204210061	427019.82	2198699.85
109	053204210060	427104.97	2198695.13
110	053204210059	427154.95	2198683.61
111	053204210058	427207.08	2198654.35
112	053204210057	427271.86	2198624.54
113	053204210056	427342.46	2198597.42
114	053204210055	427408.35	2198588.83
115	053204210054	427450.81	2198606.81
116	053204210053	427482.19	2198629.62
117	053204210052	427522.69	2198689.1
118	053204210051	427552.51	2198707.62
119	053204210050	427586.07	2198711.82
120	053204210049	427633.52	2198700.25
121	053204210048	427660.96	2198681.41
122	053204210047	427705.44	2198655.35
123	053204210046	427726.49	2198655.01

124	053204210045	427838.32	2198660.25
125	053204210044	427864.01	2198643.92
126	053204210043	427890.7	2198590.3
127	053204210042	427928.31	2198569.16
128	053204210041	427979.08	2198559.36
129	053204210040	428056.41	2198563.77
130	053204210039	428126.36	2198592.59
131	053204210038	428174.97	2198600.55
132	053204210037	428245.98	2198589.54
133	053204210036	428292.64	2198576.26
134	053204210035	428393.21	2198530.35
135	053204210034	428451.41	2198494.45
136	053204210033	428468.8	2198473.68
137	053204210032	428500.52	2198452.4
138	053204210031	428560.98	2198426.73
139	053204210030	428624.35	2198418.08
140	053204210029	428679.01	2198420.25
141	053204210028	428781.07	2198444.75
142	053204210027	428866.92	2198445.13
143	053204210026	428912.27	2198449.62
144	053204210025	428980.87	2198465.69
145	053204210024	429029.03	2198490.59
146	053204210023	429107.71	2198507.75
147	053204210022	429167.15	2198520.21
148	053204210021	429207.21	2198533.04
149	053204210020	429276.71	2198578.81
150	053204210019	429360.42	2198659.68
151	053204210018	429394.6	2198703.74
152	053204210017	429415.13	2198754.26
153	053204210016	429430.95	2198824.17
154	053204210015	429433.45	2198887.82
155	053204210014	429424.64	2198934.24
156	053204210013	429403.09	2198984.59
157	053204210012	429400.91	2199034.56
158	053204210011	429412.08	2199057.72
159	053204210010	429436.14	2199071.02
160	053204210009	429472.31	2199071.89
161	053204210008	429517.65	2199076.38
162	053204210007	429558.88	2199077.37
163	053204210006	429587.75	2199067.9
164	053204210005	429636.77	2199029.23
165	053204210004	429693.11	2199000.07
166	053204210003	429755.03	2198982.91

167	053204210002	429806.62	2198973.98
168	053204210001	429863.03	2198973.65
169	05320421	429896.94	2198972
170	05320424	429823.96	2199169.87
171	05320431	429653.51	2199567.8
172	05320435	429550.8	2199807.64
173	05320444	429422.48	2200107.26
174	0532045704	429421.37	2200109.84
175	0532045703	429434.58	2200120.31
176	0532045702	430082.02	2200420.05
177	0532045701	429071.59	2203028.8
178	05320457	429060.53	2203061.55
179	05320466	428850.28	2203601.49
180	0532047101	428785.07	2203768.97
181	0532048702	428805.46	2203777.29
182	0532048701	428410.28	2204815.72
183	05320487	428379.4	2204820.27
184	050153701	428381.61	2204837.75
185	0501537	428393.72	2204927.79
186	050169605	428382.59	2204926.15
187	050169604	428371.33	2204924.12
188	050169603	428343.18	2204915.1
189	050169602	427876.64	2204828.23
190	050169601	427806.91	2204810.03
191	0501696	427670.41	2204746.3
192	0502342019	427526.91	2204673.28
193	0502342018	427406.56	2204639.53
194	0502342017	427327.9	2204647
195	0502342016	427287.19	2204660.04
196	0502342015	427222.32	2204646.5
197	0502342014	427143.83	2204641.26
198	0502342013	427054.92	2204592.66
199	0502342012	426977.99	2204597.61
200	0502342011	426873.66	2204565.77
201	0502342010	426831.36	2204570.31
202	0502342009	426781.16	2204533.23
203	0502342008	426646.45	2204499.3
204	0502342007	426604.57	2204471.65
205	0502342006	426551.17	2204486.22
206	0502342005	426528.44	2204480
207	0502342004	426488.64	2204487.11
208	0502342003	426419.62	2204468.44
209	0502342002	426363.43	2204437.21

210	0502342001	426334.69	2204438.54
211	0502342	426145.94	2204273.42
212	0504059066	425740.48	2204790.23
213	0504059065	425652.41	2204806.9
214	0504059064	425631.88	2204826.98
215	0504059063	425595.43	2204836.68
216	0504059062	425577.56	2204840.14
217	0504059061	425512.35	2204854.91
218	0504059060	425300.78	2204887.23
219	0504059059	425247.58	2204880.91
220	0504059058	425180.73	2204889.73
221	0504059057	425126.34	2204926.62
222	0504059056	425092.48	2204933.14
223	0504059055	425057.05	2204924.41
224	0504059054	425009.24	2204877.45
225	0504059053	424941.89	2204844.75
226	0504059052	424899.94	2204805.46
227	0504059051	424855.24	2204793.26
228	0504059050	424811.39	2204780.23
229	0504059049	424790.28	2204777.53
230	0504059048	424759.28	2204743.41
231	0504059047	424705.33	2204725.21
232	0504059046	424667.46	2204704.59
233	0504059045	424604.46	2204655.83
234	0504059044	424582.57	2204644.65
235	0504059043	424560.54	2204651.26
236	0504059042	424530.76	2204675.62
237	0504059041	424515.58	2204671.27
238	0504059040	424384.44	2204581.32
239	0504059039	424370.85	2204694.77
240	0504059038	424398.17	2204766.15
241	0504059037	424421.67	2204892.58
242	0504059036	424408.74	2204923.84
243	0504059035	424368.83	2204946.42
244	0504059034	424348.35	2204970.85
245	0504059033	424348.02	2205011.52
246	0504059032	424367.15	2205050.64
247	0504059031	424396.47	2205083.06
248	0504059030	424408.81	2205125.52
249	0504059029	424406.03	2205156
250	0504059028	424365.81	2205216.71
251	0504059027	424347.06	2205236.91
252	0504059026	424345.82	2205285.2

253	0504059025	424311.68	2205326.47
254	0504059024	424309.74	2205357.81
255	0504059023	424326.3	2205401.15
256	0504059022	424321.53	2205468.05
257	0504059021	424306.16	2205488.28
258	0504059020	424251.91	2205507.37
259	0504059019	424211.91	2205540.96
260	0504059018	424184.81	2205546.7
261	0504059017	424152.62	2205556.63
262	0504059016	424151.18	2205558.71
263	0504059015	424123.54	2205598.78
264	0504059014	424098.93	2205611.31
265	0504059013	424059.96	2205622.03
266	0504059012	424036.14	2205640.5
267	0504059011	423995.31	2205673.24
268	0504059010	423938.28	2205721.97
269	0504059009	423867.12	2205847.7
270	0504059008	423639.47	2206092.6
271	0504059007	423591.98	2206111.74
272	0504059006	423539.42	2206131.68
273	0504059005	423495.07	2206180.5
274	0504059004	423456.51	2206245.47
275	0504059003	423436.85	2206273.28
276	0504059002	423387.69	2206289.87
277	0504059001	423298.77	2206311.24
278	0504059	423090.14	2206397.82
279	0504099	423032.27	2206446.54
280	050411301	423006.43	2206507.36
281	0504113	423000.04	2206565.78
282	050419601	422905.18	2206570.97
283	0504196	422904.49	2206571.01
284	050494306	422557.81	2206615
285	050494305	422439.6	2206629.21
286	050494304	421787.85	2206706.32
287	050494303	421778.45	2206707.36
288	050494302	421586.8	2206728.56
289	050494301	421467.88	2206741.71
290	0504943	421400.21	2206747.99
291	05321225	421058.38	2206787.06
292	0505094	420919.67	2206802.91
293	0505138	420736.67	2206823.09
294	05322322	420648.93	2206835.25
295	050530301	420060.62	2206904.92

296	0505303	420050.83	2206906.08
297	05322323	419776.66	2206939.95
298	0505473	419192.92	2207007.48
299	0505503	418931.4	2207039.74
300	050542804	418932.33	2207036.89
301	050542803	418963.31	2206931.99
302	050542802	419159.99	2206321.24
303	050542801	419438.44	2205019.78
304	0505428	419450.45	2204984.39
305	0532129902	419436.73	2204901.21
306	0532129901	419441.35	2204873.7
307	05321299	419447.26	2204843.62
308	050542901	419469.79	2204800.46
309	0505429	419490.75	2204760.29
310	0505408	419557.53	2204632.35
311	0532232801	419734.1	2204192.22
312	05322328	419754.99	2204140.13
313	0505352	419814.07	2204014.17
314	050533903	419811.85	2203986.48
315	050533902	419811.44	2203981.33
316	050533901	419805.45	2203906.71
317	0505339	419803.25	2203879.29
318	05322329	419786.87	2203467.97
319	0505346	419769.52	2202728.5
320	0505347	419768.54	2202592.66
321	0505353	419747.44	2202123.57
322	0505358	419712.29	2201429.65
323	050536301	419696.93	2200946.78
324	0505363	419685.69	2200593.4
325	050537001	419667.38	2200079.81
326	0505370	419645.77	2199473.81
327	050538102	419624.38	2199077.27
328	050538101	419618.53	2198968.96
329	0505381	419618.4	2198966.49
330	050539401	419612.76	2198845.92
331	0505394	419588.4	2198325.93
332	0505396	419588.61	2198313.21
333	0505393	419591.16	2197638.27
334	0532128901	419595	2197251.2
335	05321289	419595.15	2197236.74
336	0505390	419595.26	2197222.84
337	0532244103	419522.21	2197157.97
338	0532244102	419447.57	2197091.69

339	0532244101	419379.48	2197031.24
340	05322441	419360.56	2197015.98
341	05320805	419277.43	2196944.2
342	532080501	419323.93	2196783.7
343	05320803	419492.48	2196174.75
344	05320803001	419551.8	2196182.51
345	05320803002	420038.59	2196243.19
346	05320803003	420328.66	2196351.4
347	05320803004	420375.25	2196373.95
348	05320803005	420555.6	2196265.74
349	05320803006	420647.28	2196228.16
350	05320803007	420737.46	2196193.6
351	05320803008	420941.68	2196122.06
352	05320803009	420944.48	2196125.97
353	05320803010	420798.29	2196279.02
354	05320803011	421168.99	2196353.85
355	05320803012	421286.42	2196302.04
356	05320803013	421263.4	2196550.71
357	05320803014	421593.8	2196620.93
358	05320803015	421609.92	2196546.1
359	05320803016	421729.65	2196624.39
360	05320803017	421734.25	2196702.67
361	05320803018	421982.92	2196778.66
362	05320803019	422023.22	2196721.09
363	05320803020	422055.45	2196451.7
364	05320803021	422389.31	2196502.36
365	05320803022	422442.27	2196466.67
366	05320803023	422487.11	2196362.25
367	05320803024	422507.26	2196285.31
368	05320803025	422509.13	2196275.39
369	05320756	422741.32	2196311.36
370	05320754	422780.53	2196284.51
371	05320752	422833.59	2196322.94
372	0532075201	422876.12	2196377.10
373	0532075202	423760.18	2196512.85
374	0532075203	423782.39	2196409.41
375	0532075204	423802.26	2196307.27
376	0532075205	423825.98	2196142.03
377	0532075206	423842.03	2196041.53
378	0532075207	423862.39	2195906.21
379	05320740	423869.54	2195855.48
380	05320734	424240.36	2195896.27
381	05322335	424277.35	2195677.35

382	0503313	424347.32	2195265.78
383	05322334	424381.37	2195076.1
384	0503181	424462.85	2194573.05
385	0503101	424566.88	2193970.95
386	0503062	424627.61	2193670.66
387	0503044	424651.97	2193548.9
388	0503021	424698.57	2193272.28
389	05322333	424758.08	2192910.22
390	0502933	424830.39	2192472.01
391	0502943	424842.74	2192430.63
392	0502910	424881.65	2192359.89
393	0502910001	424928.05	2192292.79
394	0502910002	425192.25	2192468.75
395	0502910003	425566.65	2192763.67
396	0502910004	425902.75	2193023.88
397	0502910005	426213.26	2193265.13
398	0502910006	426527.11	2193508.39
399	0502910007	426842.22	2193754.99
400	0502910008	427215.65	2194035.02
401	0502910009	427470.45	2194240.28
402	0502910010	427783.17	2194481.15

**Перечень координат характерных точек границ Гвазденского
сельского поселения Бутурлиновского муниципального района
Воронежской области**

№ п/п	Номер характерной точки границ	Координаты	
		X	Y
1	0504959	421356.52	2172017.22
2	0504970	421323.43	2172062.81
3	0504999	421243.16	2172031.59
4	05321209	421227.19	2172025.38
5	0506150017	421168.98	2172024.05
6	0506150016	421070.12	2172018.29
7	0506150015	421000.63	2172007.48
8	0506150014	419763.52	2172458.51
9	0506150013	419187	2172678.26
10	0506150012	418793.6	2172928.08
11	0506150011	418731.58	2172966.31
12	0506150010	417952	2173453.95
13	0506150009	417367.93	2173821.63
14	0506150008	417111.34	2173983.08
15	0506150007	416978.35	2174084.94
16	0506150006	416805.61	2174220.24
17	0506150005	416658.26	2174302.78
18	0506150004	416372.58	2174465.48
19	0506150003	416135.6	2174617.69
20	0506150002	416380.97	2174977.71
21	0506150001	416461	2175098.59
22	0506150	416518.55	2175185.9
23	0506156	416496.5	2175292
24	0506159	416490.6	2175473.15
25	0506151	416515.15	2175575.65
26	0506137	416566	2175725.65
27	0506121	416621.7	2175856.25
28	0506117	416630.6	2175868.4
29	0506083	416757.95	2175882.85
30	0506114	416647.25	2176078.75
31	0506107	416677.75	2176148.15
32	0506076	416801.05	2176220.5
33	050607901	416785.4	2176259
34	0506079	416749.35	2176346.9
35	0506084	416694.95	2176405.85
36	0506097	416628.35	2176519
37	0506119	416588.35	2176579.5

38	0506152	416512.8	2176688.45
39	05322456	416303.25	2177131.2
40	0506213	416254.1	2177231.6
41	05321425	416224.25	2177458.85
42	0606199	416303.75	2177606
43	0506160	416489.25	2177427.1
44	0506123	416614.25	2177672.9
45	0506103	416682.45	2177807.2
46	0506108	416677.35	2177931.7
47	050613606	416607.05	2177971.95
48	050613605	416558.1	2177994.45
49	050613604	416498.85	2178032.7
50	050613603	416468.2	2178072.55
51	050613602	416451.4	2178316.25
52	050613601	416491.65	2178449.6
53	05056136	416573.06	2178589.17
54	0506178	416405.59	2178665.12
55	05321805	416035.74	2178612.61
56	0506270	415862.57	2178588.37
57	0506311	415662.32	2178628.67
58	05321431	415568.2	2178682.56
59	0506355	415405.13	2178775.93
60	0506357	415388.36	2179082.51
61	05321434	415384.89	2179145.86
62	0506363	415310.42	2179546.12
63	0506370	415309.72	2179549.89
64	0506377	415264.29	2179668.18
65	0506409	415222.26	2179785.72
66	05321457010	415098.23	2179908.65
67	05321457009	415051.82	2179937.14
68	05321457008	415032.14	2179949.23
69	05321457007	415050.09	2180001.35
70	05321457006	415050.12	2180001.43
71	05321457005	415050.32	2180002.19
72	05321457004	414948.57	2180042.46
73	05321457003	414783.54	2180124.21
74	05321457002	414676.16	2180039.02
75	05321457001	414627.02	2180078.98
76	05321457	414501.32	2179815.93
77	05321458	414434.99	2179787.91
78	0532146901	414239.32	2179946.37
79	05321469	413807.87	2180297.95
80	0506519	414105.35	2180502.58

81	050654603	414104.53	2180504.01
82	050654602	414105.21	2180535.12
83	050654601	413925.36	2180861.04
84	0506546	413911.15	2180886.75
85	0506537	413961	2180925.87
86	0506593011	414117.15	2180965.36
87	0506593010	414192.51	2180951.57
88	0506593009	414227.6	2180969.2
89	0506593008	414251.2	2181012.89
90	0506593007	414249.95	2181076.44
91	0506593006	414226.39	2181158.19
92	0506593005	414216.6	2181226.65
93	0506593004	414218.4	2181263.14
94	0506593003	414152.44	2181355.93
95	0506593002	413833.35	2181804.36
96	0506593001	413676.6	2182054.46
97	0506593	413668.65	2182066.19
98	050659801	413653.24	2182087.59
99	0506598	413641.52	2182103.71
100	0506688	413239.81	2182705.29
101	0506724	413075.63	2182943.65
102	05321817	412903.47	2183201.35
103	0506835	412633.21	2183598.68
104	05321818	412279.41	2184124.06
105	0506994	411989.96	2184553.23
106	0507025	411877.07	2184715.45
107	0507062	411677.52	2185009.32
108	05321819	411306.33	2185567.81
109	050730806	411039.42	2185948.83
110	050730805	411026.62	2185968.22
111	050730804	410962.18	2186065.78
112	050730803	410949.49	2186094.23
113	050730802	410930.25	2186107.32
114	050730801	410769.88	2186345.08
115	0507308	410635.97	2186539.82
116	05321850	410497.74	2186748.93
117	0507352	410433.77	2186843.36
118	05321851	410226.47	2187151.09
119	0507421	410083.18	2187359.32
120	0507465	409921.1	2187598.76
121	0507490	409800.02	2187770.72
122	05321515	409389.78	2188367.59
123	05321852	409098.01	2188803.5

124	0507727	408876.26	2189126.38
125	05321525	408703.89	2189389.46
126	0507820	408444.01	2189772.65
127	0507820001	408414.52	2189816.16
128	0507820002	408280.37	2190006.09
129	0507820003	408170.84	2190167.81
130	0507820004	407884.09	2190594.2
131	0507820005	407816.04	2190694.6
132	0507820006	407687.81	2190885.94
133	0507820007	407512.44	2191144.99
134	0507820008	407414.14	2191277.16
135	0507820009	407406.13	2191287.58
136	0507820010	407397.65	2191299.46
137	0507820011	407328.99	2191402.8
138	0507820012	407226.11	2191562.8
139	0507820013	407225.14	2191565.42
140	0507820014	407152.89	2191668.67
141	0507820015	407112.24	2191727.17
142	0507820016	407084.72	2191746.23
143	0507820017	406465.21	2192660.96
144	0507820018	406457.59	2192670.33
145	0507820019	406447.99	2192687.35
146	0508174	406446.28	2192695.49
147	050817401	406395.06	2192773.22
148	050817402	406393.66	2192775.32
149	050817403	406358.63	2192828.41
150	050817404	406345.45	2192844.87
151	2517404006	406044.55	2193293.16
152	2517404005	405972.64	2193400.08
153	2517404004	405743.84	2193733.03
154	2517404003	405435.94	2194187.45
155	2517404002	405120.32	2194665.16
156	2517404001	404863.07	2195054.54
157	2517404	404846.61	2195086
158	25177	404459.73	2194774.87
159	25178	403780.65	2194330.09
160	08335907	403741.2	2194302.27
161	08335908	403468.98	2194110.28
162	25179	403425.89	2194079.89
163	08335910	403422.01	2194077.17
164	08335911	402938.84	2193739.1
165	25180	402600.57	2193502.42
166	08335913	402507.72	2193437.1

167	25181	402051.55	2193116.23
168	25182	401616.3	2192811
169	2518201	401597.91	2192804.43
170	2518202	401186.38	2192515.55
171	2518203	401091.29	2192594.45
172	2518204	401020.89	2192579.07
173	2518205	400969.82	2192560.85
174	2518206	400941.05	2192541.3
175	2518207	400860.27	2192523.61
176	2518208	400811.32	2192516.56
177	2518209	400792.96	2192517.04
178	25182010	400766.75	2192517.73
179	25182011	400723.76	2192509.24
180	25182012	400689.72	2192496.35
181	25182013	400664.62	2192481.29
182	25182014	400654.04	2192423.94
183	25182015	400604.2	2192279.28
184	25182016	400603.7	2192254.73
185	25182017	400596.48	2192233.11
186	25182018	400579.02	2192195.79
187	25182019	400566.95	2192138.43
188	25182020	400558.93	2192123.5
189	25182021	400544.23	2192107.03
190	25182022	400522.41	2192060.01
191	25182023	400450.74	2191869.82
192	25182024	400594.74	2191646.17
193	25182025	400602.72	2191628.32
194	25182026	400604.27	2191589.34
195	25182027	400600.4	2191563.49
196	25182028	400611.59	2191554.16
197	25182029	400621.87	2191539.46
198	25182030	400635.27	2191548.44
199	25182031	400644.3	2191548.9
200	25182032	400637.22	2191530.77
201	25182033	400646.43	2191523.54
202	25182034	400651.63	2191512.62
203	25182035	400657.15	2191485.03
204	25182036	400651.84	2191454.63
205	25182037	400654.2	2191438.17
206	25182038	400660.58	2191421.69
207	25182039	400672.55	2191404.8
208	25182040	400709.98	2191429.34
209	25182041	400690.8	2191393.87

210	25182042	400699.86	2191384.36
211	25182043	400710.12	2191385.33
212	25182044	400709.17	2191376.1
213	25182045	400724.28	2191346.92
214	25182046	400726.1	2191326.07
215	25182047	400729.76	2191304.31
216	25182048	400743.3	2191311.87
217	25182049	400748.06	2191333.86
218	25182050	400757.13	2191337.23
219	25182051	400769.95	2191338.43
220	25182052	400778.54	2191336.67
221	25182053	400777.31	2191283.72
222	25182054	400764.36	2191242.25
223	25182055	400773.86	2191239.92
224	25182056	400794.78	2191237.48
225	25182057	400812.21	2191240.93
226	25182058	400905.04	2191288.19
227	25182059	401001.59	2191300.25
228	25182060	401016.54	2191319.23
229	25182061	401012.8	2191371.55
230	25182062	401021.76	2191382.06
231	25182063	401030.09	2191385.23
232	25182064	401032.42	2191352.41
233	25182065	401044.71	2191334.42
234	25182066	401079.53	2191352.34
235	25182067	401090.66	2191367.11
236	25182068	401096.42	2191387.47
237	25182069	401101.01	2191392.16
238	25182070	401109.36	2191371.59
239	25182071	401120.88	2191372.59
240	25182072	401150.68	2191386.05
241	25182073	401209.8	2191407.05
242	25182074	401227.86	2191409.46
243	25182075	401213.83	2191380.5
244	25182076	401192.33	2191356.77
245	25182077	401117.28	2191312.57
246	25182078	401069.55	2191273.94
247	25182079	401084.18	2191246.05
248	25182080	401085.32	2191238.63
249	25182081	401073.86	2191237.03
250	25182082	401050.72	2191236.46
251	25182083	401002.69	2191194.45
252	25182084	400962.82	2191178.54

253	25182085	400914.17	2191177.66
254	25182086	400893.05	2191151.12
255	25182087	400856.05	2191127.94
256	25182088	400811.91	2191127.85
257	25182089	400809.17	2191118.3
258	25182090	400816.61	2191051.27
259	25182091	400831.12	2191028.05
260	25182092	400842.42	2191017.85
261	25182093	400869.75	2191031.67
262	25182094	400917.5	2191047.81
263	25182095	400929.04	2191050.78
264	25182096	400938.62	2191050.24
265	25182097	400936.81	2191042.02
266	25182098	400924.85	2191021.29
267	25182099	400914.08	2191008.48
268	25182100	400879.25	2190982.89
269	25182101	400873.85	2190974.01
270	25182102	400869.89	2190961.67
271	25182103	400877.1	2190954
272	25182104	400888.42	2190947.21
273	25182105	400906.85	2190948.5
274	25182106	400926.6	2190950
275	25182107	400936.92	2190949.16
276	25182108	400947.12	2190937.59
277	25182109	400963.66	2190925.8
278	25182110	400983.23	2190929.96
279	25182111	401051.92	2190956.84
280	25182112	401075.27	2190953.87
281	25182113	401089.19	2190947.98
282	25182114	401087.18	2190922.18
283	25182115	401075.98	2190885.29
284	25182116	401067.93	2190855.81
285	25182117	401088.73	2190836.55
286	25182118	401066.54	2190814.3
287	25182119	400944.24	2190683.36
288	25182120	400948.86	2190669.91
289	25182121	400965.98	2190665.57
290	25182122	400981.53	2190670.14
291	25182123	401002.35	2190668.06
292	25182124	401024.74	2190657.07
293	25182125	401077.45	2190613.88
294	25182126	401122.81	2190576.7
295	25182127	401147.65	2190541.92

296	251820128	401159.03	2190517.45
297	251820129	401183.53	2190518.37
298	251820130	401205.11	2190514.07
299	251820131	401259.59	2190486.94
300	251820132	401326.85	2190444.28
301	251820133	401381.35	2190414.92
302	251820134	401404.53	2190397.98
303	251820135	401409.97	2190373.48
304	251820136	401406.03	2190320.64
305	251820137	401410.08	2190286.45
306	251820138	401426.67	2190259.79
307	251820139	401455.07	2190242.14
308	251820140	401480.39	2190234.89
309	251820141	401497.73	2190208.24
310	251820142	401517.67	2190143.67
311	251820143	401521.06	2190100.55
312	251820144	401526.44	2190081.25
313	251820145	401555.83	2190038.32
314	251820146	401562.76	2190013.08
315	251820147	401564.49	2189987.06
316	251820148	401585.04	2189936.63
317	251820149	401621.09	2189892.29
318	251820150	401679.68	2189827.22
319	251820151	401700.04	2189795.39
320	251820152	401716.56	2189776.91
321	251820153	401753.76	2189770.48
322	251820154	401792.66	2189741.01
323	251820155	401816.67	2189715.89
324	251820156	401840	2189684.82
325	251820157	401930.75	2189593.24
326	251820158	401971.19	2189558.57
327	251820159	401979.49	2189545.25
328	251820160	401981.18	2189524.43
329	251820161	401988.73	2189511.84
330	251820162	401998.48	2189502.24
331	251820163	402017.87	2189493.46
332	251820164	402037.32	2189479.46
333	251820165	402046.38	2189463.91
334	251820166	402047.22	2189454.24
335	251820167	402021.21	2189379.67
336	251820168	402021.38	2189361.82
337	251820169	402050.89	2189306.25
338	251820170	402050.66	2189299.53

339	251820171	402047.98	2189290.56
340	251820172	402040.29	2189279.85
341	251820173	402014.76	2189263.89
342	251820174	401992.11	2189241.83
343	251820175	401994	2189225.11
344	251820176	402037.99	2189196.66
345	251820177	402042.1	2189181.08
346	251820178	402038.92	2189167.64
347	251820179	402021.89	2189142.86
348	251820180	402023.22	2189126.69
349	251820181	402048.38	2189083.48
350	251820182	402046.84	2189072.3
351	251820183	402036.92	2189061
352	251820184	402014.92	2189031.69
353	251820185	402001.73	2189012.54
354	251820186	401994.13	2188994.58
355	251820187	401991.16	2188964.4
356	251820188	401990.82	2188902.99
357	251820189	401984.25	2188891.74
358	251820190	401965.31	2188878.59
359	251820191	401945.46	2188863.33
360	251820192	401928.94	2188843.02
361	251820193	401926.9	2188827.36
362	251820194	401932.76	2188806.23
363	251820195	401941.92	2188789.6
364	251820196	401944.36	2188774
365	251820197	401934.49	2188758.24
366	251820198	401911.21	2188741.19
367	251820199	401878.89	2188731.84
368	251820200	401853.09	2188737.09
369	251820201	401832.76	2188752.45
370	251820202	401809.1	2188765.54
371	251820203	401786.65	2188771.94
372	251820204	401774.24	2188779.59
373	251820205	401770.76	2188789.6
374	251820206	401773.95	2188803.03
375	251820207	401796	2188827.88
376	251820208	401795.8	2188843.51
377	251820209	401786.64	2188860.13
378	251820210	401763.01	2188870.99
379	251820211	401741.72	2188874.06
380	251820212	401701.59	2188862.37
381	251820213	401689.42	2188852.17

382	251820214	401665.96	2188849.63
383	251820215	401653.26	2188880.72
384	251820216	401642.06	2188881.69
385	251820217	401621.29	2188843.46
386	251820218	401592.42	2188826.34
387	251820219	401574.52	2188826.1
388	251820220	401560.17	2188811.4
389	251820221	401551.45	2188793.43
390	251820222	401550.68	2188765.51
391	251820223	401524.24	2188733.9
392	251820224	401511.27	2188698.01
393	251820225	401500.81	2188675.16
394	251820226	401492.76	2188657.58
395	251820227	401488.56	2188636.31
396	251820228	401488.77	2188619.57
397	251820229	401477.74	2188607.15
398	251820230	401456.65	2188594.59
399	251820231	401446.74	2188582.18
400	251820232	401441.37	2188564.25
401	251820233	401442.73	2188545.29
402	251820234	401420.93	2188500.35
403	251820235	401410.18	2188465.6
404	251820236	401417.28	2188435.55
405	251820237	401427.64	2188412.24
406	251820238	401439.04	2188395.65
407	251820239	401439.32	2188373.32
408	251820240	401435.08	2188355.41
409	251820241	401421.87	2188338.49
410	251820242	401407.69	2188309.28
411	251820243	401394.78	2188273.17
412	0509003	401410.75	2188249.99
413	050900301	401420.62	2188227.66
414	050900302	401427.41	2188217.48
415	050900303	401913.25	2187493.72
416	050900304	401919.73	2187484.71
417	050900305	402202.21	2187078.5
418	050900306	402491.75	2186667.29
419	0532086902	402563.19	2186569.78
420	0532086901	402708.8	2186364.56
421	05320869	402740.5	2186319.87
422	053208670	402875.89	2186120.2
423	05320867	403150.99	2185714.51
424	0508269015	403175.15	2185679.2

425	0508269014	403468.98	2185250.01
426	0508269013	403619.74	2185027.68
427	0508269012	404078.68	2184348.82
428	0508269011	404114.84	2184289.63
429	0508269010	404162.89	2184222.01
430	0508269009	404510.86	2183732.95
431	0508269008	405064.86	2182950
432	0508269007	405073.4	2182931.67
433	0508269006	405455.2	2182391.57
434	0508269005	405623.66	2182154.53
435	0508269004	405637.53	2182135.03
436	0508269003	405669.96	2182088.74
437	0508269002	405879.79	2181794.58
438	0508269001	405971.3	2181663.43
439	0508269	405992.07	2181633.66
440	050811601	406046.17	2181555.81
441	0508116	406758.98	2180530.19
442	0508076	407023.2	2180142.86
443	0508036	407311.19	2179730.6
444	05321944	407557.44	2179388.52
445	0507991	407588.65	2179345.13
446	0507928	407981.68	2178784.22
447	0507250	408267.23	2178371.81
448	0507838	408323.67	2178289.14
449	0507838001	408429.25	2178117.3
450	0507838002	408443.47	2178099.56
451	0507838003	408456.42	2178080.24
452	0507838004	408532.05	2177984.37
453	0507838005	408669.31	2177785.14
454	0507838006	408684.43	2177789.55
455	0507838007	408713.64	2177795.11
456	0507838008	408737.59	2177776.99
457	0507838009	408721.29	2177709.68
458	0507838010	408746.66	2177671.93
459	0507838011	408784.71	2177615.3
460	0507838012	408808.13	2177581.92
461	05321939	409071.12	2177202.06
462	0507677	409084.95	2177184.57
463	0507624	409312.35	2176856.48
464	05321938	409353.16	2176797.6
465	0507609	409354.01	2176796.37
466	0507599	409398.16	2176733.75
467	05321514	409508.01	2176577.96

468	0507520	409693.68	2176314.62
469	0507519	409705.33	2176298.1
470	05321508	409799.14	2176159.47
471	0507491	409843.05	2176098.59
472	0507464	409923.69	2175986.78
473	0507398	410164.98	2175631.39
474	05321502	410440.2	2175209.97
475	053215020001	410346.09	2175182.94
476	053215020002	410175.53	2175185.53
477	053215020003	410142.02	2175175.25
478	053215020004	410003.88	2175079.6
479	053215020005	409960.44	2175029.42
480	053215020006	409678.7	2175067.76
481	053215020007	409613.97	2175030.82
482	053215020008	409481.07	2174956.42
483	053215020009	409465.49	2174949.77
484	053215020010	409585.92	2174867.58
485	053215020011	409514.53	2174756.19
486	053215020012	409453.13	2174669.12
487	053215020013	409596.32	2174489.99
488	053215020014	409679.86	2174324.89
489	053215020015	409762.26	2174228.78
490	053215020016	409820.45	2174098.9
491	053215020017	409855.57	2173961.33
492	053215020018	409810.38	2173887.13
493	053215020019	409762.58	2173738.86
494	053215020020	409760.4	2173683.37
495	053215020021	409588.55	2173572.5
496	053215020022	409524.33	2173614.27
497	053215020023	409433.93	2173566.57
498	053215020024	409422.61	2173533.73
499	053215020025	409462.61	2173461.52
500	053215020026	409435.08	2173386.71
501	053215020027	409224.88	2173338.17
502	053215020028	409120.04	2173382.33
503	053215020029	409056.24	2173403.11
504	053215020030	409012.29	2173333.39
505	053215020031	408902.15	2173342.42
506	053215020032	408832.01	2173280.8
507	053215020033	408798.14	2173196.85
508	053215020034	408781.73	2173042.96
509	053215020035	408572.36	2172918.16
510	053215020036	408439.15	2172890

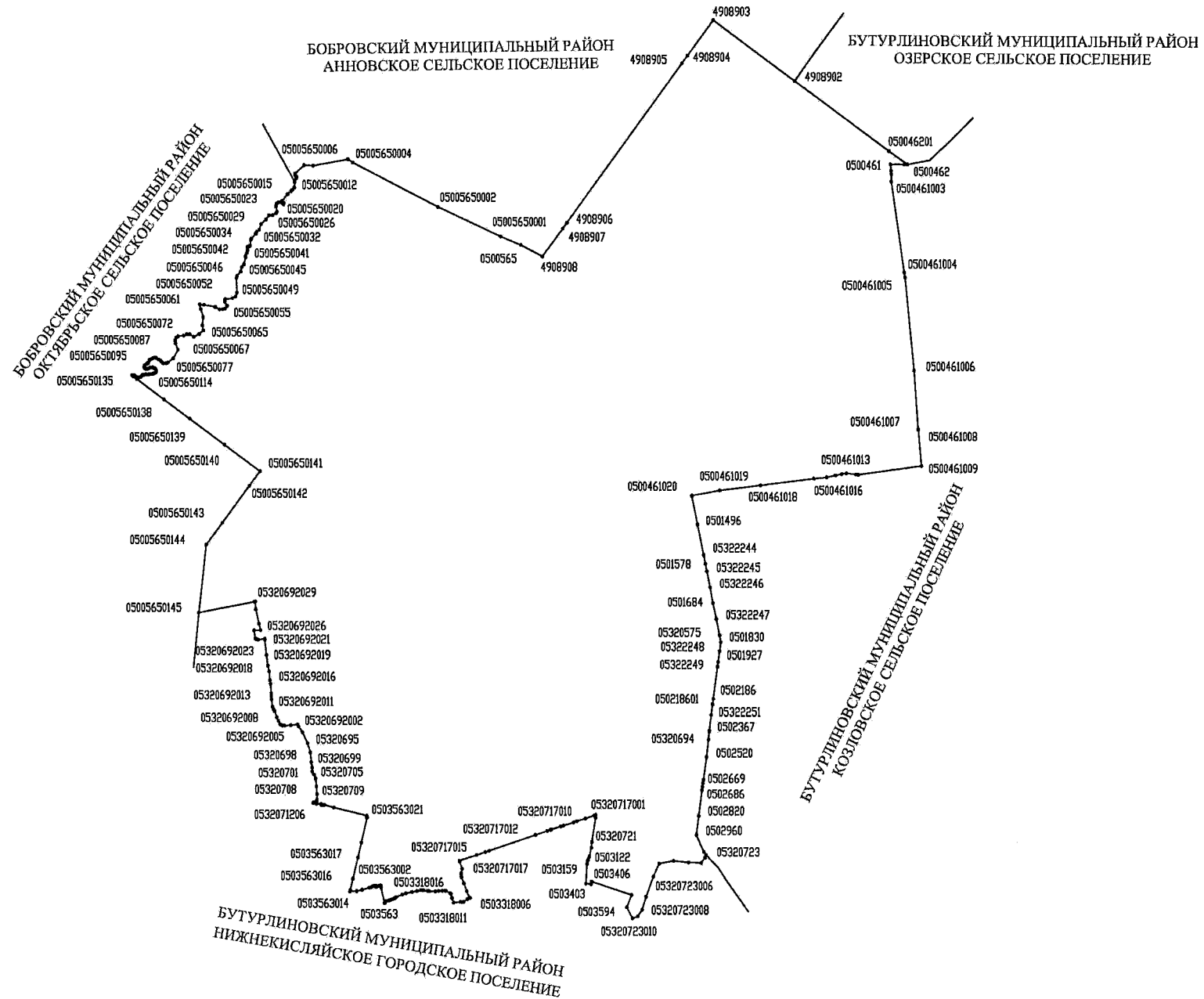
511	053215020037	408307.51	2172736.94
512	053215020038	408232.6	2172572.35
513	053215020039	408232.7	2172475.61
514	053215020040	408240.19	2172369.42
515	053215020041	408285.18	2172220.11
516	053215020042	408381.5	2172155.9
517	053215020043	408424.94	2172151.64
518	053215020044	408560.22	2172205.26
519	053215020045	408764.4	2171965.04
520	053215020046	408826.64	2171917.97
521	053215020047	408986.66	2171739.46
522	053215020048	408996.64	2171723.15
523	053215020049	409030.82	2171698.32
524	053215020050	409065.63	2171645.54
525	053215020051	409069.06	2171596.7
526	053215020052	409116.03	2171483.44
527	053215020053	409282.8	2171421.21
528	053215020054	409341.92	2171509.95
529	053215020055	409526.05	2171421.32
530	053215020056	409606.37	2171335.5
531	053215020057	409441.69	2170852.12
532	053215020058	409501.12	2170786.16
533	053215020059	409545.68	2170691.19
534	053215020060	409610.67	2170637.2
535	053215020061	409635.91	2170485.18
536	053215020062	409813.27	2170576.13
537	053215020063	409928.92	2170571.23
538	053215020064	410005.61	2170628.36
539	053215020065	410017.01	2170705.6
540	053215020066	410029.62	2170708.35
541	053215020067	410020.1	2170879.25
542	053215020068	410038.64	2170932.06
543	053215020069	410063.35	2170968.87
544	053215020070	410086.71	2170985.34
545	053215020071	410100.24	2170983.02
546	053215020072	410110.53	2170973.02
547	053215020073	410224.15	2170676.78
548	053215020074	410214.41	2170601.26
549	053215020075	410106.95	2170517.38
550	053215020076	410093.19	2170429.08
551	053215020077	410192.32	2170298.59
552	053215020078	410129.92	2170140.91
553	053215020079	410155.55	2170016.85

554	053215020080	410142.3	2169897.23
555	053215020081	410238.54	2169892.86
556	053215020082	410349.17	2169885.34
557	053215020083	410395.87	2169919.12
558	053215020084	410420.73	2169998.28
559	053215020085	410474.11	2169983.9
560	053215020086	410579.65	2169926.33
561	053215020087	410574.26	2169842.41
562	053215020088	410645.31	2169830.86
563	053215020089	410727.82	2169840.67
564	053215020090	410799.56	2169890.1
565	053215020091	410829.67	2169958.33
566	053215020092	410850.91	2169949.36
567	053215020093	410890.61	2169945.77
568	053215020094	410925	2169958.18
569	053215020095	410924.85	2169967.5
570	053215020096	410878.67	2170005.7
571	053215020097	410863.03	2170034.24
572	053215020098	410857.32	2170073.95
573	053215020099	410902.87	2170126.34
574	053215020100	410972.46	2170152.87
575	053215020101	411066.71	2170044.38
576	053215020102	411112.47	2170291.34
577	053215020103	411861	2170166.1
578	053215020104	412072.8	2170128.5
579	053215020105	412073.1	2170128.4
580	053215020106	412073.8	2170128.1
581	053215020107	413049.1	2169987.5
582	053215020108	413874.8	2169854
583	053215020109	414141.1	2169812.8
584	053215020110	414230.14	2169795.25
585	053215020111	414690.4	2169703.5
586	053215020112	415175.8	2169607.5
587	053215020113	415338.7	2169585.4
588	053215020114	415457.8	2169569.6
589	053215020115	415963.5	2169496.9
590	053215020116	416129.9	2169473
591	053215020117	416217.8	2169460.4
592	053215020118	417280.6	2169322
593	053215020119	417720.8	2169268.4
594	053215020120	418015.6	2169229.1
595	053215020121	418148.3	2169211.4
596	053215020122	418343	2169187.4

597	053215020123	418419.8	2169178.9
598	053215020124	418448.8	2169175.7
599	053215020125	418537	2169162
600	053215020126	418741.4	2169132.3
601	053215020127	418873	2169113.2
602	053215020128	419104	2169077.5
603	053215020129	419294.3	2169044.6
604	053215020130	419479.2	2169019.4
605	053215020131	419528	2169011.7
606	053215020132	419690.1	2168986.2
607	053215020133	419888.1	2168959
608	053215020134	420095.9	2168927.2
609	053215020135	420105.2	2168925.9
610	053215020136	420279.8	2168900.5
611	053215020137	420372.4	2168888.1
612	053215020138	420416	2168859.8
613	053215020139	420530.2	2168790.8
614	053215020140	420597.76	2168757.35
615	053215020141	420599.38	2168762.58
616	0505146	420700.56	2168708.19
617	0505122	420816.21	2168756.61
618	0505100	420835.57	2168870.52
619	050517	420890.01	2168895.95
620	0505082	420953.45	2168939.32
621	0505072	420995.15	2168969.64
622	0505065	421030.16	2168941.36
623	0505030	421150.51	2169013.59
624	05321204	421297.55	2169161.69
625	0504956	421372.42	2169191.81
626	0504915	421504.76	2169242.08
627	0504901	421542.45	2169256.2
628	0504870	421619.53	2169283.61
629	050487001	421689.75	2169334.57
630	05321180	421990.34	2169552.75
631	0504740	422055.34	2169656.31
632	05321178	422132.59	2169841.46
633	0504650	422243.03	2169891.4
634	0504545	422411.07	2170032.08
635	0504506	422458.95	2170153.2
636	0504565	422382.34	2170375.96
637	0504634	422266.61	2170566.78
638	0504757	422009.22	2170598.64
639	0504811	421832.21	2170606.24

640	0504806	421815.21	2170672.98
641	0504836	421753.38	2170864.58
642	0504824	421712.96	2170975.93
643	0504849	421676.69	2171092.43
644	0504912	421573.62	2171393.67
645	0504922	421513.17	2171549.67
646	0504946	421469.98	2171677.09
647	0504970	421417.84	2171840.85
648	050497001	421389.69	2171920.15
649	050497002	421359.43	2172013.22

Карта-схема границ Карайчевского сельского поселения Бутурлиновского муниципального района Воронежской области



**Перечень координат характерных точек границ Карайчевского
сельского поселения Бутурлиновского муниципального района
Воронежской области**

№ п/п	Номер характерной точки границ	Координаты	
		X	Y
1	05005650012	432944.38	2165267.74
2	05005650011	432988.45	2165286.39
3	05005650010	433001.61	2165292.16
4	05005650009	433010.04	2165291.76
5	05005650008	433029.81	2165270.72
6	05005650007	433045.6	2165269.94
7	05005650006	433151.22	2165385.23
8	05005650005	433145.92	2165500.89
9	05005650004	433225.51	2165933.38
10	05005650003	433184.84	2165989.7
11	05005650002	432634.18	2167055.41
12	05005650001	432266.66	2167837.19
13	0500565	432162.24	2168089.59
14	490890802	432022.33	2168355.69
15	490890801	432021.93	2168356.68
16	4908908	432019.56	2168362.5
17	4908907	432367.09	2168617.44
18	4908906	432437.28	2168668.6
19	4908905	434418.19	2170120.2
20	4908904	434515.79	2170189.54
21	4908903	434953.9	2170509.19
22	4908902	434196.25	2171524.28
23	050046201	433322.6	2172694.78
24	05321009	433159.04	2172925.06
25	0500462	433157.84	2172926.68
26	050046101	433157.96	2172884.61
27	0500461	433158.46	2172714.66
28	0500461001	433075.84	2172721.58
29	0500461002	433040.91	2172725.66
30	0500461003	432946.37	2172725.75
31	0500461004	431818.2	2172887.57
32	0500461005	431754.04	2172896.77
33	0500461006	430601.65	2173011.75
34	0500461007	429864.86	2173063.64
35	0500461008	429861.03	2173064.42
36	0500461009	429410.35	2173106.6
37	0500461010	429301.32	2172315.64

38	0500461011	429305.85	2172290.72
39	0500461012	429306.26	2172287.34
40	0500461013	429320.58	2172169.04
41	0500461014	429309.7	2172111
42	0500461015	429295.19	2172033.55
43	0500461016	429271.13	2171921.29
44	0500461017	429254.31	2171764.44
45	0500461018	429170.95	2171104.32
46	0500461019	429108.72	2170596.24
47	0500461020	429045.36	2170246.18
48	0500461021	429040.06	2170247.38
49	0501496	428682.04	2170319.41
50	05322244	428298.6	2170395.95
51	0501578	428191.13	2170417.68
52	05322245	428095.13	2170435.86
53	05322246	427891.64	2170477.04
54	0501684	427696.47	2170513.96
55	05322247	427494.23	2170555.17
56	05320575	427294.55	2170595.8
57	0501830	427205.55	2170612.23
58	05322248	427094.46	2170598.3
59	0501927	426959.4	2170580.65
60	05322249	426898.2	2170571.65
61	0502186	426499.95	2170519.5
62	050218601	426433.07	2170509.73
63	05322251	426300.51	2170493.41
64	0502367	426102.27	2170470.53
65	050236701	426090.92	2170468.37
66	05320694	425992.14	2170460.85
67	0502520	425771.82	2170435.59
68	050252001	425490.35	2170399.3
69	050252002	425477.98	2170396.54
70	0502669	425444.84	2170390.11
71	0502656	425403.64	2170385.27
72	0502686	425361.62	2170378.72
73	0502820	425044.65	2170339.32
74	0502960	424807.55	2170310.42
75	0503081	424599.8	2170402.37
76	05320723	424559.04	2170431.84
77	05320723001	424525.4	2170418.35
78	05320723002	424462.22	2170370.72
79	05320723003	424467.66	2170212.56
80	05320723004	424486.97	2170023.53

81	05320723005	424452.27	2169843.13
82	05320723006	424294.12	2169771.42
83	05320723007	424041.96	2169678.85
84	05320723008	423879.66	2169628.88
85	05320723009	423797.93	2169573.88
86	05320723010	423774.19	2169506.45
87	0503594	423910.1	2169434.89
88	0503504	424064.18	2169495.65
89	0503406	424230.92	2168992.66
90	0503388	424199.84	2168987.11
91	0503403	424205.87	2168921.9
92	0503159	424450.78	2168935.65
93	0503193	424488.58	2168942.99
94	0503141	424511.12	2168952.31
95	0503122	424543.83	2168965.84
96	0503047	424650.43	2168991.14
97	05320721	424721.1	2168996.41
98	05320717	425020.25	2169044.88
99	05320717001	425055.09	2169043.86
100	05320717002	425049.01	2169024.54
101	05320717003	425012.33	2168912.48
102	05320717004	424978.92	2168806.25
103	05320717005	424963.79	2168763.07
104	05320717006	424924.7	2168636.08
105	05320717007	424914.5	2168604.18
106	05320717008	424876.7	2168486.04
107	05320717009	424873.16	2168475.16
108	05320717010	424858.65	2168430.5
109	05320717011	424809.96	2168284.25
110	05320717012	424611.47	2167702.92
111	05320717013	424595.95	2167656.23
112	05320717014	424560.03	2167548.25
113	05320717015	424488.7	2167332.85
114	05320717016	424476.5	2167337.44
115	05320717017	424388.39	2167370.56
116	0503318	424338.71	2167359.51
117	0503318001	424330.99	2167354.31
118	0503318002	424295.75	2167358.09
119	0503318003	424284.13	2167362.08
120	0503318004	424207.48	2167390.77
121	0503318005	424113.07	2167426.66
122	0503318006	424025.87	2167466.14
123	0503318007	424013.37	2167437.22

124	0503318008	423980.31	2167388.26
125	0503318009	423975.47	2167369.6
126	0503318010	423979.45	2167346.25
127	0503318011	423968.71	2167262.26
128	0503318012	424023.89	2167241.93
129	0503318013	424079.88	2167226.58
130	0503318014	424087.34	2167220.33
131	0503318015	424115.51	2167167.76
132	0503318016	424117.44	2167158.26
133	0503318017	424117.51	2167122.18
134	0503318018	424113.73	2167073.15
135	0503318019	424109.89	2167034.39
136	0503318020	424112.26	2166956.76
137	0503318021	424113.49	2166938.68
138	0503318022	424120.82	2166890.76
139	0503318023	424123.01	2166867.93
140	0503318024	424121.82	2166849.32
141	0503318025	424113.51	2166808.32
142	0503318026	424099.88	2166743.47
143	0503318027	424083.41	2166669
144	0503318028	424068.67	2166627.76
145	0503318029	424036.1	2166550.89
146	0503318030	424021.89	2166527.62
147	0503318031	424010.86	2166500.49
148	0503318032	424002.04	2166476.6
149	0503318033	423991.44	2166453.52
150	0503318034	423984.48	2166418.45
151	0503318035	423967.20	2166411.11
152	0503563	423964.95	2166402.90
153	0503563001	424156.54	2166358.65
154	0503563002	424182.03	2166352.85
155	0503563003	424176.93	2166335.46
156	0503563004	424169.54	2166313.2
157	0503563005	424163.69	2166293.83
158	0503563006	424176.12	2166293.1
159	0503563007	424173.81	2166285.2
160	0503563008	424176.83	2166273.28
161	0503563009	424171.12	2166254.32
162	0503563010	424161.31	2166241.19
163	0503563011	424153.97	2166213.7
164	0503563012	424127.66	2166124.9
165	0503563013	424111.77	2166055.58
166	0503563014	424105.49	2165971.44

167	0503563015	424124.87	2165974.67
168	0503563016	424266.6	2166009.54
169	0503563017	424527.43	2166071.57
170	0503563018	424712.1	2166112.5
171	0503563019	425026.03	2166185.24
172	0503563020	425028.56	2166175.38
173	0503563021	425046.75	2166179.84
174	05320713	425147.6	2165769.65
175	05320712	425179.27	2165650.72
176	0532071201	425178.36	2165638.72
177	0532071202	425176.73	2165616.75
178	0532071203	425191.28	2165608.66
179	0532071204	425191.28	2165549.53
180	0532071205	425193.71	2165550.13
181	0532071206	425202.41	2165511.87
182	0532071207	425211.28	2165516.89
183	0532071208	425211.29	2165551.99
184	0532071209	425240.94	2165556.05
185	05320709	425314.44	2165558.21
186	05320708	425409.81	2165549.96
187	05320704	425510.04	2165538.79
188	05320705	425556.08	2165519.1
189	05320701	425593.6	2165497.9
190	05320702	425643.47	2165497.94
191	05320699	425710.45	2165486.42
192	05320698	425834.58	2165474.04
193	05320695	425947.97	2165438.09
194	05320692	426084.29	2165374.65
195	05320692001	426153.95	2165327.36
196	05320692002	426181.98	2165314.36
197	05320692003	426171.99	2165226.8
198	05320692004	426167.3	2165147.91
199	05320692005	426169.46	2165120.03
200	05320692006	426182.92	2165093.77
201	05320692007	426227.23	2165070.53
202	05320692008	426270.35	2165051
203	05320692009	426345.64	2165023.62
204	05320692010	426374.82	2165009.46
205	05320692011	426404.86	2164997.48
206	05320692012	426491.58	2164983.53
207	05320692013	426528.22	2164979.84
208	05320692014	426565.25	2164981.05
209	05320692015	426687.8	2164971.89

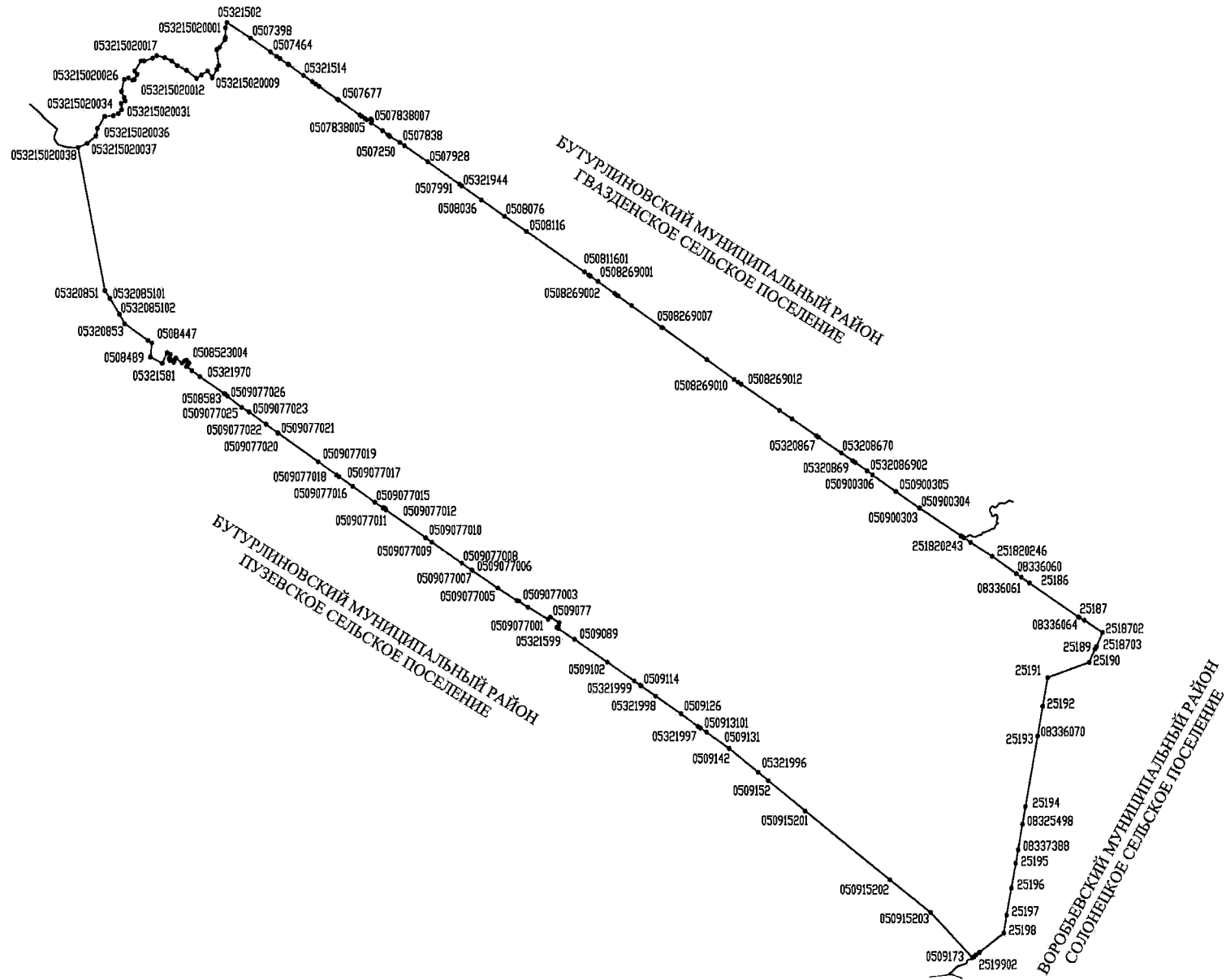
210	05320692016	426731.71	2164964.22
211	05320692017	426839.17	2164954.25
212	05320692018	426912.3	2164937.96
213	05320692019	427047.1	2164920.59
214	05320692020	427236.72	2164900.65
215	05320692021	427251	2164898.77
216	05320692022	427238.47	2164815.94
217	05320692023	427245.07	2164790.9
218	05320692024	427253.02	2164781.07
219	05320692025	427354.02	2164763.69
220	05320692026	427358.46	2164846.79
221	05320692027	427438.32	2164825.24
222	05320692028	427617.63	2164784.19
223	05320692029	427714.81	2164779.51
224	05320692030	427712.98	2164768.23
225	05005650145	427577.04	2164068.04
226	05005650144	428429.39	2164159.4
227	05005650143	428705.34	2164365.18
228	05005650142	429166.07	2164700.75
229	05005650141	429347.74	2164836.35
230	05005650140	429677.84	2164387.91
231	05005650139	430003.83	2163946.74
232	05005650138	430242.6	2163623.24
233	05005650137	430498.72	2163280.89
234	05005650136	430527.89	2163238.7
235	05005650135	430546.42	2163218.81
236	05005650134	430545.76	2163234.03
237	05005650133	430541.62	2163248.86
238	05005650132	430533.82	2163256.93
239	05005650131	430521.22	2163281.4
240	05005650130	430518.72	2163293.73
241	05005650129	430517.07	2163310.83
242	05005650128	430522.13	2163325.55
243	05005650127	430532.03	2163336.26
244	05005650126	430545.08	2163348.3
245	05005650125	430550.21	2163359.85
246	05005650124	430553.85	2163380.89
247	05005650123	430556.07	2163401.89
248	05005650122	430555.76	2163422.99
249	05005650121	430556.33	2163432.53
250	05005650120	430559.98	2163446.58
251	05005650119	430559.59	2163456.89
252	05005650118	430561.4	2163474.87

253	05005650117	430564.26	2163488.59
254	05005650116	430573.65	2163508.01
255	05005650115	430578.71	2163515.9
256	05005650114	430585.72	2163521.46
257	05005650113	430591.7	2163523.35
258	05005650112	430603.09	2163524.4
259	05005650111	430610.26	2163522.66
260	05005650110	430616.99	2163519.48
261	05005650109	430624.39	2163514.73
262	05005650108	430632.55	2163504.76
263	05005650107	430639.55	2163489.53
264	05005650106	430641.89	2163477.04
265	05005650105	430640.61	2163449.39
266	05005650104	430638.37	2163443.31
267	05005650103	430626.42	2163418.11
268	05005650102	430623.47	2163408.36
269	05005650101	430622.89	2163398.98
270	05005650100	430624.47	2163392.03
271	05005650099	430630.06	2163383.11
272	05005650098	430636.07	2163376.9
273	05005650097	430640.58	2163373.52
274	05005650096	430653.12	2163372.85
275	05005650095	430660.84	2163375.25
276	05005650094	430668.65	2163380.35
277	05005650093	430687.72	2163406.19
278	05005650092	430696.28	2163420.35
279	05005650091	430706.9	2163427.58
280	05005650090	430735.61	2163440.29
281	05005650089	430744.42	2163457.5
282	05005650088	430758.48	2163482.92
283	05005650087	430762.29	2163497.45
284	05005650086	430760.86	2163517.76
285	05005650085	430754.54	2163532
286	05005650084	430742.1	2163552.84
287	05005650083	430731.19	2163573.54
288	05005650082	430713.34	2163591.54
289	05005650081	430698.03	2163609.6
290	05005650080	430693.73	2163617.76
291	05005650079	430694.69	2163645.08
292	05005650078	430697.22	2163659.42
293	05005650077	430703.91	2163672.28
294	05005650076	430753.87	2163738.64
295	05005650075	430860.01	2163799.73

296	05005650074	430941.32	2163768.39
297	05005650073	430978.73	2163763.13
298	05005650072	431012.77	2163774.39
299	05005650071	431027.46	2163800.23
300	05005650070	431037.14	2163870.78
301	05005650069	431054.78	2163908.45
302	05005650068	431054.34	2163944.8
303	05005650067	431021.98	2163997.95
304	05005650066	431055.83	2164066.91
305	05005650065	431100.53	2164117.92
306	05005650064	431163.19	2164105.51
307	05005650063	431266.52	2164116.14
308	05005650062	431366.25	2164085.57
309	05005650061	431424.43	2164072.12
310	05005650060	431419.9	2164123.7
311	05005650059	431392.76	2164268.81
312	05005650058	431361.65	2164323.42
313	05005650057	431364.28	2164361.74
314	05005650056	431372.87	2164394.54
315	05005650055	431404.09	2164417.5
316	05005650054	431459.79	2164389.85
317	05005650053	431476.16	2164388.49
318	05005650052	431487.55	2164397.19
319	05005650051	431499.14	2164483.42
320	05005650050	431522.49	2164523.08
321	05005650049	431569.8	2164543.51
322	05005650048	431750.99	2164535.4
323	05005650047	431778.73	2164544.63
324	05005650046	431831.7	2164589.49
325	05005650045	431888	2164603.36
326	05005650044	431922.51	2164629.92
327	05005650043	432008.13	2164652.58
328	05005650042	432024.84	2164649.85
329	05005650041	432065.22	2164668.33
330	05005650040	432094.81	2164676.43
331	05005650039	432130.63	2164676.16
332	05005650038	432139.19	2164679.01
333	05005650037	432143.31	2164684.59
334	05005650036	432147.42	2164700.53
335	05005650035	432156.3	2164708.38
336	05005650034	432227.44	2164716.22
337	05005650033	432242.31	2164723.7
338	05005650032	432300.3	2164778.31

339	05005650031	432323.42	2164786.94
340	05005650030	432351.63	2164821.52
341	05005650029	432422.96	2164845.73
342	05005650028	432479.79	2164908.12
343	05005650027	432531.74	2164945.39
344	05005650026	432532.02	2164988.92
345	05005650025	432556.44	2165031.62
346	05005650024	432578.42	2165045.01
347	05005650023	432641.59	2165030.93
348	05005650022	432677.53	2165040.97
349	05005650021	432691.91	2165065.18
350	05005650020	432664.86	2165126.37
351	05005650019	432682.99	2165130.81
352	05005650018	432705.5	2165107.38
353	05005650017	432792.02	2165176.15
354	05005650016	432829.33	2165223.66
355	05005650015	432840.67	2165230.28
356	05005650014	432844.27	2165237.86
357	05005650013	432877.78	2165263.73

Карта-схема границ Клеповского сельского поселения Бутурлиновского муниципального района Воронежской области



**Перечень координат характерных точек границ Клеповского
сельского поселения Бутурлиновского муниципального района
Воронежской области**

№ п/п	Номер характерной точки границ	Координаты	
		X	Y
1	053215020038	408232.6	2172572.35
2	053215020037	408307.51	2172736.94
3	053215020036	408439.15	2172890
4	053215020035	408572.36	2172918.16
5	053215020034	408781.73	2173042.96
6	053215020033	408798.14	2173196.85
7	053215020032	408832.01	2173280.8
8	053215020031	408902.15	2173342.42
9	053215020030	409012.29	2173333.39
10	053215020029	409056.24	2173403.11
11	053215020028	409120.04	2173382.33
12	053215020027	409224.88	2173338.17
13	053215020026	409435.08	2173386.71
14	053215020025	409462.61	2173461.52
15	053215020024	409422.61	2173533.73
16	053215020023	409433.93	2173566.57
17	053215020022	409524.33	2173614.27
18	053215020021	409588.55	2173572.5
19	053215020020	409760.4	2173683.37
20	053215020019	409762.58	2173738.86
21	053215020018	409810.38	2173887.13
22	053215020017	409855.57	2173961.33
23	053215020016	409820.45	2174098.9
24	053215020015	409762.26	2174228.78
25	053215020014	409679.86	2174324.89
26	053215020013	409596.32	2174489.99
27	053215020012	409453.13	2174669.12
28	053215020011	409514.53	2174756.19
29	053215020010	409585.92	2174867.58
30	053215020009	409465.49	2174949.77
31	053215020008	409481.07	2174956.42
32	053215020007	409613.97	2175030.82
33	053215020006	409678.7	2175067.76
34	053215020005	409960.44	2175029.42
35	053215020004	410003.88	2175079.6
36	053215020003	410142.02	2175175.25
37	053215020002	410175.53	2175185.53

38	053215020001	410346.09	2175182.94
39	05321502	410440.2	2175209.97
40	0507398	410164.98	2175631.39
41	0507464	409923.69	2175986.78
42	0507491	409843.05	2176098.59
43	05321508	409799.14	2176159.47
44	0507519	409705.33	2176298.1
45	0507520	409693.68	2176314.62
46	05321514	409508.01	2176577.96
47	0507599	409398.16	2176733.75
48	0507609	409354.01	2176796.37
49	05321938	409353.16	2176797.6
50	0507624	409312.35	2176856.48
51	0507677	409084.95	2177184.57
52	05321939	409071.12	2177202.06
53	0507838012	408808.13	2177581.92
54	0507838011	408784.71	2177615.3
55	0507838010	408746.66	2177671.93
56	0507838009	408721.29	2177709.68
57	0507838008	408737.59	2177776.99
58	0507838007	408713.64	2177795.11
59	0507838006	408684.43	2177789.55
60	0507838005	408669.31	2177785.14
61	0507838004	408532.05	2177984.37
62	0507838003	408456.42	2178080.24
63	0507838002	408443.47	2178099.56
64	0507838001	408429.25	2178117.3
65	0507838	408323.67	2178289.14
66	0507250	408267.23	2178371.81
67	0507928	407981.68	2178784.22
68	0507991	407588.65	2179345.13
69	05321944	407557.44	2179388.52
70	0508036	407311.19	2179730.6
71	0508076	407023.2	2180142.86
72	0508116	406758.98	2180530.19
73	050811601	406046.17	2181555.81
74	0508269	405992.07	2181633.66
75	0508269001	405971.3	2181663.43
76	0508269002	405879.79	2181794.58
77	0508269003	405669.96	2182088.74
78	0508269004	405637.53	2182135.03
79	0508269005	405623.66	2182154.53
80	0508269006	405455.2	2182391.57

81	0508269007	405073.4	2182931.67
82	0508269008	405064.86	2182950
83	0508269009	404510.86	2183732.95
84	0508269010	404162.89	2184222.01
85	0508269011	404114.84	2184289.63
86	0508269012	404078.68	2184348.82
87	0508269013	403619.74	2185027.68
88	0508269014	403468.98	2185250.01
89	0508269015	403175.15	2185679.2
90	05320867	403150.99	2185714.51
91	053208670	402875.89	2186120.2
92	05320869	402740.5	2186319.87
93	0532086901	402708.8	2186364.56
94	0532086902	402563.19	2186569.78
95	050900306	402491.75	2186667.29
96	050900305	402202.21	2187078.5
97	050900304	401919.73	2187484.71
98	050900303	401913.25	2187493.72
99	050900302	401427.41	2188217.48
100	050900301	401420.62	2188227.66
101	0509003	401410.75	2188249.99
102	251820243	401394.78	2188273.17
103	251820244	401314.6	2188389.48
104	251820245	401071.04	2188775.07
105	251820246	401070.62	2188775.72
106	08336060	400764.98	2189207.11
107	08336061	400703.22	2189294.29
108	25186	400600.33	2189439.51
109	25187	400005.78	2190310.65
110	08336064	399995.41	2190329.24
111	2518701	399945.88	2190418.05
112	2518702	399730.78	2190742.3
113	2518703	399485.57	2190637.35
114	25189	399441.12	2190607.61
115	25190	399207.42	2190505.81
116	25191	398941.47	2189766.89
117	25192	398437.46	2189677.79
118	08336070	397915.06	2189587.33
119	25193	397911.15	2189586.65
120	25194	396679.74	2189371.54
121	08325498	396372.61	2189317.9
122	08337388	395920.2	2189238.89
123	25195	395684.85	2189197.79

124	25196	395248.17	2189119.55
125	25197	394767.11	2189036.1
126	25198	394450.7	2188981.78
127	25199	394111.75	2188551.84
128	251990101	394108.04	2188547.03
129	2519901	394062.02	2188487.35
130	2519902	394030.69	2188453.23
131	2519903	394019.77	2188424.01
132	0509173	394019.59	2188423.9
133	050915203	394813.61	2187689.47
134	050915202	395395.89	2186974.47
135	050915201	396608.32	2185485.25
136	0509152	397141	2184830.97
137	05321996	397286.66	2184654.73
138	0509142	397704.09	2184138.49
139	0509131	397989.3	2183735.91
140	050913101	398060.65	2183628.3
141	05321997	398091.75	2183581.41
142	0509126	398312.59	2183281.32
143	05321998	398622.43	2182832.88
144	0532199801	398802.35	2182573.51
145	0532199802	398808.58	2182564.52
146	0509114	398814.72	2182555.68
147	05321999	398890.3	2182445.48
148	0509102	399220.3	2181969.91
149	0509089	399622.51	2181383.29
150	0509085	399810.61	2181099.31
151	050908501	399820.03	2181083.9
152	05321599	399827.84	2181071.14
153	0532159901	399858.7	2181101.23
154	0509083	399859.33	2181101.85
155	0509080	399913.93	2181112.01
156	0509077	400007.13	2180959.42
157	0509077001	399971.02	2180919.19
158	0509077002	400185.7	2180561.57
159	0509077003	400289.03	2180402.45
160	0509077004	400301.24	2180365
161	0509077005	400519.52	2180030.62
162	0509077006	400828.81	2179579.85
163	0509077007	400835.93	2179570.57
164	0509077008	400957.98	2179393.87
165	0509077009	401324.05	2178864.25
166	0509077010	401402.8	2178751.56

167	0509077011	401886.86	2178051.24
168	0509077012	401911.95	2178033.5
169	0509077013	401927	2178011.83
170	0509077014	401923.41	2177997.09
171	0509077015	402022.18	2177852.45
172	0509077016	402297.43	2177460.88
173	0509077017	402465.75	2177216.36
174	0509077018	402500.9	2177166.52
175	0509077019	402724.52	2176845.53
176	0509077020	403223.15	2176133.12
177	0509077021	403234	2176118.76
178	0509077022	403380.55	2175915.76
179	0509077023	403595.19	2175612.22
180	0509077024	403597.23	2175609.33
181	0509077025	403675.82	2175477.76
182	0509077026	403875.67	2175220.26
183	0509077027	403906.82	2175188.35
184	0508582	403910.95	2175177.72
185	050858201	403918.14	2175168.58
186	0508583	403923.5	2175161.56
187	05321970	404213.48	2174733.98
188	0508523	404316.65	2174587.87
189	0508523001	404390.75	2174493.33
190	0508523002	404411.29	2174503.12
191	0508523003	404439.91	2174528.66
192	0508523004	404451.89	2174539.25
193	0508523005	404499.77	2174494.71
194	0508523006	404489.85	2174461.95
195	0508523007	404453.75	2174412.98
196	0508523008	404539.74	2174303.29
197	0508523009	404497.46	2174279.02
198	0508523010	404461.61	2174267.6
199	0508523011	404492.43	2174201.35
200	0508523012	404515.03	2174205.77
201	0508523013	404536.31	2174179.58
202	0508523014	404597.11	2174207.3
203	0508475	404630.38	2174149.59
204	050847501	404626.08	2174147.58
205	05321581	404447.78	2174064.06
206	0508506	404449.7	2174060.26
207	0508489	404556.1	2173850.2
208	0508447	404800.17	2173878.92
209	0508435	404845.62	2173809.46

210	05320853	405139.09	2173395.51
211	0532085102	405303.06	2173305.55
212	0532085101	405584.7	2173137.7
213	05320851	405721.11	2173046.6

**Перечень координат характерных точек границ Козловского
сельского поселения Бутурлиновского муниципального района
Воронежской области**

№ п/п	Номер характерной точки границ	Координаты	
		X	Y
1	0500462	433157.84	2172926.68
2	05321007	433210.05	2173207.3
3	0500456	433212.72	2173210.19
4	05321002	433430.92	2173445.55
5	05321003	433430.93	2173445.6
6	0500443	433431.51	2173446.23
7	05320984	433909.05	2173946.44
8	0532097901	434002.12	2174373.54
9	05320979	434002.47	2174375.19
10	050031604	434003.25	2174404.83
11	050031603	434004.64	2174458.07
12	050031602	434007.93	2174584.59
13	050031601	433991.86	2174586.81
14	0500316	433944	2174593.39
15	05320981	433944.06	2174594.24
16	0500305	434011.37	2175152.66
17	0500302	434053.56	2175456.73
18	050029502	434056.75	2175487.26
19	050029501	434058.09	2175500.07
20	0500295	434093.4	2175837.06
21	050028101	434170.27	2176367.59
22	0500281	434184	2176462.34
23	050027104	434188.61	2176496.61
24	050027103	434190.08	2176506.27
25	050027102	434191.37	2176510.19
26	050027101	434192.65	2176518.51
27	0500271	434238.3	2176814.6
28	0500270	434300.15	2177312.13
29	050026402	434340.84	2177669.77
30	050026401	434346.44	2177719.02
31	0500264	434354.14	2177786.63
32	0500257	434417.74	2178281.66
33	0500256	434454.42	2178604.22
34	0500255	434491.35	2178815.86
35	0500251	434541.58	2179237.77
36	0500233013	434588.51	2179644.41
37	0500233012	434589.76	2179655.17

38	0500233011	434592.31	2179677.58
39	0500233010	434593.37	2179690.96
40	0500233009	434604.41	2179831
41	0500233008	434630.1	2180104.53
42	0500233007	434639.08	2180200.08
43	0500233006	434658.12	2180350.36
44	0500233005	434673.73	2180536.13
45	0500233004	434669.65	2180601.77
46	0500233003	434668.06	2180627.45
47	0500233002	434673.27	2180655.5
48	0500233001	434700.43	2180684.04
49	0500233	434748.8	2180770.38
50	0532099504	434574.72	2180816.64
51	0532099503	434209.12	2180947.74
52	0532099502	433548.78	2181156.56
53	0532099501	433641.37	2181853.24
54	05320995	433653.87	2181998.08
55	0500410	433667.83	2182120.5
56	0500378	433730.89	2182620.65
57	0500352	433763.31	2182927.54
58	0500340	433830.64	2183425.27
59	0500332	433856.89	2183654.01
60	0500320	433915.72	2184096.41
61	0500312	433972.05	2184596.36
62	0532207101	434004.55	2184878.62
63	05322071	434022.56	2185035.13
64	0500303	434049.82	2185287.62
65	0500300	434070.06	2185435.55
66	291395509	434125.47	2185924.95
67	0500333	433856.52	2186197.98
68	0500431	433551.79	2186517.78
69	05321001	433465.23	2187150.29
70	0500439	433465.05	2187151.55
71	0500466	433090.98	2187155.46
72	05321013	433012.54	2187154.99
73	0500489	432814.1	2187153.81
74	0500536	432424.36	2187139.6
75	050058601	432098.73	2187124.66
76	0500586	432086.35	2187124.1
77	05321021	432045.67	2187122.23
78	05321025	431967.79	2187118.68
79	05322121	431965.89	2187118.6
80	0532103603	431693.2	2187103.24

81	0532103602	431025.08	2187077.22
82	0532103601	430823.04	2187066.51
83	05321036	430777.98	2187064.79
84	0501090	430503.01	2187053.02
85	0501123	430393.33	2187049.84
86	0501241	430135.99	2187038.92
87	050124101	430166.06	2186977.22
88	050124102	430158.71	2186942.4
89	050124103	430169.93	2186800.01
90	0501212	430190.15	2186585.59
91	0501193	430216.47	2186459.42
92	0501225	430165.57	2186364.07
93	050122501	430156.88	2186346.7
94	0501279	429983	2185998.93
95	05321053	429826.21	2185693.34
96	0532105301	429816.74	2185673.85
97	0501347	429668.71	2185369.09
98	0501358	429600.36	2185232.05
99	0501406	429378.81	2184784.36
100	0501449	429157.75	2184333.39
101	0501471	428951.68	2184523.04
102	0501500	428660.06	2184708.3
103	050150001	428602.89	2184794.57
104	0501526	428465.56	2185001.8
105	0501539	428439.47	2185004.23
106	0501532	428378.68	2185043.11
107	0501543	428358.24	2185069.19
108	050154301	428303.28	2185155.02
109	050154302	428300.67	2185150.09
110	050154303	428289.83	2185130.09
111	050154304	428288.19	2185129.72
112	050154305	428270.28	2185125.71
113	050154306	428244.67	2185111.64
114	050154307	428224.05	2185078.33
115	050154308	428222.25	2185075.42
116	050154309	428221.51	2185073.92
117	0501594	428097.63	2184821.59
118	0501651	427867.5	2184355.12
119	0501720	427594.25	2183800.4
120	0501754	427438.65	2183477.08
121	0501818	427239.08	2183574.2
122	05322331	427204.54	2183496.35
123	0501921	426974.73	2182975.27

124	0501973	426871.04	2182743.64
125	050197301	426729.5	2182429.58
126	050197302	426723.5	2182432.99
127	050197303	426717.59	2182431.73
128	050197304	426568.81	2182527.68
129	050197305	426564.61	2182534.31
130	050197306	426553.98	2182541.28
131	050197307	426545.39	2182543.4
132	0502220	426355.59	2182660.14
133	050222001	426351.7	2182652.79
134	050222002	426346.39	2182642.76
135	05321140	426335.71	2182622.57
136	0502296	426218.42	2182400.86
137	0502338	426151.82	2182334.15
138	0502358	426117.28	2182256.31
139	0502384	426065.42	2182206.54
140	0502488	425846.5	2182029.15
141	0502501	425823.6	2182056
142	0502499	425822.6	2182089
143	0502464	425887.95	2182285.25
144	0502487	425849.85	2182374.3
145	0502500	425823.45	2182386.15
146	0502528	425753.4	2182415.35
147	0502643	425479.8	2182378.05
148	0502662	425421.6	2182247.3
149	0502718	425283.55	2182215.05
150	0502782	425136.85	2182269.9
151	0502815	425056.35	2182308.95
152	0502828	425026.95	2182412.35
153	0502988	424756.95	2182578.7
154	0503052	424643.05	2182582.8
155	0503148	424504.75	2182584.45
156	0503317	424340.45	2182741.35
157	0503422	424186.85	2182985.95
158	050342201	424055.05	2183180.3
159	0503511	424058.6	2183227.1
160	0503508	424021.95	2183320.1
161	0503535	423949.15	2183409.4
162	0503573	423910.4	2183513.4
163	0503522	423837.9	2183673.15
164	0503744	423597.3	2183658.9
165	05322409	423318.15	2183981
166	0503994	423190.3	2184131.4

167	0504151	422960.35	2184126
168	0504189	422915.8	2184042.35
169	0504173	422936.5	2183922.55
170	0504095	423040.85	2183742.6
171	0504065	423081.4	2183581
172	0504073	423068.15	2183494.95
173	0504212	422866.85	2183093.5
174	05320755	422817.55	2183095.35
175	0504238	422768.22	2183092.98
176	05320757	422717.14	2183267.8
177	05320757001	422643.92	2183255.16
178	05320757002	422441.05	2183476.31
179	05320757003	422339.25	2183538.45
180	05320757004	422305.34	2183497.53
181	05320757005	422271.93	2183451.78
182	05320757006	422105.09	2183441.73
183	05320757007	422009.9	2183402.17
184	05320757008	421903.33	2183083.76
185	05320757009	421566.2	2182975.51
186	05320757010	421521.55	2182977.6
187	05320757011	421489.23	2182976.16
188	05320757012	421471.27	2182971.39
189	05320757013	421452.6	2182965.39
190	05320757014	421435.79	2182957.14
191	05320757015	421420.53	2182947.44
192	0504936	421430.2	2182920.1
193	050493601	421290.4	2182863.2
194	050493602	421223.3	2182826.35
195	050493603	421178.4	2182780
196	0505026	421156.1	2182755.2
197	050502601	421153.75	2182721.2
198	0505028	421134.65	2182568.9
199	050502801	421154.3	2182476.2
200	050502802	421161.5	2182403.45
201	050502803	421153.6	2182299.8
202	0505029	421147.25	2182173.3
203	0505034	421146.3	2182062.2
204	0505074	420992.05	2182140.95
205	0505099	420898.15	2182146.75
206	0505139	420729.25	2182150.45
207	0505185	420552.45	2182163.3
208	0505195	420507.65	2182193.4
209	0505210	420436.45	2182231.25

210	0505248	420321.8	2182227.15
211	0505293	420134.8	2182214.25
212	0505306	420030.8	2182163.8
213	0505310	420008.95	2182188.65
214	0505324	419926.1	2182277.85
215	05321266	419851.4	2182348.7
216	0505385	419614.75	2182416.6
217	0505406	419560	2182384.55
218	0505402	419573.6	2182267.05
219	0505368	419649.15	2181968.2
220	0505380	419618.45	2181694.3
221	0505388	419599.15	2181632.7
222	0505431	419444.2	2181563.9
223	0505446	419368.45	2181528.7
224	0505465	419279.95	2181381.2
225	0505475	419171.3	2181202.65
226	0505482	419087.15	2181108.7
227	0505496	418973.85	2181058.85
228	0505542	418673	2181099.55
229	05321329	418533.8	2181010.8
230	0505639	418246.55	2180934.05
231	050563901	418200.05	2180851.35
232	0505641	418183.25	2180762.65
233	050564101	418193.75	2180693.45
234	0505645	418197.45	2180683.35
235	0505635	418212.7	2180380
236	0505658	418143.45	2180153.35
237	0505675	418105.1	2180091.25
238	0505708	417955.35	2179918.3
239	05321348	417902.35	2179784.9
240	0505736	417858.4	2179555.05
241	0505745	417803.25	2179485.2
242	0505768	417687.9	2179337.9
243	05321358	417562.75	2179268.45
244	0505823	417501.35	2179123.2
245	05321362	417474.05	2179044.2
246	0505871	417350.7	2178957.85
247	0505952	417212.85	2178775.65
248	0505964	417172.05	2178701.65
249	0505991	417105.85	2178641.95
250	0506027	416967.65	2178741.05
251	0506056	416873.05	2178758.25
252	0506085	416746.8	2178719.3

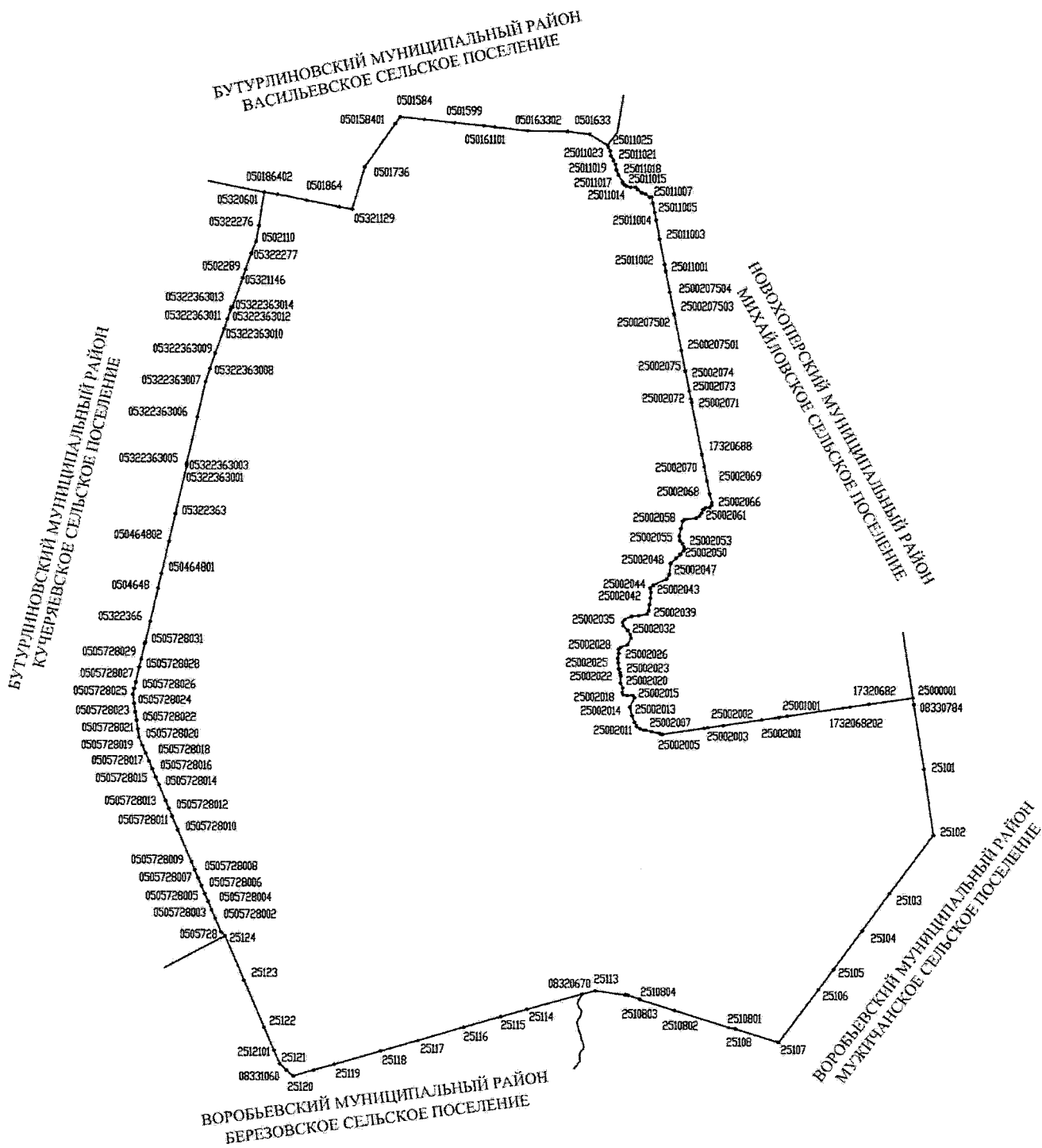
253	050608501	416604.9	2178628.55
254	050608502	416593.55	2178621.9
255	050608503	416589.6	2178607.25
256	05056136	416573.06	2178589.17
257	050613601	416491.65	2178449.6
258	050613602	416451.4	2178316.25
259	050613603	416468.2	2178072.55
260	050613604	416498.85	2178032.7
261	050613605	416558.1	2177994.45
262	050613606	416607.05	2177971.95
263	0506108	416677.35	2177931.7
264	0506103	416682.45	2177807.2
265	0506123	416614.25	2177672.9
266	0506160	416489.25	2177427.1
267	0606199	416303.75	2177606
268	05321425	416224.25	2177458.85
269	0506213	416254.1	2177231.6
270	05322456	416303.25	2177131.2
271	0506152	416512.8	2176688.45
272	0506119	416588.35	2176579.5
273	0506097	416628.35	2176519
274	0506084	416694.95	2176405.85
275	0506079	416749.35	2176346.9
276	050607901	416785.4	2176259
277	0506076	416801.05	2176220.5
278	0506107	416677.75	2176148.15
279	0506114	416647.25	2176078.75
280	0506083	416757.95	2175882.85
281	0506117	416630.6	2175868.4
282	0506121	416621.7	2175856.25
283	0506137	416566	2175725.65
284	0506151	416515.15	2175575.65
285	0506159	416490.6	2175473.15
286	0506156	416496.5	2175292
287	0506150	416518.55	2175185.9
288	0506150001	416461	2175098.59
289	0506150002	416380.97	2174977.71
290	0506150003	416135.6	2174617.69
291	0506150004	416372.58	2174465.48
292	0506150005	416658.26	2174302.78
293	0506150006	416805.61	2174220.24
294	0506150007	416978.35	2174084.94
295	0506150008	417111.34	2173983.08

296	0506150009	417367.93	2173821.63
297	0506150010	417952	2173453.95
298	0506150011	418731.58	2172966.31
299	0506150012	418793.6	2172928.08
300	0506150013	419187	2172678.26
301	0506150014	419763.52	2172458.51
302	0506150015	421000.63	2172007.48
303	0506150016	421070.12	2172018.29
304	0506150017	421168.98	2172024.05
305	05321209	421227.19	2172025.38
306	0504999	421243.16	2172031.59
307	0504970	421323.43	2172062.81
308	0504959	421356.52	2172017.22
309	050495901	421358.47	2172016.54
310	0504864	421632.53	2171921.73
311	0504797	421885.04	2171803.56
312	0504707	422138.39	2171703.8
313	0504654	422238.46	2171658.62
314	0504601	422319.8	2171626.73
315	050460101	422540.83	2171365.9
316	0504409	422600.2	2171295.85
317	0504300	422746.67	2171077.5
318	0504100	423029.43	2170644.89
319	0504010	423167.21	2170444.23
320	0504010001	423248.04	2170329.75
321	0504010002	423300.14	2170406.23
322	0504010003	423296.81	2170492.69
323	0504010004	423345.58	2170592.45
324	0504010005	423348.91	2170806.38
325	0504010006	423522.94	2171168.02
326	0504010007	423609.75	2171148.92
327	0504010008	423709.46	2171070.32
328	0504010009	423789.88	2171034.14
329	0504010010	423858.63	2170956.51
330	0504010011	424225.14	2170697.04
331	0504010012	424401.1	2170583.51
332	0504010013	424499.03	2170488.02
333	05320723	424559.04	2170431.84
334	0503081	424599.8	2170402.37
335	0502960	424807.55	2170310.42
336	0502820	425044.65	2170339.32
337	0502686	425361.62	2170378.72
338	0502656	425403.64	2170385.27

339	0502669	425444.84	2170390.11
340	050252002	425477.98	2170396.54
341	050252001	425490.35	2170399.3
342	0502520	425771.82	2170435.59
343	05320694	425992.14	2170460.85
344	050236701	426090.92	2170468.37
345	0502367	426102.27	2170470.53
346	05322251	426300.51	2170493.41
347	050218601	426433.07	2170509.73
348	0502186	426499.95	2170519.5
349	05322249	426898.2	2170571.65
350	0501927	426959.4	2170580.65
351	05322248	427094.46	2170598.3
352	0501830	427205.55	2170612.23
353	05320575	427294.55	2170595.8
354	05322247	427494.23	2170555.17
355	0501684	427696.47	2170513.96
356	05322246	427891.64	2170477.04
357	05322245	428095.13	2170435.86
358	0501578	428191.13	2170417.68
359	05322244	428298.6	2170395.95
360	0501496	428682.04	2170319.41
361	0500461021	429040.06	2170247.38
362	0500461020	429045.36	2170246.18
363	0500461019	429108.72	2170596.24
364	0500461018	429170.95	2171104.32
365	0500461017	429254.31	2171764.44
366	0500461016	429271.13	2171921.29
367	0500461015	429295.19	2172033.55
368	0500461014	429309.7	2172111
369	0500461013	429320.58	2172169.04
370	0500461012	429306.26	2172287.34
371	0500461011	429305.85	2172290.72
372	0500461010	429301.32	2172315.64
373	0500461009	429410.35	2173106.6
374	0500461008	429861.03	2173064.42
375	0500461007	429864.86	2173063.64
376	0500461006	430601.65	2173011.75
377	0500461005	431754.04	2172896.77
378	0500461004	431818.2	2172887.57
379	0500461003	432946.37	2172725.75
380	0500461002	433040.91	2172725.66
381	0500461001	433075.84	2172721.58

382	0500461	433158.46	2172714.66
383	050046101	433157.96	2172884.61

Карта-схема границ Колодеевского сельского поселения Бутурлиновского муниципального района Воронежской области



**Перечень координат характерных точек границ Колодеевского
сельского поселения Бутурлиновского муниципального района
Воронежской области**

№ п/п	Номер характерной точки границ	Координаты	
		X	Y
1	05320601	427201.58	2215823.45
2	050186402	427202.96	2215823.66
3	050186401	427176.92	2215991.63
4	0501864	427104.23	2216354.1
5	05322152	427022.88	2216758.93
6	05321129	426992.54	2216919.85
7	0501736	427519.68	2217075.11
8	050158401	428060.09	2217456.7
9	0501584	428144.25	2217518.86
10	0501590	428112.39	2217821.31
11	0501599	428071.72	2218198.31
12	050161101	428035.25	2218564.73
13	0501611	428019.48	2218697.3
14	050163302	427972.99	2219106.56
15	050163301	427965.5	2219601.89
16	0501633	427931.85	2219879.25
17	25011025	427794.7	2220101.6
18	25011024	427770.3	2220109.6
19	25011023	427726.1	2220134.1
20	25011022	427662.5	2220145
21	25011021	427603.1	2220176.8
22	25011020	427554.9	2220198.8
23	25011019	427490.3	2220210.2
24	25011018	427425	2220235.5
25	25011017	427343	2220286.6
26	25011016	427325.3	2220290.4
27	25011015	427307.4	2220308
28	25011014	427287.6	2220338.1
29	25011013	427273.4	2220386.7
30	25011012	427273.8	2220447.7
31	25011011	427244	2220475.4
32	25011010	427203.8	2220528.2
33	25011009	427190.2	2220573.3
34	25011008	427149.5	2220625.1
35	25011007	427149.7	2220651.1
36	25011006	427081.7	2220662.5
37	25011005	426956.7	2220686.6

38	25011004	426863.08	2220704.22
39	25011003	426629.4	2220748.2
40	25011002	426312.36	2220808.77
41	25011001	426228.23	2220824.85
42	2500207504	425962.6	2220875.6
43	2500207503	425693.2	2220928.5
44	2500207502	425675.88	2220931.9
45	2500207501	425230.3	2221019.4
46	25002075	424980.72	2221067.97
47	25002074	424970.4	2221069.98
48	25002073	424717	2221119.3
49	25002072	424620.47	2221138.26
50	25002071	424581.31	2221145.96
51	17320688	423925.96	2221274.69
52	25002070	423770.39	2221305.27
53	25002069	423596.22	2221338.96
54	25002068	423432	2221370.7
55	25002067	423326	2221398.8
56	25002066	423290.4	2221395.5
57	25002065	423261	2221371.1
58	25002064	423260	2221323.1
59	25002063	423236.8	2221290.1
60	25002062	423193	2221271.4
61	25002061	423156.4	2221243.1
62	25002060	423133.6	2221202.6
63	25002059	423115.4	2221064.4
64	25002058	423092.8	2221036.3
65	25002057	423000.9	2221015.7
66	25002056	422909.4	2220994.5
67	25002055	422850.6	2221001.6
68	25002054	422813.7	2221033.9
69	25002053	422772.6	2221052.7
70	25002052	422728	2221049.6
71	25002051	422681.6	2221003.5
72	25002050	422677	2221010.3
73	25002049	422634.5	2220957.7
74	25002048	422570.3	2220887.8
75	25002047	422429.7	2220872.1
76	25002046	422372.9	2220838.6
77	25002045	422293.8	2220669.8
78	25002044	422259.5	2220632.7
79	25002043	422206.6	2220642.7
80	25002042	422138.5	2220636.8

81	25002041	422055.9	2220626
82	25002040	421978.3	2220614.3
83	25002039	421936.6	2220592.1
84	25002038	421918.7	2220493.8
85	25002037	421907.8	2220404.4
86	25002036	421872.1	2220323.2
87	25002035	421835.3	2220290.6
88	25002034	421791.8	2220298
89	25002033	421733.9	2220354.5
90	25002032	421679.2	2220388
91	25002031	421635.7	2220395.9
92	25002030	421550.8	2220347.7
93	25002029	421519.6	2220270
94	25002028	421495.3	2220241.7
95	25002027	421447.8	2220242.7
96	25002026	421382.7	2220230.8
97	25002025	421328.3	2220236.8
98	25002024	421250.8	2220245
99	25002023	421203	2220260.4
100	25002022	421164.5	2220268.3
101	25002021	421071	2220264.6
102	25002020	421010.8	2220294.2
103	25002019	420955.2	2220287.7
104	25002018	420929.8	2220298
105	25002017	420916.3	2220349.1
106	25002016	420918.4	2220414.1
107	25002015	420889.6	2220440.8
108	25002014	420770.6	2220383.4
109	25002013	420655.8	2220411
110	25002012	420575.6	2220438.2
111	25002011	420526.9	2220467.7
112	25002010	420496.7	2220508
113	25002009	420477.6	2220550.6
114	25002008	420476.9	2220582.2
115	25002007	420458.6	2220651.8
116	25002006	420435	2220757
117	25002005	420424.8	2220788.1
118	25002004	420501.5	2221303.08
119	25002003	420508.7	2221351.4
120	25002002	420536.2	2221542.1
121	25002001	420609.18	2222020.32
122	25002	420642.2	2222236.7
123	25001001	420656.78	2222332.36

124	1732068202	420762.6	2223026.5
125	1732068201	420775.71	2223112.43
126	17320682	420811.66	2223348.29
127	25000001	420894.46	2223891.28
128	08330784	420808.73	2223904.59
129	25101	419990.15	2224031.67
130	25102	419163.92	2224150.7
131	25103	418438.05	2223607.98
132	25104	417973.41	2223268.93
133	25105	417488.78	2222915.84
134	25106	417241.23	2222731.04
135	25107	416579.58	2222235.27
136	08320693	416582.75	2222225.14
137	25108	416747.67	2221696.93
138	2510801	416767.08	2221615.05
139	2510802	416975.39	2220942.26
140	2510803	417108.59	2220512.05
141	2510804	417117.07	2220510.12
142	25112	417162.74	2220363.14
143	08330846	417167.17	2220331.48
144	25113	417219.47	2219958.28
145	08320670	417174.6	2219794.88
146	25114	416985.58	2219106.41
147	25115	416893.01	2218780.24
148	25116	416759.17	2218320.95
149	25117	416591.31	2217745.17
150	25118	416457.08	2217283.17
151	25119	416289.72	2216707.22
152	08331062	416215.89	2216452.56
153	25120	416141.39	2216195.58
154	08331060	416217.97	2216112.7
155	25121	416296.72	2216027.45
156	2512101	416462.51	2215956.26
157	25122	416753.55	2215831.73
158	25123	417339.83	2215580.05
159	25124	417890.76	2215343.6
160	0505728	417890.72	2215343.52
161	0505728001	417941.32	2215293.36
162	0505728002	418107.89	2215221.94
163	0505728003	418212.41	2215176.35
164	0505728004	418314.87	2215133.39
165	0505728005	418412.75	2215092.25
166	0505728006	418511.73	2215050.25

167	0505728007	418609.47	2215008.78
168	0505728008	418708.27	2214966.85
169	0505728009	418806.59	2214925.14
170	0505728010	419205.18	2214754.84
171	0505728011	419372.43	2214685.44
172	0505728012	419472.66	2214643.62
173	0505728013	419571.59	2214602.53
174	0505728014	419771.63	2214519.45
175	0505728015	419871.79	2214477.84
176	0505728016	419970.99	2214436.64
177	0505728017	420071.33	2214394.96
178	0505728018	420170.87	2214353.62
179	0505728019	420270.68	2214312.16
180	0505728020	420370.03	2214271.4
181	0505728021	420479.6	2214255.47
182	0505728022	420585.7	2214239.87
183	0505728023	420693.64	2214224.29
184	0505728024	420800.68	2214208.84
185	0505728025	420912.75	2214192.89
186	0505728026	420990.05	2214210.82
187	0505728027	421071.46	2214229.89
188	0505728028	421256.23	2214271.88
189	0505728029	421355.86	2214294.77
190	0505728030	421552.25	2214339.89
191	0505728031	421573.89	2214347.15
192	05322366	421833.11	2214410.06
193	0504648	422245.5	2214504.66
194	050464801	422429.44	2214547.65
195	050464802	422828.95	2214642.61
196	05322363	423168.1	2214720.27
197	05322363001	423764.01	2214859.68
198	05322363002	423780.36	2214863.44
199	05322363003	423788.04	2214865.22
200	05322363004	423793.22	2214860.98
201	05322363005	423796.18	2214859.55
202	05322363006	424383.71	2214993.61
203	05322363007	424826.3	2215097.77
204	05322363008	424990.78	2215150.54
205	05322363009	425188.43	2215215.33
206	05322363010	425498.46	2215331.34
207	05322363011	425616.53	2215366.95
208	05322363012	425729.46	2215405.88
209	05322363013	425768.48	2215419.54

210	05322363014	425764.15	2215429.04
211	05321146	426133.14	2215556.8
212	0502289	426240.28	2215594.35
213	05322277	426439.13	2215664.42
214	0502110	426588.13	2215724.18
215	05322276	426784.85	2215760.05

**Перечень координат характерных точек границ Кучеряевского
сельского поселения Бутурлиновского муниципального района
Воронежской области**

№ п/п	Номер характерной точки границ	Координаты	
		X	Y
1	0501537	428393.72	2204927.79
2	0501278089	428405.2	2205013.08
3	0501278088	428418.35	2205110.8
4	0501278087	428431.96	2205211.99
5	0501278086	428444.72	2205306.85
6	0501278085	428458.42	2205408.61
7	0501278084	428468.81	2205485.81
8	0501278083	428471.87	2205512.69
9	0501278082	428474.02	2205538.26
10	0501278081	428489.98	2205654.77
11	0501278080	428503.52	2205753.62
12	0501278079	428517.32	2205854.37
13	0501278078	428532.16	2205962.73
14	0501278077	428544.47	2206056.35
15	0501278076	428559.5	2206170.62
16	0501278075	428576.16	2206297.24
17	0501278074	428584	2206355.24
18	0501278073	428596.38	2206446.84
19	0501278072	428609.41	2206543.19
20	0501278071	428624.45	2206600.71
21	0501278070	428657.46	2206741.37
22	0501278069	428674.23	2206827.38
23	0501278068	428687.2	2206893.94
24	0501278067	428689.13	2206903.83
25	0501278066	428695.07	2206987.72
26	0501278065	428700.5	2207065.48
27	0501278064	428708.95	2207186.43
28	0501278063	428714.33	2207211.59
29	0501278062	428724.62	2207276.42
30	0501278061	428732.75	2207327.7
31	0501278060	428739.47	2207374.82
32	0501278059	428741.66	2207397.28
33	0501278058	428762.62	2207470.82
34	0501278057	428765.91	2207515.91
35	0501278056	428763.19	2207548
36	0501278055	428747.96	2207585.55
37	0501278054	428734.85	2207612.38

38	0501278053	428711.24	2207648.31
39	0501278052	428684.64	2207680.63
40	0501278051	428673.4	2207701.16
41	0501278050	428641.41	2207755.33
42	0501278049	428605.63	2207815.28
43	0501278048	428593.79	2207858.22
44	0501278047	428574.37	2207950.07
45	0501278046	428557.17	2208031.44
46	0501278045	428548.56	2208077.29
47	0501278044	428548.07	2208115.33
48	0501278043	428549.17	2208147.03
49	0501278042	428557.75	2208171.92
50	0501278041	428572.3	2208197.61
51	0501278040	428593.36	2208227.96
52	0501278039	428615.13	2208253.86
53	0501278038	428690.04	2208360.39
54	0501278037	428759.96	2208565.15
55	0501278036	428778.9	2208623.05
56	0501278035	428878.78	2208909.37
57	0501278034	428898.24	2208964.93
58	0501278033	428929.22	2209055.51
59	0501278032	428962.4	2209152.52
60	0501278031	428994.27	2209245.69
61	0501278030	429027.06	2209341.54
62	0501278029	429059.41	2209436.11
63	0501278028	429088.45	2209521.09
64	0501278027	429123.52	2209622.95
65	0501278026	429156.1	2209717.57
66	0501278025	429183.85	2209798.18
67	0501278024	429210.06	2209874.29
68	0501278023	429230.2	2209935.52
69	0501278022	429262.74	2210034.46
70	0501278021	429277.25	2210078.62
71	0501278020	429287.63	2210104.97
72	0501278019	429331.45	2210235.14
73	0501278018	429364.78	2210334.15
74	0501278017	429400.24	2210439.52
75	0501278016	429445.32	2210571.83
76	0501278015	429477.3	2210665.69
77	0501278014	429509.99	2210761.64
78	0501278013	429530.04	2210819.76
79	0501278012	429565.54	2210924.64
80	0501278011	429621.99	2211088.69

81	0501278010	429681.56	2211261.79
82	0501278009	429703.84	2211327.14
83	0501278008	429744.36	2211445.96
84	0501278007	429769.02	2211518.27
85	0501278006	429814.69	2211652.78
86	0501278005	429870.6	2211816.48
87	0501278004	429898.69	2211899.58
88	0501278003	429933.04	2212001.19
89	0501278002	429964.17	2212093.29
90	0501278001	429991.2	2212173.26
91	0501278	430010.61	2212230.77
92	0532043703	429999.97	2212234.58
93	0532043702	429989.87	2212238.2
94	0532043701	429986.31	2212239.47
95	05320437	429484.47	2212422.36
96	05320460	428972.22	2212609.42
97	05320463	428903.61	2212667.79
98	05320469	428754.91	2212752.43
99	05320473	428646.76	2212880.25
100	05320479	428491.49	2213009.78
101	05320484	428417.32	2213063.92
102	05320494	428282.05	2213142.85
103	05320499	428147.3	2213329.6
104	05320503	428079.81	2213448.21
105	05320516	427892.19	2213656.21
106	05320530	427681.15	2213819.4
107	05320537	427530.85	2213889.05
108	05320556	427433.74	2213933.43
109	05320568	427366.37	2214031.64
110	0532056501	427406.18	2214276.32
111	05320565	427440.99	2214330.21
112	05320552	427429.41	2214434.3
113	0532055701	427467.22	2214481.92
114	05320557	427474.57	2214491.09
115	0532056901	427463.8	2214543.77
116	05320569	427343.61	2215131.32
117	05320589	427263.25	2215522.96
118	0532060102	427205.98	2215802.01
119	0532060101	427201.69	2215822.95
120	05320601	427201.58	2215823.45
121	05322276	426784.85	2215760.05
122	0502110	426588.13	2215724.18
123	05322277	426439.13	2215664.42

124	0502289	426240.28	2215594.35
125	05321146	426133.14	2215556.8
126	05322363014	425764.15	2215429.04
127	05322363013	425768.48	2215419.54
128	05322363012	425729.46	2215405.88
129	05322363011	425616.53	2215366.95
130	05322363010	425498.46	2215331.34
131	05322363009	425188.43	2215215.33
132	05322363008	424990.78	2215150.54
133	05322363007	424826.3	2215097.77
134	05322363006	424383.71	2214993.61
135	05322363005	423796.18	2214859.55
136	05322363004	423793.22	2214860.98
137	05322363003	423788.04	2214865.22
138	05322363002	423780.36	2214863.44
139	05322363001	423764.01	2214859.68
140	05322363	423168.1	2214720.27
141	050464802	422828.95	2214642.61
142	050464801	422429.44	2214547.65
143	0504648	422245.5	2214504.66
144	05322366	421833.11	2214410.06
145	0505728031	421573.89	2214347.15
146	0505728030	421552.25	2214339.89
147	0505728029	421355.86	2214294.77
148	0505728028	421256.23	2214271.88
149	0505728027	421071.46	2214229.89
150	0505728026	420990.05	2214210.82
151	0505728025	420912.75	2214192.89
152	0505728024	420800.68	2214208.84
153	0505728023	420693.64	2214224.29
154	0505728022	420585.7	2214239.87
155	0505728021	420479.6	2214255.47
156	0505728020	420370.03	2214271.4
157	0505728019	420270.68	2214312.16
158	0505728018	420170.87	2214353.62
159	0505728017	420071.33	2214394.96
160	0505728016	419970.99	2214436.64
161	0505728015	419871.79	2214477.84
162	0505728014	419771.63	2214519.45
163	0505728013	419571.59	2214602.53
164	0505728012	419472.66	2214643.62
165	0505728011	419372.43	2214685.44
166	0505728010	419205.18	2214754.84

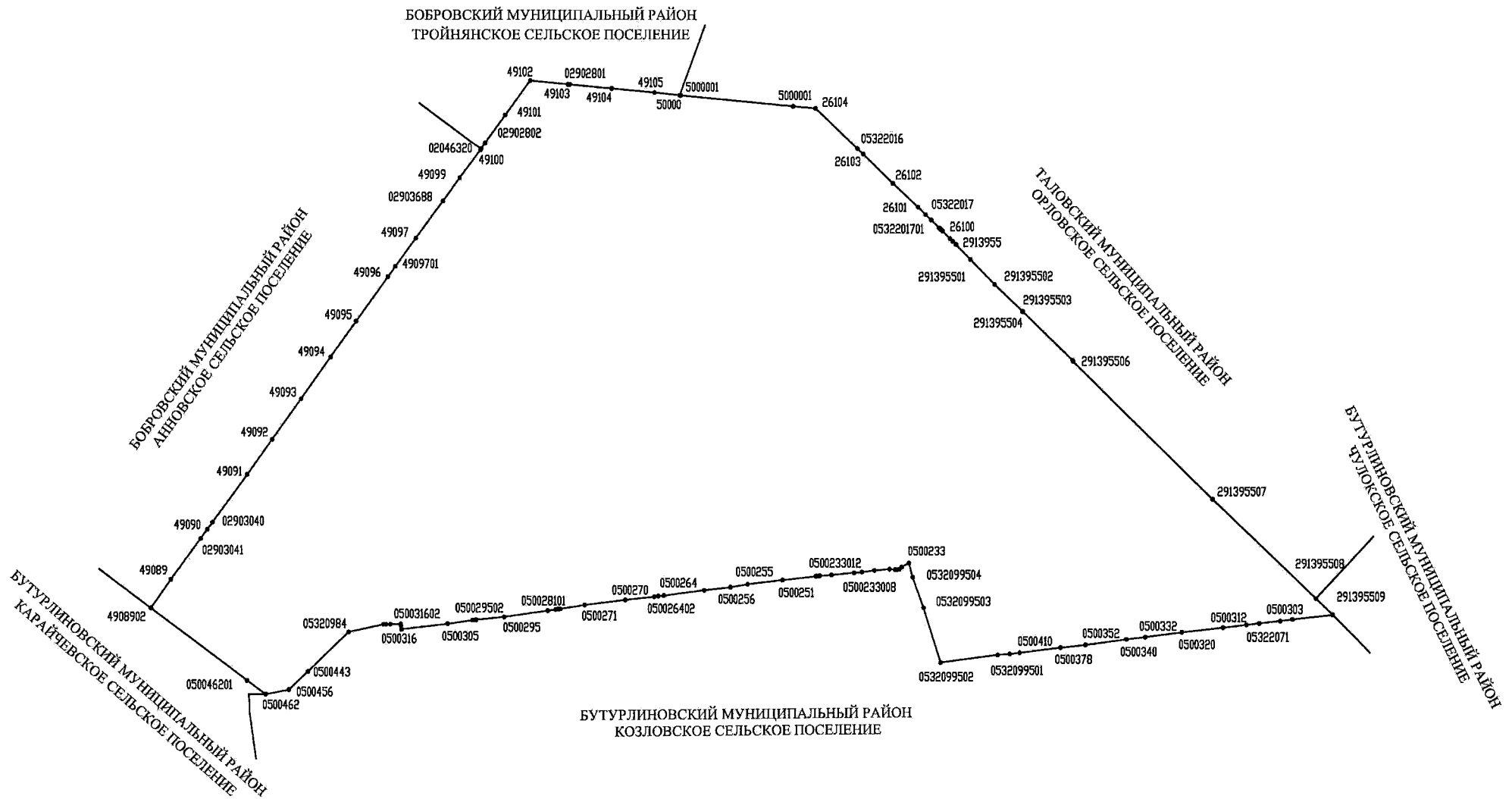
167	0505728009	418806.59	2214925.14
168	0505728008	418708.27	2214966.85
169	0505728007	418609.47	2215008.78
170	0505728006	418511.73	2215050.25
171	0505728005	418412.75	2215092.25
172	0505728004	418314.87	2215133.39
173	0505728003	418212.41	2215176.35
174	0505728002	418107.89	2215221.94
175	0505728001	417941.32	2215293.36
176	0505728	417890.72	2215343.52
177	25125	417493.8	2214592.89
178	25126	417626.79	2214437.32
179	25127	418037.48	2213950.9
180	25128	418472.19	2213436.49
181	2512801	418715.05	2213147.83
182	25129	419168.56	2212608.77
183	08331054	419040.93	2211532.51
184	25130	419038.65	2211513.29
185	25131	418947.47	2210755.69
186	25132	418914.02	2210479.8
187	2513201	418888.64	2210279.39
188	2513202	418890.28	2210278.09
189	0505507	418885.51	2210237.58
190	25133	418855.7	2209984.31
191	25134	418755.02	2209131.06
192	25135	418727.25	2208911.69
193	25136	418682.16	2208562.73
194	25137	418320.97	2208326.26
195	25138	417765.37	2207863.93
196	0505754	417765.06	2207863.73
197	0505724	417902.15	2207648.89
198	050572401	417958.12	2207615.82
199	05322330	417999.12	2207590.41
200	05005579	418519.71	2207278.84
201	05321325	418694.49	2207179.19
202	0505521	418787.49	2207126.16
203	0505503	418931.4	2207039.74
204	0505473	419192.92	2207007.48
205	05322323	419776.66	2206939.95
206	0505303	420050.83	2206906.08
207	050530301	420060.62	2206904.92
208	05322322	420648.93	2206835.25
209	0505138	420736.67	2206823.09

210	0505094	420919.67	2206802.91
211	05321225	421058.38	2206787.06
212	0504943	421400.21	2206747.99
213	050494301	421467.88	2206741.71
214	050494302	421586.8	2206728.56
215	050494303	421778.45	2206707.36
216	050494304	421787.85	2206706.32
217	050494305	422439.6	2206629.21
218	050494306	422557.81	2206615
219	0504196	422904.49	2206571.01
220	050419601	422905.18	2206570.97
221	0504113	423000.04	2206565.78
222	050411301	423006.43	2206507.36
223	0504099	423032.27	2206446.54
224	0504059	423090.14	2206397.82
225	0504059001	423298.77	2206311.24
226	0504059002	423387.69	2206289.87
227	0504059003	423436.85	2206273.28
228	0504059004	423456.51	2206245.47
229	0504059005	423495.07	2206180.5
230	0504059006	423539.42	2206131.68
231	0504059007	423591.98	2206111.74
232	0504059008	423639.47	2206092.6
233	0504059009	423867.12	2205847.7
234	0504059010	423938.28	2205721.97
235	0504059011	423995.31	2205673.24
236	0504059012	424036.14	2205640.5
237	0504059013	424059.96	2205622.03
238	0504059014	424098.93	2205611.31
239	0504059015	424123.54	2205598.78
240	0504059016	424151.18	2205558.71
241	0504059017	424152.62	2205556.63
242	0504059018	424184.81	2205546.7
243	0504059019	424211.91	2205540.96
244	0504059020	424251.91	2205507.37
245	0504059021	424306.16	2205488.28
246	0504059022	424321.53	2205468.05
247	0504059023	424326.3	2205401.15
248	0504059024	424309.74	2205357.81
249	0504059025	424311.68	2205326.47
250	0504059026	424345.82	2205285.2
251	0504059027	424347.06	2205236.91
252	0504059028	424365.81	2205216.71

253	0504059029	424406.03	2205156
254	0504059030	424408.81	2205125.52
255	0504059031	424396.47	2205083.06
256	0504059032	424367.15	2205050.64
257	0504059033	424348.02	2205011.52
258	0504059034	424348.35	2204970.85
259	0504059035	424368.83	2204946.42
260	0504059036	424408.74	2204923.84
261	0504059037	424421.67	2204892.58
262	0504059038	424398.17	2204766.15
263	0504059039	424370.85	2204694.77
264	0504059040	424384.44	2204581.32
265	0504059041	424515.58	2204671.27
266	0504059042	424530.76	2204675.62
267	0504059043	424560.54	2204651.26
268	0504059044	424582.57	2204644.65
269	0504059045	424604.46	2204655.83
270	0504059046	424667.46	2204704.59
271	0504059047	424705.33	2204725.21
272	0504059048	424759.28	2204743.41
273	0504059049	424790.28	2204777.53
274	0504059050	424811.39	2204780.23
275	0504059051	424855.24	2204793.26
276	0504059052	424899.94	2204805.46
277	0504059053	424941.89	2204844.75
278	0504059054	425009.24	2204877.45
279	0504059055	425057.05	2204924.41
280	0504059056	425092.48	2204933.14
281	0504059057	425126.34	2204926.62
282	0504059058	425180.73	2204889.73
283	0504059059	425247.58	2204880.91
284	0504059060	425300.78	2204887.23
285	0504059061	425512.35	2204854.91
286	0504059062	425577.56	2204840.14
287	0504059063	425595.43	2204836.68
288	0504059064	425631.88	2204826.98
289	0504059065	425652.41	2204806.9
290	0504059066	425740.48	2204790.23
291	0502342	426145.94	2204273.42
292	0502342001	426334.69	2204438.54
293	0502342002	426363.43	2204437.21
294	0502342003	426419.62	2204468.44
295	0502342004	426488.64	2204487.11

296	0502342005	426528.44	2204480
297	0502342006	426551.17	2204486.22
298	0502342007	426604.57	2204471.65
299	0502342008	426646.45	2204499.3
300	0502342009	426781.16	2204533.23
301	0502342010	426831.36	2204570.31
302	0502342011	426873.66	2204565.77
303	0502342012	426977.99	2204597.61
304	0502342013	427054.92	2204592.66
305	0502342014	427143.83	2204641.26
306	0502342015	427222.32	2204646.5
307	0502342016	427287.19	2204660.04
308	0502342017	427327.9	2204647
309	0502342018	427406.56	2204639.53
310	0502342019	427526.91	2204673.28
311	0501696	427670.41	2204746.3
312	050169601	427806.91	2204810.03
313	050169602	427876.64	2204828.23
314	050169603	428343.18	2204915.1
315	050169604	428371.33	2204924.12
316	050169605	428382.59	2204926.15

Карта-схема границ Озерского сельского поселения Бутурлиновского муниципального района Воронежской области



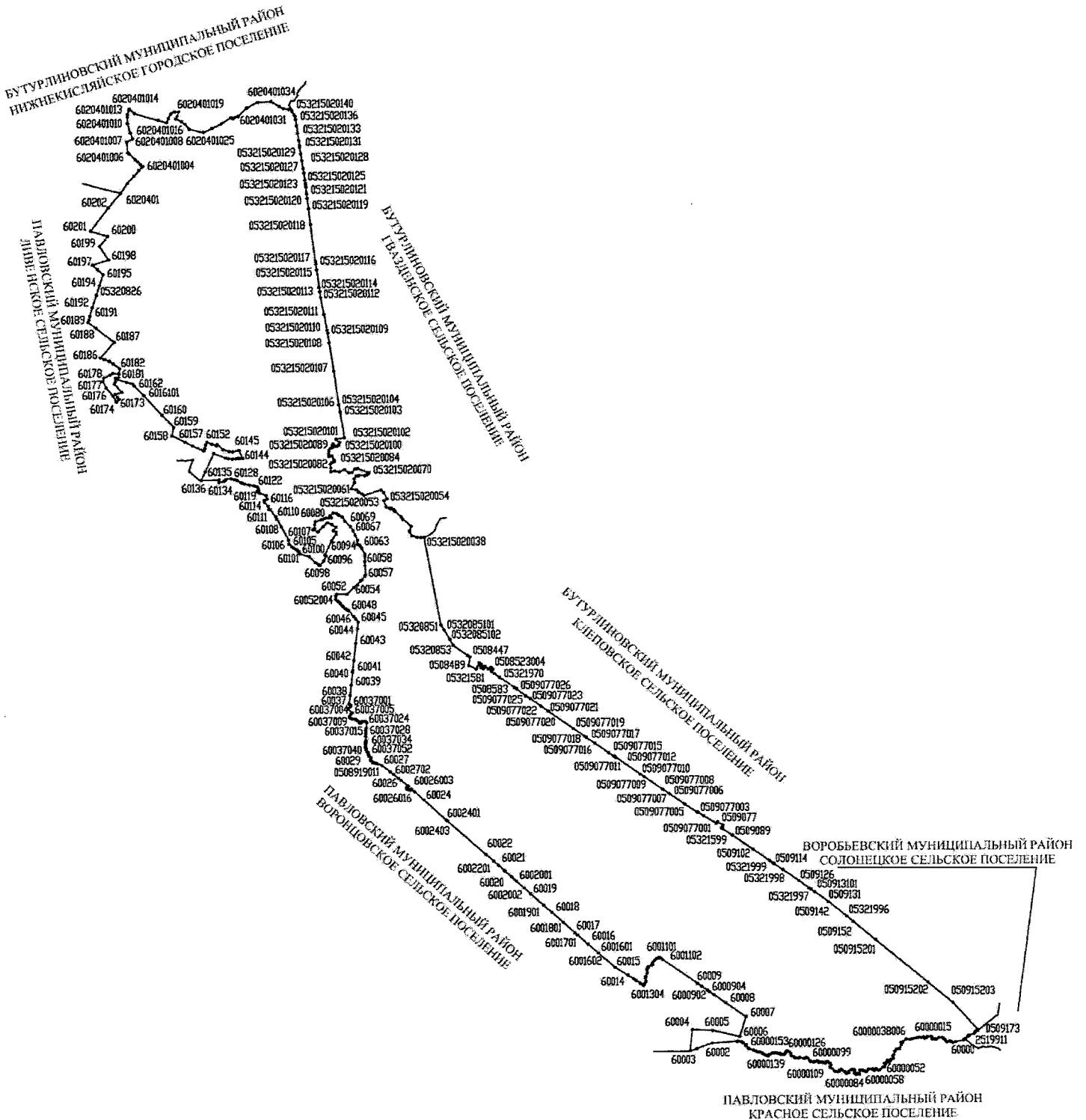
Перечень координат характерных точек границ Озерского сельского поселения Бутурлиновского муниципального района Воронежской области

№ п/п	Номер характерной точки границ	Координаты	
		X	Y
1	02046320	439751.89	2175545.28
2	02902802	439819.69	2175593.5
3	49101	440158.69	2175834.61
4	49102	440574.15	2176134.02
5	49103	440530.79	2176594.84
6	02902801	440528.9	2176614.95
7	49104	440481.57	2177129.26
8	49105	440433.74	2177656.09
9	50000	440400.31	2177965.54
10	5000001	440399.54	2177978.59
11	5000001	440267.94	2179352.99
12	26104	440242.21	2179622.65
13	05322016	439756.36	2180133.26
14	26103	439690.72	2180202.26
15	26102	439334.93	2180564.85
16	26101	439046.79	2180870.6
17	05322017	438958.16	2180961.34
18	0532201701	438891.78	2181029.3
19	0532201702	438795.13	2181128.25
20	0532201703	438789.97	2181133.53
21	0532201704	438773.8	2181150.08
22	26100	438753.12	2181171.25
23	2913929	438665.01	2181259.97
24	0500053	438629.17	2181296.05
25	2913955	438593.48	2181331.98
26	291395501	438412.24	2181509.02
27	291395502	438109.03	2181804.86
28	291395503	437789.1	2182142.29
29	291395504	437780.38	2182151.37
30	291395505	437195.11	2182760.66
31	291395506	437182.06	2182766.14
32	291395507	435520.76	2184465.61
33	291395508	434322.01	2185719.5
34	291395509	434125.47	2185924.95
35	0500300	434070.06	2185435.55
36	0500303	434049.82	2185287.62
37	05322071	434022.56	2185035.13

38	0532207101	434004.55	2184878.62
39	0500312	433972.05	2184596.36
40	0500320	433915.72	2184096.41
41	0500332	433856.89	2183654.01
42	0500340	433830.64	2183425.27
43	0500352	433763.31	2182927.54
44	0500378	433730.89	2182620.65
45	0500410	433667.83	2182120.5
46	05320995	433653.87	2181998.08
47	0532099501	433641.37	2181853.24
48	0532099502	433548.78	2181156.56
49	0532099503	434209.12	2180947.74
50	0532099504	434574.72	2180816.64
51	0500233	434748.8	2180770.38
52	0500233001	434700.43	2180684.04
53	0500233002	434673.27	2180655.5
54	0500233003	434668.06	2180627.45
55	0500233004	434669.65	2180601.77
56	0500233005	434673.73	2180536.13
57	0500233006	434658.12	2180350.36
58	0500233007	434639.08	2180200.08
59	0500233008	434630.1	2180104.53
60	0500233009	434604.41	2179831
61	0500233010	434593.37	2179690.96
62	0500233011	434592.31	2179677.58
63	0500233012	434589.76	2179655.17
64	0500233013	434588.51	2179644.41
65	0500251	434541.58	2179237.77
66	0500255	434491.35	2178815.86
67	0500256	434454.42	2178604.22
68	0500257	434417.74	2178281.66
69	0500264	434354.14	2177786.63
70	050026401	434346.44	2177719.02
71	050026402	434340.84	2177669.77
72	0500270	434300.15	2177312.13
73	0500271	434238.3	2176814.6
74	050027101	434192.65	2176518.51
75	050027102	434191.37	2176510.19
76	050027103	434190.08	2176506.27
77	050027104	434188.61	2176496.61
78	0500281	434184	2176462.34
79	050028101	434170.27	2176367.59
80	0500295	434093.4	2175837.06

81	050029501	434058.09	2175500.07
82	050029502	434056.75	2175487.26
83	0500302	434053.56	2175456.73
84	0500305	434011.37	2175152.66
85	05320981	433944.06	2174594.24
86	0500316	433944	2174593.39
87	050031601	433991.86	2174586.81
88	050031602	434007.93	2174584.59
89	050031603	434004.64	2174458.07
90	050031604	434003.25	2174404.83
91	05320979	434002.47	2174375.19
92	0532097901	434002.12	2174373.54
93	05320984	433909.05	2173946.44
94	0500443	433431.51	2173446.23
95	05321003	433430.93	2173445.6
96	05321002	433430.92	2173445.55
97	0500456	433212.72	2173210.19
98	05321007	433210.05	2173207.3
99	0500462	433157.84	2172926.68
100	05321009	433159.04	2172925.06
101	050046201	433322.6	2172694.78
102	4908902	434196.25	2171524.28
103	4908901	434203.08	2171529.29
104	49089	434542.34	2171764.94
105	02903041	435035.84	2172124.63
106	49090	435143.79	2172203.31
107	02903040	435232	2172267.6
108	49091	435810.95	2172689.21
109	49092	436233.43	2172995.5
110	49093	436725.21	2173351.38
111	49094	437227.52	2173714.85
112	49095	437660.11	2174027.31
113	49096	438196.55	2174415.89
114	4909701	438322.89	2174507.51
115	49097	438663.52	2174754.55
116	02903688	439116.59	2175083.12
117	49099	439398.63	2175284.21
118	49100	439737.68	2175535.18

Карта-схема границ Пузевского сельского поселения Бутурлиновского муниципального района Воронежской области



Перечень координат характерных точек границ Пузевского сельского поселения Бутурлиновского муниципального района Воронежской области

№ п/п	Номер характерной точки границ	Координаты	
		X	Y
1	6020401	418171.85	2163858.89
2	6020401001	418449.68	2164056.66
3	6020401002	418660.57	2164248.68
4	6020401003	418825.75	2164390.04
5	6020401004	418941.6	2164496.8
6	602040100401	418994.93	2164432.24
7	602040100402	419073.8	2164353.62
8	602040100403	419138.19	2164283.28
9	6020401005	419301.12	2164110.94
10	6020401006	419337.56	2164072.4
11	6020401007	419636.82	2164037.49
12	6020401008	419728.04	2164210.9
13	6020401009	419905.59	2164142.98
14	6020401010	420177.05	2164065.33
15	6020401011	420363.7	2164067.92
16	6020401012	420431.35	2164062.92
17	6020401013	420559.57	2164103.71
18	6020401014	420599.93	2164116.99
19	6020401015	420462.11	2164268.99
20	602040101501	420265.02	2164947.61
21	6020401016	420196.91	2165184.95
22	602040101601	420316.9	2165240.03
23	6020401017	420452.71	2165310.6
24	6020401018	420508.68	2165410.59
25	6020401019	420517	2165533.67
26	6020401020	420380.77	2165491.92
27	6020401021	420308.72	2165451.07
28	6020401022	420226.93	2165613.59
29	6020401023	420153.61	2165716.88
30	6020401024	420009.06	2165838.68
31	6020401025	419911.86	2166244.36
32	6020401026	420026.53	2166488.47
33	6020401027	420164.49	2166757.5
34	6020401028	420338.57	2167040.59
35	6020401029	420309.07	2167093.61
36	6020401030	420352.91	2167156.96
37	6020401031	420375.38	2167236.99

38	6020401032	420609.16	2167481.05
39	602040103201	420623.47	2167503.9
40	6020401033	420776.47	2167790.05
41	6020401034	420806.25	2168188.4
42	6020401035	420669.39	2168427.07
43	6020401036	420602.7	2168543.04
44	6020401037	420579.27	2168697.83
45	053215020140	420597.76	2168757.35
46	053215020139	420530.2	2168790.8
47	053215020138	420416	2168859.8
48	053215020137	420372.4	2168888.1
49	053215020136	420279.8	2168900.5
50	053215020135	420105.2	2168925.9
51	053215020134	420095.9	2168927.2
52	053215020133	419888.1	2168959
53	053215020132	419690.1	2168986.2
54	053215020131	419528	2169011.7
55	053215020130	419479.2	2169019.4
56	053215020129	419294.3	2169044.6
57	053215020128	419104	2169077.5
58	053215020127	418873	2169113.2
59	053215020126	418741.4	2169132.3
60	053215020125	418537	2169162
61	053215020124	418448.8	2169175.7
62	053215020123	418419.8	2169178.9
63	053215020122	418343	2169187.4
64	053215020121	418148.3	2169211.4
65	053215020120	418015.6	2169229.1
66	053215020119	417720.8	2169268.4
67	053215020118	417280.6	2169322
68	053215020117	416217.8	2169460.4
69	053215020116	416129.9	2169473
70	053215020115	415963.5	2169496.9
71	053215020114	415457.8	2169569.6
72	053215020113	415338.7	2169585.4
73	053215020112	415175.8	2169607.5
74	053215020111	414690.4	2169703.5
75	053215020110	414230.14	2169795.25
76	053215020109	414141.1	2169812.8
77	053215020108	413874.8	2169854
78	053215020107	413049.1	2169987.5
79	053215020106	412073.8	2170128.1
80	053215020105	412073.1	2170128.4

81	053215020104	412072.8	2170128.5
82	053215020103	411861	2170166.1
83	053215020102	411112.47	2170291.34
84	053215020101	411066.71	2170044.38
85	053215020100	410972.46	2170152.87
86	053215020099	410902.87	2170126.34
87	053215020098	410857.32	2170073.95
88	053215020097	410863.03	2170034.24
89	053215020096	410878.67	2170005.7
90	053215020095	410924.85	2169967.5
91	053215020094	410925	2169958.18
92	053215020093	410890.61	2169945.77
93	053215020092	410850.91	2169949.36
94	053215020091	410829.67	2169958.33
95	053215020090	410799.56	2169890.1
96	053215020089	410727.82	2169840.67
97	053215020088	410645.31	2169830.86
98	053215020087	410574.26	2169842.41
99	053215020086	410579.65	2169926.33
100	053215020085	410474.11	2169983.9
101	053215020084	410420.73	2169998.28
102	053215020083	410395.87	2169919.12
103	053215020082	410349.17	2169885.34
104	053215020081	410238.54	2169892.86
105	053215020080	410142.3	2169897.23
106	053215020079	410155.55	2170016.85
107	053215020078	410129.92	2170140.91
108	053215020077	410192.32	2170298.59
109	053215020076	410093.19	2170429.08
110	053215020075	410106.95	2170517.38
111	053215020074	410214.41	2170601.26
112	053215020073	410224.15	2170676.78
113	053215020072	410110.53	2170973.02
114	053215020071	410100.24	2170983.02
115	053215020070	410086.71	2170985.34
116	053215020069	410063.35	2170968.87
117	053215020068	410038.64	2170932.06
118	053215020067	410020.1	2170879.25
119	053215020066	410029.62	2170708.35
120	053215020065	410017.01	2170705.6
121	053215020064	410005.61	2170628.36
122	053215020063	409928.92	2170571.23
123	053215020062	409813.27	2170576.13

124	053215020061	409635.91	2170485.18
125	053215020060	409610.67	2170637.2
126	053215020059	409545.68	2170691.19
127	053215020058	409501.12	2170786.16
128	053215020057	409441.69	2170852.12
129	053215020056	409606.37	2171335.5
130	053215020055	409526.05	2171421.32
131	053215020054	409341.92	2171509.95
132	053215020053	409282.8	2171421.21
133	053215020052	409116.03	2171483.44
134	053215020051	409069.06	2171596.7
135	053215020050	409065.63	2171645.54
136	053215020049	409030.82	2171698.32
137	053215020048	408996.64	2171723.15
138	053215020047	408986.66	2171739.46
139	053215020046	408826.64	2171917.97
140	053215020045	408764.4	2171965.04
141	053215020044	408560.22	2172205.26
142	053215020043	408424.94	2172151.64
143	053215020042	408381.5	2172155.9
144	053215020041	408285.18	2172220.11
145	053215020040	408240.19	2172369.42
146	053215020039	408232.7	2172475.61
147	053215020038	408232.6	2172572.35
148	05320851	405721.11	2173046.6
149	0532085101	405584.7	2173137.7
150	0532085102	405303.06	2173305.55
151	05320853	405139.09	2173395.51
152	0508435	404845.62	2173809.46
153	0508447	404800.17	2173878.92
154	0508489	404556.1	2173850.2
155	0508506	404449.7	2174060.26
156	05321581	404447.78	2174064.06
157	050847501	404626.08	2174147.58
158	0508475	404630.38	2174149.59
159	0508523014	404597.11	2174207.3
160	0508523013	404536.31	2174179.58
161	0508523012	404515.03	2174205.77
162	0508523011	404492.43	2174201.35
163	0508523010	404461.61	2174267.6
164	0508523009	404497.46	2174279.02
165	0508523008	404539.74	2174303.29
166	0508523007	404453.75	2174412.98

167	0508523006	404489.85	2174461.95
168	0508523005	404499.77	2174494.71
169	0508523004	404451.89	2174539.25
170	0508523003	404439.91	2174528.66
171	0508523002	404411.29	2174503.12
172	0508523001	404390.75	2174493.33
173	0508523	404316.65	2174587.87
174	05321970	404213.48	2174733.98
175	0508583	403923.5	2175161.56
176	050858201	403918.14	2175168.58
177	0508582	403910.95	2175177.72
178	0509077027	403906.82	2175188.35
179	0509077026	403875.67	2175220.26
180	0509077025	403675.82	2175477.76
181	0509077024	403597.23	2175609.33
182	0509077023	403595.19	2175612.22
183	0509077022	403380.55	2175915.76
184	0509077021	403234	2176118.76
185	0509077020	403223.15	2176133.12
186	0509077019	402724.52	2176845.53
187	0509077018	402500.9	2177166.52
188	0509077017	402465.75	2177216.36
189	0509077016	402297.43	2177460.88
190	0509077015	402022.18	2177852.45
191	0509077014	401923.41	2177997.09
192	0509077013	401927	2178011.83
193	0509077012	401911.95	2178033.5
194	0509077011	401886.86	2178051.24
195	0509077010	401402.8	2178751.56
196	0509077009	401324.05	2178864.25
197	0509077008	400957.98	2179393.87
198	0509077007	400835.93	2179570.57
199	0509077006	400828.81	2179579.85
200	0509077005	400519.52	2180030.62
201	0509077004	400301.24	2180365
202	0509077003	400289.03	2180402.45
203	0509077002	400185.7	2180561.57
204	0509077001	399971.02	2180919.19
205	0509077	400007.13	2180959.42
206	0509080	399913.93	2181112.01
207	0509083	399859.33	2181101.85
208	0532159901	399858.7	2181101.23
209	05321599	399827.84	2181071.14

210	050908501	399820.03	2181083.9
211	0509085	399810.61	2181099.31
212	0509089	399622.51	2181383.29
213	0509102	399220.3	2181969.91
214	05321999	398890.3	2182445.48
215	0509114	398814.72	2182555.68
216	0532199802	398808.58	2182564.52
217	0532199801	398802.35	2182573.51
218	05321998	398622.43	2182832.88
219	0509126	398312.59	2183281.32
220	05321997	398091.75	2183581.41
221	050913101	398060.65	2183628.3
222	0509131	397989.3	2183735.91
223	0509142	397704.09	2184138.49
224	05321996	397286.66	2184654.73
225	0509152	397141	2184830.97
226	050915201	396608.32	2185485.25
227	050915202	395395.89	2186974.47
228	050915203	394813.61	2187689.47
229	0509173	394019.59	2188423.9
230	2519904	393987.16	2188403.87
231	2519905	393988.02	2188360.38
232	2519906	393962.05	2188333.86
233	2519907	393925.21	2188325.14
234	2519908	393910.59	2188306.35
235	2519909	393863.54	2188155.91
236	2519910	393825.7	2188122.65
237	2519911	393773.31	2188066.11
238	2519912	393734.91	2188010.35
239	60000	393720.81	2188001.6
240	60000001	393673.52	2187776.12
241	60000002	393646.29	2187686.58
242	60000003	393682.24	2187638.78
243	60000004	393688.64	2187592.41
244	60000005	393666.62	2187517.47
245	60000006	393729.7	2187463.21
246	60000007	393777.04	2187421.14
247	60000008	393804.81	2187381.68
248	60000009	393798.68	2187287.05
249	60000010	393742.07	2187216.44
250	60000011	393750.51	2187169.1
251	60000012	393750.32	2187102.58
252	60000013	393814.68	2187084.35

253	60000014	393830.57	2187065.66
254	60000015	393823.66	2186959.52
255	60000016	393785.47	2186917.76
256	60000017	393774.67	2186882.55
257	60000018	393810.73	2186854.25
258	60000038015	393800.59	2186775.07
259	60000038014	393811.02	2186716.55
260	60000038013	393797.21	2186683.99
261	60000038012	393790.05	2186658.35
262	60000038011	393773.53	2186589.16
263	60000038010	393766.19	2186527.78
264	60000038009	393741.86	2186467.81
265	60000038008	393751.76	2186347.18
266	60000038007	393662.78	2186250.39
267	60000038006	393644.08	2186206.68
268	60000038005	393586.22	2186215.05
269	60000038004	393471.97	2186153.56
270	60000038003	393459.86	2186075.09
271	60000038002	393394.54	2186028.89
272	60000038001	393297.56	2185996.61
273	60000038	393271.2	2185976.45
274	60000039	393257.74	2185973.28
275	60000040	393205.69	2185977.63
276	60000041	393173.77	2185971.73
277	60000042	393150.07	2185908.44
278	60000043	393124.79	2185889.62
279	60000044	393089.93	2185878.69
280	60000045	393074.17	2185859.99
281	60000046	393083.84	2185846.11
282	60000047	393116.57	2185827.52
283	60000048	393124.26	2185812.62
284	60000049	393074.57	2185788.5
285	60000050	393035.22	2185735.5
286	60000051	393005.59	2185746.64
287	60000052	392937.35	2185725.78
288	60000053	392925.41	2185680.63
289	60000054	392848.1	2185585.67
290	60000055	392841.05	2185550.59
291	60000056	392887.42	2185480.17
292	60000057	392858.84	2185446.31
293	60000058	392838.96	2185436.55
294	60000059	392865.19	2185418.88
295	60000060	392879.02	2185392.07

296	60000061	392872.92	2185359.99
297	60000062	392877.07	2185268.04
298	60000063	392812.14	2185222.73
299	60000064	392801.82	2185208.1
300	60000065	392808.74	2185174.69
301	60000066	392833.47	2185115.99
302	60000067	392845.79	2185090.15
303	6000007101	392845.46	2185030.51
304	60000071	392729.25	2185013.7
305	60000072	392752.64	2184982.5
306	60000073	392721.71	2184937.11
307	60000074	392711.97	2184915.98
308	60000075	392756.07	2184868.54
309	60000076	392806.54	2184870.67
310	60000077	392855.21	2184856.77
311	60000078	392874.54	2184830.52
312	60000079	392862.66	2184780.87
313	6000008001	392858.9	2184775.94
314	60000080	392799.9	2184698.52
315	60000081	392773.24	2184705.95
316	60000082	392760.55	2184691.18
317	60000083	392766.46	2184671.8
318	60000084	392746.61	2184641.38
319	60000085	392803.25	2184588.08
320	60000086	392850.36	2184513.07
321	60000087	392867.53	2184481.93
322	60000088	392846.04	2184433.97
323	60000089	392823.04	2184433.98
324	60000090	392805.07	2184409.1
325	60000091	392808.67	2184333.66
326	60000092	392818.9	2184299.87
327	60000093	392897.12	2184219.53
328	60000094	392925.58	2184174.63
329	60000095	392963.52	2184177.93
330	60000096	392998.76	2184190.19
331	60000097	393043.66	2184171.64
332	60000098	393056.76	2184143.42
333	60000099	393085.88	2184114.53
334	60000100	393087.26	2184050.06
335	60000101	393047.26	2184026.2
336	60000102	393072.37	2183950.72
337	60000103	393078.08	2183917.35
338	60000104	393074.1	2183845.75

339	60000105	393098.12	2183821.75
340	60000106	393119.04	2183802.2
341	60000107	393095.97	2183734.7
342	60000108	393081.4	2183691.38
343	60000109	393095.69	2183607.67
344	60000110	393115.59	2183589.1
345	60000111	393188.52	2183545.64
346	60000112	393217.57	2183496.26
347	60000113	393194.61	2183447.76
348	60000114	393188.17	2183398.12
349	60000115	393217.72	2183301.74
350	60000116	393198.68	2183279.83
351	60000117	393199.49	2183241.84
352	60000118	393196.16	2183187.26
353	60000119	393206.55	2183168.98
354	60000120	393236.19	2183139.11
355	60000121	393266.22	2183067.24
356	60000122	393298.6	2183049.93
357	60000123	393328.26	2183042.05
358	6000012401	393359.39	2183021.2
359	60000124	393362.26	2183019.27
360	60000125	393396.38	2182967
361	60000126	393413.19	2182928.85
362	6000013408	393380.03	2182905.8
363	6000013407	393360.49	2182879.25
364	6000013406	393314.83	2182867.51
365	6000013405	393297.9	2182834.93
366	6000013404	393303.26	2182758.87
367	6000013403	393334.8	2182721.06
368	6000013402	393341.94	2182668.43
369	6000013401	393348.49	2182655.34
370	60000134	393352.44	2182635.01
371	60000135	393353.48	2182586.03
372	60000136	393347.31	2182523.89
373	60000137	393306.81	2182453.52
374	60000138	393290.56	2182417.67
375	60000139	393256.34	2182404.44
376	60000140	393274.22	2182363.32
377	60000141	393293.61	2182298.21
378	60000142	393325.03	2182255.38
379	60000143	393337.45	2182235.64
380	6000014401	393370.21	2182177.84
381	60000144	393373.3	2182172.39

382	60000145	393388.03	2182138.7
383	60000146	393373.28	2182102.89
384	60000147	393398.23	2182058.41
385	60000148	393408.13	2182040.12
386	60000149	393408.48	2182023.62
387	60000150	393438.54	2181974.25
388	60000151	393471.54	2181866.36
389	60000152	393477.56	2181837.96
390	60000153	393504.49	2181814.96
391	60000154	393569.32	2181748.65
392	60000155	393591.36	2181768.56
393	60000156	393646.53	2181678.08
394	60000157	393677.86	2181633.15
395	60001	393690.31	2181545.86
396	6000202	393691.39	2181516.03
397	6000201	393687.01	2181502.33
398	60002	393633.3	2180794.59
399	6000301	393473.76	2180356.45
400	60003	393404.8	2180167.06
401	60004	394030.12	2180227.15
402	6000501	394023.86	2180363.74
403	60005	394003.43	2180809.07
404	60006	393828.23	2181588.24
405	60007	394397.73	2181763.17
406	60008	394807.28	2181179.8
407	6000905	395039.2	2180842.27
408	6000904	395125.41	2180718.89
409	6000903	395166.21	2180657.43
410	6000902	395276.06	2180497.53
411	6000901	395355.85	2180381.4
412	60009	395363.04	2180370.94
413	6001102	396047.79	2179377.82
414	6001101	396085.8	2179322.8
415	60011	396100.9	2179300.96
416	6001102	396100.6	2179294.54
417	6001101	396098.98	2179260.95
418	600110604	396077.66	2179217.59
419	600110603	396016.52	2179154.82
420	600110602	395972.98	2179109.27
421	600110601	395930.74	2179095.14
422	6001106	395903.84	2179097.07
423	6001107	395882.4	2179065.02
424	6001108	395835.58	2178981.43

425	6001109	395800.64	2178950.87
426	6001110	395767.68	2178936.8
427	6001111	395736.18	2178936.23
428	6001112	395670.17	2178942.6
429	6001113	395645.18	2178939.05
430	6001114	395555.27	2178899.37
431	6001115	395508.79	2178894.27
432	6001116	395415.77	2178904.58
433	6001117	395385.3	2178894.02
434	6001118	395334.88	2178853.41
435	6001304	395298.13	2178843.92
436	6001303	395305.46	2178831.27
437	6001302	395365.27	2178743.5
438	6001301	395449.26	2178620.24
439	60013	395496.42	2178551.03
440	60014	395593.98	2178396.85
441	60015	395825.48	2178026.27
442	6001602	396227.08	2177556.23
443	6001601	396235.37	2177546.53
444	60016	396485.92	2177253.29
445	6001701	396748.37	2176956.4
446	60017	396813.8	2176882.39
447	6001801	397107.28	2176548.14
448	60018	397388.15	2176228.26
449	6001901	397600.13	2175987.39
450	60019	397934.96	2175606.95
451	6002002	398097.38	2175426.87
452	6002001	398297.72	2175204.76
453	60020	398418.71	2175070.62
454	6002102	398589.51	2174879.71
455	6002101	398608.11	2174858.91
456	60021	398748.46	2174702.04
457	6002201	398867.95	2174562.88
458	60022	399064.65	2174333.8
459	6002403	400033.48	2173225.91
460	6002402	400047.32	2173210.66
461	6002401	400061.41	2173195.13
462	60024	400646.33	2172550.74
463	60026023	400886.69	2172277.28
464	60026022	400967.3	2172187.67
465	60026021	400946.18	2172172.97
466	60026020	400941.5	2172169.84
467	60026019	400926.96	2172160.1

468	60026018	400934.25	2172139.56
469	60026017	400940.83	2172110.07
470	60026016	400947.75	2172091.94
471	60026015	400952.97	2172081.77
472	60026014	400958.97	2172072.31
473	60026013	400964.22	2172065.03
474	60026012	400968.34	2172060.68
475	60026011	400970.99	2172058.72
476	60026010	400973.52	2172058
477	60026009	400976.57	2172058.17
478	60026008	400979.43	2172058.81
479	60026007	400990.47	2172063.14
480	60026006	400998.91	2172066.86
481	60026005	401012.98	2172074.08
482	60026004	401021.52	2172078.49
483	60026003	401042.25	2172098.69
484	60026002	401054.04	2172084.79
485	60026001	401217.88	2171894.26
486	60026	401273.64	2171824.87
487	6002702	401388.25	2171681.5
488	6002701	401463.54	2171587.8
489	60027	401650.07	2171356.43
490	0508919020	401704.72	2171215.74
491	0508919019	401716.25	2171189.42
492	0508919018	401721.85	2171173.97
493	0508919017	401725.19	2171157.3
494	0508919016	401727.05	2171140.8
495	0508919015	401726.15	2171128.57
496	0508919014	401726.04	2171123.2
497	0508919013	401729.6	2171115.72
498	0508919012	401732.1	2171109.53
499	0508919011	401732.06	2171084.35
500	0508919010	401743.09	2171084.61
501	0508919009	401757.83	2171078.84
502	0508919008	401769.69	2171068.8
503	0508919007	401786.41	2171036.78
504	0508919006	401794.04	2171029.66
505	0508919005	401803.72	2171027.22
506	0508919004	401812.94	2171027.75
507	0508919003	401822.54	2171031.67
508	0508919002	401836.36	2171034.36
509	0508919001	401856.11	2171031.18
510	0508919	401880.8	2171037.62

511	60029	401928.78	2170971.94
512	60037053	401974.19	2170964.41
513	60037052	402012.5	2170955.65
514	60037051	402016.82	2170953.45
515	60037050	402022	2170949.81
516	60037049	402027.27	2170944.64
517	60037048	402033.89	2170936.75
518	60037047	402044.79	2170923.06
519	60037046	402050.31	2170918.31
520	60037045	402058.05	2170913.7
521	60037044	402063.73	2170911.58
522	60037043	402093.51	2170902.68
523	60037042	402107.33	2170899.01
524	60037041	402155.07	2170888.15
525	60037040	402169.07	2170885.56
526	60037039	402183.13	2170883.45
527	60037038	402202.98	2170881.33
528	60037037	402225.55	2170880.7
529	60037036	402239.88	2170881.31
530	60037035	402251.99	2170882.22
531	60037034	402274.84	2170884.79
532	60037033	402309.59	2170888.96
533	60037032	402330.94	2170891.12
534	60037031	402352.62	2170892.13
535	60037030	402390.08	2170892.02
536	60037029	402488.73	2170890.9
537	60037028	402569.59	2170889.82
538	60037027	402642.01	2170889.27
539	60037026	402666.78	2170890.41
540	60037025	402731.7	2170897.56
541	60037024	402894.61	2170920.6
542	60037023	402904.39	2170913.77
543	60037022	402934.44	2170871.51
544	60037021	402940.1	2170827.24
545	60037020	402933.18	2170789.97
546	60037019	402915.51	2170779.72
547	60037018	402906.46	2170772.07
548	60037017	402894.75	2170760.36
549	60037016	402884.11	2170749.87
550	60037015	402881.83	2170730.15
551	60037014	402913.72	2170694.76
552	60037013	402967.08	2170633.01
553	60037012	402990.93	2170603.39

554	60037011	402993.09	2170575.37
555	60037010	403005.09	2170501.22
556	60037009	403022.81	2170445.81
557	60037008	403046.88	2170423.23
558	60037007	403073.43	2170418.28
559	60037006	403142.15	2170458.38
560	60037005	403174.5	2170493.89
561	60037004	403284.75	2170383.77
562	60037003	403311.54	2170401.32
563	60037002	403372.79	2170442.31
564	60037001	403392.34	2170456.59
565	60037	403436.8	2170410.28
566	60038	403685.87	2170439.66
567	60039	403984.7	2170471.65
568	60040	404359.96	2170511.83
569	60041	404416.19	2170516.73
570	60042	404693.72	2170549.82
571	60043	405190.64	2170605.83
572	60044	405608.45	2170652.1
573	6004501	405804.25	2170675.16
574	60045	405804.89	2170675.24
575	60046	405888.91	2170606.53
576	60047	405961.31	2170549.75
577	60048	406137.78	2170401.27
578	60052014	406149.87	2170377.79
579	60052013	406152.47	2170358.89
580	60052012	406153.28	2170355.97
581	60052011	406155.35	2170354.05
582	60052010	406195.44	2170303.69
583	60052009	406242.09	2170247.16
584	60052008	406268.81	2170221.52
585	60052007	406336.31	2170167.21
586	60052006	406380.81	2170117.56
587	60052005	406413.5	2170085.08
588	60052004	406459.18	2170025.03
589	60052003	406544.28	2170033.27
590	60052002	406556.45	2170028.28
591	60052001	406564.4	2170040.4
592	60052	406616.35	2170068.32
593	60053	406599.79	2170347.62
594	60054	406797.48	2170555.32
595	6005501	406991.13	2170756.64
596	60055	407022.09	2170788.83

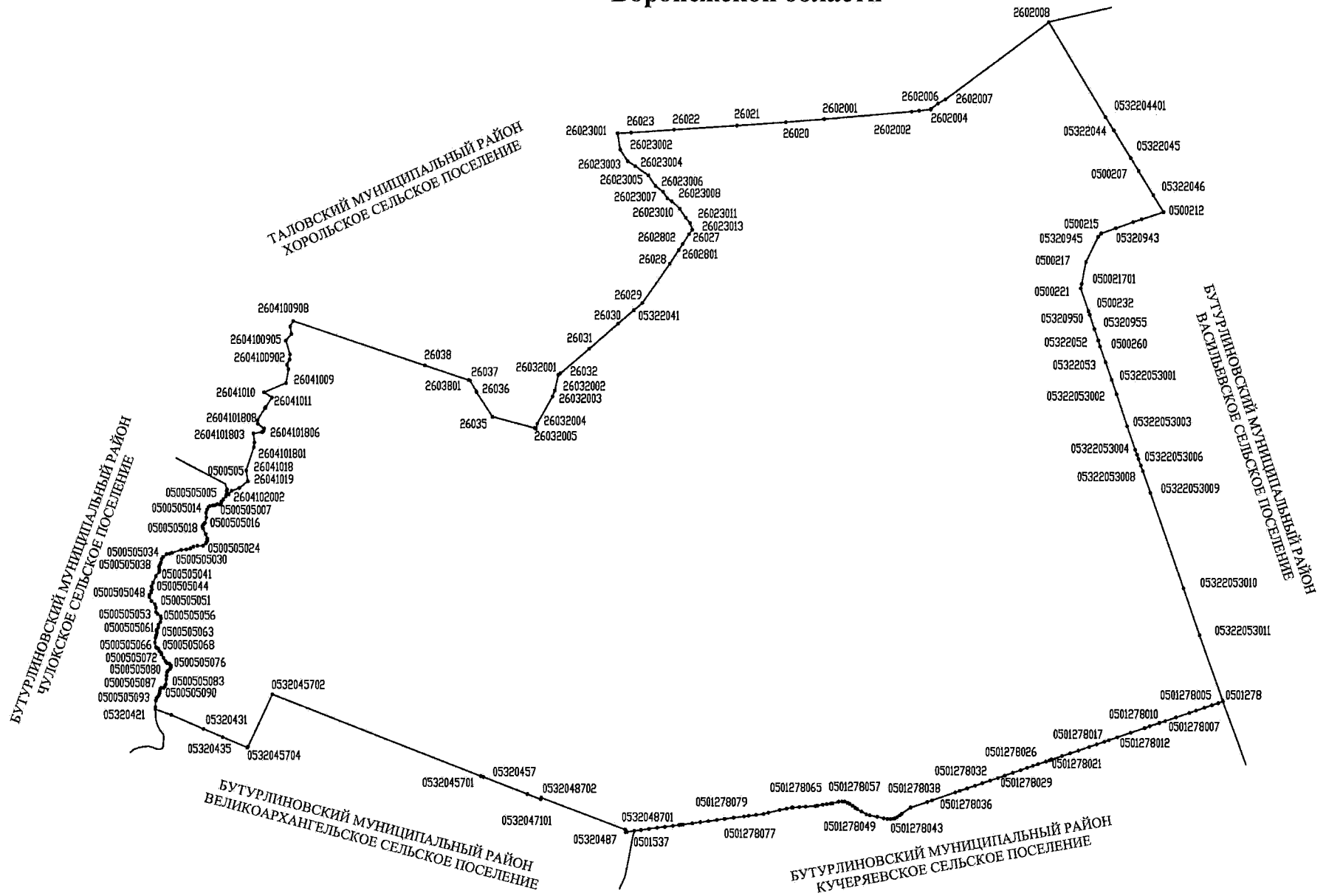
597	60056	407125.26	2170869.55
598	60057	407166.66	2170889.76
599	6005801	407436.2	2170877.89
600	60058	407547.82	2170872.98
601	60059	407713.87	2170876.93
602	60060	407772.96	2170866.02
603	60061	407930.33	2170781.86
604	60062	407982.19	2170747.85
605	60063	408020.7	2170712.57
606	60064	408038.23	2170646.21
607	60065	408158.22	2170658.07
608	60066	408295.41	2170597.82
609	60067	408433.42	2170531.95
610	60068	408549.36	2170459.93
611	60069	408703.51	2170298.82
612	60070	408831.42	2170217.51
613	60071	408882.36	2170121.32
614	60072	408923.58	2170061.67
615	60073	408943.58	2169960.09
616	60074	408849.93	2169866.27
617	60075	408805.29	2169908.28
618	60076	408792.99	2169831.69
619	60077	408797.22	2169743.29
620	6007901	408762.43	2169671.23
621	60079	408747.9	2169611.04
622	60080	408686.72	2169446.59
623	60081	408599.78	2169420.84
624	60082	408484.18	2169420.68
625	60083	408464.96	2169376.47
626	60084	408395.2	2169520.64
627	60087	408556.59	2169674.49
628	60088	408668.82	2169791.12
629	60089	408609.48	2169919.5
630	60090	408531.64	2170039.24
631	60091	408431.56	2169964.71
632	60092	408391.73	2170044.83
633	60093	408341.11	2170047.6
634	60094	408140.95	2169910.22
635	60095	407741.68	2169721.03
636	60096	407703.12	2169752.19
637	60097	407567.17	2169681.35
638	60098	407431.5	2169575.81
639	6009901	407456.82	2169538.47

640	60099	407523.52	2169440.13
641	60100	407687.55	2169269.51
642	60101	407775.3	2168986.6
643	60102	407827.91	2168958.62
644	60103	407878.66	2168908.52
645	60104	407931.35	2168829.64
646	60105	407968.44	2168766.66
647	60106	408045.51	2168679.99
648	60107	408163.72	2168666.79
649	60108	408544.18	2168456.89
650	60109	408775.05	2168329.42
651	60110	408830.33	2168295.17
652	60111	409035.76	2168134.36
653	60112	409048.78	2168094.9
654	60113	409125.48	2168078.98
655	60114	409255.98	2167966.17
656	60115	409302.84	2167961.98
657	60116	409341.46	2168039.97
658	60117	409440.6	2168017.36
659	60118	409522.66	2167821.24
660	60119	409556.5	2167755.59
661	60120	409599.55	2167799.93
662	60121	409662.45	2167782.97
663	60122	409698.07	2167753.66
664	60123	409722.35	2167669.53
665	60124	409747.49	2167531.91
666	60125	409776.82	2167395.2
667	6012601	409803.07	2167332.32
668	60126	409818.75	2167294.78
669	60127	409885.32	2167179.96
670	60128	409910.26	2167108.93
671	60129	409931.38	2167015.14
672	60131	409919.6	2166852.21
673	60132	409881.19	2166849.44
674	60133	409849.33	2166800.27
675	60134	409817.69	2166666.68
676	60135	409892.45	2166659.09
677	60136	409876.5	2166149.81
678	60137	410132.85	2166270.42
679	60138	410657.11	2166517.05
680	60139	410528.45	2166859.93
681	60140	410504.72	2166938.54
682	60141	410494.17	2167052.15

683	60142	410506.68	2167155.42
684	6014301	410510.28	2167205.86
685	60143	410513.51	2167251.1
686	6014401	410515.67	2167343.6
687	60144	410515.7	2167344.89
688	60145	410741.14	2167240.27
689	60146	410700.06	2167054.93
690	60147	410711.7	2166952.5
691	60148	410767.31	2166779.77
692	60149	410910.91	2166614.14
693	60150	410880.31	2166590.63
694	60151	410924.56	2166451.83
695	60152	410978.77	2166323.52
696	60153	410891.71	2166279.73
697	60154	410791.68	2166262.75
698	60155	410727.76	2166228.47
699	60156	410870.2	2165912.27
700	60157	410983.53	2165686.67
701	60158	411170.53	2165317.34
702	60159	411416.2	2165367.07
703	60160	411771.83	2165031.29
704	6016101	412327.4	2164517.4
705	60161	412351.01	2164495.56
706	60162	412620.52	2164236.88
707	60163	412675.58	2164195.29
708	60164	412727.49	2164017.99
709	60165	412805.84	2163771.2
710	60166	412867.32	2163780.63
711	60167	412843.86	2163697.26
712	60168	412728.9	2163690.46
713	60169	412671.55	2163668.53
714	60170	412432.76	2163882.62
715	60171	412375.24	2163692.41
716	60172	412289.95	2163759.76
717	60173	412236.98	2163807.77
718	60174	412151.78	2163721.93
719	60175	412319.96	2163629.81
720	60176	412555.3	2163437.1
721	60177	412743.56	2163342.63
722	60178	412851.27	2163365.52
723	60179	412935.53	2163534.13
724	60180	412985.05	2163612.78
725	60181	412960.74	2163793.4

726	60182	413120.14	2163815.27
727	60183	413265.69	2163624.8
728	60184	413344.28	2163511.48
729	60185	413392.03	2163378.03
730	60186	413436.62	2163268.85
731	60187	413886.5	2163664.91
732	60188	414289.67	2163144.92
733	60189	414461.33	2162918.31
734	60190	414538.58	2162942.83
735	60191	414631.64	2162962.42
736	60192	414886.65	2163037.85
737	60193	415239.16	2163155.15
738	05320826	415254.76	2163160.1
739	60194	415524.51	2163245.66
740	60195	415833.54	2163348.22
741	60196	415973.73	2163191.89
742	60197	416105.4	2163046.03
743	60198	416258.05	2163507.1
744	60199	416649.96	2163250.69
745	60200	416940.79	2163488.25
746	60201	417087.37	2162998.76
747	60202	417750.61	2163505.64

Карта-схема границ Сериковского сельского поселения Бутурлиновского муниципального района Воронежской области



**Перечень координат характерных точек границ Сериковского
сельского поселения Бутурлиновского муниципального района
Воронежской области**

№ п/п	Номер характерной точки границ	Координаты	
		X	Y
1	0500505	432617.76	2199849.63
2	2604102002	432555	2199871
3	2604102001	432600	2199905
4	26041020	432634	2200000
5	26041019	432720	2200105
6	26041018	432853	2200085
7	2604101801	433140.78	2200179.72
8	2604101802	433196.01	2200186.86
9	2604101803	433310	2200172
10	2604101804	433327.38	2200280.57
11	2604101805	433338.98	2200298.66
12	2604101806	433373	2200305
13	2604101807	433430	2200225
14	2604101808	433472	2200220
15	2604101809	433621.85	2200316.03
16	0500422	433630.24	2200321.41
17	050042201	433638.64	2200326.79
18	26041011	433756	2200402
19	26041010	433820	2200302
20	26041009	433935	2200575
21	2604100901	434107	2200607
22	2604100902	434162	2200585
23	2604100903	434226	2200620
24	2604100904	434289	2200624
25	2604100905	434460	2200570
26	2604100906	434543	2200642
27	2604100907	434634	2200623
28	2604100908	434703.6	2200662.38
29	26040	434703.19	2200663.29
30	26038	434156.12	2202313.34
31	2603801	433976.19	2202858.26
32	26037	433970.53	2202875.41
33	2603701	433834.33	2202953.21
34	26036	433823.34	2202959.49
35	26035	433519.72	2203155.65
36	26034	433382.85	2203676.04
37	26032005	433372	2203696

38	26032004	433434	2203710
39	26032003	433773	2203900
40	26032002	433850	2203928
41	26032001	434044	2203970
42	26032	434060.56	2203992.58
43	26031	434365.32	2204350.78
44	26030	434677.68	2204705.93
45	05322041	434845.73	2204901.73
46	26029	434937.01	2205008.08
47	26028	435423.16	2205347.88
48	2602801	435596.74	2205459.95
49	2602802	435672.22	2205508.69
50	26027	435795.21	2205588.1
51	26023013	435850	2205628
52	26023012	435932	2205600
53	26023011	436000	2205545
54	26023010	436111	2205470
55	26023009	436204	2205371
56	26023008	436241	2205312
57	26023007	436321	2205260
58	26023006	436395	2205162
59	26023005	436524	2205075
60	26023004	436640	2204910
61	26023003	436698	2204819
62	26023002	436845	2204725
63	26023001	437045	2204691
64	26023	437053.42	2204859.78
65	26022	437092.58	2205395.81
66	26021	437143.62	2206182.33
67	26020	437187.03	2206794.23
68	2602001	437225.82	2207272.1
69	2602002	437319.16	2208350.71
70	2602003	437329.44	2208442.73
71	2602004	437345.29	2208584.46
72	2602005	437351.23	2208588.9
73	2602006	437418.75	2208673.99
74	2602007	437469.45	2208766.79
75	2602008	438428.25	2210049.55
76	0532204401	437253.8	2210760.3
77	05322044	437087.67	2210864.6
78	05322045	436744.05	2211075.88
79	0500207	436583.06	2211172.93
80	05322046	436281.66	2211357.47

81	0500212	436074.12	2211484.54
82	05320939	436072.58	2211479.83
83	05320941	435985.34	2211212.24
84	0500214	435951	2211106.93
85	05320943	435874.72	2210892.56
86	0500215	435809.81	2210710.14
87	0500216	435805.67	2210706.46
88	05320945	435764.39	2210669.8
89	0500217	435449.51	2210520.65
90	050021701	435177.01	2210467.5
91	0500221	435122.07	2210456.78
92	0500232	434840	2210553.32
93	05320950	434795.63	2210568.5
94	05320955	434618.72	2210627.72
95	05322052	434477.64	2210674.95
96	0500260	434402.86	2210698.55
97	05322053	434207.25	2210766.68
98	05322053001	433991.19	2210843.13
99	05322053002	433812.29	2210905
100	05322053003	433412.48	2211038.72
101	05322053004	433122.63	2211137.61
102	05322053005	433060.81	2211160.13
103	05322053006	433007.5	2211179.34
104	05322053007	432928.12	2211207.84
105	05322053008	432860.7	2211231.63
106	05322053009	432591.64	2211329.33
107	05322053010	431410.23	2211740.09
108	05322053011	430831.07	2211941.04
109	05322053012	430019.49	2212227.53
110	0501278	430010.61	2212230.77
111	0501278001	429991.2	2212173.26
112	0501278002	429964.17	2212093.29
113	0501278003	429933.04	2212001.19
114	0501278004	429898.69	2211899.58
115	0501278005	429870.6	2211816.48
116	0501278006	429814.69	2211652.78
117	0501278007	429769.02	2211518.27
118	0501278008	429744.36	2211445.96
119	0501278009	429703.84	2211327.14
120	0501278010	429681.56	2211261.79
121	0501278011	429621.99	2211088.69
122	0501278012	429565.54	2210924.64
123	0501278013	429530.04	2210819.76

124	0501278014	429509.99	2210761.64
125	0501278015	429477.3	2210665.69
126	0501278016	429445.32	2210571.83
127	0501278017	429400.24	2210439.52
128	0501278018	429364.78	2210334.15
129	0501278019	429331.45	2210235.14
130	0501278020	429287.63	2210104.97
131	0501278021	429277.25	2210078.62
132	0501278022	429262.74	2210034.46
133	0501278023	429230.2	2209935.52
134	0501278024	429210.06	2209874.29
135	0501278025	429183.85	2209798.18
136	0501278026	429156.1	2209717.57
137	0501278027	429123.52	2209622.95
138	0501278028	429088.45	2209521.09
139	0501278029	429059.41	2209436.11
140	0501278030	429027.06	2209341.54
141	0501278031	428994.27	2209245.69
142	0501278032	428962.4	2209152.52
143	0501278033	428929.22	2209055.51
144	0501278034	428898.24	2208964.93
145	0501278035	428878.78	2208909.37
146	0501278036	428778.9	2208623.05
147	0501278037	428759.96	2208565.15
148	0501278038	428690.04	2208360.39
149	0501278039	428615.13	2208253.86
150	0501278040	428593.36	2208227.96
151	0501278041	428572.3	2208197.61
152	0501278042	428557.75	2208171.92
153	0501278043	428549.17	2208147.03
154	0501278044	428548.07	2208115.33
155	0501278045	428548.56	2208077.29
156	0501278046	428557.17	2208031.44
157	0501278047	428574.37	2207950.07
158	0501278048	428593.79	2207858.22
159	0501278049	428605.63	2207815.28
160	0501278050	428641.41	2207755.33
161	0501278051	428673.4	2207701.16
162	0501278052	428684.64	2207680.63
163	0501278053	428711.24	2207648.31
164	0501278054	428734.85	2207612.38
165	0501278055	428747.96	2207585.55
166	0501278056	428763.19	2207548

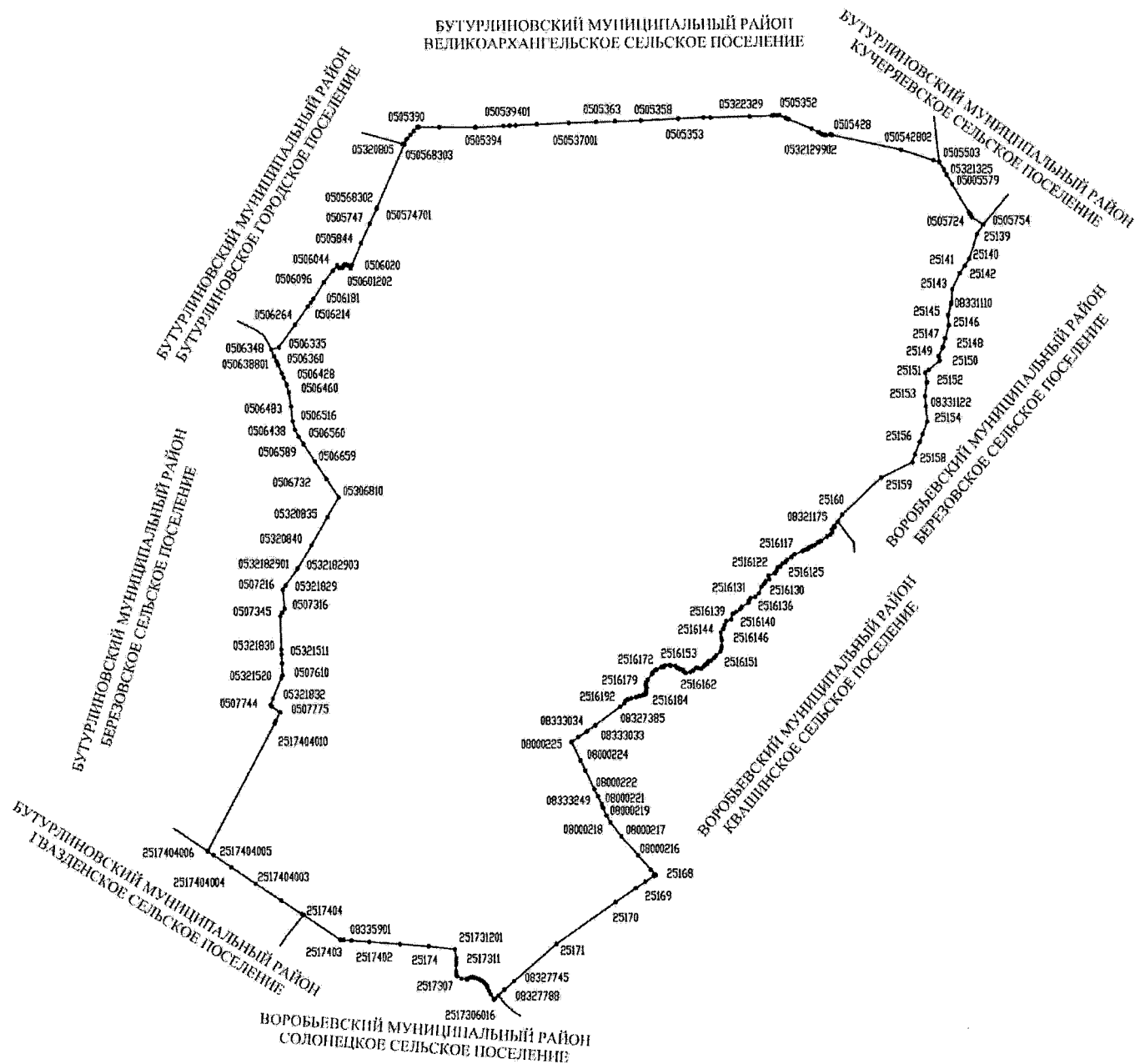
167	0501278057	428765.91	2207515.91
168	0501278058	428762.62	2207470.82
169	0501278059	428741.66	2207397.28
170	0501278060	428739.47	2207374.82
171	0501278061	428732.75	2207327.7
172	0501278062	428724.62	2207276.42
173	0501278063	428714.33	2207211.59
174	0501278064	428708.95	2207186.43
175	0501278065	428700.5	2207065.48
176	0501278066	428695.07	2206987.72
177	0501278067	428689.13	2206903.83
178	0501278068	428687.2	2206893.94
179	0501278069	428674.23	2206827.38
180	0501278070	428657.46	2206741.37
181	0501278071	428624.45	2206600.71
182	0501278072	428609.41	2206543.19
183	0501278073	428596.38	2206446.84
184	0501278074	428584	2206355.24
185	0501278075	428576.16	2206297.24
186	0501278076	428559.5	2206170.62
187	0501278077	428544.47	2206056.35
188	0501278078	428532.16	2205962.73
189	0501278079	428517.32	2205854.37
190	0501278080	428503.52	2205753.62
191	0501278081	428489.98	2205654.77
192	0501278082	428474.02	2205538.26
193	0501278083	428471.87	2205512.69
194	0501278084	428468.81	2205485.81
195	0501278085	428458.42	2205408.61
196	0501278086	428444.72	2205306.85
197	0501278087	428431.96	2205211.99
198	0501278088	428418.35	2205110.8
199	0501278089	428405.2	2205013.08
200	0501537	428393.72	2204927.79
201	050153701	428381.61	2204837.75
202	05320487	428379.4	2204820.27
203	0532048701	428410.28	2204815.72
204	0532048702	428805.46	2203777.29
205	0532047101	428785.07	2203768.97
206	05320466	428850.28	2203601.49
207	05320457	429060.53	2203061.55
208	0532045701	429071.59	2203028.8
209	0532045702	430082.02	2200420.05

210	0532045703	429434.58	2200120.31
211	0532045704	429421.37	2200109.84
212	05320444	429422.48	2200107.26
213	05320435	429550.8	2199807.64
214	05320431	429653.51	2199567.8
215	05320424	429823.96	2199169.87
216	05320421	429896.94	2198972
217	0500505094	429921.2	2198970.81
218	0500505093	430003.58	2198975.34
219	0500505092	430028.64	2198982.73
220	0500505091	430046.78	2198996.73
221	0500505090	430070.73	2199014.27
222	0500505089	430095.76	2199022.5
223	0500505088	430124.32	2199024.89
224	0500505087	430147.75	2199030.54
225	0500505086	430159.16	2199044.38
226	0500505085	430159.3	2199070.67
227	0500505084	430174.9	2199085.46
228	0500505083	430204.87	2199098.05
229	0500505082	430268.61	2199107.22
230	0500505081	430312.49	2199110.43
231	0500505080	430353.69	2199113.92
232	0500505079	430371.13	2199124.49
233	0500505078	430395.77	2199151.31
234	0500505077	430416.58	2199161.95
235	0500505076	430437.65	2199161.59
236	0500505075	430457.45	2199143.42
237	0500505074	430467.48	2199111.47
238	0500505073	430491.48	2199094.24
239	0500505072	430529.93	2199071.41
240	0500505071	430573.52	2199045.32
241	0500505070	430596.39	2199039.92
242	0500505069	430615.46	2199017.49
243	0500505068	430645.21	2199006.32
244	0500505067	430653.21	2198988.72
245	0500505066	430664.48	2198975.43
246	0500505065	430723.78	2198961.56
247	0500505064	430783.42	2198968.86
248	0500505063	430810.13	2198979.64
249	0500505062	430840.26	2198987.96
250	0500505061	430865.64	2198983.46
251	0500505060	430882.4	2198987.24
252	0500505059	430908.96	2199003.94

253	0500505058	430942.56	2199008.11
254	0500505057	430976.58	2199030.06
255	0500505056	431022.69	2199039.6
256	0500505055	431045.56	2199034.2
257	0500505054	431076.84	2198994.27
258	0500505053	431096.69	2198974.4
259	0500505052	431154.85	2198973.2
260	0500505051	431195.58	2198960.59
261	0500505050	431234.52	2198917.45
262	0500505049	431282.34	2198890.61
263	0500505048	431308.48	2198889.52
264	0500505047	431341.59	2198914
265	0500505046	431359.24	2198916.1
266	0500505045	431380.11	2198924.2
267	0500505044	431417.33	2198917.44
268	0500505043	431460.68	2198937.07
269	0500505042	431541.55	2198972.82
270	0500505041	431594.49	2199013.84
271	0500505040	431612.07	2199018.48
272	0500505039	431640.02	2199012.35
273	0500505038	431658.58	2199011.09
274	0500505037	431683.56	2199023.52
275	0500505036	431708.58	2199034.26
276	0500505035	431753.83	2199044.62
277	0500505034	431779.55	2199061.31
278	0500505033	431813.96	2199101.91
279	0500505032	431818.19	2199136.73
280	0500505031	431830.04	2199170.03
281	0500505030	431867.74	2199285.23
282	0500505029	431873.81	2199348.89
283	0500505028	431885.21	2199400.81
284	0500505027	431909.6	2199437.79
285	0500505026	431917.68	2199487.95
286	0500505025	431919.44	2199555.74
287	0500505024	431949.73	2199592.85
288	0500505023	431965.89	2199601.23
289	0500505022	431980.52	2199608.81
290	0500505021	432009.21	2199606.93
291	0500505020	432065.26	2199587.9
292	0500505019	432131.7	2199557.25
293	0500505018	432158.93	2199546.02
294	0500505017	432182.22	2199558.42
295	0500505016	432201.97	2199578.35

296	0500505015	432269.77	2199596.86
297	0500505014	432328.83	2199593.14
298	0500505013	432368.98	2199605.08
299	0500505012	432398.07	2199621.84
300	0500505011	432411.1	2199640.77
301	0500505010	432417.01	2199675.63
302	0500505009	432420.58	2199702.81
303	0500505008	432432.56	2199730.19
304	0500505007	432428.45	2199761.43
305	0500505006	432442.4	2199777
306	0500505005	432470.11	2199781.03
307	0500505004	432493.12	2199805.27
308	0500505003	432532.01	2199834.96
309	0500505002	432558.69	2199846.59
310	0500505001	432602.5	2199846.75

Карта-схема границ Филиппенковского сельского поселения Бутурлиновского муниципального района Воронежской области



**Перечень координат характерных точек границ Филиппенковского
сельского поселения Бутурлиновского муниципального района
Воронежской области**

№ п/п	Номер характерной точки границ	Координаты	
		X	Y
1	05320805	419277.43	2196944.2
2	05322441	419360.56	2197015.98
3	0532244101	419379.48	2197031.24
4	0532244102	419447.57	2197091.69
5	0532244103	419522.21	2197157.97
6	0505390	419595.26	2197222.84
7	05321289	419595.15	2197236.74
8	0532128901	419595	2197251.2
9	0505393	419591.16	2197638.27
10	0505396	419588.61	2198313.21
11	0505394	419588.4	2198325.93
12	050539401	419612.76	2198845.92
13	0505381	419618.4	2198966.49
14	050538101	419618.53	2198968.96
15	050538102	419624.38	2199077.27
16	0505370	419645.77	2199473.81
17	050537001	419667.38	2200079.81
18	0505363	419685.69	2200593.4
19	050536301	419696.93	2200946.78
20	0505358	419712.29	2201429.65
21	0505353	419747.44	2202123.57
22	0505347	419768.54	2202592.66
23	0505346	419769.52	2202728.5
24	05322329	419786.87	2203467.97
25	0505339	419803.25	2203879.29
26	050533901	419805.45	2203906.71
27	050533902	419811.44	2203981.33
28	050533903	419811.85	2203986.48
29	0505352	419814.07	2204014.17
30	05322328	419754.99	2204140.13
31	0532232801	419734.1	2204192.22
32	0505408	419557.53	2204632.35
33	0505429	419490.75	2204760.29
34	050542901	419469.79	2204800.46
35	05321299	419447.26	2204843.62
36	0532129901	419441.35	2204873.7
37	0532129902	419436.73	2204901.21

38	0505428	419450.45	2204984.39
39	050542801	419438.44	2205019.78
40	050542802	419159.99	2206321.24
41	050542803	418963.31	2206931.99
42	050542804	418932.33	2207036.89
43	0505503	418931.4	2207039.74
44	0505521	418787.49	2207126.16
45	05321325	418694.49	2207179.19
46	05005579	418519.71	2207278.84
47	05322330	417999.12	2207590.41
48	050572401	417958.12	2207615.82
49	0505724	417902.15	2207648.89
50	0505754	417765.06	2207863.73
51	25139	417588.67	2207750.26
52	25140	417127.03	2207604.25
53	25141	417001.27	2207522.92
54	25142	416857.72	2207430.07
55	25143	416558.85	2207283.39
56	25144	416310.76	2207272.26
57	08331110	416282.98	2207264.08
58	25145	416075.36	2207202.97
59	25146	415884.38	2207221.34
60	25147	415643.89	2207153.44
61	25148	415479.94	2207108.32
62	08331115	415457.59	2207098.1
63	25149	415305.7	2207028.69
64	25150	415224.58	2207047.59
65	2515001	415221.68	2207044.02
66	2515002	415053.77	2206840.55
67	25151	415000.19	2206775.61
68	0506442	414824.02	2206806.35
69	25152	414815.57	2206807.82
70	25153	414563.01	2206768.8
71	08331122	414376.98	2206786.41
72	25154	414087.31	2206813.84
73	25155	413858.39	2206728.82
74	25156	413719.18	2206676.43
75	08320982	413708.14	2206672.23
76	25157	413483.29	2206586.66
77	25158	413331.2	2206536.83
78	25159	413048.07	2205945.78
79	25160	412354.86	2205211.97
80	08321175	412222.42	2205128.45

81	25161	412220.31	2205127.12
82	2516101	412139.07	2205056.36
83	2516102	412119.02	2205071.29
84	2516103	412072.69	2205024.14
85	2516104	412028.71	2205022.99
86	2516105	411981.32	2204992.33
87	2516106	411944.55	2204927.22
88	2516107	411864.96	2204811.96
89	2516108	411838.63	2204760.88
90	2516109	411782.87	2204694.7
91	2516110	411773.51	2204653.18
92	2516111	411758.6	2204627.13
93	2516112	411739.26	2204585.08
94	2516113	411713.83	2204561.99
95	2516114	411703.91	2204541.46
96	2516115	411698	2204512.94
97	2516116	411688.09	2204487.91
98	251611601	411671.52	2204464.2
99	2516117	411669.19	2204460.86
100	2516118	411612.57	2204314.74
101	2516119	411565.72	2204257.63
102	2516120	411506.46	2204165.99
103	2516121	411468.53	2204143.9
104	2516122	411440.18	2204087.34
105	2516123	411385.3	2204043.71
106	2516124	411364.42	2203997.17
107	2516125	411304.01	2203969.02
108	2516126	411259.57	2203942.41
109	2516127	411214.39	2203823.32
110	2516128	411146.86	2203839.14
111	2516129	411111.53	2203774.57
112	2516130	411057.64	2203738.93
113	2516131	411007.76	2203691.31
114	2516132	410884.4	2203645
115	2516133	410818.6	2203571.36
116	2516134	410791.81	2203487.8
117	2516135	410741.92	2203449.67
118	2516136	410705.94	2203445.09
119	2516137	410627.77	2203320.41
120	2516138	410588.86	2203287.31
121	251613801	410542.04	2203215.11
122	2516139	410500.23	2203150.62
123	2516140	410394.31	2203120.85

124	0507364	410361.62	2203028.47
125	2516141	410361.56	2203028.29
126	2516142	410288.15	2202994.61
127	2516143	410219.72	2202973.43
128	2516144	410146.36	2202923.26
129	2516145	410047.85	2202933.01
130	2516146	410002.82	2202948.4
131	2516147	409896.34	2202945.62
132	2516148	409842.38	2202935.49
133	2516149	409798.43	2202918.37
134	2516150	409726.65	2202838.21
135	2516151	409676.25	2202800.09
136	2516152	409624.4	2202743.47
137	2516153	409605.05	2202687.92
138	2516154	409566.59	2202672.83
139	2516155	409548.68	2202640.79
140	251615501	409544.31	2202636.44
141	2516156	409510.13	2202602.29
142	2516157	409476.05	2202551.95
143	2516158	409485.22	2202495.77
144	2516159	409486.5	2202462.3
145	2516160	409437.69	2202404.89
146	2516161	409407.12	2202354.19
147	2516162	409394	2202266.14
148	2516163	409415.73	2202234.45
149	2516164	409446.55	2202213.62
150	2516165	409463.73	2202157.26
151	2516166	409490.91	2202113.77
152	2516167	409524.33	2202077.54
153	2516168	409526.65	2201991.08
154	2516169	409544.98	2201969.77
155	2516170	409536.35	2201894.9
156	2516171	409507.21	2201859.26
157	2516172	409503.8	2201818.1
158	2516173	409454.21	2201728.65
159	2516174	409444.02	2201707.24
160	2516175	409408.57	2201666.35
161	2516176	409367.46	2201642.76
162	2516177	409264.4	2201564.75
163	2516178	409208.47	2201536.09
164	2516179	409175.42	2201523.8
165	2516180	409117.05	2201545.48
166	2516181	409071.13	2201542.8

167	2516182	409032.61	2201529.81
168	2516183	409022.66	2201541.44
169	2516184	408990.23	2201526.19
170	2516185	408979.64	2201476.24
171	2516186	408969.34	2201457.84
172	2516187	408959.72	2201408.95
173	2516188	408939.53	2201348.64
174	2516189	408916.01	2201257.67
175	2516190	408896.95	2201193.91
176	2516191	408873.86	2201157
177	2516192	408823.15	2201135.54
178	08327385	408758.21	2201049.59
179	25162	408409.2	2200587.71
180	08333033	408301.39	2200432.2
181	08333034	408292.64	2200419.31
182	08000001	408186.01	2200262.23
183	08000225	408097.2	2200134.49
184	08000224	407746.31	2200306.36
185	08000223	407557.93	2200398.31
186	08000222	407206.05	2200569.8
187	08333249	407070.78	2200635.86
188	08000221	406914.47	2200712.2
189	08000220	406855.78	2200732.63
190	08000219	406710.48	2200795.45
191	08000218	406580.29	2200872.34
192	08000217	406319.21	2201076.13
193	08000216	405966.23	2201386.27
194	08000215	405695.22	2201627.33
195	25168	405598.89	2201719.2
196	08327458	405586.4	2201700.83
197	2516801	405575.74	2201685.16
198	08334450	405467.48	2201525.89
199	25169	405345.64	2201346.65
200	25170	405084.66	2200968.7
201	25171	404301.35	2199858.6
202	08327745	403603.89	2199062.57
203	25172	403443.28	2198879.27
204	08327788	403334.06	2198766.66
205	25173	403276.6	2198707.42
206	2517306016	403256.48	2198685.55
207	2517306015	403356.51	2198620.34
208	2517306014	403423.42	2198589.37
209	2517306013	403486.23	2198561.04

210	2517306012	403529.39	2198539.59
211	2517306011	403566.43	2198511.57
212	2517306010	403592.19	2198482.79
213	251730609	403616.11	2198444.47
214	251730608	403640.07	2198399.88
215	251730607	403656.13	2198366.29
216	251730606	403669.53	2198323.19
217	251730605	403677.96	2198271.74
218	251730604	403670.53	2198235.11
219	251730603	403651.85	2198192.04
220	251730602	403639.89	2198184.93
221	251730601	403642.41	2198164.86
222	2517306	403653.89	2198073.09
223	2517307	403694.11	2197985.93
224	2517308	403719.94	2197971.52
225	2517309	403776.45	2197971.31
226	2517310	403911.03	2197968.91
227	2517311	403958.99	2197970.5
228	2517312	404029.32	2197978.12
229	251731201	404200.74	2197944.06
230	25174	404256.48	2197450.61
231	2517401	404296.93	2196910.05
232	2517402	404340.43	2196328.93
233	08335901	404365.87	2195988.91
234	08335902	404376.99	2195840.4
235	2517403	404381.88	2195774.98
236	2517404	404846.61	2195086
237	2517404001	404863.07	2195054.54
238	2517404002	405120.32	2194665.16
239	2517404003	405435.94	2194187.45
240	2517404004	405743.84	2193733.03
241	2517404005	405972.64	2193400.08
242	2517404006	406044.55	2193293.16
243	2517404007	406046.32	2193294.32
244	2517404008	406048.63	2193295.56
245	2517404009	406054.41	2193301.92
246	2517404010	408447.03	2194539.97
247	2517404011	408495.48	2194560.21
248	0507775	408659.59	2194640.65
249	050777501	408769.38	2194485.54
250	0507744	408796.16	2194460.89
251	05321832	408918.48	2194508.77
252	05321520	409290.49	2194659.64

253	0507610	409350.67	2194684.05
254	05321831	409574.42	2194675.24
255	05321511	409745.93	2194667.44
256	05321830	409843.8	2194662.99
257	0507345	410463.5	2194641.61
258	050734501	410528.9	2194680.86
259	0507316	410598.71	2194722.75
260	05321494	410951.86	2194688.1
261	0507216	410957.94	2194687.51
262	05321829	411035.43	2194741.38
263	0532182901	411340.18	2194957.14
264	0532182902	411349.9	2194963.99
265	0532182903	411359.47	2194969.89
266	05320840	411790.92	2195225.62
267	05320835	412312.7	2195522.35
268	05306810	412685.26	2195735.87
269	0506732	413027.22	2195505.68
270	0506659	413355.45	2195288.04
271	0506589	413682.72	2195070.77
272	0506560	413817.83	2194981.08
273	0506438	413947.67	2194912.63
274	0506516	414110.15	2194868.35
275	0506483	414385.44	2194838.12
276	0506460	414647.83	2194795.46
277	0506446	414786.27	2194757.67
278	0506428	414919.6	2194700.73
279	0506420	415010.26	2194662.22
280	0506388	415159.4	2194595.3
281	050638801	415224.3	2194566.19
282	0506360	415319.19	2194523.29
283	0506348	415447.51	2194465.28
284	0506335	415484.98	2194609.68
285	0506264	415911.38	2194910.17
286	0506214	416251.52	2195154.3
287	0506196	416322.88	2195206.87
288	0506181	416396.32	2195260.98
289	0506096	416702.89	2195455.06
290	0506044	416918.23	2195619.69
291	0506012	417017.4	2195705.26
292	050601201	416985.88	2195720.86
293	050601202	416974.38	2195752.89
294	050601203	416974.59	2195791.9
295	050601204	416990.29	2195813.36

296	050601205	417018.78	2195828.24
297	050601206	417032.06	2195842.87
298	050601207	417034.16	2195870.04
299	050601208	417017.37	2195914.71
300	0506020	416965.16	2195955.41
301	0506008	417028.03	2195986.11
302	0505844	417429.19	2196156.32
303	0505747	417798.3	2196322.62
304	050574701	418066.31	2196447.79
305	0505683	418076.65	2196452.62
306	050568301	418083.61	2196455.56
307	050568302	418092.06	2196456.66
308	050568303	419268.17	2196975.3
309	050568304	419270.25	2196968.34
310	050568305	419273.93	2196955.97

Перечень координат характерных точек границ Чулокского сельского поселения Бутурлиновского муниципального района Воронежской области

№ п/п	Номер характерной точки границ	Координаты	
		X	Y
1	29139550803	438608.31	2189884.49
2	29139550804	438158.08	2190349.96
3	26076	438034.19	2190484.55
4	26075	437295.02	2191245.13
5	2607501	437184.1	2191360.66
6	2607502	437176.72	2191368.14
7	2607503	437171.55	2191373.71
8	26074	437167.74	2191377.68
9	26073	436713.99	2191838.31
10	26072	435955.64	2192614.5
11	26071	435604.86	2192977.32
12	26070	435336.27	2193251.57
13	26069	435134.58	2193455.96
14	2606901	434955.69	2193637.13
15	26068	434815.77	2193778.85
16	26067	434572.37	2194029.85
17	2606701	434570.29	2194079.66
18	2606702	434565.03	2194205.42
19	2606703	434544.05	2194707.15
20	26066	434542.49	2194744.25
21	26065	434410.43	2195119.63
22	2606501	434339.39	2195551.27
23	26064	434311.1	2195723.13
24	26063	434435.69	2195952.21
25	26062	434205.94	2196015.63
26	2605902	434087.39	2196599.64
27	2605901	434036.46	2196646.26
28	26059	433844.96	2197326.43
29	26057	433632.76	2197879.62
30	26058	433463.36	2198272.68
31	2605801	433384.5	2198459.92
32	2605802	433340.36	2198564.74
33	26056	433332.33	2198583.79
34	2605601	433306.73	2198616.23
35	26055	433301.4	2198622.97
36	2605501	433291	2198633.64
37	26054	433229.38	2198696.88

38	26053	433261.99	2198735.49
39	26052	433089.56	2199058.32
40	26051	432920.43	2199377.86
41	26050	432819.87	2199571.55
42	2605001	432809.77	2199590.68
43	26049	432685.03	2199826.72
44	0500505	432617.76	2199849.63
45	0500505001	432602.5	2199846.75
46	0500505002	432558.69	2199846.59
47	0500505003	432532.01	2199834.96
48	0500505004	432493.12	2199805.27
49	0500505005	432470.11	2199781.03
50	0500505006	432442.4	2199777
51	0500505007	432428.45	2199761.43
52	0500505008	432432.56	2199730.19
53	0500505009	432420.58	2199702.81
54	0500505010	432417.01	2199675.63
55	0500505011	432411.1	2199640.77
56	0500505012	432398.07	2199621.84
57	0500505013	432368.98	2199605.08
58	0500505014	432328.83	2199593.14
59	0500505015	432269.77	2199596.86
60	0500505016	432201.97	2199578.35
61	0500505017	432182.22	2199558.42
62	0500505018	432158.93	2199546.02
63	0500505019	432131.7	2199557.25
64	0500505020	432065.26	2199587.9
65	0500505021	432009.21	2199606.93
66	0500505022	431980.52	2199608.81
67	0500505023	431965.89	2199601.23
68	0500505024	431949.73	2199592.85
69	0500505025	431919.44	2199555.74
70	0500505026	431917.68	2199487.95
71	0500505027	431909.6	2199437.79
72	0500505028	431885.21	2199400.81
73	0500505029	431873.81	2199348.89
74	0500505030	431867.74	2199285.23
75	0500505031	431830.04	2199170.03
76	0500505032	431818.19	2199136.73
77	0500505033	431813.96	2199101.91
78	0500505034	431779.55	2199061.31
79	0500505035	431753.83	2199044.62
80	0500505036	431708.58	2199034.26

81	0500505037	431683.56	2199023.52
82	0500505038	431658.58	2199011.09
83	0500505039	431640.02	2199012.35
84	0500505040	431612.07	2199018.48
85	0500505041	431594.49	2199013.84
86	0500505042	431541.55	2198972.82
87	0500505043	431460.68	2198937.07
88	0500505044	431417.33	2198917.44
89	0500505045	431380.11	2198924.2
90	0500505046	431359.24	2198916.1
91	0500505047	431341.59	2198914
92	0500505048	431308.48	2198889.52
93	0500505049	431282.34	2198890.61
94	0500505050	431234.52	2198917.45
95	0500505051	431195.58	2198960.59
96	0500505052	431154.85	2198973.2
97	0500505053	431096.69	2198974.4
98	0500505054	431076.84	2198994.27
99	0500505055	431045.56	2199034.2
100	0500505056	431022.69	2199039.6
101	0500505057	430976.58	2199030.06
102	0500505058	430942.56	2199008.11
103	0500505059	430908.96	2199003.94
104	0500505060	430882.4	2198987.24
105	0500505061	430865.64	2198983.46
106	0500505062	430840.26	2198987.96
107	0500505063	430810.13	2198979.64
108	0500505064	430783.42	2198968.86
109	0500505065	430723.78	2198961.56
110	0500505066	430664.48	2198975.43
111	0500505067	430653.21	2198988.72
112	0500505068	430645.21	2199006.32
113	0500505069	430615.46	2199017.49
114	0500505070	430596.39	2199039.92
115	0500505071	430573.52	2199045.32
116	0500505072	430529.93	2199071.41
117	0500505073	430491.48	2199094.24
118	0500505074	430467.48	2199111.47
119	0500505075	430457.45	2199143.42
120	0500505076	430437.65	2199161.59
121	0500505077	430416.58	2199161.95
122	0500505078	430395.77	2199151.31
123	0500505079	430371.13	2199124.49

124	0500505080	430353.69	2199113.92
125	0500505081	430312.49	2199110.43
126	0500505082	430268.61	2199107.22
127	0500505083	430204.87	2199098.05
128	0500505084	430174.9	2199085.46
129	0500505085	430159.3	2199070.67
130	0500505086	430159.16	2199044.38
131	0500505087	430147.75	2199030.54
132	0500505088	430124.32	2199024.89
133	0500505089	430095.76	2199022.5
134	0500505090	430070.73	2199014.27
135	0500505091	430046.78	2198996.73
136	0500505092	430028.64	2198982.73
137	0500505093	430003.58	2198975.34
138	0500505094	429921.2	2198970.81
139	05320421	429896.94	2198972
140	053204210001	429863.03	2198973.65
141	053204210002	429806.62	2198973.98
142	053204210003	429755.03	2198982.91
143	053204210004	429693.11	2199000.07
144	053204210005	429636.77	2199029.23
145	053204210006	429587.75	2199067.9
146	053204210007	429558.88	2199077.37
147	053204210008	429517.65	2199076.38
148	053204210009	429472.31	2199071.89
149	053204210010	429436.14	2199071.02
150	053204210011	429412.08	2199057.72
151	053204210012	429400.91	2199034.56
152	053204210013	429403.09	2198984.59
153	053204210014	429424.64	2198934.24
154	053204210015	429433.45	2198887.82
155	053204210016	429430.95	2198824.17
156	053204210017	429415.13	2198754.26
157	053204210018	429394.6	2198703.74
158	053204210019	429360.42	2198659.68
159	053204210020	429276.71	2198578.81
160	053204210021	429207.21	2198533.04
161	053204210022	429167.15	2198520.21
162	053204210023	429107.71	2198507.75
163	053204210024	429029.03	2198490.59
164	053204210025	428980.87	2198465.69
165	053204210026	428912.27	2198449.62
166	053204210027	428866.92	2198445.13

167	053204210028	428781.07	2198444.75
168	053204210029	428679.01	2198420.25
169	053204210030	428624.35	2198418.08
170	053204210031	428560.98	2198426.73
171	053204210032	428500.52	2198452.4
172	053204210033	428468.8	2198473.68
173	053204210034	428451.41	2198494.45
174	053204210035	428393.21	2198530.35
175	053204210036	428292.64	2198576.26
176	053204210037	428245.98	2198589.54
177	053204210038	428174.97	2198600.55
178	053204210039	428126.36	2198592.59
179	053204210040	428056.41	2198563.77
180	053204210041	427979.08	2198559.36
181	053204210042	427928.31	2198569.16
182	053204210043	427890.7	2198590.3
183	053204210044	427864.01	2198643.92
184	053204210045	427838.32	2198660.25
185	053204210046	427726.49	2198655.01
186	053204210047	427705.44	2198655.35
187	053204210048	427660.96	2198681.41
188	053204210049	427633.52	2198700.25
189	053204210050	427586.07	2198711.82
190	053204210051	427552.51	2198707.62
191	053204210052	427522.69	2198689.1
192	053204210053	427482.19	2198629.62
193	053204210054	427450.81	2198606.81
194	053204210055	427408.35	2198588.83
195	053204210056	427342.46	2198597.42
196	053204210057	427271.86	2198624.54
197	053204210058	427207.08	2198654.35
198	053204210059	427154.95	2198683.61
199	053204210060	427104.97	2198695.13
200	053204210061	427019.82	2198699.85
201	053204210062	426950.43	2198744.81
202	053204210063	426874.07	2198766.71
203	053204210064	426862.93	2198768.78
204	053204210065	426826.93	2198775.44
205	053204210066	426790.87	2198729.94
206	053204210067	426750.12	2198679.78
207	053204210068	426734.78	2198560.71
208	053204210069	426742.22	2198462.71
209	053204210070	426762.83	2198395.1

210	053204210071	426777.64	2198360.44
211	053204210072	426778.85	2198357.62
212	053204210073	426784.56	2198325.51
213	053204210074	426787.5	2198308.62
214	053204210075	426788.38	2198303.53
215	053204210076	426804.25	2198260.24
216	053204210077	426805.36	2198257.21
217	053204210078	426804	2198198.67
218	053204210079	426804.26	2198186.12
219	053204210080	426804.89	2198154.59
220	053204210081	426808.54	2198135.65
221	053204210082	426809.61	2198130.08
222	053204210083	426809.83	2198119.06
223	053204210084	426802.79	2198090.94
224	053204210085	426802.65	2198056.17
225	053204210086	426797.1	2198038.25
226	053204210087	426797.49	2198018.75
227	053204210088	426800.33	2198003.54
228	053204210089	426797.25	2197989.06
229	053204210090	426774.49	2197946.94
230	053204210091	426773.64	2197945.35
231	053204210092	426773.15	2197943.89
232	053204210093	426764.09	2197916.33
233	053204210094	426762.82	2197895.11
234	053204210095	426771.16	2197858.8
235	053204210096	426778.3	2197839.43
236	053204210097	426779.46	2197836.8
237	053204210098	426791.08	2197810.3
238	053204210099	426791.58	2197809.16
239	053204210100	426795.59	2197769.52
240	053204210101	426801.32	2197744.89
241	053204210102	426812.5	2197717.16
242	053204210103	426816.4	2197707.49
243	053204210104	426817.01	2197706.47
244	053204210105	426839.15	2197669.3
245	053204210106	426845.54	2197657.93
246	053204210107	426869.8	2197614.76
247	053204210108	426884.56	2197594.57
248	053204210109	426890.68	2197584.63
249	053204210110	426899.77	2197573.75
250	053204210111	426997.28	2197457.06
251	053204210112	426998.63	2197451.56
252	053204210113	427007.84	2197427.46

253	053204210114	427014.38	2197396.2
254	053204210115	427041.77	2197378.08
255	053204210116	427064.08	2197360.7
256	053204210117	427065.45	2197358.63
257	053204210118	427076.13	2197342.6
258	053204210119	427078.01	2197339.76
259	053204210120	427081.26	2197327.06
260	053204210121	427081.68	2197325.42
261	053204210122	427080.88	2197306.4
262	053204210123	427080.54	2197298.26
263	053204210124	427078.38	2197289.21
264	053204210125	427075.86	2197278.66
265	053204210126	427080.15	2197260.37
266	053204210127	427088.65	2197189.01
267	053204210128	427093.54	2197170.45
268	053204210129	427105.26	2197126.04
269	053204210130	427123.01	2197058.14
270	053204210131	427153.3	2197076.97
271	053204210132	427158.03	2197080.03
272	053204210133	427166.33	2197075.39
273	053204210134	427194.17	2197071.9
274	053204210135	427213.99	2197060.92
275	053204210136	427217.2	2197047
276	053204210137	427206.76	2197033.34
277	053204210138	427209.7	2197023.16
278	053204210139	427230.85	2197014.32
279	053204210140	427306.36	2196981.66
280	053204210141	427221.48	2196987.82
281	053204210142	427201.4	2196968.54
282	053204210143	427199.25	2196946.58
283	053204210144	427220.41	2196944.98
284	053204210145	427209.16	2196931.05
285	053204210146	427228.71	2196927.84
286	053204210147	427214.52	2196913.65
287	053204210148	427223.35	2196901.87
288	053204210149	427226.03	2196871.62
289	053204210150	427266.18	2196821.01
290	053204210151	427295.64	2196776.03
291	053204210152	427309.02	2196753.54
292	053204210153	427302.7	2196733.87
293	053204210154	427304.78	2196730.13
294	053204210155	427413.75	2196537.29
295	053204210156	427413.62	2196537.23

296	053204210157	427493.06	2196396.95
297	053204210158	427527.19	2196336.67
298	053204210159	427527.7	2196335.66
299	053204210160	427528.07	2196334.99
300	053204210161	427541.39	2196308
301	05320524	427785.11	2195815.83
302	05322193	427943.65	2195533.09
303	05320508	428016.31	2195405.58
304	05320492	428320.02	2194906.36
305	0532049201	428319.56	2194906.01
306	0532049202	428058.08	2194693.89
307	0532049203	427821.88	2194511.11
308	0501641	427901.33	2194416.73
309	0501564	428247.89	2194012.87
310	0501546	428327.19	2193921.85
311	0501534	428415.56	2193743.71
312	0501519	428531.73	2193571.12
313	0501505	428618.91	2193414.14
314	0501486	428777.99	2193303.29
315	0501476	428889.76	2193090.8
316	0501430	429295.46	2192440.11
317	0501378	429466.27	2192135.41
318	0501338	429703.86	2191730.15
319	0501289	429929.04	2191358.58
320	0501236	430137.92	2191001.98
321	0501129	430352.66	2190698.02
322	050112901	430355.14	2190695.28
323	050112902	430363.83	2190684.93
324	050112903	430369.33	2190674.56
325	0501132	430372.8	2190664.92
326	0501100	430459.27	2190524.2
327	050110001	430477.52	2190478.95
328	0501107	430482.72	2190466.12
329	050110701	430487.29	2190452.98
330	0501075	430530.15	2190329.59
331	0501079	430525.13	2190258.96
332	0501089	430508.84	2190199.11
333	0501127	430374.7	2189942.8
334	0501149	430363.36	2189914.36
335	050114901	430359.79	2189905.36
336	0501154	430355.25	2189893.88
337	050115401	430350.3	2189868.18
338	050115402	430348.8	2189866.53

339	050115403	430344.08	2189841.99
340	0501160	430333.49	2189780.81
341	050116001	430308.7	2189697.34
342	0501197	430294.21	2189641.91
343	0501194	430216.29	2189425.1
344	050119401	430209.15	2189361.44
345	0501208	430196.79	2189203.61
346	0501190	430239.76	2188776.5
347	050119001	430227.66	2188697.54
348	0501206	430197.84	2188611.67
349	0501195	430210.48	2188505.76
350	050119501	430214.5	2188460.48
351	0501192	430227.11	2188318.46
352	050119201	430052	2188296.43
353	0501266	430041.13	2188295.06
354	050126601	429908.76	2188249.49
355	0501296	429905.26	2188248.29
356	0501328	429755.93	2188189.54
357	0501372	429492.14	2188049.4
358	050137201	429304.48	2188011.67
359	05322156	429146.59	2187979.91
360	0501503	428606.62	2187885.28
361	0501507	428645	2187844
362	0501494	428659.69	2187803.4
363	050149401	428704.96	2187746.06
364	0501489	428735.15	2187669.95
365	0501484	428800.44	2187650.91
366	050148401	428926.3	2187486.53
367	0501469	428969.63	2187429.94
368	050146901	428982.01	2187433.38
369	050146902	429007.05	2187440.34
370	050146903	429098.03	2187465.64
371	050146904	429106.2	2187467.91
372	0501445	429119.93	2187471.73
373	0501439	429171.43	2187486.52
374	0501452	429239.52	2187433.58
375	0501421	429322.83	2187381.6
376	0501403	429389.95	2187343.93
377	0501392	429427.29	2187329.78
378	0501376	429472.46	2187286.85
379	0501371	429499.62	2187275.18
380	0501367	429528.4	2187273.69
381	0501361	429572.3	2187286.72

382	0501357	429607.86	2187283.59
383	0501342	429681.47	2187284.12
384	0501331	429740.75	2187277.76
385	0501332	429791.65	2187260.32
386	0501304	429883.36	2187216.04
387	0501285	429922.52	2187184.09
388	0501290	429962.35	2187175.9
389	0501258	430029.59	2187122.96
390	0501270	430072.91	2187100.37
391	0501241	430135.99	2187038.92
392	0501123	430393.33	2187049.84
393	0501090	430503.01	2187053.02
394	05321036	430777.98	2187064.79
395	0532103601	430823.04	2187066.51
396	0532103602	431025.08	2187077.22
397	0532103603	431693.2	2187103.24
398	05322121	431965.89	2187118.6
399	05321025	431967.79	2187118.68
400	05321021	432045.67	2187122.23
401	0500586	432086.35	2187124.1
402	050058601	432098.73	2187124.66
403	0500536	432424.36	2187139.6
404	0500489	432814.1	2187153.81
405	05321013	433012.54	2187154.99
406	0500466	433090.98	2187155.46
407	0500439	433465.05	2187151.55
408	05321001	433465.23	2187150.29
409	0500431	433551.79	2186517.78
410	0500333	433856.52	2186197.98
411	291395509	434125.47	2185924.95
412	291395508	434322.01	2185719.5
413	29139550801	434327.19	2185724.69
414	29139550802	436763.96	2188088.32

»;

7) приложение 8.1 изложить в следующей редакции:

*«Приложение 8.1
к Закону Воронежской области
«Об установлении границ, наделении
соответствующим статусом, определении
административных центров отдельных
муниципальных образований Воронежской
области»
от 15.10.2004 № 63-ОЗ*

**ТЕКСТОВОЕ ОПИСАНИЕ
ГРАНИЦ ПАВЛОВСКОГО МУНИЦИПАЛЬНОГО РАЙОНА
ВОРОНЕЖСКОЙ ОБЛАСТИ**

I. Линия прохождения границы Павловского муниципального района по смежеству с Лискинским муниципальным районом

От точки стыка 45000 границ Павловского, Лискинского и Каменского муниципальных районов линия границы идет в юго-восточном направлении по реке Дон, далее по границе земель лесного фонда (урочище Прияр и урочище Новомаксимовское), пересекает озеро, снова по границе земель лесного фонда (урочище Прияр и урочище Новомаксимовское), далее по южной границе земель лесного фонда (урочище Прияр), пересекает озеро Ольховатое, вновь по южной границе земель лесного фонда (урочище Прияр) до точки 45009.

От точки 45009 линия границы идет в северо-восточном направлении по южной границе земель лесного фонда (урочище Прияр) до точки 45011.

От точки 45011 линия границы в юго-восточном направлении пересекает древесно-кустарниковую растительность до точки 45012.

От точки 45012 линия границы идет в северо-восточном направлении по южной стороне лесной полосы вдоль границы Донского участкового лесничества Давыдовского лесничества (земли лесного фонда), далее по южной стороне лесной полосы, пересекает полевую дорогу, по южной стороне лесной полосы до точки стыка 20000569 границ Покровского, Песковского сельских поселений Павловского муниципального района и Лискинского муниципального района.

От точки стыка 20000569 линия границы идет в северо-восточном направлении по южной стороне лесной полосы, пересекает балку Глубокий Яр, далее по южной стороне лесной полосы, пересекает балку Лопасная, по южной стороне лесной полосы, пересекает грунтовую дорогу, затем по южной стороне лесной полосы, по балке Сумная, по южной стороне лесной полосы, вновь по балке Сумная, по южной стороне лесной полосы, по сельскохозяйственным угодьям до точки стыка 46000 границ Павловского, Лискинского и Бобровского муниципальных районов.

Протяженность границы Павловского муниципального района по смежеству с Лискинским муниципальным районом составляет 9679 м.

II. Линия прохождения границы Павловского муниципального района по смежеству с Бобровским муниципальным районом

От точки стыка 46000 границ Павловского, Бобровского и Лискинского муниципальных районов линия границы идет в юго-восточном направлении по сельскохозяйственным угодьям вдоль восточной стороны лесной полосы, затем по восточной стороне лесной полосы, далее по балке Сколбин Яр, вновь по восточной стороне лесной полосы, затем по балке Сколбин Яр, далее по восточной стороне лесной полосы до точки 4600501.

От точки 4600501 линия границы идет в северо-восточном направлении по лесной полосе, затем по полевой дороге вдоль сельскохозяйственных угодий, пересекает полевую дорогу, далее по полевой дороге вдоль сельскохозяйственных угодий до точки 46010.

От точки 46010 линия границы идет в юго-восточном направлении по западной и южной границам земель лесного фонда (урочище Большой Лес) до точки 46031.

От точки 46031 линия границы идет в северо-восточном направлении по южной границе земель лесного фонда (урочище Большой Лес) до точки 46036.

От точки 46036 линия границы идет в юго-восточном направлении по южной границе земель лесного фонда (урочище Большой Лес) до точки 46041.

От точки 46041 линия границы идет в юго-восточном направлении по южной границе земель лесного фонда (урочище Большой Лес) до точки 46042.

От точки 46042 линия границы идет в северо-восточном направлении по южной границе земель лесного фонда (урочище Большой Лес), затем пересекает реку Битюг до точки 460440002.

От точки 460440002 линия границы идет в юго-западном направлении по западной границе земель лесного фонда (урочище Поповские Ольхи) в пойме реки Битюг до точки 460440005.

От точки 460440005 линия границы идет в общем юго-восточном направлении по западной и южной границам земель лесного фонда (урочище Поповские Ольхи) в пойме реки Битюг до точки 460440045.

От точки 460440045 линия границы идет в северо-восточном направлении по южной границе земель лесного фонда (урочище Поповские Ольхи) в пойме реки Битюг до точки стыка 46044011 границ Лосевского, Песковского сельских поселений Павловского муниципального района и Бобровского муниципального района.

От точки стыка 46044011 линия границы идет в северо-западном направлении по южной границе земель лесного фонда (урочище Поповские Ольхи) в пойме реки Битюг до точки 46044012.

От точки 46044012 линия границы идет в северо-восточном направлении по южной границе земель лесного фонда (урочище Поповские Ольхи) в пойме реки Битюг, затем по южной границе земель лесного фонда (урочище Поповские Ольхи) до точки 46045.

От точки 46045 линия границы идет в юго-восточном направлении по древесно-кустарниковой растительности, затем пересекает полевую дорогу до точки 46046.

От точки 46046 линия границы в северо-восточном направлении пересекает полевую дорогу, затем идет по южной стороне лесного массива, далее по северной границе земель лесного фонда (урочище Затон), затем по южной стороне лесного массива, пересекает автомобильную дорогу М-4 «Дон» Москва – Воронеж – Ростов-на-Дону – Краснодар – Новороссийск,

далее по южной стороне лесной полосы, затем по сельскохозяйственным угодьям, далее по южной стороне лесной полосы, пересекает балку Сухой Яр, затем по полевой дороге вдоль сельскохозяйственных угодий, далее по северной стороне лесной полосы, затем по южной стороне лесной полосы, пересекает балку Ольховатка, по южной стороне лесной полосы, пересекает полевую дорогу, снова по южной стороне лесной полосы, далее по балке до точки стыка 46070 границ Ливенского, Лосевского сельских поселений Павловского муниципального района и Бобровского муниципального района.

От точки стыка 46070 линия границы идет в северо-восточном направлении по балке до точки 46072.

От точки 46072 линия границы идет в северо-западном направлении по западной границе земель лесного фонда (урочище Сухая Ярушка 3-я) до точки 46073.

От точки 46073 линия границы идет в восточном направлении по северной границе земель лесного фонда (урочище Сухая Ярушка 3-я) до точки 46074.

От точки 46074 линия границы идет в северо-восточном направлении по балке, затем по древесно-кустарниковой растительности до точки 46076.

От точки 46076 линия границы идет в северо-западном направлении по западной границе земель лесного фонда (урочище Сухая Ярушка 2-я) до точки 46077.

От точки 46077 линия границы идет в северо-восточном направлении по западной границе земель лесного фонда (урочище Сухая Ярушка 2-я), затем по балке до точки 46081.

От точки 46081 линия границы идет в северо-западном направлении по балке до точки 46082.

От точки 46082 линия границы идет в северо-восточном направлении по балке, затем по северной границе земель лесного фонда (урочище Сухая Ярушка 1-я), далее по балке, затем по западной границе земель лесного фонда (урочище Крученое), далее по балке, пересекает полевую дорогу, затем по балке, далее по восточной стороне лесной полосы, пересекает полевую дорогу, затем по восточной стороне лесной полосы, далее по балке Холодная Копанка, по сельскохозяйственным угодьям, затем по западной стороне лесной полосы, далее по лесной полосе, затем по балке, далее по лесной полосе, затем по северной стороне лесной полосы до точки стыка 49000 границ Павловского, Бобровского и Бутурлиновского муниципальных районов.

Протяженность границы Павловского муниципального района по смежеству с Бобровским муниципальным районом составляет 32347,5 м.

III. Линия прохождения границы Павловского муниципального района по смежеству с Бутурлиновским муниципальным районом

От точки стыка 49000 границ Павловского, Бобровского и Бутурлиновского муниципальных районов линия границы в северо-восточном направлении пересекает лесную полосу, далее идет по сельскохозяйственным угодьям, пересекает автомобильную дорогу, затем по северной стороне лесной полосы, по древесно-кустарниковой растительности, по сельскохозяйственным угодьям, пересекает балку до точки 60207.

От точки 60207 линия границы идет в юго-восточном направлении по южной стороне лесной полосы до точки стыка 6020401 границ Павловского муниципального района и Нижнекисляйского городского поселения, Пузевского сельского поселения Бутурлиновского муниципального района.

От точки стыка 6020401 линия границы идет в общем юго-западном направлении по западной границе земель лесного фонда (урочище 1-я Корабельная дача) до точки 5320826.

От 5320826 линия границы идет в юго-западном направлении по западной границе земель лесного фонда (урочище 1-я Корабельная дача) до точки 60189.

От точки 60189 линия границы идет в общем юго-восточном направлении по западной границе земель лесного фонда (урочище 1-я Корабельная дача) до точки 60174.

От точки 60174 линия границы идет в общем северо-восточном направлении по западной границе земель лесного фонда (урочище 1-я Корабельная дача) до точки 60166.

От точки 60166 линия границы идет в юго-западном направлении по западной границе земель лесного фонда (урочище 1-я Корабельная дача) до точки 60165.

От точки 60165 линия границы идет в юго-восточном направлении по западной границе земель лесного фонда (урочище 1-я Корабельная дача) до точки 60155.

От точки 60155 линия границы идет в северо-восточном направлении по южной границе земель лесного фонда (урочище 1-я Корабельная дача) до точки 60152.

От точки 60152 линия границы идет в юго-восточном направлении по южной границе земель лесного фонда (урочище 1-я Корабельная дача) до точки 60144.

От точки 60144 линия границы идет в юго-западном направлении по лесному массиву, пересекает полевую дорогу, далее по склону балки, по лесному массиву до точки 60141.

От точки 60141 линия границы идет в северо-западном направлении по лесному массиву, по склону балки, снова по лесному массиву до точки 60138.

От точки 60138 линия границы идет в юго-западном направлении по лесному массиву, пересекает грунтовую дорогу, пересекает балку, далее по восточной стороне лесного массива до точки стыка 60136 границ Ливен-

ского, Воронцовского сельских поселений Павловского муниципального района и Бутурлиновского муниципального района.

От точки стыка 60136 линия границы идет в общем северо-восточном направлении по северной границе Красного участкового лесничества Воронцовского лесничества (земли лесного фонда) до точки 60129.

От точки 60129 линия границы идет в юго-восточном направлении по северной границе Красного участкового лесничества Воронцовского лесничества (земли лесного фонда) до точки 60098.

От точки 60098 линия границы идет в северо-восточном направлении по северной границе Красного участкового лесничества Воронцовского лесничества (земли лесного фонда) до точки 60090.

От точки 60090 линия границы идет в северо-западном направлении по северной границе Красного участкового лесничества Воронцовского лесничества (земли лесного фонда) до точки 60088.

От точки 60088 линия границы идет в юго-западном направлении по северной границе Красного участкового лесничества Воронцовского лесничества (земли лесного фонда) до точки 60084.

От точки 60084 линия границы идет в северо-западном направлении по северной границе Красного участкового лесничества Воронцовского лесничества (земли лесного фонда) до точки 60083.

От точки 60083 линия границы идет в общем северо-восточном направлении по северной границе Красного участкового лесничества Воронцовского лесничества (земли лесного фонда) до точки 60073.

От точки 60073 линия границы идет в общем юго-восточном направлении по северной границе Красного участкового лесничества Воронцовского лесничества (земли лесного фонда) до точки 60057.

От точки 60057 линия границы идет в юго-западном направлении по северной границе Красного участкового лесничества Воронцовского лесничества (земли лесного фонда) вдоль приусадебных земельных участков деревни Чернавка до точки 60053.

От точки 60053 линия границы идет в северо-западном направлении по северной границе Красного участкового лесничества Воронцовского лесничества (земли лесного фонда) до точки 60052.

От точки 60052 линия границы идет в юго-восточном направлении по восточной стороне Красного участкового лесничества Воронцовского лесничества (земли лесного фонда) вдоль приусадебных земельных участков деревни Чернавка до точки 60052004.

От точки 60052004 линия границы идет в юго-восточном направлении по восточной стороне Красного участкового лесничества Воронцовского лесничества (земли лесного фонда) вдоль приусадебных земельных участков деревни Чернавка, далее по восточной границе Красного участкового лесничества Воронцовского лесничества (земли лесного фонда) до точки 60045.

От точки 60045 линия границы идет в юго-западном направлении по восточной границе Красного участкового лесничества Воронцовского лесничества (земли лесного фонда) до точки 60037.

От точки 60037 линия границы идет в общем юго-восточном направлении по восточной границе Красного участкового лесничества Воронцовского лесничества (земли лесного фонда), далее по восточной стороне Красного участкового лесничества Воронцовского лесничества (земли лесного фонда) вдоль приусадебных земельных участков поселка Красный до точки 60037015.

От точки 60037015 линия границы идет в северо-восточном направлении по восточной стороне Красного участкового лесничества Воронцовского лесничества (земли лесного фонда) вдоль приусадебных земельных участков поселка Красный до точки 60037021.

От точки 60037021 линия границы идет в юго-восточном направлении по восточной стороне Красного участкового лесничества Воронцовского лесничества (земли лесного фонда) вдоль приусадебных земельных участков села Пузево до точки 60037024.

От точки 60037024 линия границы идет в юго-западном направлении по восточной стороне Красного участкового лесничества Воронцовского лесничества (земли лесного фонда) вдоль приусадебных земельных участков села Пузево, далее по восточной стороне Красного участкового лесничества Воронцовского лесничества (земли лесного фонда), снова по восточной стороне Красного участкового лесничества Воронцовского лесничества (земли лесного фонда) вдоль приусадебных земельных участков села Пузево до точки 60037038.

От точки 60037038 линия границы идет в общем юго-восточном направлении по восточной стороне Красного участкового лесничества Воронцовского лесничества (земли лесного фонда) вдоль приусадебных земельных участков села Пузево, далее по восточной границе Красного участкового лесничества Воронцовского лесничества (земли лесного фонда) вдоль реки Осередь, пересекает реку Осередь, по восточной границе Красного участкового лесничества Воронцовского лесничества (земли лесного фонда), по грунтовой дороге, по сельскохозяйственным угодьям вдоль полевой дороги, по сельскохозяйственным угодьям, далее по пойме реки Осередь, пересекает реку Осередь до точки 60026003.

От точки 60026003 линия границы идет в юго-западном направлении по западной стороне приусадебных земельных участков села Пузево до точки 60026010.

От точки 60026010 линия границы идет в юго-восточном направлении по южной стороне приусадебных земельных участков села Пузево до точки 60026019.

От точки 60026019 линия границы идет в северо-восточном направлении по восточной стороне приусадебных земельных участков села Пузево до точки 60026022.

От точки 60026022 линия границы идет в юго-восточном направлении по сельскохозяйственным угодьям вдоль полевой дороги, пересекает автомобильную дорогу «Павловск-Калач-Петропавловка»-Бутурлиновка, далее по западной стороне лесной полосы, пересекает Юго-Восточную железную дорогу, далее по сельскохозяйственным угодьям, затем по западной стороне лесной полосы, пересекает балку, по лесной полосе, по сельскохозяйственным угодьям вдоль западной стороны лесной полосы, пересекает полевую дорогу, пересекает лесную полосу, далее по балке, по пойме реки Яр Даниловский до точки 6001304.

От точки 6001304 линия границы идет в северо-восточном направлении по пойме реки Яр Даниловский, пересекает реку Яр Даниловский, по пойме реки Яр Даниловский до точки 60011.

От точки 60011 линия границы в юго-восточном направлении пересекает полевую дорогу, далее идет по сельскохозяйственным угодьям вдоль западной стороны лесной полосы, затем пересекает балку Крутой Яр, по сельскохозяйственным угодьям до точки 60007.

От точки 60007 линия границы идет в юго-западном направлении по сельскохозяйственным угодьям до точки 60006.

От точки 60006 линия границы идет в северо-западном направлении по балке Сухая Данила до точки 60004.

От точки 60004 линия границы идет в юго-западном направлении по балке Сухая Данила до точки стыка 60003 границ Воронцовского, Красного сельских поселений Павловского муниципального района и Бутурлиновского муниципального района.

От точки стыка 60003 линия границы идет в северо-восточном направлении по балке Сухая Данила до точки 60001.

От точки 60001 линия границы идет в общем юго-восточном направлении по балке Сухая Данила до точки 60000139.

От точки 60000139 линия границы идет в северо-восточном направлении по балке Сухая Данила до точки 60000126.

От точки 60000126 линия границы идет в общем юго-восточном направлении по балке Сухая Данила до точки 60000071.

От точки 60000071 линия границы идет в общем северо-восточном направлении по балке Сухая Данила до точки стыка 60000 границ Павловского, Воробьевского и Бутурлиновского муниципальных районов.

Протяженность границы Павловского муниципального района по смежеству с Бутурлиновским муниципальным районом составляет 65689,1 м.

IV. Линия прохождения границы Павловского муниципального района по смежеству с Воробьевским муниципальным районом

От точки стыка 60000 границ Павловского, Бутурлиновского и Воробьевского муниципальных районов линия границы идет в юго-восточном направлении по балке Кузьменкин Яр, по пруду, по балке Пироговский Яр, по сельскохозяйственным угодьям, затем по лесной

полосе, по сельскохозяйственным угодьям, по лесной полосе, далее снова по сельскохозяйственным угодьям до точки стыка 59000 границ Павловского, Воробьевского и Калачеевского муниципальных районов.

Протяженность границы Павловского муниципального района по смежеству с Воробьевским муниципальным районом составляет 5927,1 м.

V. Линия прохождения границы Павловского муниципального района по смежеству с Калачеевским муниципальным районом

От точки стыка 59000 границ Павловского, Воробьевского и Калачеевского муниципальных районов линия границы идет в юго-западном направлении по сельскохозяйственным угодьям, по южной стороне лесной полосы, по сельскохозяйственным угодьям, по южной стороне лесной полосы, по сельскохозяйственным угодьям, по южной стороне лесной полосы, по сельскохозяйственным угодьям, пересекает автомобильную дорогу «Попасное – Россыпное – Медвежье» - Переездной, по южной стороне лесной полосы, по сельскохозяйственным угодьям, по южной стороне лесной полосы, по сельскохозяйственным угодьям до точки стыка 10001882 границ Павловского муниципального района и Россыпнянского, Меловатского сельских поселений Калачеевского муниципального района.

От точки стыка 10001882 линия границы идет в северо-западном направлении по сельскохозяйственным угодьям, по лесной полосе, затем по южной стороне лесной полосы, по балке Долгенькая, по пруду, снова по балке Долгенькая до точки 20008169.

От точки 20008169 линия границы идет в юго-западном направлении по балке Долгенькая, по южной стороне лесной полосы, по сельскохозяйственным угодьям, снова по южной стороне лесной полосы, по сельскохозяйственным угодьям, далее по балке до точки 58015.

От точки 58015 линия границы идет в юго-восточном направлении по балке, по древесно-кустарниковой растительности, по лесной полосе, снова по древесно-кустарниковой растительности, затем по балке до точки стыка 10002992 границ Павловского муниципального района и Меловатского, Семеновского сельских поселений Калачеевского муниципального района.

От точки стыка 10002992 линия границы идет в юго-восточном направлении по балке до точки 58013005.

От точки 58013005 линия границы идет в юго-западном направлении по балке до точки 58013004.

От точки 58013004 линия границы идет в юго-восточном направлении по балке до точки 58013001.

От точки 58013001 линия границы идет в общем юго-западном направлении по балке, по восточной стороне лесного массива, по южной стороне лесной полосы, по сельскохозяйственным угодьям, пересекает балку Копаный Яр, затем по лесной полосе, по южной стороне лесной полосы, по сельскохозяйственным угодьям, снова по южной стороне лесной полосы, по сельскохозяйственным угодьям, далее по балке Каменный Яр

до точки стыка 56111013 границ Павловского, Калачеевского и Верхнемамонского муниципальных районов.

Протяженность границы Павловского муниципального района по смежеству с Калачеевским муниципальным районом составляет 24419,5 м.

VI. Линия прохождения границы Павловского муниципального района по смежеству с Верхнемамонским муниципальным районом

От точки стыка 56111013 границ Павловского, Верхнемамонского и Калачеевского муниципальных районов линия границы идет в северо-западном направлении по балке Каменный Яр до точки 5611101201.

От точки 5611101201 линия границы идет в юго-западном направлении по балке Каменный Яр до точки 56111004.

От точки 56111004 линия границы идет в северо-западном направлении по балке Каменный Яр до точки стыка 56111004001 границ Красного, Гаврильского сельских поселений Павловского муниципального района и Верхнемамонского муниципального района.

От точки стыка 56111004001 линия границы идет в юго-западном направлении по балке Каменный Яр до точки 56111004006.

От точки 56111004006 линия границы идет в юго-восточном направлении по балке Каменный Яр до точки 56111004007.

От точки 56111004007 линия границы идет в юго-западном направлении по балке Каменный Яр, пересекает полевую дорогу, затем по лесной полосе, далее по восточной стороне лесной полосы, пересекает лесную полосу, затем по балке Раздаибина до точки 56111004015.

От точки 56111004015 линия границы идет в юго-восточном направлении по балке Раздаибина до точки 56111004026.

От точки 56111004026 линия границы идет в юго-западном направлении по балке Раздаибина, затем по лесной полосе, далее по восточной стороне лесной полосы, пересекает балку Каменный Яр, затем по полевой дороге вдоль сельскохозяйственных угодий, далее по восточной стороне лесной полосы, затем снова по полевой дороге вдоль сельскохозяйственных угодий, пересекает балку Каменный Яр, далее по сельскохозяйственным угодьям, затем по восточной стороне лесной полосы, далее по полевой дороге вдоль сельскохозяйственных угодий до точки 56111004030.

От точки 56111004030 линия границы идет в юго-восточном направлении по северной стороне полосы отвода автомобильной дороги Павловск – Калач – Петропавловка до точки 56111004031.

От точки 56111004031 линия границы в юго-западном направлении пересекает автомобильную дорогу Павловск – Калач – Петропавловка, затем идет по восточной стороне лесной полосы, пересекает полевую дорогу, далее по сельскохозяйственным угодьям, пересекает балку Зайчик, пересекает полевую дорогу, затем по сельскохозяйственным угодьям, далее по восточной стороне лесной полосы, пересекает балку Оверкин Яр, затем по восточной стороне лесной полосы, далее по полевой дороге вдоль сельско-

хозяйственных угодий, затем по восточной стороне лесной полосы, далее по лесной полосе до точки 5609708.

От точки 5609708 линия границы идет в юго-восточном направлении по краю лесной полосы до точки стыка 56093 границ Павловского муниципального района и Мамоновского, Лозовского 1-го сельских поселений Верхнемамонского муниципального района.

От точки стыка 56093 линия границы идет в юго-западном направлении по южной стороне лесной полосы, затем по лесной полосе, далее по северной стороне лесной полосы до точки 56086.

От точки 56086 линия границы идет в северо-западном направлении по сельскохозяйственным угодьям, затем по восточной стороне лесной полосы, далее по сельскохозяйственным угодьям до точки 56085.

От точки 56085 линия границы идет в юго-западном направлении по сельскохозяйственным угодьям, затем по северной стороне лесной полосы, пересекает балку, далее по южной стороне лесной полосы, затем по сельскохозяйственным угодьям, далее по северной стороне лесной полосы, затем по сельскохозяйственным угодьям до точки 56081.

От точки 56081 линия границы идет в северо-западном направлении по сельскохозяйственным угодьям до точки 5607901.

От точки 5607901 линия границы идет в юго-западном направлении по южной стороне лесной полосы, затем по сельскохозяйственным угодьям, далее по южной стороне лесной полосы, затем по сельскохозяйственным угодьям, далее по южной стороне лесной полосы до точки стыка 20321458 границ Гаврильского, Русско-Буйловского сельских поселений Павловского муниципального района и Верхнемамонского муниципального района.

От точки стыка 20321458 линия границы идет в юго-западном направлении по лесной полосе, затем по балке Солёный Яр, далее по пруду до точки 56075014.

От точки 56075014 линия границы идет в северо-западном направлении по пруду, затем по балке Солёный Яр до точки 5607502.

От точки 5607502 линия границы идет в юго-западном направлении по балке Солёный Яр, затем по сельскохозяйственным угодьям, далее по южной стороне лесной полосы до точки 06001227.

От точки 06001227 линия границы идет в юго-западном направлении по южной стороне лесной полосы до точки 56066.

От точки 56066 линия границы идет в юго-восточном направлении по восточной стороне лесной полосы, затем по лесной полосе до точки 56063.

От точки 56063 линия границы идет в юго-западном направлении по восточной стороне лесной полосы, затем по грунтовой дороге до точки 5606201.

От точки 5606201 линия границы идет в юго-восточном направлении по восточной стороне полосы отвода автомобильной дороги М-4 «Дон» Москва – Воронеж – Ростов-на-Дону – Краснодар – Новороссийск, затем пересекает автомобильную дорогу М-4 «Дон» Москва – Воронеж – Ростов-на-Дону – Краснодар – Новороссийск, далее по древесно-кустарниковой

растительности, пересекает реку Казинка, затем по древесно-кустарниковой растительности до точки 5606002.

От точки 5606002 линия границы идет в юго-западном направлении по древесно-кустарниковой растительности, затем пересекает лесную полосу до точки 56060.

От точки 56060 линия границы идет в юго-восточном направлении по сельскохозяйственным угодьям, затем по лесной полосе, по сельскохозяйственным угодьям, далее по западной стороне лесной полосы, затем по сельскохозяйственным угодьям, далее по западной стороне лесной полосы до точки 56054.

От точки 56054 линия границы идет в юго-западном направлении по южной стороне лесной полосы до точки стыка 06610135 границ Павловского муниципального района и Верхнемамонского, Лозовского 1-го сельских поселений Верхнемамонского муниципального района.

От точки стыка 06610135 линия границы в юго-западном направлении пересекает лесную полосу, далее идет по южной стороне лесной полосы, затем по сельскохозяйственным угодьям вдоль полевой дороги до точки 56051.

От точки 56051 линия границы идет в северо-западном направлении по сельскохозяйственным угодьям вдоль полевой дороги до точки 56050.

От точки 56050 линия границы идет в юго-западном направлении по южной стороне лесной полосы, затем пересекает балку, далее по сельскохозяйственным угодьям, затем по балке до точки 56049.

От точки 56049 линия границы идет в северо-западном направлении по балке, далее по сельскохозяйственным угодьям, затем снова по балке, далее по сельскохозяйственным угодьям, вновь по балке до точки 56047.

От точки 56047 линия границы идет в северном направлении по балке, затем по древесно-кустарниковой растительности, снова по балке до точки 56045.

От точки 56045 линия границы идет в юго-западном направлении по древесно-кустарниковой растительности, затем по сельскохозяйственным угодьям до точки 56044.

От точки 56044 линия границы идет в северо-западном направлении по балке, пересекает реку Казинка, затем по пойме реки Казинка, пересекает реку Казинка, далее снова по пойме реки Казинка, затем по балке до точки 56039.

От точки 56039 линия границы идет в юго-западном направлении по пойме реки Казинка, затем пересекает реку Казинка, далее снова по пойме реки Казинка до точки стыка 20012444 границ Русско-Буйловского, Казинского сельских поселений Павловского муниципального района и Верхнемамонского муниципального района.

От точки стыка 20012444 линия границы идет в юго-западном направлении по пойме реки Казинка до точки 56038.

От точки 56038 линия границы идет в юго-восточном направлении по пойме реки Казинка, затем по балке Косой Яр, пересекает лесную полосу, далее по восточной стороне лесной полосы до точки 5603702.

От точки 5603702 линия границы идет в северо-восточном направлении по лесной полосе, затем по сельскохозяйственным угодьям до точки 5603703.

От точки 5603703 линия границы идет в юго-восточном направлении по сельскохозяйственным угодьям, затем по восточной стороне лесной полосы, далее по сельскохозяйственным угодьям, затем по восточной стороне лесной полосы, далее по сельскохозяйственным угодьям до точки 56032.

От точки 56032 линия границы идет в западном направлении по сельскохозяйственным угодьям до точки 5603201.

От точки 5603201 линия границы идет в юго-восточном направлении по восточной стороне лесной полосы, затем пересекает балку Фефелов Яр, далее по восточной стороне лесной полосы, затем по краю лесной полосы до точки стыка 56029 границ Павловского муниципального района и Верхнемамонского, Ольховатского сельских поселений Верхнемамонского муниципального района.

От точки стыка 56029 линия границы идет в юго-западном направлении по южной стороне лесной полосы, затем по сельскохозяйственным угодьям до точки 56028.

От точки 56028 линия границы идет в юго-восточном направлении по лесной полосе, затем по восточной стороне лесной полосы, пересекает полевою дорогу, далее по сельскохозяйственным угодьям, затем по полевою дороге до точки 56025.

От точки 56025 линия границы идет в юго-западном направлении по полевою дороге, затем по южной стороне лесной полосы, далее по лесной полосе, затем по южной стороне лесной полосы, далее по сельскохозяйственным угодьям до точки 56022.

От точки 56022 линия границы идет в северо-западном направлении по лесной полосе, затем по западной стороне лесной полосы до точки 56021.

От точки 56021 линия границы идет в юго-западном направлении по южной стороне лесной полосы, затем по сельскохозяйственным угодьям до точки 56019.

От точки 56019 линия границы идет в юго-восточном направлении по сельскохозяйственным угодьям, затем по краю лесной полосы, далее по балке Закопылки до точки 56018.

От точки 56018 линия границы идет в юго-западном направлении по балке Закопылки до точки 56015.

От точки 56015 линия границы идет в северо-западном направлении по балке Закопылки, далее по северной границе земель лесного фонда (урочище Голодное), пересекает озеро Стародонье, затем по древесно-кустарниковой растительности, далее по северной границе земель лесного

фонда (урочище Голодное), затем по древесно-кустарниковой растительности, далее по южной стороне земель лесного фонда (урочище Сборно-Казинское) до точки 56001.

От точки 56001 линия границы идет в юго-западном направлении по южной стороне земель лесного фонда (урочище Сборно-Казинское) до точки 56001002.

От точки 56001002 линия границы идет в северо-западном направлении по южной стороне земель лесного фонда (урочище Сборно-Казинское) до точки 66135153.

От точки 66135153 линия границы идет в юго-западном направлении по южной границе земель лесного фонда (урочище Сборно-Казинское), затем по реке Дон до точки стыка 56000 границ Павловского, Верхнемамонского и Россошанского муниципальных районов.

Протяженность границы Павловского муниципального района по смежеству с Верхнемамонским муниципальным районом составляет 63720,2 м.

VII. Линия прохождения границы Павловского муниципального района по смежеству с Россошанским муниципальным районом

От точки стыка 56000 границ Павловского, Россошанского и Верхнемамонского муниципальных районов линия границы идет в северо-западном направлении по середине реки Дон до точки стыка 27293773 границ Павловского муниципального района и Старокалитвенского, Алейниковского сельских поселений Россошанского муниципального района.

От точки стыка 27293773 линия границы идет в общем северо-западном направлении по середине реки Дон, затем по древесно-кустарниковой растительности, далее по середине озера до точки стыка 55000 границ Павловского, Россошанского и Подгоренского муниципальных районов.

Протяженность границы Павловского муниципального района по смежеству с Россошанским муниципальным районом составляет 9964,2 м.

VIII. Линия прохождения границы Павловского муниципального района по смежеству с Подгоренским муниципальным районом

От точки стыка 55000 границ Павловского, Россошанского и Подгоренского муниципальных районов линия границы идет в северо-восточном направлении по границе земель лесного фонда (урочище Духовской Луг и урочище Николаев Луг) до точки 55000003.

От точки 55000003 линия границы идет в юго-восточном направлении по границе земель лесного фонда (урочище Духовской Луг и урочище Николаев Луг), далее по реке Дон до точки 55000009.

От точки 55000009 линия границы идет в северо-западном направлении по середине реки Дон до точки 55000015.

От точки 55000015 линия границы идет в северо-восточном направлении по середине реки Дон до точки стыка 55000023 границ Павловского

муниципального района и Семейского, Витебского сельских поселений Подгоренского муниципального района.

От точки стыка 55000023 линия границы идет в северо-восточном направлении по середине реки Дон до точки стыка 5500002602 границ Казинского, Русско-Буйловского сельских поселений Павловского муниципального района и Подгоренского муниципального района.

От точки стыка 5500002602 линия границы идет в северо-восточном направлении по середине реки Дон до точки стыка 55000046 границ городского поселения – город Павловск, Русско-Буйловского сельского поселения Павловского муниципального района и Подгоренского муниципального района.

От точки стыка 55000046 линия границы идет в общем северо-восточном направлении по середине реки Дон до точки 55000067.

От точки 55000067 линия границы идет в общем северо-западном направлении по середине реки Дон до точки стыка 24320840 границ Павловского муниципального района и Витебского, Белогорьевского сельских поселений Подгоренского муниципального района.

От точки стыка 24320840 линия границы идет в северо-западном направлении по середине реки Дон до точки 55000086.

От точки 55000086 линия границы идет в общем северо-восточном направлении по реке Дон до точки 55000115.

От точки 55000115 линия границы идет в северо-западном направлении по середине реки Дон до точки стыка 5500011701 границ городского поселения – город Павловск, Александро-Донского сельского поселения Павловского муниципального района и Подгоренского муниципального района.

От точки стыка 5500011701 линия границы идет в северо-западном направлении по середине реки Дон до точки стыка 5500013201 границ Александро-Донского, Лосевского сельских поселений Павловского муниципального района и Подгоренского муниципального района.

От точки стыка 5500013201 линия границы идет в северо-западном направлении по середине реки Дон до точки стыка 24320592 границ Павловского муниципального района и Белогорьевского, Колодежанского сельских поселений Подгоренского муниципального района.

От точки стыка 24320592 линия границы идет в общем северо-восточном направлении по реке Дон до точки 55000158.

От точки 55000158 линия границы идет в северо-западном направлении по реке Дон до точки 55000162.

От точки 55000162 линия границы идет в юго-западном направлении по середине реки Дон до точки стыка 5500016301 границ Лосевского, Покровского сельских поселений Павловского муниципального района и Подгоренского муниципального района.

От точки стыка 5500016301 линия границы идет в юго-западном направлении по середине реки Дон до точки 55000170.

От точки 55000170 линия границы идет в северо-западном направлении по середине реки Дон до точки стыка 24000430 границ Павловского муниципального района и Колодежанского, Юдинского сельских поселений Подгоренского муниципального района.

От точки стыка 24000430 линия границы идет в северо-западном направлении по середине реки Дон до точки стыка 75000 границ Павловского, Каменского и Подгоренского муниципальных районов.

Протяженность границы Павловского муниципального района по смежеству с Подгоренским муниципальным районом составляет 84722,9 м.

IX. Линия прохождения границы Павловского муниципального района по смежеству с Каменским муниципальным районом

От точки стыка 75000 границ Павловского, Каменского и Подгоренского муниципальных районов линия границы идет в общем северо-восточном направлении по реке Дон до точки стыка 45000 границ Павловского, Каменского и Лискинского муниципальных районов.

Протяженность границы Павловского муниципального района по смежеству с Каменским муниципальным районом составляет 4012,8 м.

Общая протяженность границ Павловского муниципального района составляет 300482,3 м.»;

8) приложение 8.2 изложить в следующей редакции:

*«Приложение 8.2
к Закону Воронежской области
«Об установлении границ, наделении
соответствующим статусом, определении
административных центров отдельных
муниципальных образований Воронежской
области»
от 15.10.2004 № 63-ОЗ*

**ГРАФИЧЕСКОЕ ОПИСАНИЕ ГРАНИЦ
ПАВЛОВСКОГО МУНИЦИПАЛЬНОГО РАЙОНА ВОРОНЕЖСКОЙ
ОБЛАСТИ**

**Перечень координат характерных точек границ
Павловского муниципального района Воронежской области**

№ п/п	Номер характерной точки границ	Координаты	
		X	Y
1	45000	415255.38	2130041.79
2	4500001	415247.38	2130087.28
3	45001	415103.50	2130817.70
4	45002	415042.38	2131083.48
5	45003	415012.37	2131213.95
6	45004	414819.79	2131270.84
7	45005	414626.21	2131448.73
8	45006	414595.68	2131510.53
9	4500601	414497.32	2131696.88
10	4500602	414491.16	2131708.54
11	45008	414456.89	2131844.56
12	45009	414459.66	2131993.64
13	4500901	414482.99	2132121.49
14	45010	414484.81	2132131.46
15	45011	414538.58	2132230.49
16	45012	414410.33	2132306.56
17	45013	414527.78	2132833.22
18	45014	414686.95	2133513.62
19	45015	414812.50	2134076.57
20	4501501	414948.25	2134672.44
21	45016	415012.60	2134953.54
22	4501601	415129.58	2135457.62
23	20000569	415132.05	2135468.24
24	45017	415132.59	2135470.59
25	45018	415272.86	2136098.37
26	45019	415418.77	2136722.18
27	45020	415614.37	2137590.23
28	45021	415755.39	2138203.39
29	45022	415798.03	2138383.89
30	46000	415976.26	2139165.10
31	4600001	415483.27	2139449.81
32	4600002	415464.80	2139460.57
33	4600003	415452.29	2139467.85
34	46002	415022.29	2139718.20
35	46003	414594.75	2139970.46
36	4600301	414493.63	2140029.10
37	4600302	414488.40	2140032.14
38	4600303	414420.29	2140071.63

39	4600304	414386.18	2140091.42
40	4600305	414287.58	2140148.59
41	4600306	414271.70	2140157.81
42	4600307	414241.30	2140175.43
43	46004	414045.59	2140288.93
44	46005	413548.83	2140576.26
45	4600501	413264.24	2140739.96
46	4600502	413382.76	2141512.25
47	4600503	413412.75	2141708.49
48	4600504	413429.97	2141918.11
49	4600505	413430.27	2141920.25
50	46009	413438.44	2141977.74
51	4600901	413441.15	2141996.91
52	46010	413491.89	2142355.12
53	46011	413417.33	2142438.85
54	46012	413199.53	2142704.27
55	46013	413052.54	2142568.10
56	46014	412624.03	2142424.75
57	46015	412499.07	2142460.31
58	46016	412438.97	2142532.26
59	46017	412309.04	2142755.33
60	46018	412098.23	2142659.75
61	46019	411951.07	2142714.84
62	46020	411853.88	2142838.04
63	46021	411618.64	2143396.32
64	46022	411430.56	2143449.80
65	46023	411224.94	2143415.51
66	46024	411042.48	2143584.98
67	46025	410964.35	2143760.98
68	46026	410808.83	2143831.39
69	46027	410706.50	2143846.67
70	46028	410606.60	2143896.73
71	46029	410292.78	2144049.41
72	4602901	410264.33	2144092.67
73	4602902	410264.24	2144092.79
74	46030	410168.04	2144239.02
75	46031	410114.41	2144417.70
76	46032	410291.91	2144652.78
77	46033	410437.11	2144876.32
78	46034	410449.94	2144959.10
79	46035	410594.30	2145064.41
80	46036	410679.10	2145104.51
81	46037	410561.64	2145139.62

82	46038	410414.88	2145089.95
83	46039	410356.19	2145153.35
84	46040	410288.58	2145178.11
85	46041	410056.24	2145168.96
86	46042	410035.25	2145280.47
87	46043	410049.63	2145367.25
88	46044	410072.61	2145461.88
89	460440001	410109.12	2145615.75
90	460440002	410109.14	2145664.13
91	460440003	410079.47	2145658.49
92	460440004	410028.03	2145614.94
93	460440005	410013.76	2145614.19
94	460440006	410004.74	2145615.69
95	460440007	409994.20	2145620.73
96	460440008	409976.58	2145637.47
97	460440009	409960.06	2145655.87
98	460440010	409942.02	2145677.25
99	460440011	409920.08	2145705.22
100	460440012	409902.68	2145723.67
101	460440013	409889.85	2145736.65
102	460440014	409877.82	2145748.62
103	460440015	409862.80	2145761.76
104	460440016	409844.78	2145777.15
105	460440017	409810.61	2145804.57
106	460440018	409774.94	2145829.72
107	460440019	409713.73	2145869.15
108	460440020	409652.90	2145913.46
109	460440021	409623.98	2145935.24
110	460440022	409597.70	2145957.40
111	460440023	409583.80	2145972.79
112	460440024	409577.04	2145983.68
113	460440025	409566.53	2146000.96
114	460440026	409560.15	2146021.61
115	460440027	409559.40	2146046.39
116	460440028	409563.90	2146078.31
117	460440029	409557.14	2146105.72
118	460440030	409538.74	2146137.26
119	460440031	409492.56	2146194.34
120	460440032	409439.61	2146254.05
121	460440033	409421.96	2146280.33
122	460440034	409418.17	2146292.16
123	460440035	409412.57	2146308.12
124	460440036	409401.68	2146321.26

125	460440037	409388.92	2146328.40
126	460440038	409366.39	2146337.41
127	460440039	409343.86	2146344.54
128	460440040	409314.19	2146359.94
129	460440041	409293.54	2146373.83
130	460440042	409281.15	2146392.61
131	460440043	409269.88	2146402.75
132	460440044	409265.56	2146415.32
133	460440045	409264.62	2146428.28
134	460440046	409276.83	2146442.36
135	460440047	409306.87	2146469.21
136	46044011	409334.29	2146493.50
137	46044012	409592.45	2146314.56
138	46045	409857.35	2146596.13
139	46046	409833.71	2146726.41
140	4604601	409877.16	2147117.89
141	4604602	409908.83	2147380.52
142	4604603	409929.32	2147524.88
143	46048	409964.62	2147779.76
144	46049	410003.13	2148117.61
145	4604901	410005.09	2148126.77
146	4604902	410013.17	2148164.60
147	46050	410016.80	2148181.57
148	4605001	410017.51	2148187.51
149	4605002	410019.71	2148206.02
150	4605003	410020.75	2148214.73
151	46051	410087.82	2148777.91
152	46052	410152.24	2149292.45
153	4605201	410170.08	2149441.39
154	46053	410176.05	2149491.26
155	4605301	410198.12	2149683.16
156	46054	410251.48	2150147.14
157	4605401	410314.69	2150686.08
158	4605402	410320.08	2150732.06
159	46055	410321.33	2150742.68
160	46056	410393.89	2151372.23
161	46057	410477.82	2152046.30
162	4605701	410478.30	2152050.35
163	46058	410522.88	2152421.75
164	46059	410545.82	2152598.49
165	46060	410600.15	2152995.51
166	4606001	410632.86	2153237.25
167	46061	410657.09	2153416.38

168	46062	410705.88	2153814.64
169	4606201	410744.00	2154107.31
170	46063	410774.71	2154343.08
171	46064	410836.05	2154781.00
172	46065	410906.94	2155299.79
173	46066	410956.54	2155654.17
174	46067	410993.65	2155979.84
175	46068	411010.19	2156110.11
176	46069	411045.64	2156389.83
177	4606901	411086.18	2156676.30
178	46070	411118.84	2156907.10
179	46071	411289.21	2156914.39
180	46072	411418.33	2156924.52
181	46073	411462.21	2156733.53
182	46074	411470.29	2156923.04
183	46075	411571.95	2156935.15
184	46076	411722.82	2156953.56
185	46077	411767.67	2156831.70
186	46078	411826.76	2156948.70
187	46079	411908.63	2156957.43
188	46080	411963.97	2156962.28
189	46081	412088.29	2156976.31
190	46082	412173.31	2156753.40
191	4608201	412184.76	2156853.45
192	46083	412200.71	2156992.89
193	4608301	412217.13	2156994.50
194	4608302	412301.15	2157002.71
195	46084	412392.51	2157011.63
196	4608401	412503.26	2157023.64
197	4608402	412753.10	2157051.38
198	4608403	412954.44	2157073.79
199	4608404	413255.71	2157101.68
200	46087	414031.06	2157172.61
201	4608701	414156.69	2157182.52
202	46088	414514.97	2157210.77
203	4608801	414526.80	2157210.78
204	46089	414539.87	2157210.80
205	4608901	415094.23	2157258.57
206	4608902	415421.09	2157286.56
207	46091	415704.89	2157310.88
208	4609101	415891.19	2157323.67
209	46092	416184.08	2157343.78
210	46093	416521.99	2157377.74

211	46094	416840.34	2157407.23
212	4609401	416925.18	2157696.26
213	4609402	416955.49	2157799.45
214	46095	416993.93	2157930.45
215	46096	417153.13	2158453.30
216	4609601	417210.02	2158634.08
217	49000	417333.28	2159025.78
218	4900001	417354.44	2159037.05
219	4900002	417404.18	2159137.78
220	4900003	417822.65	2159970.98
221	4900004	417960.25	2160263.29
222	4900005	418345.58	2160999.43
223	4900006	418382.70	2161086.31
224	60209	418386.02	2161092.90
225	60208	418530.68	2161380.36
226	60207	418723.06	2161753.17
227	60206	418551.24	2162401.50
228	60205	418445.40	2162794.07
229	6020501	418373.27	2163061.32
230	60204	418312.49	2163286.55
231	6020401	418171.85	2163858.89
232	60202	417750.61	2163505.64
233	60201	417087.37	2162998.76
234	60200	416940.79	2163488.25
235	60199	416649.96	2163250.69
236	60198	416258.05	2163507.10
237	60197	416105.40	2163046.03
238	60196	415973.73	2163191.89
239	60195	415833.54	2163348.22
240	60194	415524.51	2163245.66
241	05320826	415254.76	2163160.10
242	60193	415239.16	2163155.15
243	60192	414886.65	2163037.85
244	60191	414631.64	2162962.42
245	60190	414538.58	2162942.83
246	60189	414461.33	2162918.31
247	60188	414289.67	2163144.92
248	60187	413886.50	2163664.91
249	60186	413436.62	2163268.85
250	60185	413392.03	2163378.03
251	60184	413344.28	2163511.48
252	60183	413265.69	2163624.80
253	60182	413120.14	2163815.27

254	60181	412960.74	2163793.40
255	60180	412985.05	2163612.78
256	60179	412935.53	2163534.13
257	60178	412851.27	2163365.52
258	60177	412743.56	2163342.63
259	60176	412555.30	2163437.10
260	60175	412319.96	2163629.81
261	60174	412151.78	2163721.93
262	60173	412236.98	2163807.77
263	60172	412289.95	2163759.76
264	60171	412375.24	2163692.41
265	60170	412432.76	2163882.62
266	60169	412671.55	2163668.53
267	60168	412728.90	2163690.46
268	60167	412843.86	2163697.26
269	60166	412867.32	2163780.63
270	60165	412805.84	2163771.20
271	60164	412727.49	2164017.99
272	60163	412675.58	2164195.29
273	60162	412620.52	2164236.88
274	60161	412351.01	2164495.56
275	6016101	412327.40	2164517.40
276	60160	411771.83	2165031.29
277	60159	411416.20	2165367.07
278	60158	411170.53	2165317.34
279	60157	410983.53	2165686.67
280	60156	410870.20	2165912.27
281	60155	410727.76	2166228.47
282	60154	410791.68	2166262.75
283	60153	410891.71	2166279.73
284	60152	410978.77	2166323.52
285	60151	410924.56	2166451.83
286	60150	410880.31	2166590.63
287	60149	410910.91	2166614.14
288	60148	410767.31	2166779.77
289	60147	410711.70	2166952.50
290	60146	410700.06	2167054.93
291	60145	410741.14	2167240.27
292	60144	410515.70	2167344.89
293	6014401	410515.67	2167343.60
294	60143	410513.51	2167251.10
295	6014301	410510.28	2167205.86
296	60142	410506.68	2167155.42

297	60141	410494.17	2167052.15
298	60140	410504.72	2166938.54
299	60139	410528.45	2166859.93
300	60138	410657.11	2166517.05
301	60137	410132.85	2166270.42
302	60136	409876.50	2166149.81
303	60135	409892.45	2166659.09
304	60134	409817.69	2166666.68
305	60133	409849.33	2166800.27
306	60132	409881.19	2166849.44
307	60131	409919.60	2166852.21
308	60129	409931.38	2167015.14
309	60128	409910.26	2167108.93
310	60127	409885.32	2167179.96
311	60126	409818.75	2167294.78
312	6012601	409803.07	2167332.32
313	60125	409776.82	2167395.20
314	60124	409747.49	2167531.91
315	60123	409722.35	2167669.53
316	60122	409698.07	2167753.66
317	60121	409662.45	2167782.97
318	60120	409599.55	2167799.93
319	60119	409556.50	2167755.59
320	60118	409522.66	2167821.24
321	60117	409440.60	2168017.36
322	60116	409341.46	2168039.97
323	60115	409302.84	2167961.98
324	60114	409255.98	2167966.17
325	60113	409125.48	2168078.98
326	60112	409048.78	2168094.90
327	60111	409035.76	2168134.36
328	60110	408830.33	2168295.17
329	60109	408775.05	2168329.42
330	60108	408544.18	2168456.89
331	60107	408163.72	2168666.79
332	60106	408045.51	2168679.99
333	60105	407968.44	2168766.66
334	60104	407931.35	2168829.64
335	60103	407878.66	2168908.52
336	60102	407827.91	2168958.62
337	60101	407775.30	2168986.60
338	60100	407687.55	2169269.51
339	60099	407523.52	2169440.13

340	6009901	407456.82	2169538.47
341	60098	407431.50	2169575.81
342	60097	407567.17	2169681.35
343	60096	407703.12	2169752.19
344	60095	407741.68	2169721.03
345	60094	408140.95	2169910.22
346	60093	408341.11	2170047.60
347	60092	408391.73	2170044.83
348	60091	408431.56	2169964.71
349	60090	408531.64	2170039.24
350	60089	408609.48	2169919.50
351	60088	408668.82	2169791.12
352	60087	408556.59	2169674.49
353	60084	408395.20	2169520.64
354	60083	408464.96	2169376.47
355	60082	408484.18	2169420.68
356	60081	408599.78	2169420.84
357	60080	408686.72	2169446.59
358	60079	408747.90	2169611.04
359	6007901	408762.43	2169671.23
360	60077	408797.22	2169743.29
361	60076	408792.99	2169831.69
362	60075	408805.29	2169908.28
363	60074	408849.93	2169866.27
364	60073	408943.58	2169960.09
365	60072	408923.58	2170061.67
366	60071	408882.36	2170121.32
367	60070	408831.42	2170217.51
368	60069	408703.51	2170298.82
369	60068	408549.36	2170459.93
370	60067	408433.42	2170531.95
371	60066	408295.41	2170597.82
372	60065	408158.22	2170658.07
373	60064	408038.23	2170646.21
374	60063	408020.70	2170712.57
375	60062	407982.19	2170747.85
376	60061	407930.33	2170781.86
377	60060	407772.96	2170866.02
378	60059	407713.87	2170876.93
379	60058	407547.82	2170872.98
380	6005801	407436.20	2170877.89
381	60057	407166.66	2170889.76
382	60056	407125.26	2170869.55

383	60055	407022.09	2170788.83
384	6005501	406991.13	2170756.64
385	60054	406797.48	2170555.32
386	60053	406599.79	2170347.62
387	60052	406616.35	2170068.32
388	60052001	406564.40	2170040.40
389	60052002	406556.45	2170028.28
390	60052003	406544.28	2170033.27
391	60052004	406459.18	2170025.03
392	60052005	406413.50	2170085.08
393	60052006	406380.81	2170117.56
394	60052007	406336.31	2170167.21
395	60052008	406268.81	2170221.52
396	60052009	406242.09	2170247.16
397	60052010	406195.44	2170303.69
398	60052011	406155.35	2170354.05
399	60052012	406153.28	2170355.97
400	60052013	406152.47	2170358.89
401	60052014	406149.87	2170377.79
402	60048	406137.78	2170401.27
403	60047	405961.31	2170549.75
404	60046	405888.91	2170606.53
405	60045	405804.89	2170675.24
406	6004501	405804.25	2170675.16
407	60044	405608.45	2170652.10
408	60043	405190.64	2170605.83
409	60042	404693.72	2170549.82
410	60041	404416.19	2170516.73
411	60040	404359.96	2170511.83
412	60039	403984.70	2170471.65
413	60038	403685.87	2170439.66
414	60037	403436.80	2170410.28
415	60037001	403392.34	2170456.59
416	60037002	403372.79	2170442.31
417	60037003	403311.54	2170401.32
418	60037004	403284.75	2170383.77
419	60037005	403174.50	2170493.89
420	60037006	403142.15	2170458.38
421	60037007	403073.43	2170418.28
422	60037008	403046.88	2170423.23
423	60037009	403022.81	2170445.81
424	60037010	403005.09	2170501.22
425	60037011	402993.09	2170575.37

426	60037012	402990.93	2170603.39
427	60037013	402967.08	2170633.01
428	60037014	402913.72	2170694.76
429	60037015	402881.83	2170730.15
430	60037016	402884.11	2170749.87
431	60037017	402894.75	2170760.36
432	60037018	402906.46	2170772.07
433	60037019	402915.51	2170779.72
434	60037020	402933.18	2170789.97
435	60037021	402940.10	2170827.24
436	60037022	402934.44	2170871.51
437	60037023	402904.39	2170913.77
438	60037024	402894.61	2170920.60
439	60037025	402731.70	2170897.56
440	60037026	402666.78	2170890.41
441	60037027	402642.01	2170889.27
442	60037028	402569.59	2170889.82
443	60037029	402488.73	2170890.90
444	60037030	402390.08	2170892.02
445	60037031	402352.62	2170892.13
446	60037032	402330.94	2170891.12
447	60037033	402309.59	2170888.96
448	60037034	402274.84	2170884.79
449	60037035	402251.99	2170882.22
450	60037036	402239.88	2170881.31
451	60037037	402225.55	2170880.70
452	60037038	402202.98	2170881.33
453	60037039	402183.13	2170883.45
454	60037040	402169.07	2170885.56
455	60037041	402155.07	2170888.15
456	60037042	402107.33	2170899.01
457	60037043	402093.51	2170902.68
458	60037044	402063.73	2170911.58
459	60037045	402058.05	2170913.70
460	60037046	402050.31	2170918.31
461	60037047	402044.79	2170923.06
462	60037048	402033.89	2170936.75
463	60037049	402027.27	2170944.64
464	60037050	402022.00	2170949.81
465	60037051	402016.82	2170953.45
466	60037052	402012.50	2170955.65
467	60037053	401974.19	2170964.41
468	60029	401928.78	2170971.94

469	0508919	401880.80	2171037.62
470	0508919001	401856.11	2171031.18
471	0508919002	401836.36	2171034.36
472	0508919003	401822.54	2171031.67
473	0508919004	401812.94	2171027.75
474	0508919005	401803.72	2171027.22
475	0508919006	401794.04	2171029.66
476	0508919007	401786.41	2171036.78
477	0508919008	401769.69	2171068.80
478	0508919009	401757.83	2171078.84
479	0508919010	401743.09	2171084.61
480	0508919011	401732.06	2171084.35
481	0508919012	401732.10	2171109.53
482	0508919013	401729.60	2171115.72
483	0508919014	401726.04	2171123.20
484	0508919015	401726.15	2171128.57
485	0508919016	401727.05	2171140.80
486	0508919017	401725.19	2171157.30
487	0508919018	401721.85	2171173.97
488	0508919019	401716.25	2171189.42
489	0508919020	401704.72	2171215.74
490	60027	401650.07	2171356.43
491	6002701	401463.54	2171587.80
492	6002702	401388.25	2171681.50
493	60026	401273.64	2171824.87
494	60026001	401217.88	2171894.26
495	60026002	401054.04	2172084.79
496	60026003	401042.25	2172098.69
497	60026004	401021.52	2172078.49
498	60026005	401012.98	2172074.08
499	60026006	400998.91	2172066.86
500	60026007	400990.47	2172063.14
501	60026008	400979.43	2172058.81
502	60026009	400976.57	2172058.17
503	60026010	400973.52	2172058.00
504	60026011	400970.99	2172058.72
505	60026012	400968.34	2172060.68
506	60026013	400964.22	2172065.03
507	60026014	400958.97	2172072.31
508	60026015	400952.97	2172081.77
509	60026016	400947.75	2172091.94
510	60026017	400940.83	2172110.07
511	60026018	400934.25	2172139.56

512	60026019	400926.96	2172160.10
513	60026020	400941.50	2172169.84
514	60026021	400946.18	2172172.97
515	60026022	400967.30	2172187.67
516	60026023	400886.69	2172277.28
517	60024	400646.33	2172550.74
518	6002401	400061.41	2173195.13
519	6002402	400047.32	2173210.66
520	6002403	400033.48	2173225.91
521	60022	399064.65	2174333.80
522	6002201	398867.95	2174562.88
523	60021	398748.46	2174702.04
524	6002101	398608.11	2174858.91
525	6002102	398589.51	2174879.71
526	60020	398418.71	2175070.62
527	6002001	398297.72	2175204.76
528	6002002	398097.38	2175426.87
529	60019	397934.96	2175606.95
530	6001901	397600.13	2175987.39
531	60018	397388.15	2176228.26
532	6001801	397107.28	2176548.14
533	60017	396813.80	2176882.39
534	6001701	396748.37	2176956.40
535	60016	396485.92	2177253.29
536	6001601	396235.37	2177546.53
537	6001602	396227.08	2177556.23
538	60015	395825.48	2178026.27
539	60014	395593.98	2178396.85
540	60013	395496.42	2178551.03
541	6001301	395449.26	2178620.24
542	6001302	395365.27	2178743.50
543	6001303	395305.46	2178831.27
544	6001304	395298.13	2178843.92
545	6001118	395334.88	2178853.41
546	6001117	395385.30	2178894.02
547	6001116	395415.77	2178904.58
548	6001115	395508.79	2178894.27
549	6001114	395555.27	2178899.37
550	6001113	395645.18	2178939.05
551	6001112	395670.17	2178942.60
552	6001111	395736.18	2178936.23
553	6001110	395767.68	2178936.80
554	6001109	395800.64	2178950.87

555	6001108	395835.58	2178981.43
556	6001107	395882.40	2179065.02
557	6001106	395903.84	2179097.07
558	600110601	395930.74	2179095.14
559	600110602	395972.98	2179109.27
560	600110603	396016.52	2179154.82
561	600110604	396077.66	2179217.59
562	6001101	396098.98	2179260.95
563	6001102	396100.60	2179294.54
564	60011	396100.90	2179300.96
565	6001101	396085.80	2179322.80
566	6001102	396047.79	2179377.82
567	60009	395363.04	2180370.94
568	6000901	395355.85	2180381.40
569	6000902	395276.06	2180497.53
570	6000903	395166.21	2180657.43
571	6000904	395125.41	2180718.89
572	6000905	395039.20	2180842.27
573	60008	394807.28	2181179.80
574	60007	394397.73	2181763.17
575	60006	393828.23	2181588.24
576	60005	394003.43	2180809.07
577	6000501	394023.86	2180363.74
578	60004	394030.12	2180227.15
579	60003	393404.80	2180167.06
580	6000301	393473.76	2180356.45
581	60002	393633.30	2180794.59
582	6000201	393687.01	2181502.33
583	6000202	393691.39	2181516.03
584	60001	393690.31	2181545.86
585	60000157	393677.86	2181633.15
586	60000156	393646.53	2181678.08
587	60000155	393591.36	2181768.56
588	60000154	393569.32	2181748.65
589	60000153	393504.49	2181814.96
590	60000152	393477.56	2181837.96
591	60000151	393471.54	2181866.36
592	60000150	393438.54	2181974.25
593	60000149	393408.48	2182023.62
594	60000148	393408.13	2182040.12
595	60000147	393398.23	2182058.41
596	60000146	393373.28	2182102.89
597	60000145	393388.03	2182138.70

598	60000144	393373.30	2182172.39
599	6000014401	393370.21	2182177.84
600	60000143	393337.45	2182235.64
601	60000142	393325.03	2182255.38
602	60000141	393293.61	2182298.21
603	60000140	393274.22	2182363.32
604	60000139	393256.34	2182404.44
605	60000138	393290.56	2182417.67
606	60000137	393306.81	2182453.52
607	60000136	393347.31	2182523.89
608	60000135	393353.48	2182586.03
609	60000134	393352.44	2182635.01
610	6000013401	393348.49	2182655.34
611	6000013402	393341.94	2182668.43
612	6000013403	393334.80	2182721.06
613	6000013404	393303.26	2182758.87
614	6000013405	393297.90	2182834.93
615	6000013406	393314.83	2182867.51
616	6000013407	393360.49	2182879.25
617	6000013408	393380.03	2182905.80
618	60000126	393413.19	2182928.85
619	60000125	393396.38	2182967.00
620	60000124	393362.26	2183019.27
621	6000012401	393359.39	2183021.20
622	60000123	393328.26	2183042.05
623	60000122	393298.60	2183049.93
624	60000121	393266.22	2183067.24
625	60000120	393236.19	2183139.11
626	60000119	393206.55	2183168.98
627	60000118	393196.16	2183187.26
628	60000117	393199.49	2183241.84
629	60000116	393198.68	2183279.83
630	60000115	393217.72	2183301.74
631	60000114	393188.17	2183398.12
632	60000113	393194.61	2183447.76
633	60000112	393217.57	2183496.26
634	60000111	393188.52	2183545.64
635	60000110	393115.59	2183589.10
636	60000109	393095.69	2183607.67
637	60000108	393081.40	2183691.38
638	60000107	393095.97	2183734.70
639	60000106	393119.04	2183802.20
640	60000105	393098.12	2183821.75

641	60000104	393074.10	2183845.75
642	60000103	393078.08	2183917.35
643	60000102	393072.37	2183950.72
644	60000101	393047.26	2184026.20
645	60000100	393087.26	2184050.06
646	60000099	393085.88	2184114.53
647	60000098	393056.76	2184143.42
648	60000097	393043.66	2184171.64
649	60000096	392998.76	2184190.19
650	60000095	392963.52	2184177.93
651	60000094	392925.58	2184174.63
652	60000093	392897.12	2184219.53
653	60000092	392818.90	2184299.87
654	60000091	392808.67	2184333.66
655	60000090	392805.07	2184409.10
656	60000089	392823.04	2184433.98
657	60000088	392846.04	2184433.97
658	60000087	392867.53	2184481.93
659	60000086	392850.36	2184513.07
660	60000085	392803.25	2184588.08
661	60000084	392746.61	2184641.38
662	60000083	392766.46	2184671.80
663	60000082	392760.55	2184691.18
664	60000081	392773.24	2184705.95
665	60000080	392799.90	2184698.52
666	6000008001	392858.90	2184775.94
667	60000079	392862.66	2184780.87
668	60000078	392874.54	2184830.52
669	60000077	392855.21	2184856.77
670	60000076	392806.54	2184870.67
671	60000075	392756.07	2184868.54
672	60000074	392711.97	2184915.98
673	60000073	392721.71	2184937.11
674	60000072	392752.64	2184982.50
675	60000071	392729.25	2185013.70
676	6000007101	392845.46	2185030.51
677	60000067	392845.79	2185090.15
678	60000066	392833.47	2185115.99
679	60000065	392808.74	2185174.69
680	60000064	392801.82	2185208.10
681	60000063	392812.14	2185222.73
682	60000062	392877.07	2185268.04
683	60000061	392872.92	2185359.99

684	60000060	392879.02	2185392.07
685	60000059	392865.19	2185418.88
686	60000058	392838.96	2185436.55
687	60000057	392858.84	2185446.31
688	60000056	392887.42	2185480.17
689	60000055	392841.05	2185550.59
690	60000054	392848.10	2185585.67
691	60000053	392925.41	2185680.63
692	60000052	392937.35	2185725.78
693	60000051	393005.59	2185746.64
694	60000050	393035.22	2185735.50
695	60000049	393074.57	2185788.50
696	60000048	393124.26	2185812.62
697	60000047	393116.57	2185827.52
698	60000046	393083.84	2185846.11
699	60000045	393074.17	2185859.99
700	60000044	393089.93	2185878.69
701	60000043	393124.79	2185889.62
702	60000042	393150.07	2185908.44
703	60000041	393173.77	2185971.73
704	60000040	393205.69	2185977.63
705	60000039	393257.74	2185973.28
706	60000038	393271.20	2185976.45
707	60000038001	393297.56	2185996.61
708	60000038002	393394.54	2186028.89
709	60000038003	393459.86	2186075.09
710	60000038004	393471.97	2186153.56
711	60000038005	393586.22	2186215.05
712	60000038006	393644.08	2186206.68
713	60000038007	393662.78	2186250.39
714	60000038008	393751.76	2186347.18
715	60000038009	393741.86	2186467.81
716	60000038010	393766.19	2186527.78
717	60000038011	393773.53	2186589.16
718	60000038012	393790.05	2186658.35
719	60000038013	393797.21	2186683.99
720	60000038014	393811.02	2186716.55
721	60000038015	393800.59	2186775.07
722	60000018	393810.73	2186854.25
723	60000017	393774.67	2186882.55
724	60000016	393785.47	2186917.76
725	60000015	393823.66	2186959.52
726	60000014	393830.57	2187065.66

727	60000013	393814.68	2187084.35
728	60000012	393750.32	2187102.58
729	60000011	393750.51	2187169.10
730	60000010	393742.07	2187216.44
731	60000009	393798.68	2187287.05
732	60000008	393804.81	2187381.68
733	60000007	393777.04	2187421.14
734	60000006	393729.70	2187463.21
735	60000005	393666.62	2187517.47
736	60000004	393688.64	2187592.41
737	60000003	393682.24	2187638.78
738	60000002	393646.29	2187686.58
739	60000001	393673.52	2187776.12
740	60000	393720.81	2188001.60
741	59002041	393719.09	2188082.57
742	59002040	393622.14	2188212.62
743	59002039	393584.24	2188239.05
744	59002038	393572.13	2188279.86
745	59002037	393534.90	2188328.81
746	59002036	393497.01	2188388.24
747	59002035	393467.40	2188429.29
748	59002034	393507.11	2188447.89
749	59002033	393496.57	2188484.24
750	59002032	393524.46	2188524.65
751	59002031	393534.16	2188578.30
752	59002030	393511.38	2188630.46
753	59002029	393529.83	2188733.73
754	59002028	393542.08	2188783.91
755	59002027	393505.01	2188922.36
756	59002026	393476.33	2189000.93
757	59002025	393426.68	2189044.68
758	59002024	393343.32	2189135.43
759	59002023	393286.15	2189180.08
760	5900202202	393283.95	2189186.36
761	5900202201	393276.30	2189208.29
762	59002022	393275.19	2189211.45
763	59002021	393257.79	2189340.31
764	59002020	393163.68	2189572.13
765	59002019	393110.14	2189792.74
766	59002018	393069.55	2189948.44
767	59002017	393069.36	2190046.92
768	59002016	392975.63	2190294.74
769	59002015	392976.61	2190369.24

770	59002014	392881.57	2190591.05
771	59002013	392744.05	2190737.57
772	59002012	392704.03	2190813.29
773	59002011	392652.10	2190874.91
774	59002010	392603.31	2190989.04
775	59002009	392582.72	2191072.41
776	59002008	392571.06	2191167.32
777	59002007	392547.03	2191243.15
778	59002006	392424.29	2191421.76
779	59002005	392355.21	2191577.27
780	08337448	392275.24	2191651.99
781	59002004	392259.09	2191667.08
782	59002003	392103.33	2191849.97
783	59002002	391998.20	2191940.72
784	59002001	391827.65	2192021.03
785	59002	391688.19	2192114.55
786	5900104	391646.12	2192163.79
787	5900103	391634.73	2192177.12
788	5900102	391349.41	2192511.06
789	5900101	391336.30	2192526.40
790	59001	391320.87	2192544.47
791	5900001	391288.90	2192581.93
792	59000	391014.16	2192903.88
793	58040	390491.60	2192446.32
794	58039	390184.54	2192183.01
795	58038	389920.00	2191954.90
796	10570776	389893.12	2191931.92
797	58037	389697.21	2191764.40
798	58036	389317.12	2191439.64
799	58035	389030.12	2191192.58
800	58034	388651.17	2190866.46
801	10570777	388629.84	2190848.29
802	58033	388432.54	2190680.30
803	58032	388051.81	2190356.32
804	10570778	388042.20	2190348.05
805	5803101	387767.88	2190112.23
806	58031	387573.27	2189944.92
807	5802902	387362.66	2189764.39
808	5802901	387173.96	2189603.14
809	58029	386814.95	2189292.96
810	1000188202	386633.04	2189131.24
811	1000188201	386266.99	2188805.84
812	10001882	386262.36	2188801.73

813	5802601	386261.79	2188800.47
814	58026	386326.40	2188396.94
815	58025014	386330.26	2188327.86
816	58025013	386348.99	2188274.90
817	5802501201	386368.52	2188241.04
818	58025012	386386.43	2188210.00
819	58025011	386492.54	2188067.92
820	5802501001	386492.90	2188067.50
821	58025010	386561.61	2187987.25
822	5802500901	386607.17	2187914.49
823	58025009	386610.26	2187909.56
824	58025008	386691.62	2187820.09
825	5802500701	386806.45	2187691.01
826	58025007	386839.16	2187654.02
827	58025006	386880.23	2187573.52
828	58025005	386920.50	2187522.05
829	58025004	386949.51	2187501.34
830	5802500302	386982.93	2187473.69
831	5802500301	386990.49	2187467.43
832	58025003	386998.05	2187461.17
833	58025002	387110.94	2187392.95
834	20008169	387290.59	2187356.62
835	58025	387273.45	2187308.11
836	5802401	387249.86	2187250.90
837	58024	387068.95	2186812.19
838	58023	386850.69	2186288.05
839	5802204	386838.34	2186258.41
840	5802203	386817.65	2186208.72
841	5802202	386813.05	2186197.69
842	10574716	386780.05	2186118.46
843	5802201	386597.11	2185679.20
844	58022	386570.19	2185614.56
845	10566125	386405.17	2185218.02
846	58021	386289.25	2184939.45
847	10574734	386187.35	2184693.13
848	58020	386081.18	2184436.46
849	58019	385850.12	2183878.97
850	58018	385721.32	2183560.22
851	58017	385497.33	2183027.78
852	10566547	385487.71	2183004.96
853	58016	385338.09	2182649.97
854	58015	385311.43	2182582.75
855	20008667	385176.49	2182814.60

856	5804301	385073.29	2182991.93
857	58043	385047.96	2183035.45
858	58042	384981.81	2183415.71
859	58041	384943.28	2183637.33
860	58013029	384898.52	2183660.30
861	58013028	384715.37	2183730.50
862	58013027	384434.97	2183905.35
863	58013026	384356.99	2183990.28
864	58013025	384253.35	2184103.52
865	58013024	384073.69	2184262.52
866	5801302301	384072.07	2184263.74
867	58013023	383934.62	2184367.11
868	58013022	383905.04	2184416.67
869	10002992	383744.15	2184530.67
870	58013020	383701.10	2184527.97
871	58013019	383619.15	2184584.99
872	58013018	383561.56	2184607.57
873	58013017	383515.25	2184617.43
874	58013016	383397.79	2184655.16
875	5801301501	383392.85	2184658.47
876	58013015	383316.68	2184709.47
877	58013014	383168.46	2184815.64
878	58013013	383131.47	2184815.56
879	58013012	383084.44	2184828.45
880	58013011	382972.36	2184869.19
881	58013010	382933.36	2184871.61
882	58013009	382910.86	2184871.56
883	58013008	382888.28	2184907.51
884	58013007	382847.23	2184932.41
885	58013006	382826.19	2184955.87
886	58013005	382723.08	2185006.13
887	58013004	382701.17	2184967.58
888	58013003	382679.67	2184968.03
889	58013002	382670.13	2184988.01
890	58013001	382655.48	2185051.97
891	58013	382609.67	2185016.82
892	58012	382504.39	2184925.06
893	58011	382237.85	2184692.14
894	10575668	382182.04	2184643.45
895	5801001	382146.03	2184612.04
896	58010	382073.28	2184548.57
897	58009	382046.55	2184525.17
898	58008	381771.74	2184285.37

899	58007	381380.49	2183934.33
900	20321789	381007.12	2183605.59
901	58006	380955.51	2183560.15
902	58005	380580.38	2183229.65
903	10575670	380546.50	2183199.02
904	58004	380204.85	2182890.14
905	58003	379857.75	2182571.09
906	5800201	379462.76	2182209.98
907	58002	379404.98	2182157.16
908	10005316	378960.54	2181742.01
909	58000027	378891.41	2181696.31
910	58000026	378834.90	2181592.28
911	58000025	378786.67	2181562.83
912	58000024	378799.37	2181489.45
913	58000023	378756.44	2181429.04
914	58000022	378790.80	2181337.87
915	58000021	378699.16	2181300.01
916	58000020	378704.71	2181241.57
917	58000019	378737.83	2181175.38
918	58000018	378712.50	2181104.14
919	58000017	378719.03	2181048.70
920	58000016	378756.57	2180991.56
921	58000015	378770.84	2180962.70
922	58000014	378769.63	2180931.69
923	58000013	378773.33	2180858.23
924	58000012	378744.93	2180794.46
925	58000011	378728.90	2180690.81
926	58000010	378703.37	2180588.08
927	58000009	378702.69	2180502.08
928	58000008	378650.24	2180338.58
929	58000007	378635.89	2180216.46
930	58000006	378665.41	2180160.34
931	58000005	378664.37	2180161.04
932	5800000401	378663.72	2180160.25
933	58000004	378624.86	2180112.23
934	58000003	378625.25	2180068.23
935	58000002	378568.41	2180011.06
936	58000001	378610.93	2179912.42
937	56111013	378561.21	2179878.91
938	56111012	378604.54	2179714.78
939	5611101201	378669.99	2179322.80
940	5611101202	378699.17	2179148.08
941	56111010	378667.32	2178885.33

942	56111009	378618.17	2178658.93
943	5611100901	378525.53	2178369.69
944	5611100902	378474.74	2178345.27
945	5611100903	378392.32	2178090.61
946	5611100904	378223.89	2177898.74
947	56111004	378198.77	2177853.04
948	56111004001	378269.99	2177813.90
949	56111004002	378220.43	2177738.85
950	56111004003	378113.56	2177720.94
951	56111004004	378041.34	2177711.38
952	56111004005	378017.98	2177648.72
953	56111004006	378012.67	2177638.10
954	56111004007	377980.81	2177696.51
955	56111004008	377176.38	2177604.07
956	56111004009	377152.33	2177507.14
957	56111004010	377114.24	2177448.87
958	56111004011	377119.68	2177320.55
959	56111004012	377050.19	2177174.50
960	56111004013	377029.26	2177066.26
961	56111004014	377005.44	2176995.28
962	56111004015	376998.45	2176911.62
963	56111004016	376881.36	2176965.48
964	56111004017	376817.63	2177007.96
965	56111004018	376734.20	2177069.37
966	56111004019	376671.79	2177100.05
967	56111004020	376647.49	2177140.72
968	56111004021	376604.91	2177170.01
969	56111004022	376553.82	2177233.32
970	56111004023	376540.47	2177272.89
971	56111004024	376485.50	2177340.04
972	56111004025	376414.58	2177486.15
973	56111004026	376366.82	2177551.42
974	56111004027	376053.42	2177300.75
975	56111004028	375793.44	2177084.89
976	56111004029	374534.71	2176002.13
977	56111004030	374406.92	2175944.98
978	56111004031	374405.82	2175948.12
979	56111004032	374381.25	2175937.46
980	56111004033	374370.85	2175932.95
981	56111004034	374192.59	2175855.58
982	56100	374114.58	2175821.72
983	5610001	373779.50	2175685.49
984	5610002	373630.33	2175624.64

985	5610003	373454.42	2175553.05
986	56099	373409.61	2175534.82
987	56098	373302.99	2175354.96
988	5609801	373176.45	2175260.84
989	56097	373017.36	2175142.54
990	5609701	372861.18	2175028.36
991	5609702	372320.57	2174632.80
992	5609703	371843.47	2174282.80
993	5609704	371539.64	2174069.50
994	5609705	371539.61	2174069.47
995	5609706	370984.04	2173679.33
996	5609707	370944.11	2173646.71
997	5609708	370377.52	2173247.72
998	56093	370374.10	2173250.61
999	5609202	370372.74	2173247.21
1000	5609201	370189.02	2172787.48
1001	5609101	370103.88	2172550.14
1002	5609001	369873.88	2171850.19
1003	5608701	369232.84	2170002.75
1004	56086	369070.66	2169538.37
1005	56085	369325.91	2169343.86
1006	20011884	369184.22	2168862.80
1007	56084	369167.83	2168807.15
1008	56083	369094.11	2168544.86
1009	56082	368953.29	2168056.89
1010	5608101	368891.81	2167827.92
1011	56081	368854.89	2167690.42
1012	56080	369023.63	2167313.77
1013	5607901	369024.50	2167253.63
1014	56079	368838.36	2166839.14
1015	56078	368700.88	2166683.72
1016	20321458	368469.02	2166421.62
1017	56077	368258.25	2166180.56
1018	56076	367857.37	2165726.65
1019	56075018	367752.31	2165585.20
1020	56075017	367735.37	2165562.39
1021	56075016	367714.23	2165423.60
1022	56075015	367671.38	2165262.52
1023	56075014	367667.95	2165219.97
1024	56075013	367707.20	2165052.48
1025	56075012	367796.23	2164901.17
1026	56075011	367858.51	2164843.49
1027	56075010	367861.88	2164840.60

1028	5607509	367862.06	2164840.44
1029	5607508	367909.60	2164799.67
1030	5607507	367978.52	2164694.09
1031	5607506	368056.35	2164669.63
1032	5607505	368088.92	2164631.59
1033	5607504	368107.15	2164610.30
1034	5607503	368135.86	2164595.19
1035	5607502	368163.25	2164566.05
1036	5607501	368130.10	2164539.61
1037	56075	367886.03	2164331.42
1038	56074	367356.75	2163872.61
1039	56073	367205.06	2163741.08
1040	06001227	366972.15	2163538.76
1041	56072	366971.60	2163538.28
1042	56071	366718.35	2163319.71
1043	56070	366036.23	2162712.62
1044	06610863	365843.82	2162541.06
1045	56069	365550.99	2162279.99
1046	06610864	365441.86	2162181.15
1047	56068	364957.88	2161742.81
1048	56067	364257.83	2161103.20
1049	56066	363664.12	2160559.90
1050	56064	362923.15	2161388.95
1051	56063	362660.06	2161687.24
1052	5606201	362351.19	2161490.97
1053	56062	362337.93	2161506.00
1054	5606101	362273.15	2161540.85
1055	56061	362215.36	2161571.95
1056	5606004	362112.39	2161685.98
1057	5606003	362071.74	2161731.01
1058	5606002	362049.34	2161755.82
1059	5606001	362038.00	2161742.04
1060	56060	362023.08	2161723.92
1061	5605805	362015.79	2161730.51
1062	5605804	361918.13	2161818.78
1063	5605803	361918.11	2161818.79
1064	5605802	361762.44	2161959.48
1065	5605801	361762.41	2161959.51
1066	56058	361500.45	2162196.26
1067	0661088601	361408.24	2162275.75
1068	06610886	361209.41	2162447.18
1069	56057	361126.39	2162518.77
1070	56056	360775.73	2162820.74

1071	56055	360331.58	2163393.75
1072	56054	360237.28	2163521.28
1073	0661013501	360163.80	2163429.38
1074	06610135	360056.09	2163248.04
1075	56052	360051.44	2163240.23
1076	5605201	360048.00	2163234.90
1077	56051	359541.10	2162450.08
1078	56050	359772.43	2162210.06
1079	5605001	359660.24	2162085.37
1080	5605002	359286.61	2161670.10
1081	5605003	358993.76	2161348.19
1082	56049	358984.77	2161334.62
1083	5604901	359095.49	2161058.40
1084	5604902	359144.55	2160936.01
1085	5604903	359173.05	2160904.82
1086	5604904	359405.91	2160655.16
1087	5604905	359461.77	2160595.14
1088	56047	359774.36	2160259.24
1089	56046	360339.19	2160237.75
1090	56045	360480.05	2160235.25
1091	56044	360457.71	2160032.09
1092	5604401	360732.83	2159793.42
1093	5604402	360835.76	2159717.70
1094	5604403	361052.32	2159576.98
1095	5604404	361065.97	2159555.43
1096	5604405	361164.42	2159371.94
1097	5604406	361266.00	2159098.72
1098	56041	361365.57	2158830.88
1099	56040	361664.16	2158368.47
1100	56039	361750.09	2158003.13
1101	5603901	361732.83	2157907.06
1102	5603902	361689.22	2157664.36
1103	20012444	361681.79	2157623.01
1104	56038	361680.94	2157618.30
1105	5603801	361595.92	2157628.05
1106	5603802	361332.45	2157658.16
1107	56037	361218.05	2157671.24
1108	5603701	359976.95	2157823.87
1109	5603702	359460.18	2157883.45
1110	5603703	359548.67	2158641.28
1111	56033	358229.25	2158796.16
1112	5603301	357842.57	2158816.82
1113	56032	357821.19	2158817.96

1114	5603201	357814.86	2158773.82
1115	56030	357117.59	2158845.02
1116	5603001	356869.45	2158874.25
1117	5603002	356633.35	2158902.02
1118	56029	355902.24	2158988.09
1119	56028	355818.43	2158317.41
1120	56027	355320.79	2158379.17
1121	56026	354565.60	2158471.17
1122	56025	353954.47	2158545.65
1123	56024	353486.40	2157705.18
1124	5602401	353383.20	2157519.89
1125	56023	352972.82	2156783.05
1126	5602301	352654.78	2156212.10
1127	56022	352648.33	2156200.51
1128	56021	353345.01	2156111.06
1129	56020	353259.46	2155396.30
1130	56019	353182.39	2154706.63
1131	56018	352893.31	2154736.92
1132	56017	352810.21	2153792.60
1133	56016	352668.90	2153667.32
1134	5601601	352570.32	2153043.33
1135	56015	352505.04	2152630.15
1136	56014	352646.44	2152524.40
1137	56013	352698.55	2152522.13
1138	56012	352927.75	2152379.18
1139	56011	353179.43	2152159.03
1140	5601101	353209.64	2152074.02
1141	56010	353233.71	2152013.45
1142	56009	353436.52	2151932.66
1143	56008	353568.57	2151819.29
1144	56007	353683.10	2151628.39
1145	56007001	353754.16	2151478.19
1146	56007002	353836.72	2151208.22
1147	56007003	353943.46	2150828.39
1148	56007004	354009.94	2150577.43
1149	56007005	354058.89	2150204.07
1150	56001	354218.31	2150069.72
1151	56001001	354187.14	2150041.92
1152	56001002	354113.14	2149978.72
1153	56001003	354171.44	2149922.62
1154	56001004	354209.14	2149878.42
1155	56001005	354217.54	2149868.52
1156	56001006	354264.54	2149805.62

1157	56001007	354327.94	2149742.82
1158	56001008	354349.64	2149721.42
1159	56001009	354403.34	2149632.82
1160	56001010	354412.54	2149617.72
1161	56001011	354473.74	2149519.32
1162	56001012	354534.84	2149453.72
1163	56001013	354629.14	2149367.32
1164	56001014	354661.04	2149347.12
1165	56001015	354686.94	2149330.72
1166	56001016	354703.04	2149320.52
1167	56001017	354752.94	2149288.92
1168	56001018	354799.74	2149244.02
1169	56001019	354855.34	2149168.22
1170	56001020	354913.44	2149096.12
1171	56001021	354923.64	2149083.52
1172	56001022	354967.24	2149017.72
1173	56001023	354998.84	2148984.22
1174	56001024	355033.74	2148964.82
1175	56001025	355054.44	2148953.32
1176	56001026	355074.24	2148949.72
1177	56001027	355082.04	2148948.32
1178	56001028	355109.74	2148922.02
1179	56001029	355122.84	2148906.62
1180	56001030	355133.64	2148883.62
1181	56001031	355142.24	2148868.22
1182	56001032	355147.24	2148856.62
1183	56001033	355149.54	2148851.42
1184	56001034	355159.04	2148817.92
1185	56001035	355215.14	2148724.62
1186	56001036	355241.64	2148692.52
1187	56001037	355250.94	2148681.22
1188	56001038	355331.84	2148594.12
1189	56001039	355351.34	2148573.12
1190	66135159	355420.26	2148530.92
1191	66135158	355438.00	2148499.33
1192	66135157	355468.29	2148424.01
1193	66135156	355468.37	2148356.99
1194	66135155	355521.60	2148348.25
1195	66135154	355530.27	2148298.44
1196	66135153	355569.65	2148240.84
1197	66135152	355563.67	2148197.19
1198	66135151	355498.82	2148147.14
1199	56000	355440.48	2148097.25

1200	56000301	355650.43	2147878.28
1201	56000302	355874.38	2147328.02
1202	56000303	355947.64	2147069.41
1203	56000304	356029.23	2146665.88
1204	56000305	356064.59	2146358.77
1205	56000306	356124.32	2146221.01
1206	27293773	356198.28	2146145.92
1207	56000308	356272.70	2146113.85
1208	56000309	356413.75	2146190.14
1209	56000310	356661.51	2146372.28
1210	56000311	356734.16	2146400.70
1211	5600031101	356862.05	2146421.11
1212	56000312	356863.42	2146421.33
1213	56000313	357177.34	2146359.21
1214	56000314	357582.75	2146010.60
1215	56000315	357882.58	2145332.53
1216	56000316	357997.03	2145122.00
1217	56000317	358330.96	2144855.42
1218	5600031701	358334.48	2144849.91
1219	56000318	358482.40	2144618.38
1220	56000319	358540.84	2144344.87
1221	5600031901	358487.89	2144235.68
1222	56000320	358375.25	2144003.41
1223	56000321	358349.20	2143789.91
1224	56000322	358430.13	2143526.89
1225	5600032301	358506.63	2143479.70
1226	56000323	358776.38	2143313.31
1227	56000324	359119.05	2143254.06
1228	56000325	359246.85	2143191.66
1229	56000326	359391.14	2143129.35
1230	56000327	359583.96	2143068.73
1231	56000328	359792.86	2142993.42
1232	56000329	360009.19	2142863.78
1233	56000330	360548.70	2142547.18
1234	56000331	361293.56	2142016.86
1235	55000	361394.04	2142019.50
1236	55000001	361501.28	2142061.18
1237	5500000101	361583.46	2142150.21
1238	55000002	361601.10	2142169.31
1239	55000003	361665.37	2142364.22
1240	55000004	361648.33	2142450.62
1241	55000005	361657.78	2142538.18
1242	55000006	361626.81	2142610.49

1243	5500000601	361573.62	2142634.39
1244	55000007	361510.48	2142662.76
1245	55000008	361459.33	2142767.43
1246	55000009	361440.87	2142997.82
1247	55000010	362010.82	2142927.42
1248	55000011	362325.20	2142791.40
1249	55000012	362802.03	2142264.40
1250	55000013	363122.55	2142105.42
1251	55000014	363438.94	2142079.13
1252	55000015	363725.95	2142083.46
1253	55000016	363969.39	2142186.50
1254	55000017	364489.57	2142546.68
1255	55000018	364789.49	2142748.51
1256	55000019	365005.88	2142853.21
1257	55000020	365104.86	2142903.78
1258	55000021	365331.15	2143092.85
1259	55000022	365410.88	2143186.13
1260	5500002201	365730.74	2143479.70
1261	55000023	365759.40	2143506.01
1262	55000024	365969.80	2143805.11
1263	55000025	365924.43	2143999.62
1264	55000026	365768.21	2144367.52
1265	5500002601	365773.74	2144380.84
1266	5500002602	365970.97	2144855.37
1267	55000027	365999.59	2144924.23
1268	5500002701	366037.19	2144973.23
1269	5500002702	366159.87	2145133.05
1270	55000028	366246.99	2145246.54
1271	55000029	366490.36	2145402.41
1272	55000030	366812.86	2145446.07
1273	24008202	367407.96	2145351.33
1274	55000031	367632.27	2145315.63
1275	55000032	368010.60	2145491.63
1276	55000033	368719.15	2145881.15
1277	55000034	369289.85	2146519.86
1278	55000035	369674.52	2146780.85
1279	55000036	369991.91	2146865.24
1280	5500003601	370753.22	2147338.95
1281	55000037	370991.14	2147486.99
1282	55000038	371171.49	2147604.72
1283	5500003801	371179.09	2147611.58
1284	55000039	371337.04	2147754.17
1285	55000040	371799.16	2148241.38

1286	55000041	372239.20	2148363.90
1287	55000042	372584.01	2148388.15
1288	55000043	372765.64	2148420.11
1289	55000044	373000.40	2148585.96
1290	55000045	373191.32	2148652.38
1291	55000046	374102.00	2148659.57
1292	55000047	374687.97	2148764.66
1293	55000048	374992.56	2148843.05
1294	55000049	375196.85	2148936.80
1295	5500004901	375230.69	2149013.23
1296	55000050	375298.97	2149167.44
1297	5500005001	375280.96	2149274.76
1298	55000051	375213.36	2149677.65
1299	55000052	375241.79	2149820.28
1300	5500005201	375339.30	2149956.77
1301	55000053	375447.71	2150108.52
1302	55000054	375616.63	2150175.74
1303	55000055	375995.87	2150117.11
1304	55000056	376729.81	2149922.67
1305	55000057	377185.15	2149981.52
1306	55000058	377318.82	2150077.91
1307	55000059	377458.68	2150368.19
1308	55000060	377630.31	2151080.18
1309	55000061	377704.23	2151290.16
1310	55000062	377995.94	2151742.94
1311	55000063	378192.42	2152001.83
1312	55000064	378334.55	2152099.12
1313	55000065	378558.81	2152190.52
1314	55000066	378739.26	2152220.55
1315	55000067	378857.73	2152223.36
1316	55000068	379002.29	2152195.68
1317	55000069	379137.50	2152135.31
1318	55000070	379273.61	2152002.94
1319	55000071	379435.29	2151739.05
1320	55000072	379559.74	2151307.39
1321	55000073	379526.19	2150849.15
1322	55000074	379415.61	2150698.46
1323	55000075	379315.76	2150510.48
1324	55000076	379257.56	2150263.80
1325	55000077	379228.96	2149987.18
1326	55000078	379290.61	2149775.35
1327	55000079	379532.67	2149518.53
1328	5500007901	379655.16	2149420.98

1329	5500007902	379990.67	2149153.79
1330	55000080	379998.50	2149147.55
1331	5500008001	380039.86	2149105.20
1332	55000081	380511.86	2148621.97
1333	5500008101	380546.50	2148595.39
1334	24320840	380633.13	2148528.93
1335	55000082	380895.18	2148327.90
1336	55000083	381237.66	2147948.02
1337	55000084	381884.62	2147354.71
1338	55000085	382445.21	2146962.95
1339	55000086	382580.35	2146937.19
1340	55000087	382674.05	2146992.21
1341	55000088	382805.87	2147207.44
1342	55000089	382936.24	2147595.16
1343	55000090	382926.71	2147690.61
1344	55000091	382905.70	2147784.00
1345	55000092	382985.62	2147980.94
1346	55000093	383186.89	2148131.51
1347	55000094	383330.78	2148169.91
1348	55000095	383497.90	2148126.87
1349	55000096	383634.27	2147993.24
1350	55000097	383806.75	2147686.45
1351	55000098	383867.66	2147430.78
1352	55000099	383838.48	2147189.62
1353	55000100	383777.53	2146999.28
1354	55000101	383792.54	2146906.36
1355	55000102	383929.37	2146756.61
1356	55000103	384115.75	2146688.64
1357	55000104	384251.15	2146705.88
1358	55000105	384351.25	2146779.93
1359	55000106	384450.01	2147004.48
1360	55000107	384400.79	2147317.22
1361	55000108	383996.54	2147998.50
1362	55000109	383857.05	2148254.35
1363	55000110	383835.05	2148437.79
1364	55000111	383899.55	2148619.47
1365	55000112	383999.64	2148768.25
1366	55000113	384083.21	2148924.98
1367	55000114	384224.87	2149047.37
1368	55000115	384620.03	2149172.45
1369	5500011501	384626.76	2149171.40
1370	55000116	385416.88	2149048.64
1371	55000117	385640.58	2148976.26

1372	5500011701	385916.22	2148839.00
1373	55000118	386001.07	2148796.75
1374	5500011801	386105.30	2148697.85
1375	55000119	386285.31	2148527.03
1376	55000120	386496.85	2148150.11
1377	55000121	386499.83	2148043.39
1378	55000122	387792.91	2146047.30
1379	5500012201	388432.38	2145672.09
1380	55000123	388512.90	2145624.84
1381	55000124	388921.42	2145233.02
1382	55000125	389070.24	2144997.09
1383	5500012501	389138.91	2144847.26
1384	55000126	389183.20	2144750.64
1385	5500012601	389338.86	2144317.31
1386	5500012602	389359.91	2144258.69
1387	5500012603	389570.01	2143673.82
1388	5500012604	389570.85	2143671.47
1389	55000127	389570.86	2143671.46
1390	55000128	389698.36	2143347.19
1391	55000129	389884.11	2142975.07
1392	55000130	390265.90	2142375.22
1393	55000131	390795.51	2141385.98
1394	55000132	391296.49	2140374.41
1395	5500013201	391479.31	2140176.08
1396	55000133	391659.64	2139980.46
1397	55000134	391777.45	2139783.54
1398	55000135	391988.55	2139314.99
1399	55000136	392043.53	2139104.79
1400	55000137	393144.21	2137384.01
1401	55000138	393650.78	2137021.12
1402	24320592	394250.64	2136857.36
1403	55000139	394580.55	2136767.29
1404	55000140	395639.55	2136728.05
1405	55000141	396001.57	2136787.92
1406	55000142	396453.26	2137086.77
1407	55000143	396648.93	2137354.08
1408	55000144	396737.30	2137633.95
1409	55000145	396734.05	2137882.06
1410	55000146	396664.31	2138052.94
1411	55000147	396170.75	2138369.45
1412	55000148	395983.78	2138660.09
1413	55000149	395960.22	2138813.58
1414	55000150	395991.09	2138911.51

1415	55000151	396051.89	2139082.87
1416	55000152	396145.92	2139266.11
1417	55000153	396247.73	2139385.69
1418	55000154	396772.32	2139636.46
1419	55000155	397755.73	2139837.19
1420	5500015501	397859.00	2139890.19
1421	55000156	398142.80	2140035.85
1422	55000157	398454.55	2140172.73
1423	55000158	398649.94	2140220.84
1424	55000159	398886.32	2140200.89
1425	55000160	399030.26	2140150.06
1426	55000161	399131.33	2140067.17
1427	55000162	399190.12	2139908.18
1428	55000163	399105.96	2139745.53
1429	5500016301	399081.22	2139733.78
1430	55000164	398859.53	2139628.53
1431	55000165	398170.79	2139525.51
1432	55000166	398012.70	2139469.75
1433	55000167	397916.16	2139416.27
1434	55000168	397796.39	2139299.03
1435	55000169	397710.07	2139100.64
1436	55000170	397703.95	2138806.71
1437	55000171	397793.94	2138491.91
1438	55000172	397975.53	2138102.36
1439	55000173	398214.63	2137712.70
1440	55000174	398654.55	2137154.67
1441	55000175	399074.82	2136955.09
1442	55000176	399276.37	2136955.23
1443	55000177	399862.75	2137125.05
1444	55000178	400039.84	2137128.17
1445	55000179	400273.59	2137034.18
1446	55000180	400642.09	2136820.08
1447	55000181	400858.79	2136669.36
1448	55000182	401134.42	2136315.26
1449	5500018201	401285.07	2136068.78
1450	55000183	401644.37	2135480.96
1451	55000184	401714.57	2135375.71
1452	55000185	402052.12	2135085.20
1453	55000186	402266.90	2134856.98
1454	55000187	403052.50	2133691.45
1455	24000430	403962.95	2132679.57
1456	55000188	404180.32	2132437.99
1457	55000189	404282.75	2132147.78

1458	55000190	404412.41	2131910.54
1459	55000191	404571.24	2131712.31
1460	55000192	405414.97	2130853.94
1461	55000193	405532.42	2130743.36
1462	55000194	405848.94	2130431.80
1463	55000195	406024.47	2130330.52
1464	55000196	406945.82	2130000.26
1465	55000197	407234.89	2129857.72
1466	55000198	407739.67	2129668.37
1467	55000199	408568.79	2129305.39
1468	55000200	408877.00	2129115.80
1469	5500020001	409105.30	2129013.47
1470	55000201	409160.69	2128988.64
1471	5500020101	409408.45	2128965.68
1472	5500020102	409492.16	2128957.93
1473	55000202	410093.14	2128902.24
1474	55000203	410964.14	2128819.05
1475	55000204	411146.52	2128767.22
1476	55000205	411946.82	2128494.79
1477	75000	412586.09	2128470.03
1478	75000001	412754.65	2129000.12
1479	75000002	412861.26	2129072.30
1480	119353	412873.36	2129074.89
1481	75000003	413016.73	2129105.61
1482	119352	413472.52	2128984.33
1483	75000004	414090.17	2128819.97
1484	7500000501	414128.22	2128830.43
1485	75000005	414287.45	2128874.23
1486	7500000601	414362.55	2128952.72
1487	75000006	414410.16	2129002.49
1488	114800	414392.45	2129304.17
1489	75000007	414385.10	2129429.42
1490	75000008	414443.64	2129708.59
1491	75000009	414557.45	2129921.60
1492	75000010	414702.74	2130004.11
1493	75000011	414845.65	2130026.77

»;

9) приложение 8.3 изложить в следующей редакции:

*«Приложение 8.3
к Закону Воронежской области
«Об установлении границ, наделении
соответствующим статусом, определении
административных центров отдельных*

**ТЕКСТОВОЕ ОПИСАНИЕ
ГРАНИЦ ГОРОДСКОГО ПОСЕЛЕНИЯ ГОРОД - ПАВЛОВСК
ПАВЛОВСКОГО МУНИЦИПАЛЬНОГО РАЙОНА
ВОРОНЕЖСКОЙ ОБЛАСТИ**

I. Линия прохождения границы городского поселения - город Павловск по смежеству с Александро-Донским сельским поселением

От точки стыка 5500011701 границ городского поселения – город Павловск, Александро-Донского сельского поселения и Подгоренского муниципального района линия границы идет в юго-восточном направлении по реке Дон, затем по северной стороне земель лесного фонда (урочище Большой Лес) до точки 20000316.

От точки 20000316 линия границы идет в северо-восточном направлении по восточной стороне земель лесного фонда (урочище Большой Лес) до точки 20000318.

От точки 20000318 линия границы идет в юго-западном направлении по восточной стороне земель лесного фонда (урочище Большой Лес), пересекает автомобильную дорогу от поселка им. Жданова до села Белогорье, затем снова по восточной стороне земель лесного фонда (урочище Большой Лес) до точки 20000325.

От точки 20000325 линия границы идет в юго-восточном направлении по восточной стороне земель лесного фонда (урочище Большой Лес) вдоль озера Тахтарка до точки 20000329.

От точки 20000329 линия границы идет в северо-восточном направлении по восточной стороне земель лесного фонда (урочище Большой Лес) до точки 20000338.

От точки 20000338 линия границы идет в юго-восточном направлении по восточной стороне земель лесного фонда (урочище Большой Лес) до точки 20000339.

От точки 20000339 линия границы идет в юго-западном направлении по восточной стороне земель лесного фонда (урочище Большой Лес) до точки 20009370.

От точки 20009370 линия границы идет в северо-западном направлении по восточной стороне земель лесного фонда (урочище Большой Лес) до точки 20009327.

От точки 20009327 линия границы идет в юго-западном направлении по восточной стороне земель лесного фонда (урочище Большой Лес) до точки 20000347.

От точки 20000347 линия границы идет в юго-восточном направлении по восточной стороне земель лесного фонда (урочище Большой Лес) до точки 20000354.

От точки 20000354 линия границы идет в юго-западном направлении по восточной стороне земель лесного фонда (урочище Большой Лес) до точки 20000355.

От точки 20000355 линия границы идет в северо-восточном направлении по восточной стороне земель лесного фонда (урочище Большой Лес) до точки 20000357.

От точки 20000357 линия границы идет в северо-западном направлении по восточной стороне земель лесного фонда (урочище Большой Лес) до точки 20000360.

От точки 20000360 линия границы идет в юго-восточном направлении по восточной стороне земель лесного фонда (урочище Большой Лес) до точки 2000993406.

От точки 2000993406 линия границы идет в северо-восточном направлении по сельскохозяйственным угодьям до точки 2000993405.

От точки 2000993405 линия границы идет в юго-восточном направлении по сельскохозяйственным угодьям до точки 2000993403.

От точки 2000993403 линия границы в юго-западном направлении пересекает полевою дорогу, далее идет по сельскохозяйственным угодьям до точки 2000993401.

От точки 2000993401 линия границы идет в общем северо-восточном направлении по древесно-кустарниковой растительности вдоль реки Осередь, пересекает автомобильную дорогу от города Павловск до поселка им. Жданова, затем снова по древесно-кустарниковой растительности вдоль реки Осередь до точки 20009363.

От точки 20009363 линия границы идет в юго-восточном направлении по древесно-кустарниковой растительности вдоль реки Осередь, затем по автомобильной дороге М-4 «Дон» Москва – Воронеж – Ростов-на-Дону – Краснодар – Новороссийск до точки стыка 2000986501 границ городского поселения – город Павловск и Александро-Донского, Елизаветовского сельских поселений.

Протяженность границы городского поселения - город Павловск по смежеству с Александро-Донским сельским поселением составляет 15744,4 м.

II. Линия прохождения границы городского поселения - город Павловск по смежеству с Елизаветовским сельским поселением

От точки стыка 2000986501 границ городского поселения – город Павловск и Елизаветовского, Александро-Донского сельских поселений линия границы идет в южном направлении по автомобильной дороге М-4 «Дон» Москва – Воронеж – Ростов-на-Дону – Краснодар – Новороссийск до точки 200098650103.

От точки 200098650103 линия границы идет в общем юго-восточном направлении по автомобильной дороге М-4 «Дон» Москва – Воронеж – Ростов-на-Дону – Краснодар – Новороссийск, по древесно-кустарниковой растительности, далее по южной стороне лесного массива, затем по дре-

весно-кустарниковой растительности, пересекает грунтовую дорогу, далее по южной стороне лесного массива до точки 20321376.

От точки 20321376 линия границы идет в северо-восточном направлении по южной и восточной сторонам лесного массива до точки 20322929004.

От точки 20322929004 линия границы идет в северо-западном направлении по восточной стороне лесного массива, далее по восточной стороне лесной полосы до точки 20322929007.

От точки 20322929007 линия границы идет в северо-восточном направлении по восточной стороне лесной полосы до точки 20322929009.

От точки 20322929009 линия границы идет в юго-восточном направлении по южной стороне лесной полосы, затем по западной стороне лесной полосы до точки 20322929021.

От точки 20322929021 линия границы идет в юго-западном направлении по западной стороне лесной полосы, затем по полевой дороге вдоль восточной стороны кладбища до точки 20322953.

От точки 20322953 линия границы идет в юго-восточном направлении по полевой дороге вдоль восточной стороны кладбища, затем по полевой дороге, по северной стороне производственной зоны до точки 20322962005.

От точки 20322962005 линия границы идет в юго-западном направлении по восточной стороне производственной зоны до точки 20322962006.

От точки 20322962006 линия границы идет в северо-западном направлении по восточной стороне производственной зоны до точки 20322962007.

От точки 20322962007 линия границы идет в юго-западном направлении по восточной стороне производственной зоны, затем по полевой дороге, далее по краю лесной полосы до точки 20322962011.

От точки 20322962011 линия границы идет в восточном направлении по северной стороне полосы отвода автомобильной дороги Павловск – Калач – Петропавловка до точки 20322962017.

От точки 20322962017 линия границы в юго-восточном направлении пересекает автомобильную дорогу Павловск – Калач – Петропавловка, затем идет по автомобильной дороге «Павловск – Калач – Петропавловка» - с. Гаврильские Сады до точки 20322962024.

От точки 20322962024 линия границы идет в юго-западном направлении по западной стороне полосы отвода Юго-Восточной железной дороги до точки 20321717.

От точки 20321717 линия границы идет в общем юго-восточном направлении по западной стороне полосы отвода Юго-Восточной железной дороги до точки 20321674001.

От точки 20321674001 линия границы идет в юго-западном направлении по древесно-кустарниковой растительности, затем по сельскохозяйственным угодьям вдоль южной стороны лесной полосы, далее снова по древесно-кустарниковой растительности, затем пересекает автомобильную

дорогу от поселка Шкурлат 3-й до автомобильной дороги М-4 «Дон» Москва – Воронеж – Ростов-на-Дону – Краснодар – Новороссийск до точки 20321674006.

От точки 20321674006 линия границы идет в юго-восточном направлении по западной стороне автомобильной дороги от поселка Шкурлат 3-й до автомобильной дороги М-4 «Дон» Москва – Воронеж – Ростов-на-Дону – Краснодар – Новороссийск до точки стыка 20321674010 границ городского поселения – город Павловск и Елизаветовского, Русско-Буйловского сельских поселений.

Протяженность границы городского поселения – город Павловск по смежеству с Елизаветовским сельским поселением составляет 11240,1 м.

III. Линия прохождения границы городского поселения – город Павловск по смежеству с Русско-Буйловским сельским поселением

От точки стыка 20321674010 границ городского поселения – город Павловск и Русско-Буйловского, Елизаветовского сельских поселений линия границы идет в юго-западном направлении по грунтовой дороге, затем по грунтовой дороге вдоль южной стороны лесной полосы, далее по восточной стороне полосы отвода автомобильной дороги М-4 «Дон» Москва – Воронеж – Ростов-на-Дону – Краснодар – Новороссийск, затем по автомобильной дороге М-4 «Дон» Москва – Воронеж – Ростов-на-Дону – Краснодар – Новороссийск до точки 20321674038.

От точки 20321674038 линия границы идет в южном направлении по автомобильной дороге М-4 «Дон» Москва – Воронеж – Ростов-на-Дону – Краснодар – Новороссийск до точки 20321674045.

От точки 20321674045 линия границы идет в юго-западном направлении по автомобильной дороге М-4 «Дон» Москва – Воронеж – Ростов-на-Дону – Краснодар – Новороссийск, затем по полевой дороге вдоль южной стороны фруктовых садов до точки 20321828.

От точки 20321828 линия границы в северо-западном направлении пересекает полевую дорогу, затем идет по древесно-кустарниковой растительности вдоль южной стороны фруктового сада, далее по южной и западной сторонам фруктового сада, далее по сельскохозяйственным угодьям до точки 20321828008.

От точки 20321828008 линия границы идет в северо-восточном направлении по сельскохозяйственным угодьям, затем по сельскохозяйственным угодьям вдоль восточной стороны лесного массива до точки 20321828014.

От точки 20321828014 линия границы идет в юго-западном направлении по сельскохозяйственным угодьям, затем пересекает лесную полосу, снова по сельскохозяйственным угодьям, затем по северной стороне лесной полосы до точки 20321828017.

От точки 20321828017 линия границы идет в северо-восточном направлении по восточной границе земель лесного фонда (урочище Русско-Буйловское) до точки 20321828025.

От точки 20321828025 линия границы идет в северо-западном направлении по границе земель лесного фонда (урочище Русско-Буйловское и урочище Сосна) до точки 20000438008.

От точки 20000438008 линия границы идет в северо-восточном направлении по границе земель лесного фонда (урочище Русско-Буйловское и урочище Сосна) до точки 20000438011.

От точки 20000438011 линия границы идет в северо-западном направлении по границе земель лесного фонда (урочище Русско-Буйловское и урочище Малый Лес) до точки 20000438012.

От точки 20000438012 линия границы идет в юго-западном направлении по границе земель лесного фонда (урочище Русско-Буйловское и урочище Малый Лес), затем по реке Дон до точки стыка 55000046 границ городского поселения – город Павловск, Русско-Буйловского сельского поселения и Подгоренского муниципального района.

Протяженность границы городского поселения – город Павловск по смежеству с Русско-Буйловским сельским поселением составляет 13682,3 м.

IV. Линия прохождения границы городского поселения - город Павловск по смежеству с Подгоренским муниципальным районом

От точки стыка 55000046 границ городского поселения – город Павловск, Русско-Буйловского сельского поселения и Подгоренского муниципального района линия границы идет в общем северо-восточном направлении по середине реки Дон до точки 55000067.

От точки 55000067 линия границы идет в общем северо-западном направлении по середине реки Дон до точки стыка 24320840 границ Павловского муниципального района и Витебского, Белогорьевского сельских поселений Подгоренского муниципального района.

От точки стыка 24320840 линия границы идет в северо-западном направлении по середине реки Дон до точки 55000086.

От точки 55000086 линия границы идет в общем северо-восточном направлении по реке Дон до точки 55000115.

От точки 55000115 линия границы идет в северо-западном направлении по середине реки Дон до точки стыка 5500011701 границ городского поселения – город Павловск, Александровского сельского поселения и Подгоренского муниципального района.

Протяженность границы городского поселения - город Павловск по смежеству с Подгоренским муниципальным районом составляет 22523 м.

Общая протяженность границ городского поселения - город Павловск составляет 63189,8 м.

**ТЕКСТОВОЕ ОПИСАНИЕ
ГРАНИЦ АЛЕКСАНДРОВСКОГО СЕЛЬСКОГО ПОСЕЛЕНИЯ
ПАВЛОВСКОГО МУНИЦИПАЛЬНОГО РАЙОНА
ВОРОНЕЖСКОЙ ОБЛАСТИ**

I. Линия прохождения границы Александровского сельского поселения по смежеству с Воронцовским сельским поселением

От точки стыка 20321187020 границ Александровского, Воронцовского и Петровского сельских поселений линия границы идет в общем северо-восточном направлении по восточной стороне Александровского участкового лесничества Воронцовского лесничества (земли лесного фонда) до точки 20321187004.

От точки 20321187004 линия границы идет в юго-восточном направлении по древесно-кустарниковой растительности, затем по сельскохозяйственным угодьям, пересекает полевую дорогу, далее по сельскохозяйственным угодьям вдоль полевой дороги, снова пересекает полевую дорогу, затем по краю лесной полосы, далее по балке, затем по пойме реки Осередь до точки 20321192.

От точки 20321192 линия границы идет в северо-восточном направлении по пойме реки Осередь, затем по древесно-кустарниковой растительности вдоль реки Осередь до точки 20321162.

От точки 20321162 линия границы идет в юго-восточном направлении по древесно-кустарниковой растительности вдоль реки Осередь до точки 20321170.

От точки 20321170 линия границы идет в общем северо-восточном направлении по древесно-кустарниковой растительности вдоль реки Осередь, пересекает реку Осередь, затем по пойме реки Осередь, далее по сельскохозяйственным угодьям, пересекает полевую дорогу, затем по сельскохозяйственным угодьям, пересекает полевую дорогу, далее по пойме реки Осередь до точки 20005904.

От точки 20005904 линия границы идет в юго-восточном направлении по пойме реки Осередь, пересекает полевую дорогу, затем по сельскохозяйственным угодьям до точки 20321139.

От точки 20321139 линия границы идет в северо-восточном направлении по сельскохозяйственным угодьям до точки 20005901.

От точки 20005901 линия границы идет в юго-восточном направлении по сельскохозяйственным угодьям, затем по южной стороне приусадебных земельных участков села Воронцовка, пересекает грунтовую дорогу, далее по границе смежных приусадебных земельных участков села Александровка и села Воронцовка до точки 2000602603.

От точки 2000602603 линия границы идет в юго-западном направлении по западной стороне грунтовой дороги до точки 2000602601.

От точки 2000602601 линия границы в юго-восточном направлении пересекает грунтовую дорогу, затем идет по сельскохозяйственным угодьям, пересекает полевую дорогу, далее по сельскохозяйственным угодьям вдоль полевой дороги, затем по краю лесной полосы, пересекает автомобильную дорогу «Павловск – Калач – Петропавловка» - Бутурлиновка, далее по южной стороне лесной полосы, пересекает Юго-Восточную железную дорогу, затем по южной стороне лесной полосы, пересекает лесную

полосу, далее по склону правого берега реки Яр Даниловский, затем по пойме реки Яр Даниловский до точки 20000369.

От точки 20000369 линия границы идет в северо-восточном направлении по пойме реки Яр Даниловский, затем по сельскохозяйственным угодьям до точки 20321273.

От точки 20321273 линия границы идет в юго-восточном направлении по сельскохозяйственным угодьям, затем по пойме реки Яр Даниловский, пересекает реку Яр Даниловский, пересекает мелиоративные каналы, далее по пойме реки Яр Даниловский до точки 20321295.

От точки 20321295 линия границы идет в северо-восточном направлении по пойме реки Яр Даниловский, затем по сельскохозяйственным угодьям до точки 20321286.

От точки 20321286 линия границы идет в юго-восточном направлении по сельскохозяйственным угодьям, затем по южной стороне лесной полосы, далее по сельскохозяйственным угодьям, затем по южной стороне лесной полосы, далее по лесной полосе, затем по сельскохозяйственным угодьям вдоль северной стороны лесной полосы до точки стыка 20321207037 границ Александровского, Воронцовского и Красного сельских поселений.

Протяженность границы Александровского сельского поселения по смежеству с Воронцовским сельским поселением составляет 21822,8 м.

II. Линия прохождения границы Александровского сельского поселения по смежеству с Красным сельским поселением

От точки стыка 20321207037 границ Александровского, Воронцовского и Красного сельских поселений линия границы идет в юго-восточном направлении по северной стороне лесной полосы до точки 20008157.

От точки 20008157 линия границы идет в юго-западном направлении по северной стороне лесной полосы, по лесной полосе, по краю лесной полосы, по сельскохозяйственным угодьям, по северной стороне лесной полосы, по балке Колбаса до точки стыка 20008658 границ Александровского, Красного и Гаврильского сельских поселений.

Протяженность границы Александровского сельского поселения по смежеству с Красным сельским поселением составляет 2915,4 м.

III. Линия прохождения границы Александровского сельского поселения по смежеству с Гаврильским сельским поселением

От точки стыка 20008658 границ Александровского, Красного и Гаврильского сельских поселений линия границы идет в юго-западном направлении по балке Колбаса, по краю лесной полосы, по сельскохозяйственным угодьям, по восточной стороне лесной полосы до точки стыка 20000376 границ Александровского, Гаврильского и Петровского сельских поселений.

Протяженность границы Александровского сельского поселения по смежеству с Гаврильским сельским поселением составляет 4283,4 м.

IV. Линия прохождения границы Александровского сельского поселения по смежеству с Петровским сельским поселением

От точки стыка 20000376 границ Александровского, Гаврильского и Петровского сельских поселений линия границы идет в северо-западном направлении по западной стороне лесной полосы, далее по восточной стороне балки Белая Горка, затем по западной стороне лесной полосы, по сельскохозяйственным угодьям, по западной стороне лесной полосы до точки 20000372.

От точки 20000372 линия границы идет в северо-восточном направлении по пойме реки Яр Даниловский вдоль мелиоративного канала до точки 20000371.

От точки 20000371 линия границы идет в северо-западном направлении по пойме реки Яр Даниловский, пересекает мелиоративные каналы, пересекает реку Яр Даниловский, по пойме реки Яр Даниловский до точки 20007728.

От точки 20007728 линия границы идет в юго-западном направлении по пойме реки Яр Даниловский до точки 20007758.

От точки 20007758 линия границы идет в северо-западном направлении по пойме реки Яр Даниловский, пересекает реку Яр Даниловский, по пойме реки Яр Даниловский, далее по южной стороне лесной полосы, пересекает Юго-Восточную железную дорогу, далее по южной стороне лесной полосы, пересекает автомобильную дорогу «Павловск-Калач-Петропавловка» - Бутурлиновка, затем по краю лесной полосы, по южной стороне лесной полосы, по сельскохозяйственным угодьям, по южной стороне лесной полосы, по сельскохозяйственным угодьям, пересекает полевою дорогу, далее по пойме реки Осередь до точки 20321281.

От точки 20321281 линия границы идет в юго-западном направлении по пойме реки Осередь до точки 20321290.

От точки 20321290 линия границы идет в северо-западном направлении по пойме реки Осередь, пересекает реку Осередь, снова по пойме реки Осередь, по древесно-кустарниковой растительности до точки стыка 20321187020 границ Александровского, Петровского и Воронцовского сельских поселений.

Протяженность границы Александровского сельского поселения по смежеству с Петровским сельским поселением составляет 14574 м.

Общая протяженность границ Александровского сельского поселения составляет 43595,6 м.

**ТЕКСТОВОЕ ОПИСАНИЕ ГРАНИЦ
АЛЕКСАНДРО-ДОНСКОГО СЕЛЬСКОГО ПОСЕЛЕНИЯ
ПАВЛОВСКОГО МУНИЦИПАЛЬНОГО РАЙОНА
ВОРОНЕЖСКОЙ ОБЛАСТИ**

I. Линия прохождения границы Александро-Донского сельского поселения по смежеству с Лосевским сельским поселением

От точки стыка 5500013201 границ Александро-Донского, Лосевского сельских поселений и Подгоренского муниципального района линия границы идет в юго-восточном направлении по реке Дон, затем по южной границе земель лесного фонда (урочище Травное), далее по южной границе земель лесного фонда (урочище Большой Затон) до точки 5500013201007.

От точки 5500013201007 линия границы идет в северо-восточном направлении по восточной границе земель лесного фонда (урочище Большой Затон) до точки 5500013201014.

От точки 5500013201014 линия границы идет в северо-западном направлении по северной границе земель лесного фонда (урочище Большой Затон) вдоль озера Подгорное до точки 5500013201018.

От точки 5500013201018 линия границы идет в юго-западном направлении по северной границе земель лесного фонда (урочище Большой Затон) вдоль озера Подгорное, далее по северной границе земель лесного фонда (урочище Большой Затон) до точки 20321233001.

От точки 20321233001 линия границы идет в общем северо-западном направлении по северной стороне земель лесного фонда (урочище Большой Затон), далее по северной границе земель лесного фонда (урочище Травное), затем по северной стороне земель лесного фонда (урочище Травное), далее снова по северной границе земель лесного фонда (урочище Травное) до точки 20321233016.

От точки 20321233016 линия границы идет в общем северо-восточном направлении по северной границе земель лесного фонда (урочище Травное), затем по южной границе земель лесного фонда (урочище Бабские Пески) до точки 20321233037.

От точки 20321233037 линия границы идет в общем юго-восточном направлении по южной границе земель лесного фонда (урочище Бабские Пески), затем по южной границе земель лесного фонда (урочище Бабские Пески) вдоль озера Подгорное до точки 20000280.

От точки 20000280 линия границы идет в северо-восточном направлении по западной границе земель лесного фонда (урочище Бабские Пески) до точки 2000027204.

От точки 2000027204 линия границы идет в северо-западном направлении по западной границе земель лесного фонда (урочище Бабские Пески) до точки 2000027205.

От точки 2000027205 линия границы идет в северо-восточном направлении по древесно-кустарниковой растительности вдоль полевой дороги, пересекает грунтовую дорогу, затем по сельскохозяйственным угодьям вдоль южной стороны лесной полосы, далее по сельскохозяйственным угодьям до точки 20000256.

От точки 20000256 линия границы идет в юго-восточном направлении по западной стороне лесной полосы, затем по лесной полосе, снова по за-

падной стороне лесной полосы, по балке Солонцов Яр, пересекает реку Бабка, снова по балке Солонцов Яр, затем по западной стороне лесной полосы, пересекает лесную полосу, пересекает автомобильную дорогу М-4 «Дон» Москва – Воронеж – Ростов-на-Дону – Краснодар – Новороссийск до точки 20006266008.

От точки 20006266008 линия границы идет в северо-восточном направлении по сельскохозяйственным угодьям, затем по пойме реки Бабка, пересекает реку Бабка, снова по пойме реки Бабка, по сельскохозяйственным угодьям, далее по балке Яр Водин, затем по сельскохозяйственным угодьям, далее по балке до точки стыка 20322510015 границ Александро-Донского, Лосевского и Ерышевского сельских поселений.

Протяженность границы Александро-Донского сельского поселения по смежеству с Лосевским сельским поселением составляет 29522,4 м.

II. Линия прохождения границы Александро-Донского сельского поселения по смежеству с Ерышевским сельским поселением

От точки стыка 20322510015 границ Александро-Донского, Ерышевского и Лосевского сельских поселений линия границы идет в северо-восточном направлении по балке, затем по сельскохозяйственным угодьям, далее по лесной полосе, затем по сельскохозяйственным угодьям вдоль полевой дороги, пересекает автомобильную дорогу М «Дон» - Березки – Тумановка, далее по южной стороне лесной полосы вдоль северной стороны фруктового сада, затем по южной стороне лесной полосы до точки стыка 20000107 границ Александро-Донского, Ерышевского и Воронцовского сельских поселений.

Протяженность границы Александро-Донского сельского поселения по смежеству с Ерышевским сельским поселением составляет 3211,6 м.

III. Линия прохождения границы Александро-Донского сельского поселения по смежеству с Воронцовским сельским поселением

От точки стыка 20000107 границ Александро-Донского, Воронцовского и Ерышевского сельских поселений линия границы идет в юго-восточном направлении по западной границе Новенького участкового лесничества Воронцовского лесничества (земли лесного фонда) до точки 20000109.

От точки 20000109 линия границы идет в юго-западном направлении по западной границе Новенького участкового лесничества Воронцовского лесничества (земли лесного фонда), затем по западной границе Александровского участкового лесничества Воронцовского лесничества (земли лесного фонда) до точки 2000011503.

От точки 2000011503 линия границы идет в юго-восточном направлении по западной границе Александровского участкового лесничества Воронцовского лесничества (земли лесного фонда) вдоль приусадебных земельных участков хутора Поддубный, затем по западной границе Александровского участкового лесничества Воронцовского лесничества (земли

лесного фонда) до точки стыка 20000120 границ Александро-Донского, Воронцовского и Петровского сельских поселений.

Протяженность границы Александро-Донского сельского поселения по смежеству с Воронцовским сельским поселением составляет 4920,3 м.

IV. Линия прохождения границы Александро-Донского сельского поселения по смежеству с Петровским сельским поселением

От точки стыка 20000120 границ Александро-Донского, Петровского и Воронцовского сельских поселений линия границы идет в юго-западном направлении по балке Бабка до точки 20321189.

От точки 20321189 линия границы идет в юго-восточном направлении по балке Бабка, затем по западной стороне лесной полосы, далее по сельскохозяйственным угодьям, по краю лесной полосы, снова по сельскохозяйственным угодьям, затем по восточной стороне лесной полосы, по сельскохозяйственным угодьям до точки 20321200006.

От точки 20321200006 линия границы в юго-западном направлении пересекает полевою дорогу, затем идет по северной стороне лесной полосы, по сельскохозяйственным угодьям вдоль полевой дороги, снова по северной стороне лесной полосы, далее по западной стороне лесной полосы до точки 20321319.

От точки 20321319 линия границы в юго-восточном направлении пересекает грунтовую дорогу до точки 20007492.

От точки 20007492 линия границы идет в юго-западном направлении по сельскохозяйственным угодьям вдоль южной стороны грунтовой дороги до точки 20007497.

От точки 20007497 линия границы идет в юго-восточном направлении по полевой дороге вдоль восточной стороны лесной полосы, затем по балке Московская до точки 20007625.

От точки 20007625 линия границы идет в юго-западном направлении по балке Московская до точки 20007713.

От точки 20007713 линия границы идет в юго-восточном направлении по балке Московская, далее по балке Городская до точки 20008060.

От точки 20008060 линия границы идет в юго-западном направлении по балке Городская, по краю лесной полосы, далее по сельскохозяйственным угодьям вдоль полевой дороги, затем по восточной стороне лесной полосы до точки 20000418.

От точки 20000418 линия границы идет в юго-восточном направлении по южной стороне лесной полосы, далее по лесной полосе до точки 20000415.

От точки 20000415 линия границы идет в юго-западном направлении по восточной стороне лесной полосы, по лесной полосе, затем по балке, далее по сельскохозяйственным угодьям, по восточной стороне земель лесного фонда (урочище Студеный Лес) до точки 20321341.

От точки 20321341 линия границы идет в общем юго-восточном направлении по восточной стороне земель лесного фонда (урочище Студе-

ный Лес), далее по границе земель лесного фонда (урочище Студеный Лес и урочище Хвошинское), затем снова по восточной стороне земель лесного фонда (урочище Студеный Лес), пересекает грунтовую дорогу, затем по сельскохозяйственным угодьям до точки стыка 20321357 границ Александро-Донского, Петровского и Елизаветовского сельских поселений.

Протяженность границы Александро-Донского сельского поселения по смежеству с Петровским сельским поселением составляет 16985,4 м.

V. Линия прохождения границы Александро-Донского сельского поселения по смежеству с Елизаветовским сельским поселением

От точки стыка 20321357 границ Александро-Донского, Елизаветовского и Петровского сельских поселений линия границы идет в общем юго-западном направлении по сельскохозяйственным угодьям, затем по древесно-кустарниковой растительности, далее по древесно-кустарниковой растительности вдоль реки Осередь до точки 20009920.

От точки 20009920 линия границы идет в северо-западном направлении по древесно-кустарниковой растительности вдоль реки Осередь, затем по автомобильной дороге М-4 «Дон» Москва – Воронеж – Ростов-на-Дону – Краснодар – Новороссийск до точки стыка 2000986501 границ Александро-Донского, Елизаветовского сельских поселений и городского поселения – город Павловск.

Протяженность границы Александро-Донского сельского поселения по смежеству с Елизаветовским сельским поселением составляет 2598,2 м.

VI. Линия прохождения границы Александро-Донского сельского поселения по смежеству с городским поселением – город Павловск

От точки стыка 2000986501 границ Александро-Донского, Елизаветовского сельских поселений и городского поселения – город Павловск линия границы идет в северо-западном направлении по автомобильной дороге М-4 «Дон» Москва – Воронеж – Ростов-на-Дону – Краснодар – Новороссийск, затем по древесно-кустарниковой растительности вдоль реки Осередь до точки 20009363.

От точки 20009363 линия границы идет в общем юго-западном направлении по древесно-кустарниковой растительности вдоль реки Осередь, пересекает автомобильную дорогу от города Павловск до поселка им. Жданова, затем снова по древесно-кустарниковой растительности вдоль реки Осередь до точки 2000993401.

От точки 2000993401 линия границы идет в северо-восточном направлении по сельскохозяйственным угодьям, далее пересекает полевою дорогу до точки 2000993403.

От точки 2000993403 линия границы идет в северо-западном направлении по сельскохозяйственным угодьям до точки 2000993405.

От точки 2000993405 линия границы идет в юго-западном направлении по сельскохозяйственным угодьям до точки 2000993406.

От точки 2000993406 линия границы идет в северо-западном направлении по восточной стороне земель лесного фонда (урочище Большой Лес) до точки 20000360.

От точки 20000360 линия границы идет в юго-восточном направлении по восточной стороне земель лесного фонда (урочище Большой Лес) до точки 20000357.

От точки 20000357 линия границы идет в юго-западном направлении по восточной стороне земель лесного фонда (урочище Большой Лес) до точки 20000355.

От точки 20000355 линия границы идет в северо-восточном направлении по восточной стороне земель лесного фонда (урочище Большой Лес) до точки 20000354.

От точки 20000354 линия границы идет в северо-западном направлении по восточной стороне земель лесного фонда (урочище Большой Лес) до точки 20000347.

От точки 20000347 линия границы идет в северо-восточном направлении по восточной стороне земель лесного фонда (урочище Большой Лес) до точки 20009327.

От точки 20009327 линия границы идет в юго-восточном направлении по восточной стороне земель лесного фонда (урочище Большой Лес) до точки 20009370.

От точки 20009370 линия границы идет в северо-восточном направлении по восточной стороне земель лесного фонда (урочище Большой Лес) до точки 20000339.

От точки 20000339 линия границы идет в северо-западном направлении по восточной стороне земель лесного фонда (урочище Большой Лес) до точки 20000338.

От точки 20000338 линия границы идет в юго-западном направлении по восточной стороне земель лесного фонда (урочище Большой Лес) до точки 20000329.

От точки 20000329 линия границы идет в северо-западном направлении по восточной стороне земель лесного фонда (урочище Большой Лес) вдоль озера Тахтарка до точки 20000325.

От точки 20000325 линия границы идет в северо-восточном направлении по восточной стороне земель лесного фонда (урочище Большой Лес), пересекает автомобильную дорогу от поселка им. Жданова до села Белогорье, снова по восточной стороне земель лесного фонда (урочище Большой Лес) до точки 20000318.

От точки 20000318 линия границы идет в юго-западном направлении по восточной стороне земель лесного фонда (урочище Большой Лес) до точки 20000316.

От точки 20000316 линия границы идет в северо-западном направлении по северной стороне земель лесного фонда (урочище Большой Лес), затем по реке Дон до точки стыка 5500011701 границ Александро-

Донского сельского поселения, городского поселения – город Павловск и Подгоренского муниципального района.

Протяженность границы Александро-Донского сельского поселения по смежеству с городским поселением – город Павловск составляет 15744,4 м.

VII. Линия прохождения границы Александро-Донского сельского поселения по смежеству с Подгоренским муниципальным районом

От точки стыка 5500011701 границ Александро-Донского сельского поселения, городского поселения – город Павловск и Подгоренского муниципального района линия границы идет в северо-западном направлении по середине реки Дон до точки стыка 5500013201 границ Александро-Донского, Лосевского сельских поселений и Подгоренского муниципального района.

Протяженность границы Александро-Донского сельского поселения по смежеству с Подгоренским муниципальным районом составляет 10497,5 м.

Общая протяженность границ Александро-Донского сельского поселения составляет 83479,8 м.

ТЕКСТОВОЕ ОПИСАНИЕ ГРАНИЦ ВОРОНЦОВСКОГО СЕЛЬСКОГО ПОСЕЛЕНИЯ ПАВЛОВСКОГО МУНИЦИПАЛЬНОГО РАЙОНА ВОРОНЕЖСКОЙ ОБЛАСТИ

I. Линия прохождения границы Воронцовского сельского поселения по смежеству с Бутурлиновским муниципальным районом

От точки стыка 60136 границ Воронцовского, Ливенского сельских поселений и Бутурлиновского муниципального района линия границы идет в общем северо-восточном направлении по северной границе Красного участкового лесничества Воронцовского лесничества (земли лесного фонда) до точки 60129.

От точки 60129 линия границы идет в юго-восточном направлении по северной границе Красного участкового лесничества Воронцовского лесничества (земли лесного фонда) до точки 60098.

От точки 60098 линия границы идет в северо-восточном направлении по северной границе Красного участкового лесничества Воронцовского лесничества (земли лесного фонда) до точки 60090.

От точки 60090 линия границы идет в северо-западном направлении по северной границе Красного участкового лесничества Воронцовского лесничества (земли лесного фонда) до точки 60088.

От точки 60088 линия границы идет в юго-западном направлении по северной границе Красного участкового лесничества Воронцовского лесничества (земли лесного фонда) до точки 60084.

От точки 60084 линия границы идет в северо-западном направлении по северной границе Красного участкового лесничества Воронцовского лесничества (земли лесного фонда) до точки 60083.

От точки 60083 линия границы идет в общем северо-восточном направлении по северной границе Красного участкового лесничества Воронцовского лесничества (земли лесного фонда) до точки 60073.

От точки 60073 линия границы идет в общем юго-восточном направлении по северной границе Красного участкового лесничества Воронцовского лесничества (земли лесного фонда) до точки 60057.

От точки 60057 линия границы идет в юго-западном направлении по северной границе Красного участкового лесничества Воронцовского лесничества (земли лесного фонда) вдоль приусадебных земельных участков деревни Чернавка до точки 60053.

От точки 60053 линия границы идет в северо-западном направлении по северной границе Красного участкового лесничества Воронцовского лесничества (земли лесного фонда) до точки 60052.

От точки 60052 линия границы идет в юго-восточном направлении по восточной стороне Красного участкового лесничества Воронцовского лесничества (земли лесного фонда) вдоль приусадебных земельных участков деревни Чернавка до точки 60052004.

От точки 60052004 линия границы идет в юго-восточном направлении по восточной стороне Красного участкового лесничества Воронцовского лесничества (земли лесного фонда) вдоль приусадебных земельных участков деревни Чернавка, далее по восточной границе Красного участкового лесничества Воронцовского лесничества (земли лесного фонда) до точки 60045.

От точки 60045 линия границы идет в юго-западном направлении по восточной границе Красного участкового лесничества Воронцовского лесничества (земли лесного фонда) до точки 60037.

От точки 60037 линия границы идет в общем юго-восточном направлении по восточной границе Красного участкового лесничества Воронцовского лесничества (земли лесного фонда), далее по восточной стороне Красного участкового лесничества Воронцовского лесничества (земли лесного фонда) вдоль приусадебных земельных участков поселка Красный до точки 60037015.

От точки 60037015 линия границы идет в северо-восточном направлении по восточной стороне Красного участкового лесничества Воронцовского лесничества (земли лесного фонда) вдоль приусадебных земельных участков поселка Красный до точки 60037021.

От точки 60037021 линия границы идет в юго-восточном направлении по восточной стороне Красного участкового лесничества Воронцовского лесничества (земли лесного фонда) вдоль приусадебных земельных участков села Пузево до точки 60037024.

От точки 60037024 линия границы идет в юго-западном направлении по восточной стороне Красного участкового лесничества Воронцовского

лесничества (земли лесного фонда) вдоль приусадебных земельных участков села Пузево, далее по восточной стороне Красного участкового лесничества Воронцовского лесничества (земли лесного фонда), снова по восточной стороне Красного участкового лесничества Воронцовского лесничества (земли лесного фонда) вдоль приусадебных земельных участков села Пузево до точки 60037038.

От точки 60037038 линия границы идет в общем юго-восточном направлении по восточной стороне Красного участкового лесничества Воронцовского лесничества (земли лесного фонда) вдоль приусадебных земельных участков села Пузево, далее по восточной границе Красного участкового лесничества Воронцовского лесничества (земли лесного фонда) вдоль реки Осередь, пересекает реку Осередь, по восточной границе Красного участкового лесничества Воронцовского лесничества (земли лесного фонда), по грунтовой дороге, по сельскохозяйственным угодьям вдоль полевой дороги, по сельскохозяйственным угодьям, далее по пойме реки Осередь, пересекает реку Осередь до точки 60026003.

От точки 60026003 линия границы идет в юго-западном направлении по западной стороне приусадебных земельных участков села Пузево до точки 60026010.

От точки 60026010 линия границы идет в юго-восточном направлении по южной стороне приусадебных земельных участков села Пузево до точки 60026019.

От точки 60026019 линия границы идет в северо-восточном направлении по восточной стороне приусадебных земельных участков села Пузево до точки 60026022.

От точки 60026022 линия границы идет в юго-восточном направлении по сельскохозяйственным угодьям вдоль полевой дороги, пересекает автомобильную дорогу «Павловск-Калач-Петропавловка»-Бутурлиновка, далее по западной стороне лесной полосы, пересекает Юго-Восточную железную дорогу, далее по сельскохозяйственным угодьям, затем по западной стороне лесной полосы, пересекает балку, по лесной полосе, по сельскохозяйственным угодьям вдоль западной стороны лесной полосы, пересекает полевую дорогу, пересекает лесную полосу, далее по балке, по пойме реки Яр Даниловский до точки 6001304.

От точки 6001304 линия границы идет в северо-восточном направлении по пойме реки Яр Даниловский, пересекает реку Яр Даниловский, по пойме реки Яр Даниловский до точки 60011.

От точки 60011 линия границы в юго-восточном направлении пересекает полевую дорогу, далее по сельскохозяйственным угодьям вдоль западной стороны лесной полосы, затем пересекает балку Крутой Яр, по сельскохозяйственным угодьям до точки 60007.

От точки 60007 линия границы идет в юго-западном направлении по сельскохозяйственным угодьям до точки 60006.

От точки 60006 линия границы идет в северо-западном направлении по балке Сухая Данила до точки 60004.

От точки 60004 линия границы идет в юго-западном направлении по балке Сухая Данила до точки стыка 60003 границ Воронцовского, Красного сельских поселений и Бутурлиновского муниципального района.

Протяженность границы Воронцовского сельского поселения по смежеству с Бутурлиновским муниципальным районом составляет 34048,6 м.

II. Линия прохождения границы Воронцовского сельского поселения по смежеству с Красным сельским поселением

От точки стыка 60003 границ Воронцовского, Красного сельских поселений и Бутурлиновского муниципального района линия границы идет в западном направлении по балке, пересекает лесную полосу, далее по пойме реки Яр Даниловский до точки 20321182.

От точки 20321182 линия границы идет в северо-западном направлении по пойме реки Яр Даниловский, пересекает мелиоративный канал, далее по пойме реки Яр Даниловский вдоль мелиоративного канала, пересекает мелиоративный канал, по пойме реки Яр Даниловский, затем пересекает реку Яр Даниловский, снова по пойме реки Яр Даниловский до точки 20321153.

От точки 20321153 линия границы идет в северо-восточном направлении по пойме реки Яр Даниловский до точки 20321147.

От точки 20321147 линия границы идет в северо-западном направлении по пойме реки Яр Даниловский, далее пересекает грунтовую дорогу до точки 20321142.

От точки 20321142 линия границы идет в юго-западном направлении по балке до точки 20321145.

От точки 20321145 линия границы идет в северо-западном направлении по балке, далее по балке вдоль южной стороны лесного массива до точки 20321144002.

От точки 20321144002 линия границы идет в общем юго-западном направлении по балке вдоль южной стороны лесного массива, далее по балке до точки 20321144013.

От точки 20321144013 линия границы идет в северо-западном направлении по балке вдоль северной стороны автомобильной дороги «Павловск-Калач-Петропавловка-Бутурлиновка»-х.Шувалов, далее по краю лесной полосы, пересекает полевую дорогу, по южной стороне лесной полосы до точки 20321144021.

От точки 20321144021 линия границы идет в юго-западном направлении по древесно-кустарниковой растительности, пересекает автомобильную дорогу «Павловск-Калач-Петропавловка-Бутурлиновка»-х.Шувалов, далее по балке до точки 20322610006.

От точки 20322610006 линия границы идет в юго-восточном направлении по западной стороне лесной полосы, по лесной полосе, по склону правого берега реки Яр Даниловский до точки 20321207.

От точки 20321207 линия границы идет в юго-западном направлении по пойме реки Яр Даниловский до точки 20321207001.

От точки 20321207001 линия границы идет в юго-восточном направлении по пойме реки Яр Даниловский вдоль мелиоративного канала, пересекает реку Яр Даниловский, снова по пойме реки Яр Даниловский вдоль мелиоративного канала до точки 20321207004.

От точки 20321207004 линия границы идет в юго-западном направлении по пойме реки Яр Даниловский вдоль мелиоративного канала до точки 20321207010.

От точки 20321207010 линия границы идет в юго-восточном направлении по сельскохозяйственным угодьям, далее по южной стороне лесной полосы, по сельскохозяйственным угодьям, пересекает балку Попов Яр, по западной стороне лесной полосы, затем по южной стороне лесной полосы, далее по сельскохозяйственным угодьям вдоль полевой дороги до точки 20321207030.

От точки 20321207030 линия границы идет в юго-западном направлении по северной стороне лесной полосы, по краю лесной полосы, по северной стороне лесной полосы до точки стыка 20321207037 границ Воронцовского, Красного и Александровского сельских поселений.

Протяженность границы Воронцовского сельского поселения по смежеству с Красным сельским поселением составляет 17004,5 м.

III. Линия прохождения границы Воронцовского сельского поселения по смежеству с Александровским сельским поселением

От точки стыка 20321207037 границ Воронцовского, Красного и Александровского сельских поселений линия границы идет в северо-западном направлении по сельскохозяйственным угодьям вдоль северной стороны лесной полосы, по лесной полосе, по южной стороне лесной полосы, по сельскохозяйственным угодьям, по южной стороне лесной полосы, по сельскохозяйственным угодьям до точки 20321286.

От точки 20321286 линия границы идет в юго-западном направлении по сельскохозяйственным угодьям, далее по пойме реки Яр Даниловский до точки 20321295.

От точки 20321295 линия границы идет в северо-западном направлении по пойме реки Яр Даниловский, пересекает мелиоративные каналы, пересекает реку Яр Даниловский, далее по пойме реки Яр Даниловский, по сельскохозяйственным угодьям до точки 20321273.

От точки 20321273 линия границы идет в юго-западном направлении по сельскохозяйственным угодьям, далее по пойме реки Яр Даниловский до точки 20000369.

От точки 20000369 линия границы идет в северо-западном направлении по пойме реки Яр Даниловский, по склону правого берега реки Яр Даниловский, пересекает лесную полосу, по южной стороне лесной полосы, пересекает Юго-Восточную железную дорогу, далее по южной стороне лесной полосы, пересекает автомобильную дорогу «Павловск-Калач-Петропавловка»-Бутурлиновка, затем по краю лесной полосы, по сельскохозяйственным угодьям вдоль полевой дороги, пересекает полевую дорогу,

по сельскохозяйственным угодьям, пересекает грунтовую дорогу до точки 2000602601.

От точки 2000602601 линия границы идет в северо-восточном направлении по западной стороне грунтовой дороги до точки 2000602603.

От точки 2000602603 линия границы идет в северо-западном направлении по границе смежных приусадебных земельных участков села Воронцовка и села Александровка, далее пересекает грунтовую дорогу, затем по южной стороне приусадебных земельных участков села Воронцовка, далее по сельскохозяйственным угодьям до точки 20005901.

От точки 20005901 линия границы идет в юго-западном направлении по сельскохозяйственным угодьям до точки 20321139.

От точки 20321139 линия границы идет в северо-западном направлении по сельскохозяйственным угодьям, пересекает полевою дорогу, далее по пойме реки Осередь до точки 20005904.

От точки 20005904 линия границы идет в общем юго-западном направлении по пойме реки Осередь, далее пересекает полевою дорогу, затем по сельскохозяйственным угодьям, пересекает полевою дорогу, по сельскохозяйственным угодьям, далее по пойме реки Осередь, пересекает реку Осередь, далее по древесно-кустарниковой растительности вдоль реки Осередь до точки 20321170.

От точки 20321170 линия границы идет в северо-западном направлении по древесно-кустарниковой растительности вдоль реки Осередь до точки 20321162.

От точки 20321162 линия границы идет в юго-западном направлении по древесно-кустарниковой растительности вдоль реки Осередь, далее по пойме реки Осередь до точки 20321192.

От точки 20321192 линия границы идет в северо-западном направлении по пойме реки Осередь, по балке, по краю лесной полосы, пересекает полевою дорогу, по сельскохозяйственным угодьям вдоль полевой дороги, снова пересекает полевою дорогу, по сельскохозяйственным угодьям, по древесно-кустарниковой растительности до точки 20321187004.

От точки 20321187004 линия границы идет в общем юго-западном направлении по восточной стороне Александровского участкового лесничества Воронцовского лесничества (земли лесного фонда) до точки стыка 20321187020 границ Воронцовского, Александровского и Петровского сельских поселений.

Протяженность границы Воронцовского сельского поселения по смежеству с Александровским сельским поселением составляет 21822,8 м.

IV. Линия прохождения границы Воронцовского сельского поселения по смежеству с Петровским сельским поселением

От точки стыка 20321187020 границ Воронцовского, Александровского и Петровского сельских поселений линия границы идет в юго-западном направлении по южной стороне Александровского участкового лесничества

ва Воронцовского лесничества (земли лесного фонда) до точки 20321187029.

От точки 20321187029 линия границы идет в северо-западном направлении по южной и западной сторонам Александровского участкового лесничества Воронцовского лесничества (земли лесного фонда), затем по западной стороне Александровского участкового лесничества Воронцовского лесничества (земли лесного фонда) вдоль приусадебных земельных участков поселка Копанки, далее по западной стороне Александровского участкового лесничества Воронцовского лесничества (земли лесного фонда) до точки стыка 20000120 границ Воронцовского, Петровского и Александро-Донского сельских поселений.

Протяженность границы Воронцовского сельского поселения по смежеству с Петровским сельским поселением составляет 10953,7 м.

V. Линия прохождения границы Воронцовского сельского поселения по смежеству с Александро-Донским сельским поселением

От точки стыка 20000120 границ Воронцовского, Петровского и Александро-Донского сельских поселений линия границы идет в северо-западном направлении по западной границе Александровского участкового лесничества Воронцовского лесничества (земли лесного фонда), далее по западной границе Александровского участкового лесничества Воронцовского лесничества (земли лесного фонда) вдоль приусадебных земельных участков хутора Поддубный до точки 2000011503.

От точки 2000011503 линия границы идет в северо-восточном направлении по западной границе Александровского участкового лесничества Воронцовского лесничества (земли лесного фонда), затем по западной границе Новенького участкового лесничества Воронцовского лесничества (земли лесного фонда) до точки 20000109.

От точки 20000109 линия границы идет в северо-западном направлении по западной границе Новенького участкового лесничества Воронцовского лесничества (земли лесного фонда) до точки стыка 20000107 границ Воронцовского, Александро-Донского и Ерышевского сельских поселений.

Протяженность границы Воронцовского сельского поселения по смежеству с Александро-Донским сельским поселением составляет 4920,3 м.

VI. Линия прохождения границы Воронцовского сельского поселения по смежеству с Ерышевским сельским поселением

От точки стыка 20000107 границ Воронцовского, Александро-Донского и Ерышевского сельских поселений линия границы идет в северо-восточном направлении по западной границе Новенького участкового лесничества Воронцовского лесничества (земли лесного фонда) до точки 20000104.

От точки 20000104 линия границы идет в северо-западном направлении по западной границе Новенького участкового лесничества Воронцовского лесничества (земли лесного фонда) до точки 20000103002.

От точки 20000103002 линия границы идет в северо-восточном направлении по западной границе Новенького участкового лесничества Воронцовского лесничества (земли лесного фонда) до точки 20000103003.

От точки 20000103003 линия границы идет в юго-восточном направлении по западной границе Новенького участкового лесничества Воронцовского лесничества (земли лесного фонда) до точки 20000103009.

От точки 20000103009 линия границы идет в северо-восточном направлении по западной границе Новенького участкового лесничества Воронцовского лесничества (земли лесного фонда), далее по западной стороне Новенького участкового лесничества Воронцовского лесничества (земли лесного фонда) вдоль приусадебных земельных участков села Ерышевка, пересекает автомобильную дорогу «Павловск-Калач-Петропавловка-Бутурлиновка»-Воронцовка-Ерышевка, далее по западной стороне Новенького участкового лесничества Воронцовского лесничества (земли лесного фонда) до точки 20000088018.

От точки 20000088018 линия границы идет в северо-западном направлении по западной стороне Новенького участкового лесничества Воронцовского лесничества (земли лесного фонда) до точки 20000088019.

От точки 20000088019 линия границы идет в юго-западном направлении по западной стороне Новенького участкового лесничества Воронцовского лесничества (земли лесного фонда) до точки 20000088020.

От точки 20000088020 линия границы идет в северо-западном направлении по западной стороне Новенького участкового лесничества Воронцовского лесничества (земли лесного фонда) вдоль автомобильной дороги «Павловск-Калач-Петропавловка-Бутурлиновка»-Воронцовка-Ерышевка до точки 20000088022.

От точки 20000088022 линия границы идет в общем северо-восточном направлении по западной границе Новенького участкового лесничества Воронцовского лесничества (земли лесного фонда), затем по западной границе Новенького участкового лесничества Воронцовского лесничества (земли лесного фонда) вдоль приусадебных земельных участков села Ерышевка, по западной границе Новенького участкового лесничества Воронцовского лесничества (земли лесного фонда) до точки 20000065.

От точки 20000065 линия границы идет в юго-восточном направлении по западной границе Новенького участкового лесничества Воронцовского лесничества (земли лесного фонда), далее по западной границе Красного участкового лесничества Воронцовского лесничества (земли лесного фонда) до точки 20000063.

От точки 20000063 линия границы идет в северо-восточном направлении по западной границе Красного участкового лесничества Воронцовского лесничества (земли лесного фонда) до точки стыка 20000060 границ Воронцовского, Ерышевского и Ливенского сельских поселений.

Протяженность границы Воронцовского сельского поселения по смежеству с Ерышевским сельским поселением составляет 14833,9 м.

VII. Линия прохождения границы Воронцовского сельского поселения по смежеству с Ливенским сельским поселением

От точки стыка 20000060 границ Воронцовского, Ерышевского и Ливенского сельских поселений линия границы идет в северо-восточном направлении по северной границе Красного участкового лесничества Воронцовского лесничества (земли лесного фонда) до точки 20000058.

От точки 20000058 линия границы идет в северо-западном направлении по северной границе Красного участкового лесничества Воронцовского лесничества (земли лесного фонда) до точки 20000055.

От точки 20000055 линия границы идет в северо-восточном направлении по северной границе Красного участкового лесничества Воронцовского лесничества (земли лесного фонда) до точки 20013237.

От точки 20013237 линия границы идет в северо-западном направлении по северной границе Красного участкового лесничества Воронцовского лесничества (земли лесного фонда) до точки 20013231.

От точки 20013231 линия границы идет в северо-восточном направлении по северной границе Красного участкового лесничества Воронцовского лесничества (земли лесного фонда) вдоль приусадебных земельных участков хутора Тумановка до точки 20000989.

От точки 20000989 линия границы идет в общем юго-восточном направлении по северной границе Красного участкового лесничества Воронцовского лесничества (земли лесного фонда), далее по северной границе Красного участкового лесничества Воронцовского лесничества (земли лесного фонда) вдоль приусадебных земельных участков хутора Тумановка до точки 20001043.

От точки 20001043 линия границы идет в северо-восточном направлении по северной стороне Красного участкового лесничества Воронцовского лесничества (земли лесного фонда) вдоль приусадебных земельных участков хутора Тумановка до точки 20013219.

От точки 20013219 линия границы идет в юго-восточном направлении по северной границе Красного участкового лесничества Воронцовского лесничества (земли лесного фонда) до точки 20013222.

От точки 20013222 линия границы идет в юго-западном направлении по северной границе Красного участкового лесничества Воронцовского лесничества (земли лесного фонда) до точки 20013228.

От точки 20013228 линия границы идет в северо-восточном направлении по северной границе Красного участкового лесничества Воронцовского лесничества (земли лесного фонда) до точки 20013225.

От точки 20013225 линия границы идет в юго-западном направлении по северной границе Красного участкового лесничества Воронцовского лесничества (земли лесного фонда) до точки 20013232.

От точки 20013232 линия границы идет в юго-восточном направлении по северной границе Красного участкового лесничества Воронцовского лесничества (земли лесного фонда) до точки стыка 60136 границ Воронцовского, Ливенского сельских поселений и Бутурлиновского муниципального района.

Протяженность границы Воронцовского сельского поселения по смежеству с Ливенским сельским поселением составляет 8802,1 м.

Общая протяженность границ Воронцовского сельского поселения составляет 112385,9 м.

ТЕКСТОВОЕ ОПИСАНИЕ ГРАНИЦ ГАВРИЛЬСКОГО СЕЛЬСКОГО ПОСЕЛЕНИЯ ПАВЛОВСКОГО МУНИЦИПАЛЬНОГО РАЙОНА ВОРОНЕЖСКОЙ ОБЛАСТИ

I. Линия прохождения границы Гаврильского сельского поселения по смежеству с Красным сельским поселением

От точки стыка 20008658 границ Гаврильского, Красного и Александровского сельских поселений линия границы идет в общем юго-восточном направлении по балке Колбаса, затем по балке Гаврильский Лог, далее по сельскохозяйственным угодьям вдоль западной стороны лесной полосы, затем по лесной полосе, далее по сельскохозяйственным угодьям, затем по балке Каменный Яр до точки стыка 56111004001 границ Гаврильского, Красного сельских поселений и Верхнемамонского муниципального района.

Протяженность границы Гаврильского сельского поселения по смежеству с Красным сельским поселением составляет 7654,5 м.

II. Линия прохождения границы Гаврильского сельского поселения по смежеству с Верхнемамонским муниципальным районом

От точки стыка 56111004001 границ Гаврильского, Красного сельских поселений и Верхнемамонского муниципального района линия границы идет в юго-западном направлении по балке Каменный Яр до точки 56111004006.

От точки 56111004006 линия границы идет в юго-восточном направлении по балке Каменный Яр до точки 56111004007.

От точки 56111004007 линия границы идет в юго-западном направлении по балке Каменный Яр, пересекает полевою дорогу, затем по лесной полосе, далее по восточной стороне лесной полосы, пересекает лесную полосу, затем по балке Раздаибина до точки 56111004015.

От точки 56111004015 линия границы идет в юго-восточном направлении по балке Раздаибина до точки 56111004026.

От точки 56111004026 линия границы идет в юго-западном направлении по балке Раздаибина, затем по лесной полосе, далее по восточной стороне лесной полосы, пересекает балку Каменный Яр, затем по полевою до-

роге вдоль сельскохозяйственных угодий, далее по восточной стороне лесной полосы, затем снова по полевой дороге вдоль сельскохозяйственных угодий, пересекает балку Каменный Яр, далее по сельскохозяйственным угодьям, затем по восточной стороне лесной полосы, далее по полевой дороге вдоль сельскохозяйственных угодий до точки 56111004030.

От точки 56111004030 линия границы идет в юго-восточном направлении по северной стороне полосы отвода автомобильной дороги Павловск – Калач – Петропавловка до точки 56111004031.

От точки 56111004031 линия границы в юго-западном направлении пересекает автомобильную дорогу Павловск – Калач – Петропавловка, затем идет по восточной стороне лесной полосы, пересекает полевую дорогу, далее по сельскохозяйственным угодьям, пересекает балку Зайчик, пересекает полевую дорогу, затем по сельскохозяйственным угодьям, далее по восточной стороне лесной полосы, пересекает балку Оверкин Яр, затем по восточной стороне лесной полосы, далее по полевой дороге вдоль сельскохозяйственных угодий, затем по восточной стороне лесной полосы, далее по лесной полосе до точки 5609708.

От точки 5609708 линия границы идет в юго-восточном направлении по краю лесной полосы до точки стыка 56093 границ Гаврильского сельского поселения Павловского муниципального района и Мамоновского, Лозовского 1-го сельских поселений Верхнемамонского муниципального района.

От точки стыка 56093 линия границы идет в юго-западном направлении по южной стороне лесной полосы, затем по лесной полосе, далее по северной стороне лесной полосы до точки 56086.

От точки 56086 линия границы идет в северо-западном направлении по сельскохозяйственным угодьям, затем по восточной стороне лесной полосы, далее по сельскохозяйственным угодьям до точки 56085.

От точки 56085 линия границы идет в юго-западном направлении по сельскохозяйственным угодьям, затем по северной стороне лесной полосы, пересекает балку, далее по южной стороне лесной полосы, затем по сельскохозяйственным угодьям, далее по северной стороне лесной полосы, затем по сельскохозяйственным угодьям до точки 56081.

От точки 56081 линия границы идет в северо-западном направлении по сельскохозяйственным угодьям до точки 5607901.

От точки 5607901 линия границы идет в юго-западном направлении по южной стороне лесной полосы, затем по сельскохозяйственным угодьям, далее по южной стороне лесной полосы, затем по сельскохозяйственным угодьям, далее по южной стороне лесной полосы до точки стыка 20321458 границ Гаврильского, Русско-Буйловского сельских поселений и Верхнемамонского муниципального района.

Протяженность границы Гаврильского сельского поселения по смежеству с Верхнемамонским муниципальным районом составляет 17786,4 м.

III. Линия прохождения границы Гаврильского сельского поселения по смежеству с Русско-Буйловским сельским поселением

От точки стыка 20321458 границ Гаврильского, Русско-Буйловского сельских поселений и Верхнемамонского муниципального района линия границы идет в общем северо-западном направлении по краю лесной полосы, затем по лесной полосе, далее по сельскохозяйственным угодьям вдоль южной стороны лесной полосы, затем по сельскохозяйственным угодьям вдоль балки Хлебный Яр до точки 20321458021.

От точки 20321458021 линия границы идет в юго-западном направлении по сельскохозяйственным угодьям вдоль балки Хлебный Яр до точки 20011653.

От точки 20011653 линия границы идет в северо-западном направлении по балке Хлебный Яр, пересекает автомобильную дорогу Шкурлат 3-й – Малая Казинка, затем по сельскохозяйственным угодьям вдоль полевой дороги, далее по полевой дороге, затем по западной стороне плотины, по левому берегу реки Гаврило, пересекает реку Гаврило, затем по правому берегу реки Гаврило до точки 20000565009.

От точки 20000565009 линия границы идет в северо-восточном направлении по склону правого берега реки Гаврило, по сельскохозяйственным угодьям, по южной стороне лесной полосы до точки 20000565013.

От точки 20000565013 линия границы идет в юго-восточном направлении по лесной полосе до точки 20000565014.

От точки 20000565014 линия границы в северо-западном направлении пересекает балку Волчий Яр, пересекает полевую дорогу, далее идет по сельскохозяйственным угодьям вдоль полевой дороги до точки стыка 20321433 границ Гаврильского, Русско-Буйловского и Елизаветовского сельских поселений.

Протяженность границы Гаврильского сельского поселения по смежеству с Русско-Буйловским сельским поселением составляет 8186,7 м.

IV. Линия прохождения границы Гаврильского сельского поселения по смежеству с Елизаветовским сельским поселением

От точки стыка 20321433 границ Гаврильского, Елизаветовского и Русско-Буйловского сельских поселений линия границы идет в северо-восточном направлении по восточной стороне лесной полосы, затем по сельскохозяйственным угодьям до точки стыка 20000402 границ Гаврильского, Елизаветовского и Петровского сельских поселений.

Протяженность границы Гаврильского сельского поселения по смежеству с Елизаветовским сельским поселением составляет 4220 м.

V. Линия прохождения границы Гаврильского сельского поселения по смежеству с Петровским сельским поселением

От точки стыка 20000402 границ Гаврильского, Петровского и Елизаветовского сельских поселений линия границы идет в северо-восточном направлении по восточной стороне лесной полосы, затем по сельскохозяйст-

ственным угодьям, пересекает балку Рудавец, далее по восточной стороне лесной полосы до точки 20000402007.

От точки 20000402007 линия границы идет в северо-западном направлении по краю лесной полосы, затем по сельскохозяйственным угодьям вдоль восточной стороны садоводческого товарищества до точки 20000402009.

От точки 20000402009 линия границы идет в общем северо-восточном направлении по южной стороне лесной полосы, затем по сельскохозяйственным угодьям, пересекает автомобильную дорогу Павловск – Калач – Петропавловка, далее по южной стороне лесной полосы, затем по сельскохозяйственным угодьям, по краю лесной полосы, затем по сельскохозяйственным угодьям, по балке Гадючка, по балке Гадючкин Яр до точки 20321386.

От точки 20321386 линия границы идет в юго-восточном направлении по балке Гадючкин Яр, пересекает полевою дорогу, затем по сельскохозяйственным угодьям до точки 2032138602.

От точки 2032138602 линия границы идет в северо-восточном направлении по лесной полосе, затем по южной стороне лесной полосы, по краю лесной полосы, далее по лесной полосе, по балке Гадючкин Яр до точки 2032138604.

От точки 2032138604 линия границы идет в юго-восточном направлении по балке Гадючкин Яр, затем по западной стороне лесной полосы до точки 2032138605.

От точки 2032138605 линия границы идет в северо-восточном направлении по лесной полосе, затем по южной стороне лесной полосы, далее по балке до точки 20000396.

От точки 20000396 линия границы идет в северо-западном направлении по западной стороне лесной полосы, затем по балке, далее по западной стороне лесной полосы до точки 20000395.

От точки 20000395 линия границы идет в северо-восточном направлении по южной стороне лесной полосы, пересекает полевою дорогу, снова по южной стороне лесной полосы, далее по балке Белая Горка, по южной стороне лесной полосы до точки стыка 20000376 границ Гаврильского, Петровского и Александровского сельских поселений.

Протяженность границы Гаврильского сельского поселения по смежеству с Петровским сельским поселением составляет 13125,1 м.

VI. Линия прохождения границы Гаврильского сельского поселения по смежеству с Александровским сельским поселением

От точки стыка 20000376 границ Гаврильского, Александровского и Петровского сельских поселений линия границы идет в северо-восточном направлении по восточной стороне лесной полосы, затем по сельскохозяйственным угодьям, далее по краю лесной полосы, затем по балке Колбаса до точки стыка 20008658 границ Гаврильского, Александровского и Красного сельских поселений.

Протяженность границы Гаврильского сельского поселения по смежеству с Александровским сельским поселением составляет 4283,4 м.

Общая протяженность границ Гаврильского сельского поселения составляет 55256,1 м.

ТЕКСТОВОЕ ОПИСАНИЕ ГРАНИЦ ЕЛИЗАВЕТОВСКОГО СЕЛЬСКОГО ПОСЕЛЕНИЯ ПАВЛОВСКОГО МУНИЦИПАЛЬНОГО РАЙОНА ВОРОНЕЖСКОЙ ОБЛАСТИ

I. Линия прохождения границы Elizavetovskogo сельского поселения по смежеству с Александро-Донским сельским поселением

От точки стыка 2000986501 границ Elizavetovskogo, Александро-Донского сельских поселений и городского поселения – город Павловск линия границы идет в юго-восточном направлении по автомобильной дороге М-4 «Дон» Москва – Воронеж – Ростов-на-Дону – Краснодар – Новороссийск, затем по древесно-кустарниковой растительности вдоль реки Осередь до точки 20009920.

От точки 20009920 линия границы идет в общем северо-восточном направлении по древесно-кустарниковой растительности вдоль реки Осередь, затем по древесно-кустарниковой растительности, далее по сельскохозяйственным угодьям до точки стыка 20321357 границ Elizavetovskogo, Александро-Донского и Петровского сельских поселений.

Протяженность границы Elizavetovskogo сельского поселения по смежеству с Александро-Донским сельским поселением составляет 2598,2 м.

II. Линия прохождения границы Elizavetovskogo сельского поселения по смежеству с Петровским сельским поселением

От точки стыка 20321357 границ Elizavetovskogo, Петровского и Александро-Донского сельских поселений линия границы идет в северо-восточном направлении по сельскохозяйственным угодьям, затем по лесному массиву, пересекает грунтовую дорогу от поселка Заосередные Сады до поселка Рассвет до точки 20321365016.

От точки 20321365016 линия границы идет в общем юго-восточном направлении по грунтовой дороге от поселка Заосередные Сады до поселка Рассвет, затем по южной границе земель лесного фонда (урочище Хвощинское), далее по сельскохозяйственным угодьям, пересекает грунтовую дорогу от поселка Заосередные Сады до поселка Рассвет, затем по сельскохозяйственным угодьям до точки 20321365.

От точки 20321365 линия границы идет в северо-восточном направлении по сельскохозяйственным угодьям, затем по лесному массиву, далее по сельскохозяйственным угодьям, затем по грунтовой дороге от поселка Заосередные Сады до поселка Рассвет до точки 2000946604.

От точки 2000946604 линия границы идет в юго-восточном направлении по сельскохозяйственным угодьям, затем по пойме реки Осередь до точки 2000946601.

От точки 2000946601 линия границы идет в северо-восточном направлении по пойме реки Осередь до точки 20009399.

От точки 20009399 линия границы идет в общем северном направлении по древесно-кустарниковой растительности вдоль реки Осередь, затем по реке Осередь, далее по правому берегу реки Осередь до точки 20008775.

От точки 20008775 линия границы идет в северо-восточном направлении по правому берегу реки Осередь до точки 20008726.

От точки 20008726 линия границы идет в юго-восточном направлении по реке Осередь, затем по правому берегу реки Осередь, далее по древесно-кустарниковой растительности вдоль реки Осередь до точки 20008797.

От точки 20008797 линия границы идет в северо-восточном направлении по древесно-кустарниковой растительности вдоль реки Осередь до точки 20008786.

От точки 20008786 линия границы идет в юго-восточном направлении по пойме реки Осередь, пересекает реку Осередь, затем по древесно-кустарниковой растительности вдоль реки Осередь, далее по реке Осередь до точки 20008825.

От точки 20008825 линия границы идет в северо-восточном направлении по пойме реки Осередь до точки 20008814.

От точки 20008814 линия границы идет в юго-западном направлении по пойме реки Осередь, пересекает реку Осередь, затем снова по пойме реки Осередь до точки 20006953020.

От точки 20006953020 линия границы идет в общем юго-восточном направлении по северной стороне садоводческого товарищества «Сирень» до точки 20006953009.

От точки 20006953009 линия границы идет в юго-западном направлении по северной стороне садоводческого товарищества «Сирень», затем по западной стороне фруктового сада до точки 20006953006.

От точки 20006953006 линия границы идет в общем юго-восточном направлении по южной стороне фруктового сада, затем по северной стороне автомобильной дороги вдоль садоводческого товарищества «Сирень» до точки 20321358017.

От точки 20321358017 линия границы идет в юго-западном направлении по западной стороне полосы отвода автомобильной дороги «Павловск – Калач – Петропавловка» - Бутурлиновка до точки 20321358006.

От точки 20321358006 линия границы в общем юго-восточном направлении пересекает автомобильную дорогу «Павловск – Калач – Петропавловка» - Бутурлиновка, затем идет по лесной полосе, далее по западной стороне лесной полосы, пересекает Юго-Восточную железную дорогу, затем по южной стороне полосы отвода Юго-Восточной железной дороги, по лесной полосе, по западной стороне лесной полосы до точки 20321380.

От точки 20321380 линия границы идет в юго-западном направлении по сельскохозяйственным угодьям вдоль восточной стороны лесной полосы, затем по сельскохозяйственным угодьям, пересекает полевую дорогу, далее по сельскохозяйственным угодьям вдоль садоводческого товарищества до точки 20010642.

От точки 20010642 линия границы идет в юго-восточном направлении по западной стороне лесной полосы, пересекает автомобильную дорогу Павловск – Калач – Петропавловка, затем снова по западной стороне лесной полосы, далее по сельскохозяйственным угодьям, снова по западной стороне лесной полосы до точки стыка 20000402 границ Elizavetovskogo, Petrovskogo и Gavril'skogo сельских поселений.

Протяженность границы Elizavetovskogo сельского поселения по смежеству с Petrovskim сельским поселением составляет 2032,5 м.

III. Линия прохождения границы Elizavetovskogo сельского поселения по смежеству с Gavril'skim сельским поселением

От точки стыка 20000402 границ Elizavetovskogo, Gavril'skogo и Petrovskogo сельских поселений линия границы идет в юго-западном направлении по сельскохозяйственным угодьям, затем по восточной стороне лесной полосы до точки стыка 20321433 границ Elizavetovskogo, Gavril'skogo и Russko-Builovskogo сельских поселений.

Протяженность границы Elizavetovskogo сельского поселения по смежеству с Gavril'skim сельским поселением составляет 4220 м.

IV. Линия прохождения границы Elizavetovskogo сельского поселения по смежеству с Russko-Builovskim сельским поселением

От точки стыка 20321433 границ Elizavetovskogo, Russko-Builovskogo и Gavril'skogo сельских поселений линия границы идет в северо-западном направлении по западной стороне лесной полосы до точки 20321423.

От точки 20321423 линия границы идет в юго-западном направлении по сельскохозяйственным угодьям, по краю лесной полосы, далее по балке, пересекает полевую дорогу, затем по пойме реки Гаврило, пересекает реку Гаврило, снова по пойме реки Гаврило до точки 20321434.

От точки 20321434 линия границы идет в общем северо-западном направлении по пойме реки Гаврило до точки 20321421012.

От точки 20321421012 линия границы идет в юго-западном направлении по сельскохозяйственным угодьям вдоль приусадебных земельных участков села Преображенка, пересекает полевую дорогу, затем по сельскохозяйственным угодьям до точки 20321421009.

От точки 20321421009 линия границы идет в северо-западном направлении по сельскохозяйственным угодьям, по восточной стороне автомобильной дороги Гаврильские Сады – Преображенка, пересекает автомобильную дорогу Гаврильские Сады – Преображенка, далее по западной

стороне автомобильной дороги Гаврильские Сады – Преображенка до точки 20321421005.

От точки 20321421005 линия границы идет в юго-западном направлении по южной стороне лесной полосы до точки 20321421004.

От точки 20321421004 линия границы идет в северо-западном направлении по западной стороне лесной полосы до точки 20321421003.

От точки 20321421003 линия границы в юго-западном направлении пересекает полевую дорогу, затем идет по краю лесной полосы, далее по промышленной зоне Шкурлатовского месторождения гранита, пересекает подъездные железнодорожные пути, пересекает автомобильную дорогу от поселка Шкурлат 3-й до автомобильной дороги М-4 «Дон» Москва – Воронеж – Ростов-на-Дону – Краснодар – Новороссийск до точки 2032167401007.

От точки 2032167401007 линия границы идет в северо-западном направлении по западной стороне автомобильной дороги от поселка Шкурлат 3-й до автомобильной дороги М-4 «Дон» Москва – Воронеж – Ростов-на-Дону – Краснодар – Новороссийск, затем по автомобильной дороге от поселка Шкурлат 3-й до автомобильной дороги М-4 «Дон» Москва – Воронеж – Ростов-на-Дону – Краснодар – Новороссийск до точки стыка 20321674010 границ Елизаветовского, Русско-Буйловского сельских поселений и городского поселения – город Павловск.

Протяженность границы Елизаветовского сельского поселения по смежеству с Русско-Буйловским сельским поселением составляет 5931,7 м.

V. Линия прохождения границы Елизаветовского сельского поселения по смежеству с городским поселением - город Павловск

От точки стыка 20321674010 границ Елизаветовского, Русско-Буйловского сельских поселений и городского поселения – город Павловск линия границы идет в северо-западном направлении по западной стороне автомобильной дороги от поселка Шкурлат 3-й до автомобильной дороги М-4 «Дон» Москва – Воронеж – Ростов-на-Дону – Краснодар – Новороссийск до точки 20321674006.

От точки 20321674006 линия границы в северо-восточном направлении пересекает автомобильную дорогу от поселка Шкурлат 3-й до автомобильной дороги М-4 «Дон» Москва – Воронеж – Ростов-на-Дону – Краснодар – Новороссийск, затем идет по древесно-кустарниковой растительности, далее по сельскохозяйственным угодьям вдоль южной стороны лесной полосы, затем снова по древесно-кустарниковой растительности до точки 20321674001.

От точки 20321674001 линия границы идет в общем северо-западном направлении по западной стороне полосы отвода Юго-Восточной железной дороги до точки 20321717.

От точки 20321717 линия границы идет в северо-восточном направлении по западной стороне полосы отвода Юго-Восточной железной дороги до точки 20322962024.

От точки 20322962024 линия границы идет в северо-западном направлении по автомобильной дороге «Павловск – Калач – Петропавловка» - с. Гаврильские Сады, пересекает автомобильную дорогу Павловск – Калач – Петропавловка до точки 20322962017.

От точки 20322962017 линия границы идет в западном направлении по северной стороне полосы отвода автомобильной дороги Павловск – Калач – Петропавловка до точки 20322962011.

От точки 20322962011 линия границы идет в северо-восточном направлении по краю лесной полосы, затем по полевой дороге, далее по восточной стороне производственной зоны до точки 20322962007.

От точки 20322962007 линия границы идет в юго-восточном направлении по восточной стороне производственной зоны до точки 20322962006.

От точки 20322962006 линия границы идет в северо-восточном направлении по восточной стороне производственной зоны до точки 20322962005.

От точки 20322962005 линия границы идет в северо-западном направлении по северной стороне производственной зоны, затем по полевой дороге, далее по полевой дороге вдоль восточной стороны кладбища до точки 20322953.

От точки 20322953 линия границы идет в северо-восточном направлении по полевой дороге вдоль восточной стороны кладбища, затем по западной стороне лесной полосы до точки 20322929021.

От точки 20322929021 линия границы идет в северо-западном направлении по западной стороне лесной полосы, затем по южной стороне лесной полосы до точки 20322929009.

От точки 20322929009 линия границы идет в юго-западном направлении по восточной стороне лесной полосы до точки 20322929007.

От точки 20322929007 линия границы идет в юго-восточном направлении по восточной стороне лесной полосы, затем по восточной стороне лесного массива до точки 20322929004.

От точки 20322929004 линия границы идет в юго-западном направлении по восточной и южной сторонам лесного массива до точки 20321376.

От точки 20321376 линия границы идет в общем северо-западном направлении по южной стороне лесного массива, пересекает грунтовую дорогу, затем по древесно-кустарниковой растительности, далее по южной стороне лесного массива, затем по древесно-кустарниковой растительности, далее по автомобильной дороге М-4 «Дон» Москва – Воронеж – Ростов-на-Дону – Краснодар – Новороссийск до точки 200098650103.

От точки 200098650103 линия границы идет в северном направлении по автомобильной дороге М-4 «Дон» Москва – Воронеж – Ростов-на-Дону – Краснодар – Новороссийск до точки стыка 2000986501 границ Елизаветовского, Александро-Донского сельских поселений и городского поселения – город Павловск.

Протяженность границы Елизаветовского сельского поселения по смежеству с городским поселением - город Павловск составляет 11240,1 м.

Общая протяженность границ Елизаветовского сельского поселения составляет 44222,5 м.

**ТЕКСТОВОЕ ОПИСАНИЕ
ГРАНИЦ ЕРЫШЕВСКОГО СЕЛЬСКОГО ПОСЕЛЕНИЯ
ПАВЛОВСКОГО МУНИЦИПАЛЬНОГО РАЙОНА
ВОРОНЕЖСКОЙ ОБЛАСТИ**

I. Линия прохождения границы Ерышевского сельского поселения по смежеству с Ливенским сельским поселением

От точки стыка 20320998 границ Ерышевского, Ливенского и Лосевского сельских поселений линия границы идет в северо-восточном направлении по балке, пересекает грунтовую дорогу, пересекает ручей, снова по балке, далее по сельскохозяйственным угодьям вдоль южной стороны лесной полосы, пересекает балку, по сельскохозяйственным угодьям вдоль южной стороны лесной полосы, пересекает грунтовую дорогу до точки 2032097406.

От точки 2032097406 линия границы идет в юго-восточном направлении по северной стороне грунтовой дороги до точки 2032097402.

От точки 2032097402 линия границы идет в северо-восточном направлении по западной стороне автомобильной дороги М «Дон»- Березки-Тумановка, далее пересекает автомобильную дорогу М «Дон»- Березки-Тумановка до точки 20320973.

От точки 20320973 линия границы идет в юго-восточном направлении по краю лесной полосы, по сельскохозяйственным угодьям вдоль южной стороны лесной полосы, пересекает пруд в балке, далее по западной стороне лесной полосы до точки стыка 20000060 границ Ерышевского, Ливенского и Воронцовского сельских поселений.

Протяженность границы Ерышевского сельского поселения по смежеству с Ливенским сельским поселением составляет 8650,4 м.

II. Линия прохождения границы Ерышевского сельского поселения по смежеству с Воронцовским сельским поселением

От точки стыка 20000060 границ Ерышевского, Воронцовского и Ливенского сельских поселений линия границы идет в юго-западном направлении по западной границе Красного участкового лесничества Воронцовского лесничества (земли лесного фонда) до точки 20000063.

От точки 20000063 линия границы идет в северо-западном направлении по западной границе Красного участкового лесничества Воронцовского лесничества (земли лесного фонда), затем по западной границе Новенького участкового лесничества Воронцовского лесничества (земли лесного фонда) до точки 20000065.

От точки 20000065 линия границы идет в общем юго-западном направлении по западной границе Новенького участкового лесничества Воронцовского лесничества (земли лесного фонда), затем по западной границе Новенького участкового лесничества Воронцовского лесничества (земли лесного фонда) вдоль приусадебных земельных участков села Ерышевка, далее по западной границе Новенького участкового лесничества Воронцовского лесничества (земли лесного фонда) до точки 20000088022.

От точки 20000088022 линия границы идет в юго-восточном направлении по западной стороне Новенького участкового лесничества Воронцовского лесничества (земли лесного фонда) вдоль автомобильной дороги «Павловск – Калач – Петропавловка – Бутурлиновка» - Воронцовка – Ерышевка до точки 20000088020.

От точки 20000088020 линия границы идет в северо-восточном направлении по западной стороне Новенького участкового лесничества Воронцовского лесничества (земли лесного фонда) до точки 20000088019.

От точки 20000088019 линия границы идет в юго-восточном направлении по западной стороне Новенького участкового лесничества Воронцовского лесничества (земли лесного фонда) до точки 20000088018.

От точки 20000088018 линия границы идет в юго-западном направлении по западной стороне Новенького участкового лесничества Воронцовского лесничества (земли лесного фонда), пересекает автомобильную дорогу «Павловск – Калач – Петропавловка – Бутурлиновка» - Воронцовка – Ерышевка, далее по западной стороне Новенького участкового лесничества Воронцовского лесничества (земли лесного фонда) вдоль приусадебных земельных участков села Ерышевка, затем по западной границе Новенького участкового лесничества Воронцовского лесничества (земли лесного фонда) до точки 20000103009.

От точки 20000103009 линия границы идет в северо-западном направлении по западной границе Новенького участкового лесничества Воронцовского лесничества (земли лесного фонда) до точки 20000103003.

От точки 20000103003 линия границы идет в юго-западном направлении по западной границе Новенького участкового лесничества Воронцовского лесничества (земли лесного фонда) до точки 20000103002.

От точки 20000103002 линия границы идет в юго-восточном направлении по западной границе Новенького участкового лесничества Воронцовского лесничества (земли лесного фонда) до точки 20000104.

От точки 20000104 линия границы идет в юго-западном направлении по западной границе Новенького участкового лесничества Воронцовского лесничества (земли лесного фонда) до точки стыка 20000107 границ Ерышевского, Воронцовского и Александро-Донского сельских поселений.

Протяженность границы Ерышевского сельского поселения по смежеству с Воронцовским сельским поселением составляет 14833,9 м.

III. Линия прохождения границы Ерышевского сельского поселения по смежеству с Александро-Донским сельским поселением

От точки стыка 20000107 границ Ерышевского, Воронцовского и Александро-Донского сельских поселений линия границы идет в юго-западном направлении по южной стороне лесной полосы, далее по южной стороне лесной полосы вдоль северной стороны фруктового сада, пересекает автомобильную дорогу М «Дон» - Березки - Тумановка, далее по сельскохозяйственным угодьям вдоль полевой дороги, затем по лесной полосе, по сельскохозяйственным угодьям, по балке до точки стыка 20322510015 границ Ерышевского, Лосевского и Александро-Донского сельских поселений.

Протяженность границы Ерышевского сельского поселения по смежеству с Александро-Донским сельским поселением составляет 3211,6 м.

IV. Линия прохождения границы Ерышевского сельского поселения по смежеству с Лосевским сельским поселением

От точки стыка 20322510015 границ Ерышевского, Лосевского и Александро-Донского сельских поселений линия границы в северо-восточном направлении пересекает балку, далее идет по сельскохозяйственным угодьям, пересекает балку Савин, по сельскохозяйственным угодьям, пересекает балку Дуплятский Яр, по сельскохозяйственным угодьям вдоль западной стороны лесной полосы, по западной стороне лесной полосы, затем по восточной стороне лесной полосы, пересекает балку Яр Водин до точки 2032107402.

От точки 2032107402 линия границы идет в северо-западном направлении по сельскохозяйственным угодьям, по восточной стороне лесной полосы, пересекает автомобильную дорогу М«Дон»-Березки-Тумановка-с. Лосево, далее по лесной полосе, по балке Некрасов Лог, по западной стороне лесного массива в балке Некрасов Лог до точки 20321044.

От точки 20321044 линия границы идет в северо-восточном направлении по западной стороне лесного массива в балке Некрасов Лог до точки 20321037.

От точки 20321037 линия границы идет в северо-западном направлении по западной стороне лесного массива в балке Некрасов Лог до точки 20321035.

От точки 20321035 линия границы идет в северо-восточном направлении по западной стороне лесного массива в балке Некрасов Лог до точки 20321035001.

От точки 20321035001 линия границы идет в северо-западном направлении по лесной полосе, далее по балке, пересекает грунтовую дорогу, по балке, затем пересекает ручей, снова по балке до точки стыка 20320998 границ Ерышевского, Ливенского и Лосевского сельских поселений.

Протяженность границы Ерышевского сельского поселения по смежеству с Лосевским сельским поселением составляет 9578,9 м.

Общая протяженность границ Ерышевского сельского поселения составляет 36274,8 м.

**ТЕКСТОВОЕ ОПИСАНИЕ
ГРАНИЦ КАЗИНСКОГО СЕЛЬСКОГО ПОСЕЛЕНИЯ
ПАВЛОВСКОГО МУНИЦИПАЛЬНОГО РАЙОНА
ВОРОНЕЖСКОЙ ОБЛАСТИ**

I. Линия прохождения границы Казинского сельского поселения по смежеству с Русско-Буйловским сельским поселением

От точки стыка 5500002602 границ Казинского, Русско-Буйловского сельских поселений и Подгоренского муниципального района линия границы идет в юго-восточном направлении по реке Дон, затем по пойме реки Дон, далее по грунтовой дороге вдоль южной стороны земель лесного фонда (урочище Пятилетка), пересекает автомобильную дорогу М «Дон» - Большая Казинка, затем по границе земель лесного фонда (урочище Пятилетка и урочище Желдаковская Сосна), далее по южной стороне земель лесного фонда (урочище Пятилетка), пересекает полевою дорогу, затем по южной границе земель лесного фонда (участок Госполоса), далее по сельскохозяйственным угодьям, по южной стороне лесной полосы до точки 20000528003.

От точки 20000528003 линия границы идет в северо-восточном направлении по южной стороне лесной полосы, пересекает полевою дорогу, снова по южной стороне лесной полосы, затем по балке, пересекает лесную полосу, вновь по балке, далее по сельскохозяйственным угодьям вдоль южной стороны лесной полосы до точки 20000520.

От точки 20000520 линия границы идет в юго-восточном направлении по сельскохозяйственным угодьям вдоль южной стороны лесной полосы, затем по сельскохозяйственным угодьям, по лесной полосе, по сельскохозяйственным угодьям, снова по лесной полосе, далее по северной стороне лесной полосы до точки 20000518006.

От точки 20000518006 линия границы идет в юго-западном направлении по лесной полосе, затем по западной стороне лесной полосы, далее по лесной полосе, затем по сельскохозяйственным угодьям до точки 20000518009.

От точки 20000518009 линия границы идет в юго-восточном направлении по сельскохозяйственным угодьям, затем по северной стороне лесной полосы, пересекает лесную полосу, далее по южной стороне лесной полосы до точки 20000518013.

От точки 20000518013 линия границы идет в юго-западном направлении по балке, затем по пойме реки Казинка, пересекает реку Казинка, далее снова по пойме реки Казинка до точки стыка 20012444 границ Казинского, Русско-Буйловского сельских поселений и Верхнемамонского муниципального района.

Протяженность границы Казинского сельского поселения по смежеству с Русско-Буйловским сельским поселением составляет 15629,6 м.

II. Линия прохождения границы Казинского сельского поселения по смежеству с Верхнемамонским муниципальным районом

От точки стыка 20012444 границ Казинского, Русско-Буйловского сельских поселений и Верхнемамонского муниципального района линия границы идет в юго-западном направлении по пойме реки Казинка до точки 56038.

От точки 56038 линия границы идет в юго-восточном направлении по пойме реки Казинка, затем по балке Косой Яр, пересекает лесную полосу, далее по восточной стороне лесной полосы до точки 5603702.

От точки 5603702 линия границы идет в северо-восточном направлении по лесной полосе, затем по сельскохозяйственным угодьям до точки 5603703.

От точки 5603703 линия границы идет в юго-восточном направлении по сельскохозяйственным угодьям, затем по восточной стороне лесной полосы, далее по сельскохозяйственным угодьям, затем по восточной стороне лесной полосы, далее по сельскохозяйственным угодьям до точки 56032.

От точки 56032 линия границы идет в западном направлении по сельскохозяйственным угодьям до точки 5603201.

От точки 5603201 линия границы идет в юго-восточном направлении по восточной стороне лесной полосы, затем пересекает балку Фефелов Яр, далее по восточной стороне лесной полосы, затем по краю лесной полосы до точки стыка 56029 границ Казинского сельского поселения Павловского муниципального района и Верхнемамонского, Ольховатского сельских поселений Верхнемамонского муниципального района.

От точки стыка 56029 линия границы идет в юго-западном направлении по южной стороне лесной полосы, затем по сельскохозяйственным угодьям до точки 56028.

От точки 56028 линия границы идет в юго-восточном направлении по лесной полосе, затем по восточной стороне лесной полосы, пересекает полевою дорогу, далее по сельскохозяйственным угодьям, затем по полевой дороге до точки 56025.

От точки 56025 линия границы идет в юго-западном направлении по полевой дороге, затем по южной стороне лесной полосы, далее по лесной полосе, затем по южной стороне лесной полосы, далее по сельскохозяйственным угодьям до точки 56022.

От точки 56022 линия границы идет в северо-западном направлении по лесной полосе, затем по западной стороне лесной полосы до точки 56021.

От точки 56021 линия границы идет в юго-западном направлении по южной стороне лесной полосы, затем по сельскохозяйственным угодьям до точки 56019.

От точки 56019 линия границы идет в юго-восточном направлении по сельскохозяйственным угодьям, затем по краю лесной полосы, далее по балке Закопылки до точки 56018.

От точки 56018 линия границы идет в юго-западном направлении по балке Закопылки до точки 56015.

От точки 56015 линия границы идет в северо-западном направлении по балке Закопылки, далее по северной границе земель лесного фонда (урочище Голодное), пересекает озеро Стародонье, затем по древесно-кустарниковой растительности, далее по северной границе земель лесного фонда (урочище Голодное), затем по древесно-кустарниковой растительности, далее по южной стороне земель лесного фонда (урочище Сборно-Казинское) до точки 56001.

От точки 56001 линия границы идет в юго-западном направлении по южной стороне земель лесного фонда (урочище Сборно-Казинское) до точки 56001002.

От точки 56001002 линия границы идет в северо-западном направлении по южной стороне земель лесного фонда (урочище Сборно-Казинское) до точки 66135153.

От точки 66135153 линия границы идет в юго-западном направлении по южной границе земель лесного фонда (урочище Сборно-Казинское), затем по реке Дон до точки стыка 56000 границ Казинского сельского поселения, Верхнемамонского и Россошанского муниципальных районов.

Протяженность границы Казинского сельского поселения по смежеству с Верхнемамонским муниципальным районом составляет 22518,2 м.

III. Линия прохождения границы Казинского сельского поселения по смежеству с Россошанским муниципальным районом

От точки стыка 56000 границ Казинского сельского поселения, Россошанского и Верхнемамонского муниципальных районов линия границы идет в северо-западном направлении по середине реки Дон до точки стыка 27293773 границ Казинского сельского поселения Павловского муниципального района и Старокалитвенского, Алейниковского сельских поселений Россошанского муниципального района.

От точки стыка 27293773 линия границы идет в общем северо-западном направлении по середине реки Дон, затем по древесно-кустарниковой растительности, далее по середине озера до точки стыка 55000 границ Казинского сельского поселения, Россошанского и Подгоренского муниципальных районов.

Протяженность границы Казинского сельского поселения по смежеству с Россошанским муниципальным районом составляет 9964,2 м.

IV. Линия прохождения границы Казинского сельского поселения по смежеству с Подгоренским муниципальным районом

От точки стыка 55000 границ Казинского сельского поселения, Россошанского и Подгоренского муниципальных районов линия границы идет в северо-восточном направлении по границе земель лесного фонда (урочище Духовской Луг и урочище Николаев Луг) до точки 55000003.

От точки 55000003 линия границы идет в юго-восточном направлении по границе земель лесного фонда (урочище Духовской Луг и урочище Николаев Луг), далее по реке Дон до точки 55000009.

От точки 55000009 линия границы идет в северо-западном направлении по середине реки Дон до точки 55000015.

От точки 55000015 линия границы идет в северо-восточном направлении по середине реки Дон до точки стыка 55000023 границ Казинского сельского поселения Павловского муниципального района и Семейского, Витебского сельских поселений Подгоренского муниципального района.

От точки стыка 55000023 линия границы идет в северо-восточном направлении по середине реки Дон до точки стыка 5500002602 границ Казинского, Русско-Буйловского сельских поселений и Подгоренского муниципального района.

Протяженность границы Казинского сельского поселения по смежеству с Подгоренским муниципальным районом составляет 7781,4 м.

Общая протяженность границ Казинского сельского поселения составляет 55893,4 м.

ТЕКСТОВОЕ ОПИСАНИЕ ГРАНИЦ КРАСНОГО СЕЛЬСКОГО ПОСЕЛЕНИЯ ПАВЛОВСКОГО МУНИЦИПАЛЬНОГО РАЙОНА ВОРОНЕЖСКОЙ ОБЛАСТИ

I. Линия прохождения границы Красного сельского поселения по смежеству с Бутурлиновским муниципальным районом

От точки стыка 60003 границ Красного, Воронцовского сельских поселений и Бутурлиновского муниципального района линия границы идет в северо-восточном направлении по балке Сухая Данила до точки 60001.

От точки 60001 линия границы идет в общем юго-восточном направлении по балке Сухая Данила до точки 60000139.

От точки 60000139 линия границы идет в северо-восточном направлении по балке Сухая Данила до точки 60000126.

От точки 60000126 линия границы идет в общем юго-восточном направлении по балке Сухая Данила до точки 60000071.

От точки 60000071 линия границы идет в общем северо-восточном направлении по балке Сухая Данила до точки стыка 60000 границ Красного сельского поселения, Воробьевского и Бутурлиновского муниципальных районов.

Протяженность границы Красного сельского поселения по смежеству с Бутурлиновским муниципальным районом составляет 9877,5 м.

II. Линия прохождения границы Красного сельского поселения по смежеству с Воробьевским муниципальным районом

От точки стыка 60000 границ Красного сельского поселения, Бутурлиновского и Воробьевского муниципальных районов линия

границы идет в юго-восточном направлении по балке Кузьменкин Яр, по пруду, по балке Пироговский Яр, по сельскохозяйственным угодьям, затем по лесной полосе, по сельскохозяйственным угодьям, по лесной полосе, далее снова по сельскохозяйственным угодьям до точки стыка 59000 границ Красного сельского поселения, Воробьевского и Калачеевского муниципальных районов.

Протяженность границы Красного сельского поселения по смежеству с Воробьевским муниципальным районом составляет 5927,1 м.

III. Линия прохождения границы Красного сельского поселения по смежеству с Калачеевским муниципальным районом

От точки стыка 59000 границ Красного сельского поселения, Воробьевского и Калачеевского муниципальных районов линия границы идет в юго-западном направлении по сельскохозяйственным угодьям, по южной стороне лесной полосы, по сельскохозяйственным угодьям, по южной стороне лесной полосы, по сельскохозяйственным угодьям, по южной стороне лесной полосы, по сельскохозяйственным угодьям, пересекает автомобильную дорогу «Попасное – Россыпное – Медвежье» - Переездной, по южной стороне лесной полосы, по сельскохозяйственным угодьям, по южной стороне лесной полосы, по сельскохозяйственным угодьям до точки стыка 10001882 границ Красного сельского поселения Павловского муниципального района и Россыпнянского, Меловатского сельских поселений Калачеевского муниципального района.

От точки стыка 10001882 линия границы идет в северо-западном направлении по сельскохозяйственным угодьям, по лесной полосе, затем по южной стороне лесной полосы, по балке Долгенькая, по пруду, снова по балке Долгенькая до точки 20008169.

От точки 20008169 линия границы идет в юго-западном направлении по балке Долгенькая, по южной стороне лесной полосы, по сельскохозяйственным угодьям, снова по южной стороне лесной полосы, по сельскохозяйственным угодьям, далее по балке до точки 58015.

От точки 58015 линия границы идет в юго-восточном направлении по балке, по древесно-кустарниковой растительности, по лесной полосе, снова по древесно-кустарниковой растительности, затем по балке до точки стыка 10002992 границ Красного сельского поселения Павловского муниципального района и Меловатского, Семеновского сельских поселений Калачеевского муниципального района.

От точки стыка 10002992 линия границы идет в юго-восточном направлении по балке до точки 58013005.

От точки 58013005 линия границы идет в юго-западном направлении по балке до точки 58013004.

От точки 58013004 линия границы идет в юго-восточном направлении по балке до точки 58013001.

От точки 58013001 линия границы идет в общем юго-западном направлении по балке, по восточной стороне лесного массива, по южной

стороне лесной полосы, по сельскохозяйственным угодьям, пересекает балку Копаный Яр, затем по лесной полосе, по южной стороне лесной полосы, по сельскохозяйственным угодьям, снова по южной стороне лесной полосы, по сельскохозяйственным угодьям, далее по балке Каменный Яр до точки стыка 56111013 границ Красного сельского поселения, Калачеевского и Верхнемамонского муниципальных районов.

Протяженность границы Красного сельского поселения по смежеству с Калачеевским муниципальным районом составляет 24419,5 м.

IV. Линия прохождения границы Красного сельского поселения по смежеству с Верхнемамонским муниципальным районом

От точки стыка 56111013 границ Красного сельского поселения, Верхнемамонского и Калачеевского муниципальных районов линия границы идет в северо-западном направлении по балке Каменный Яр до точки 5611101201.

От точки 5611101201 линия границы идет в юго-западном направлении по балке Каменный Яр до точки 56111004.

От точки 56111004 линия границы идет в северо-западном направлении по балке Каменный Яр до точки стыка 56111004001 границ Красного, Гаврильского сельских поселений и Верхнемамонского муниципального района.

Протяженность границы Красного сельского поселения по смежеству с Верхнемамонским муниципальным районом составляет 2257,1 м.

V. Линия прохождения границы Красного сельского поселения по смежеству с Гаврильским сельским поселением

От точки стыка 56111004001 границ Красного, Гаврильского сельских поселений и Верхнемамонского муниципального района линия границы идет в общем северо-западном направлении по балке Каменный Яр, по сельскохозяйственным угодьям, по лесной полосе, по сельскохозяйственным угодьям вдоль западной стороны лесной полосы, далее по балке Гаврильский Лог, затем по балке Колбаса до точки стыка 20008658 границ Красного, Гаврильского и Александровского сельских поселений.

Протяженность границы Красного сельского поселения по смежеству с Гаврильским сельским поселением составляет 7654,5 м.

VI. Линия прохождения границы Красного сельского поселения по смежеству с Александровским сельским поселением

От точки стыка 20008658 границ Красного, Александровского и Гаврильского сельских поселений линия границы идет в северо-восточном направлении по балке Колбаса, затем по северной стороне лесной полосы, далее по сельскохозяйственным угодьям, затем по краю лесной полосы, далее по лесной полосе, затем по северной стороне лесной полосы до точки 20008157.

От точки 20008157 линия границы идет в северо-западном направлении по северной стороне лесной полосы до точки стыка 20321207037 границ Красного, Александровского и Воронцовского сельских поселений.

Протяженность границы Красного сельского поселения по смежеству с Александровским сельским поселением составляет 2915,4 м.

VII. Линия прохождения границы Красного сельского поселения по смежеству с Воронцовским сельским поселением

От точки стыка 20321207037 границ Красного, Воронцовского и Александровского сельских поселений линия границы идет в северо-восточном направлении по северной стороне лесной полосы, по краю лесной полосы, по северной стороне лесной полосы до точки 20321207030.

От точки 20321207030 линия границы идет в северо-западном направлении по сельскохозяйственным угодьям вдоль полевой дороги, затем по южной стороне лесной полосы, далее по западной стороне лесной полосы, пересекает балку Попов Яр, затем по сельскохозяйственным угодьям, далее по южной стороне лесной полосы, затем по сельскохозяйственным угодьям до точки 20321207010.

От точки 20321207010 линия границы идет в северо-восточном направлении по пойме реки Яр Даниловский вдоль мелиоративного канала до точки 20321207004.

От точки 20321207004 линия границы идет в северо-западном направлении по пойме реки Яр Даниловский вдоль мелиоративного канала, пересекает реку Яр Даниловский, затем снова по пойме реки Яр Даниловский вдоль мелиоративного канала до точки 20321207001.

От точки 20321207001 линия границы идет в северо-восточном направлении по пойме реки Яр Даниловский до точки 20321207.

От точки 20321207 линия границы идет в северо-западном направлении по склону правого берега реки Яр Даниловский, затем по лесной полосе, далее по западной стороне лесной полосы до точки 20322610006.

От точки 20322610006 линия границы идет в северо-восточном направлении по балке, пересекает автомобильную дорогу «Павловск – Калач – Петропавловка – Бутурлиновка» - х. Шувалов, затем по древесно-кустарниковой растительности до точки 20321144021.

От точки 20321144021 линия границы идет в юго-восточном направлении по южной стороне лесной полосы, пересекает полевую дорогу, затем по краю лесной полосы, далее по балке вдоль северной стороны автомобильной дороги «Павловск – Калач – Петропавловка – Бутурлиновка» - х. Шувалов до точки 20321144013.

От точки 20321144013 линия границы идет в общем северо-восточном направлении по балке, затем по балке вдоль южной стороны лесного массива до точки 20321144002.

От точки 20321144002 линия границы идет в юго-восточном направлении по балке вдоль южной стороны лесного массива, затем по балке до точки 20321145.

От точки 20321145 линия границы идет в северо-восточном направлении по балке до точки 20321142.

От точки 20321142 линия границы в юго-восточном направлении пересекает грунтовую дорогу, далее идет по пойме реки Яр Даниловский до точки 20321147.

От точки 20321147 линия границы идет в юго-западном направлении по пойме реки Яр Даниловский до точки 20321153.

От точки 20321153 линия границы идет в юго-восточном направлении по пойме реки Яр Даниловский, пересекает реку Яр Даниловский, затем по пойме реки Яр Даниловский, пересекает мелиоративный канал, далее по пойме реки Яр Даниловский вдоль мелиоративного канала, пересекает мелиоративный канал, затем по пойме реки Яр Даниловский до точки 20321182.

От точки 20321182 линия границы идет в восточном направлении по пойме реки Яр Даниловский, пересекает лесную полосу, далее по балке до точки стыка 60003 границ Красного, Воронцовского сельских поселений и Бутурлиновского муниципального района.

Протяженность границы Красного сельского поселения по смежеству с Воронцовским сельским поселением составляет 17004,5 м.

Общая протяженность границ Красного сельского поселения составляет 70055,6 м.

ТЕКСТОВОЕ ОПИСАНИЕ ГРАНИЦ ЛИВЕНСКОГО СЕЛЬСКОГО ПОСЕЛЕНИЯ ПАВЛОВСКОГО МУНИЦИПАЛЬНОГО РАЙОНА ВОРОНЕЖСКОЙ ОБЛАСТИ

I. Линия прохождения границы Ливенского сельского поселения по смежеству с Бутурлиновским муниципальным районом

От точки стыка 49000 границ Ливенского сельского поселения, Бобровского и Бутурлиновского муниципальных районов линия границы в северо-восточном направлении пересекает лесную полосу, далее идет по сельскохозяйственным угодьям, пересекает автомобильную дорогу, затем по северной стороне лесной полосы, по древесно-кустарниковой растительности, по сельскохозяйственным угодьям, пересекает балку до точки 60207.

От точки 60207 линия границы идет в юго-восточном направлении по южной стороне лесной полосы до точки стыка 6020401 границ Павловского муниципального района и Нижнекисляйского городского поселения, Пузевского сельского поселения Бутурлиновского муниципального района.

От точки стыка 6020401 линия границы идет в общем юго-западном направлении по западной границе земель лесного фонда (урочище 1-я Корабельная дача) до точки 5320826.

От 5320826 линия границы идет в юго-западном направлении по западной границе земель лесного фонда (урочище 1-я Корабельная дача) до точки 60189.

От точки 60189 линия границы идет в общем юго-восточном направлении по западной границе земель лесного фонда (урочище 1-я Корабельная дача) до точки 60174.

От точки 60174 линия границы идет в общем северо-восточном направлении по западной границе земель лесного фонда (урочище 1-я Корабельная дача) до точки 60166.

От точки 60166 линия границы идет в юго-западном направлении по западной границе земель лесного фонда (урочище 1-я Корабельная дача) до точки 60165.

От точки 60165 линия границы идет в юго-восточном направлении по западной границе земель лесного фонда (урочище 1-я Корабельная дача) до точки 60155.

От точки 60155 линия границы идет в северо-восточном направлении по южной границе земель лесного фонда (урочище 1-я Корабельная дача) до точки 60152.

От точки 60152 линия границы идет в юго-восточном направлении по южной границе земель лесного фонда (урочище 1-я Корабельная дача) до точки 60144.

От точки 60144 линия границы идет в юго-западном направлении по лесному массиву, пересекает полевую дорогу, далее по склону балки, по лесному массиву до точки 60141.

От точки 60141 линия границы идет в северо-западном направлении по лесному массиву, по склону балки, снова по лесному массиву до точки 60138.

От точки 60138 линия границы идет в юго-западном направлении по лесному массиву, пересекает грунтовую дорогу, пересекает балку, далее по восточной стороне лесного массива до точки стыка 60136 границ Ливенского, Воронцовского сельских поселений и Бутурлиновского муниципального района.

Протяженность границы Ливенского сельского поселения по смежеству с Бутурлиновским муниципальным районом составляет 21763 м.

II. Линия прохождения границы Ливенского сельского поселения по смежеству с Воронцовским сельским поселением

От точки стыка 60136 границ Ливенского, Воронцовского сельских поселений и Бутурлиновского муниципального района линия границы идет в северо-западном направлении по северной границе Красного участкового лесничества Воронцовского лесничества (земли лесного фонда) до точки 20013232.

От точки 20013232 линия границы идет в северо-восточном направлении по северной границе Красного участкового лесничества Воронцовского лесничества (земли лесного фонда) до точки 20013225.

От точки 20013225 линия границы идет в юго-западном направлении по северной границе Красного участкового лесничества Воронцовского лесничества (земли лесного фонда) до точки 20013228.

От точки 20013228 линия границы идет в северо-восточном направлении по северной границе Красного участкового лесничества Воронцовского лесничества (земли лесного фонда) до точки 20013222.

От точки 20013222 линия границы идет в северо-западном направлении по северной границе Красного участкового лесничества Воронцовского лесничества (земли лесного фонда) до точки 20013219.

От точки 20013219 линия границы идет в юго-западном направлении по северной стороне Красного участкового лесничества Воронцовского лесничества (земли лесного фонда) вдоль приусадебных земельных участков хутора Тумановка до точки 20001043.

От точки 20001043 линия границы идет в общем северо-западном направлении по северной границе Красного участкового лесничества Воронцовского лесничества (земли лесного фонда) вдоль приусадебных земельных участков хутора Тумановка, затем по северной границе Красного участкового лесничества Воронцовского лесничества (земли лесного фонда) до точки 20000989.

От точки 20000989 линия границы идет в юго-западном направлении по северной границе Красного участкового лесничества Воронцовского лесничества (земли лесного фонда) вдоль приусадебных земельных участков хутора Тумановка до точки 20013231.

От точки 20013231 линия границы идет в юго-восточном направлении по северной границе Красного участкового лесничества Воронцовского лесничества (земли лесного фонда) до точки 20013237.

От точки 20013237 линия границы идет в юго-западном направлении по северной границе Красного участкового лесничества Воронцовского лесничества (земли лесного фонда) до точки 20000055.

От точки 20000055 линия границы идет в юго-восточном направлении по северной границе Красного участкового лесничества Воронцовского лесничества (земли лесного фонда) до точки 20000058.

От точки 20000058 линия границы идет в юго-западном направлении по северной границе Красного участкового лесничества Воронцовского лесничества (земли лесного фонда) до точки стыка 20000060 границ Ливенского, Воронцовского и Ерышевского сельских поселений.

Протяженность границы Ливенского сельского поселения по смежеству с Воронцовским сельским поселением составляет 8802,1 м.

III. Линия прохождения границы Ливенского сельского поселения по смежеству с Ерышевским сельским поселением

От точки стыка 20000060 границ Ливенского, Ерышевского и Воронцовского сельских поселений линия границы идет в северо-западном направлении по западной стороне лесной полосы, пересекает пруд в балке,

затем по сельскохозяйственным угодьям вдоль южной стороны лесной полосы, далее по краю лесной полосы до точки 20320973.

От точки 20320973 линия границы в юго-западном направлении пересекает автомобильную дорогу М «Дон» - Березки – Тумановка, затем идет по западной стороне автомобильной дороги М «Дон» - Березки – Тумановка до точки 2032097402.

От точки 2032097402 линия границы идет в северо-западном направлении по северной стороне грунтовой дороги до точки 2032097406.

От точки 2032097406 линия границы в юго-западном направлении пересекает грунтовую дорогу, затем идет по сельскохозяйственным угодьям вдоль южной стороны лесной полосы, пересекает балку, далее по сельскохозяйственным угодьям вдоль южной стороны лесной полосы, затем по балке, пересекает ручей, пересекает грунтовую дорогу, далее по балке до точки стыка 20320998 границ Ливенского, Ерышевского и Лосевского сельских поселений.

Протяженность границы Ливенского сельского поселения по смежеству с Ерышевским сельским поселением составляет 8650,4 м.

IV. Линия прохождения границы Ливенского сельского поселения по смежеству с Лосевским сельским поселением

От точки стыка 20320998 границ Ливенского, Лосевского и Ерышевского сельских поселений линия границы идет в северо-восточном направлении по балке до точки стыка 46070 границ Ливенского, Лосевского сельских поселений и Бобровского муниципального района.

Протяженность границы Ливенского сельского поселения по смежеству с Лосевским сельским поселением составляет 4248,6 м.

V. Линия прохождения границы Ливенского сельского поселения по смежеству с Бобровским муниципальным районом

От точки стыка 46070 границ Ливенского, Лосевского сельских поселений и Бобровского муниципального района линия границы идет в северо-восточном направлении по балке до точки 46072.

От точки 46072 линия границы идет в северо-западном направлении по западной границе земель лесного фонда (урочище Сухая Ярушка 3-я) до точки 46073.

От точки 46073 линия границы идет в восточном направлении по северной границе земель лесного фонда (урочище Сухая Ярушка 3-я) до точки 46074.

От точки 46074 линия границы идет в северо-восточном направлении по балке, затем по древесно-кустарниковой растительности до точки 46076.

От точки 46076 линия границы идет в северо-западном направлении по западной границе земель лесного фонда (урочище Сухая Ярушка 2-я) до точки 46077.

От точки 46077 линия границы идет в северо-восточном направлении по западной границе земель лесного фонда (урочище Сухая Ярушка 2-я), затем по балке до точки 46081.

От точки 46081 линия границы идет в северо-западном направлении по балке до точки 46082.

От точки 46082 линия границы идет в северо-восточном направлении по балке, затем по северной границе земель лесного фонда (урочище Сухая Ярушка 1-я), далее по балке, затем по западной границе земель лесного фонда (урочище Крученное), далее по балке, пересекает полевою дорогу, затем по балке, далее по восточной стороне лесной полосы, пересекает полевою дорогу, затем по восточной стороне лесной полосы, далее по балке Холодная Копанка, по сельскохозяйственным угодьям, затем по западной стороне лесной полосы, далее по лесной полосе, затем по балке, далее по лесной полосе, затем по северной стороне лесной полосы до точки стыка 49000 границ Ливенского сельского поселения, Бобровского и Бутурлиновского муниципальных районов.

Протяженность границы Ливенского сельского поселения по смежеству с Бобровским муниципальным районом составляет 8294,1 м.

Общая протяженность границ Ливенского сельского поселения составляет 51758,2 м.

ТЕКСТОВОЕ ОПИСАНИЕ ГРАНИЦ ЛОСЕВСКОГО СЕЛЬСКОГО ПОСЕЛЕНИЯ ПАВЛОВСКОГО МУНИЦИПАЛЬНОГО РАЙОНА ВОРОНЕЖСКОЙ ОБЛАСТИ

I. Линия прохождения границы Лосевского сельского поселения по смежеству с Бобровским муниципальным районом

От точки стыка 46044011 границ Лосевского, Песковского сельских поселений и Бобровского муниципального района линия границы идет в северо-западном направлении по южной границе земель лесного фонда (урочище Поповские Ольхи) в пойме реки Битюг до точки 46044012.

От точки 46044012 линия границы идет в северо-восточном направлении по южной границе земель лесного фонда (урочище Поповские Ольхи) в пойме реки Битюг, затем по южной границе земель лесного фонда (урочище Поповские Ольхи) до точки 46045.

От точки 46045 линия границы идет в юго-восточном направлении по древесно-кустарниковой растительности, затем пересекает полевою дорогу до точки 46046.

От точки 46046 линия границы в северо-восточном направлении пересекает полевою дорогу, затем по южной стороне лесного массива, далее по северной границе земель лесного фонда (урочище Затон), затем по южной стороне лесного массива, пересекает автомобильную дорогу М-4 «Дон» Москва – Воронеж – Ростов-на-Дону – Краснодар – Новороссийск, далее по южной стороне лесной полосы, затем по сельскохозяйственным угодьям

ям, далее по южной стороне лесной полосы, пересекает балку Сухой Яр, затем по полевой дороге вдоль сельскохозяйственных угодий, далее по северной стороне лесной полосы, затем по южной стороне лесной полосы, пересекает балку Ольховатка, по южной стороне лесной полосы, пересекает полевую дорогу, снова по южной стороне лесной полосы, далее по балке до точки стыка 46070 границ Лосевского, Ливенского сельских поселений и Бобровского муниципального района.

Протяженность границы Лосевского сельского поселения по смежеству с Бобровским муниципальным районом составляет 11095,3 м.

II. Линия прохождения границы Лосевского сельского поселения по смежеству с Ливенским сельским поселением

От точки стыка 46070 границ Лосевского, Ливенского сельских поселений и Бобровского муниципального района линия границы идет в юго-западном направлении по балке до точки стыка 20320998 границ Лосевского, Ливенского и Ерышевского сельских поселений.

Протяженность границы Лосевского сельского поселения по смежеству с Ливенским сельским поселением составляет 4248,6 м.

III. Линия прохождения границы Лосевского сельского поселения по смежеству с Ерышевским сельским поселением

От точки стыка 20320998 границ Лосевского, Ерышевского и Ливенского сельских поселений линия границы идет в юго-восточном направлении по балке, пересекает ручей, затем снова по балке, пересекает грунтовую дорогу, по балке, далее по лесной полосе до точки 20321035001.

От точки 20321035001 линия границы идет в юго-западном направлении по западной стороне лесного массива в балке Некрасов Лог до точки 20321035.

От точки 20321035 линия границы идет в юго-восточном направлении по западной стороне лесного массива в балке Некрасов Лог до точки 20321037.

От точки 20321037 линия границы идет в юго-западном направлении по западной стороне лесного массива в балке Некрасов Лог до точки 20321044.

От точки 20321044 линия границы идет в юго-восточном направлении по западной стороне лесного массива в балке Некрасов Лог, затем по балке Некрасов Лог, далее по лесной полосе, пересекает автомобильную дорогу М «Дон» - Березки – Тумановка – с. Лосево, затем по восточной стороне лесной полосы, далее по сельскохозяйственным угодьям до точки 2032107402.

От точки 2032107402 линия границы в юго-западном направлении пересекает балку Яр Водин, затем идет по восточной стороне лесной полосы, далее по западной стороне лесной полосы, затем по сельскохозяйственным угодьям вдоль западной стороны лесной полосы, пересекает балку Дуплятский Яр, далее по сельскохозяйственным угодьям, пересекает балку Савин,

затем по сельскохозяйственным угодьям, пересекает балку до точки стыка 20322510015 границ Лосевского, Ерышевского и Александро-Донского сельских поселений.

Протяженность границы Лосевского сельского поселения по смежеству с Ерышевским сельским поселением составляет 9578,9 м.

IV. Линия прохождения границы Лосевского сельского поселения по смежеству с Александро-Донским сельским поселением

От точки стыка 20322510015 границ Лосевского, Александро-Донского и Ерышевского сельских поселений линия границы идет в юго-западном направлении по балке, затем по сельскохозяйственным угодьям, далее по балке Яр Водин, затем по сельскохозяйственным угодьям, далее по пойме реки Бабка, пересекает реку Бабка, снова по пойме реки Бабка, затем по сельскохозяйственным угодьям до точки 20006266008.

От точки 20006266008 линия границы в северо-западном направлении пересекает автомобильную дорогу М-4 «Дон» Москва – Воронеж – Ростов-на-Дону – Краснодар – Новороссийск, пересекает лесную полосу, далее идет по западной стороне лесной полосы, затем по балке Солонцов Яр, пересекает реку Бабка, далее снова по балке Солонцов Яр, затем по западной стороне лесной полосы, далее по лесной полосе, затем снова по западной стороне лесной полосы до точки 20000256.

От точки 20000256 линия границы идет в юго-западном направлении по сельскохозяйственным угодьям, затем по сельскохозяйственным угодьям вдоль южной стороны лесной полосы, пересекает грунтовую дорогу, далее по древесно-кустарниковой растительности вдоль полевой дороги до точки 2000027205.

От точки 2000027205 линия границы идет в юго-восточном направлении по западной границе земель лесного фонда (урочище Бабские Пески) до точки 2000027204.

От точки 2000027204 линия границы идет в юго-западном направлении по западной границе земель лесного фонда (урочище Бабские Пески) до точки 20000280.

От точки 20000280 линия границы идет в общем северо-западном направлении по южной границе земель лесного фонда (урочище Бабские Пески) вдоль озера Подгорное, затем по южной границе земель лесного фонда (урочище Бабские Пески) до точки 20321233037.

От точки 20321233037 линия границы идет в общем юго-западном направлении по южной границе земель лесного фонда (урочище Бабские Пески), затем по северной границе земель лесного фонда (урочище Травное) до точки 20321233016.

От точки 20321233016 линия границы идет в общем юго-восточном направлении по северной границе земель лесного фонда (урочище Травное), затем по северной стороне земель лесного фонда (урочище Травное), далее снова по северной границе земель лесного фонда (урочище Травное),

затем по северной стороне земель лесного фонда (урочище Большой Затон) до точки 20321233001.

От точки 20321233001 линия границы идет в северо-восточном направлении по северной границе земель лесного фонда (урочище Большой Затон), затем по северной границе земель лесного фонда (урочище Большой Затон) вдоль озера Подгорное до точки 5500013201018.

От точки 5500013201018 линия границы идет в юго-восточном направлении по северной границе земель лесного фонда (урочище Большой Затон) вдоль озера Подгорное до точки 5500013201014.

От точки 5500013201014 линия границы идет в юго-западном направлении по восточной границе земель лесного фонда (урочище Большой Затон) до точки 5500013201007.

От точки 5500013201007 линия границы идет в северо-западном направлении по южной границе земель лесного фонда (урочище Большой Затон), затем по южной границе земель лесного фонда (урочище Травное), далее по реке Дон до точки стыка 5500013201 границ Лосевского, Александро-Донского сельских поселений и Подгоренского муниципального района.

Протяженность границы Лосевского сельского поселения по смежеству с Александро-Донским сельским поселением составляет 29522,4 м.

V. Линия прохождения границы Лосевского сельского поселения по смежеству с Подгоренским муниципальным районом

От точки стыка 5500013201 границ Лосевского, Александро-Донского сельских поселений и Подгоренского муниципального района линия границы идет в северо-западном направлении по середине реки Дон до точки стыка 24320592 границ Лосевского сельского поселения Павловского муниципального района и Белогорьевского, Колодежанского сельских поселений Подгоренского муниципального района.

От точки стыка 24320592 линия границы идет в общем северо-восточном направлении по реке Дон до точки 55000158.

От точки 55000158 линия границы идет в северо-западном направлении по реке Дон до точки 55000162.

От точки 55000162 линия границы идет в юго-западном направлении по середине реки Дон до точки стыка 5500016301 границ Лосевского, Покровского сельских поселений и Подгоренского муниципального района.

Протяженность границы Лосевского сельского поселения по смежеству с Подгоренским муниципальным районом составляет 13079,1 м.

VI. Линия прохождения границы Лосевского сельского поселения по смежеству с Покровским сельским поселением

От точки стыка 5500016301 границ Лосевского, Покровского сельских поселений и Подгоренского муниципального района линия границы идет в северо-западном направлении по реке Дон, затем по пойме реки Битюг вдоль западной стороны урочища Валушное до точки 20005125.

От точки 20005125 линия границы идет в северо-восточном направлении по пойме реки Битюг вдоль западной стороны урочища Валушное до точки 20005055.

От точки 20005055 линия границы идет в северо-западном направлении по пойме реки Битюг вдоль западной стороны урочища Валушное, пересекает реку Битюг, затем по пойме реки Битюг до точки 20004956.

От точки 20004956 линия границы идет в северо-восточном направлении по пойме реки Битюг до точки 20004581.

От точки 20004581 линия границы идет в общем юго-восточном направлении по пойме реки Битюг до точки 20004731.

От точки 20004731 линия границы идет в общем северо-восточном направлении по пойме реки Битюг до точки 20004548.

От точки 20004548 линия границы идет в общем юго-восточном направлении по пойме реки Битюг до точки стыка 20321095 границ Лосевского, Покровского и Песковского сельских поселений.

Протяженность границы Лосевского сельского поселения по смежеству с Покровским сельским поселением составляет 6028,5 м.

VII. Линия прохождения границы Лосевского сельского поселения по смежеству с Песковским сельским поселением

От точки стыка 20321095 границ Лосевского, Песковского и Покровского сельских поселений линия границы идет в юго-западном направлении по пойме реки Битюг до точки 20321097.

От точки 20321097 линия границы идет в общем юго-восточном направлении по пойме реки Битюг, затем по пойме реки Битюжок, пересекает реку Битюжок, далее по пойме реки Битюжок до точки 20321115.

От точки 20321115 линия границы идет в восточном направлении по пойме реки Битюжок до точки 20321117.

От точки 20321117 линия границы идет в северо-восточном направлении по пойме реки Битюжок, пересекает реку Битюжок, далее по пойме реки Битюжок до точки 20322380.

От точки 20322380 линия границы идет в северо-западном направлении по пойме реки Битюжок, затем по пойме реки Битюг до точки 20322367.

От точки 20322367 линия границы идет в северо-восточном направлении по пойме реки Битюг до точки 20321084.

От точки 20321084 линия границы идет в северо-западном направлении по пойме реки Битюг, затем по древесно-кустарниковой растительности до точки 20321068.

От точки 20321068 линия границы идет в северо-восточном направлении по пойме реки Битюг, затем по древесно-кустарниковой растительности, далее по северной границе земель лесного фонда (урочище Пески) до точки 2032107102.

От точки 2032107102 линия границы идет в юго-восточном направлении по северной границе земель лесного фонда (урочище Пески), затем по пойме реки Битюг до точки 20321073.

От точки 20321073 линия границы идет в северо-восточном направлении по пойме реки Битюг до точки 20321029014.

От точки 20321029014 линия границы идет в северном направлении по западной стороне плотины пруда до точки 20321029011.

От точки 20321029011 линия границы идет в северо-западном направлении по пойме реки Битюг, пересекает озеро Гасюков Ерик, затем по пойме реки Битюг до точки 20321029009.

От точки 20321029009 линия границы в северо-восточном направлении пересекает реку Битюг, далее идет по пойме реки Битюг, затем по древесно-кустарниковой растительности, пересекает автомобильную дорогу М «Дон» - с. Грань, далее снова по древесно-кустарниковой растительности, затем по пойме реки Битюг, пересекает реку Битюг, далее снова по пойме реки Битюг до точки 2000222108.

От точки 2000222108 линия границы идет в северо-западном направлении по пойме реки Битюг, затем по реке Битюг до точки стыка 46044011 границ Лосевского, Песковского сельских поселений и Бобровского муниципального района.

Протяженность границы Лосевского сельского поселения по смежеству с Песковским сельским поселением составляет 15961,2 м.

Общая протяженность границ Лосевского сельского поселения составляет 89514 м.

ТЕКСТОВОЕ ОПИСАНИЕ ГРАНИЦ ПЕСКОВСКОГО СЕЛЬСКОГО ПОСЕЛЕНИЯ ПАВЛОВСКОГО МУНИЦИПАЛЬНОГО РАЙОНА ВОРОНЕЖСКОЙ ОБЛАСТИ

I. Линия прохождения границы Песковского сельского поселения по смежеству с Лискинским муниципальным районом

От точки стыка 20000569 границ Песковского, Покровского сельских поселений и Лискинского муниципального района линия границы идет в северо-восточном направлении по южной стороне лесной полосы, пересекает балку Глубокий Яр, далее по южной стороне лесной полосы, пересекает балку Лопасная, по южной стороне лесной полосы, пересекает грунтовую дорогу, затем по южной стороне лесной полосы, по балке Сумная, по южной стороне лесной полосы, вновь по балке Сумная, по южной стороне лесной полосы, по сельскохозяйственным угодьям до точки стыка 46000 границ Песковского сельского поселения, Лискинского и Бобровского муниципальных районов.

Протяженность границы Песковского сельского поселения по смежеству с Лискинским муниципальным районом составляет 3791,6 м.

II. Линия прохождения границы Песковского сельского поселения по смежеству с Бобровским муниципальным районом

От точки стыка 46000 границ Песковского сельского поселения, Бобровского и Лискинского муниципальных районов линия границы идет в юго-восточном направлении по сельскохозяйственным угодьям вдоль восточной стороны лесной полосы, затем по восточной стороне лесной полосы, далее по балке Сколбин Яр, вновь по восточной стороне лесной полосы, затем по балке Сколбин Яр, далее по восточной стороне лесной полосы до точки 4600501.

От точки 4600501 линия границы идет в северо-восточном направлении по лесной полосе, затем по полевой дороге вдоль сельскохозяйственных угодий, пересекает полевую дорогу, далее по полевой дороге вдоль сельскохозяйственных угодий до точки 46010.

От точки 46010 линия границы идет в юго-восточном направлении по западной и южной границам земель лесного фонда (урочище Большой Лес) до точки 46031.

От точки 46031 линия границы идет в северо-восточном направлении по южной границе земель лесного фонда (урочище Большой Лес) до точки 46036.

От точки 46036 линия границы идет в юго-восточном направлении по южной границе земель лесного фонда (урочище Большой Лес) до точки 46041.

От точки 46041 линия границы идет в юго-восточном направлении по южной границе земель лесного фонда (урочище Большой Лес) до точки 46042.

От точки 46042 линия границы идет в северо-восточном направлении по южной границе земель лесного фонда (урочище Большой Лес), затем пересекает реку Битюг до точки 460440002.

От точки 460440002 линия границы идет в юго-западном направлении по западной границе земель лесного фонда (урочище Поповские Ольхи) в пойме реки Битюг до точки 460440005.

От точки 460440005 линия границы идет в общем юго-восточном направлении по западной и южной границам земель лесного фонда (урочище Поповские Ольхи) в пойме реки Битюг до точки 460440045.

От точки 460440045 линия границы идет в северо-восточном направлении по южной границе земель лесного фонда (урочище Поповские Ольхи) в пойме реки Битюг до точки стыка 46044011 границ Песковского, Лосевского сельских поселений и Бобровского муниципального района.

Протяженность границы Песковского сельского поселения по смежеству с Бобровским муниципальным районом составляет 12958,1 м.

III. Линия прохождения границы Песковского сельского поселения по смежеству с Лосевским сельским поселением

От точки стыка 46044011 границ Песковского, Лосевского сельских поселений и Бобровского муниципального района линия границы идет в

юго-восточном направлении по реке Битюг, затем по пойме реки Битюг до точки 2000222108.

От точки 2000222108 линия границы идет в юго-западном направлении по пойме реки Битюг, пересекает реку Битюг, снова по пойме реки Битюг, далее по древесно-кустарниковой растительности, пересекает автомобильную дорогу М «Дон» - с. Грань, снова по древесно-кустарниковой растительности, затем по пойме реки Битюг, пересекает реку Битюг до точки 20321029009.

От точки 20321029009 линия границы идет в юго-восточном направлении по пойме реки Битюг, пересекает озеро Гасюков Ерик, затем по пойме реки Битюг до точки 20321029011.

От точки 20321029011 линия границы идет в южном направлении по западной стороне плотины пруда до точки 20321029014.

От точки 20321029014 линия границы идет в юго-западном направлении по пойме реки Битюг до точки 20321073.

От точки 20321073 линия границы идет в северо-западном направлении по пойме реки Битюг, затем по северной границе земель лесного фонда (урочище Пески) до точки 2032107102.

От точки 2032107102 линия границы идет в юго-западном направлении по северной границе земель лесного фонда (урочище Пески), далее по древесно-кустарниковой растительности, затем по пойме реки Битюг до точки 20321068.

От точки 20321068 линия границы идет в юго-восточном направлении по древесно-кустарниковой растительности, затем по пойме реки Битюг до точки 20321084.

От точки 20321084 линия границы идет в юго-западном направлении по пойме реки Битюг до точки 20322367.

От точки 20322367 линия границы идет в юго-восточном направлении по пойме реки Битюг, далее по пойме реки Битюжок до точки 20322380.

От точки 20322380 линия границы идет в юго-западном направлении по пойме реки Битюжок, пересекает реку Битюжок, затем по пойме реки Битюжок до точки 20321117.

От точки 20321117 линия границы идет в западном направлении по пойме реки Битюжок до точки 20321115.

От точки 20321115 линия границы идет в общем северо-западном направлении по пойме реки Битюжок, пересекает реку Битюжок, затем по пойме реки Битюжок, далее по пойме реки Битюг до точки 20321097.

От точки 20321097 линия границы идет северо-восточном направлении по пойме реки Битюг до точки стыка 20321095 границ Песковского, Лосевского и Покровского сельских поселений.

Протяженность границы Песковского сельского поселения по смежеству с Лосевским сельским поселением составляет 15961,2 м.

IV. Линия прохождения границы Песковского сельского поселения по смежеству с Покровским сельским поселением

От точки стыка 20321095 границ Песковского, Покровского и Лосевского сельских поселений линия границы идет в северо-восточном направлении по пойме реки Битюг, затем по балке, далее по сельскохозяйственным угодьям до точки 2032105805.

От точки 2032105805 линия границы идет в северо-западном направлении по сельскохозяйственным угодьям, затем по балке, далее по сельскохозяйственным угодьям, затем по восточной стороне лесной полосы, далее по лесной полосе, затем по сельскохозяйственным угодьям, далее по восточной стороне лесной полосы, затем по лесной полосе, пересекает балку Кизка, далее по восточной стороне лесной полосы, пересекает автомобильную дорогу М «Дон» - с. Грань, затем по восточной стороне лесной полосы, пересекает балку Олейников Яр, далее по западной стороне лесной полосы вдоль лесного массива, пересекает овраг, затем по западной стороне лесной полосы, далее по лесной полосе, затем по сельскохозяйственным угодьям вдоль южной стороны лесной полосы до точки 20320978.

От точки 20320978 линия границы идет в юго-западном направлении по сельскохозяйственным угодьям вдоль южной стороны лесной полосы до точки 20320982.

От точки 20320982 линия границы идет в северо-западном направлении по лесной полосе, пересекает полевую дорогу, пересекает балку Березовская, затем по сельскохозяйственным угодьям вдоль южной стороны лесной полосы, пересекает балку Жолобино, снова по сельскохозяйственным угодьям вдоль южной стороны лесной полосы до точки 20001366.

От точки 20001366 линия границы идет в северо-восточном направлении по краю лесной полосы, затем по восточной стороне лесной полосы, далее по западной стороне урочища Дубовый Куст, затем по сельскохозяйственным угодьям вдоль восточной стороны лесной полосы до точки 20000581.

От точки 20000581 линия границы идет в северо-западном направлении по сельскохозяйственным угодьям вдоль восточной стороны лесной полосы, затем по лесной полосе до точки стыка 20000569 границ Песковского, Покровского сельских поселений и Лискинского муниципального района.

Протяженность границы Песковского сельского поселения по смежеству с Покровским сельским поселением составляет 19868,2 м.

Общая протяженность границ Песковского сельского поселения составляет 52579,1 м.

ТЕКСТОВОЕ ОПИСАНИЕ ГРАНИЦ ПЕТРОВСКОГО СЕЛЬСКОГО ПОСЕЛЕНИЯ ПАВЛОВСКОГО МУНИЦИПАЛЬНОГО РАЙОНА ВОРОНЕЖСКОЙ ОБЛАСТИ

I. Линия прохождения границы Петровского сельского поселения по смежеству с Воронцовским сельским поселением

От точки стыка 20000120 границ Петровского, Воронцовского и Александро-Донского сельских поселений линия границы идет в юго-восточном направлении по западной стороне Александровского участкового лесничества Воронцовского лесничества (земли лесного фонда), затем по западной стороне Александровского участкового лесничества Воронцовского лесничества (земли лесного фонда) вдоль приусадебных земельных участков поселка Копанки, далее по западной и южной сторонам Александровского участкового лесничества Воронцовского лесничества (земли лесного фонда) до точки 20321187029.

От точки 20321187029 линия границы идет в северо-восточном направлении по южной стороне Александровского участкового лесничества Воронцовского лесничества (земли лесного фонда) до точки стыка 20321187020 границ Петровского, Воронцовского и Александровского сельских поселений.

Протяженность границы Петровского сельского поселения по смежеству с Воронцовским сельским поселением составляет 10953,7 м.

II. Линия прохождения границы Петровского сельского поселения по смежеству с Александровским сельским поселением

От точки стыка 20321187020 границ Петровского, Александровского и Воронцовского сельских поселений линия границы идет в юго-восточном направлении по древесно-кустарниковой растительности, затем по пойме реки Осередь, пересекает реку Осередь, далее снова по пойме реки Осередь до точки 20321290.

От точки 20321290 линия границы идет в северо-восточном направлении по пойме реки Осередь до точки 20321281.

От точки 20321281 линия границы идет в юго-восточном направлении по пойме реки Осередь, пересекает полевую дорогу, затем по сельскохозяйственным угодьям, далее по южной стороне лесной полосы, затем по сельскохозяйственным угодьям, далее по южной стороне лесной полосы, затем по краю лесной полосы, пересекает автомобильную дорогу «Павловск – Калач – Петропавловка» - Бутурлиновка, далее по южной стороне лесной полосы, пересекает Юго-Восточную железную дорогу, затем по южной стороне лесной полосы, далее по пойме реки Яр Даниловский, пересекает реку Яр Даниловский, затем по пойме реки Яр Даниловский до точки 20007758.

От точки 20007758 линия границы идет в северо-восточном направлении по пойме реки Яр Даниловский до точки 20007728.

От точки 20007728 линия границы идет в юго-восточном направлении по пойме реки Яр Даниловский, пересекает реку Яр Даниловский, пересекает мелиоративные каналы, затем по пойме реки Яр Даниловский до точки 20000371.

От точки 20000371 линия границы идет в юго-западном направлении по пойме реки Яр Даниловский вдоль мелиоративного канала до точки 20000372.

От точки 20000372 линия границы идет в юго-восточном направлении по западной стороне лесной полосы, затем по сельскохозяйственным угодьям, далее по западной стороне лесной полосы, затем по восточной стороне балки Белая Горка, далее по западной стороне лесной полосы до точки стыка 20000376 границ Петровского, Александровского и Гаврильского сельских поселений.

Протяженность границы Петровского сельского поселения по смежеству с Александровским сельским поселением составляет 14574 м.

III. Линия прохождения границы Петровского сельского поселения по смежеству с Гаврильским сельским поселением

От точки стыка 20000376 границ Петровского, Гаврильского и Александровского сельских поселений линия границы идет в юго-западном направлении по южной стороне лесной полосы, затем по балке Белая Горка, далее по южной стороне лесной полосы, пересекает полевую дорогу, затем снова по южной стороне лесной полосы до точки 20000395.

От точки 20000395 линия границы идет в юго-восточном направлении по западной стороне лесной полосы, затем по балке, далее по западной стороне лесной полосы до точки 20000396.

От точки 20000396 линия границы идет в юго-западном направлении по балке, затем по южной стороне лесной полосы, далее по лесной полосе до точки 2032138605.

От точки 2032138605 линия границы идет в северо-западном направлении по западной стороне лесной полосы, затем по балке Гадючкин Яр до точки 2032138604.

От точки 2032138604 линия границы идет в юго-западном направлении по балке Гадючкин Яр, затем по лесной полосе, далее по краю лесной полосы, затем по южной стороне лесной полосы, далее по лесной полосе до точки 2032138602.

От точки 2032138602 линия границы идет в северо-западном направлении по сельскохозяйственным угодьям, пересекает полевую дорогу, затем по балке Гадючкин Яр до точки 20321386.

От точки 20321386 линия границы идет в общем юго-западном направлении по балке Гадючкин Яр, затем по балке Гадючка, далее по сельскохозяйственным угодьям, затем по краю лесной полосы, далее по сельскохозяйственным угодьям, затем по южной стороне лесной полосы, пересекает автомобильную дорогу Павловск – Калач – Петропавловка, далее по сельскохозяйственным угодьям, затем по южной стороне лесной полосы до точки 20000402009.

От точки 20000402009 линия границы идет в юго-восточном направлении по сельскохозяйственным угодьям вдоль восточной стороны садоводческого товарищества, затем по краю лесной полосы до точки 20000402007.

От точки 20000402007 линия границы идет в юго-западном направлении по восточной стороне лесной полосы, пересекает балку Рудавец, затем

по сельскохозяйственным угодьям, далее по восточной стороне лесной полосы до точки стыка 20000402 границ Петровского, Гаврильского и Елизаветовского сельских поселений.

Протяженность границы Петровского сельского поселения по смежеству с Гаврильским сельским поселением составляет 13125,1 м.

IV. Линия прохождения границы Петровского сельского поселения по смежеству с Елизаветовским сельским поселением

От точки стыка 20000402 границ Петровского, Елизаветовского и Гаврильского сельских поселений линия границы идет в северо-западном направлении по западной стороне лесной полосы, затем по сельскохозяйственным угодьям, далее по западной стороне лесной полосы, пересекает автомобильную дорогу Павловск – Калач – Петропавловка, затем снова по западной стороне лесной полосы до точки 20010642.

От точки 20010642 линия границы идет в северо-восточном направлении по сельскохозяйственным угодьям вдоль садоводческого товарищества, пересекает полевую дорогу, затем по сельскохозяйственным угодьям, далее по сельскохозяйственным угодьям вдоль восточной стороны лесной полосы до точки 20321380.

От точки 20321380 линия границы идет в общем северо-западном направлении по западной стороне лесной полосы, затем по лесной полосе, далее по южной стороне полосы отвода Юго-Восточной железной дороги, пересекает Юго-Восточную железную дорогу, затем по западной стороне лесной полосы, далее по лесной полосе, пересекает автомобильную дорогу «Павловск – Калач – Петропавловка» - Бутурлиновка до точки 20321358006.

От точки 20321358006 линия границы идет в северо-восточном направлении по западной стороне полосы отвода автомобильной дороги «Павловск – Калач – Петропавловка» - Бутурлиновка до точки 20321358017.

От точки 20321358017 линия границы идет в общем северо-западном направлении по северной стороне автомобильной дороги вдоль садоводческого товарищества «Сирень», затем по южной стороне фруктового сада до точки 20006953006.

От точки 20006953006 линия границы идет в северо-восточном направлении по западной стороне фруктового сада, затем по северной стороне садоводческого товарищества «Сирень» до точки 20006953009.

От точки 20006953009 линия границы идет в общем северо-западном направлении по северной стороне садоводческого товарищества «Сирень» до точки 20006953020.

От точки 20006953020 линия границы идет в северо-восточном направлении по пойме реки Осередь, пересекает реку Осередь, затем снова по пойме реки Осередь до точки 20008814.

От точки 20008814 линия границы идет в юго-западном направлении по пойме реки Осередь до точки 20008825.

От точки 20008825 линия границы идет в северо-западном направлении по реке Осередь, затем по древесно-кустарниковой растительности вдоль реки Осередь, пересекает реку Осередь, далее по пойме реки Осередь до точки 20008786.

От точки 20008786 линия границы идет в юго-западном направлении по древесно-кустарниковой растительности вдоль реки Осередь до точки 20008797.

От точки 20008797 линия границы идет в северо-западном направлении по древесно-кустарниковой растительности вдоль реки Осередь, затем по правому берегу реки Осередь, далее по реке Осередь до точки 20008726.

От точки 20008726 линия границы идет в юго-западном направлении по правому берегу реки Осередь до точки 20008775.

От точки 20008775 линия границы идет в общем южном направлении по правому берегу реки Осередь, затем по реке Осередь, далее по древесно-кустарниковой растительности вдоль реки Осередь до точки 20009399.

От точки 20009399 линия границы идет в юго-западном направлении по пойме реки Осередь до точки 2000946601.

От точки 2000946601 линия границы идет в северо-западном направлении по пойме реки Осередь, затем по сельскохозяйственным угодьям до точки 2000946604.

От точки 2000946604 линия границы идет в юго-западном направлении по грунтовой дороге от поселка Заосередные Сады до поселка Рассвет, затем по сельскохозяйственным угодьям, далее по лесному массиву, затем по сельскохозяйственным угодьям до точки 20321365.

От точки 20321365 линия границы идет в общем северо-западном направлении по сельскохозяйственным угодьям, пересекает грунтовую дорогу от поселка Заосередные Сады до поселка Рассвет, затем по сельскохозяйственным угодьям, далее по южной границе земель лесного фонда (урочище Хвощинское), затем по грунтовой дороге от поселка Заосередные Сады до поселка Рассвет до точки 20321365016.

От точки 20321365016 линия границы в юго-западном направлении пересекает грунтовую дорогу от поселка Заосередные Сады до поселка Рассвет, далее идет по лесному массиву, затем по сельскохозяйственным угодьям до точки стыка 20321357 границ Петровского, Елизаветовского и Александро-Донского сельских поселений.

Протяженность границы Петровского сельского поселения по смежеству с Елизаветовским сельским поселением составляет 2032,5 м.

V. Линия прохождения границы Петровского сельского поселения по смежеству с Александро-Донским сельским поселением

От точки стыка 20321357 границ Петровского, Александро-Донского и Елизаветовского сельских поселений линия границы идет в общем северо-западном направлении по сельскохозяйственным угодьям, пересекает грунтовую дорогу, затем по восточной стороне земель лесного фонда (уро-

чище Студеный Лес), далее по границе земель лесного фонда (урочище Студеный Лес и урочище Хвощинское), затем снова по восточной стороне земель лесного фонда (урочище Студеный Лес) до точки 20321341.

От точки 20321341 линия границы идет в северо-восточном направлении по восточной стороне земель лесного фонда (урочище Студеный Лес), затем по сельскохозяйственным угодьям, далее по балке, затем по лесной полосе, далее по восточной стороне лесной полосы до точки 20000415.

От точки 20000415 линия границы идет в северо-западном направлении по лесной полосе, затем по южной стороне лесной полосы до точки 20000418.

От точки 20000418 линия границы идет в северо-восточном направлении по восточной стороне лесной полосы, затем по сельскохозяйственным угодьям вдоль полевой дороги, далее по краю лесной полосы, затем по балке Городская до точки 20008060.

От точки 20008060 линия границы идет в северо-западном направлении по балке Городская, затем по балке Московская до точки 20007713.

От точки 20007713 линия границы идет в северо-восточном направлении по балке Московская до точки 20007625.

От точки 20007625 линия границы идет в северо-западном направлении по балке Московская, затем по полевой дороге вдоль восточной стороны лесной полосы до точки 20007497.

От точки 20007497 линия границы идет в северо-восточном направлении по сельскохозяйственным угодьям вдоль южной стороны грунтовой дороги до точки 20007492.

От точки 20007492 линия границы в северо-западном направлении пересекает грунтовую дорогу до точки 20321319.

От точки 20321319 линия границы идет в северо-восточном направлении по западной стороне лесной полосы, затем по северной стороне лесной полосы, далее по сельскохозяйственным угодьям вдоль полевой дороги, снова по северной стороне лесной полосы, пересекает полевую дорогу до точки 20321200006.

От точки 20321200006 линия границы идет в северо-западном направлении по сельскохозяйственным угодьям, затем по восточной стороне лесной полосы, по сельскохозяйственным угодьям, по краю лесной полосы, снова по сельскохозяйственным угодьям, далее по западной стороне лесной полосы, затем по балке Бабка до точки 20321189.

От точки 20321189 линия границы идет в северо-восточном направлении по балке Бабка до точки стыка 20000120 границ Петровского, Александро-Донского и Воронцовского сельских поселений.

Протяженность границы Петровского сельского поселения по смежеству с Александро-Донским сельским поселением составляет 16985,4 м.

Общая протяженность границ Петровского сельского поселения составляет 75870,7 м.

**ТЕКСТОВОЕ ОПИСАНИЕ
ГРАНИЦ ПОКРОВСКОГО СЕЛЬСКОГО ПОСЕЛЕНИЯ
ПАВЛОВСКОГО МУНИЦИПАЛЬНОГО РАЙОНА
ВОРОНЕЖСКОЙ ОБЛАСТИ**

I. Линия прохождения границы Покровского сельского поселения по смежеству с Лискинским муниципальным районом

От точки стыка 45000 границ Покровского сельского поселения, Лискинского и Каменского муниципальных районов линия границы идет в юго-восточном направлении по реке Дон, далее по границе земель лесного фонда (урочище Прияр и урочище Новомаксимовское), пересекает озеро, снова по границе земель лесного фонда (урочище Прияр и урочище Новомаксимовское), далее по южной границе земель лесного фонда (урочище Прияр), пересекает озеро Ольховатое, вновь по южной границе земель лесного фонда (урочище Прияр) до точки 45009.

От точки 45009 линия границы идет в северо-восточном направлении по южной границе земель лесного фонда (урочище Прияр) до точки 45011.

От точки 45011 линия границы в юго-восточном направлении пересекает древесно-кустарниковую растительность до точки 45012.

От точки 45012 линия границы идет в северо-восточном направлении по южной стороне лесной полосы вдоль границы Донского участкового лесничества Давыдовского лесничества (земли лесного фонда), далее по южной стороне лесной полосы, пересекает полевую дорогу, по южной стороне лесной полосы до точки стыка 20000569 границ Покровского, Песковского сельских поселений и Лискинского муниципального района.

Протяженность границы Покровского сельского поселения по смежеству с Лискинским муниципальным районом составляет 5887,4 м.

II. Линия прохождения границы Покровского сельского поселения по смежеству с Песковским сельским поселением

От точки стыка 20000569 границ Покровского, Песковского сельских поселений и Лискинского муниципального района линия границы идет в юго-восточном направлении по лесной полосе, затем по сельскохозяйственным угодьям вдоль восточной стороны лесной полосы до точки 20000581.

От точки 20000581 линия границы идет в юго-западном направлении по сельскохозяйственным угодьям вдоль восточной стороны лесной полосы, затем по западной стороне урочища Дубовый Куст, по восточной стороне лесной полосы, далее по краю лесной полосы до точки 20001366.

От точки 20001366 линия границы идет в юго-восточном направлении по сельскохозяйственным угодьям вдоль южной стороны лесной полосы, затем пересекает балку Жолобино, далее снова по сельскохозяйственным угодьям вдоль южной стороны лесной полосы, пересекает балку Березовская, пересекает полевую дорогу, затем по лесной полосе до точки 20320982.

От точки 20320982 линия границы идет в северо-восточном направлении по сельскохозяйственным угодьям вдоль южной стороны лесной полосы до точки 20320978.

От точки 20320978 линия границы идет в юго-восточном направлении по сельскохозяйственным угодьям вдоль южной стороны лесной полосы, по лесной полосе, затем по западной стороне лесной полосы, пересекает овраг, далее по западной стороне лесной полосы вдоль лесного массива, пересекает балку Олейников Яр, затем по восточной стороне лесной полосы, пересекает автомобильную дорогу М «Дон» - с. Грань, далее по восточной стороне лесной полосы, пересекает балку Кизка, затем по лесной полосе, далее по восточной стороне лесной полосы, затем по сельскохозяйственным угодьям, далее по лесной полосе, затем по восточной стороне лесной полосы, далее по сельскохозяйственным угодьям, затем по балке, далее по сельскохозяйственным угодьям до точки 2032105805.

От точки 2032105805 линия границы идет в юго-западном направлении по сельскохозяйственным угодьям, затем по балке, далее по пойме реки Битюг до точки стыка 20321095 границ Покровского, Песковского и Лосевского сельских поселений.

Протяженность границы Покровского сельского поселения по смежеству с Песковским сельским поселением составляет 19868,2 м.

III. Линия прохождения границы Покровского сельского поселения по смежеству с Лосевским сельским поселением.

От точки стыка 20321095 границ Покровского, Лосевского и Песковского сельских поселений линия границы идет в общем северо-западном направлении по пойме реки Битюг до точки 20004548.

От точки 20004548 линия границы идет в общем юго-западном направлении по пойме реки Битюг до точки 20004731.

От точки 20004731 линия границы идет в общем северо-западном направлении по пойме реки Битюг до точки 20004581.

От точки 20004581 линия границы идет в юго-западном направлении по пойме реки Битюг до точки 20004956.

От точки 20004956 линия границы идет в юго-восточном направлении по пойме реки Битюг, затем пересекает реку Битюг, далее по пойме реки Битюг вдоль западной стороны урочища Валушное до точки 20005055.

От точки 20005055 линия границы идет в юго-западном направлении по пойме реки Битюг вдоль западной стороны урочища Валушное до точки 20005125.

От точки 20005125 линия границы идет в юго-восточном направлении по пойме реки Битюг вдоль западной стороны урочища Валушное, затем по реке Дон до точки стыка 5500016301 границ Покровского, Лосевского сельских поселений и Подгоренского муниципального района.

Протяженность границы Покровского сельского поселения по смежеству с Лосевским сельским поселением составляет 6028,5 м.

IV. Линия прохождения границы Покровского сельского поселения по смежеству с Подгоренским муниципальным районом

От точки стыка 5500016301 границ Покровского, Лосевского сельских поселений и Подгоренского муниципального района линия границы идет в юго-западном направлении по середине реки Дон до точки 55000170.

От точки 55000170 линия границы идет в северо-западном направлении по середине реки Дон до точки стыка 24000430 границ Покровского сельского поселения Павловского муниципального района и Колодежанского, Юдинского сельских поселений Подгоренского муниципального района.

От точки стыка 24000430 линия границы идет в северо-западном направлении по середине реки Дон до точки стыка 75000 границ Покровского сельского поселения, Каменского и Подгоренского муниципальных районов.

Протяженность границы Покровского сельского поселения по смежеству с Подгоренским муниципальным районом составляет 21367,2 м.

V. Линия прохождения границы Покровского сельского поселения по смежеству с Каменским муниципальным районом

От точки стыка 75000 границ Покровского сельского поселения, Каменского и Подгоренского муниципальных районов линия границы идет в общем северо-восточном направлении по реке Дон до точки стыка 45000 границ Покровского сельского поселения, Каменского и Лискинского муниципальных районов.

Протяженность границы Покровского сельского поселения по смежеству с Каменским муниципальным районом составляет 4012,8 м.

Общая протяженность границ Покровского сельского поселения составляет 57164,1 м.

ТЕКСТОВОЕ ОПИСАНИЕ ГРАНИЦ РУССКО-БУЙЛОВСКОГО СЕЛЬСКОГО ПОСЕЛЕНИЯ ПАВЛОВСКОГО МУНИЦИПАЛЬНОГО РАЙОНА ВОРОНЕЖСКОЙ ОБЛАСТИ

I. Линия прохождения границы Русско-Буйловского сельского поселения по смежеству с городским поселением - город Павловск

От точки стыка 55000046 границ Русско-Буйловского сельского поселения, городского поселения – город Павловск и Подгоренского муниципального района линия границы идет в северо-восточном направлении по реке Дон, затем по границе земель лесного фонда (урочище Малый Лес и урочище Русско-Буйловское) до точки 20000438012.

От точки 20000438012 линия границы идет в юго-восточном направлении по границе земель лесного фонда (урочище Малый Лес и урочище Русско-Буйловское) до точки 20000438011.

От точки 20000438011 линия границы идет в юго-западном направлении по границе земель лесного фонда (урочище Сосна и урочище Русско-Буйловское) до точки 20000438008.

От точки 20000438008 линия границы идет в юго-восточном направлении по границе земель лесного фонда (урочище Сосна и урочище Русско-Буйловское) до точки 20321828025.

От точки 20321828025 линия границы идет в юго-западном направлении по восточной границе земель лесного фонда (урочище Русско-Буйловское) до точки 20321828017.

От точки 20321828017 линия границы идет в северо-восточном направлении по северной стороне лесной полосы, затем по сельскохозяйственным угодьям, пересекает лесную полосу, далее снова по сельскохозяйственным угодьям до точки 20321828014.

От точки 20321828014 линия границы идет в юго-западном направлении по сельскохозяйственным угодьям вдоль восточной стороны лесного массива, затем по сельскохозяйственным угодьям до точки 20321828008.

От точки 20321828008 линия границы идет в юго-восточном направлении по сельскохозяйственным угодьям, затем по западной и южной сторонам фруктового сада, далее по древесно-кустарниковой растительности вдоль южной стороны фруктового сада, пересекает полевую дорогу до точки 20321828.

От точки 20321828 линия границы идет в северо-восточном направлении полевой дороге вдоль южной стороны фруктовых садов, затем по автомобильной дороге М-4 «Дон» Москва – Воронеж – Ростов-на-Дону – Краснодар – Новороссийск до точки 20321674045.

От точки 20321674045 линия границы идет в северном направлении по автомобильной дороге М-4 «Дон» Москва – Воронеж – Ростов-на-Дону – Краснодар – Новороссийск до точки 20321674038.

От точки 20321674038 линия границы идет в северо-восточном направлении по автомобильной дороге М-4 «Дон» Москва – Воронеж – Ростов-на-Дону – Краснодар – Новороссийск, затем по восточной стороне полосы отвода автомобильной дороги М-4 «Дон» Москва – Воронеж – Ростов-на-Дону – Краснодар – Новороссийск, далее по грунтовой дороге вдоль южной стороны лесной полосы, затем по грунтовой дороге до точки стыка 20321674010 границ Русско-Буйловского, Елизаветовского сельских поселений и городского поселения – город Павловск.

Протяженность границы Русско-Буйловского сельского поселения по смежеству с городским поселением - город Павловск составляет 13682,3 м.

II. Линия прохождения границы Русско-Буйловского сельского поселения по смежеству с Елизаветовским сельским поселением

От точки стыка 20321674010 границ Русско-Буйловского, Елизаветовского сельских поселений и городского поселения – город Павловск линия границы идет в юго-восточном направлении по автомобильной дороге от поселка Шкурлат 3-й до автомобильной дороги М-4 «Дон» Москва – Во-

ронез – Ростов-на-Дону – Краснодар – Новороссийск, затем по западной стороне автомобильной дороги от поселка Шкурлат 3-й до автомобильной дороги М-4 «Дон» Москва – Воронеж – Ростов-на-Дону – Краснодар – Новороссийск до точки 2032167401007.

От точки 2032167401007 линия границы в северо-восточном направлении пересекает автомобильную дорогу от поселка Шкурлат 3-й до автомобильной дороги М-4 «Дон» Москва – Воронеж – Ростов-на-Дону – Краснодар – Новороссийск, пересекает подъездные железнодорожные пути, далее идет по промышленной зоне Шкурлатовского месторождения гранита, затем по краю лесной полосы, пересекает полевую дорогу до точки 20321421003.

От точки 20321421003 линия границы идет в юго-восточном направлении по западной стороне лесной полосы до точки 20321421004.

От точки 20321421004 линия границы идет в северо-восточном направлении по южной стороне лесной полосы до точки 20321421005.

От точки 20321421005 линия границы идет в юго-восточном направлении по западной стороне автомобильной дороги Гаврильские Сады – Преображенка, пересекает автомобильную дорогу Гаврильские Сады – Преображенка, затем по восточной стороне автомобильной дороги Гаврильские Сады – Преображенка, далее по сельскохозяйственным угодьям до точки 20321421009.

От точки 20321421009 линия границы идет в северо-восточном направлении по сельскохозяйственным угодьям, пересекает полевую дорогу, затем по сельскохозяйственным угодьям вдоль приусадебных земельных участков села Преображенка до точки 20321421012.

От точки 20321421012 линия границы идет в общем юго-восточном направлении по пойме реки Гаврило до точки 20321434.

От точки 20321434 линия границы идет в северо-восточном направлении по пойме реки Гаврило, пересекает реку Гаврило, снова по пойме реки Гаврило, пересекает полевую дорогу, затем по балке, далее по краю лесной полосы, затем по сельскохозяйственным угодьям до точки 20321423.

От точки 20321423 линия границы идет в юго-восточном направлении по западной стороне лесной полосы до точки стыка 20321433 границ Русско-Буйловского, Елизаветовского и Гаврильского сельских поселений.

Протяженность границы Русско-Буйловского сельского поселения по смежеству с Елизаветовским сельским поселением составляет 5931,7 м.

III. Линия прохождения границы Русско-Буйловского сельского поселения по смежеству с Гаврильским сельским поселением

От точки стыка 20321433 границ Русско-Буйловского, Гаврильского и Елизаветовского сельских поселений линия границы идет в юго-восточном направлении по сельскохозяйственным угодьям вдоль полевой дороги, пересекает полевую дорогу, пересекает балку Волчий Яр до точки 20000565014.

От точки 20000565014 линия границы идет в северо-западном направлении по лесной полосе до точки 20000565013.

От точки 20000565013 линия границы идет в юго-западном направлении по южной стороне лесной полосы, затем по сельскохозяйственным угодьям, далее по склону правого берега реки Гаврило до точки 20000565009.

От точки 20000565009 линия границы идет в юго-восточном направлении по правому берегу реки Гаврило, пересекает реку Гаврило, затем по левому берегу реки Гаврило, далее по западной стороне плотины, затем по полевой дороге, далее по сельскохозяйственным угодьям вдоль полевой дороги, пересекает автомобильную дорогу Шкурлат 3-й – Малая Казинка, затем по балке Хлебный Яр до точки 20011653.

От точки 20011653 линия границы идет в северо-восточном направлении по сельскохозяйственным угодьям вдоль балки Хлебный Яр до точки 20321458021.

От точки 20321458021 линия границы идет в общем юго-восточном направлении по сельскохозяйственным угодьям вдоль балки Хлебный Яр, затем по сельскохозяйственным угодьям вдоль южной стороны лесной полосы, далее по лесной полосе, затем по краю лесной полосы до точки стыка 20321458 границ Русско-Буйловского, Гаврильского сельских поселений и Верхнемамонского муниципального района.

Протяженность границы Русско-Буйловского сельского поселения по смежеству с Гаврильским сельским поселением составляет 8186,7 м.

IV. Линия прохождения границы Русско-Буйловского сельского поселения по смежеству с Верхнемамонским муниципальным районом

От точки стыка 20321458 границ Русско-Буйловского, Гаврильского сельских поселений и Верхнемамонского муниципального района линия границы идет в юго-западном направлении по лесной полосе, затем по балке Соленый Яр, далее по пруду до точки 56075014.

От точки 56075014 линия границы идет в северо-западном направлении по пруду, затем по балке Соленый Яр до точки 5607502.

От точки 5607502 линия границы идет в юго-западном направлении по балке Соленый Яр, затем по сельскохозяйственным угодьям, далее по южной стороне лесной полосы до точки 06001227.

От точки 06001227 линия границы идет в юго-западном направлении по южной стороне лесной полосы до точки 56066.

От точки 56066 линия границы идет в юго-восточном направлении по восточной стороне лесной полосы, затем по лесной полосе до точки 56063.

От точки 56063 линия границы идет в юго-западном направлении по восточной стороне лесной полосы, затем по грунтовой дороге до точки 5606201.

От точки 5606201 линия границы идет в юго-восточном направлении по восточной стороне полосы отвода автомобильной дороги М-4 «Дон» Москва – Воронеж – Ростов-на-Дону – Краснодар – Новороссийск, затем

пересекает автомобильную дорогу М-4 «Дон» Москва – Воронеж – Ростов-на-Дону – Краснодар – Новороссийск, далее по древесно-кустарниковой растительности, пересекает реку Казинка, затем по древесно-кустарниковой растительности до точки 5606002.

От точки 5606002 линия границы идет в юго-западном направлении по древесно-кустарниковой растительности, затем пересекает лесную полосу до точки 56060.

От точки 56060 линия границы идет в юго-восточном направлении по сельскохозяйственным угодьям, затем по лесной полосе, по сельскохозяйственным угодьям, далее по западной стороне лесной полосы, затем по сельскохозяйственным угодьям, далее по западной стороне лесной полосы до точки 56054.

От точки 56054 линия границы идет в юго-западном направлении по южной стороне лесной полосы до точки стыка 06610135 границ Русско-Буйловского сельского поселения Павловского муниципального района и Верхнемамонского, Лозовского 1-го сельских поселений Верхнемамонского муниципального района.

От точки стыка 06610135 линия границы в юго-западном направлении пересекает лесную полосу, далее идет по южной стороне лесной полосы, затем по сельскохозяйственным угодьям вдоль полевой дороги до точки 56051.

От точки 56051 линия границы идет в северо-западном направлении по сельскохозяйственным угодьям вдоль полевой дороги до точки 56050.

От точки 56050 линия границы идет в юго-западном направлении по южной стороне лесной полосы, затем пересекает балку, далее по сельскохозяйственным угодьям, затем по балке до точки 56049.

От точки 56049 линия границы идет в северо-западном направлении по балке, далее по сельскохозяйственным угодьям, затем снова по балке, далее по сельскохозяйственным угодьям, вновь по балке до точки 56047.

От точки 56047 линия границы идет в северном направлении по балке, затем по древесно-кустарниковой растительности, снова по балке до точки 56045.

От точки 56045 линия границы идет в юго-западном направлении по древесно-кустарниковой растительности, затем по сельскохозяйственным угодьям до точки 56044.

От точки 56044 линия границы идет в северо-западном направлении по балке, пересекает реку Казинка, затем по пойме реки Казинка, пересекает реку Казинка, далее снова по пойме реки Казинка, затем по балке до точки 56039.

От точки 56039 линия границы идет в юго-западном направлении по пойме реки Казинка, затем пересекает реку Казинка, далее снова по пойме реки Казинка до точки стыка 20012444 границ Русско-Буйловского, Казинского сельских поселений и Верхнемамонского муниципального района.

Протяженность границы Русско-Буйловского сельского поселения по смежеству с Верхнемамонским муниципальным районом составляет 21158,5 м.

V. Линия прохождения границы Русско-Буйловского сельского поселения по смежеству с Казинским сельским поселением

От точки стыка 20012444 границ Русско-Буйловского, Казинского сельских поселений и Верхнемамонского муниципального района линия границы идет в северо-восточном направлении по пойме реки Казинка, пересекает реку Казинка, затем снова по пойме реки Казинка, далее по балке до точки 20000518013.

От точки 20000518013 линия границы идет в северо-западном направлении по южной стороне лесной полосы, пересекает лесную полосу, затем по северной стороне лесной полосы, далее по сельскохозяйственным угодьям до точки 20000518009.

От точки 20000518009 линия границы идет в северо-восточном направлении по сельскохозяйственным угодьям, затем по лесной полосе, далее по западной стороне лесной полосы, затем по лесной полосе до точки 20000518006.

От точки 20000518006 линия границы идет в северо-западном направлении по северной стороне лесной полосы, затем по лесной полосе, далее по сельскохозяйственным угодьям, затем снова по лесной полосе, далее по сельскохозяйственным угодьям, затем по сельскохозяйственным угодьям вдоль южной стороны лесной полосы до точки 20000520.

От точки 20000520 линия границы идет в юго-западном направлении по сельскохозяйственным угодьям вдоль южной стороны лесной полосы, затем по балке, пересекает лесную полосу, снова по балке, далее по южной стороне лесной полосы, пересекает полевую дорогу, затем по южной стороне лесной полосы до точки 20000528003.

От точки 20000528003 линия границы идет в северо-западном направлении по южной стороне лесной полосы, затем по сельскохозяйственным угодьям, далее по южной границе земель лесного фонда (участок Госполоса), пересекает полевую дорогу, затем по южной стороне земель лесного фонда (урочище Пятилетка), далее по границе земель лесного фонда (урочище Желдаковская Сосна и урочище Пятилетка), пересекает автомобильную дорогу М «Дон» - Большая Казинка, затем по грунтовой дороге вдоль южной стороны земель лесного фонда (урочище Пятилетка), далее по пойме реки Дон, затем по реке Дон до точки стыка 5500002602 границ Русско-Буйловского, Казинского сельских поселений и Подгоренского муниципального района.

Протяженность границы Русско-Буйловского сельского поселения по смежеству с Казинским сельским поселением составляет 15629,6 м.

VI. Линия прохождения границы Русско-Буйловского сельского поселения по смежеству с Подгоренским муниципальным районом

От точки стыка 5500002602 границ Русско-Буйловского, Казинского сельских поселений и Подгоренского муниципального района линия границы идет в северо-восточном направлении по середине реки Дон до точки стыка 55000046 границ Русско-Буйловского сельского поселения, городского поселения – город Павловск и Подгоренского муниципального района.

Протяженность границы Русско-Буйловского сельского поселения по смежеству с Подгоренским муниципальным районом составляет 9474,7 м.

Общая протяженность границ Русско-Буйловского сельского поселения составляет 74063,5 м.»;

10) приложение 8.4 изложить в следующей редакции:

*«Приложение 8.4
к Закону Воронежской области
«Об установлении границ, наделении
соответствующим статусом, определении
административных центров отдельных
муниципальных образований Воронежской
области»
от 15.10.2004 № 63-ОЗ*

**ГРАФИЧЕСКОЕ ОПИСАНИЕ ГРАНИЦ МУНИЦИПАЛЬНЫХ
ОБРАЗОВАНИЙ ПАВЛОВСКОГО МУНИЦИПАЛЬНОГО РАЙОНА
ВОРОНЕЖСКОЙ ОБЛАСТИ**

**Перечень координат характерных точек границ городского поселения
– город Павловск Павловского муниципального района
Воронежской области**

№ п/п	Номер характерной точки границ	Координаты	
		X	Y
1	5500011701	385916.22	2148839.00
2	20321336	385889.76	2148977.88
3	20322890	385736.87	2149064.93
4	20322891	385598.25	2149173.25
5	20322892	385342.73	2149297.72
6	20321337	385299.48	2149310.14
7	20008637	385296.09	2149310.96
8	20000313	384939.89	2149455.02
9	2000031601	384620.07	2149735.15
10	20000316	384553.28	2149918.52
11	20000317	384608.40	2150005.14
12	20000318	384597.86	2150282.36
13	20000319	384428.61	2150251.18
14	20000320	384328.05	2150139.15
15	20000321	384204.24	2150068.97
16	20000322	384101.76	2150067.34
17	2000032303	384013.54	2150058.19
18	2000032302	384011.15	2150059.59
19	2000032301	383974.51	2150056.46
20	20000323	383880.68	2150048.44
21	20000324	383811.54	2149986.22
22	20000325	383697.93	2149974.51
23	20000326	383480.75	2150182.22
24	20000327	383152.22	2150239.35
25	20000328	383104.58	2150258.90
26	20000329	383045.17	2150337.56
27	20000330	383206.06	2150503.28
28	20000331	383341.42	2150483.32
29	20000332	383392.16	2150495.55
30	20000333	383484.08	2150569.84
31	20000334	383584.04	2150525.31
32	20000335	383652.82	2150515.25
33	20000336	383792.27	2150555.01
34	20000337	383891.53	2150651.14
35	20000338	383910.86	2150656.66
36	20009012	383886.98	2150682.80
37	20009064	383731.26	2150819.80

38	20009085	383674.27	2150866.84
39	20009126	383570.63	2150928.81
40	20009129	383568.52	2150930.46
41	20000339	383428.12	2151013.30
42	20000340	383197.70	2151002.14
43	20000341	383151.45	2150859.08
44	20000342	383017.08	2150763.28
45	20000343	382836.64	2150651.99
46	20000344	382714.75	2150734.52
47	20009325	382677.21	2150576.41
48	20009358	382557.56	2150485.83
49	20009370	382516.63	2150394.93
50	20009349	382589.09	2150310.73
51	20009327	382668.26	2150235.04
52	20000344	382622.80	2150193.23
53	20000346	382612.44	2150098.58
54	20000347	382508.25	2150062.77
55	20000348	382381.54	2150110.74
56	20000349	382286.33	2150269.17
57	20000350	382239.36	2150381.48
58	20000351	381915.44	2150480.96
59	20000352	381673.54	2150557.33
60	20000353	381576.22	2150551.86
61	20000354	381492.35	2150599.98
62	20000355	381445.38	2150451.69
63	20000356	381522.54	2150458.08
64	20000357	381621.54	2150501.27
65	20000358	381694.61	2150442.16
66	20000359	381740.70	2150385.56
67	20000360	381809.46	2150356.59
68	20000361	381669.37	2150192.27
69	20000362	381544.12	2150201.15
70	20000363	381384.10	2150277.77
71	20009892	381311.07	2150285.07
72	2000993406	381286.97	2150269.01
73	2000993405	381353.81	2150387.96
74	2000993404	381288.42	2150596.55
75	2000993403	381206.46	2150912.23
76	2000993402	381184.56	2150908.86
77	2000993401	381156.46	2150897.66
78	20009934	381151.34	2150954.74
79	20009925	381183.52	2150985.25
80	20009913	381236.75	2151018.86

81	20009903	381273.65	2151030.00
82	20009891	381313.33	2151031.04
83	20009872	381379.81	2151008.21
84	20009860	381422.06	2151008.47
85	20009846	381486.77	2151022.04
86	20009819	381594.02	2151057.91
87	20009786	381673.91	2151072.73
88	20009718	381815.70	2151079.00
89	20009667	381883.93	2151096.15
90	20009655	381912.56	2151121.75
91	20009629	381942.60	2151193.52
92	20009624	381950.98	2151207.55
93	20009614	381964.01	2151222.88
94	20009593	382022.20	2151257.58
95	20009580	382040.32	2151271.67
96	20009576	382054.19	2151287.86
97	20009570	382065.49	2151309.11
98	20009558	382081.63	2151369.35
99	20009560	382080.62	2151396.44
100	20009563	382075.78	2151426.48
101	20009566	382073.06	2151457.79
102	20009564	382074.19	2151479.82
103	20009557	382081.67	2151504.01
104	20009538	382102.52	2151555.81
105	20009528	382112.84	2151598.23
106	20009523	382114.77	2151630.00
107	20009525	382113.77	2151654.55
108	20009530	382112.33	2151683.76
109	20009529	382112.61	2151707.05
110	20009520	382118.28	2151749.44
111	20009511	382135.56	2151832.55
112	20009510	382138.64	2151883.39
113	20009507	382141.88	2151906.70
114	20009499	382158.68	2151928.83
115	20009500	382158.16	2152014.37
116	20009484	382186.48	2152161.93
117	20009478	382201.19	2152248.83
118	20009474	382204.64	2152309.84
119	20009467	382223.00	2152393.28
120	20009468	382214.67	2152435.54
121	2032291301	382242.69	2152609.42
122	20322913	382271.95	2152791.00
123	20322912	382322.63	2153087.83

124	20009441	382327.77	2153132.86
125	20009442	382325.43	2153170.99
126	20009450	382308.99	2153242.79
127	20009449	382309.55	2153258.91
128	20009445	382318.38	2153286.20
129	20009428	382351.96	2153348.68
130	20009414	382375.19	2153373.67
131	20009393	382427.00	2153407.62
132	20009379	382491.45	2153443.49
133	20009374	382509.71	2153462.46
134	20009367	382522.87	2153483.89
135	20009363	382533.02	2153532.40
136	20009364	382532.60	2153556.98
137	20009368	382521.86	2153591.57
138	20009387	382459.72	2153667.68
139	20322911	382396.02	2153735.29
140	20009436	382337.63	2153789.42
141	20009457	382270.05	2153837.45
142	20009483	382191.36	2153892.93
143	20009508	382141.53	2153940.42
144	20009565	382074.17	2154024.93
145	20009583	382038.76	2154069.27
146	20009605	381990.61	2154117.64
147	20009616	381962.04	2154157.86
148	20322910	381895.69	2154232.20
149	20009693	381852.61	2154280.65
150	20009731	381793.38	2154334.77
151	20009747	381761.34	2154380.02
152	20009749	381756.54	2154393.22
153	20009773	381709.79	2154424.29
154	20009795	381652.90	2154454.45
155	20009820	381587.62	2154473.54
156	20009832	381529.94	2154495.21
157	20009853	381467.98	2154523.65
158	20009859	381428.02	2154552.22
159	20009862	381416.82	2154580.97
160	20009863	381413.18	2154619.10
161	2000986502	381407.91	2154652.49
162	2000986501	381401.89	2154690.60
163	200098650101	381375.51	2154691.04
164	200098650102	380904.60	2154698.97
165	200098650103	380711.97	2154702.21
166	20010017	380712.88	2154706.37

167	2001001701	380710.32	2154721.79
168	20010024	380697.38	2154799.91
169	20010037	380657.81	2154849.08
170	20010041	380639.92	2154871.31
171	20010069	380548.88	2154924.98
172	20321561	380546.50	2154925.26
173	20010082	380505.18	2154930.17
174	20010127	380335.25	2155007.75
175	20010141	380298.26	2155049.26
176	20010162	380210.25	2155178.00
177	20010158	380216.87	2155207.50
178	20010157	380217.18	2155232.53
179	20010189	380133.26	2155354.38
180	20010203	380108.42	2155368.40
181	20010216	380094.87	2155391.00
182	20010211	380086.02	2155408.10
183	2001021101	380089.89	2155582.59
184	20321376	380071.99	2155621.58
185	20322927	380078.63	2155658.64
186	20322928	380134.72	2155735.20
187	20322929	380169.13	2155775.27
188	20322929001	380175.73	2155780.00
189	20322929002	380215.75	2155797.38
190	20322929003	380282.72	2155808.44
191	20322929004	380359.89	2155811.25
192	20322929005	380385.31	2155804.69
193	20322929006	380482.90	2155779.49
194	20322929007	380622.19	2155781.12
195	20322929008	380638.35	2155794.36
196	20322929009	380644.72	2155817.12
197	20322929010	380623.41	2155921.30
198	20322929011	380595.95	2156016.16
199	20322929012	380572.09	2156012.03
200	20322929013	380533.03	2156014.40
201	20322929014	380472.75	2156032.81
202	20322929015	380418.27	2156055.51
203	20322929016	380399.50	2156075.38
204	20322929017	380304.53	2156139.45
205	20322929018	380279.28	2156144.12
206	20322929019	380247.56	2156133.58
207	20322929020	380222.80	2156133.21
208	20322929021	380187.04	2156139.40
209	20322929022	380156.99	2156128.89

210	20322929023	380124.77	2156118.38
211	20322929024	380112.85	2156114.36
212	20322952	380078.05	2156102.80
213	20322953	379981.65	2156094.56
214	2032295301	379927.87	2156119.78
215	2032295302	379884.46	2156147.99
216	2032295303	379801.98	2156170.78
217	2032295304	379699.97	2156202.25
218	2032295305	379633.77	2156272.79
219	2032295306	379526.18	2156283.31
220	2032295307	379473.45	2156286.37
221	20322960	379399.87	2156294.34
222	20322961	379367.68	2156300.92
223	20322962	379283.89	2156304.63
224	20322962001	379283.35	2156324.94
225	20322962002	379281.64	2156386.01
226	20322962003	379275.65	2156395.30
227	20322962004	379271.64	2156395.47
228	20322962005	379269.53	2156413.81
229	20322962006	379162.06	2156398.24
230	20322962007	379167.78	2156348.57
231	20322962008	378888.34	2156308.11
232	20322962009	378805.03	2156295.97
233	20322962010	378794.68	2156295.98
234	20322962011	378785.08	2156281.23
235	20322962012	378783.26	2156391.97
236	20322962013	378776.67	2156561.73
237	20322962014	378777.76	2156566.04
238	20322962015	378777.64	2156602.42
239	20322962016	378777.04	2156606.02
240	20322962017	378776.75	2156629.56
241	20322962018	378764.42	2156631.00
242	20322962019	378739.72	2156633.96
243	20322962020	378733.52	2156634.80
244	20322962021	378481.80	2156664.00
245	20322962022	378268.94	2156688.10
246	20322962023	378252.16	2156690.04
247	20322962024	378212.92	2156694.76
248	20321730	378197.36	2156658.10
249	20321729	378093.21	2156461.72
250	2032172901	378031.09	2156396.10
251	20321726	377980.84	2156343.01
252	2032172601	377807.09	2156226.07

253	20321724	377694.39	2156150.23
254	20321721	377454.68	2156087.14
255	20321717	377266.99	2156085.70
256	20321715	377148.66	2156100.94
257	20321713	376902.64	2156178.74
258	20321712	376785.94	2156224.56
259	20321707	376589.84	2156336.66
260	20321704	376275.60	2156477.72
261	20321701	376070.49	2156381.24
262	20321695	375546.93	2156754.67
263	20321688	375589.80	2156818.11
264	20321686	375566.99	2156833.48
265	20321682	375608.33	2156900.47
266	20321674	375506.32	2156964.80
267	20321674001	375468.56	2156996.71
268	20321674002	375456.50	2156918.07
269	20321674003	375439.95	2156813.37
270	20321674004	375410.20	2156625.18
271	20321674005	375369.40	2156277.72
272	20321674006	375343.06	2156245.80
273	20321674007	375321.60	2156409.84
274	20321674008	375173.64	2156595.41
275	20321674009	374899.12	2156773.06
276	20321674010	374546.48	2157008.33
277	20321674011	374461.35	2156892.64
278	20321674012	374286.72	2156771.00
279	20321674013	374220.18	2156734.28
280	20321674014	374117.80	2156680.58
281	20321674015	374087.57	2156648.91
282	20321674016	374074.98	2156621.08
283	20321674017	374067.41	2156582.97
284	20321674018	374079.36	2156500.16
285	20321674019	374076.09	2156481.88
286	20321674020	374048.46	2156420.48
287	20321674021	374031.94	2156328.84
288	20321674022	374026.03	2156227.81
289	20321674023	374008.78	2156154.00
290	20321674024	373991.44	2156106.68
291	20321674025	373948.58	2156046.95
292	20321674026	373925.81	2156006.01
293	20321674027	373903.71	2155993.27
294	20321674028	373864.82	2155979.95
295	20321674029	373825.06	2155958.95

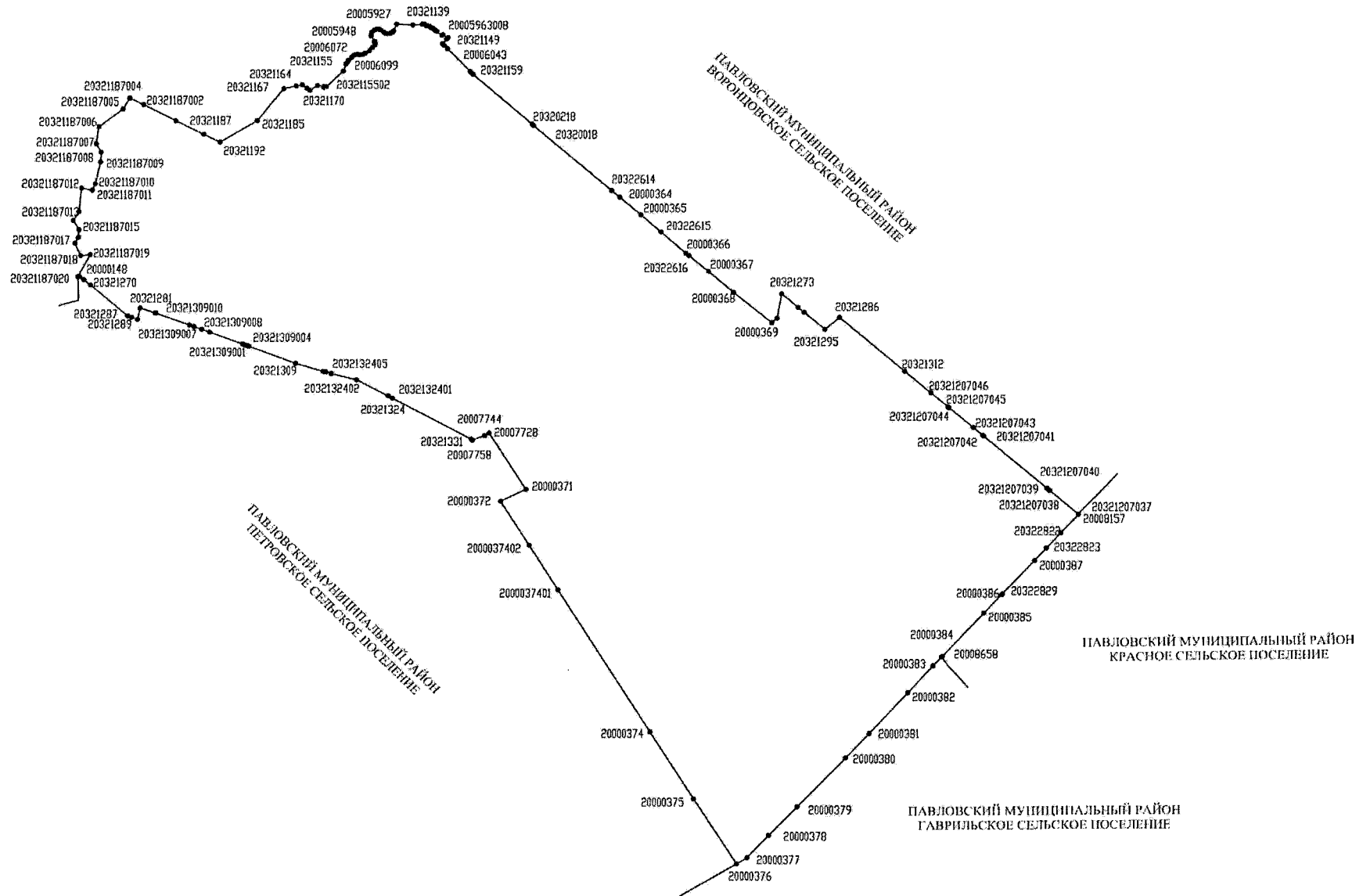
296	20321674030	373809.18	2155923.22
297	20321674031	373802.17	2155896.28
298	20321674032	373784.32	2155758.56
299	20321674033	373723.72	2155284.39
300	20321674034	373646.66	2154570.66
301	20321674035	373620.55	2154338.29
302	20321674036	373619.03	2154313.21
303	20321674037	373611.12	2154313.43
304	20321674038	373606.19	2154278.24
305	20321674039	373578.99	2154279.33
306	20321674040	373538.28	2154280.47
307	20321674041	373507.86	2154280.78
308	20321674042	373469.79	2154280.93
309	20321674043	373253.88	2154287.29
310	20321674044	372777.13	2154301.35
311	20321674045	372379.04	2154313.09
312	20321674046	372377.87	2154306.58
313	20321674047	372377.33	2154302.74
314	20321674048	372373.28	2154273.24
315	20321831	372259.00	2153429.56
316	20321830	372136.16	2152663.37
317	20321829	372102.23	2152403.13
318	20321442	372075.45	2152213.51
319	20321828	372075.37	2152124.55
320	20321828001	372116.67	2152092.29
321	20321828002	372116.80	2151922.26
322	20321828003	372119.86	2151915.83
323	20321828004	372267.41	2151905.26
324	20321828005	372291.95	2151785.69
325	20321828006	372294.77	2151781.12
326	20321828007	372300.07	2151777.63
327	20321828008	372307.70	2151774.96
328	20321828009	372566.60	2151792.33
329	20321828010	372671.66	2151874.49
330	20321828011	372687.88	2151884.65
331	20321828012	372698.62	2151891.38
332	20321828013	372752.80	2151925.33
333	20321828014	372911.93	2152112.58
334	20321828015	372916.24	2151996.49
335	20321828016	372898.42	2151691.74
336	20321828017	372896.84	2151664.61
337	20321828018	373115.88	2151855.30
338	20321828019	373216.40	2151949.86

339	20321828020	373343.09	2152000.55
340	20321828021	373633.89	2152117.83
341	20321828022	373637.14	2152119.14
342	20321828023	373941.56	2152241.30
343	20321828024	374032.55	2152279.46
344	20321828025	374048.91	2152286.31
345	20000438	374052.45	2152158.78
346	20000438001	374055.13	2151949.34
347	20000438002	374062.90	2151695.38
348	20000438003	374070.98	2151589.36
349	20000438004	374086.44	2151477.02
350	20000438005	374099.44	2151367.34
351	20000438006	374104.41	2151320.10
352	20000438007	374111.91	2151252.71
353	20000438008	374116.47	2151202.80
354	20000438009	374246.95	2151287.75
355	20000438010	374315.96	2151321.69
356	20000438011	374397.15	2151357.89
357	20000438012	374412.80	2151271.26
358	20000438013	374393.53	2151154.89
359	20000438014	374364.65	2150974.83
360	20000438015	374343.36	2150815.11
361	20000438016	374331.72	2150706.98
362	20000438017	374314.17	2150570.86
363	20000438018	374292.90	2150406.19
364	20000438019	374266.38	2150181.71
365	20000438020	374248.80	2150053.27
366	20000438021	374223.20	2149873.77
367	20000438022	374209.38	2149764.00
368	20000438023	374194.51	2149642.69
369	20000438024	374175.50	2149459.93
370	20000438025	374144.14	2149210.75
371	20000438026	374132.03	2149083.41
372	20000438027	374118.68	2148956.10
373	20000438028	374099.27	2148780.12
374	55000046	374102.00	2148659.57
375	55000047	374687.97	2148764.66
376	55000048	374992.56	2148843.05
377	55000049	375196.85	2148936.80
378	5500004901	375230.69	2149013.23
379	55000050	375298.97	2149167.44
380	5500005001	375280.96	2149274.76
381	55000051	375213.36	2149677.65

382	55000052	375241.79	2149820.28
383	5500005201	375339.30	2149956.77
384	55000053	375447.71	2150108.52
385	55000054	375616.63	2150175.74
386	55000055	375995.87	2150117.11
387	55000056	376729.81	2149922.67
388	55000057	377185.15	2149981.52
389	55000058	377318.82	2150077.91
390	55000059	377458.68	2150368.19
391	55000060	377630.31	2151080.18
392	55000061	377704.23	2151290.16
393	55000062	377995.94	2151742.94
394	55000063	378192.42	2152001.83
395	55000064	378334.55	2152099.12
396	55000065	378558.81	2152190.52
397	55000066	378739.26	2152220.55
398	55000067	378857.73	2152223.36
399	55000068	379002.29	2152195.68
400	55000069	379137.50	2152135.31
401	55000070	379273.61	2152002.94
402	55000071	379435.29	2151739.05
403	55000072	379559.74	2151307.39
404	55000073	379526.19	2150849.15
405	55000074	379415.61	2150698.46
406	55000075	379315.76	2150510.48
407	55000076	379257.56	2150263.80
408	55000077	379228.96	2149987.18
409	55000078	379290.61	2149775.35
410	55000079	379532.67	2149518.53
411	5500007901	379655.16	2149420.98
412	5500007902	379990.67	2149153.79
413	55000080	379998.50	2149147.55
414	5500008001	380039.86	2149105.20
415	55000081	380511.86	2148621.97
416	5500008101	380546.50	2148595.39
417	24320840	380633.13	2148528.93
418	55000082	380895.18	2148327.90
419	55000083	381237.66	2147948.02
420	55000084	381884.62	2147354.71
421	55000085	382445.21	2146962.95
422	55000086	382580.35	2146937.19
423	55000087	382674.05	2146992.21
424	55000088	382805.87	2147207.44

425	55000089	382936.24	2147595.16
426	55000090	382926.71	2147690.61
427	55000091	382905.70	2147784.00
428	55000092	382985.62	2147980.94
429	55000093	383186.89	2148131.51
430	55000094	383330.78	2148169.91
431	55000095	383497.90	2148126.87
432	55000096	383634.27	2147993.24
433	55000097	383806.75	2147686.45
434	55000098	383867.66	2147430.78
435	55000099	383838.48	2147189.62
436	55000100	383777.53	2146999.28
437	55000101	383792.54	2146906.36
438	55000102	383929.37	2146756.61
439	55000103	384115.75	2146688.64
440	55000104	384251.15	2146705.88
441	55000105	384351.25	2146779.93
442	55000106	384450.01	2147004.48
443	55000107	384400.79	2147317.22
444	55000108	383996.54	2147998.50
445	55000109	383857.05	2148254.35
446	55000110	383835.05	2148437.79
447	55000111	383899.55	2148619.47
448	55000112	383999.64	2148768.25
449	55000113	384083.21	2148924.98
450	55000114	384224.87	2149047.37
451	55000115	384620.03	2149172.45
452	5500011501	384626.76	2149171.40
453	55000116	385416.88	2149048.64
454	55000117	385640.58	2148976.26

Карта-схема границ Александровского сельского поселения Павловского муниципального района Воронежской области



**Перечень координат характерных точек границ Александровского
сельского поселения Павловского муниципального района
Воронежской области**

№ п/п	Номер характер- ной точки границ	Координаты	
		X	Y
1	20321187020	390948.60	2163302.19
2	20321187019	391280.48	2163480.20
3	20321187018	391265.33	2163341.32
4	20321187017	391453.49	2163262.25
5	20321187016	391543.09	2163311.02
6	20321187015	391661.77	2163318.60
7	20321187014	391801.93	2163237.83
8	20321187013	391934.47	2163318.60
9	20321187012	392290.18	2163354.35
10	20321187011	392261.66	2163504.64
11	20321187010	392355.38	2163552.20
12	20321187009	392686.90	2163623.54
13	20321187008	392835.17	2163631.94
14	20321187007	392964.69	2163561.00
15	20321187006	393224.77	2163598.88
16	20321187005	393489.90	2163944.81
17	20321187004	393656.94	2164038.88
18	20321187003	393654.84	2164045.42
19	20321187002	393559.31	2164239.67
20	20321187001	393317.38	2164705.41
21	20321187	393110.92	2165106.25
22	20321192	392994.82	2165343.10
23	20321185	393320.65	2165876.20
24	20321167	393806.71	2166258.68
25	20321164	393847.67	2166433.84
26	20321162	393864.31	2166519.65
27	20321166	393814.29	2166585.11
28	20321170	393783.83	2166631.01
29	20321163	393854.61	2166737.24
30	2032115504	393841.02	2166831.52
31	2032115503	393827.74	2166824.21
32	2032115502	393838.50	2166866.95
33	2032115501	394076.55	2167105.20
34	20321155	394184.70	2167141.27
35	20006099	394203.75	2167154.64
36	20006092	394239.16	2167179.49
37	20006079	394287.12	2167225.63

38	20006075	394317.82	2167257.65
39	20006072	394327.39	2167281.89
40	20006070	394328.93	2167304.38
41	20006074	394324.04	2167337.42
42	20006071	394328.00	2167376.03
43	20006063	394350.61	2167413.93
44	20006056	394385.35	2167473.12
45	20006034	394433.77	2167515.03
46	20006023	394472.08	2167549.22
47	20006006	394501.26	2167556.22
48	20005994	394525.48	2167547.06
49	20005966	394609.71	2167496.35
50	20005958	394635.14	2167494.83
51	20005948	394661.75	2167506.05
52	20005933	394698.34	2167544.47
53	20005927	394711.69	2167572.56
54	20005926	394713.18	2167602.67
55	20005930	394702.80	2167631.43
56	20005946	394666.90	2167676.13
57	20005952	394650.62	2167702.73
58	20005955	394645.76	2167731.10
59	20005950	394652.66	2167773.13
60	20005945	394667.72	2167800.80
61	20005937	394688.37	2167815.37
62	20005904	394789.74	2167858.92
63	20321139	394777.13	2168086.45
64	20321137	394787.21	2168220.69
65	20005902	394793.53	2168221.08
66	20005901	394794.18	2168221.20
67	20005903	394792.51	2168244.82
68	20005963011	394767.41	2168277.71
69	20005963010	394764.81	2168287.71
70	20005963009	394763.12	2168297.05
71	20005963008	394755.71	2168319.59
72	20005963007	394740.81	2168344.64
73	20005963006	394727.35	2168365.45
74	20005963005	394719.17	2168377.19
75	20005963004	394706.25	2168394.53
76	20005963003	394699.55	2168404.06
77	20005963002	394692.03	2168413.09
78	20005963001	394681.63	2168426.89
79	20005963	394623.81	2168498.89
80	2000602604	394629.95	2168511.34

81	2000602603	394587.38	2168584.82
82	2000602602	394567.14	2168568.59
83	2000602601	394495.54	2168510.66
84	20006026	394467.67	2168532.55
85	20006043	394418.21	2168577.15
86	20321149	394420.52	2168579.42
87	2032115902	394076.13	2168900.85
88	2032115901	394060.03	2168915.89
89	20321159	394031.16	2168942.83
90	20320218	393279.25	2169792.81
91	20320018	393258.09	2169814.42
92	20322614	392275.24	2170944.95
93	20000364	392173.43	2171062.05
94	20000365	391906.10	2171367.30
95	20322615	391646.12	2171656.38
96	20000366	391325.30	2172013.10
97	20322616	391288.90	2172055.89
98	20000367	391050.00	2172336.70
99	20000368	390736.33	2172693.10
100	20000369	390275.90	2173236.60
101	20321288	390344.59	2173311.70
102	20321273	390715.34	2173375.74
103	20321280	390507.86	2173613.15
104	20321284	390434.44	2173697.18
105	20321295	390176.00	2173992.90
106	20321286	390358.77	2174197.03
107	20321312	389541.17	2175131.74
108	20321207046	389212.59	2175512.21
109	20321207045	389003.08	2175753.68
110	20321207044	388989.84	2175768.94
111	20321207043	388686.31	2176118.79
112	20321207042	388568.51	2176254.14
113	20321207041	388557.66	2176266.60
114	20321207040	387769.75	2177171.87
115	20321207039	387742.08	2177202.86
116	20321207038	387731.33	2177214.93
117	20321207037	387375.61	2177620.15
118	20008157	387371.84	2177621.94
119	20322822	387094.20	2177374.26
120	20322823	386862.54	2177169.42
121	20000387	386668.30	2177001.40
122	20322829	386164.78	2176548.14
123	20000386	386151.90	2176536.54

124	20000385	385869.40	2176282.50
125	20000384	385216.00	2175691.92
126	20008658	385202.91	2175680.10
127	20000383	385069.70	2175559.80
128	20000382	384659.70	2175198.80
129	20000381	384040.50	2174645.60
130	20000380	383673.20	2174311.43
131	20000379	382932.70	2173624.42
132	20000378	382501.14	2173221.10
133	20000377	382159.50	2172914.30
134	20000376	382069.30	2172769.30
135	20000375	383048.50	2172155.48
136	20000374	384059.98	2171530.36
137	2000037401	386208.91	2170196.09
138	2000037402	386882.52	2169777.86
139	20000372	387550.44	2169363.75
140	20000371	387732.12	2169728.92
141	20007728	388584.00	2169197.18
142	20007744	388544.20	2169133.06
143	20007758	388477.15	2168959.29
144	20321331	388490.30	2168940.89
145	20321324	389113.85	2167818.91
146	2032132401	389148.08	2167757.55
147	2032132402	389392.21	2167311.09
148	2032132403	389487.29	2166947.75
149	2032132404	389509.87	2166877.21
150	2032132405	389514.43	2166848.55
151	2032132406	389518.74	2166834.56
152	20321309	389640.61	2166440.37
153	20321309001	389897.09	2165770.69
154	20321309002	389906.96	2165744.28
155	20321309003	389915.65	2165721.12
156	20321309004	389924.57	2165697.34
157	20321309005	389932.94	2165675.01
158	20321309006	390109.50	2165204.11
159	20321309007	390152.42	2165089.64
160	20321309008	390194.92	2164976.29
161	20321309009	390217.91	2164913.91
162	20321309010	390397.82	2164425.90
163	20321309011	390399.98	2164419.59
164	20321281	390474.43	2164202.81
165	20321290	390301.56	2164162.70
166	20321289	390333.21	2164079.08

167	20321287	390355.01	2164021.51
168	20321270	390821.01	2163488.49
169	20321267	390905.04	2163388.66
170	20000148	390949.57	2163328.23

**Перечень координат характерных точек границ Александрo-Донского
сельского поселения Павловского муниципального района
Воронежской области**

№ п/п	Номер характерной точки границ	Координаты	
		X	Y
1	20000107	399739.65	2158122.16
2	20000109	399336.42	2158296.95
3	20000110	399115.65	2158019.41
4	2000011504	398986.46	2157860.46
5	2000011503	398633.00	2157430.98
6	2000011502	397413.13	2157434.19
7	2000011501	397057.20	2157435.15
8	20000115	396947.52	2157435.45
9	20000116	396454.47	2157568.95
10	20000117	396255.08	2157714.75
11	2000012001	395805.81	2158199.66
12	20000120	395613.22	2158375.52
13	20005776	395408.98	2158273.47
14	20005781	395381.02	2158276.25
15	20005783	395361.67	2158271.59
16	20005785	395343.55	2158248.32
17	20005793	395290.55	2158195.46
18	20005802	395242.20	2158162.21
19	20005807	395187.64	2158143.22
20	20005811	395168.43	2158131.78
21	20005813	395129.61	2158087.72
22	20005815	395110.80	2158077.56
23	20005818	395090.58	2158074.15
24	20005820	395038.37	2158083.61
25	20005822	395021.90	2158082.41
26	20005823	395006.94	2158070.21
27	20005829	394977.59	2158038.64
28	20005845	394919.12	2158004.32
29	20005854	394895.21	2157994.90
30	20005905	394788.95	2158001.06
31	20005910	394775.21	2157991.01
32	20005920	394739.28	2157950.40
33	20005954	394648.81	2157909.87
34	20005964	394620.17	2157904.58
35	20005977	394592.12	2157911.17
36	20005988	394541.32	2157934.22
37	20005992	394528.19	2157935.21

38	20005999	394519.50	2157926.12
39	20006005	394501.64	2157890.98
40	20006016	394481.27	2157874.44
41	20006030	394459.11	2157862.94
42	20006037	394426.69	2157816.04
43	20006046	394410.88	2157804.26
44	20006057	394384.88	2157793.94
45	20006065	394337.28	2157765.36
46	20322574	394255.57	2157730.11
47	20006112	394170.87	2157696.48
48	20006122	394154.68	2157682.57
49	20006131	394141.07	2157666.17
50	20006146	394125.10	2157641.67
51	20006152	394114.68	2157634.24
52	20006169	394098.24	2157631.76
53	20006185	394064.42	2157631.87
54	20006191	394048.78	2157611.62
55	20006196	394036.20	2157606.68
56	20006210	394018.32	2157612.22
57	20006222	394002.72	2157610.19
58	20006226	393993.74	2157594.74
59	20006227	393983.88	2157561.05
60	20006234	393972.52	2157538.77
61	20006241	393960.04	2157528.75
62	20006250	393933.16	2157520.11
63	20006258	393915.69	2157506.59
64	20006270	393875.35	2157494.70
65	20006272	393862.43	2157485.94
66	20006277	393846.03	2157481.77
67	20006290	393809.89	2157471.24
68	20006296	393792.52	2157452.64
69	20006303	393772.03	2157442.02
70	20006314	393745.55	2157434.24
71	20006330	393713.52	2157429.31
72	20006340	393679.70	2157428.99
73	20006344	393665.48	2157421.48
74	20006350	393653.52	2157407.24
75	20006355	393629.56	2157360.53
76	20006359	393614.23	2157345.79
77	20006364	393597.43	2157340.33
78	20006372	393572.42	2157343.60
79	20006391	393503.24	2157375.57
80	20006402	393481.71	2157374.26

81	20006413	393449.95	2157356.19
82	20006432	393376.77	2157277.90
83	20006446	393330.86	2157249.36
84	20006452	393305.28	2157199.22
85	20006459	393277.81	2157158.37
86	20006465	393247.78	2157119.15
87	20006473	393225.94	2157072.06
88	20006474	393221.12	2157040.18
89	20006476	393214.68	2157024.78
90	20006481	393196.72	2156990.80
91	20006508	393144.94	2156926.96
92	20006517	393110.62	2156875.37
93	20006523	393084.14	2156851.06
94	20006531	393051.76	2156825.78
95	20321189	393043.67	2156814.30
96	20321194	392915.61	2156870.46
97	20321200	392779.32	2156930.09
98	20321200001	392654.18	2156988.51
99	20321200002	392604.02	2157008.38
100	20321200003	392558.72	2157022.95
101	20321200004	392279.20	2157147.65
102	20321200005	391912.33	2157316.04
103	20321200006	391675.90	2157418.51
104	20321200007	391669.15	2157392.12
105	20321200008	391409.22	2157004.03
106	20321200009	390988.72	2156362.12
107	20321200010	390914.77	2156263.06
108	20321200011	390854.39	2156221.58
109	20321200012	390260.37	2155796.17
110	20321200013	389401.47	2155291.29
111	20321319	389395.28	2155288.13
112	20007492	389357.52	2155294.54
113	20007497	389344.57	2155286.68
114	20007522	389258.67	2155294.64
115	20007530	389207.91	2155316.54
116	20007535	389190.00	2155334.98
117	20007536	389185.46	2155359.50
118	20007544	389164.79	2155394.85
119	20007565	389124.09	2155418.97
120	20007589	389080.00	2155444.76
121	20007607	389056.05	2155474.14
122	20007610	389050.65	2155500.34
123	20007625	389020.35	2155501.71

124	20007628	389008.30	2155460.07
125	20007634	388976.77	2155428.39
126	20007641	388941.95	2155368.91
127	20007646	388933.39	2155340.67
128	20007653	388889.46	2155292.76
129	20007662	388801.58	2155261.32
130	20007670	388777.60	2155230.56
131	20007713	388626.82	2155185.73
132	20007718	388603.78	2155210.05
133	20007746	388535.48	2155222.86
134	20007756	388477.50	2155218.84
135	20007779	388423.10	2155260.61
136	20007818	388384.22	2155274.59
137	20007837	388335.86	2155305.41
138	20007845	388301.04	2155330.02
139	20007861	388259.25	2155341.00
140	20007879	388205.49	2155367.10
141	20007897	388169.72	2155368.83
142	20007913	388128.33	2155381.51
143	20007925	388095.08	2155383.69
144	20007948	388052.69	2155377.31
145	20007957	388027.06	2155375.76
146	20007969	388001.81	2155377.18
147	20007977	387973.12	2155384.07
148	20007999	387882.07	2155430.09
149	20008008	387853.41	2155434.87
150	20008015	387835.79	2155432.13
151	20008022	387818.66	2155454.40
152	20008046	387743.58	2155470.95
153	20008060	387712.63	2155489.25
154	20008076	387646.29	2155481.75
155	20000422	387541.00	2155456.61
156	20000421	387343.55	2155399.60
157	20000420	386949.51	2155288.06
158	20000419	386778.97	2155241.42
159	20000418	386241.07	2155076.56
160	20000417	386078.19	2155625.17
161	20000416	385898.21	2156230.34
162	20000415	385772.57	2156652.63
163	20321339	384204.20	2156169.68
164	20321340	383412.59	2155922.04
165	20321341	383379.50	2155921.38
166	20321342	383118.57	2156031.32

167	20321343	383101.97	2155992.24
168	20321345	382930.98	2156042.55
169	2032134501	382875.80	2156024.84
170	2032134502	382754.99	2155994.46
171	2032134503	382668.75	2156055.90
172	2032134504	382634.35	2156193.62
173	2032134505	382577.74	2156156.58
174	2032134506	382520.90	2156218.48
175	2032134507	382388.60	2156338.41
176	20321357	382336.31	2156363.85
177	20009494	382167.46	2156221.68
178	20009490	382174.39	2156212.05
179	20009489	382174.98	2156202.31
180	20009495	382166.60	2156173.33
181	20009498	382161.64	2156142.29
182	20009503	382154.20	2156132.84
183	20009514	382131.91	2156126.95
184	20009517	382122.32	2156119.15
185	20009521	382117.94	2156103.81
186	20009534	382108.75	2156097.29
187	20009548	382092.65	2156099.99
188	20009569	382067.68	2156102.53
189	20009573	382057.24	2156095.57
190	20009574	382056.20	2156081.98
191	20009568	382070.80	2156068.66
192	20009567	382071.87	2156055.11
193	20009572	382062.35	2156043.92
194	20009582	382038.88	2156032.92
195	20009592	382022.95	2156025.44
196	20009598	382008.44	2156009.51
197	20009604	381991.31	2155998.19
198	20009612	381972.31	2155972.85
199	20009621	381955.93	2155967.06
200	20009627	381944.65	2155959.23
201	20009630	381941.40	2155951.97
202	20009633	381939.53	2155937.95
203	20009636	381935.07	2155926.84
204	20009645	381924.27	2155916.06
205	20009653	381914.68	2155908.69
206	20009654	381912.88	2155890.42
207	20009659	381907.15	2155879.30
208	20009677	381869.92	2155857.47
209	20009699	381846.69	2155832.48

210	20009702	381836.10	2155809.82
211	20009706	381831.38	2155788.97
212	20009703	381833.80	2155771.20
213	20009700	381845.44	2155757.83
214	20009689	381857.12	2155741.91
215	20009674	381872.04	2155684.93
216	20009673	381874.50	2155664.61
217	20009676	381870.48	2155652.67
218	20009685	381859.21	2155644.42
219	20009705	381831.80	2155641.41
220	20009717	381818.38	2155635.67
221	20009732	381790.42	2155615.69
222	20009746	381766.04	2155608.07
223	20009756	381747.95	2155603.52
224	20009768	381723.28	2155588.68
225	20009774	381709.52	2155575.62
226	20009780	381681.91	2155530.51
227	20009787	381660.99	2155496.47
228	20009796	381641.60	2155486.17
229	20009803	381618.76	2155486.03
230	20009814	381601.78	2155495.24
231	20009817	381595.68	2155520.64
232	20009822	381578.55	2155551.05
233	20009829	381557.32	2155562.79
234	20009833	381525.64	2155566.74
235	20009840	381514.21	2155556.58
236	20009849	381476.46	2155508.86
237	20009850	381472.31	2155496.97
238	20009854	381462.72	2155414.67
239	20009856	381453.65	2155380.70
240	20009858	381436.87	2155360.24
241	20009861	381419.14	2155355.04
242	20009868	381395.44	2155355.74
243	20009885	381340.30	2155377.44
244	20009889	381318.78	2155379.46
245	20009896	381301.40	2155374.65
246	20009901	381276.94	2155362.62
247	20009909	381248.38	2155332.77
248	20009919	381219.17	2155274.08
249	20009920	381215.14	2155245.23
250	20009917	381223.09	2155195.26
251	20009912	381242.25	2155115.69
252	20009908	381251.18	2155047.07

253	20009906	381266.98	2154964.08
254	20009900	381279.17	2154913.29
255	20009893	381307.39	2154870.23
256	20009880	381357.72	2154810.36
257	20009870	381387.69	2154757.98
258	2000987001	381398.42	2154728.66
259	20009867	381399.76	2154724.99
260	20009865	381401.68	2154691.94
261	2000986501	381401.89	2154690.60
262	2000986502	381407.91	2154652.49
263	20009863	381413.18	2154619.10
264	20009862	381416.82	2154580.97
265	20009859	381428.02	2154552.22
266	20009853	381467.98	2154523.65
267	20009832	381529.94	2154495.21
268	20009820	381587.62	2154473.54
269	20009795	381652.90	2154454.45
270	20009773	381709.79	2154424.29
271	20009749	381756.54	2154393.22
272	20009747	381761.34	2154380.02
273	20009731	381793.38	2154334.77
274	20009693	381852.61	2154280.65
275	20322910	381895.69	2154232.20
276	20009616	381962.04	2154157.86
277	20009605	381990.61	2154117.64
278	20009583	382038.76	2154069.27
279	20009565	382074.17	2154024.93
280	20009508	382141.53	2153940.42
281	20009483	382191.36	2153892.93
282	20009457	382270.05	2153837.45
283	20009436	382337.63	2153789.42
284	20322911	382396.02	2153735.29
285	20009387	382459.72	2153667.68
286	20009368	382521.86	2153591.57
287	20009364	382532.60	2153556.98
288	20009363	382533.02	2153532.40
289	20009367	382522.87	2153483.89
290	20009374	382509.71	2153462.46
291	20009379	382491.45	2153443.49
292	20009393	382427.00	2153407.62
293	20009414	382375.19	2153373.67
294	20009428	382351.96	2153348.68
295	20009445	382318.38	2153286.20

296	20009449	382309.55	2153258.91
297	20009450	382308.99	2153242.79
298	20009442	382325.43	2153170.99
299	20009441	382327.77	2153132.86
300	20322912	382322.63	2153087.83
301	20322913	382271.95	2152791.00
302	2032291301	382242.69	2152609.42
303	20009468	382214.67	2152435.54
304	20009467	382223.00	2152393.28
305	20009474	382204.64	2152309.84
306	20009478	382201.19	2152248.83
307	20009484	382186.48	2152161.93
308	20009500	382158.16	2152014.37
309	20009499	382158.68	2151928.83
310	20009507	382141.88	2151906.70
311	20009510	382138.64	2151883.39
312	20009511	382135.56	2151832.55
313	20009520	382118.28	2151749.44
314	20009529	382112.61	2151707.05
315	20009530	382112.33	2151683.76
316	20009525	382113.77	2151654.55
317	20009523	382114.77	2151630.00
318	20009528	382112.84	2151598.23
319	20009538	382102.52	2151555.81
320	20009557	382081.67	2151504.01
321	20009564	382074.19	2151479.82
322	20009566	382073.06	2151457.79
323	20009563	382075.78	2151426.48
324	20009560	382080.62	2151396.44
325	20009558	382081.63	2151369.35
326	20009570	382065.49	2151309.11
327	20009576	382054.19	2151287.86
328	20009580	382040.32	2151271.67
329	20009593	382022.20	2151257.58
330	20009614	381964.01	2151222.88
331	20009624	381950.98	2151207.55
332	20009629	381942.60	2151193.52
333	20009655	381912.56	2151121.75
334	20009667	381883.93	2151096.15
335	20009718	381815.70	2151079.00
336	20009786	381673.91	2151072.73
337	20009819	381594.02	2151057.91
338	20009846	381486.77	2151022.04

339	20009860	381422.06	2151008.47
340	20009872	381379.81	2151008.21
341	20009891	381313.33	2151031.04
342	20009903	381273.65	2151030.00
343	20009913	381236.75	2151018.86
344	20009925	381183.52	2150985.25
345	20009934	381151.34	2150954.74
346	2000993401	381156.46	2150897.66
347	2000993402	381184.56	2150908.86
348	2000993403	381206.46	2150912.23
349	2000993404	381288.42	2150596.55
350	2000993405	381353.81	2150387.96
351	2000993406	381286.97	2150269.01
352	20009892	381311.07	2150285.07
353	20000363	381384.10	2150277.77
354	20000362	381544.12	2150201.15
355	20000361	381669.37	2150192.27
356	20000360	381809.46	2150356.59
357	20000359	381740.70	2150385.56
358	20000358	381694.61	2150442.16
359	20000357	381621.54	2150501.27
360	20000356	381522.54	2150458.08
361	20000355	381445.38	2150451.69
362	20000354	381492.35	2150599.98
363	20000353	381576.22	2150551.86
364	20000352	381673.54	2150557.33
365	20000351	381915.44	2150480.96
366	20000350	382239.36	2150381.48
367	20000349	382286.33	2150269.17
368	20000348	382381.54	2150110.74
369	20000347	382508.25	2150062.77
370	20000346	382612.44	2150098.58
371	20000344	382622.80	2150193.23
372	20009327	382668.26	2150235.04
373	20009349	382589.09	2150310.73
374	20009370	382516.63	2150394.93
375	20009358	382557.56	2150485.83
376	20009325	382677.21	2150576.41
377	20000344	382714.75	2150734.52
378	20000343	382836.64	2150651.99
379	20000342	383017.08	2150763.28
380	20000341	383151.45	2150859.08
381	20000340	383197.70	2151002.14

382	20000339	383428.12	2151013.30
383	20009129	383568.52	2150930.46
384	20009126	383570.63	2150928.81
385	20009085	383674.27	2150866.84
386	20009064	383731.26	2150819.80
387	20009012	383886.98	2150682.80
388	20000338	383910.86	2150656.66
389	20000337	383891.53	2150651.14
390	20000336	383792.27	2150555.01
391	20000335	383652.82	2150515.25
392	20000334	383584.04	2150525.31
393	20000333	383484.08	2150569.84
394	20000332	383392.16	2150495.55
395	20000331	383341.42	2150483.32
396	20000330	383206.06	2150503.28
397	20000329	383045.17	2150337.56
398	20000328	383104.58	2150258.90
399	20000327	383152.22	2150239.35
400	20000326	383480.75	2150182.22
401	20000325	383697.93	2149974.51
402	20000324	383811.54	2149986.22
403	20000323	383880.68	2150048.44
404	2000032301	383974.51	2150056.46
405	2000032302	384011.15	2150059.59
406	2000032303	384013.54	2150058.19
407	20000322	384101.76	2150067.34
408	20000321	384204.24	2150068.97
409	20000320	384328.05	2150139.15
410	20000319	384428.61	2150251.18
411	20000318	384597.86	2150282.36
412	20000317	384608.40	2150005.14
413	20000316	384553.28	2149918.52
414	2000031601	384620.07	2149735.15
415	20000313	384939.89	2149455.02
416	20008637	385296.09	2149310.96
417	20321337	385299.48	2149310.14
418	20322892	385342.73	2149297.72
419	20322891	385598.25	2149173.25
420	20322890	385736.87	2149064.93
421	20321336	385889.76	2148977.88
422	5500011701	385916.22	2148839.00
423	55000118	386001.07	2148796.75
424	5500011801	386105.30	2148697.85

425	55000119	386285.31	2148527.03
426	55000120	386496.85	2148150.11
427	55000121	386499.83	2148043.39
428	55000122	387792.91	2146047.30
429	5500012201	388432.38	2145672.09
430	55000123	388512.90	2145624.84
431	55000124	388921.42	2145233.02
432	55000125	389070.24	2144997.09
433	5500012501	389138.91	2144847.26
434	55000126	389183.20	2144750.64
435	5500012601	389338.86	2144317.31
436	5500012602	389359.91	2144258.69
437	5500012603	389570.01	2143673.82
438	5500012604	389570.85	2143671.47
439	55000127	389570.86	2143671.46
440	55000128	389698.36	2143347.19
441	55000129	389884.11	2142975.07
442	55000130	390265.90	2142375.22
443	55000131	390795.51	2141385.98
444	55000132	391296.49	2140374.41
445	5500013201	391479.31	2140176.08
446	5500013201001	391458.53	2140295.42
447	5500013201002	391450.17	2140330.10
448	5500013201003	391439.20	2140388.11
449	5500013201004	391406.63	2140475.85
450	5500013201005	391397.39	2140544.57
451	5500013201006	391163.94	2141117.56
452	5500013201007	391131.11	2141356.46
453	5500013201008	391186.62	2141420.34
454	5500013201009	391324.67	2141531.26
455	5500013201010	391370.86	2141595.79
456	5500013201011	391552.63	2141772.72
457	5500013201012	391739.32	2141789.12
458	5500013201013	391900.11	2141745.34
459	5500013201014	392165.29	2141784.78
460	5500013201015	392255.03	2141761.11
461	5500013201016	392319.61	2141739.24
462	5500013201017	392356.00	2141655.80
463	5500013201018	392369.77	2141599.53
464	5500013201019	392348.78	2141490.69
465	5500013201020	392275.48	2141397.79
466	20321222	392264.91	2141382.98
467	20321233	392140.96	2141294.64

468	20321233001	391736.02	2141101.65
469	20321233002	391792.41	2141027.58
470	20321233003	391799.81	2141016.80
471	20321233004	391803.02	2141012.70
472	20321233005	391810.94	2141004.70
473	20321233006	391863.80	2140917.25
474	20321233007	391866.12	2140912.58
475	20321233008	391909.55	2140785.53
476	20321233009	391944.23	2140685.82
477	20321233010	391933.09	2140671.88
478	20321233011	391884.75	2140612.84
479	20321233012	391910.29	2140268.91
480	20321233013	392025.90	2140262.60
481	20321233014	392058.00	2140260.83
482	20321233015	391996.73	2139922.63
483	20321233016	392156.74	2139566.47
484	20321233017	392231.15	2139646.04
485	20321233018	392197.60	2139729.92
486	20321233019	392200.62	2139759.16
487	20321233020	392299.98	2139720.88
488	20321233021	392419.26	2139835.26
489	20321233022	392214.96	2139970.98
490	20321233023	392228.24	2140135.96
491	20321233024	392111.76	2140174.76
492	20321233025	392113.45	2140208.31
493	20321233026	392112.73	2140218.15
494	20321233027	392248.99	2140174.92
495	20321233028	392357.55	2140140.26
496	20321233029	392489.10	2140085.06
497	20321233030	392585.32	2139994.49
498	20321233031	392679.43	2140078.41
499	20321233032	392532.36	2140171.34
500	20321233033	392542.41	2140206.10
501	20321233034	392767.08	2140163.13
502	20321233035	392823.46	2140209.45
503	20321233036	392835.59	2140322.63
504	20321233037	393089.43	2140792.05
505	20321233038	393073.96	2140801.99
506	20321233039	393003.52	2140855.91
507	20321193	392968.47	2140773.47
508	2032119301	392956.00	2140788.08
509	2032119302	392891.60	2140863.55
510	2032119303	392851.66	2140885.46

511	2032119304	392786.11	2140918.23
512	2032119305	392741.62	2141050.37
513	2032119306	392700.65	2141150.04
514	2032119307	392486.95	2141153.75
515	2032119308	392430.95	2141235.03
516	20321212	392484.83	2141569.56
517	20322559	392398.23	2141816.33
518	20000280	392397.70	2141820.33
519	20000279	392448.87	2141831.13
520	20000278	392561.67	2141859.46
521	2000027801	392586.80	2141871.98
522	2000027802	392985.40	2142070.74
523	2000027803	393028.34	2142092.16
524	2000027804	393031.92	2142093.94
525	2000027805	393455.43	2142309.08
526	20000276	394120.10	2142450.29
527	20000275	394663.80	2142984.77
528	20000273	395110.58	2143424.21
529	20000272	395033.36	2143516.07
530	2000027201	395125.85	2143580.91
531	2000027202	395129.11	2143583.21
532	2000027203	395328.31	2143722.90
533	2000027204	395835.24	2143940.26
534	2000027205	396117.57	2143859.86
535	2000027206	396200.46	2144669.34
536	2000027207	396200.98	2144674.37
537	2000027208	396206.86	2144731.01
538	2000027209	396207.34	2144735.63
539	20000259	396217.95	2144837.79
540	20000258	396262.70	2145251.27
541	20000257	396327.19	2145860.35
542	2000025701	396404.70	2146559.42
543	20000256	396405.14	2146563.40
544	2000025601	396395.89	2146572.95
545	2000025602	396365.17	2146604.65
546	2000025603	396303.19	2146668.60
547	2000025604	396192.12	2146783.22
548	2000025605	396176.67	2146799.16
549	20000255	395780.85	2147207.60
550	2000025501	395444.72	2147559.96
551	2000025502	395139.41	2147880.00
552	2000025503	394844.59	2148189.06
553	20000253	394486.38	2148569.16

554	2000025301	394451.11	2148605.96
555	2000025302	394406.44	2148652.58
556	20000252	394149.48	2148920.70
557	2000025201	394031.14	2149044.02
558	2000025202	393991.69	2149085.12
559	2000025203	393988.92	2149088.01
560	2000025204	393954.19	2149124.19
561	2000025205	393953.36	2149125.06
562	2000025206	393884.71	2149196.60
563	20006266	393884.02	2149197.32
564	20006266001	393883.31	2149198.03
565	20006266002	393868.45	2149217.51
566	20006266003	393806.61	2149281.61
567	20006266004	393441.95	2149658.73
568	20006266005	393404.23	2149698.59
569	20006266006	393369.15	2149737.18
570	20006266007	393328.01	2149782.43
571	20006266008	393325.20	2149786.14
572	20006266009	394068.85	2150639.95
573	20006266010	394360.00	2150971.10
574	20006266011	394696.46	2151355.99
575	20006266012	394769.57	2151439.32
576	20321133	394911.18	2151606.25
577	20321131	394978.47	2152592.12
578	20005828	394985.62	2152620.97
579	20005824	395003.16	2152644.82
580	20005819	395043.78	2152673.72
581	20005817	395093.72	2152707.02
582	20005814	395120.25	2152729.21
583	20005809	395173.66	2152777.41
584	20005805	395206.90	2152801.86
585	20005800	395253.91	2152834.24
586	20005792	395299.94	2152853.47
587	20005787	395335.83	2152873.32
588	20005784	395357.01	2152889.46
589	20005779	395387.88	2152906.66
590	20005774	395415.94	2152917.44
591	20005771	395439.44	2152924.31
592	20005768	395475.69	2152928.07
593	20005766	395496.66	2152934.89
594	20322527	395516.31	2152944.21
595	20005758	395619.67	2153006.22
596	20005754	395632.44	2153020.90

597	20005753	395638.07	2153033.31
598	20005752	395649.75	2153077.21
599	20005749	395661.78	2153105.43
600	20005748	395674.98	2153131.01
601	20005739	395725.85	2153133.67
602	20005735	395752.00	2153139.98
603	20005726	395786.46	2153156.59
604	20005723	395805.60	2153178.91
605	20005722	395812.80	2153207.84
606	20005719	395837.05	2153227.69
607	20005714	395853.57	2153255.90
608	20005714001	395865.77	2153268.17
609	20005714002	395863.84	2153292.88
610	20005714003	395906.18	2153339.93
611	20005714004	395977.58	2153371.24
612	20005714005	396026.49	2153397.66
613	20005714006	396063.65	2153418.20
614	20005714007	396091.04	2153443.64
615	20005714008	396111.58	2153474.95
616	20005714009	396137.99	2153496.48
617	20005714010	396200.59	2153535.61
618	20005714011	396233.84	2153551.27
619	20005714012	396258.29	2153572.79
620	20005714013	396297.01	2153588.60
621	20005714014	396338.09	2153584.69
622	20005714015	396361.56	2153574.91
623	20005714016	396398.73	2153586.65
624	20005714017	396424.16	2153602.30
625	20005714018	396453.50	2153616.98
626	20005714019	396477.96	2153648.29
627	20005714020	396524.91	2153690.36
628	20005714021	396559.14	2153702.10
629	20322489	396563.92	2153707.93
630	20322490	396587.37	2153725.23
631	20322491	396596.32	2153749.94
632	20322492	396610.50	2153821.35
633	20322493	396632.03	2153853.88
634	20322494	396650.02	2153897.37
635	20322495	396667.48	2153918.82
636	20322496	396719.71	2153935.69
637	2032249601	396756.34	2153963.22
638	2032249602	396790.81	2153967.05
639	2032249603	396824.62	2153975.50

640	20322499	396860.07	2154004.71
641	20322500	396883.24	2154040.65
642	20322501	396903.25	2154061.29
643	20322502	396955.41	2154083.24
644	20322503	396988.87	2154110.85
645	20322504	396998.79	2154127.11
646	20322505	397013.61	2154155.30
647	20322506	397024.71	2154206.32
648	20322507	397039.60	2154230.27
649	20322508	397052.99	2154240.64
650	20322509	397085.72	2154259.77
651	20322510	397117.66	2154275.49
652	20322510001	397123.95	2154283.39
653	20322510002	397148.88	2154310.20
654	20322510003	397146.47	2154313.39
655	20322510004	397135.69	2154322.26
656	20322510005	397142.28	2154361.16
657	20322510006	397183.64	2154402.53
658	20322510007	397249.50	2154427.04
659	20322510008	397309.24	2154454.62
660	20322510009	397365.91	2154459.22
661	20322510010	397393.48	2154497.52
662	20322510011	397413.40	2154537.36
663	20322510012	397468.54	2154584.86
664	20322510013	397523.68	2154594.05
665	20322510014	397537.42	2154598.95
666	20322510015	398186.19	2155348.57
667	20322510016	398254.62	2155441.57
668	20322510017	398450.24	2155710.93
669	20322510018	398561.55	2155880.42
670	20322510019	398704.77	2156098.68
671	20322510020	398718.75	2156120.11
672	20322510021	398929.18	2156480.83
673	20322510022	399297.54	2157135.79
674	20322510023	399309.12	2157138.52
675	20322510024	399373.41	2157258.65
676	20322510025	399464.20	2157419.80
677	20321106	399725.58	2157880.97

**Перечень координат характерных точек границ Воронцовского
сельского поселения Павловского муниципального района
Воронежской области**

№ п/п	Номер характерной точки границ	Координаты	
		X	Y
1	60136	409876.50	2166149.81
2	60135	409892.45	2166659.09
3	60134	409817.69	2166666.68
4	60133	409849.33	2166800.27
5	60132	409881.19	2166849.44
6	60131	409919.60	2166852.21
7	60129	409931.38	2167015.14
8	60128	409910.26	2167108.93
9	60127	409885.32	2167179.96
10	60126	409818.75	2167294.78
11	6012601	409803.07	2167332.32
12	60125	409776.82	2167395.20
13	60124	409747.49	2167531.91
14	60123	409722.35	2167669.53
15	60122	409698.07	2167753.66
16	60121	409662.45	2167782.97
17	60120	409599.55	2167799.93
18	60119	409556.50	2167755.59
19	60118	409522.66	2167821.24
20	60117	409440.60	2168017.36
21	60116	409341.46	2168039.97
22	60115	409302.84	2167961.98
23	60114	409255.98	2167966.17
24	60113	409125.48	2168078.98
25	60112	409048.78	2168094.90
26	60111	409035.76	2168134.36
27	60110	408830.33	2168295.17
28	60109	408775.05	2168329.42
29	60108	408544.18	2168456.89
30	60107	408163.72	2168666.79
31	60106	408045.51	2168679.99
32	60105	407968.44	2168766.66
33	60104	407931.35	2168829.64
34	60103	407878.66	2168908.52
35	60102	407827.91	2168958.62
36	60101	407775.30	2168986.60
37	60100	407687.55	2169269.51

38	60099	407523.52	2169440.13
39	6009901	407456.82	2169538.47
40	60098	407431.50	2169575.81
41	60097	407567.17	2169681.35
42	60096	407703.12	2169752.19
43	60095	407741.68	2169721.03
44	60094	408140.95	2169910.22
45	60093	408341.11	2170047.60
46	60092	408391.73	2170044.83
47	60091	408431.56	2169964.71
48	60090	408531.64	2170039.24
49	60089	408609.48	2169919.50
50	60088	408668.82	2169791.12
51	60087	408556.59	2169674.49
52	60084	408395.20	2169520.64
53	60083	408464.96	2169376.47
54	60082	408484.18	2169420.68
55	60081	408599.78	2169420.84
56	60080	408686.72	2169446.59
57	60079	408747.90	2169611.04
58	6007901	408762.43	2169671.23
59	60077	408797.22	2169743.29
60	60076	408792.99	2169831.69
61	60075	408805.29	2169908.28
62	60074	408849.93	2169866.27
63	60073	408943.58	2169960.09
64	60072	408923.58	2170061.67
65	60071	408882.36	2170121.32
66	60070	408831.42	2170217.51
67	60069	408703.51	2170298.82
68	60068	408549.36	2170459.93
69	60067	408433.42	2170531.95
70	60066	408295.41	2170597.82
71	60065	408158.22	2170658.07
72	60064	408038.23	2170646.21
73	60063	408020.70	2170712.57
74	60062	407982.19	2170747.85
75	60061	407930.33	2170781.86
76	60060	407772.96	2170866.02
77	60059	407713.87	2170876.93
78	60058	407547.82	2170872.98
79	6005801	407436.20	2170877.89
80	60057	407166.66	2170889.76

81	60056	407125.26	2170869.55
82	60055	407022.09	2170788.83
83	6005501	406991.13	2170756.64
84	60054	406797.48	2170555.32
85	60053	406599.79	2170347.62
86	60052	406616.35	2170068.32
87	60052001	406564.40	2170040.40
88	60052002	406556.45	2170028.28
89	60052003	406544.28	2170033.27
90	60052004	406459.18	2170025.03
91	60052005	406413.50	2170085.08
92	60052006	406380.81	2170117.56
93	60052007	406336.31	2170167.21
94	60052008	406268.81	2170221.52
95	60052009	406242.09	2170247.16
96	60052010	406195.44	2170303.69
97	60052011	406155.35	2170354.05
98	60052012	406153.28	2170355.97
99	60052013	406152.47	2170358.89
100	60052014	406149.87	2170377.79
101	60048	406137.78	2170401.27
102	60047	405961.31	2170549.75
103	60046	405888.91	2170606.53
104	60045	405804.89	2170675.24
105	6004501	405804.25	2170675.16
106	60044	405608.45	2170652.10
107	60043	405190.64	2170605.83
108	60042	404693.72	2170549.82
109	60041	404416.19	2170516.73
110	60040	404359.96	2170511.83
111	60039	403984.70	2170471.65
112	60038	403685.87	2170439.66
113	60037	403436.80	2170410.28
114	60037001	403392.34	2170456.59
115	60037002	403372.79	2170442.31
116	60037003	403311.54	2170401.32
117	60037004	403284.75	2170383.77
118	60037005	403174.50	2170493.89
119	60037006	403142.15	2170458.38
120	60037007	403073.43	2170418.28
121	60037008	403046.88	2170423.23
122	60037009	403022.81	2170445.81
123	60037010	403005.09	2170501.22

124	60037011	402993.09	2170575.37
125	60037012	402990.93	2170603.39
126	60037013	402967.08	2170633.01
127	60037014	402913.72	2170694.76
128	60037015	402881.83	2170730.15
129	60037016	402884.11	2170749.87
130	60037017	402894.75	2170760.36
131	60037018	402906.46	2170772.07
132	60037019	402915.51	2170779.72
133	60037020	402933.18	2170789.97
134	60037021	402940.10	2170827.24
135	60037022	402934.44	2170871.51
136	60037023	402904.39	2170913.77
137	60037024	402894.61	2170920.60
138	60037025	402731.70	2170897.56
139	60037026	402666.78	2170890.41
140	60037027	402642.01	2170889.27
141	60037028	402569.59	2170889.82
142	60037029	402488.73	2170890.90
143	60037030	402390.08	2170892.02
144	60037031	402352.62	2170892.13
145	60037032	402330.94	2170891.12
146	60037033	402309.59	2170888.96
147	60037034	402274.84	2170884.79
148	60037035	402251.99	2170882.22
149	60037036	402239.88	2170881.31
150	60037037	402225.55	2170880.70
151	60037038	402202.98	2170881.33
152	60037039	402183.13	2170883.45
153	60037040	402169.07	2170885.56
154	60037041	402155.07	2170888.15
155	60037042	402107.33	2170899.01
156	60037043	402093.51	2170902.68
157	60037044	402063.73	2170911.58
158	60037045	402058.05	2170913.70
159	60037046	402050.31	2170918.31
160	60037047	402044.79	2170923.06
161	60037048	402033.89	2170936.75
162	60037049	402027.27	2170944.64
163	60037050	402022.00	2170949.81
164	60037051	402016.82	2170953.45
165	60037052	402012.50	2170955.65
166	60037053	401974.19	2170964.41

167	60029	401928.78	2170971.94
168	0508919	401880.80	2171037.62
169	0508919001	401856.11	2171031.18
170	0508919002	401836.36	2171034.36
171	0508919003	401822.54	2171031.67
172	0508919004	401812.94	2171027.75
173	0508919005	401803.72	2171027.22
174	0508919006	401794.04	2171029.66
175	0508919007	401786.41	2171036.78
176	0508919008	401769.69	2171068.80
177	0508919009	401757.83	2171078.84
178	0508919010	401743.09	2171084.61
179	0508919011	401732.06	2171084.35
180	0508919012	401732.10	2171109.53
181	0508919013	401729.60	2171115.72
182	0508919014	401726.04	2171123.20
183	0508919015	401726.15	2171128.57
184	0508919016	401727.05	2171140.80
185	0508919017	401725.19	2171157.30
186	0508919018	401721.85	2171173.97
187	0508919019	401716.25	2171189.42
188	0508919020	401704.72	2171215.74
189	60027	401650.07	2171356.43
190	6002701	401463.54	2171587.80
191	6002702	401388.25	2171681.50
192	60026	401273.64	2171824.87
193	60026001	401217.88	2171894.26
194	60026002	401054.04	2172084.79
195	60026003	401042.25	2172098.69
196	60026004	401021.52	2172078.49
197	60026005	401012.98	2172074.08
198	60026006	400998.91	2172066.86
199	60026007	400990.47	2172063.14
200	60026008	400979.43	2172058.81
201	60026009	400976.57	2172058.17
202	60026010	400973.52	2172058.00
203	60026011	400970.99	2172058.72
204	60026012	400968.34	2172060.68
205	60026013	400964.22	2172065.03
206	60026014	400958.97	2172072.31
207	60026015	400952.97	2172081.77
208	60026016	400947.75	2172091.94
209	60026017	400940.83	2172110.07

210	60026018	400934.25	2172139.56
211	60026019	400926.96	2172160.10
212	60026020	400941.50	2172169.84
213	60026021	400946.18	2172172.97
214	60026022	400967.30	2172187.67
215	60026023	400886.69	2172277.28
216	60024	400646.33	2172550.74
217	6002401	400061.41	2173195.13
218	6002402	400047.32	2173210.66
219	6002403	400033.48	2173225.91
220	60022	399064.65	2174333.80
221	6002201	398867.95	2174562.88
222	60021	398748.46	2174702.04
223	6002101	398608.11	2174858.91
224	6002102	398589.51	2174879.71
225	60020	398418.71	2175070.62
226	6002001	398297.72	2175204.76
227	6002002	398097.38	2175426.87
228	60019	397934.96	2175606.95
229	6001901	397600.13	2175987.39
230	60018	397388.15	2176228.26
231	6001801	397107.28	2176548.14
232	60017	396813.80	2176882.39
233	6001701	396748.37	2176956.40
234	60016	396485.92	2177253.29
235	6001601	396235.37	2177546.53
236	6001602	396227.08	2177556.23
237	60015	395825.48	2178026.27
238	60014	395593.98	2178396.85
239	60013	395496.42	2178551.03
240	6001301	395449.26	2178620.24
241	6001302	395365.27	2178743.50
242	6001303	395305.46	2178831.27
243	6001304	395298.13	2178843.92
244	6001118	395334.88	2178853.41
245	6001117	395385.30	2178894.02
246	6001116	395415.77	2178904.58
247	6001115	395508.79	2178894.27
248	6001114	395555.27	2178899.37
249	6001113	395645.18	2178939.05
250	6001112	395670.17	2178942.60
251	6001111	395736.18	2178936.23
252	6001110	395767.68	2178936.80

253	6001109	395800.64	2178950.87
254	6001108	395835.58	2178981.43
255	6001107	395882.40	2179065.02
256	6001106	395903.84	2179097.07
257	600110601	395930.74	2179095.14
258	600110602	395972.98	2179109.27
259	600110603	396016.52	2179154.82
260	600110604	396077.66	2179217.59
261	6001101	396098.98	2179260.95
262	6001102	396100.60	2179294.54
263	60011	396100.90	2179300.96
264	6001101	396085.80	2179322.80
265	6001102	396047.79	2179377.82
266	60009	395363.04	2180370.94
267	6000901	395355.85	2180381.40
268	6000902	395276.06	2180497.53
269	6000903	395166.21	2180657.43
270	6000904	395125.41	2180718.89
271	6000905	395039.20	2180842.27
272	60008	394807.28	2181179.80
273	60007	394397.73	2181763.17
274	60006	393828.23	2181588.24
275	60005	394003.43	2180809.07
276	6000501	394023.86	2180363.74
277	60004	394030.12	2180227.15
278	60003	393404.80	2180167.06
279	6000301	393396.91	2180048.10
280	6000302	393394.63	2179618.90
281	6000303	393394.58	2179611.69
282	6000304	393394.42	2179588.75
283	6000305	393393.07	2179441.87
284	6000306	393393.03	2179437.66
285	6000307	393391.52	2179306.98
286	20321182	393388.31	2179134.08
287	20321174	393583.38	2178537.07
288	20321168	393804.93	2178231.95
289	20321158	394046.83	2177902.68
290	20321154	394214.74	2177708.47
291	20321153	394280.61	2177632.29
292	20321147	394493.78	2177809.91
293	20321142	394567.36	2177699.73
294	20321143	394537.32	2177391.81
295	20321145	394522.07	2177210.77

296	20321144	394531.89	2177019.35
297	20321144001	394629.69	2176952.18
298	20321144002	394648.44	2176930.18
299	20321144003	394621.94	2176892.68
300	20321144004	394617.94	2176862.18
301	20321144005	394623.44	2176832.18
302	20321144006	394636.19	2176805.18
303	20321144007	394606.94	2176743.18
304	20321144008	394584.69	2176683.18
305	20321144009	394559.94	2176599.18
306	20321144010	394540.69	2176465.43
307	20321144011	394521.69	2176449.93
308	20321144012	394505.64	2176441.89
309	20321144013	394469.64	2176237.49
310	20321144014	394529.44	2176102.18
311	20321144015	394655.44	2175833.43
312	20321144016	394686.44	2175776.18
313	20321144017	394735.94	2175707.93
314	20321144018	394842.44	2175584.43
315	20321144019	394873.93	2175562.07
316	20321144020	394900.44	2175539.18
317	20321144021	394930.56	2175470.42
318	20321135	394909.66	2175467.59
319	20322583	394842.86	2175459.45
320	20322584	394803.12	2175461.76
321	20322585	394732.28	2175437.61
322	20322586	394695.98	2175429.77
323	20322587	394649.50	2175428.65
324	20322588	394646.26	2175408.30
325	20322589	394647.33	2175372.71
326	20322590	394650.18	2175325.27
327	20322591	394643.62	2175294.72
328	20322592	394623.55	2175261.55
329	20322593	394607.04	2175201.28
330	20322594	394569.26	2175162.93
331	20322595	394520.48	2175124.50
332	20322596	394503.74	2175098.98
333	20322597	394494.63	2175071.81
334	20322598	394440.76	2175035.90
335	20322599	394402.95	2175001.78
336	20322600	394371.85	2174975.32
337	20322601	394335.63	2174956.47
338	20322602	394300.20	2174945.24

339	20322603	394226.86	2174916.00
340	20322604	394191.52	2174890.37
341	20322605	394141.94	2174846.01
342	20322606	394012.26	2174772.37
343	20321161	393989.11	2174755.19
344	20322607	393978.32	2174747.28
345	20322608	393957.31	2174741.64
346	20322609	393913.80	2174722.69
347	20322610	393899.13	2174701.94
348	20322610001	393883.90	2174687.48
349	20322610002	393849.92	2174648.72
350	20322610003	393804.72	2174611.39
351	20322610004	393735.42	2174568.89
352	20322610005	393684.31	2174546.47
353	20322610006	393665.47	2174515.22
354	20322610007	393497.24	2174669.41
355	20322610008	393484.89	2174680.73
356	20322610009	393040.84	2175087.69
357	20322610010	393015.28	2175111.11
358	20322610011	392921.36	2175209.99
359	20321198	392814.08	2175315.57
360	20321204	392642.91	2175472.84
361	20321207	392568.01	2175532.49
362	20321207001	392343.99	2175383.60
363	20321207002	392187.11	2175563.76
364	20321207003	391683.59	2176141.98
365	20321207004	391668.69	2176159.37
366	20321207005	391664.87	2176143.72
367	20321207006	391663.82	2176139.72
368	20321207007	391579.04	2175836.95
369	20321207008	391548.59	2175724.93
370	20321207009	391308.42	2175231.50
371	20321207010	391294.33	2175204.77
372	20321207011	391175.87	2175339.41
373	20321207012	390886.84	2175670.30
374	20321207013	390464.92	2176154.97
375	20321207014	390290.80	2176354.98
376	20321207015	390288.29	2176358.10
377	20321207016	390275.20	2176374.66
378	20321207017	390263.47	2176389.49
379	20321207018	390260.94	2176392.60
380	20321207019	390040.25	2176649.42
381	20321207020	390029.50	2176661.94

382	20321207021	389583.56	2177173.92
383	20321207022	389575.35	2177183.34
384	20321207023	389415.26	2177367.01
385	20321207024	389077.02	2177753.48
386	20321207025	389054.77	2177779.74
387	20321207026	389050.89	2177784.21
388	20321207027	389024.14	2177814.28
389	20321207028	389012.25	2177812.72
390	20321207029	388390.63	2178516.98
391	20321207030	388385.25	2178523.08
392	20321207031	388120.29	2178288.18
393	20321207032	388116.60	2178284.91
394	20321207033	387825.48	2178026.82
395	20321207034	387821.80	2178023.56
396	20321207035	387634.37	2177857.39
397	20321207036	387634.24	2177851.03
398	20321207037	387375.61	2177620.15
399	20321207038	387731.33	2177214.93
400	20321207039	387742.08	2177202.86
401	20321207040	387769.75	2177171.87
402	20321207041	388557.66	2176266.60
403	20321207042	388568.51	2176254.14
404	20321207043	388686.31	2176118.79
405	20321207044	388989.84	2175768.94
406	20321207045	389003.08	2175753.68
407	20321207046	389212.59	2175512.21
408	20321312	389541.17	2175131.74
409	20321286	390358.77	2174197.03
410	20321295	390176.00	2173992.90
411	20321284	390434.44	2173697.18
412	20321280	390507.86	2173613.15
413	20321273	390715.34	2173375.74
414	20321288	390344.59	2173311.70
415	20000369	390275.90	2173236.60
416	20000368	390736.33	2172693.10
417	20000367	391050.00	2172336.70
418	20322616	391288.90	2172055.89
419	20000366	391325.30	2172013.10
420	20322615	391646.12	2171656.38
421	20000365	391906.10	2171367.30
422	20000364	392173.43	2171062.05
423	20322614	392275.24	2170944.95
424	20320018	393258.09	2169814.42

425	20320218	393279.25	2169792.81
426	20321159	394031.16	2168942.83
427	2032115901	394060.03	2168915.89
428	2032115902	394076.13	2168900.85
429	20321149	394420.52	2168579.42
430	20006043	394418.21	2168577.15
431	20006026	394467.67	2168532.55
432	2000602601	394495.54	2168510.66
433	2000602602	394567.14	2168568.59
434	2000602603	394587.38	2168584.82
435	2000602604	394629.95	2168511.34
436	20005963	394623.81	2168498.89
437	20005963001	394681.63	2168426.89
438	20005963002	394692.03	2168413.09
439	20005963003	394699.55	2168404.06
440	20005963004	394706.25	2168394.53
441	20005963005	394719.17	2168377.19
442	20005963006	394727.35	2168365.45
443	20005963007	394740.81	2168344.64
444	20005963008	394755.71	2168319.59
445	20005963009	394763.12	2168297.05
446	20005963010	394764.81	2168287.71
447	20005963011	394767.41	2168277.71
448	20005903	394792.51	2168244.82
449	20005901	394794.18	2168221.20
450	20005902	394793.53	2168221.08
451	20321137	394787.21	2168220.69
452	20321139	394777.13	2168086.45
453	20005904	394789.74	2167858.92
454	20005937	394688.37	2167815.37
455	20005945	394667.72	2167800.80
456	20005950	394652.66	2167773.13
457	20005955	394645.76	2167731.10
458	20005952	394650.62	2167702.73
459	20005946	394666.90	2167676.13
460	20005930	394702.80	2167631.43
461	20005926	394713.18	2167602.67
462	20005927	394711.69	2167572.56
463	20005933	394698.34	2167544.47
464	20005948	394661.75	2167506.05
465	20005958	394635.14	2167494.83
466	20005966	394609.71	2167496.35
467	20005994	394525.48	2167547.06

468	20006006	394501.26	2167556.22
469	20006023	394472.08	2167549.22
470	20006034	394433.77	2167515.03
471	20006056	394385.35	2167473.12
472	20006063	394350.61	2167413.93
473	20006071	394328.00	2167376.03
474	20006074	394324.04	2167337.42
475	20006070	394328.93	2167304.38
476	20006072	394327.39	2167281.89
477	20006075	394317.82	2167257.65
478	20006079	394287.12	2167225.63
479	20006092	394239.16	2167179.49
480	20006099	394203.75	2167154.64
481	20321155	394184.70	2167141.27
482	2032115501	394076.55	2167105.20
483	2032115502	393838.50	2166866.95
484	2032115503	393827.74	2166824.21
485	2032115504	393841.02	2166831.52
486	20321163	393854.61	2166737.24
487	20321170	393783.83	2166631.01
488	20321166	393814.29	2166585.11
489	20321162	393864.31	2166519.65
490	20321164	393847.67	2166433.84
491	20321167	393806.71	2166258.68
492	20321185	393320.65	2165876.20
493	20321192	392994.82	2165343.10
494	20321187	393110.92	2165106.25
495	20321187001	393317.38	2164705.41
496	20321187002	393559.31	2164239.67
497	20321187003	393654.84	2164045.42
498	20321187004	393656.94	2164038.88
499	20321187005	393489.90	2163944.81
500	20321187006	393224.77	2163598.88
501	20321187007	392964.69	2163561.00
502	20321187008	392835.17	2163631.94
503	20321187009	392686.90	2163623.54
504	20321187010	392355.38	2163552.20
505	20321187011	392261.66	2163504.64
506	20321187012	392290.18	2163354.35
507	20321187013	391934.47	2163318.60
508	20321187014	391801.93	2163237.83
509	20321187015	391661.77	2163318.60
510	20321187016	391543.09	2163311.02

511	20321187017	391453.49	2163262.25
512	20321187018	391265.33	2163341.32
513	20321187019	391280.48	2163480.20
514	20321187020	390948.60	2163302.19
515	20321187021	390571.21	2163323.79
516	20321187022	390508.95	2163099.78
517	20321187023	390346.64	2162625.42
518	20321187024	390301.79	2162597.10
519	20321187025	390047.22	2162400.57
520	20321187026	389749.96	2162000.39
521	20321187027	389535.08	2162107.66
522	20321187028	389518.69	2162116.94
523	20321187029	389187.65	2162029.49
524	20321187030	389220.06	2161847.06
525	20321187031	389296.68	2161695.80
526	20321187032	389352.01	2161395.01
527	20321187033	389505.76	2161110.04
528	20321187034	389646.50	2160913.28
529	20321187035	389916.38	2160630.71
530	20321187036	390138.55	2160462.83
531	20321187037	390635.51	2160247.41
532	20321187038	390839.69	2160267.05
533	20321187039	390937.60	2160276.47
534	20321187040	391149.12	2160296.82
535	20321187041	391239.62	2160275.05
536	20321187042	391242.48	2160269.95
537	20321187043	391921.46	2160109.94
538	20321187044	392460.93	2159982.93
539	20321187045	392554.79	2159960.91
540	20321187046	393414.54	2160069.50
541	20321187047	393462.43	2160073.65
542	20321187048	393678.04	2160106.13
543	20321187049	393743.56	2160120.84
544	20321187050	394015.62	2160180.52
545	20321187051	394893.82	2159510.83
546	20321187052	395137.19	2159338.28
547	20321187053	395137.29	2159315.33
548	20321187054	395254.09	2159063.97
549	20321187055	395287.51	2158987.96
550	20321187056	395381.69	2158773.74
551	20321187057	395461.56	2158586.66
552	20321187058	395501.06	2158487.56
553	20000120	395613.22	2158375.52

554	2000012001	395805.81	2158199.66
555	20000117	396255.08	2157714.75
556	20000116	396454.47	2157568.95
557	20000115	396947.52	2157435.45
558	2000011501	397057.20	2157435.15
559	2000011502	397413.13	2157434.19
560	2000011503	398633.00	2157430.98
561	2000011504	398986.46	2157860.46
562	20000110	399115.65	2158019.41
563	20000109	399336.42	2158296.95
564	20000107	399739.65	2158122.16
565	2000010701	400005.41	2158155.84
566	2000010702	400186.66	2158194.68
567	20000104	400919.98	2158473.26
568	2000010401	401160.18	2158262.04
569	20000103	401833.69	2157634.28
570	20000103001	401939.51	2157464.65
571	20000103002	402216.55	2157462.07
572	20000103003	402537.60	2158163.72
573	20000103004	402497.02	2159029.80
574	20000103005	402485.01	2159285.96
575	20000103006	402470.07	2159604.90
576	20000103007	402478.60	2159673.59
577	20000103008	402271.85	2159853.12
578	20000103009	401986.13	2160126.21
579	20000103010	402139.86	2160163.69
580	20000103011	402814.66	2160328.20
581	20000103012	403091.69	2160017.52
582	20000103013	403257.40	2159963.16
583	20000103014	403319.54	2159960.57
584	20000103015	403438.64	2159983.88
585	20000088	403352.77	2160265.25
586	20000088001	403521.49	2160263.50
587	20000088002	403754.52	2160263.52
588	20000088003	403896.92	2160323.07
589	20000088004	404038.50	2160506.64
590	20000088005	404001.05	2160560.47
591	20000088006	404023.79	2160651.89
592	20000088007	403996.65	2160698.15
593	20000088008	404095.85	2160777.52
594	20000088009	404181.83	2160766.50
595	20000088010	404234.74	2160786.34
596	20000088011	404441.97	2160799.56

597	20000088012	404593.41	2160709.68
598	20000088013	404628.44	2160700.01
599	20000088014	404676.59	2160714.71
600	20000088015	404680.67	2160764.00
601	20000088016	404690.85	2160768.71
602	20000088017	404702.72	2160777.08
603	20000088018	404771.08	2160791.91
604	20000088019	404797.81	2160750.04
605	20000088020	404747.89	2160706.74
606	20000088021	404793.24	2160660.49
607	20000088022	404831.06	2160635.32
608	20000088023	404842.28	2160684.37
609	20000088024	404845.41	2160724.61
610	20000088025	405109.96	2160770.90
611	20000088026	405119.35	2160824.35
612	20000088027	405113.92	2160844.69
613	20000088028	405180.96	2161218.60
614	20003100	405181.27	2161220.86
615	20003099	405181.59	2161223.24
616	2000309901	405194.63	2161227.82
617	2000309902	405243.68	2161193.09
618	2000309903	405275.33	2161211.65
619	2000309904	405291.01	2161164.89
620	2000309905	405293.17	2161158.46
621	2000309906	405293.98	2161156.03
622	2000309907	405294.50	2161154.48
623	2000309908	405391.10	2161080.76
624	2000309909	405398.10	2161060.00
625	20002975	405399.00	2161059.26
626	20002975001	405408.47	2161085.10
627	20002975002	405432.34	2161106.80
628	20002975003	405473.57	2161150.21
629	20002975004	405645.03	2161132.85
630	20002975005	405692.77	2161087.27
631	20002975006	405716.65	2161043.86
632	20002975007	405992.27	2161145.87
633	20002975008	406029.17	2161124.16
634	20002975009	406050.87	2161135.02
635	20002975010	406124.66	2161210.97
636	20002975011	406141.54	2161237.02
637	20002975012	406151.18	2161243.35
638	20002975013	406172.41	2161243.53
639	20002975014	406181.09	2161258.72

640	20002975015	406198.45	2161332.51
641	20002975016	406215.81	2161399.79
642	20002975017	406239.61	2161451.39
643	20000066	406258.34	2161499.08
644	20000065	406294.34	2161656.63
645	20000064	406246.92	2162623.17
646	20000063	406146.04	2163187.47
647	20000062	406537.28	2163328.87
648	20000060	406918.35	2163526.95
649	20000059	407227.16	2163622.18
650	2000005901	407666.04	2164162.40
651	20000058	407758.96	2164273.03
652	20000057	408317.12	2163485.43
653	20000056	408522.93	2163475.04
654	20000055	408958.65	2163456.86
655	2000005501	409254.52	2163605.20
656	20000054	409352.19	2163654.17
657	2000005401	409407.36	2163777.54
658	2000005402	409531.23	2164072.49
659	2000005403	409615.79	2164269.12
660	20000050	409716.19	2164499.28
661	20013237	409776.07	2164638.00
662	20013231	410279.59	2164227.81
663	20001086	410507.12	2164458.02
664	20001050	410584.85	2164548.80
665	20001027	410645.98	2164606.26
666	20000989	410764.40	2164731.71
667	20001028	410645.67	2164844.80
668	20000999	410732.76	2164902.03
669	20001005	410712.24	2164990.29
670	20001015	410691.59	2165029.75
671	20001017	410684.93	2165049.29
672	20001025	410650.27	2165104.11
673	20001032	410640.53	2165130.23
674	20001037	410626.19	2165156.77
675	20001043	410606.81	2165198.76
676	20001024	410658.78	2165225.95
677	20001016	410688.86	2165246.83
678	20000967	410818.37	2165307.33
679	2000096701	410863.61	2165326.82
680	20013219	410934.68	2165421.88
681	20013218	410937.60	2165527.97
682	20013221	410878.68	2165689.04

683	20013222	410816.61	2165781.06
684	2001322201	410778.74	2165745.09
685	20013228	410447.47	2165465.03
686	20013227	410453.49	2165627.84
687	20013230	410440.07	2165713.41
688	20013226	410465.73	2165799.71
689	20013225	410488.37	2165921.96
690	20013229	410447.25	2165906.87
691	20013232	410130.85	2165790.58
692	20013233	410111.87	2165846.95
693	20013234	410058.66	2165899.21
694	20013235	409986.49	2165992.30
695	20013236	409874.46	2166119.87

**Перечень координат характерных точек границ Гаврильского
сельского поселения Павловского муниципального района
Воронежской области**

№ п/п	Номер характерной точки границ	Координаты	
		X	Y
1	20008658	385202.91	2175680.10
2	2000876708	385194.31	2175686.16
3	2000876707	385082.03	2175765.44
4	2000876706	385024.29	2175817.10
5	2000876705	385024.28	2175817.10
6	2000876704	385009.38	2175830.44
7	2000876703	384941.92	2175886.20
8	2000876702	384880.14	2175907.91
9	2000876701	384849.47	2175918.69
10	20008767	384795.15	2175940.75
11	2000886703	384697.04	2175955.37
12	2000886702	384578.39	2175929.85
13	2000886701	384483.57	2175930.98
14	20008867	384410.39	2175934.93
15	2000890303	384360.58	2175936.72
16	2000890302	384326.03	2175932.81
17	2000890301	384299.37	2175939.36
18	20008903	384233.41	2175977.17
19	2000893203	384210.71	2175986.27
20	2000893202	384182.47	2175997.60
21	2000893201	384142.39	2176022.92
22	20008932	384131.40	2176029.86
23	20008937	384120.89	2176056.82
24	20008940	384114.64	2176081.30
25	20008945	384099.33	2176089.54
26	20008961	384063.21	2176077.13
27	20008971	384028.57	2176080.00
28	20008977	383997.45	2176072.75
29	20008991	383949.52	2176090.25
30	20009001	383918.64	2176095.29
31	20009018	383875.19	2176094.21
32	20009021	383863.72	2176099.96
33	20009023	383850.91	2176110.36
34	20009032	383832.26	2176116.44
35	20009041	383795.56	2176115.88
36	20009050	383771.31	2176129.50
37	20009058	383748.47	2176133.81

38	20009067	383728.62	2176134.78
39	20009072	383711.51	2176151.05
40	20009078	383698.25	2176163.98
41	2000909801	383683.01	2176166.30
42	20009098	383653.92	2176165.43
43	20009100	383644.07	2176175.88
44	20009103	383631.64	2176189.25
45	20009106	383617.31	2176188.18
46	20009117	383587.45	2176181.38
47	20009120	383576.43	2176184.60
48	20009131	383560.56	2176202.58
49	20009134	383550.05	2176199.88
50	20009137	383540.89	2176191.27
51	20009142	383520.21	2176191.38
52	20009148	383496.31	2176210.51
53	20009152	383484.01	2176215.40
54	20009158	383442.63	2176216.90
55	20009174	383381.49	2176213.43
56	20009178	383362.03	2176217.37
57	20009183	383350.51	2176226.10
58	20009189	383322.47	2176269.74
59	20009196	383310.50	2176280.57
60	20009204	383283.77	2176290.76
61	20009219	383249.53	2176295.33
62	2000925305	383225.45	2176295.81
63	2000925304	383193.49	2176290.25
64	2000925303	383146.50	2176300.55
65	2000925302	383128.76	2176300.71
66	2000925301	383113.27	2176291.57
67	20009253	383093.49	2176288.73
68	20009255	383075.80	2176286.35
69	20009257	383069.99	2176279.06
70	20009261	383053.98	2176247.46
71	20009263	383040.54	2176243.02
72	2000928401	382980.78	2176232.37
73	20009284	382924.13	2176209.06
74	20009293	382890.68	2176187.37
75	20009294	382868.00	2176179.40
76	20009299	382844.94	2176168.88
77	2000930701	382817.90	2176171.86
78	20009307	382786.17	2176177.31
79	2000933502	382718.40	2176181.82
80	2000933501	382658.15	2176186.82

81	20009335	382640.45	2176186.55
82	2000935602	382607.62	2176180.12
83	2000935601	382588.60	2176182.38
84	20009356	382562.23	2176198.08
85	20009361	382547.44	2176199.55
86	2000938102	382512.14	2176189.70
87	2000938101	382496.03	2176193.27
88	20009381	382481.56	2176203.21
89	20009384	382471.27	2176214.08
90	20009394	382426.12	2176214.24
91	20009398	382409.99	2176220.78
92	20009404	382392.96	2176231.96
93	20009412	382379.42	2176234.30
94	20009438	382336.38	2176234.07
95	20009447	382314.34	2176240.94
96	20009460	382258.31	2176264.67
97	20009463	382238.86	2176267.34
98	20009471	382209.80	2176263.09
99	20009477	382202.15	2176267.21
100	20009485	382186.27	2176286.03
101	20009497	382162.62	2176287.80
102	20009518	382119.11	2176290.95
103	20009535	382105.62	2176289.90
104	20009543	382095.37	2176298.64
105	20009561	382079.02	2176320.85
106	20009575	382055.64	2176333.21
107	20009599	382002.07	2176361.64
108	20009613	381971.58	2176369.23
109	20009626	381946.89	2176384.53
110	20009641	381930.09	2176378.77
111	20009652	381915.46	2176369.22
112	20009692	381855.90	2176373.41
113	20009704	381833.26	2176362.90
114	20009715	381823.72	2176351.31
115	20009716	381819.70	2176337.27
116	20321367	381814.05	2176298.30
117	20321368	381793.24	2176299.46
118	20321370	381642.36	2176364.81
119	2032179605	381460.89	2176439.79
120	2032179604	381337.25	2176487.27
121	2032179603	381084.15	2176595.67
122	2032179602	380781.81	2176722.41
123	2032179601	380701.36	2176752.63

124	20321796	380546.50	2176817.02
125	20321795	380109.18	2177005.74
126	2032179401	379979.44	2177065.48
127	20321794	379485.17	2177277.63
128	20321793	378837.44	2177552.60
129	56111004001	378269.99	2177813.90
130	56111004002	378220.43	2177738.85
131	56111004003	378113.56	2177720.94
132	56111004004	378041.34	2177711.38
133	56111004005	378017.98	2177648.72
134	56111004006	378012.67	2177638.10
135	56111004007	377980.81	2177696.51
136	56111004008	377176.38	2177604.07
137	56111004009	377152.33	2177507.14
138	56111004010	377114.24	2177448.87
139	56111004011	377119.68	2177320.55
140	56111004012	377050.19	2177174.50
141	56111004013	377029.26	2177066.26
142	56111004014	377005.44	2176995.28
143	56111004015	376998.45	2176911.62
144	56111004016	376881.36	2176965.48
145	56111004017	376817.63	2177007.96
146	56111004018	376734.20	2177069.37
147	56111004019	376671.79	2177100.05
148	56111004020	376647.49	2177140.72
149	56111004021	376604.91	2177170.01
150	56111004022	376553.82	2177233.32
151	56111004023	376540.47	2177272.89
152	56111004024	376485.50	2177340.04
153	56111004025	376414.58	2177486.15
154	56111004026	376366.82	2177551.42
155	56111004027	376053.42	2177300.75
156	56111004028	375793.44	2177084.89
157	56111004029	374534.71	2176002.13
158	56111004030	374406.92	2175944.98
159	56111004031	374405.82	2175948.12
160	56111004032	374381.25	2175937.46
161	56111004033	374370.85	2175932.95
162	56111004034	374192.59	2175855.58
163	56100	374114.58	2175821.72
164	5610001	373779.50	2175685.49
165	5610002	373630.33	2175624.64
166	5610003	373454.42	2175553.05

167	56099	373409.61	2175534.82
168	56098	373302.99	2175354.96
169	5609801	373176.45	2175260.84
170	56097	373017.36	2175142.54
171	5609701	372861.18	2175028.36
172	5609702	372320.57	2174632.80
173	5609703	371843.47	2174282.80
174	5609704	371539.64	2174069.50
175	5609705	371539.61	2174069.47
176	5609706	370984.04	2173679.33
177	5609707	370944.11	2173646.71
178	5609708	370377.52	2173247.72
179	56093	370374.10	2173250.61
180	5609202	370372.74	2173247.21
181	5609201	370189.02	2172787.48
182	5609101	370103.88	2172550.14
183	5609001	369873.88	2171850.19
184	5608701	369232.84	2170002.75
185	56086	369070.66	2169538.37
186	56085	369325.91	2169343.86
187	20011884	369184.22	2168862.80
188	56084	369167.83	2168807.15
189	56083	369094.11	2168544.86
190	56082	368953.29	2168056.89
191	5608101	368891.81	2167827.92
192	56081	368854.89	2167690.42
193	56080	369023.63	2167313.77
194	5607901	369024.50	2167253.63
195	56079	368838.36	2166839.14
196	56078	368700.88	2166683.72
197	20321458	368469.02	2166421.62
198	20321458001	368882.85	2165933.81
199	20321458002	369048.13	2165742.60
200	20321458003	369334.45	2165422.54
201	20321458004	369343.97	2165413.97
202	20321458005	369770.02	2164934.71
203	20321458006	369776.74	2164927.51
204	20321458007	369903.91	2164780.86
205	20321458008	369964.45	2164675.41
206	20321458009	370004.70	2164651.92
207	20321458010	370108.48	2164651.26
208	20321458011	370174.09	2164588.67
209	20321458012	370195.81	2164573.91

210	20321458013	370280.36	2164485.80
211	20321458014	370303.11	2164429.44
212	20321458015	370281.64	2164372.56
213	20321458016	370278.73	2164345.88
214	20321458017	370288.96	2164300.33
215	20321458018	370305.90	2164102.91
216	20321458019	370381.95	2164015.55
217	20321458020	370519.09	2163845.46
218	20321458021	370561.33	2163799.18
219	20011653	370544.48	2163756.73
220	20011633	370629.18	2163599.17
221	20011620	370767.37	2163545.88
222	20011620001	370844.64	2163456.90
223	20011620002	370870.05	2163429.48
224	20011620003	370875.42	2163418.24
225	20011620004	370877.63	2163400.44
226	20011620005	370888.52	2163385.77
227	20011620006	370920.83	2163366.70
228	20011620007	370965.30	2163355.76
229	20011620008	371010.40	2163345.30
230	20011620009	371066.88	2163334.87
231	20011620010	371176.40	2163319.98
232	20011620011	371224.06	2163319.37
233	20000565	371230.40	2163278.69
234	20000565001	371301.70	2163047.36
235	20000565002	371442.66	2162704.63
236	20000565003	371653.37	2162196.04
237	20000565004	371780.48	2161869.59
238	20000565005	371837.08	2161758.75
239	20000565006	371927.87	2161580.47
240	20000565007	372019.90	2161461.83
241	20000565008	372110.67	2161355.12
242	20000565009	372803.98	2160863.29
243	20000565010	372827.70	2160949.42
244	20000565011	372868.45	2160945.56
245	20000565012	372904.12	2161021.65
246	20000565013	372923.15	2161238.04
247	20000565014	372918.39	2161292.73
248	20321435	372990.30	2161259.30
249	20321433	373168.95	2161172.64
250	2032143301	373173.39	2161178.55
251	2032143302	373426.89	2161503.43
252	2032143303	373700.88	2161870.75

253	20321414	374071.36	2162356.77
254	20321410	374292.30	2162649.68
255	20321407	374487.83	2162903.39
256	20321405	374772.52	2163287.24
257	20321404	375043.85	2163644.01
258	20321402	375359.75	2164054.40
259	20011058	375621.96	2164390.10
260	20000402	375721.69	2164532.64
261	20000402001	376222.15	2165166.01
262	20000402002	376361.10	2165341.20
263	20000402003	376373.33	2165356.67
264	20000402004	376393.96	2165382.30
265	20000402005	376408.50	2165400.28
266	20000402006	376588.50	2165622.94
267	20000402007	376801.56	2165886.49
268	20000402008	376827.62	2165878.68
269	20000402009	377543.88	2165263.25
270	20000402010	377701.98	2165515.04
271	20000402011	377724.93	2165557.19
272	20000402012	377735.54	2165573.30
273	20000402013	377863.13	2165767.04
274	20000402014	378465.13	2166555.75
275	20000402015	378475.18	2166568.91
276	20000402016	378748.91	2166927.54
277	20321394	378770.15	2166955.36
278	20010623	378770.06	2166968.66
279	20010617	378785.06	2166999.29
280	20010619	378776.43	2167025.52
281	20010609	378831.38	2167025.04
282	20010591	378865.06	2167043.07
283	20010578	378901.18	2167076.38
284	20010563	378957.70	2167094.57
285	20010546	378998.16	2167110.95
286	20010541	379023.26	2167148.43
287	20321386	379062.02	2167196.33
288	2032138601	379016.76	2167237.10
289	2032138602	378847.26	2167401.68
290	2032138603	379768.04	2168889.00
291	2032138604	379814.09	2168990.30
292	2032138605	379214.13	2169393.24
293	2032138606	379221.50	2169404.20
294	2032138607	379504.86	2169825.79
295	2032138608	379940.30	2170447.58

296	20000396	379944.00	2170457.80
297	20000395	380456.28	2170108.55
298	20322867	380546.50	2170264.36
299	20000394	380621.98	2170394.73
300	20000393	380924.21	2170898.05
301	20000392	380982.32	2170993.32
302	20000376	382069.30	2172769.30
303	20000377	382159.50	2172914.30
304	20000378	382501.14	2173221.10
305	20000379	382932.70	2173624.42
306	20000380	383673.20	2174311.43
307	20000381	384040.50	2174645.60
308	20000382	384659.70	2175198.80
309	20000383	385069.70	2175559.80

**Перечень координат характерных точек границ Елизаветовского
сельского поселения Павловского муниципального района
Воронежской области**

№ п/п	Номер характерной точки границ	Координаты	
		X	Y
1	2000986501	381401.89	2154690.60
2	20009865	381401.68	2154691.94
3	20009867	381399.76	2154724.99
4	2000987001	381398.42	2154728.66
5	20009870	381387.69	2154757.98
6	20009880	381357.72	2154810.36
7	20009893	381307.39	2154870.23
8	20009900	381279.17	2154913.29
9	20009906	381266.98	2154964.08
10	20009908	381251.18	2155047.07
11	20009912	381242.25	2155115.69
12	20009917	381223.09	2155195.26
13	20009920	381215.14	2155245.23
14	20009919	381219.17	2155274.08
15	20009909	381248.38	2155332.77
16	20009901	381276.94	2155362.62
17	20009896	381301.40	2155374.65
18	20009889	381318.78	2155379.46
19	20009885	381340.30	2155377.44
20	20009868	381395.44	2155355.74
21	20009861	381419.14	2155355.04
22	20009858	381436.87	2155360.24
23	20009856	381453.65	2155380.70
24	20009854	381462.72	2155414.67
25	20009850	381472.31	2155496.97
26	20009849	381476.46	2155508.86
27	20009840	381514.21	2155556.58
28	20009833	381525.64	2155566.74
29	20009829	381557.32	2155562.79
30	20009822	381578.55	2155551.05
31	20009817	381595.68	2155520.64
32	20009814	381601.78	2155495.24
33	20009803	381618.76	2155486.03
34	20009796	381641.60	2155486.17
35	20009787	381660.99	2155496.47
36	20009780	381681.91	2155530.51
37	20009774	381709.52	2155575.62

38	20009768	381723.28	2155588.68
39	20009756	381747.95	2155603.52
40	20009746	381766.04	2155608.07
41	20009732	381790.42	2155615.69
42	20009717	381818.38	2155635.67
43	20009705	381831.80	2155641.41
44	20009685	381859.21	2155644.42
45	20009676	381870.48	2155652.67
46	20009673	381874.50	2155664.61
47	20009674	381872.04	2155684.93
48	20009689	381857.12	2155741.91
49	20009700	381845.44	2155757.83
50	20009703	381833.80	2155771.20
51	20009706	381831.38	2155788.97
52	20009702	381836.10	2155809.82
53	20009699	381846.69	2155832.48
54	20009677	381869.92	2155857.47
55	20009659	381907.15	2155879.30
56	20009654	381912.88	2155890.42
57	20009653	381914.68	2155908.69
58	20009645	381924.27	2155916.06
59	20009636	381935.07	2155926.84
60	20009633	381939.53	2155937.95
61	20009630	381941.40	2155951.97
62	20009627	381944.65	2155959.23
63	20009621	381955.93	2155967.06
64	20009612	381972.31	2155972.85
65	20009604	381991.31	2155998.19
66	20009598	382008.44	2156009.51
67	20009592	382022.95	2156025.44
68	20009582	382038.88	2156032.92
69	20009572	382062.35	2156043.92
70	20009567	382071.87	2156055.11
71	20009568	382070.80	2156068.66
72	20009574	382056.20	2156081.98
73	20009573	382057.24	2156095.57
74	20009569	382067.68	2156102.53
75	20009548	382092.65	2156099.99
76	20009534	382108.75	2156097.29
77	20009521	382117.94	2156103.81
78	20009517	382122.32	2156119.15
79	20009514	382131.91	2156126.95
80	20009503	382154.20	2156132.84

81	20009498	382161.64	2156142.29
82	20009495	382166.60	2156173.33
83	20009489	382174.98	2156202.31
84	20009490	382174.39	2156212.05
85	20009494	382167.46	2156221.68
86	20321357	382336.31	2156363.85
87	20321365016	382413.56	2156527.78
88	20321365015	382409.71	2156545.50
89	20321365014	382406.80	2156573.75
90	20321365013	382400.55	2156604.93
91	20321365012	382393.75	2156627.45
92	20321365011	382376.66	2156662.00
93	20321365010	382337.53	2156750.29
94	20321365009	382284.74	2156866.20
95	20321365008	382279.31	2156874.95
96	20321365007	382276.91	2156884.62
97	20321365006	382277.83	2156897.30
98	20321365005	382255.02	2156955.81
99	20321365004	382251.37	2156965.17
100	20321365003	382192.93	2157133.86
101	20321365002	382097.35	2157409.57
102	20321365001	382045.28	2157480.01
103	20321365	382000.47	2157538.58
104	20321363	382128.33	2157607.15
105	2000946608	382160.78	2157616.20
106	2000946607	382411.78	2157695.70
107	2000946606	382469.28	2157716.20
108	2000946605	382702.80	2157804.54
109	2000946604	382860.15	2157859.10
110	2000946603	382672.65	2158412.09
111	2000946602	382549.37	2158774.58
112	2000946601	382208.09	2159106.68
113	20009466	382227.27	2159134.50
114	20009454	382282.49	2159174.38
115	20009446	382316.82	2159196.97
116	20009429	382347.48	2159238.16
117	20009422	382360.42	2159276.52
118	20009415	382374.38	2159303.88
119	20009406	382386.56	2159337.14
120	20009399	382406.49	2159361.20
121	20009396	382421.89	2159349.57
122	20009390	382440.59	2159343.93
123	20009386	382459.95	2159350.17

124	20009382	382477.50	2159364.02
125	20009378	382491.76	2159371.88
126	20009375	382507.97	2159362.81
127	20009366	382526.23	2159330.88
128	20009362	382542.47	2159320.11
129	20009355	382562.67	2159326.37
130	20009353	382583.83	2159325.86
131	20009340	382628.39	2159343.52
132	20009333	382648.70	2159343.00
133	20009326	382673.36	2159334.91
134	20009322	382698.33	2159306.48
135	20009309	382772.22	2159232.19
136	20009305	382812.23	2159215.86
137	2000926004	382869.75	2159222.17
138	2000926003	382912.29	2159222.44
139	2000926002	382957.65	2159231.58
140	2000926001	382969.67	2159236.79
141	20009260	383055.78	2159275.69
142	20009254	383087.82	2159282.14
143	20322897	383158.11	2159277.32
144	20009209	383274.13	2159268.98
145	20009185	383341.77	2159270.91
146	20009161	383435.29	2159295.28
147	20009135	383545.72	2159375.05
148	20009115	383591.91	2159396.98
149	20009094	383662.69	2159415.06
150	20009068	383724.41	2159416.89
151	20009049	383771.85	2159412.55
152	20009028	383844.05	2159393.35
153	20009008	383891.67	2159377.15
154	20008985	383957.56	2159328.17
155	20008959	384074.64	2159251.17
156	20008928	384146.68	2159219.47
157	20008926	384153.28	2159216.57
158	20322894	384165.77	2159211.07
159	20008902	384243.28	2159176.69
160	20008890	384309.56	2159157.39
161	20008879	384351.04	2159155.50
162	20008863	384430.22	2159177.11
163	20008837	384531.09	2159218.56
164	20008827	384599.90	2159254.42
165	20008802	384677.79	2159304.84
166	20008790	384713.05	2159322.36

167	20008782	384742.68	2159321.13
168	20008775	384770.56	2159323.27
169	20008769	384790.66	2159336.31
170	20008761	384837.01	2159402.33
171	20008744	384899.61	2159511.86
172	20008732	384939.54	2159610.00
173	20008726	384954.34	2159692.49
174	20008733	384938.19	2159807.55
175	20008737	384924.30	2159830.22
176	20008743	384901.34	2159838.33
177	20008756	384855.45	2159852.02
178	20008771	384789.72	2159889.98
179	20008779	384748.41	2159935.96
180	20008793	384697.34	2160011.46
181	20008797	384694.33	2160041.94
182	20008792	384705.58	2160080.27
183	20008787	384722.28	2160149.22
184	20008786	384727.28	2160208.65
185	20008791	384712.55	2160231.31
186	20008799	384683.48	2160251.20
187	20008809	384644.08	2160282.80
188	20008821	384618.15	2160318.84
189	20008825	384605.43	2160375.45
190	20008826	384604.05	2160410.19
191	20008818	384619.30	2160463.86
192	20008819	384618.79	2160496.92
193	20008820	384618.26	2160530.82
194	20008817	384623.53	2160573.30
195	20008814	384628.36	2160607.55
196	20322871	384628.35	2160607.55
197	20008824	384609.53	2160582.78
198	20006953020	384467.38	2160398.17
199	20006953019	384454.82	2160398.05
200	20006953018	384458.49	2160465.26
201	20006953017	384441.59	2160462.81
202	20006953016	384434.17	2160468.42
203	20006953015	384422.07	2160531.69
204	20006953014	384429.20	2160546.96
205	20006953013	384414.37	2160599.16
206	20006953012	384404.55	2160605.40
207	20006953011	384397.41	2160644.50
208	20006953010	384379.94	2160669.12
209	20006953009	384358.24	2160682.49

210	20006953008	384346.78	2160680.95
211	20006953007	384291.53	2160637.70
212	20006953006	384245.45	2160624.96
213	20006953005	384183.89	2160672.12
214	20006953004	384180.39	2160674.80
215	20006953003	384166.56	2160654.63
216	20006953002	384129.84	2160687.75
217	20006953001	384105.30	2160709.88
218	20006953	384086.68	2160726.67
219	20000413	384065.77	2160745.52
220	20321358025	384003.63	2160800.29
221	20321358024	383945.62	2160851.41
222	20321358023	383874.92	2160915.34
223	20321358022	383846.29	2160942.03
224	20321358021	383813.07	2160972.48
225	20321358020	383758.31	2161022.88
226	20321358019	383698.50	2161077.07
227	20321358018	383616.58	2161145.05
228	20321358017	383568.36	2161190.86
229	20321358016	383563.02	2161185.99
230	20321358015	383550.46	2161173.74
231	20321358014	383539.00	2161174.57
232	20321358013	383533.90	2161173.97
233	20321358012	383528.85	2161171.17
234	20321358011	383443.41	2161095.49
235	20321358010	383308.22	2160975.72
236	20321358009	383184.93	2160866.49
237	20321358008	383085.13	2160778.93
238	20321358007	383083.80	2160777.76
239	20321358006	383040.23	2160739.54
240	20321358005	383023.69	2160753.40
241	20321358004	383006.87	2160763.97
242	20321358003	382651.37	2161064.25
243	20321358002	382403.45	2161259.23
244	20321358001	382351.40	2161302.36
245	20321358	382264.88	2161388.37
246	2032136902	382090.50	2161545.73
247	2032136901	381679.68	2161879.42
248	20321369	381647.79	2161904.40
249	2032137204	381620.85	2161926.93
250	2032137203	381623.88	2161930.47
251	2032137202	381630.14	2161937.47
252	2032137201	381391.60	2162134.91

253	20321372	381112.60	2162349.73
254	20321373	380728.80	2162669.45
255	20321374	380346.05	2162989.62
256	20321377	379961.35	2163309.54
257	20321380	379730.22	2163501.87
258	20321384	379284.20	2162962.57
259	20321389	378965.77	2162577.51
260	2001060701	378908.16	2162504.83
261	20010607	378834.15	2162408.59
262	20010642	378656.66	2162190.32
263	2000040803	378406.88	2162399.06
264	2000040802	378391.25	2162412.05
265	2000040801	378373.87	2162426.45
266	20000408	377945.96	2162780.95
267	20010740	377820.38	2162886.30
268	20000407	377562.66	2163102.52
269	20000406	377179.35	2163424.09
270	20000405	376796.05	2163745.66
271	20000404	376412.75	2164067.23
272	20000403	376146.31	2164293.60
273	20000402	375721.69	2164532.64
274	20011058	375621.96	2164390.10
275	20321402	375359.75	2164054.40
276	20321404	375043.85	2163644.01
277	20321405	374772.52	2163287.24
278	20321407	374487.83	2162903.39
279	20321410	374292.30	2162649.68
280	20321414	374071.36	2162356.77
281	2032143303	373700.88	2161870.75
282	2032143302	373426.89	2161503.43
283	2032143301	373173.39	2161178.55
284	20321433	373168.95	2161172.64
285	20321423	373686.15	2160919.15
286	20321426	373486.82	2160608.22
287	2032143003	373479.28	2160572.52
288	2032143002	373479.43	2160558.71
289	2032143001	373478.70	2160557.85
290	20321430	373380.74	2160444.93
291	20321432	373173.17	2160125.39
292	20321627	373165.08	2160108.15
293	20321434	373165.02	2160108.06
294	20321431	373174.51	2160104.63
295	20321628	373195.01	2160083.19

296	20321629	373222.78	2160052.06
297	20321630	373268.67	2160028.73
298	20321631	373320.89	2160007.14
299	20321632	373337.54	2159989.91
300	20321633	373367.09	2159949.90
301	20321634	373379.47	2159936.86
302	20321635	373391.38	2159930.19
303	20321636	373448.93	2159925.60
304	20321637	373469.76	2159914.34
305	20321427	373482.96	2159903.86
306	20321638	373506.56	2159867.19
307	20321639	373510.08	2159852.80
308	20321640	373508.54	2159791.33
309	20321641	373515.89	2159773.59
310	20321642	373524.05	2159760.09
311	20321421025	373603.44	2159615.91
312	20321421024	373624.03	2159479.31
313	20321421023	373682.69	2159448.29
314	20321421022	373803.07	2159420.82
315	20321421021	373826.01	2159414.77
316	20321421020	373863.57	2159370.27
317	20321421019	373871.52	2159352.19
318	20321421018	373913.06	2159298.20
319	20321421017	373936.22	2159281.12
320	20321421016	373935.50	2159275.18
321	20321421015	373952.74	2159259.16
322	20321421014	373965.48	2159249.45
323	20321421013	374013.13	2159242.93
324	20321421012	374051.50	2159226.01
325	20321421011	374042.30	2159191.95
326	20321421010	374016.14	2159095.07
327	20321421009	373876.78	2158721.76
328	20321421008	374041.56	2158601.21
329	20321421007	374038.05	2158584.23
330	20321421006	374187.75	2158473.00
331	20321421005	374197.37	2158466.12
332	20321421004	374039.24	2158247.95
333	20321421003	374186.58	2158141.01
334	20321421002	374145.82	2158080.26
335	20321421001	374124.19	2158053.86
336	20321421	373918.53	2157782.23
337	20011315	373902.20	2157709.61
338	2032167401007	373847.04	2157516.37

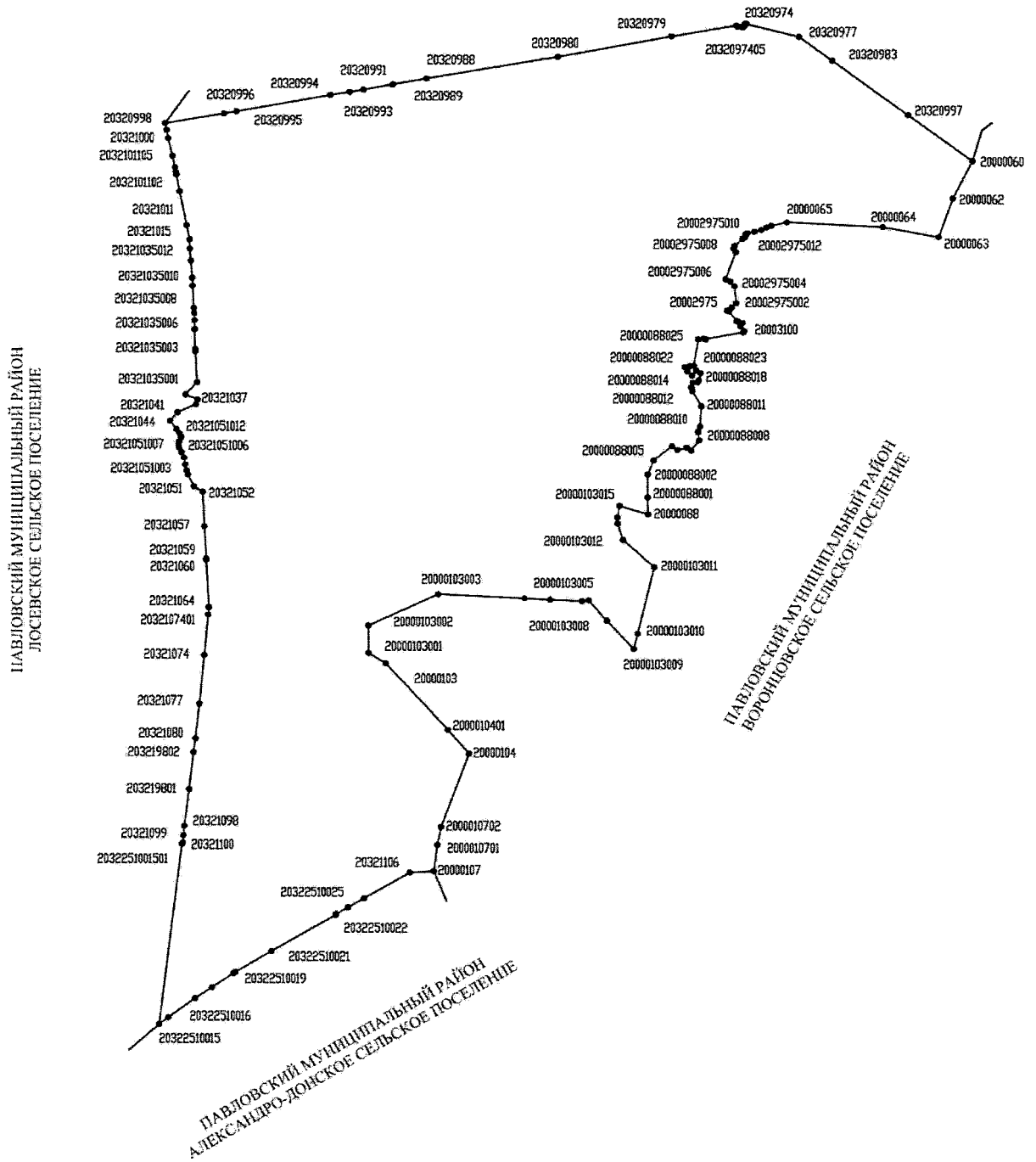
339	2032167401006	373952.00	2157444.80
340	2032167401005	374100.09	2157348.40
341	2032167401004	374344.55	2157184.13
342	2032167401003	374369.13	2157108.30
343	2032167401002	374400.13	2157091.74
344	2032167401001	374507.39	2157034.40
345	20321674010	374546.48	2157008.33
346	20321674009	374899.12	2156773.06
347	20321674008	375173.64	2156595.41
348	20321674007	375321.60	2156409.84
349	20321674006	375343.06	2156245.80
350	20321674005	375369.40	2156277.72
351	20321674004	375410.20	2156625.18
352	20321674003	375439.95	2156813.37
353	20321674002	375456.50	2156918.07
354	20321674001	375468.56	2156996.71
355	20321674	375506.32	2156964.80
356	20321682	375608.33	2156900.47
357	20321686	375566.99	2156833.48
358	20321688	375589.80	2156818.11
359	20321695	375546.93	2156754.67
360	20321701	376070.49	2156381.24
361	20321704	376275.60	2156477.72
362	20321707	376589.84	2156336.66
363	20321712	376785.94	2156224.56
364	20321713	376902.64	2156178.74
365	20321715	377148.66	2156100.94
366	20321717	377266.99	2156085.70
367	20321721	377454.68	2156087.14
368	20321724	377694.39	2156150.23
369	2032172601	377807.09	2156226.07
370	20321726	377980.84	2156343.01
371	2032172901	378031.09	2156396.10
372	20321729	378093.21	2156461.72
373	20321730	378197.36	2156658.10
374	20322962024	378212.92	2156694.76
375	20322962023	378252.16	2156690.04
376	20322962022	378268.94	2156688.10
377	20322962021	378481.80	2156664.00
378	20322962020	378733.52	2156634.80
379	20322962019	378739.72	2156633.96
380	20322962018	378764.42	2156631.00
381	20322962017	378776.75	2156629.56

382	20322962016	378777.04	2156606.02
383	20322962015	378777.64	2156602.42
384	20322962014	378777.76	2156566.04
385	20322962013	378776.67	2156561.73
386	20322962012	378783.26	2156391.97
387	20322962011	378785.08	2156281.23
388	20322962010	378794.68	2156295.98
389	20322962009	378805.03	2156295.97
390	20322962008	378888.34	2156308.11
391	20322962007	379167.78	2156348.57
392	20322962006	379162.06	2156398.24
393	20322962005	379269.53	2156413.81
394	20322962004	379271.64	2156395.47
395	20322962003	379275.65	2156395.30
396	20322962002	379281.64	2156386.01
397	20322962001	379283.35	2156324.94
398	20322962	379283.89	2156304.63
399	20322961	379367.68	2156300.92
400	20322960	379399.87	2156294.34
401	2032295307	379473.45	2156286.37
402	2032295306	379526.18	2156283.31
403	2032295305	379633.77	2156272.79
404	2032295304	379699.97	2156202.25
405	2032295303	379801.98	2156170.78
406	2032295302	379884.46	2156147.99
407	2032295301	379927.87	2156119.78
408	20322953	379981.65	2156094.56
409	20322952	380078.05	2156102.80
410	20322929024	380112.85	2156114.36
411	20322929023	380124.77	2156118.38
412	20322929022	380156.99	2156128.89
413	20322929021	380187.04	2156139.40
414	20322929020	380222.80	2156133.21
415	20322929019	380247.56	2156133.58
416	20322929018	380279.28	2156144.12
417	20322929017	380304.53	2156139.45
418	20322929016	380399.50	2156075.38
419	20322929015	380418.27	2156055.51
420	20322929014	380472.75	2156032.81
421	20322929013	380533.03	2156014.40
422	20322929012	380572.09	2156012.03
423	20322929011	380595.95	2156016.16
424	20322929010	380623.41	2155921.30

425	20322929009	380644.72	2155817.12
426	20322929008	380638.35	2155794.36
427	20322929007	380622.19	2155781.12
428	20322929006	380482.90	2155779.49
429	20322929005	380385.31	2155804.69
430	20322929004	380359.89	2155811.25
431	20322929003	380282.72	2155808.44
432	20322929002	380215.75	2155797.38
433	20322929001	380175.73	2155780.00
434	20322929	380169.13	2155775.27
435	20322928	380134.72	2155735.20
436	20322927	380078.63	2155658.64
437	20321376	380071.99	2155621.58
438	2001021101	380089.89	2155582.59
439	20010211	380086.02	2155408.10
440	20010216	380094.87	2155391.00
441	20010203	380108.42	2155368.40
442	20010189	380133.26	2155354.38
443	20010157	380217.18	2155232.53
444	20010158	380216.87	2155207.50
445	20010162	380210.25	2155178.00
446	20010141	380298.26	2155049.26
447	20010127	380335.25	2155007.75
448	20010082	380505.18	2154930.17
449	20321561	380546.50	2154925.26
450	20010069	380548.88	2154924.98
451	20010041	380639.92	2154871.31
452	20010037	380657.81	2154849.08
453	20010024	380697.38	2154799.91
454	2001001701	380710.32	2154721.79
455	20010017	380712.88	2154706.37
456	200098650103	380711.97	2154702.21
457	200098650102	380904.60	2154698.97
458	200098650101	381375.51	2154691.04

Карта-схема границ Ерышевского сельского поселения Павловского муниципального района Воронежской области

ПАВЛОВСКИЙ МУНИЦИПАЛЬНЫЙ РАЙОН
ЛИВЕНСКОЕ СЕЛЬСКОЕ ПОСЕЛЕНИЕ



**Перечень координат характерных точек границ Ерышевского
сельского поселения Павловского муниципального района
Воронежской области**

№ п/п	Номер характерной точки границ	Координаты	
		X	Y
1	20320998	407293.16	2155404.80
2	20320996	407391.90	2156000.27
3	20320995	407414.11	2156125.87
4	20320994	407582.65	2157079.02
5	20320993	407612.42	2157273.70
6	20320991	407636.89	2157411.76
7	20320989	407688.50	2157707.07
8	20320988	407748.12	2158046.08
9	20320980	407967.68	2159362.57
10	20320976	408174.89	2160503.77
11	2032097406	408284.19	2161150.37
12	2032097405	408273.93	2161167.53
13	2032097404	408272.00	2161188.27
14	2032097403	408267.26	2161208.32
15	2032097402	408265.74	2161220.47
16	2032097401	408272.12	2161229.68
17	20320974	408299.32	2161239.86
18	20320973	408301.39	2161252.15
19	20320977	408170.93	2161780.41
20	20320983	407932.65	2162113.48
21	20320997	407385.57	2162877.62
22	20000060	406918.35	2163526.95
23	20000062	406537.28	2163328.87
24	20000063	406146.04	2163187.47
25	20000064	406246.92	2162623.17
26	20000065	406294.34	2161656.63
27	20000066	406258.34	2161499.08
28	20002975017	406239.61	2161451.39
29	20002975016	406215.81	2161399.79
30	20002975015	406198.45	2161332.51
31	20002975014	406181.09	2161258.72
32	20002975013	406172.41	2161243.53
33	20002975012	406151.18	2161243.35
34	20002975011	406141.54	2161237.02
35	20002975010	406124.66	2161210.97
36	20002975009	406050.87	2161135.02
37	20002975008	406029.17	2161124.16

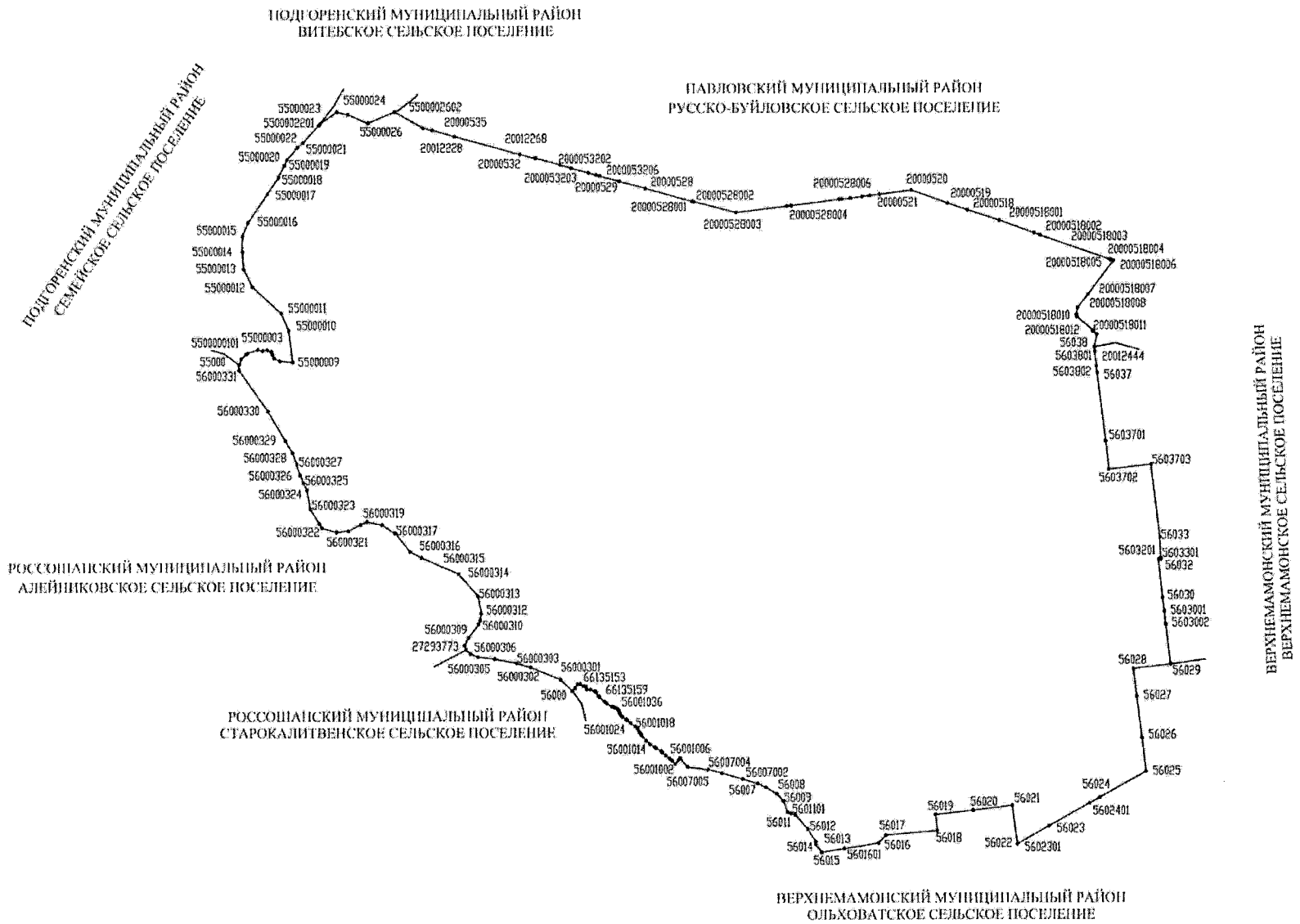
38	20002975007	405992.27	2161145.87
39	20002975006	405716.65	2161043.86
40	20002975005	405692.77	2161087.27
41	20002975004	405645.03	2161132.85
42	20002975003	405473.57	2161150.21
43	20002975002	405432.34	2161106.80
44	20002975001	405408.47	2161085.10
45	20002975	405399.00	2161059.26
46	2000309909	405398.10	2161060.00
47	2000309908	405391.10	2161080.76
48	2000309907	405294.50	2161154.48
49	2000309906	405293.98	2161156.03
50	2000309905	405293.17	2161158.46
51	2000309904	405291.01	2161164.89
52	2000309903	405275.33	2161211.65
53	2000309902	405243.68	2161193.09
54	2000309901	405194.63	2161227.82
55	20003099	405181.59	2161223.24
56	20003100	405181.27	2161220.86
57	20000088028	405180.96	2161218.60
58	20000088027	405113.92	2160844.69
59	20000088026	405119.35	2160824.35
60	20000088025	405109.96	2160770.90
61	20000088024	404845.41	2160724.61
62	20000088023	404842.28	2160684.37
63	20000088022	404831.06	2160635.32
64	20000088021	404793.24	2160660.49
65	20000088020	404747.89	2160706.74
66	20000088019	404797.81	2160750.04
67	20000088018	404771.08	2160791.91
68	20000088017	404702.72	2160777.08
69	20000088016	404690.85	2160768.71
70	20000088015	404680.67	2160764.00
71	20000088014	404676.59	2160714.71
72	20000088013	404628.44	2160700.01
73	20000088012	404593.41	2160709.68
74	20000088011	404441.97	2160799.56
75	20000088010	404234.74	2160786.34
76	20000088009	404181.83	2160766.50
77	20000088008	404095.85	2160777.52
78	20000088007	403996.65	2160698.15
79	20000088006	404023.79	2160651.89
80	20000088005	404001.05	2160560.47

81	20000088004	404038.50	2160506.64
82	20000088003	403896.92	2160323.07
83	20000088002	403754.52	2160263.52
84	20000088001	403521.49	2160263.50
85	20000088	403352.77	2160265.25
86	20000103015	403438.64	2159983.88
87	20000103014	403319.54	2159960.57
88	20000103013	403257.40	2159963.16
89	20000103012	403091.69	2160017.52
90	20000103011	402814.66	2160328.20
91	20000103010	402139.86	2160163.69
92	20000103009	401986.13	2160126.21
93	20000103008	402271.85	2159853.12
94	20000103007	402478.60	2159673.59
95	20000103006	402470.07	2159604.90
96	20000103005	402485.01	2159285.96
97	20000103004	402497.02	2159029.80
98	20000103003	402537.60	2158163.72
99	20000103002	402216.55	2157462.07
100	20000103001	401939.51	2157464.65
101	20000103	401833.69	2157634.28
102	2000010401	401160.18	2158262.04
103	20000104	400919.98	2158473.26
104	2000010702	400186.66	2158194.68
105	2000010701	400005.41	2158155.84
106	20000107	399739.65	2158122.16
107	20321106	399725.58	2157880.97
108	20322510025	399464.20	2157419.80
109	20322510024	399373.41	2157258.65
110	20322510023	399309.12	2157138.52
111	20322510022	399297.54	2157135.79
112	20322510021	398929.18	2156480.83
113	20322510020	398718.75	2156120.11
114	20322510019	398704.77	2156098.68
115	20322510018	398561.55	2155880.42
116	20322510017	398450.24	2155710.93
117	20322510016	398254.62	2155441.57
118	20322510015	398186.19	2155348.57
119	2032251001501	400009.35	2155578.52
120	20321100	400025.58	2155585.71
121	20321099	400097.19	2155593.04
122	20321098	400192.32	2155603.67
123	203219801	400562.14	2155650.58

124	203219802	400931.57	2155693.40
125	20321080	401067.77	2155713.75
126	20321077	401418.92	2155752.95
127	20321074	401915.68	2155802.41
128	2032107401	402328.39	2155842.15
129	2032107402	402399.14	2155849.21
130	20321064	402404.19	2155846.28
131	20321060	402881.77	2155821.49
132	20321059	402895.12	2155820.80
133	20321057	403222.19	2155803.82
134	20321052	403572.38	2155785.43
135	20321051	403627.97	2155696.79
136	20321051001	403749.07	2155635.82
137	20321051002	403788.02	2155624.96
138	20321051003	403846.75	2155609.56
139	20321051004	403917.19	2155598.49
140	20321051005	403973.04	2155572.16
141	20321051006	404018.29	2155547.24
142	20321051007	404053.27	2155543.14
143	20321051008	404081.74	2155548.08
144	20321051009	404119.37	2155567.32
145	20321051010	404132.90	2155566.52
146	20321051011	404165.27	2155549.11
147	20321051012	404202.36	2155521.13
148	20321044	404288.48	2155457.88
149	20321041	404374.35	2155530.91
150	20321039	404452.05	2155718.09
151	20321037	404502.22	2155734.05
152	20321035	404550.27	2155612.16
153	20321035001	404674.40	2155728.82
154	20321035002	404983.40	2155712.06
155	20321035003	405006.60	2155710.80
156	20321035004	405203.01	2155700.14
157	20321035005	405203.42	2155707.63
158	20321035006	405293.24	2155702.76
159	20321035007	405367.19	2155698.75
160	20321035008	405419.71	2155695.90
161	20321035009	405641.04	2155683.89
162	20321035010	405720.25	2155679.59
163	20321035011	405894.21	2155664.44
164	20321035012	406019.26	2155654.20
165	20321015	406112.70	2155651.61
166	20321011	406255.93	2155621.03

167	2032101101	406601.37	2155549.91
168	2032101102	406772.99	2155517.26
169	2032101103	406798.55	2155512.39
170	2032101104	406845.52	2155503.45
171	2032101105	406963.38	2155476.78
172	20321001	407141.18	2155435.81
173	20321000	407226.30	2155418.32

Карта-схема границ Казинского сельского поселения Павловского муниципального района Воронежской области



Перечень координат характерных точек границ Казинского сельского поселения Павловского муниципального района Воронежской области

№ п/п	Номер характерной точки границ	Координаты	
		X	Y
1	55000023	365759.40	2143506.01
2	55000024	365969.80	2143805.11
3	55000025	365924.43	2143999.62
4	55000026	365768.21	2144367.52
5	5500002601	365773.74	2144380.84
6	5500002602	365970.97	2144855.37
7	20000536	365677.76	2145368.05
8	20000535	365638.31	2145533.74
9	20012228	365521.80	2145946.98
10	20012268	365197.81	2147137.54
11	20000532	365121.92	2147420.29
12	2000053201	365131.48	2147429.95
13	2000053202	365005.85	2147879.02
14	2000053203	364947.76	2148080.39
15	2000053204	364860.38	2148395.67
16	2000053205	364821.92	2148539.48
17	2000053206	364803.90	2148602.87
18	20000529	364704.99	2148963.73
19	20000528	364574.56	2149443.77
20	20000528001	364335.83	2150305.61
21	20000528002	364333.25	2150324.36
22	20000528003	364132.24	2151098.25
23	20000528004	364246.42	2152018.72
24	20000528005	364256.57	2152094.82
25	20000528006	364367.31	2152956.32
26	20000528007	364369.62	2153010.18
27	20000528008	364389.08	2153164.62
28	20000528009	364416.65	2153383.43
29	20000528010	364434.04	2153521.44
30	20000521	364455.84	2153694.46
31	20000520	364531.97	2154279.64
32	20000519	364295.25	2154941.64
33	20000518	364170.08	2155307.48
34	20000518001	363983.27	2155885.89
35	20000518002	363754.49	2156525.54
36	20000518003	363711.09	2156633.52
37	20000518004	363270.90	2157897.59

38	20000518005	363260.89	2157926.35
39	20000518006	363245.31	2157971.09
40	20000518007	362632.48	2157510.58
41	20000518008	362397.17	2157317.18
42	20000518009	362267.97	2157296.39
43	20000518010	362229.58	2157304.33
44	20000518011	361978.99	2157600.62
45	20000518012	361961.78	2157584.85
46	20000518013	361903.27	2157668.39
47	20012444	361681.79	2157623.01
48	56038	361680.94	2157618.30
49	5603801	361595.92	2157628.05
50	5603802	361332.45	2157658.16
51	56037	361218.05	2157671.24
52	5603701	359976.95	2157823.87
53	5603702	359460.18	2157883.45
54	5603703	359548.67	2158641.28
55	56033	358229.25	2158796.16
56	5603301	357842.57	2158816.82
57	56032	357821.19	2158817.96
58	5603201	357814.86	2158773.82
59	56030	357117.59	2158845.02
60	5603001	356869.45	2158874.25
61	5603002	356633.35	2158902.02
62	56029	355902.24	2158988.09
63	56028	355818.43	2158317.41
64	56027	355320.79	2158379.17
65	56026	354565.60	2158471.17
66	56025	353954.47	2158545.65
67	56024	353486.40	2157705.18
68	5602401	353383.20	2157519.89
69	56023	352972.82	2156783.05
70	5602301	352654.78	2156212.10
71	56022	352648.33	2156200.51
72	56021	353345.01	2156111.06
73	56020	353259.46	2155396.30
74	56019	353182.39	2154706.63
75	56018	352893.31	2154736.92
76	56017	352810.21	2153792.60
77	56016	352668.90	2153667.32
78	5601601	352570.32	2153043.33
79	56015	352505.04	2152630.15
80	56014	352646.44	2152524.40

81	56013	352698.55	2152522.13
82	56012	352927.75	2152379.18
83	56011	353179.43	2152159.03
84	5601101	353209.64	2152074.02
85	56010	353233.71	2152013.45
86	56009	353436.52	2151932.66
87	56008	353568.57	2151819.29
88	56007	353683.10	2151628.39
89	56007001	353754.16	2151478.19
90	56007002	353836.72	2151208.22
91	56007003	353943.46	2150828.39
92	56007004	354009.94	2150577.43
93	56007005	354058.89	2150204.07
94	56001	354218.31	2150069.72
95	56001001	354187.14	2150041.92
96	56001002	354113.14	2149978.72
97	56001003	354171.44	2149922.62
98	56001004	354209.14	2149878.42
99	56001005	354217.54	2149868.52
100	56001006	354264.54	2149805.62
101	56001007	354327.94	2149742.82
102	56001008	354349.64	2149721.42
103	56001009	354403.34	2149632.82
104	56001010	354412.54	2149617.72
105	56001011	354473.74	2149519.32
106	56001012	354534.84	2149453.72
107	56001013	354629.14	2149367.32
108	56001014	354661.04	2149347.12
109	56001015	354686.94	2149330.72
110	56001016	354703.04	2149320.52
111	56001017	354752.94	2149288.92
112	56001018	354799.74	2149244.02
113	56001019	354855.34	2149168.22
114	56001020	354913.44	2149096.12
115	56001021	354923.64	2149083.52
116	56001022	354967.24	2149017.72
117	56001023	354998.84	2148984.22
118	56001024	355033.74	2148964.82
119	56001025	355054.44	2148953.32
120	56001026	355074.24	2148949.72
121	56001027	355082.04	2148948.32
122	56001028	355109.74	2148922.02
123	56001029	355122.84	2148906.62

124	56001030	355133.64	2148883.62
125	56001031	355142.24	2148868.22
126	56001032	355147.24	2148856.62
127	56001033	355149.54	2148851.42
128	56001034	355159.04	2148817.92
129	56001035	355215.14	2148724.62
130	56001036	355241.64	2148692.52
131	56001037	355250.94	2148681.22
132	56001038	355331.84	2148594.12
133	56001039	355351.34	2148573.12
134	66135159	355420.26	2148530.92
135	66135158	355438.00	2148499.33
136	66135157	355468.29	2148424.01
137	66135156	355468.37	2148356.99
138	66135155	355521.60	2148348.25
139	66135154	355530.27	2148298.44
140	66135153	355569.65	2148240.84
141	66135152	355563.67	2148197.19
142	66135151	355498.82	2148147.14
143	56000	355440.48	2148097.25
144	56000301	355650.43	2147878.28
145	56000302	355874.38	2147328.02
146	56000303	355947.64	2147069.41
147	56000304	356029.23	2146665.88
148	56000305	356064.59	2146358.77
149	56000306	356124.32	2146221.01
150	27293773	356198.28	2146145.92
151	56000308	356272.70	2146113.85
152	56000309	356413.75	2146190.14
153	56000310	356661.51	2146372.28
154	56000311	356734.16	2146400.70
155	5600031101	356862.05	2146421.11
156	56000312	356863.42	2146421.33
157	56000313	357177.34	2146359.21
158	56000314	357582.75	2146010.60
159	56000315	357882.58	2145332.53
160	56000316	357997.03	2145122.00
161	56000317	358330.96	2144855.42
162	5600031701	358334.48	2144849.91
163	56000318	358482.40	2144618.38
164	56000319	358540.84	2144344.87
165	5600031901	358487.89	2144235.68
166	56000320	358375.25	2144003.41

167	56000321	358349.20	2143789.91
168	56000322	358430.13	2143526.89
169	5600032301	358506.63	2143479.70
170	56000323	358776.38	2143313.31
171	56000324	359119.05	2143254.06
172	56000325	359246.85	2143191.66
173	56000326	359391.14	2143129.35
174	56000327	359583.96	2143068.73
175	56000328	359792.86	2142993.42
176	56000329	360009.19	2142863.78
177	56000330	360548.70	2142547.18
178	56000331	361293.56	2142016.86
179	55000	361394.04	2142019.50
180	55000001	361501.28	2142061.18
181	5500000101	361583.46	2142150.21
182	55000002	361601.10	2142169.31
183	55000003	361665.37	2142364.22
184	55000004	361648.33	2142450.62
185	55000005	361657.78	2142538.18
186	55000006	361626.81	2142610.49
187	5500000601	361573.62	2142634.39
188	55000007	361510.48	2142662.76
189	55000008	361459.33	2142767.43
190	55000009	361440.87	2142997.82
191	55000010	362010.82	2142927.42
192	55000011	362325.20	2142791.40
193	55000012	362802.03	2142264.40
194	55000013	363122.55	2142105.42
195	55000014	363438.94	2142079.13
196	55000015	363725.95	2142083.46
197	55000016	363969.39	2142186.50
198	55000017	364489.57	2142546.68
199	55000018	364789.49	2142748.51
200	55000019	365005.88	2142853.21
201	55000020	365104.86	2142903.78
202	55000021	365331.15	2143092.85
203	55000022	365410.88	2143186.13
204	5500002201	365730.74	2143479.70

Перечень координат характерных точек границ Красного сельского поселения Павловского муниципального района Воронежской области

№ п/п	Номер характерной точки границ	Координаты	
		X	Y
1	60003	393404.80	2180167.06
2	6000301	393473.76	2180356.45
3	60002	393633.30	2180794.59
4	6000201	393687.01	2181502.33
5	6000202	393691.39	2181516.03
6	60001	393690.31	2181545.86
7	60000157	393677.86	2181633.15
8	60000156	393646.53	2181678.08
9	60000155	393591.36	2181768.56
10	60000154	393569.32	2181748.65
11	60000153	393504.49	2181814.96
12	60000152	393477.56	2181837.96
13	60000151	393471.54	2181866.36
14	60000150	393438.54	2181974.25
15	60000149	393408.48	2182023.62
16	60000148	393408.13	2182040.12
17	60000147	393398.23	2182058.41
18	60000146	393373.28	2182102.89
19	60000145	393388.03	2182138.70
20	60000144	393373.30	2182172.39
21	6000014401	393370.21	2182177.84
22	60000143	393337.45	2182235.64
23	60000142	393325.03	2182255.38
24	60000141	393293.61	2182298.21
25	60000140	393274.22	2182363.32
26	60000139	393256.34	2182404.44
27	60000138	393290.56	2182417.67
28	60000137	393306.81	2182453.52
29	60000136	393347.31	2182523.89
30	60000135	393353.48	2182586.03
31	60000134	393352.44	2182635.01
32	6000013401	393348.49	2182655.34
33	6000013402	393341.94	2182668.43
34	6000013403	393334.80	2182721.06
35	6000013404	393303.26	2182758.87
36	6000013405	393297.90	2182834.93
37	6000013406	393314.83	2182867.51

38	6000013407	393360.49	2182879.25
39	6000013408	393380.03	2182905.80
40	60000126	393413.19	2182928.85
41	60000125	393396.38	2182967.00
42	60000124	393362.26	2183019.27
43	6000012401	393359.39	2183021.20
44	60000123	393328.26	2183042.05
45	60000122	393298.60	2183049.93
46	60000121	393266.22	2183067.24
47	60000120	393236.19	2183139.11
48	60000119	393206.55	2183168.98
49	60000118	393196.16	2183187.26
50	60000117	393199.49	2183241.84
51	60000116	393198.68	2183279.83
52	60000115	393217.72	2183301.74
53	60000114	393188.17	2183398.12
54	60000113	393194.61	2183447.76
55	60000112	393217.57	2183496.26
56	60000111	393188.52	2183545.64
57	60000110	393115.59	2183589.10
58	60000109	393095.69	2183607.67
59	60000108	393081.40	2183691.38
60	60000107	393095.97	2183734.70
61	60000106	393119.04	2183802.20
62	60000105	393098.12	2183821.75
63	60000104	393074.10	2183845.75
64	60000103	393078.08	2183917.35
65	60000102	393072.37	2183950.72
66	60000101	393047.26	2184026.20
67	60000100	393087.26	2184050.06
68	60000099	393085.88	2184114.53
69	60000098	393056.76	2184143.42
70	60000097	393043.66	2184171.64
71	60000096	392998.76	2184190.19
72	60000095	392963.52	2184177.93
73	60000094	392925.58	2184174.63
74	60000093	392897.12	2184219.53
75	60000092	392818.90	2184299.87
76	60000091	392808.67	2184333.66
77	60000090	392805.07	2184409.10
78	60000089	392823.04	2184433.98
79	60000088	392846.04	2184433.97
80	60000087	392867.53	2184481.93

81	60000086	392850.36	2184513.07
82	60000085	392803.25	2184588.08
83	60000084	392746.61	2184641.38
84	60000083	392766.46	2184671.80
85	60000082	392760.55	2184691.18
86	60000081	392773.24	2184705.95
87	60000080	392799.90	2184698.52
88	6000008001	392858.90	2184775.94
89	60000079	392862.66	2184780.87
90	60000078	392874.54	2184830.52
91	60000077	392855.21	2184856.77
92	60000076	392806.54	2184870.67
93	60000075	392756.07	2184868.54
94	60000074	392711.97	2184915.98
95	60000073	392721.71	2184937.11
96	60000072	392752.64	2184982.50
97	60000071	392729.25	2185013.70
98	6000007101	392845.46	2185030.51
99	60000067	392845.79	2185090.15
100	60000066	392833.47	2185115.99
101	60000065	392808.74	2185174.69
102	60000064	392801.82	2185208.10
103	60000063	392812.14	2185222.73
104	60000062	392877.07	2185268.04
105	60000061	392872.92	2185359.99
106	60000060	392879.02	2185392.07
107	60000059	392865.19	2185418.88
108	60000058	392838.96	2185436.55
109	60000057	392858.84	2185446.31
110	60000056	392887.42	2185480.17
111	60000055	392841.05	2185550.59
112	60000054	392848.10	2185585.67
113	60000053	392925.41	2185680.63
114	60000052	392937.35	2185725.78
115	60000051	393005.59	2185746.64
116	60000050	393035.22	2185735.50
117	60000049	393074.57	2185788.50
118	60000048	393124.26	2185812.62
119	60000047	393116.57	2185827.52
120	60000046	393083.84	2185846.11
121	60000045	393074.17	2185859.99
122	60000044	393089.93	2185878.69
123	60000043	393124.79	2185889.62

124	60000042	393150.07	2185908.44
125	60000041	393173.77	2185971.73
126	60000040	393205.69	2185977.63
127	60000039	393257.74	2185973.28
128	60000038	393271.20	2185976.45
129	60000038001	393297.56	2185996.61
130	60000038002	393394.54	2186028.89
131	60000038003	393459.86	2186075.09
132	60000038004	393471.97	2186153.56
133	60000038005	393586.22	2186215.05
134	60000038006	393644.08	2186206.68
135	60000038007	393662.78	2186250.39
136	60000038008	393751.76	2186347.18
137	60000038009	393741.86	2186467.81
138	60000038010	393766.19	2186527.78
139	60000038011	393773.53	2186589.16
140	60000038012	393790.05	2186658.35
141	60000038013	393797.21	2186683.99
142	60000038014	393811.02	2186716.55
143	60000038015	393800.59	2186775.07
144	60000018	393810.73	2186854.25
145	60000017	393774.67	2186882.55
146	60000016	393785.47	2186917.76
147	60000015	393823.66	2186959.52
148	60000014	393830.57	2187065.66
149	60000013	393814.68	2187084.35
150	60000012	393750.32	2187102.58
151	60000011	393750.51	2187169.10
152	60000010	393742.07	2187216.44
153	60000009	393798.68	2187287.05
154	60000008	393804.81	2187381.68
155	60000007	393777.04	2187421.14
156	60000006	393729.70	2187463.21
157	60000005	393666.62	2187517.47
158	60000004	393688.64	2187592.41
159	60000003	393682.24	2187638.78
160	60000002	393646.29	2187686.58
161	60000001	393673.52	2187776.12
162	60000	393720.81	2188001.60
163	59002041	393719.09	2188082.57
164	59002040	393622.14	2188212.62
165	59002039	393584.24	2188239.05
166	59002038	393572.13	2188279.86

167	59002037	393534.90	2188328.81
168	59002036	393497.01	2188388.24
169	59002035	393467.40	2188429.29
170	59002034	393507.11	2188447.89
171	59002033	393496.57	2188484.24
172	59002032	393524.46	2188524.65
173	59002031	393534.16	2188578.30
174	59002030	393511.38	2188630.46
175	59002029	393529.83	2188733.73
176	59002028	393542.08	2188783.91
177	59002027	393505.01	2188922.36
178	59002026	393476.33	2189000.93
179	59002025	393426.68	2189044.68
180	59002024	393343.32	2189135.43
181	59002023	393286.15	2189180.08
182	5900202202	393283.95	2189186.36
183	5900202201	393276.30	2189208.29
184	59002022	393275.19	2189211.45
185	59002021	393257.79	2189340.31
186	59002020	393163.68	2189572.13
187	59002019	393110.14	2189792.74
188	59002018	393069.55	2189948.44
189	59002017	393069.36	2190046.92
190	59002016	392975.63	2190294.74
191	59002015	392976.61	2190369.24
192	59002014	392881.57	2190591.05
193	59002013	392744.05	2190737.57
194	59002012	392704.03	2190813.29
195	59002011	392652.10	2190874.91
196	59002010	392603.31	2190989.04
197	59002009	392582.72	2191072.41
198	59002008	392571.06	2191167.32
199	59002007	392547.03	2191243.15
200	59002006	392424.29	2191421.76
201	59002005	392355.21	2191577.27
202	08337448	392275.24	2191651.99
203	59002004	392259.09	2191667.08
204	59002003	392103.33	2191849.97
205	59002002	391998.20	2191940.72
206	59002001	391827.65	2192021.03
207	59002	391688.19	2192114.55
208	5900104	391646.12	2192163.79
209	5900103	391634.73	2192177.12

210	5900102	391349.41	2192511.06
211	5900101	391336.30	2192526.40
212	59001	391320.87	2192544.47
213	5900001	391288.90	2192581.93
214	59000	391014.16	2192903.88
215	58040	390491.60	2192446.32
216	58039	390184.54	2192183.01
217	58038	389920.00	2191954.90
218	10570776	389893.12	2191931.92
219	58037	389697.21	2191764.40
220	58036	389317.12	2191439.64
221	58035	389030.12	2191192.58
222	58034	388651.17	2190866.46
223	10570777	388629.84	2190848.29
224	58033	388432.54	2190680.30
225	58032	388051.81	2190356.32
226	10570778	388042.20	2190348.05
227	5803101	387767.88	2190112.23
228	58031	387573.27	2189944.92
229	5802902	387362.66	2189764.39
230	5802901	387173.96	2189603.14
231	58029	386814.95	2189292.96
232	1000188202	386633.04	2189131.24
233	1000188201	386266.99	2188805.84
234	10001882	386262.36	2188801.73
235	5802601	386261.79	2188800.47
236	58026	386326.40	2188396.94
237	58025014	386330.26	2188327.86
238	58025013	386348.99	2188274.90
239	5802501201	386368.52	2188241.04
240	58025012	386386.43	2188210.00
241	58025011	386492.54	2188067.92
242	5802501001	386492.90	2188067.50
243	58025010	386561.61	2187987.25
244	5802500901	386607.17	2187914.49
245	58025009	386610.26	2187909.56
246	58025008	386691.62	2187820.09
247	5802500701	386806.45	2187691.01
248	58025007	386839.16	2187654.02
249	58025006	386880.23	2187573.52
250	58025005	386920.50	2187522.05
251	58025004	386949.51	2187501.34
252	5802500302	386982.93	2187473.69

253	5802500301	386990.49	2187467.43
254	58025003	386998.05	2187461.17
255	58025002	387110.94	2187392.95
256	20008169	387290.59	2187356.62
257	58025	387273.45	2187308.11
258	5802401	387249.86	2187250.90
259	58024	387068.95	2186812.19
260	58023	386850.69	2186288.05
261	5802204	386838.34	2186258.41
262	5802203	386817.65	2186208.72
263	5802202	386813.05	2186197.69
264	10574716	386780.05	2186118.46
265	5802201	386597.11	2185679.20
266	58022	386570.19	2185614.56
267	10566125	386405.17	2185218.02
268	58021	386289.25	2184939.45
269	10574734	386187.35	2184693.13
270	58020	386081.18	2184436.46
271	58019	385850.12	2183878.97
272	58018	385721.32	2183560.22
273	58017	385497.33	2183027.78
274	10566547	385487.71	2183004.96
275	58016	385338.09	2182649.97
276	58015	385311.43	2182582.75
277	20008667	385176.49	2182814.60
278	5804301	385073.29	2182991.93
279	58043	385047.96	2183035.45
280	58042	384981.81	2183415.71
281	58041	384943.28	2183637.33
282	58013029	384898.52	2183660.30
283	58013028	384715.37	2183730.50
284	58013027	384434.97	2183905.35
285	58013026	384356.99	2183990.28
286	58013025	384253.35	2184103.52
287	58013024	384073.69	2184262.52
288	5801302301	384072.07	2184263.74
289	58013023	383934.62	2184367.11
290	58013022	383905.04	2184416.67
291	10002992	383744.15	2184530.67
292	58013020	383701.10	2184527.97
293	58013019	383619.15	2184584.99
294	58013018	383561.56	2184607.57
295	58013017	383515.25	2184617.43

296	58013016	383397.79	2184655.16
297	5801301501	383392.85	2184658.47
298	58013015	383316.68	2184709.47
299	58013014	383168.46	2184815.64
300	58013013	383131.47	2184815.56
301	58013012	383084.44	2184828.45
302	58013011	382972.36	2184869.19
303	58013010	382933.36	2184871.61
304	58013009	382910.86	2184871.56
305	58013008	382888.28	2184907.51
306	58013007	382847.23	2184932.41
307	58013006	382826.19	2184955.87
308	58013005	382723.08	2185006.13
309	58013004	382701.17	2184967.58
310	58013003	382679.67	2184968.03
311	58013002	382670.13	2184988.01
312	58013001	382655.48	2185051.97
313	58013	382609.67	2185016.82
314	58012	382504.39	2184925.06
315	58011	382237.85	2184692.14
316	10575668	382182.04	2184643.45
317	5801001	382146.03	2184612.04
318	58010	382073.28	2184548.57
319	58009	382046.55	2184525.17
320	58008	381771.74	2184285.37
321	58007	381380.49	2183934.33
322	20321789	381007.12	2183605.59
323	58006	380955.51	2183560.15
324	58005	380580.38	2183229.65
325	10575670	380546.50	2183199.02
326	58004	380204.85	2182890.14
327	58003	379857.75	2182571.09
328	5800201	379462.76	2182209.98
329	58002	379404.98	2182157.16
330	10005316	378960.54	2181742.01
331	58000027	378891.41	2181696.31
332	58000026	378834.90	2181592.28
333	58000025	378786.67	2181562.83
334	58000024	378799.37	2181489.45
335	58000023	378756.44	2181429.04
336	58000022	378790.80	2181337.87
337	58000021	378699.16	2181300.01
338	58000020	378704.71	2181241.57

339	58000019	378737.83	2181175.38
340	58000018	378712.50	2181104.14
341	58000017	378719.03	2181048.70
342	58000016	378756.57	2180991.56
343	58000015	378770.84	2180962.70
344	58000014	378769.63	2180931.69
345	58000013	378773.33	2180858.23
346	58000012	378744.93	2180794.46
347	58000011	378728.90	2180690.81
348	58000010	378703.37	2180588.08
349	58000009	378702.69	2180502.08
350	58000008	378650.24	2180338.58
351	58000007	378635.89	2180216.46
352	58000006	378665.41	2180160.34
353	58000005	378664.37	2180161.04
354	5800000401	378663.72	2180160.25
355	58000004	378624.86	2180112.23
356	58000003	378625.25	2180068.23
357	58000002	378568.41	2180011.06
358	58000001	378610.93	2179912.42
359	56111013	378561.21	2179878.91
360	56111012	378604.54	2179714.78
361	5611101201	378669.99	2179322.80
362	5611101202	378699.17	2179148.08
363	56111010	378667.32	2178885.33
364	56111009	378618.17	2178658.93
365	5611100901	378525.53	2178369.69
366	5611100902	378474.74	2178345.27
367	5611100903	378392.32	2178090.61
368	5611100904	378223.89	2177898.74
369	56111004	378198.77	2177853.04
370	56111004001	378269.99	2177813.90
371	20321793	378837.44	2177552.60
372	20321794	379485.17	2177277.63
373	2032179401	379979.44	2177065.48
374	20321795	380109.18	2177005.74
375	20321796	380546.50	2176817.02
376	2032179601	380701.36	2176752.63
377	2032179602	380781.81	2176722.41
378	2032179603	381084.15	2176595.67
379	2032179604	381337.25	2176487.27
380	2032179605	381460.89	2176439.79
381	20321370	381642.36	2176364.81

382	20321368	381793.24	2176299.46
383	20321367	381814.05	2176298.30
384	20009716	381819.70	2176337.27
385	20009715	381823.72	2176351.31
386	20009704	381833.26	2176362.90
387	20009692	381855.90	2176373.41
388	20009652	381915.46	2176369.22
389	20009641	381930.09	2176378.77
390	20009626	381946.89	2176384.53
391	20009613	381971.58	2176369.23
392	20009599	382002.07	2176361.64
393	20009575	382055.64	2176333.21
394	20009561	382079.02	2176320.85
395	20009543	382095.37	2176298.64
396	20009535	382105.62	2176289.90
397	20009518	382119.11	2176290.95
398	20009497	382162.62	2176287.80
399	20009485	382186.27	2176286.03
400	20009477	382202.15	2176267.21
401	20009471	382209.80	2176263.09
402	20009463	382238.86	2176267.34
403	20009460	382258.31	2176264.67
404	20009447	382314.34	2176240.94
405	20009438	382336.38	2176234.07
406	20009412	382379.42	2176234.30
407	20009404	382392.96	2176231.96
408	20009398	382409.99	2176220.78
409	20009394	382426.12	2176214.24
410	20009384	382471.27	2176214.08
411	20009381	382481.56	2176203.21
412	2000938101	382496.03	2176193.27
413	2000938102	382512.14	2176189.70
414	20009361	382547.44	2176199.55
415	20009356	382562.23	2176198.08
416	2000935601	382588.60	2176182.38
417	2000935602	382607.62	2176180.12
418	20009335	382640.45	2176186.55
419	2000933501	382658.15	2176186.82
420	2000933502	382718.40	2176181.82
421	20009307	382786.17	2176177.31
422	2000930701	382817.90	2176171.86
423	20009299	382844.94	2176168.88
424	20009294	382868.00	2176179.40

425	20009293	382890.68	2176187.37
426	20009284	382924.13	2176209.06
427	2000928401	382980.78	2176232.37
428	20009263	383040.54	2176243.02
429	20009261	383053.98	2176247.46
430	20009257	383069.99	2176279.06
431	20009255	383075.80	2176286.35
432	20009253	383093.49	2176288.73
433	2000925301	383113.27	2176291.57
434	2000925302	383128.76	2176300.71
435	2000925303	383146.50	2176300.55
436	2000925304	383193.49	2176290.25
437	2000925305	383225.45	2176295.81
438	20009219	383249.53	2176295.33
439	20009204	383283.77	2176290.76
440	20009196	383310.50	2176280.57
441	20009189	383322.47	2176269.74
442	20009183	383350.51	2176226.10
443	20009178	383362.03	2176217.37
444	20009174	383381.49	2176213.43
445	20009158	383442.63	2176216.90
446	20009152	383484.01	2176215.40
447	20009148	383496.31	2176210.51
448	20009142	383520.21	2176191.38
449	20009137	383540.89	2176191.27
450	20009134	383550.05	2176199.88
451	20009131	383560.56	2176202.58
452	20009120	383576.43	2176184.60
453	20009117	383587.45	2176181.38
454	20009106	383617.31	2176188.18
455	20009103	383631.64	2176189.25
456	20009100	383644.07	2176175.88
457	20009098	383653.92	2176165.43
458	2000909801	383683.01	2176166.30
459	20009078	383698.25	2176163.98
460	20009072	383711.51	2176151.05
461	20009067	383728.62	2176134.78
462	20009058	383748.47	2176133.81
463	20009050	383771.31	2176129.50
464	20009041	383795.56	2176115.88
465	20009032	383832.26	2176116.44
466	20009023	383850.91	2176110.36
467	20009021	383863.72	2176099.96

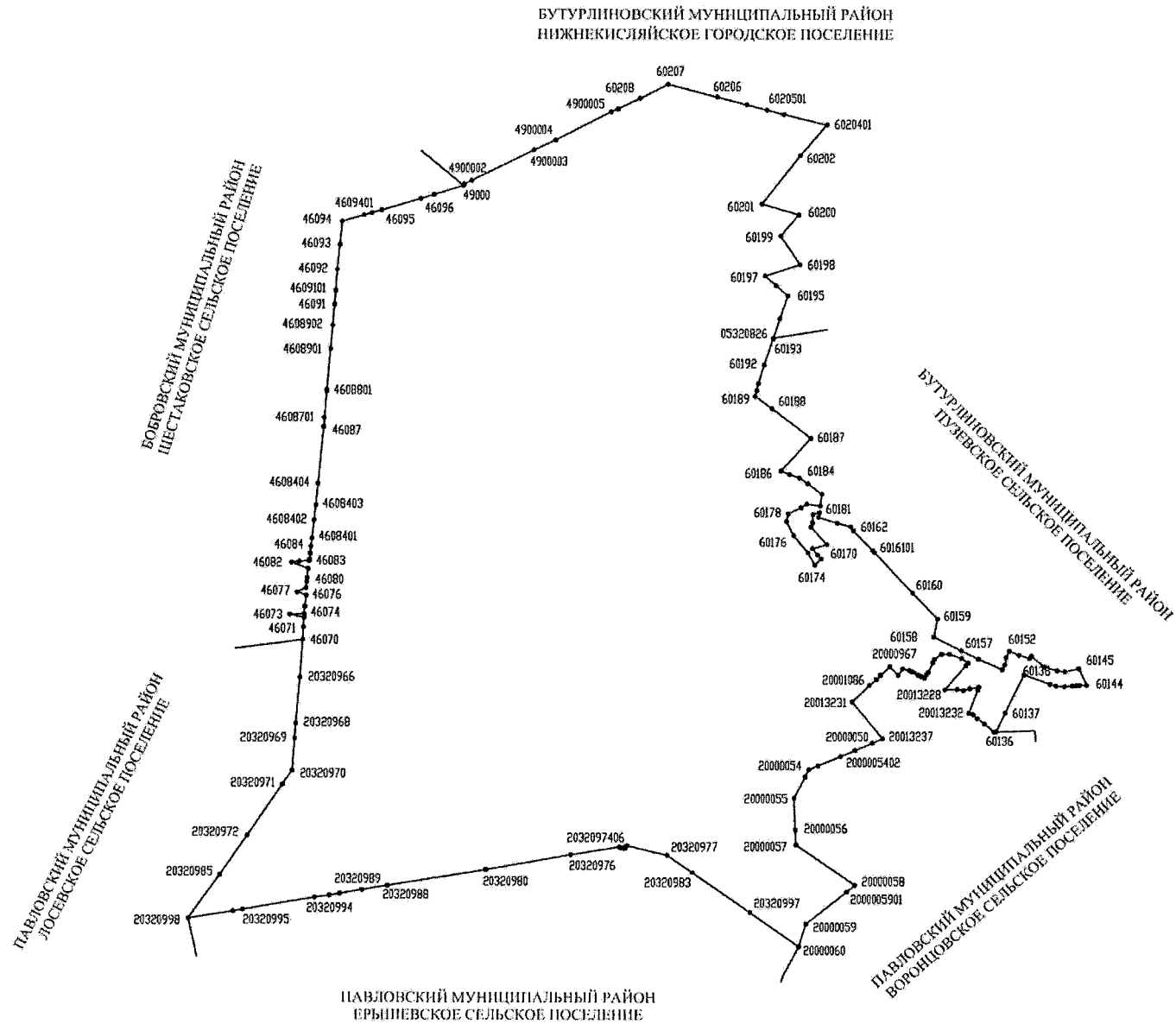
468	20009018	383875.19	2176094.21
469	20009001	383918.64	2176095.29
470	20008991	383949.52	2176090.25
471	20008977	383997.45	2176072.75
472	20008971	384028.57	2176080.00
473	20008961	384063.21	2176077.13
474	20008945	384099.33	2176089.54
475	20008940	384114.64	2176081.30
476	20008937	384120.89	2176056.82
477	20008932	384131.40	2176029.86
478	2000893201	384142.39	2176022.92
479	2000893202	384182.47	2175997.60
480	2000893203	384210.71	2175986.27
481	20008903	384233.41	2175977.17
482	2000890301	384299.37	2175939.36
483	2000890302	384326.03	2175932.81
484	2000890303	384360.58	2175936.72
485	20008867	384410.39	2175934.93
486	2000886701	384483.57	2175930.98
487	2000886702	384578.39	2175929.85
488	2000886703	384697.04	2175955.37
489	20008767	384795.15	2175940.75
490	2000876701	384849.47	2175918.69
491	2000876702	384880.14	2175907.91
492	2000876703	384941.92	2175886.20
493	2000876704	385009.38	2175830.44
494	2000876705	385024.28	2175817.10
495	2000876706	385024.29	2175817.10
496	2000876707	385082.03	2175765.44
497	2000876708	385194.31	2175686.16
498	20008658	385202.91	2175680.10
499	20000384	385216.00	2175691.92
500	20000385	385869.40	2176282.50
501	20000386	386151.90	2176536.54
502	20322829	386164.78	2176548.14
503	20000387	386668.30	2177001.40
504	20322823	386862.54	2177169.42
505	20322822	387094.20	2177374.26
506	20008157	387371.84	2177621.94
507	20321207037	387375.61	2177620.15
508	20321207036	387634.24	2177851.03
509	20321207035	387634.37	2177857.39
510	20321207034	387821.80	2178023.56

511	20321207033	387825.48	2178026.82
512	20321207032	388116.60	2178284.91
513	20321207031	388120.29	2178288.18
514	20321207030	388385.25	2178523.08
515	20321207029	388390.63	2178516.98
516	20321207028	389012.25	2177812.72
517	20321207027	389024.14	2177814.28
518	20321207026	389050.89	2177784.21
519	20321207025	389054.77	2177779.74
520	20321207024	389077.02	2177753.48
521	20321207023	389415.26	2177367.01
522	20321207022	389575.35	2177183.34
523	20321207021	389583.56	2177173.92
524	20321207020	390029.50	2176661.94
525	20321207019	390040.25	2176649.42
526	20321207018	390260.94	2176392.60
527	20321207017	390263.47	2176389.49
528	20321207016	390275.20	2176374.66
529	20321207015	390288.29	2176358.10
530	20321207014	390290.80	2176354.98
531	20321207013	390464.92	2176154.97
532	20321207012	390886.84	2175670.30
533	20321207011	391175.87	2175339.41
534	20321207010	391294.33	2175204.77
535	20321207009	391308.42	2175231.50
536	20321207008	391548.59	2175724.93
537	20321207007	391579.04	2175836.95
538	20321207006	391663.82	2176139.72
539	20321207005	391664.87	2176143.72
540	20321207004	391668.69	2176159.37
541	20321207003	391683.59	2176141.98
542	20321207002	392187.11	2175563.76
543	20321207001	392343.99	2175383.60
544	20321207	392568.01	2175532.49
545	20321204	392642.91	2175472.84
546	20321198	392814.08	2175315.57
547	20322610011	392921.36	2175209.99
548	20322610010	393015.28	2175111.11
549	20322610009	393040.84	2175087.69
550	20322610008	393484.89	2174680.73
551	20322610007	393497.24	2174669.41
552	20322610006	393665.47	2174515.22
553	20322610005	393684.31	2174546.47

554	20322610004	393735.42	2174568.89
555	20322610003	393804.72	2174611.39
556	20322610002	393849.92	2174648.72
557	20322610001	393883.90	2174687.48
558	20322610	393899.13	2174701.94
559	20322609	393913.80	2174722.69
560	20322608	393957.31	2174741.64
561	20322607	393978.32	2174747.28
562	20321161	393989.11	2174755.19
563	20322606	394012.26	2174772.37
564	20322605	394141.94	2174846.01
565	20322604	394191.52	2174890.37
566	20322603	394226.86	2174916.00
567	20322602	394300.20	2174945.24
568	20322601	394335.63	2174956.47
569	20322600	394371.85	2174975.32
570	20322599	394402.95	2175001.78
571	20322598	394440.76	2175035.90
572	20322597	394494.63	2175071.81
573	20322596	394503.74	2175098.98
574	20322595	394520.48	2175124.50
575	20322594	394569.26	2175162.93
576	20322593	394607.04	2175201.28
577	20322592	394623.55	2175261.55
578	20322591	394643.62	2175294.72
579	20322590	394650.18	2175325.27
580	20322589	394647.33	2175372.71
581	20322588	394646.26	2175408.30
582	20322587	394649.50	2175428.65
583	20322586	394695.98	2175429.77
584	20322585	394732.28	2175437.61
585	20322584	394803.12	2175461.76
586	20322583	394842.86	2175459.45
587	20321135	394909.66	2175467.59
588	20321144021	394930.56	2175470.42
589	20321144020	394900.44	2175539.18
590	20321144019	394873.93	2175562.07
591	20321144018	394842.44	2175584.43
592	20321144017	394735.94	2175707.93
593	20321144016	394686.44	2175776.18
594	20321144015	394655.44	2175833.43
595	20321144014	394529.44	2176102.18
596	20321144013	394469.64	2176237.49

597	20321144012	394505.64	2176441.89
598	20321144011	394521.69	2176449.93
599	20321144010	394540.69	2176465.43
600	20321144009	394559.94	2176599.18
601	20321144008	394584.69	2176683.18
602	20321144007	394606.94	2176743.18
603	20321144006	394636.19	2176805.18
604	20321144005	394623.44	2176832.18
605	20321144004	394617.94	2176862.18
606	20321144003	394621.94	2176892.68
607	20321144002	394648.44	2176930.18
608	20321144001	394629.69	2176952.18
609	20321144	394531.89	2177019.35
610	20321145	394522.07	2177210.77
611	20321143	394537.32	2177391.81
612	20321142	394567.36	2177699.73
613	20321147	394493.78	2177809.91
614	20321153	394280.61	2177632.29
615	20321154	394214.74	2177708.47
616	20321158	394046.83	2177902.68
617	20321168	393804.93	2178231.95
618	20321174	393583.38	2178537.07
619	20321182	393388.31	2179134.08
620	6000307	393391.52	2179306.98
621	6000306	393393.03	2179437.66
622	6000305	393393.07	2179441.87
623	6000304	393394.42	2179588.75
624	6000303	393394.58	2179611.69
625	6000302	393394.63	2179618.90
626	6000301	393396.91	2180048.10

Карта-схема границ Ливенского сельского поселения Павловского муниципального района Воронежской области



Перечень координат характерных точек границ Ливенского сельского поселения Павловского муниципального района Воронежской области

№ п/п	Номер характерной точки границ	Координаты	
		X	Y
1	49000	417333.28	2159025.78
2	4900001	417354.44	2159037.05
3	4900002	417404.18	2159137.78
4	4900003	417822.65	2159970.98
5	4900004	417960.25	2160263.29
6	4900005	418345.58	2160999.43
7	4900006	418382.70	2161086.31
8	60209	418386.02	2161092.90
9	60208	418530.68	2161380.36
10	60207	418723.06	2161753.17
11	60206	418551.24	2162401.50
12	60205	418445.40	2162794.07
13	6020501	418373.27	2163061.32
14	60204	418312.49	2163286.55
15	6020401	418171.85	2163858.89
16	60202	417750.61	2163505.64
17	60201	417087.37	2162998.76
18	60200	416940.79	2163488.25
19	60199	416649.96	2163250.69
20	60198	416258.05	2163507.10
21	60197	416105.40	2163046.03
22	60196	415973.73	2163191.89
23	60195	415833.54	2163348.22
24	60194	415524.51	2163245.66
25	05320826	415254.76	2163160.10
26	60193	415239.16	2163155.15
27	60192	414886.65	2163037.85
28	60191	414631.64	2162962.42
29	60190	414538.58	2162942.83
30	60189	414461.33	2162918.31
31	60188	414289.67	2163144.92
32	60187	413886.50	2163664.91
33	60186	413436.62	2163268.85
34	60185	413392.03	2163378.03
35	60184	413344.28	2163511.48
36	60183	413265.69	2163624.80
37	60182	413120.14	2163815.27

38	60181	412960.74	2163793.40
39	60180	412985.05	2163612.78
40	60179	412935.53	2163534.13
41	60178	412851.27	2163365.52
42	60177	412743.56	2163342.63
43	60176	412555.30	2163437.10
44	60175	412319.96	2163629.81
45	60174	412151.78	2163721.93
46	60173	412236.98	2163807.77
47	60172	412289.95	2163759.76
48	60171	412375.24	2163692.41
49	60170	412432.76	2163882.62
50	60169	412671.55	2163668.53
51	60168	412728.90	2163690.46
52	60167	412843.86	2163697.26
53	60166	412867.32	2163780.63
54	60165	412805.84	2163771.20
55	60164	412727.49	2164017.99
56	60163	412675.58	2164195.29
57	60162	412620.52	2164236.88
58	60161	412351.01	2164495.56
59	6016101	412327.40	2164517.40
60	60160	411771.83	2165031.29
61	60159	411416.20	2165367.07
62	60158	411170.53	2165317.34
63	60157	410983.53	2165686.67
64	60156	410870.20	2165912.27
65	60155	410727.76	2166228.47
66	60154	410791.68	2166262.75
67	60153	410891.71	2166279.73
68	60152	410978.77	2166323.52
69	60151	410924.56	2166451.83
70	60150	410880.31	2166590.63
71	60149	410910.91	2166614.14
72	60148	410767.31	2166779.77
73	60147	410711.70	2166952.50
74	60146	410700.06	2167054.93
75	60145	410741.14	2167240.27
76	60144	410515.70	2167344.89
77	6014401	410515.67	2167343.60
78	60143	410513.51	2167251.10
79	6014301	410510.28	2167205.86
80	60142	410506.68	2167155.42

81	60141	410494.17	2167052.15
82	60140	410504.72	2166938.54
83	60139	410528.45	2166859.93
84	60138	410657.11	2166517.05
85	60137	410132.85	2166270.42
86	60136	409876.50	2166149.81
87	20013236	409874.46	2166119.87
88	20013235	409986.49	2165992.30
89	20013234	410058.66	2165899.21
90	20013233	410111.87	2165846.95
91	20013232	410130.85	2165790.58
92	20013229	410447.25	2165906.87
93	20013225	410488.37	2165921.96
94	20013226	410465.73	2165799.71
95	20013230	410440.07	2165713.41
96	20013227	410453.49	2165627.84
97	20013228	410447.47	2165465.03
98	2001322201	410778.74	2165745.09
99	20013222	410816.61	2165781.06
100	20013221	410878.68	2165689.04
101	20013218	410937.60	2165527.97
102	20013219	410934.68	2165421.88
103	2000096701	410863.61	2165326.82
104	20000967	410818.37	2165307.33
105	20001016	410688.86	2165246.83
106	20001024	410658.78	2165225.95
107	20001043	410606.81	2165198.76
108	20001037	410626.19	2165156.77
109	20001032	410640.53	2165130.23
110	20001025	410650.27	2165104.11
111	20001017	410684.93	2165049.29
112	20001015	410691.59	2165029.75
113	20001005	410712.24	2164990.29
114	20000999	410732.76	2164902.03
115	20001028	410645.67	2164844.80
116	20000989	410764.40	2164731.71
117	20001027	410645.98	2164606.26
118	20001050	410584.85	2164548.80
119	20001086	410507.12	2164458.02
120	20013231	410279.59	2164227.81
121	20013237	409776.07	2164638.00
122	20000050	409716.19	2164499.28
123	2000005403	409615.79	2164269.12

124	2000005402	409531.23	2164072.49
125	2000005401	409407.36	2163777.54
126	20000054	409352.19	2163654.17
127	2000005501	409254.52	2163605.20
128	20000055	408958.65	2163456.86
129	20000056	408522.93	2163475.04
130	20000057	408317.12	2163485.43
131	20000058	407758.96	2164273.03
132	2000005901	407666.04	2164162.40
133	20000059	407227.16	2163622.18
134	20000060	406918.35	2163526.95
135	20320997	407385.57	2162877.62
136	20320983	407932.65	2162113.48
137	20320977	408170.93	2161780.41
138	20320973	408301.39	2161252.15
139	20320974	408299.32	2161239.86
140	2032097401	408272.12	2161229.68
141	2032097402	408265.74	2161220.47
142	2032097403	408267.26	2161208.32
143	2032097404	408272.00	2161188.27
144	2032097405	408273.93	2161167.53
145	2032097406	408284.19	2161150.37
146	20320976	408174.89	2160503.77
147	20320980	407967.68	2159362.57
148	20320988	407748.12	2158046.08
149	20320989	407688.50	2157707.07
150	20320991	407636.89	2157411.76
151	20320993	407612.42	2157273.70
152	20320994	407582.65	2157079.02
153	20320995	407414.11	2156125.87
154	20320996	407391.90	2156000.27
155	20320998	407293.16	2155404.80
156	20320985	407890.36	2155822.96
157	20320972	408436.17	2156183.93
158	20320971	409139.75	2156648.79
159	20320970	409331.49	2156775.24
160	20320969	409767.96	2156804.90
161	20320968	409973.07	2156818.84
162	20320966	410602.12	2156871.77
163	46070	411118.84	2156907.10
164	46071	411289.21	2156914.39
165	46072	411418.33	2156924.52
166	46073	411462.21	2156733.53

167	46074	411470.29	2156923.04
168	46075	411571.95	2156935.15
169	46076	411722.82	2156953.56
170	46077	411767.67	2156831.70
171	46078	411826.76	2156948.70
172	46079	411908.63	2156957.43
173	46080	411963.97	2156962.28
174	46081	412088.29	2156976.31
175	46082	412173.31	2156753.40
176	4608201	412184.76	2156853.45
177	46083	412200.71	2156992.89
178	4608301	412217.13	2156994.50
179	4608302	412301.15	2157002.71
180	46084	412392.51	2157011.63
181	4608401	412503.26	2157023.64
182	4608402	412753.10	2157051.38
183	4608403	412954.44	2157073.79
184	4608404	413255.71	2157101.68
185	46087	414031.06	2157172.61
186	4608701	414156.69	2157182.52
187	46088	414514.97	2157210.77
188	4608801	414526.80	2157210.78
189	46089	414539.87	2157210.80
190	4608901	415094.23	2157258.57
191	4608902	415421.09	2157286.56
192	46091	415704.89	2157310.88
193	4609101	415891.19	2157323.67
194	46092	416184.08	2157343.78
195	46093	416521.99	2157377.74
196	46094	416840.34	2157407.23
197	4609401	416925.18	2157696.26
198	4609402	416955.49	2157799.45
199	46095	416993.93	2157930.45
200	46096	417153.13	2158453.30
201	4609601	417210.02	2158634.08

Перечень координат характерных точек границ Лосевского сельского поселения Павловского муниципального района Воронежской области

№ п/п	Номер характерной точки границ	Координаты	
		X	Y
1	46044011	409334.29	2146493.50
2	46044012	409592.45	2146314.56
3	46045	409857.35	2146596.13
4	46046	409833.71	2146726.41
5	4604601	409877.16	2147117.89
6	4604602	409908.83	2147380.52
7	4604603	409929.32	2147524.88
8	46048	409964.62	2147779.76
9	46049	410003.13	2148117.61
10	4604901	410005.09	2148126.77
11	4604902	410013.17	2148164.60
12	46050	410016.80	2148181.57
13	4605001	410017.51	2148187.51
14	4605002	410019.71	2148206.02
15	4605003	410020.75	2148214.73
16	46051	410087.82	2148777.91
17	46052	410152.24	2149292.45
18	4605201	410170.08	2149441.39
19	46053	410176.05	2149491.26
20	4605301	410198.12	2149683.16
21	46054	410251.48	2150147.14
22	4605401	410314.69	2150686.08
23	4605402	410320.08	2150732.06
24	46055	410321.33	2150742.68
25	46056	410393.89	2151372.23
26	46057	410477.82	2152046.30
27	4605701	410478.30	2152050.35
28	46058	410522.88	2152421.75
29	46059	410545.82	2152598.49
30	46060	410600.15	2152995.51
31	4606001	410632.86	2153237.25
32	46061	410657.09	2153416.38
33	46062	410705.88	2153814.64
34	4606201	410744.00	2154107.31
35	46063	410774.71	2154343.08
36	46064	410836.05	2154781.00
37	46065	410906.94	2155299.79

38	46066	410956.54	2155654.17
39	46067	410993.65	2155979.84
40	46068	411010.19	2156110.11
41	46069	411045.64	2156389.83
42	4606901	411086.18	2156676.30
43	46070	411118.84	2156907.10
44	20320966	410602.12	2156871.77
45	20320968	409973.07	2156818.84
46	20320969	409767.96	2156804.90
47	20320970	409331.49	2156775.24
48	20320971	409139.75	2156648.79
49	20320972	408436.17	2156183.93
50	20320985	407890.36	2155822.96
51	20320998	407293.16	2155404.80
52	20321000	407226.30	2155418.32
53	20321001	407141.18	2155435.81
54	2032101105	406963.38	2155476.78
55	2032101104	406845.52	2155503.45
56	2032101103	406798.55	2155512.39
57	2032101102	406772.99	2155517.26
58	2032101101	406601.37	2155549.91
59	20321011	406255.93	2155621.03
60	20321015	406112.70	2155651.61
61	20321035012	406019.26	2155654.20
62	20321035011	405894.21	2155664.44
63	20321035010	405720.25	2155679.59
64	20321035009	405641.04	2155683.89
65	20321035008	405419.71	2155695.90
66	20321035007	405367.19	2155698.75
67	20321035006	405293.24	2155702.76
68	20321035005	405203.42	2155707.63
69	20321035004	405203.01	2155700.14
70	20321035003	405006.60	2155710.80
71	20321035002	404983.40	2155712.06
72	20321035001	404674.40	2155728.82
73	20321035	404550.27	2155612.16
74	20321037	404502.22	2155734.05
75	20321039	404452.05	2155718.09
76	20321041	404374.35	2155530.91
77	20321044	404288.48	2155457.88
78	20321051012	404202.36	2155521.13
79	20321051011	404165.27	2155549.11
80	20321051010	404132.90	2155566.52

81	20321051009	404119.37	2155567.32
82	20321051008	404081.74	2155548.08
83	20321051007	404053.27	2155543.14
84	20321051006	404018.29	2155547.24
85	20321051005	403973.04	2155572.16
86	20321051004	403917.19	2155598.49
87	20321051003	403846.75	2155609.56
88	20321051002	403788.02	2155624.96
89	20321051001	403749.07	2155635.82
90	20321051	403627.97	2155696.79
91	20321052	403572.38	2155785.43
92	20321057	403222.19	2155803.82
93	20321059	402895.12	2155820.80
94	20321060	402881.77	2155821.49
95	20321064	402404.19	2155846.28
96	2032107402	402399.14	2155849.21
97	2032107401	402328.39	2155842.15
98	20321074	401915.68	2155802.41
99	20321077	401418.92	2155752.95
100	20321080	401067.77	2155713.75
101	203219802	400931.57	2155693.40
102	203219801	400562.14	2155650.58
103	20321098	400192.32	2155603.67
104	20321099	400097.19	2155593.04
105	20321100	400025.58	2155585.71
106	2032251001501	400009.35	2155578.52
107	20322510015	398186.19	2155348.57
108	20322510014	397537.42	2154598.95
109	20322510013	397523.68	2154594.05
110	20322510012	397468.54	2154584.86
111	20322510011	397413.40	2154537.36
112	20322510010	397393.48	2154497.52
113	20322510009	397365.91	2154459.22
114	20322510008	397309.24	2154454.62
115	20322510007	397249.50	2154427.04
116	20322510006	397183.64	2154402.53
117	20322510005	397142.28	2154361.16
118	20322510004	397135.69	2154322.26
119	20322510003	397146.47	2154313.39
120	20322510002	397148.88	2154310.20
121	20322510001	397123.95	2154283.39
122	20322510	397117.66	2154275.49
123	20322509	397085.72	2154259.77

124	20322508	397052.99	2154240.64
125	20322507	397039.60	2154230.27
126	20322506	397024.71	2154206.32
127	20322505	397013.61	2154155.30
128	20322504	396998.79	2154127.11
129	20322503	396988.87	2154110.85
130	20322502	396955.41	2154083.24
131	20322501	396903.25	2154061.29
132	20322500	396883.24	2154040.65
133	20322499	396860.07	2154004.71
134	2032249603	396824.62	2153975.50
135	2032249602	396790.81	2153967.05
136	2032249601	396756.34	2153963.22
137	20322496	396719.71	2153935.69
138	20322495	396667.48	2153918.82
139	20322494	396650.02	2153897.37
140	20322493	396632.03	2153853.88
141	20322492	396610.50	2153821.35
142	20322491	396596.32	2153749.94
143	20322490	396587.37	2153725.23
144	20322489	396563.92	2153707.93
145	20005714021	396559.14	2153702.10
146	20005714020	396524.91	2153690.36
147	20005714019	396477.96	2153648.29
148	20005714018	396453.50	2153616.98
149	20005714017	396424.16	2153602.30
150	20005714016	396398.73	2153586.65
151	20005714015	396361.56	2153574.91
152	20005714014	396338.09	2153584.69
153	20005714013	396297.01	2153588.60
154	20005714012	396258.29	2153572.79
155	20005714011	396233.84	2153551.27
156	20005714010	396200.59	2153535.61
157	20005714009	396137.99	2153496.48
158	20005714008	396111.58	2153474.95
159	20005714007	396091.04	2153443.64
160	20005714006	396063.65	2153418.20
161	20005714005	396026.49	2153397.66
162	20005714004	395977.58	2153371.24
163	20005714003	395906.18	2153339.93
164	20005714002	395863.84	2153292.88
165	20005714001	395865.77	2153268.17
166	20005714	395853.57	2153255.90

167	20005719	395837.05	2153227.69
168	20005722	395812.80	2153207.84
169	20005723	395805.60	2153178.91
170	20005726	395786.46	2153156.59
171	20005735	395752.00	2153139.98
172	20005739	395725.85	2153133.67
173	20005748	395674.98	2153131.01
174	20005749	395661.78	2153105.43
175	20005752	395649.75	2153077.21
176	20005753	395638.07	2153033.31
177	20005754	395632.44	2153020.90
178	20005758	395619.67	2153006.22
179	20322527	395516.31	2152944.21
180	20005766	395496.66	2152934.89
181	20005768	395475.69	2152928.07
182	20005771	395439.44	2152924.31
183	20005774	395415.94	2152917.44
184	20005779	395387.88	2152906.66
185	20005784	395357.01	2152889.46
186	20005787	395335.83	2152873.32
187	20005792	395299.94	2152853.47
188	20005800	395253.91	2152834.24
189	20005805	395206.90	2152801.86
190	20005809	395173.66	2152777.41
191	20005814	395120.25	2152729.21
192	20005817	395093.72	2152707.02
193	20005819	395043.78	2152673.72
194	20005824	395003.16	2152644.82
195	20005828	394985.62	2152620.97
196	20321131	394978.47	2152592.12
197	20321133	394911.18	2151606.25
198	20006266012	394769.57	2151439.32
199	20006266011	394696.46	2151355.99
200	20006266010	394360.00	2150971.10
201	20006266009	394068.85	2150639.95
202	20006266008	393325.20	2149786.14
203	20006266007	393328.01	2149782.43
204	20006266006	393369.15	2149737.18
205	20006266005	393404.23	2149698.59
206	20006266004	393441.95	2149658.73
207	20006266003	393806.61	2149281.61
208	20006266002	393868.45	2149217.51
209	20006266001	393883.31	2149198.03

210	20006266	393884.02	2149197.32
211	2000025206	393884.71	2149196.60
212	2000025205	393953.36	2149125.06
213	2000025204	393954.19	2149124.19
214	2000025203	393988.92	2149088.01
215	2000025202	393991.69	2149085.12
216	2000025201	394031.14	2149044.02
217	20000252	394149.48	2148920.70
218	2000025302	394406.44	2148652.58
219	2000025301	394451.11	2148605.96
220	20000253	394486.38	2148569.16
221	2000025503	394844.59	2148189.06
222	2000025502	395139.41	2147880.00
223	2000025501	395444.72	2147559.96
224	20000255	395780.85	2147207.60
225	2000025605	396176.67	2146799.16
226	2000025604	396192.12	2146783.22
227	2000025603	396303.19	2146668.60
228	2000025602	396365.17	2146604.65
229	2000025601	396395.89	2146572.95
230	20000256	396405.14	2146563.40
231	2000025701	396404.70	2146559.42
232	20000257	396327.19	2145860.35
233	20000258	396262.70	2145251.27
234	20000259	396217.95	2144837.79
235	2000027209	396207.34	2144735.63
236	2000027208	396206.86	2144731.01
237	2000027207	396200.98	2144674.37
238	2000027206	396200.46	2144669.34
239	2000027205	396117.57	2143859.86
240	2000027204	395835.24	2143940.26
241	2000027203	395328.31	2143722.90
242	2000027202	395129.11	2143583.21
243	2000027201	395125.85	2143580.91
244	20000272	395033.36	2143516.07
245	20000273	395110.58	2143424.21
246	20000275	394663.80	2142984.77
247	20000276	394120.10	2142450.29
248	2000027805	393455.43	2142309.08
249	2000027804	393031.92	2142093.94
250	2000027803	393028.34	2142092.16
251	2000027802	392985.40	2142070.74
252	2000027801	392586.80	2141871.98

253	20000278	392561.67	2141859.46
254	20000279	392448.87	2141831.13
255	20000280	392397.70	2141820.33
256	20322559	392398.23	2141816.33
257	20321212	392484.83	2141569.56
258	2032119308	392430.95	2141235.03
259	2032119307	392486.95	2141153.75
260	2032119306	392700.65	2141150.04
261	2032119305	392741.62	2141050.37
262	2032119304	392786.11	2140918.23
263	2032119303	392851.66	2140885.46
264	2032119302	392891.60	2140863.55
265	2032119301	392956.00	2140788.08
266	20321193	392968.47	2140773.47
267	20321233039	393003.52	2140855.91
268	20321233038	393073.96	2140801.99
269	20321233037	393089.43	2140792.05
270	20321233036	392835.59	2140322.63
271	20321233035	392823.46	2140209.45
272	20321233034	392767.08	2140163.13
273	20321233033	392542.41	2140206.10
274	20321233032	392532.36	2140171.34
275	20321233031	392679.43	2140078.41
276	20321233030	392585.32	2139994.49
277	20321233029	392489.10	2140085.06
278	20321233028	392357.55	2140140.26
279	20321233027	392248.99	2140174.92
280	20321233026	392112.73	2140218.15
281	20321233025	392113.45	2140208.31
282	20321233024	392111.76	2140174.76
283	20321233023	392228.24	2140135.96
284	20321233022	392214.96	2139970.98
285	20321233021	392419.26	2139835.26
286	20321233020	392299.98	2139720.88
287	20321233019	392200.62	2139759.16
288	20321233018	392197.60	2139729.92
289	20321233017	392231.15	2139646.04
290	20321233016	392156.74	2139566.47
291	20321233015	391996.73	2139922.63
292	20321233014	392058.00	2140260.83
293	20321233013	392025.90	2140262.60
294	20321233012	391910.29	2140268.91
295	20321233011	391884.75	2140612.84

296	20321233010	391933.09	2140671.88
297	20321233009	391944.23	2140685.82
298	20321233008	391909.55	2140785.53
299	20321233007	391866.12	2140912.58
300	20321233006	391863.80	2140917.25
301	20321233005	391810.94	2141004.70
302	20321233004	391803.02	2141012.70
303	20321233003	391799.81	2141016.80
304	20321233002	391792.41	2141027.58
305	20321233001	391736.02	2141101.65
306	20321233	392140.96	2141294.64
307	20321222	392264.91	2141382.98
308	5500013201020	392275.48	2141397.79
309	5500013201019	392348.78	2141490.69
310	5500013201018	392369.77	2141599.53
311	5500013201017	392356.00	2141655.80
312	5500013201016	392319.61	2141739.24
313	5500013201015	392255.03	2141761.11
314	5500013201014	392165.29	2141784.78
315	5500013201013	391900.11	2141745.34
316	5500013201012	391739.32	2141789.12
317	5500013201011	391552.63	2141772.72
318	5500013201010	391370.86	2141595.79
319	5500013201009	391324.67	2141531.26
320	5500013201008	391186.62	2141420.34
321	5500013201007	391131.11	2141356.46
322	5500013201006	391163.94	2141117.56
323	5500013201005	391397.39	2140544.57
324	5500013201004	391406.63	2140475.85
325	5500013201003	391439.20	2140388.11
326	5500013201002	391450.17	2140330.10
327	5500013201001	391458.53	2140295.42
328	5500013201	391479.31	2140176.08
329	55000133	391659.64	2139980.46
330	55000134	391777.45	2139783.54
331	55000135	391988.55	2139314.99
332	55000136	392043.53	2139104.79
333	55000137	393144.21	2137384.01
334	55000138	393650.78	2137021.12
335	24320592	394250.64	2136857.36
336	55000139	394580.55	2136767.29
337	55000140	395639.55	2136728.05
338	55000141	396001.57	2136787.92

339	55000142	396453.26	2137086.77
340	55000143	396648.93	2137354.08
341	55000144	396737.30	2137633.95
342	55000145	396734.05	2137882.06
343	55000146	396664.31	2138052.94
344	55000147	396170.75	2138369.45
345	55000148	395983.78	2138660.09
346	55000149	395960.22	2138813.58
347	55000150	395991.09	2138911.51
348	55000151	396051.89	2139082.87
349	55000152	396145.92	2139266.11
350	55000153	396247.73	2139385.69
351	55000154	396772.32	2139636.46
352	55000155	397755.73	2139837.19
353	5500015501	397859.00	2139890.19
354	55000156	398142.80	2140035.85
355	55000157	398454.55	2140172.73
356	55000158	398649.94	2140220.84
357	55000159	398886.32	2140200.89
358	55000160	399030.26	2140150.06
359	55000161	399131.33	2140067.17
360	55000162	399190.12	2139908.18
361	55000163	399105.96	2139745.53
362	5500016301	399081.22	2139733.78
363	20005125	399152.20	2139699.62
364	20005111	399208.46	2139697.79
365	20005106	399233.72	2139704.17
366	20005104	399254.56	2139711.78
367	20005099	399284.79	2139734.65
368	20005097	399296.97	2139737.53
369	20005092	399333.79	2139735.58
370	20005091	399346.36	2139739.74
371	20005089	399371.03	2139765.01
372	20005088	399395.62	2139777.55
373	20005083	399440.32	2139780.91
374	20005081	399454.44	2139790.20
375	20005070	399496.30	2139836.28
376	20005059	399527.32	2139860.87
377	20005055	399552.10	2139866.64
378	20005046	399588.26	2139857.89
379	20005042	399617.57	2139836.67
380	20005024	399699.19	2139788.07
381	20005022	399711.33	2139776.54

382	20005016	399723.38	2139753.14
383	20005011	399738.08	2139740.83
384	20005006	399774.41	2139741.41
385	20005000	399806.64	2139752.90
386	20004995	399825.22	2139753.41
387	20004990	399836.33	2139749.06
388	20004962	399893.64	2139708.26
389	20004956	399907.64	2139706.10
390	20004949	399920.93	2139714.95
391	20004942	399936.34	2139738.68
392	20004934	399945.00	2139746.55
393	20004906	399996.02	2139750.93
394	20004901	400002.17	2139757.88
395	20004904	400000.54	2139771.40
396	20004911	399988.87	2139796.50
397	20004912	399987.61	2139811.72
398	20004908	399994.52	2139837.34
399	20004891	400024.40	2139888.60
400	20004877	400036.42	2139897.41
401	20004869	400049.09	2139897.76
402	20004853	400072.57	2139889.08
403	20004840	400105.56	2139872.20
404	20004836	400113.93	2139875.40
405	20004830	400119.90	2139889.12
406	20004824	400130.41	2139953.41
407	20004817	400139.45	2139978.24
408	20004800	400162.45	2140003.03
409	20004764	400209.86	2140046.72
410	20004749	400244.29	2140086.24
411	20004740	400273.80	2140135.37
412	20004725	400314.72	2140184.81
413	20004721	400326.68	2140195.74
414	20004709	400346.67	2140222.14
415	20004698	400370.96	2140245.70
416	20004694	400384.29	2140252.85
417	20004688	400411.31	2140254.02
418	20004681	400424.27	2140259.04
419	20004676	400436.23	2140269.96
420	20004662	400474.99	2140305.79
421	20004646	400504.95	2140322.72
422	20004622	400536.99	2140325.73
423	20004615	400561.33	2140325.50
424	20004605	400579.90	2140326.88

425	20004594	400595.53	2140342.59
426	20004590	400611.36	2140381.20
427	20004588	400614.02	2140466.92
428	20004581	400624.13	2140528.26
429	20004586	400615.86	2140551.77
430	20004597	400590.14	2140563.82
431	20004616	400554.61	2140563.58
432	20004618	400545.20	2140563.00
433	20004623	400528.78	2140586.56
434	20004630	400521.48	2140647.95
435	20004643	400507.85	2140703.80
436	20004651	400499.27	2140719.10
437	20004657	400483.97	2140722.07
438	20004663	400474.00	2140726.03
439	20004669	400461.22	2140753.20
440	20004666	400467.88	2140764.85
441	20004648	400503.57	2140768.10
442	20004629	400522.26	2140774.83
443	20004626	400527.82	2140788.26
444	20004624	400528.45	2140795.91
445	20004631	400520.69	2140812.08
446	20004640	400510.09	2140829.02
447	20004644	400505.55	2140861.10
448	20004653	400491.53	2140869.19
449	20004675	400438.64	2140887.22
450	20004682	400424.22	2140899.26
451	20004692	400388.75	2140929.36
452	20004706	400348.59	2140955.93
453	20004714	400340.46	2140974.92
454	20004708	400347.40	2140989.24
455	20004699	400369.07	2141010.75
456	20004697	400372.52	2141029.21
457	20004700	400363.54	2141069.36
458	20004704	400352.21	2141082.04
459	20004716	400338.37	2141083.36
460	20004724	400318.91	2141083.95
461	20004729	400311.01	2141094.75
462	20004731	400309.82	2141107.43
463	20004717	400335.57	2141155.04
464	20004711	400344.30	2141176.19
465	20004715	400340.07	2141196.98
466	20004722	400325.11	2141229.34
467	20004723	400322.64	2141247.64

468	20004720	400328.80	2141269.56
469	20004710	400345.30	2141294.88
470	20004701	400361.89	2141296.19
471	20004693	400386.33	2141267.76
472	20004690	400402.94	2141257.77
473	20004687	400411.64	2141258.86
474	20004685	400420.14	2141267.57
475	20004680	400428.27	2141289.83
476	20004678	400433.60	2141352.98
477	20004674	400439.91	2141369.54
478	20004672	400450.92	2141379.17
479	20004650	400502.28	2141386.53
480	20004641	400509.78	2141390.41
481	20004642	400507.85	2141399.11
482	20004654	400491.28	2141418.15
483	20004659	400480.72	2141433.40
484	20004660	400479.06	2141494.66
485	20004665	400471.04	2141520.15
486	20004664	400472.43	2141531.20
487	20004637	400516.18	2141559.54
488	20004635	400518.16	2141569.48
489	20004645	400505.34	2141626.76
490	20004649	400502.57	2141666.52
491	20004647	400503.80	2141704.13
492	20004639	400512.76	2141716.53
493	20004621	400538.64	2141728.22
494	20004608	400573.14	2141735.15
495	20004598	400589.54	2141753.42
496	20004601	400585.18	2141788.06
497	20004593	400597.31	2141807.91
498	20004572	400636.63	2141823.45
499	20004548	400668.13	2141846.40
500	20004549	400667.66	2141863.35
501	20004577	400630.49	2141891.12
502	20004578	400630.18	2141902.13
503	20004550	400667.58	2141926.09
504	20004540	400678.18	2141939.96
505	20004544	400675.14	2141957.69
506	20004576	400630.64	2141975.92
507	20004573	400635.42	2141986.23
508	20004541	400676.47	2142030.65
509	20004545	400674.23	2142050.09
510	20004557	400653.27	2142073.23

511	20004558	400652.67	2142094.41
512	20004532	400704.88	2142133.22
513	20004534	400700.37	2142146.90
514	20004542	400676.29	2142156.99
515	20004551	400664.12	2142178.83
516	20004554	400655.42	2142236.95
517	20004553	400660.73	2142255.75
518	20004538	400686.99	2142257.35
519	20004536	400693.00	2142267.82
520	20004561	400650.56	2142319.06
521	20004555	400655.18	2142335.30
522	20004531	400707.35	2142349.46
523	20004529	400713.81	2142365.62
524	20004533	400700.76	2142386.35
525	20322415	400700.26	2142386.62
526	20004547	400668.46	2142404.37
527	20004580	400624.74	2142424.32
528	20004585	400617.43	2142443.61
529	20004582	400622.05	2142459.86
530	20004565	400646.79	2142482.61
531	20004556	400653.73	2142506.55
532	20004567	400642.96	2142528.29
533	20004584	400619.03	2142536.93
534	20004603	400581.45	2142549.43
535	20004595	400594.76	2142557.44
536	20004571	400636.87	2142594.26
537	20004575	400631.61	2142630.57
538	20004564	400646.96	2142686.13
539	20004568	400637.79	2142711.30
540	20004570	400637.10	2142735.87
541	20004560	400650.78	2142790.53
542	20004563	400649.81	2142854.95
543	20004569	400637.71	2142880.61
544	20004583	400620.67	2142898.21
545	20004600	400586.43	2142912.50
546	20004610	400566.16	2142911.07
547	20004632	400520.12	2142893.64
548	20004656	400484.30	2142881.90
549	20004667	400467.62	2142896.70
550	20004673	400449.97	2142924.39
551	20004686	400418.95	2142953.83
552	20004707	400347.96	2143031.33
553	20322414	400301.72	2143084.73

554	20321095	400292.27	2143096.58
555	20321096	400288.53	2143094.27
556	20321097	400268.89	2143081.66
557	20321103	399900.06	2143404.42
558	20321104	399838.18	2143392.71
559	20321108	399567.50	2143508.57
560	20321110	399461.99	2143481.33
561	20321112	399324.95	2143594.86
562	20321115	399031.06	2143838.46
563	20321116	399030.74	2143865.22
564	20321117	399030.28	2144145.05
565	20321113	399112.89	2144192.78
566	20321111	399427.26	2144454.40
567	20322395	399593.28	2144582.33
568	20322394	399633.13	2144617.93
569	20322393	399674.27	2144632.35
570	20322392	399720.41	2144650.27
571	20322391	399749.67	2144666.15
572	20322390	399778.32	2144670.99
573	20322389	399800.00	2144685.85
574	20322388	399824.90	2144708.42
575	20322387	399867.91	2144755.10
576	20322386	399905.69	2144809.30
577	20322385	399924.33	2144848.69
578	20322384	399932.59	2144898.88
579	20322383	399924.54	2144961.45
580	20322382	399927.36	2144988.63
581	20322381	399948.86	2145011.97
582	20322380	399967.34	2145018.30
583	20322379	400012.17	2145017.54
584	20322378	400100.57	2145036.35
585	20322377	400132.70	2145036.17
586	20322376	400176.86	2145026.93
587	20322375	400209.19	2145017.43
588	20322374	400228.17	2144999.18
589	20322373	400244.86	2144969.01
590	20322372	400250.40	2144946.23
591	20322371	400231.96	2144897.52
592	20322370	400234.77	2144884.02
593	20322369	400250.37	2144865.69
594	20322368	400272.65	2144851.75
595	20322367	400304.89	2144846.49
596	20322366	400349.37	2144862.68

597	20322365	400434.04	2144898.37
598	20321088	400462.43	2144909.38
599	20322364	400493.73	2144909.34
600	20322363	400546.83	2144917.50
601	20322362	400594.60	2144935.68
602	20322361	400681.61	2144974.37
603	20321084	400735.95	2144994.23
604	20321081	400959.72	2144987.80
605	20321078	401379.02	2144907.98
606	20321068	402085.83	2144771.76
607	20321070	402082.33	2145152.64
608	2032107104	402082.82	2145426.29
609	2032107103	402126.72	2145458.52
610	2032107102	402138.87	2145599.82
611	2032107101	402097.67	2145656.94
612	20321071	402082.29	2145659.96
613	20321072	402079.38	2145848.97
614	20321073	402079.37	2146100.13
615	20321029014	402339.59	2146515.87
616	20321029013	402407.49	2146516.85
617	20321029012	402550.44	2146519.33
618	20321029011	402556.91	2146519.77
619	20321029010	402778.63	2146244.84
620	20321029009	403250.32	2145686.76
621	20321029008	403269.11	2145690.86
622	20321029007	403311.59	2145700.13
623	20321029006	403552.80	2145752.71
624	20321029005	403897.61	2145878.57
625	20321029004	403923.44	2145887.99
626	20321029003	403965.11	2145903.18
627	20321029002	404474.43	2146072.90
628	20321029001	404649.61	2146131.93
629	20321029	404785.01	2146180.17
630	20321026	404855.49	2146203.99
631	20321023	405190.45	2146324.14
632	20321014	406185.98	2147123.02
633	20321012	406216.30	2147147.35
634	20321009	406565.77	2147454.58
635	2000222109	406817.35	2147667.09
636	2000222108	407028.38	2147854.69
637	2000222107	407030.77	2147850.23
638	2000222106	407032.68	2147846.67
639	2000222105	407042.55	2147828.30

640	2000222104	407073.68	2147770.31
641	2000222103	407161.23	2147607.25
642	2000222102	407163.92	2147602.24
643	2000222101	407238.62	2147463.10
644	20002221	407324.75	2147427.33
645	20002198	407394.49	2147450.21
646	20002178	407500.22	2147456.17
647	20002111	407796.71	2147391.96
648	20322084	407923.98	2147339.27
649	20002002	408206.94	2147196.08
650	20001961	408338.75	2147104.32
651	20001917	408471.98	2146918.50
652	20001853	408607.99	2146816.17
653	20001735	408911.97	2146656.19
654	20322083	409105.30	2146621.61
655	20001568	409183.32	2146607.66
656	20001537	409252.54	2146582.21

**Перечень координат характерных точек границ Песковского
сельского поселения Павловского муниципального района
Воронежской области**

№ п/п	Номер характерной точки границ	Координаты	
		X	Y
1	20000569	415132.05	2135468.24
2	45017	415132.59	2135470.59
3	45018	415272.86	2136098.37
4	45019	415418.77	2136722.18
5	45020	415614.37	2137590.23
6	45021	415755.39	2138203.39
7	45022	415798.03	2138383.89
8	46000	415976.26	2139165.10
9	4600001	415483.27	2139449.81
10	4600002	415464.80	2139460.57
11	4600003	415452.29	2139467.85
12	46002	415022.29	2139718.20
13	46003	414594.75	2139970.46
14	4600301	414493.63	2140029.10
15	4600302	414488.40	2140032.14
16	4600303	414420.29	2140071.63
17	4600304	414386.18	2140091.42
18	4600305	414287.58	2140148.59
19	4600306	414271.70	2140157.81
20	4600307	414241.30	2140175.43
21	46004	414045.59	2140288.93
22	46005	413548.83	2140576.26
23	4600501	413264.24	2140739.96
24	4600502	413382.76	2141512.25
25	4600503	413412.75	2141708.49
26	4600504	413429.97	2141918.11
27	4600505	413430.27	2141920.25
28	46009	413438.44	2141977.74
29	4600901	413441.15	2141996.91
30	46010	413491.89	2142355.12
31	46011	413417.33	2142438.85
32	46012	413199.53	2142704.27
33	46013	413052.54	2142568.10
34	46014	412624.03	2142424.75
35	46015	412499.07	2142460.31
36	46016	412438.97	2142532.26
37	46017	412309.04	2142755.33

38	46018	412098.23	2142659.75
39	46019	411951.07	2142714.84
40	46020	411853.88	2142838.04
41	46021	411618.64	2143396.32
42	46022	411430.56	2143449.80
43	46023	411224.94	2143415.51
44	46024	411042.48	2143584.98
45	46025	410964.35	2143760.98
46	46026	410808.83	2143831.39
47	46027	410706.50	2143846.67
48	46028	410606.60	2143896.73
49	46029	410292.78	2144049.41
50	4602901	410264.33	2144092.67
51	4602902	410264.24	2144092.79
52	46030	410168.04	2144239.02
53	46031	410114.41	2144417.70
54	46032	410291.91	2144652.78
55	46033	410437.11	2144876.32
56	46034	410449.94	2144959.10
57	46035	410594.30	2145064.41
58	46036	410679.10	2145104.51
59	46037	410561.64	2145139.62
60	46038	410414.88	2145089.95
61	46039	410356.19	2145153.35
62	46040	410288.58	2145178.11
63	46041	410056.24	2145168.96
64	46042	410035.25	2145280.47
65	46043	410049.63	2145367.25
66	46044	410072.61	2145461.88
67	460440001	410109.12	2145615.75
68	460440002	410109.14	2145664.13
69	460440003	410079.47	2145658.49
70	460440004	410028.03	2145614.94
71	460440005	410013.76	2145614.19
72	460440006	410004.74	2145615.69
73	460440007	409994.20	2145620.73
74	460440008	409976.58	2145637.47
75	460440009	409960.06	2145655.87
76	460440010	409942.02	2145677.25
77	460440011	409920.08	2145705.22
78	460440012	409902.68	2145723.67
79	460440013	409889.85	2145736.65
80	460440014	409877.82	2145748.62

81	460440015	409862.80	2145761.76
82	460440016	409844.78	2145777.15
83	460440017	409810.61	2145804.57
84	460440018	409774.94	2145829.72
85	460440019	409713.73	2145869.15
86	460440020	409652.90	2145913.46
87	460440021	409623.98	2145935.24
88	460440022	409597.70	2145957.40
89	460440023	409583.80	2145972.79
90	460440024	409577.04	2145983.68
91	460440025	409566.53	2146000.96
92	460440026	409560.15	2146021.61
93	460440027	409559.40	2146046.39
94	460440028	409563.90	2146078.31
95	460440029	409557.14	2146105.72
96	460440030	409538.74	2146137.26
97	460440031	409492.56	2146194.34
98	460440032	409439.61	2146254.05
99	460440033	409421.96	2146280.33
100	460440034	409418.17	2146292.16
101	460440035	409412.57	2146308.12
102	460440036	409401.68	2146321.26
103	460440037	409388.92	2146328.40
104	460440038	409366.39	2146337.41
105	460440039	409343.86	2146344.54
106	460440040	409314.19	2146359.94
107	460440041	409293.54	2146373.83
108	460440042	409281.15	2146392.61
109	460440043	409269.88	2146402.75
110	460440044	409265.56	2146415.32
111	460440045	409264.62	2146428.28
112	460440046	409276.83	2146442.36
113	460440047	409306.87	2146469.21
114	46044011	409334.29	2146493.50
115	20001537	409252.54	2146582.21
116	20001568	409183.32	2146607.66
117	20322083	409105.30	2146621.61
118	20001735	408911.97	2146656.19
119	20001853	408607.99	2146816.17
120	20001917	408471.98	2146918.50
121	20001961	408338.75	2147104.32
122	20002002	408206.94	2147196.08
123	20322084	407923.98	2147339.27

124	20002111	407796.71	2147391.96
125	20002178	407500.22	2147456.17
126	20002198	407394.49	2147450.21
127	20002221	407324.75	2147427.33
128	2000222101	407238.62	2147463.10
129	2000222102	407163.92	2147602.24
130	2000222103	407161.23	2147607.25
131	2000222104	407073.68	2147770.31
132	2000222105	407042.55	2147828.30
133	2000222106	407032.68	2147846.67
134	2000222107	407030.77	2147850.23
135	2000222108	407028.38	2147854.69
136	2000222109	406817.35	2147667.09
137	20321009	406565.77	2147454.58
138	20321012	406216.30	2147147.35
139	20321014	406185.98	2147123.02
140	20321023	405190.45	2146324.14
141	20321026	404855.49	2146203.99
142	20321029	404785.01	2146180.17
143	20321029001	404649.61	2146131.93
144	20321029002	404474.43	2146072.90
145	20321029003	403965.11	2145903.18
146	20321029004	403923.44	2145887.99
147	20321029005	403897.61	2145878.57
148	20321029006	403552.80	2145752.71
149	20321029007	403311.59	2145700.13
150	20321029008	403269.11	2145690.86
151	20321029009	403250.32	2145686.76
152	20321029010	402778.63	2146244.84
153	20321029011	402556.91	2146519.77
154	20321029012	402550.44	2146519.33
155	20321029013	402407.49	2146516.85
156	20321029014	402339.59	2146515.87
157	20321073	402079.37	2146100.13
158	20321072	402079.38	2145848.97
159	20321071	402082.29	2145659.96
160	2032107101	402097.67	2145656.94
161	2032107102	402138.87	2145599.82
162	2032107103	402126.72	2145458.52
163	2032107104	402082.82	2145426.29
164	20321070	402082.33	2145152.64
165	20321068	402085.83	2144771.76
166	20321078	401379.02	2144907.98

167	20321081	400959.72	2144987.80
168	20321084	400735.95	2144994.23
169	20322361	400681.61	2144974.37
170	20322362	400594.60	2144935.68
171	20322363	400546.83	2144917.50
172	20322364	400493.73	2144909.34
173	20321088	400462.43	2144909.38
174	20322365	400434.04	2144898.37
175	20322366	400349.37	2144862.68
176	20322367	400304.89	2144846.49
177	20322368	400272.65	2144851.75
178	20322369	400250.37	2144865.69
179	20322370	400234.77	2144884.02
180	20322371	400231.96	2144897.52
181	20322372	400250.40	2144946.23
182	20322373	400244.86	2144969.01
183	20322374	400228.17	2144999.18
184	20322375	400209.19	2145017.43
185	20322376	400176.86	2145026.93
186	20322377	400132.70	2145036.17
187	20322378	400100.57	2145036.35
188	20322379	400012.17	2145017.54
189	20322380	399967.34	2145018.30
190	20322381	399948.86	2145011.97
191	20322382	399927.36	2144988.63
192	20322383	399924.54	2144961.45
193	20322384	399932.59	2144898.88
194	20322385	399924.33	2144848.69
195	20322386	399905.69	2144809.30
196	20322387	399867.91	2144755.10
197	20322388	399824.90	2144708.42
198	20322389	399800.00	2144685.85
199	20322390	399778.32	2144670.99
200	20322391	399749.67	2144666.15
201	20322392	399720.41	2144650.27
202	20322393	399674.27	2144632.35
203	20322394	399633.13	2144617.93
204	20322395	399593.28	2144582.33
205	20321111	399427.26	2144454.40
206	20321113	399112.89	2144192.78
207	20321117	399030.28	2144145.05
208	20321116	399030.74	2143865.22
209	20321115	399031.06	2143838.46

210	20321112	399324.95	2143594.86
211	20321110	399461.99	2143481.33
212	20321108	399567.50	2143508.57
213	20321104	399838.18	2143392.71
214	20321103	399900.06	2143404.42
215	20321097	400268.89	2143081.66
216	20321096	400288.53	2143094.27
217	20321095	400292.27	2143096.58
218	20321094	400297.40	2143099.96
219	20321093	400329.04	2143120.28
220	20321092	400336.93	2143125.35
221	20321091	400348.76	2143132.94
222	20321090	400417.92	2143177.35
223	20321089	400456.66	2143223.43
224	20321087	400532.31	2143288.83
225	2032105806	400668.99	2143408.67
226	2032105805	400903.48	2143618.47
227	2032105804	401550.41	2143307.18
228	2032105803	401661.28	2143255.75
229	2032105802	402118.23	2143033.81
230	2032105801	402480.12	2142853.02
231	20321058	402941.76	2142634.92
232	20321054	403392.36	2142418.51
233	20321050	403751.15	2142242.58
234	20321048	403840.81	2142198.35
235	20321046	404096.76	2142076.14
236	20321043	404289.96	2141983.76
237	20321040	404436.06	2141912.92
238	20321036	404508.18	2141875.02
239	20321028	404831.50	2141720.34
240	20321024	404975.48	2141651.09
241	20321022	405426.92	2141429.39
242	20321020	405450.24	2141417.99
243	20321018	405729.25	2141281.58
244	20321013	406216.27	2141047.84
245	20321010	406366.86	2140971.88
246	20321007	406676.78	2140820.72
247	20321002	407124.67	2140601.42
248	20320992	407615.49	2140362.80
249	20320990	407682.09	2140328.21
250	20320987	407759.32	2139833.49
251	20320986	407832.92	2139339.25
252	20320984	407914.35	2138805.88

253	20320981	407964.69	2138499.90
254	20320978	407985.27	2138348.03
255	20320979	407973.46	2138046.53
256	20320982	407956.67	2137689.21
257	20320975	408253.67	2137297.09
258	20001881	408547.45	2136914.48
259	20322065	408640.11	2136796.67
260	20001736	408911.37	2136442.27
261	20001618	409104.58	2136192.39
262	20322064	409105.30	2136191.51
263	20001531	409268.06	2135994.52
264	20322063	409315.64	2135892.82
265	20322062	409492.16	2135486.91
266	20001421	409514.59	2135435.34
267	20001393	409587.57	2135244.25
268	20001366	409663.42	2135083.50
269	20001255	409960.58	2135103.67
270	20001172	410190.27	2135116.87
271	20001046	410602.39	2135149.42
272	20001041	410615.18	2135150.45
273	20322026	410808.87	2135166.13
274	20000869	411127.07	2135190.92
275	20322025	411238.77	2135199.87
276	20000746	411622.95	2135231.03
277	20322024	411670.36	2135233.64
278	20000671	412178.17	2135270.58
279	20000628	412404.45	2135304.22
280	20322023	412635.02	2135342.95
281	20000602	412896.66	2135389.34
282	20000601	413153.61	2135451.72
283	20322022	413351.99	2135521.80
284	20000597	413768.71	2135673.54
285	20000596	414086.79	2135786.01
286	20322021	414214.06	2135829.47
287	20000581	414504.55	2135930.99
288	20000576	414579.50	2135883.03

**Перечень координат характерных точек границ Петровского
сельского поселения Павловского муниципального района
Воронежской области**

№ п/п	Номер характерной точки границ	Координаты	
		X	Y
1	20000120	395613.22	2158375.52
2	20321187058	395501.06	2158487.56
3	20321187057	395461.56	2158586.66
4	20321187056	395381.69	2158773.74
5	20321187055	395287.51	2158987.96
6	20321187054	395254.09	2159063.97
7	20321187053	395137.29	2159315.33
8	20321187052	395137.19	2159338.28
9	20321187051	394893.82	2159510.83
10	20321187050	394015.62	2160180.52
11	20321187049	393743.56	2160120.84
12	20321187048	393678.04	2160106.13
13	20321187047	393462.43	2160073.65
14	20321187046	393414.54	2160069.50
15	20321187045	392554.79	2159960.91
16	20321187044	392460.93	2159982.93
17	20321187043	391921.46	2160109.94
18	20321187042	391242.48	2160269.95
19	20321187041	391239.62	2160275.05
20	20321187040	391149.12	2160296.82
21	20321187039	390937.60	2160276.47
22	20321187038	390839.69	2160267.05
23	20321187037	390635.51	2160247.41
24	20321187036	390138.55	2160462.83
25	20321187035	389916.38	2160630.71
26	20321187034	389646.50	2160913.28
27	20321187033	389505.76	2161110.04
28	20321187032	389352.01	2161395.01
29	20321187031	389296.68	2161695.80
30	20321187030	389220.06	2161847.06
31	20321187029	389187.65	2162029.49
32	20321187028	389518.69	2162116.94
33	20321187027	389535.08	2162107.66
34	20321187026	389749.96	2162000.39
35	20321187025	390047.22	2162400.57
36	20321187024	390301.79	2162597.10
37	20321187023	390346.64	2162625.42

38	20321187022	390508.95	2163099.78
39	20321187021	390571.21	2163323.79
40	20321187020	390948.60	2163302.19
41	20000148	390949.57	2163328.23
42	20321267	390905.04	2163388.66
43	20321270	390821.01	2163488.49
44	20321287	390355.01	2164021.51
45	20321289	390333.21	2164079.08
46	20321290	390301.56	2164162.70
47	20321281	390474.43	2164202.81
48	20321309011	390399.98	2164419.59
49	20321309010	390397.82	2164425.90
50	20321309009	390217.91	2164913.91
51	20321309008	390194.92	2164976.29
52	20321309007	390152.42	2165089.64
53	20321309006	390109.50	2165204.11
54	20321309005	389932.94	2165675.01
55	20321309004	389924.57	2165697.34
56	20321309003	389915.65	2165721.12
57	20321309002	389906.96	2165744.28
58	20321309001	389897.09	2165770.69
59	20321309	389640.61	2166440.37
60	2032132406	389518.74	2166834.56
61	2032132405	389514.43	2166848.55
62	2032132404	389509.87	2166877.21
63	2032132403	389487.29	2166947.75
64	2032132402	389392.21	2167311.09
65	2032132401	389148.08	2167757.55
66	20321324	389113.85	2167818.91
67	20321331	388490.30	2168940.89
68	20007758	388477.15	2168959.29
69	20007744	388544.20	2169133.06
70	20007728	388584.00	2169197.18
71	20000371	387732.12	2169728.92
72	20000372	387550.44	2169363.75
73	2000037402	386882.52	2169777.86
74	2000037401	386208.91	2170196.09
75	20000374	384059.98	2171530.36
76	20000375	383048.50	2172155.48
77	20000376	382069.30	2172769.30
78	20000392	380982.32	2170993.32
79	20000393	380924.21	2170898.05
80	20000394	380621.98	2170394.73

81	20322867	380546.50	2170264.36
82	20000395	380456.28	2170108.55
83	20000396	379944.00	2170457.80
84	2032138608	379940.30	2170447.58
85	2032138607	379504.86	2169825.79
86	2032138606	379221.50	2169404.20
87	2032138605	379214.13	2169393.24
88	2032138604	379814.09	2168990.30
89	2032138603	379768.04	2168889.00
90	2032138602	378847.26	2167401.68
91	2032138601	379016.76	2167237.10
92	20321386	379062.02	2167196.33
93	20010541	379023.26	2167148.43
94	20010546	378998.16	2167110.95
95	20010563	378957.70	2167094.57
96	20010578	378901.18	2167076.38
97	20010591	378865.06	2167043.07
98	20010609	378831.38	2167025.04
99	20010619	378776.43	2167025.52
100	20010617	378785.06	2166999.29
101	20010623	378770.06	2166968.66
102	20321394	378770.15	2166955.36
103	20000402016	378748.91	2166927.54
104	20000402015	378475.18	2166568.91
105	20000402014	378465.13	2166555.75
106	20000402013	377863.13	2165767.04
107	20000402012	377735.54	2165573.30
108	20000402011	377724.93	2165557.19
109	20000402010	377701.98	2165515.04
110	20000402009	377543.88	2165263.25
111	20000402008	376827.62	2165878.68
112	20000402007	376801.56	2165886.49
113	20000402006	376588.50	2165622.94
114	20000402005	376408.50	2165400.28
115	20000402004	376393.96	2165382.30
116	20000402003	376373.33	2165356.67
117	20000402002	376361.10	2165341.20
118	20000402001	376222.15	2165166.01
119	20000402	375721.69	2164532.64
120	20000403	376146.31	2164293.60
121	20000404	376412.75	2164067.23
122	20000405	376796.05	2163745.66
123	20000406	377179.35	2163424.09

124	20000407	377562.66	2163102.52
125	20010740	377820.38	2162886.30
126	20000408	377945.96	2162780.95
127	2000040801	378373.87	2162426.45
128	2000040802	378391.25	2162412.05
129	2000040803	378406.88	2162399.06
130	20010642	378656.66	2162190.32
131	20010607	378834.15	2162408.59
132	2001060701	378908.16	2162504.83
133	20321389	378965.77	2162577.51
134	20321384	379284.20	2162962.57
135	20321380	379730.22	2163501.87
136	20321377	379961.35	2163309.54
137	20321374	380346.05	2162989.62
138	20321373	380728.80	2162669.45
139	20321372	381112.60	2162349.73
140	2032137201	381391.60	2162134.91
141	2032137202	381630.14	2161937.47
142	2032137203	381623.88	2161930.47
143	2032137204	381620.85	2161926.93
144	20321369	381647.79	2161904.40
145	2032136901	381679.68	2161879.42
146	2032136902	382090.50	2161545.73
147	20321358	382264.88	2161388.37
148	20321358001	382351.40	2161302.36
149	20321358002	382403.45	2161259.23
150	20321358003	382651.37	2161064.25
151	20321358004	383006.87	2160763.97
152	20321358005	383023.69	2160753.40
153	20321358006	383040.23	2160739.54
154	20321358007	383083.80	2160777.76
155	20321358008	383085.13	2160778.93
156	20321358009	383184.93	2160866.49
157	20321358010	383308.22	2160975.72
158	20321358011	383443.41	2161095.49
159	20321358012	383528.85	2161171.17
160	20321358013	383533.90	2161173.97
161	20321358014	383539.00	2161174.57
162	20321358015	383550.46	2161173.74
163	20321358016	383563.02	2161185.99
164	20321358017	383568.36	2161190.86
165	20321358018	383616.58	2161145.05
166	20321358019	383698.50	2161077.07

167	20321358020	383758.31	2161022.88
168	20321358021	383813.07	2160972.48
169	20321358022	383846.29	2160942.03
170	20321358023	383874.92	2160915.34
171	20321358024	383945.62	2160851.41
172	20321358025	384003.63	2160800.29
173	20000413	384065.77	2160745.52
174	20006953	384086.68	2160726.67
175	20006953001	384105.30	2160709.88
176	20006953002	384129.84	2160687.75
177	20006953003	384166.56	2160654.63
178	20006953004	384180.39	2160674.80
179	20006953005	384183.89	2160672.12
180	20006953006	384245.45	2160624.96
181	20006953007	384291.53	2160637.70
182	20006953008	384346.78	2160680.95
183	20006953009	384358.24	2160682.49
184	20006953010	384379.94	2160669.12
185	20006953011	384397.41	2160644.50
186	20006953012	384404.55	2160605.40
187	20006953013	384414.37	2160599.16
188	20006953014	384429.20	2160546.96
189	20006953015	384422.07	2160531.69
190	20006953016	384434.17	2160468.42
191	20006953017	384441.59	2160462.81
192	20006953018	384458.49	2160465.26
193	20006953019	384454.82	2160398.05
194	20006953020	384467.38	2160398.17
195	20008824	384609.53	2160582.78
196	20322871	384628.35	2160607.55
197	20008814	384628.36	2160607.55
198	20008817	384623.53	2160573.30
199	20008820	384618.26	2160530.82
200	20008819	384618.79	2160496.92
201	20008818	384619.30	2160463.86
202	20008826	384604.05	2160410.19
203	20008825	384605.43	2160375.45
204	20008821	384618.15	2160318.84
205	20008809	384644.08	2160282.80
206	20008799	384683.48	2160251.20
207	20008791	384712.55	2160231.31
208	20008786	384727.28	2160208.65
209	20008787	384722.28	2160149.22

210	20008792	384705.58	2160080.27
211	20008797	384694.33	2160041.94
212	20008793	384697.34	2160011.46
213	20008779	384748.41	2159935.96
214	20008771	384789.72	2159889.98
215	20008756	384855.45	2159852.02
216	20008743	384901.34	2159838.33
217	20008737	384924.30	2159830.22
218	20008733	384938.19	2159807.55
219	20008726	384954.34	2159692.49
220	20008732	384939.54	2159610.00
221	20008744	384899.61	2159511.86
222	20008761	384837.01	2159402.33
223	20008769	384790.66	2159336.31
224	20008775	384770.56	2159323.27
225	20008782	384742.68	2159321.13
226	20008790	384713.05	2159322.36
227	20008802	384677.79	2159304.84
228	20008827	384599.90	2159254.42
229	20008837	384531.09	2159218.56
230	20008863	384430.22	2159177.11
231	20008879	384351.04	2159155.50
232	20008890	384309.56	2159157.39
233	20008902	384243.28	2159176.69
234	20322894	384165.77	2159211.07
235	20008926	384153.28	2159216.57
236	20008928	384146.68	2159219.47
237	20008959	384074.64	2159251.17
238	20008985	383957.56	2159328.17
239	20009008	383891.67	2159377.15
240	20009028	383844.05	2159393.35
241	20009049	383771.85	2159412.55
242	20009068	383724.41	2159416.89
243	20009094	383662.69	2159415.06
244	20009115	383591.91	2159396.98
245	20009135	383545.72	2159375.05
246	20009161	383435.29	2159295.28
247	20009185	383341.77	2159270.91
248	20009209	383274.13	2159268.98
249	20322897	383158.11	2159277.32
250	20009254	383087.82	2159282.14
251	20009260	383055.78	2159275.69
252	2000926001	382969.67	2159236.79

253	2000926002	382957.65	2159231.58
254	2000926003	382912.29	2159222.44
255	2000926004	382869.75	2159222.17
256	20009305	382812.23	2159215.86
257	20009309	382772.22	2159232.19
258	20009322	382698.33	2159306.48
259	20009326	382673.36	2159334.91
260	20009333	382648.70	2159343.00
261	20009340	382628.39	2159343.52
262	20009353	382583.83	2159325.86
263	20009355	382562.67	2159326.37
264	20009362	382542.47	2159320.11
265	20009366	382526.23	2159330.88
266	20009375	382507.97	2159362.81
267	20009378	382491.76	2159371.88
268	20009382	382477.50	2159364.02
269	20009386	382459.95	2159350.17
270	20009390	382440.59	2159343.93
271	20009396	382421.89	2159349.57
272	20009399	382406.49	2159361.20
273	20009406	382386.56	2159337.14
274	20009415	382374.38	2159303.88
275	20009422	382360.42	2159276.52
276	20009429	382347.48	2159238.16
277	20009446	382316.82	2159196.97
278	20009454	382282.49	2159174.38
279	20009466	382227.27	2159134.50
280	2000946601	382208.09	2159106.68
281	2000946602	382549.37	2158774.58
282	2000946603	382672.65	2158412.09
283	2000946604	382860.15	2157859.10
284	2000946605	382702.80	2157804.54
285	2000946606	382469.28	2157716.20
286	2000946607	382411.78	2157695.70
287	2000946608	382160.78	2157616.20
288	20321363	382128.33	2157607.15
289	20321365	382000.47	2157538.58
290	20321365001	382045.28	2157480.01
291	20321365002	382097.35	2157409.57
292	20321365003	382192.93	2157133.86
293	20321365004	382251.37	2156965.17
294	20321365005	382255.02	2156955.81
295	20321365006	382277.83	2156897.30

296	20321365007	382276.91	2156884.62
297	20321365008	382279.31	2156874.95
298	20321365009	382284.74	2156866.20
299	20321365010	382337.53	2156750.29
300	20321365011	382376.66	2156662.00
301	20321365012	382393.75	2156627.45
302	20321365013	382400.55	2156604.93
303	20321365014	382406.80	2156573.75
304	20321365015	382409.71	2156545.50
305	20321365016	382413.56	2156527.78
306	20321357	382336.31	2156363.85
307	2032134507	382388.60	2156338.41
308	2032134506	382520.90	2156218.48
309	2032134505	382577.74	2156156.58
310	2032134504	382634.35	2156193.62
311	2032134503	382668.75	2156055.90
312	2032134502	382754.99	2155994.46
313	2032134501	382875.80	2156024.84
314	20321345	382930.98	2156042.55
315	20321343	383101.97	2155992.24
316	20321342	383118.57	2156031.32
317	20321341	383379.50	2155921.38
318	20321340	383412.59	2155922.04
319	20321339	384204.20	2156169.68
320	20000415	385772.57	2156652.63
321	20000416	385898.21	2156230.34
322	20000417	386078.19	2155625.17
323	20000418	386241.07	2155076.56
324	20000419	386778.97	2155241.42
325	20000420	386949.51	2155288.06
326	20000421	387343.55	2155399.60
327	20000422	387541.00	2155456.61
328	20008076	387646.29	2155481.75
329	20008060	387712.63	2155489.25
330	20008046	387743.58	2155470.95
331	20008022	387818.66	2155454.40
332	20008015	387835.79	2155432.13
333	20008008	387853.41	2155434.87
334	20007999	387882.07	2155430.09
335	20007977	387973.12	2155384.07
336	20007969	388001.81	2155377.18
337	20007957	388027.06	2155375.76
338	20007948	388052.69	2155377.31

339	20007925	388095.08	2155383.69
340	20007913	388128.33	2155381.51
341	20007897	388169.72	2155368.83
342	20007879	388205.49	2155367.10
343	20007861	388259.25	2155341.00
344	20007845	388301.04	2155330.02
345	20007837	388335.86	2155305.41
346	20007818	388384.22	2155274.59
347	20007779	388423.10	2155260.61
348	20007756	388477.50	2155218.84
349	20007746	388535.48	2155222.86
350	20007718	388603.78	2155210.05
351	20007713	388626.82	2155185.73
352	20007670	388777.60	2155230.56
353	20007662	388801.58	2155261.32
354	20007653	388889.46	2155292.76
355	20007646	388933.39	2155340.67
356	20007641	388941.95	2155368.91
357	20007634	388976.77	2155428.39
358	20007628	389008.30	2155460.07
359	20007625	389020.35	2155501.71
360	20007610	389050.65	2155500.34
361	20007607	389056.05	2155474.14
362	20007589	389080.00	2155444.76
363	20007565	389124.09	2155418.97
364	20007544	389164.79	2155394.85
365	20007536	389185.46	2155359.50
366	20007535	389190.00	2155334.98
367	20007530	389207.91	2155316.54
368	20007522	389258.67	2155294.64
369	20007497	389344.57	2155286.68
370	20007492	389357.52	2155294.54
371	20321319	389395.28	2155288.13
372	20321200013	389401.47	2155291.29
373	20321200012	390260.37	2155796.17
374	20321200011	390854.39	2156221.58
375	20321200010	390914.77	2156263.06
376	20321200009	390988.72	2156362.12
377	20321200008	391409.22	2157004.03
378	20321200007	391669.15	2157392.12
379	20321200006	391675.90	2157418.51
380	20321200005	391912.33	2157316.04
381	20321200004	392279.20	2157147.65

382	20321200003	392558.72	2157022.95
383	20321200002	392604.02	2157008.38
384	20321200001	392654.18	2156988.51
385	20321200	392779.32	2156930.09
386	20321194	392915.61	2156870.46
387	20321189	393043.67	2156814.30
388	20006531	393051.76	2156825.78
389	20006523	393084.14	2156851.06
390	20006517	393110.62	2156875.37
391	20006508	393144.94	2156926.96
392	20006481	393196.72	2156990.80
393	20006476	393214.68	2157024.78
394	20006474	393221.12	2157040.18
395	20006473	393225.94	2157072.06
396	20006465	393247.78	2157119.15
397	20006459	393277.81	2157158.37
398	20006452	393305.28	2157199.22
399	20006446	393330.86	2157249.36
400	20006432	393376.77	2157277.90
401	20006413	393449.95	2157356.19
402	20006402	393481.71	2157374.26
403	20006391	393503.24	2157375.57
404	20006372	393572.42	2157343.60
405	20006364	393597.43	2157340.33
406	20006359	393614.23	2157345.79
407	20006355	393629.56	2157360.53
408	20006350	393653.52	2157407.24
409	20006344	393665.48	2157421.48
410	20006340	393679.70	2157428.99
411	20006330	393713.52	2157429.31
412	20006314	393745.55	2157434.24
413	20006303	393772.03	2157442.02
414	20006296	393792.52	2157452.64
415	20006290	393809.89	2157471.24
416	20006277	393846.03	2157481.77
417	20006272	393862.43	2157485.94
418	20006270	393875.35	2157494.70
419	20006258	393915.69	2157506.59
420	20006250	393933.16	2157520.11
421	20006241	393960.04	2157528.75
422	20006234	393972.52	2157538.77
423	20006227	393983.88	2157561.05
424	20006226	393993.74	2157594.74

425	20006222	394002.72	2157610.19
426	20006210	394018.32	2157612.22
427	20006196	394036.20	2157606.68
428	20006191	394048.78	2157611.62
429	20006185	394064.42	2157631.87
430	20006169	394098.24	2157631.76
431	20006152	394114.68	2157634.24
432	20006146	394125.10	2157641.67
433	20006131	394141.07	2157666.17
434	20006122	394154.68	2157682.57
435	20006112	394170.87	2157696.48
436	20322574	394255.57	2157730.11
437	20006065	394337.28	2157765.36
438	20006057	394384.88	2157793.94
439	20006046	394410.88	2157804.26
440	20006037	394426.69	2157816.04
441	20006030	394459.11	2157862.94
442	20006016	394481.27	2157874.44
443	20006005	394501.64	2157890.98
444	20005999	394519.50	2157926.12
445	20005992	394528.19	2157935.21
446	20005988	394541.32	2157934.22
447	20005977	394592.12	2157911.17
448	20005964	394620.17	2157904.58
449	20005954	394648.81	2157909.87
450	20005920	394739.28	2157950.40
451	20005910	394775.21	2157991.01
452	20005905	394788.95	2158001.06
453	20005854	394895.21	2157994.90
454	20005845	394919.12	2158004.32
455	20005829	394977.59	2158038.64
456	20005823	395006.94	2158070.21
457	20005822	395021.90	2158082.41
458	20005820	395038.37	2158083.61
459	20005818	395090.58	2158074.15
460	20005815	395110.80	2158077.56
461	20005813	395129.61	2158087.72
462	20005811	395168.43	2158131.78
463	20005807	395187.64	2158143.22
464	20005802	395242.20	2158162.21
465	20005793	395290.55	2158195.46
466	20005785	395343.55	2158248.32
467	20005783	395361.67	2158271.59

468	20005781	395381.02	2158276.25
469	20005776	395408.98	2158273.47

**Перечень координат характерных точек границ Покровского
сельского поселения Павловского муниципального района
Воронежской области**

№ п/п	Номер характерной точки границ	Координаты	
		X	Y
1	45000	415255.38	2130041.79
2	4500001	415247.38	2130087.28
3	45001	415103.50	2130817.70
4	45002	415042.38	2131083.48
5	45003	415012.37	2131213.95
6	45004	414819.79	2131270.84
7	45005	414626.21	2131448.73
8	45006	414595.68	2131510.53
9	4500601	414497.32	2131696.88
10	4500602	414491.16	2131708.54
11	45008	414456.89	2131844.56
12	45009	414459.66	2131993.64
13	4500901	414482.99	2132121.49
14	45010	414484.81	2132131.46
15	45011	414538.58	2132230.49
16	45012	414410.33	2132306.56
17	45013	414527.78	2132833.22
18	45014	414686.95	2133513.62
19	45015	414812.50	2134076.57
20	4501501	414948.25	2134672.44
21	45016	415012.60	2134953.54
22	4501601	415129.58	2135457.62
23	20000569	415132.05	2135468.24
24	20000576	414579.50	2135883.03
25	20000581	414504.55	2135930.99
26	20322021	414214.06	2135829.47
27	20000596	414086.79	2135786.01
28	20000597	413768.71	2135673.54
29	20322022	413351.99	2135521.80
30	20000601	413153.61	2135451.72
31	20000602	412896.66	2135389.34
32	20322023	412635.02	2135342.95
33	20000628	412404.45	2135304.22
34	20000671	412178.17	2135270.58
35	20322024	411670.36	2135233.64
36	20000746	411622.95	2135231.03
37	20322025	411238.77	2135199.87

38	20000869	411127.07	2135190.92
39	20322026	410808.87	2135166.13
40	20001041	410615.18	2135150.45
41	20001046	410602.39	2135149.42
42	20001172	410190.27	2135116.87
43	20001255	409960.58	2135103.67
44	20001366	409663.42	2135083.50
45	20001393	409587.57	2135244.25
46	20001421	409514.59	2135435.34
47	20322062	409492.16	2135486.91
48	20322063	409315.64	2135892.82
49	20001531	409268.06	2135994.52
50	20322064	409105.30	2136191.51
51	20001618	409104.58	2136192.39
52	20001736	408911.37	2136442.27
53	20322065	408640.11	2136796.67
54	20001881	408547.45	2136914.48
55	20320975	408253.67	2137297.09
56	20320982	407956.67	2137689.21
57	20320979	407973.46	2138046.53
58	20320978	407985.27	2138348.03
59	20320981	407964.69	2138499.90
60	20320984	407914.35	2138805.88
61	20320986	407832.92	2139339.25
62	20320987	407759.32	2139833.49
63	20320990	407682.09	2140328.21
64	20320992	407615.49	2140362.80
65	20321002	407124.67	2140601.42
66	20321007	406676.78	2140820.72
67	20321010	406366.86	2140971.88
68	20321013	406216.27	2141047.84
69	20321018	405729.25	2141281.58
70	20321020	405450.24	2141417.99
71	20321022	405426.92	2141429.39
72	20321024	404975.48	2141651.09
73	20321028	404831.50	2141720.34
74	20321036	404508.18	2141875.02
75	20321040	404436.06	2141912.92
76	20321043	404289.96	2141983.76
77	20321046	404096.76	2142076.14
78	20321048	403840.81	2142198.35
79	20321050	403751.15	2142242.58
80	20321054	403392.36	2142418.51

81	20321058	402941.76	2142634.92
82	2032105801	402480.12	2142853.02
83	2032105802	402118.23	2143033.81
84	2032105803	401661.28	2143255.75
85	2032105804	401550.41	2143307.18
86	2032105805	400903.48	2143618.47
87	2032105806	400668.99	2143408.67
88	20321087	400532.31	2143288.83
89	20321089	400456.66	2143223.43
90	20321090	400417.92	2143177.35
91	20321091	400348.76	2143132.94
92	20321092	400336.93	2143125.35
93	20321093	400329.04	2143120.28
94	20321094	400297.40	2143099.96
95	20321095	400292.27	2143096.58
96	20322414	400301.72	2143084.73
97	20004707	400347.96	2143031.33
98	20004686	400418.95	2142953.83
99	20004673	400449.97	2142924.39
100	20004667	400467.62	2142896.70
101	20004656	400484.30	2142881.90
102	20004632	400520.12	2142893.64
103	20004610	400566.16	2142911.07
104	20004600	400586.43	2142912.50
105	20004583	400620.67	2142898.21
106	20004569	400637.71	2142880.61
107	20004563	400649.81	2142854.95
108	20004560	400650.78	2142790.53
109	20004570	400637.10	2142735.87
110	20004568	400637.79	2142711.30
111	20004564	400646.96	2142686.13
112	20004575	400631.61	2142630.57
113	20004571	400636.87	2142594.26
114	20004595	400594.76	2142557.44
115	20004603	400581.45	2142549.43
116	20004584	400619.03	2142536.93
117	20004567	400642.96	2142528.29
118	20004556	400653.73	2142506.55
119	20004565	400646.79	2142482.61
120	20004582	400622.05	2142459.86
121	20004585	400617.43	2142443.61
122	20004580	400624.74	2142424.32
123	20004547	400668.46	2142404.37

124	20322415	400700.26	2142386.62
125	20004533	400700.76	2142386.35
126	20004529	400713.81	2142365.62
127	20004531	400707.35	2142349.46
128	20004555	400655.18	2142335.30
129	20004561	400650.56	2142319.06
130	20004536	400693.00	2142267.82
131	20004538	400686.99	2142257.35
132	20004553	400660.73	2142255.75
133	20004554	400655.42	2142236.95
134	20004551	400664.12	2142178.83
135	20004542	400676.29	2142156.99
136	20004534	400700.37	2142146.90
137	20004532	400704.88	2142133.22
138	20004558	400652.67	2142094.41
139	20004557	400653.27	2142073.23
140	20004545	400674.23	2142050.09
141	20004541	400676.47	2142030.65
142	20004573	400635.42	2141986.23
143	20004576	400630.64	2141975.92
144	20004544	400675.14	2141957.69
145	20004540	400678.18	2141939.96
146	20004550	400667.58	2141926.09
147	20004578	400630.18	2141902.13
148	20004577	400630.49	2141891.12
149	20004549	400667.66	2141863.35
150	20004548	400668.13	2141846.40
151	20004572	400636.63	2141823.45
152	20004593	400597.31	2141807.91
153	20004601	400585.18	2141788.06
154	20004598	400589.54	2141753.42
155	20004608	400573.14	2141735.15
156	20004621	400538.64	2141728.22
157	20004639	400512.76	2141716.53
158	20004647	400503.80	2141704.13
159	20004649	400502.57	2141666.52
160	20004645	400505.34	2141626.76
161	20004635	400518.16	2141569.48
162	20004637	400516.18	2141559.54
163	20004664	400472.43	2141531.20
164	20004665	400471.04	2141520.15
165	20004660	400479.06	2141494.66
166	20004659	400480.72	2141433.40

167	20004654	400491.28	2141418.15
168	20004642	400507.85	2141399.11
169	20004641	400509.78	2141390.41
170	20004650	400502.28	2141386.53
171	20004672	400450.92	2141379.17
172	20004674	400439.91	2141369.54
173	20004678	400433.60	2141352.98
174	20004680	400428.27	2141289.83
175	20004685	400420.14	2141267.57
176	20004687	400411.64	2141258.86
177	20004690	400402.94	2141257.77
178	20004693	400386.33	2141267.76
179	20004701	400361.89	2141296.19
180	20004710	400345.30	2141294.88
181	20004720	400328.80	2141269.56
182	20004723	400322.64	2141247.64
183	20004722	400325.11	2141229.34
184	20004715	400340.07	2141196.98
185	20004711	400344.30	2141176.19
186	20004717	400335.57	2141155.04
187	20004731	400309.82	2141107.43
188	20004729	400311.01	2141094.75
189	20004724	400318.91	2141083.95
190	20004716	400338.37	2141083.36
191	20004704	400352.21	2141082.04
192	20004700	400363.54	2141069.36
193	20004697	400372.52	2141029.21
194	20004699	400369.07	2141010.75
195	20004708	400347.40	2140989.24
196	20004714	400340.46	2140974.92
197	20004706	400348.59	2140955.93
198	20004692	400388.75	2140929.36
199	20004682	400424.22	2140899.26
200	20004675	400438.64	2140887.22
201	20004653	400491.53	2140869.19
202	20004644	400505.55	2140861.10
203	20004640	400510.09	2140829.02
204	20004631	400520.69	2140812.08
205	20004624	400528.45	2140795.91
206	20004626	400527.82	2140788.26
207	20004629	400522.26	2140774.83
208	20004648	400503.57	2140768.10
209	20004666	400467.88	2140764.85

210	20004669	400461.22	2140753.20
211	20004663	400474.00	2140726.03
212	20004657	400483.97	2140722.07
213	20004651	400499.27	2140719.10
214	20004643	400507.85	2140703.80
215	20004630	400521.48	2140647.95
216	20004623	400528.78	2140586.56
217	20004618	400545.20	2140563.00
218	20004616	400554.61	2140563.58
219	20004597	400590.14	2140563.82
220	20004586	400615.86	2140551.77
221	20004581	400624.13	2140528.26
222	20004588	400614.02	2140466.92
223	20004590	400611.36	2140381.20
224	20004594	400595.53	2140342.59
225	20004605	400579.90	2140326.88
226	20004615	400561.33	2140325.50
227	20004622	400536.99	2140325.73
228	20004646	400504.95	2140322.72
229	20004662	400474.99	2140305.79
230	20004676	400436.23	2140269.96
231	20004681	400424.27	2140259.04
232	20004688	400411.31	2140254.02
233	20004694	400384.29	2140252.85
234	20004698	400370.96	2140245.70
235	20004709	400346.67	2140222.14
236	20004721	400326.68	2140195.74
237	20004725	400314.72	2140184.81
238	20004740	400273.80	2140135.37
239	20004749	400244.29	2140086.24
240	20004764	400209.86	2140046.72
241	20004800	400162.45	2140003.03
242	20004817	400139.45	2139978.24
243	20004824	400130.41	2139953.41
244	20004830	400119.90	2139889.12
245	20004836	400113.93	2139875.40
246	20004840	400105.56	2139872.20
247	20004853	400072.57	2139889.08
248	20004869	400049.09	2139897.76
249	20004877	400036.42	2139897.41
250	20004891	400024.40	2139888.60
251	20004908	399994.52	2139837.34
252	20004912	399987.61	2139811.72

253	20004911	399988.87	2139796.50
254	20004904	400000.54	2139771.40
255	20004901	400002.17	2139757.88
256	20004906	399996.02	2139750.93
257	20004934	399945.00	2139746.55
258	20004942	399936.34	2139738.68
259	20004949	399920.93	2139714.95
260	20004956	399907.64	2139706.10
261	20004962	399893.64	2139708.26
262	20004990	399836.33	2139749.06
263	20004995	399825.22	2139753.41
264	20005000	399806.64	2139752.90
265	20005006	399774.41	2139741.41
266	20005011	399738.08	2139740.83
267	20005016	399723.38	2139753.14
268	20005022	399711.33	2139776.54
269	20005024	399699.19	2139788.07
270	20005042	399617.57	2139836.67
271	20005046	399588.26	2139857.89
272	20005055	399552.10	2139866.64
273	20005059	399527.32	2139860.87
274	20005070	399496.30	2139836.28
275	20005081	399454.44	2139790.20
276	20005083	399440.32	2139780.91
277	20005088	399395.62	2139777.55
278	20005089	399371.03	2139765.01
279	20005091	399346.36	2139739.74
280	20005092	399333.79	2139735.58
281	20005097	399296.97	2139737.53
282	20005099	399284.79	2139734.65
283	20005104	399254.56	2139711.78
284	20005106	399233.72	2139704.17
285	20005111	399208.46	2139697.79
286	20005125	399152.20	2139699.62
287	5500016301	399081.22	2139733.78
288	55000164	398859.53	2139628.53
289	55000165	398170.79	2139525.51
290	55000166	398012.70	2139469.75
291	55000167	397916.16	2139416.27
292	55000168	397796.39	2139299.03
293	55000169	397710.07	2139100.64
294	55000170	397703.95	2138806.71
295	55000171	397793.94	2138491.91

296	55000172	397975.53	2138102.36
297	55000173	398214.63	2137712.70
298	55000174	398654.55	2137154.67
299	55000175	399074.82	2136955.09
300	55000176	399276.37	2136955.23
301	55000177	399862.75	2137125.05
302	55000178	400039.84	2137128.17
303	55000179	400273.59	2137034.18
304	55000180	400642.09	2136820.08
305	55000181	400858.79	2136669.36
306	55000182	401134.42	2136315.26
307	5500018201	401285.07	2136068.78
308	55000183	401644.37	2135480.96
309	55000184	401714.57	2135375.71
310	55000185	402052.12	2135085.20
311	55000186	402266.90	2134856.98
312	55000187	403052.50	2133691.45
313	24000430	403962.95	2132679.57
314	55000188	404180.32	2132437.99
315	55000189	404282.75	2132147.78
316	55000190	404412.41	2131910.54
317	55000191	404571.24	2131712.31
318	55000192	405414.97	2130853.94
319	55000193	405532.42	2130743.36
320	55000194	405848.94	2130431.80
321	55000195	406024.47	2130330.52
322	55000196	406945.82	2130000.26
323	55000197	407234.89	2129857.72
324	55000198	407739.67	2129668.37
325	55000199	408568.79	2129305.39
326	55000200	408877.00	2129115.80
327	5500020001	409105.30	2129013.47
328	55000201	409160.69	2128988.64
329	5500020101	409408.45	2128965.68
330	5500020102	409492.16	2128957.93
331	55000202	410093.14	2128902.24
332	55000203	410964.14	2128819.05
333	55000204	411146.52	2128767.22
334	55000205	411946.82	2128494.79
335	75000	412586.09	2128470.03
336	75000001	412754.65	2129000.12
337	75000002	412861.26	2129072.30
338	119353	412873.36	2129074.89

339	75000003	413016.73	2129105.61
340	119352	413472.52	2128984.33
341	75000004	414090.17	2128819.97
342	7500000501	414128.22	2128830.43
343	75000005	414287.45	2128874.23
344	7500000601	414362.55	2128952.72
345	75000006	414410.16	2129002.49
346	114800	414392.45	2129304.17
347	75000007	414385.10	2129429.42
348	75000008	414443.64	2129708.59
349	75000009	414557.45	2129921.60
350	75000010	414702.74	2130004.11
351	75000011	414845.65	2130026.77

**Перечень координат характерных точек границ Русско-Буйловского
сельского поселения Павловского муниципального района
Воронежской области**

№ п/п	Номер характерной точки границ	Координаты	
		X	Y
1	55000046	374102.00	2148659.57
2	20000438028	374099.27	2148780.12
3	20000438027	374118.68	2148956.10
4	20000438026	374132.03	2149083.41
5	20000438025	374144.14	2149210.75
6	20000438024	374175.50	2149459.93
7	20000438023	374194.51	2149642.69
8	20000438022	374209.38	2149764.00
9	20000438021	374223.20	2149873.77
10	20000438020	374248.80	2150053.27
11	20000438019	374266.38	2150181.71
12	20000438018	374292.90	2150406.19
13	20000438017	374314.17	2150570.86
14	20000438016	374331.72	2150706.98
15	20000438015	374343.36	2150815.11
16	20000438014	374364.65	2150974.83
17	20000438013	374393.53	2151154.89
18	20000438012	374412.80	2151271.26
19	20000438011	374397.15	2151357.89
20	20000438010	374315.96	2151321.69
21	20000438009	374246.95	2151287.75
22	20000438008	374116.47	2151202.80
23	20000438007	374111.91	2151252.71
24	20000438006	374104.41	2151320.10
25	20000438005	374099.44	2151367.34
26	20000438004	374086.44	2151477.02
27	20000438003	374070.98	2151589.36
28	20000438002	374062.90	2151695.38
29	20000438001	374055.13	2151949.34
30	20000438	374052.45	2152158.78
31	20321828025	374048.91	2152286.31
32	20321828024	374032.55	2152279.46
33	20321828023	373941.56	2152241.30
34	20321828022	373637.14	2152119.14
35	20321828021	373633.89	2152117.83
36	20321828020	373343.09	2152000.55
37	20321828019	373216.40	2151949.86

38	20321828018	373115.88	2151855.30
39	20321828017	372896.84	2151664.61
40	20321828016	372898.42	2151691.74
41	20321828015	372916.24	2151996.49
42	20321828014	372911.93	2152112.58
43	20321828013	372752.80	2151925.33
44	20321828012	372698.62	2151891.38
45	20321828011	372687.88	2151884.65
46	20321828010	372671.66	2151874.49
47	20321828009	372566.60	2151792.33
48	20321828008	372307.70	2151774.96
49	20321828007	372300.07	2151777.63
50	20321828006	372294.77	2151781.12
51	20321828005	372291.95	2151785.69
52	20321828004	372267.41	2151905.26
53	20321828003	372119.86	2151915.83
54	20321828002	372116.80	2151922.26
55	20321828001	372116.67	2152092.29
56	20321828	372075.37	2152124.55
57	20321442	372075.45	2152213.51
58	20321829	372102.23	2152403.13
59	20321830	372136.16	2152663.37
60	20321831	372259.00	2153429.56
61	20321674048	372373.28	2154273.24
62	20321674047	372377.33	2154302.74
63	20321674046	372377.87	2154306.58
64	20321674045	372379.04	2154313.09
65	20321674044	372777.13	2154301.35
66	20321674043	373253.88	2154287.29
67	20321674042	373469.79	2154280.93
68	20321674041	373507.86	2154280.78
69	20321674040	373538.28	2154280.47
70	20321674039	373578.99	2154279.33
71	20321674038	373606.19	2154278.24
72	20321674037	373611.12	2154313.43
73	20321674036	373619.03	2154313.21
74	20321674035	373620.55	2154338.29
75	20321674034	373646.66	2154570.66
76	20321674033	373723.72	2155284.39
77	20321674032	373784.32	2155758.56
78	20321674031	373802.17	2155896.28
79	20321674030	373809.18	2155923.22
80	20321674029	373825.06	2155958.95

81	20321674028	373864.82	2155979.95
82	20321674027	373903.71	2155993.27
83	20321674026	373925.81	2156006.01
84	20321674025	373948.58	2156046.95
85	20321674024	373991.44	2156106.68
86	20321674023	374008.78	2156154.00
87	20321674022	374026.03	2156227.81
88	20321674021	374031.94	2156328.84
89	20321674020	374048.46	2156420.48
90	20321674019	374076.09	2156481.88
91	20321674018	374079.36	2156500.16
92	20321674017	374067.41	2156582.97
93	20321674016	374074.98	2156621.08
94	20321674015	374087.57	2156648.91
95	20321674014	374117.80	2156680.58
96	20321674013	374220.18	2156734.28
97	20321674012	374286.72	2156771.00
98	20321674011	374461.35	2156892.64
99	20321674010	374546.48	2157008.33
100	2032167401001	374507.39	2157034.40
101	2032167401002	374400.13	2157091.74
102	2032167401003	374369.13	2157108.30
103	2032167401004	374344.55	2157184.13
104	2032167401005	374100.09	2157348.40
105	2032167401006	373952.00	2157444.80
106	2032167401007	373847.04	2157516.37
107	20011315	373902.20	2157709.61
108	20321421	373918.53	2157782.23
109	20321421001	374124.19	2158053.86
110	20321421002	374145.82	2158080.26
111	20321421003	374186.58	2158141.01
112	20321421004	374039.24	2158247.95
113	20321421005	374197.37	2158466.12
114	20321421006	374187.75	2158473.00
115	20321421007	374038.05	2158584.23
116	20321421008	374041.56	2158601.21
117	20321421009	373876.78	2158721.76
118	20321421010	374016.14	2159095.07
119	20321421011	374042.30	2159191.95
120	20321421012	374051.50	2159226.01
121	20321421013	374013.13	2159242.93
122	20321421014	373965.48	2159249.45
123	20321421015	373952.74	2159259.16

124	20321421016	373935.50	2159275.18
125	20321421017	373936.22	2159281.12
126	20321421018	373913.06	2159298.20
127	20321421019	373871.52	2159352.19
128	20321421020	373863.57	2159370.27
129	20321421021	373826.01	2159414.77
130	20321421022	373803.07	2159420.82
131	20321421023	373682.69	2159448.29
132	20321421024	373624.03	2159479.31
133	20321421025	373603.44	2159615.91
134	20321642	373524.05	2159760.09
135	20321641	373515.89	2159773.59
136	20321640	373508.54	2159791.33
137	20321639	373510.08	2159852.80
138	20321638	373506.56	2159867.19
139	20321427	373482.96	2159903.86
140	20321637	373469.76	2159914.34
141	20321636	373448.93	2159925.60
142	20321635	373391.38	2159930.19
143	20321634	373379.47	2159936.86
144	20321633	373367.09	2159949.90
145	20321632	373337.54	2159989.91
146	20321631	373320.89	2160007.14
147	20321630	373268.67	2160028.73
148	20321629	373222.78	2160052.06
149	20321628	373195.01	2160083.19
150	20321431	373174.51	2160104.63
151	20321434	373165.02	2160108.06
152	20321627	373165.08	2160108.15
153	20321432	373173.17	2160125.39
154	20321430	373380.74	2160444.93
155	2032143001	373478.70	2160557.85
156	2032143002	373479.43	2160558.71
157	2032143003	373479.28	2160572.52
158	20321426	373486.82	2160608.22
159	20321423	373686.15	2160919.15
160	20321433	373168.95	2161172.64
161	20321435	372990.30	2161259.30
162	20000565014	372918.39	2161292.73
163	20000565013	372923.15	2161238.04
164	20000565012	372904.12	2161021.65
165	20000565011	372868.45	2160945.56
166	20000565010	372827.70	2160949.42

167	20000565009	372803.98	2160863.29
168	20000565008	372110.67	2161355.12
169	20000565007	372019.90	2161461.83
170	20000565006	371927.87	2161580.47
171	20000565005	371837.08	2161758.75
172	20000565004	371780.48	2161869.59
173	20000565003	371653.37	2162196.04
174	20000565002	371442.66	2162704.63
175	20000565001	371301.70	2163047.36
176	20000565	371230.40	2163278.69
177	20011620011	371224.06	2163319.37
178	20011620010	371176.40	2163319.98
179	20011620009	371066.88	2163334.87
180	20011620008	371010.40	2163345.30
181	20011620007	370965.30	2163355.76
182	20011620006	370920.83	2163366.70
183	20011620005	370888.52	2163385.77
184	20011620004	370877.63	2163400.44
185	20011620003	370875.42	2163418.24
186	20011620002	370870.05	2163429.48
187	20011620001	370844.64	2163456.90
188	20011620	370767.37	2163545.88
189	20011633	370629.18	2163599.17
190	20011653	370544.48	2163756.73
191	20321458021	370561.33	2163799.18
192	20321458020	370519.09	2163845.46
193	20321458019	370381.95	2164015.55
194	20321458018	370305.90	2164102.91
195	20321458017	370288.96	2164300.33
196	20321458016	370278.73	2164345.88
197	20321458015	370281.64	2164372.56
198	20321458014	370303.11	2164429.44
199	20321458013	370280.36	2164485.80
200	20321458012	370195.81	2164573.91
201	20321458011	370174.09	2164588.67
202	20321458010	370108.48	2164651.26
203	20321458009	370004.70	2164651.92
204	20321458008	369964.45	2164675.41
205	20321458007	369903.91	2164780.86
206	20321458006	369776.74	2164927.51
207	20321458005	369770.02	2164934.71
208	20321458004	369343.97	2165413.97
209	20321458003	369334.45	2165422.54

210	20321458002	369048.13	2165742.60
211	20321458001	368882.85	2165933.81
212	20321458	368469.02	2166421.62
213	56077	368258.25	2166180.56
214	56076	367857.37	2165726.65
215	56075018	367752.31	2165585.20
216	56075017	367735.37	2165562.39
217	56075016	367714.23	2165423.60
218	56075015	367671.38	2165262.52
219	56075014	367667.95	2165219.97
220	56075013	367707.20	2165052.48
221	56075012	367796.23	2164901.17
222	56075011	367858.51	2164843.49
223	56075010	367861.88	2164840.60
224	5607509	367862.06	2164840.44
225	5607508	367909.60	2164799.67
226	5607507	367978.52	2164694.09
227	5607506	368056.35	2164669.63
228	5607505	368088.92	2164631.59
229	5607504	368107.15	2164610.30
230	5607503	368135.86	2164595.19
231	5607502	368163.25	2164566.05
232	5607501	368130.10	2164539.61
233	56075	367886.03	2164331.42
234	56074	367356.75	2163872.61
235	56073	367205.06	2163741.08
236	06001227	366972.15	2163538.76
237	56072	366971.60	2163538.28
238	56071	366718.35	2163319.71
239	56070	366036.23	2162712.62
240	06610863	365843.82	2162541.06
241	56069	365550.99	2162279.99
242	06610864	365441.86	2162181.15
243	56068	364957.88	2161742.81
244	56067	364257.83	2161103.20
245	56066	363664.12	2160559.90
246	56064	362923.15	2161388.95
247	56063	362660.06	2161687.24
248	5606201	362351.19	2161490.97
249	56062	362337.93	2161506.00
250	5606101	362273.15	2161540.85
251	56061	362215.36	2161571.95
252	5606004	362112.39	2161685.98

253	5606003	362071.74	2161731.01
254	5606002	362049.34	2161755.82
255	5606001	362038.00	2161742.04
256	56060	362023.08	2161723.92
257	5605805	362015.79	2161730.51
258	5605804	361918.13	2161818.78
259	5605803	361918.11	2161818.79
260	5605802	361762.44	2161959.48
261	5605801	361762.41	2161959.51
262	56058	361500.45	2162196.26
263	0661088601	361408.24	2162275.75
264	06610886	361209.41	2162447.18
265	56057	361126.39	2162518.77
266	56056	360775.73	2162820.74
267	56055	360331.58	2163393.75
268	56054	360237.28	2163521.28
269	0661013501	360163.80	2163429.38
270	06610135	360056.09	2163248.04
271	56052	360051.44	2163240.23
272	5605201	360048.00	2163234.90
273	56051	359541.10	2162450.08
274	56050	359772.43	2162210.06
275	5605001	359660.24	2162085.37
276	5605002	359286.61	2161670.10
277	5605003	358993.76	2161348.19
278	56049	358984.77	2161334.62
279	5604901	359095.49	2161058.40
280	5604902	359144.55	2160936.01
281	5604903	359173.05	2160904.82
282	5604904	359405.91	2160655.16
283	5604905	359461.77	2160595.14
284	56047	359774.36	2160259.24
285	56046	360339.19	2160237.75
286	56045	360480.05	2160235.25
287	56044	360457.71	2160032.09
288	5604401	360732.83	2159793.42
289	5604402	360835.76	2159717.70
290	5604403	361052.32	2159576.98
291	5604404	361065.97	2159555.43
292	5604405	361164.42	2159371.94
293	5604406	361266.00	2159098.72
294	56041	361365.57	2158830.88
295	56040	361664.16	2158368.47

296	56039	361750.09	2158003.13
297	5603901	361732.83	2157907.06
298	5603902	361689.22	2157664.36
299	20012444	361681.79	2157623.01
300	20000518013	361903.27	2157668.39
301	20000518012	361961.78	2157584.85
302	20000518011	361978.99	2157600.62
303	20000518010	362229.58	2157304.33
304	20000518009	362267.97	2157296.39
305	20000518008	362397.17	2157317.18
306	20000518007	362632.48	2157510.58
307	20000518006	363245.31	2157971.09
308	20000518005	363260.89	2157926.35
309	20000518004	363270.90	2157897.59
310	20000518003	363711.09	2156633.52
311	20000518002	363754.49	2156525.54
312	20000518001	363983.27	2155885.89
313	20000518	364170.08	2155307.48
314	20000519	364295.25	2154941.64
315	20000520	364531.97	2154279.64
316	20000521	364455.84	2153694.46
317	20000528010	364434.04	2153521.44
318	20000528009	364416.65	2153383.43
319	20000528008	364389.08	2153164.62
320	20000528007	364369.62	2153010.18
321	20000528006	364367.31	2152956.32
322	20000528005	364256.57	2152094.82
323	20000528004	364246.42	2152018.72
324	20000528003	364132.24	2151098.25
325	20000528002	364333.25	2150324.36
326	20000528001	364335.83	2150305.61
327	20000528	364574.56	2149443.77
328	20000529	364704.99	2148963.73
329	2000053206	364803.90	2148602.87
330	2000053205	364821.92	2148539.48
331	2000053204	364860.38	2148395.67
332	2000053203	364947.76	2148080.39
333	2000053202	365005.85	2147879.02
334	2000053201	365131.48	2147429.95
335	20000532	365121.92	2147420.29
336	20012268	365197.81	2147137.54
337	20012228	365521.80	2145946.98
338	20000535	365638.31	2145533.74

339	20000536	365677.76	2145368.05
340	5500002602	365970.97	2144855.37
341	55000027	365999.59	2144924.23
342	5500002701	366037.19	2144973.23
343	5500002702	366159.87	2145133.05
344	55000028	366246.99	2145246.54
345	55000029	366490.36	2145402.41
346	55000030	366812.86	2145446.07
347	24008202	367407.96	2145351.33
348	55000031	367632.27	2145315.63
349	55000032	368010.60	2145491.63
350	55000033	368719.15	2145881.15
351	55000034	369289.85	2146519.86
352	55000035	369674.52	2146780.85
353	55000036	369991.91	2146865.24
354	5500003601	370753.22	2147338.95
355	55000037	370991.14	2147486.99
356	55000038	371171.49	2147604.72
357	5500003801	371179.09	2147611.58
358	55000039	371337.04	2147754.17
359	55000040	371799.16	2148241.38
360	55000041	372239.20	2148363.90
361	55000042	372584.01	2148388.15
362	55000043	372765.64	2148420.11
363	55000044	373000.40	2148585.96
364	55000045	373191.32	2148652.38

».

Статья 2

Настоящий Закон Воронежской области вступает в силу по истечении 10 дней со дня его официального опубликования.

Губернатор Воронежской области

30.12.2014

202-03

г. Воронеж



А.В. Гордеев