



ВОРОНЕЖСКАЯ ОБЛАСТЬ

ЗАКОН

О ВНЕСЕНИИ ИЗМЕНЕНИЙ В ОТДЕЛЬНЫЕ ЗАКОНОДАТЕЛЬНЫЕ АКТЫ ВОРОНЕЖСКОЙ ОБЛАСТИ В СВЯЗИ С ИЗМЕНЕНИЕМ ГРАНИЦ НЕКОТОРЫХ МУНИЦИПАЛЬНЫХ ОБРАЗОВАНИЙ ВОРОНЕЖСКОЙ ОБЛАСТИ

Принят областной Думой 25 декабря 2014 года

Статья 1

Внести в Закон Воронежской области от 2 декабря 2004 года № 85-ОЗ «Об установлении границ, наделении соответствующим статусом, определении административных центров муниципальных образований Лискинского и Подгоренского районов, образовании в их составе новых муниципальных образований» (Коммуна, 2004, 4 декабря; 2005, 13 января; информационная система «Портал Воронежской области в сети Интернет» (www.govvtn.ru), 2014, 5 августа) следующие изменения:

1) в статье 2:

а) в абзаце первом слова «согласно описанию границ (приложение 2.1) и карте-схеме (приложение 2.2)» заменить словами «согласно текстовому описанию границ (приложение 2.1) и графическому описанию границ (приложение 2.2)»;

б) в абзаце третьем слова «согласно описанию границ (приложение 2.3) и карте-схеме (приложение 2.4)» заменить словами «согласно текстовому описанию границ (приложение 2.3) и графическому описанию границ (приложение 2.4)»;

в) в абзаце четвертом слова «согласно описанию границ (приложение 2.3) и карте-схеме (приложение 2.4)» заменить словами «согласно текстовому описанию границ (приложение 2.3) и графическому описанию границ (приложение 2.4)»;

2) приложение 2.1 изложить в следующей редакции:

*«Приложение 2.1
к Закону
Воронежской области
«Об установлении границ, наделении
соответствующим статусом, определении
административных центров муниципальных
образований Лискинского и Подгоренского
районов, образовании в их составе новых
муниципальных образований»
от 02.12.2004 № 85-ОЗ*

ТЕКСТОВОЕ ОПИСАНИЕ ГРАНИЦ ПОДГОРЕНСКОГО МУНИЦИПАЛЬНОГО РАЙОНА ВОРОНЕЖСКОЙ ОБЛАСТИ

I. Линия прохождения границы Подгоренского муниципального района по смежеству с Павловским муниципальным районом

От точки стыка 75000 границ Подгоренского, Павловского и Каменского муниципальных районов линия границы идет в юго-восточном направлении по середине реки Дон до точки стыка 24000430 границ Юдинского, Колодежанского сельских поселений Подгоренского муниципального района и Павловского муниципального района.

От точки стыка 24000430 линия границы идет в юго-восточном направлении по середине реки Дон до точки 55000170.

От точки 55000170 линия границы идет в северо-восточном направлении по середине реки Дон до точки стыка 5500016301 границ Подгоренского муниципального района и Покровского, Лосевского сельских поселений Павловского муниципального района.

От точки стыка 5500016301 линия границы идет в северо-восточном направлении по середине реки Дон до точки 55000162.

От точки 55000162 линия границы идет в юго-восточном направлении по реке Дон до точки 55000158.

От точки 55000158 линия границы идет в общем юго-западном направлении по реке Дон до точки стыка 24320592 границ Колодежанского, Белогорьевского сельских поселений Подгоренского муниципального района и Павловского муниципального района.

От точки стыка 24320592 линия границы идет в юго-восточном направлении по середине реки Дон до точки стыка 5500013201 границ Подгоренского муниципального района и Лосевского, Александро-Донского сельских поселений Павловского муниципального района.

От точки стыка 5500013201 линия границы идет в юго-восточном направлении по середине реки Дон до точки стыка 5500011701 границ Подгоренского муниципального района и Александро-Донского сельского поселения, городского поселения – город Павловск Павловского муниципального района.

От точки стыка 5500011701 линия границы идет в юго-восточном направлении по середине реки Дон до точки 55000115.

От точки 55000115 линия границы идет в общем юго-западном направлении по реке Дон до точки 55000086.

От точки 55000086 линия границы идет в юго-восточном направлении по середине реки Дон до точки стыка 24320840 границ Белогорьевского, Витебского сельских поселений Подгоренского муниципального района и Павловского муниципального района.

От точки стыка 24320840 линия границы идет в общем юго-восточном направлении по середине реки Дон до точки 55000067.

От точки 55000067 линия границы идет в общем юго-западном направлении по середине реки Дон до точки стыка 55000046 границ Подгоренского муниципального района и городского поселения – город Павловск, Русско-Буйловского сельского поселения Павловского муниципального района.

От точки стыка 55000046 линия границы идет в юго-западном направлении по середине реки Дон до точки стыка 5500002602 границ Подгоренского муниципального района и Русско-Буйловского, Казинского сельских поселений Павловского муниципального района.

От точки стыка 5500002602 линия границы идет в юго-западном направлении по середине реки Дон до точки стыка 55000023 границ Витебского, Семейского сельских поселений Подгоренского муниципального района и Павловского муниципального района.

От точки стыка 55000023 линия границы идет в юго-западном направлении по середине реки Дон до точки 55000015.

От точки 55000015 линия границы идет в юго-восточном направлении по середине реки Дон до точки 55000009.

От точки 55000009 линия границы идет в северо-западном направлении по реке Дон, затем по границе земель лесного фонда (урочище Николаев Луг и урочище Духовской Луг) до точки 55000003.

От точки 55000003 линия границы идет в юго-западном направлении по границе земель лесного фонда (урочище Николаев Луг и урочище Духовской Луг) до точки стыка 55000 границ Подгоренского, Павловского и Россошанского муниципальных районов.

Протяженность границы Подгоренского муниципального района по смежеству с Павловским муниципальным районом составляет 84722,9 м.

II. Линия прохождения границы Подгоренского муниципального района по смежеству с Россошанским муниципальным районом

От точки стыка 55000 границ Подгоренского, Россошанского и Павловского муниципальных районов линия границы идет в северо-западном направлении по озеру, затем по древесно-кустарниковой растительности, далее по северной стороне земель лесного фонда (урочище Коловерть) до точки 53244.

От точки 53244 линия границы идет в юго-западном направлении по северной стороне земель лесного фонда (урочище Коловерть) до точки 53241.

От точки 53241 линия границы идет в северо-западном направлении по северной стороне земель лесного фонда (урочище Коловерть) до точки 53240.

От точки 53240 линия границы идет в юго-восточном направлении по западной стороне земель лесного фонда (урочище Коловерть), затем по сельскохозяйственным угодьям до точки 53238.

От точки 53238 линия границы идет в юго-западном направлении по восточной стороне лесной полосы до точки 53236.

От точки 53236 линия границы идет в северо-западном направлении по древесно-кустарниковой растительности до точки 53234.

От точки 53234 линия границы идет в юго-западном направлении по южной стороне лесной полосы, затем по восточной стороне лесной полосы, далее снова по южной стороне лесной полосы, пересекает балку, затем по сельскохозяйственным угодьям, пересекает балку Семейский Яр, далее по южной стороне лесной полосы, затем по северной стороне земель лесного фонда (урочище Медвежье), далее по сельскохозяйственным угодьям, затем по южной стороне лесной полосы, далее по балке до точки 53223.

От точки 53223 линия границы идет в северо-восточном направлении по балке, затем по западной стороне лесной полосы, пересекает балку Бабаков Яр, далее по западной стороне лесной полосы, снова пересекает балку Бабаков Яр, затем по древесно-кустарниковой растительности до точки 53218.

От точки 53218 линия границы идет в северо-западном направлении по лесной полосе до точки 53213.

От точки 53213 линия границы идет в юго-западном направлении по южной стороне лесной полосы, затем по балке до точки 53207.

От точки 53207 линия границы идет в северо-западном направлении по балке до точки 53206.

От точки 53206 линия границы идет в северо-восточном направлении по балке, затем по лесной полосе до точки 53204.

От точки 53204 линия границы идет в северо-западном направлении по лесной полосе, затем по сельскохозяйственным угодьям до точки 53202.

От точки 53202 линия границы идет в западном направлении по сельскохозяйственным угодьям, затем по древесно-кустарниковой растительности, далее по сельскохозяйственным угодьям, затем по древесно-кустарниковой растительности до точки стыка 53200 границ Подгоренского муниципального района и Алейниковского, Поповского сельских поселений Россошанского муниципального района.

От точки стыка 53200 линия границы идет в северо-западном направлении по восточной стороне земель лесного фонда (урочище Высокое) до точки 53194.

От точки 53194 линия границы идет в северо-восточном направлении по восточной стороне земель лесного фонда (урочище Высокое) до точки 53191.

От точки 53191 линия границы идет в северо-западном направлении по восточной стороне земель лесного фонда (урочище Высокое) до точки 53190.

От точки 53190 линия границы идет в юго-западном направлении по северной стороне земель лесного фонда (урочище Высокое) до точки 53187.

От точки 53187 линия границы идет в северо-западном направлении по северной стороне земель лесного фонда (урочище Высокое) до точки 53185.

От точки 53185 линия границы идет в северо-восточном направлении по восточной стороне лесной полосы, затем по южной стороне земель лесного фонда (урочище Парное) до точки 53181.

От точки 53181 линия границы идет в северо-западном направлении по восточной стороне земель лесного фонда (урочище Парное), затем по сельскохозяйственным угодьям до точки 53180.

От точки 53180 линия границы идет в северо-восточном направлении по сельскохозяйственным угодьям, затем по восточной стороне земель лесного фонда (урочище Парное) до точки 53178.

От точки 53178 линия границы идет в северо-западном направлении по восточной стороне земель лесного фонда (урочище Парное) до точки 53177.

От точки 53177 линия границы идет в юго-западном направлении по северной стороне земель лесного фонда (урочище Парное), затем по сельскохозяйственным угодьям до точки стыка 5317501 границ Семейского, Сергеевского сельских поселений Подгоренского муниципального района и Россошанского муниципального района.

От точки стыка 5317501 линия границы идет в юго-западном направлении по южной стороне лесной полосы до точки 53174.

От точки 53174 линия границы идет в северо-западном направлении по западной стороне лесной полосы, затем по сельскохозяйственным угодьям, далее по балке Семенцов до точки 53171.

От точки 53171 линия границы идет в юго-западном направлении по балке Семенцов, затем по южной стороне лесной полосы, далее по лесной полосе до точки 53166.

От точки 53166 линия границы идет в северо-западном направлении по лесной полосе до точки 53165.

От точки 53165 линия границы идет в юго-западном направлении по лесной полосе, затем по сельскохозяйственным угодьям до точки стыка 53162 границ Сергеевского, Первомайского сельских поселений Подгоренского муниципального района и Россошанского муниципального района.

От точки стыка 53162 линия границы в юго-западном направлении пересекает балку Терновый Яр, далее идет по сельскохозяйственным угодьям, затем по лесной полосе до точки 53158.

От точки 53158 линия границы идет в северо-западном направлении по южной стороне лесной полосы до точки 53154.

От точки 53154 линия границы в юго-западном направлении пересекает яму, далее идет по сельскохозяйственным угодьям, затем по древесно-кустарниковой растительности, пересекает лесную полосу, пересекает Юго-

Восточную железную дорогу, пересекает лесную полосу, далее пересекает автомобильную дорогу Белгород – Павловск (через Корочу, Алексеевку, Россошь), затем по древесно-кустарниковой растительности, далее по границе смежных приусадебных земельных участков села Поповка и хутора Суд-Николаевка, затем по древесно-кустарниковой растительности, далее по заболоченной местности, по древесно-кустарниковой растительности, пересекает реку Россошь, затем по древесно-кустарниковой растительности, далее по сельскохозяйственным угодьям, затем по древесно-кустарниковой растительности, пересекает реку Россошь, далее по древесно-кустарниковой растительности вдоль реки Россошь, пересекает реку Россошь, затем по древесно-кустарниковой растительности вдоль реки Россошь до точки 53147.

От точки 53147 линия границы идет в северо-западном направлении по сельскохозяйственным угодьям, затем по лесной полосе, далее по сельскохозяйственным угодьям, пересекает балку Нечайка, затем по сельскохозяйственным угодьям, далее по южной стороне лесной полосы, затем по южной стороне оврага Глыба, далее по южной стороне лесной полосы, затем по западной стороне лесной полосы, далее по сельскохозяйственным угодьям до точки 53141.

От точки 53141 линия границы идет в северо-восточном направлении по восточной стороне лесного массива до точки 53139.

От точки 53139 линия границы идет в северо-западном направлении по восточной стороне лесного массива, затем по лесному массиву до точки 53137.

От точки 53137 линия границы идет в северо-восточном направлении по лесному массиву до точки 53136.

От точки 53136 линия границы идет в северо-западном направлении по северной стороне лесного массива, затем по сельскохозяйственным угодьям до точки стыка 53130 границ Первомайского, Скорорыбского сельских поселений Подгоренского муниципального района и Россошанского муниципального района.

От точки стыка 53130 линия границы идет в юго-западном направлении по лесной полосе до точки стыка 53126 границ Подгоренского муниципального района и Поповского, Новопостояловского сельских поселений Россошанского муниципального района.

От точки стыка 53126 линия границы идет в юго-западном направлении по сельскохозяйственным угодьям вдоль южной стороны лесной полосы, затем по южной стороне лесной полосы, пересекает балку Денисов Яр, далее по южной стороне лесной полосы, пересекает балку Яр Лаптев, затем по южной стороне лесной полосы, далее по балке до точки 53119.

От точки 53119 линия границы идет в северо-западном направлении по балке, затем по древесно-кустарниковой растительности, пересекает овраг, далее по древесно-кустарниковой растительности до точки 53116.

От точки 53116 линия границы идет в северо-восточном направлении по древесно-кустарниковой растительности, затем по восточной стороне лесной

полосы, пересекает балку, далее по сельскохозяйственным угодьям, пересекает лесную полосу, затем по сельскохозяйственным угодьям, далее по восточной стороне лесной полосы, затем по сельскохозяйственным угодьям до точки 53111.

От точки 53111 линия границы идет в северо-западном направлении по сельскохозяйственным угодьям, затем по лесной полосе, далее по балке до точки 53108.

От точки 53108 линия границы идет в юго-западном направлении по балке до точки 53105.

От точки 53105 линия границы идет в западном направлении по сельскохозяйственным угодьям, затем по балке, далее по лесному массиву до точки стыка 53000 границ Подгоренского, Россошанского и Ольховатского муниципальных районов.

Протяженность границы Подгоренского муниципального района по смежеству с Россошанским муниципальным районом составляет 55434,3 м.

III. Линия прохождения границы Подгоренского муниципального района по смежеству с Ольховатским муниципальным районом

От точки стыка 53000 границ Подгоренского муниципального района, Россошанского и Ольховатского муниципальных районов линия границы идет в северном направлении по лесному массиву, по сельскохозяйственным угодьям, по восточной стороне земель лесного фонда (урочище Зеленый Лес), по балке Ковалев Яр, по сельскохозяйственным угодьям, по западной стороне земель лесного фонда (урочище Калиновое), пересекает балку Гудзеватый Яр, по сельскохозяйственным угодьям, пересекает автомобильную дорогу «Воронеж – Луганск» - пгт Подгоренский» - х. Большой Скорорыб, затем по западной стороне земель лесного фонда (урочище Скорорыб) до точки стыка 53019 границ Гришевского, Скорорыбского сельских поселений Подгоренского муниципального района и Ольховатского муниципального района.

От точки стыка 53019 линия границы идет в северном направлении по западной стороне земель лесного фонда (урочище Скорорыб) до точки 53020.

От точки 53020 линия границы идет в северо-западном направлении по автомобильной дороге «Воронеж – Луганск» - пгт Подгоренский, по северной стороне земель лесного фонда (урочище Большой Осадчий), снова по автомобильной дороге «Воронеж – Луганск» - пгт Подгоренский, затем пересекает автомобильную дорогу Воронеж - Луганск до точки 53027.

От точки 53027 линия границы идет в северо-западном направлении по западной стороне полосы отвода автомобильной дороги Воронеж - Луганск до точки 53032.

От точки 53032 линия границы идет в юго-западном направлении по балке, затем по сельскохозяйственным угодьям до точки стыка 53038 границ Подгоренского муниципального района и Караяшниковского, Лисичанского сельских поселений Ольховатского муниципального района.

От точки стыка 53038 линия границы идет в северо-западном направлении по сельскохозяйственным угодьям, пересекает земли лесного фонда (урочище Дальнее Ясеновое), затем по южной стороне лесной полосы до точки 53047.

От точки 53047 линия границы идет в северо-западном направлении по сельскохозяйственным угодьям, затем по западной стороне земель лесного фонда (урочище Три Ямы) до точки 53052.

От точки 53052 линия границы идет в северо-западном направлении по восточной стороне земель лесного фонда (урочище Дьяково), по сельскохозяйственным угодьям, по восточной стороне лесной полосы, по восточной стороне земель лесного фонда (урочище Березняк 2), по сельскохозяйственным угодьям, по западной стороне лесной полосы, пересекает балку, затем по сельскохозяйственным угодьям до точки стыка 52000 границ Подгоренского, Каменского и Ольховатского муниципальных районов.

Протяженность границы Подгоренского муниципального района по смежеству с Ольховатским муниципальным районом составляет 25763,3 м.

IV. Линия прохождения границы Подгоренского муниципального района по смежеству с Каменским муниципальным районом

От точки стыка 52000 границ Подгоренского, Ольховатского и Каменского муниципальных районов линия границы идет в северо-восточном направлении по сельскохозяйственным угодьям, пересекает балку, затем по сельскохозяйственным угодьям вдоль северной стороны лесной полосы, по сельскохозяйственным угодьям, по лесной полосе, по южной стороне лесной полосы, затем по полевой дороге, пересекает автомобильную дорогу Воронеж - Луганск, по балке до точки стыка 52115 границ Гришевского, Гончаровского сельских поселений Подгоренского муниципального района и Каменского муниципального района.

От точки стыка 52115 линия границы идет в северо-восточном направлении по балке, затем пересекает автомобильную дорогу Воронеж - Луганск, по балке, пересекает автомобильную дорогу Воронеж - Луганск, по южной стороне лесной полосы, по лесной полосе, по сельскохозяйственным угодьям, пересекает урочище Ясеново, снова по сельскохозяйственным угодьям до точки стыка 52124 границ Подгоренского муниципального района и Карпенковского, Коденцовского сельских поселений Каменского муниципального района.

От точки стыка 52124 линия границы идет в юго-восточном направлении по лесной полосе до точки 52128.

От точки 52128 линия границы идет в северо-восточном направлении по северной стороне лесной полосы, затем по сельскохозяйственным угодьям, по краю лесной полосы, по пойме реки Гнилая Россошь, пересекает мелиоративный канал, снова по пойме реки Гнилая Россошь, пересекает реку Гнилая Россошь, по пойме реки Гнилая Россошь, пересекает мелиоративный канал, по древесно-кустарниковой растительности, по лесной полосе, по южной

стороне лесной полосы, пересекает балку Великий Яр, по сельскохозяйственным угодьям и далее по южной стороне балки Великий Яр до точки 52136.

От точки 52136 линия границы идет в общем восточном направлении по балке Великий Яр, затем по южной стороне лесной полосы, по сельскохозяйственным угодьям, по южной стороне лесной полосы, далее пересекает балку до точки стыка 52140 границ Гончаровского, Переваленского сельских поселений Подгоренского муниципального района и Каменского муниципального района.

От точки стыка 52140 линия границы идет в северо-западном направлении по восточной стороне лесного массива до точки 52141.

От точки 52141 линия границы идет в северо-восточном направлении по восточной стороне лесного массива до точки 24320624.

От точки 24320624 линия границы идет в общем северо-восточном направлении по северной стороне лесной полосы, затем по лесной полосе, по сельскохозяйственным угодьям, по краю лесной полосы, снова по сельскохозяйственным угодьям и далее по древесно-кустарниковой растительности до точки 5214803.

От точки 5214803 линия границы идет в северо-восточном направлении по балке, по сельскохозяйственным угодьям, затем снова по балке до точки стыка 5215102 границ Переваленского, Березовского сельских поселений Подгоренского муниципального района и Каменского муниципального района.

От точки стыка 5215102 линия границы идет в северо-восточном направлении по балке до точки 52153.

От точки 52153 линия границы идет в северо-западном направлении по лесной полосе, затем по восточной стороне лесной полосы, по западной стороне лесного массива, снова по восточной стороне лесной полосы, пересекает балку, по западной стороне земель лесного фонда (урочище Михнова), по западной стороне лесной полосы и далее по лесной полосе до точки стыка 52166 границ Подгоренского муниципального района и Коденцовского, Трехстенского сельских поселений Каменского муниципального района.

От точки стыка 52166 линия границы идет в юго-восточном направлении по лесной полосе, затем пересекает полосу отвода автомобильной дороги Каменка – Подгоренский до точки 52168.

От точки 52168 линия границы идет в северо-восточном направлении по южной стороне лесной полосы до точки 52172.

От точки 52172 линия границы идет в северо-западном направлении по южной стороне земель лесного фонда (урочище Васильево) до точки 52173.

От точки 52173 линия границы идет в северо-восточном направлении по западной стороне земель лесного фонда (урочище Васильево) до точки 52178.

От точки 52178 линия границы идет в общем юго-восточном направлении по северной стороне земель лесного фонда (урочище Васильево) до точки 52184.

От точки 52184 линия границы идет в северо-восточном направлении по балке, затем по южной стороне лесной полосы и далее по южной стороне балки Пилипянский Яр до точки 52188.

От точки 52188 линия границы идет в юго-восточном направлении по южной стороне лесной полосы, затем пересекает овраг Березовский, по южной стороне балки Пилипянский Яр, по сельскохозяйственным угодьям и далее по балке Пилипянский Яр до точки 52196.

От точки 52196 линия границы идет в северо-восточном направлении по балке Пилипянский Яр, затем по восточной стороне лесной полосы, далее по балке Долгий Яр, пересекает реку Сухая Россошь, снова по балке Долгий Яр, затем по сельскохозяйственным угодьям до точки стыка 52206 границ Подгоренского муниципального района и Сончинского, Трехстенского сельских поселений Каменского муниципального района.

От точки стыка 52206 линия границы идет в юго-восточном направлении по сельскохозяйственным угодьям до точки 52207.

От точки 52207 линия границы идет в северо-восточном направлении по южной стороне лесной полосы до точки стыка 52210 границ Сагуновского, Березовского сельских поселений Подгоренского муниципального района и Каменского муниципального района.

От точки стыка 52210 линия границы в северо-восточном направлении пересекает Юго-Восточную железную дорогу, пересекает балку Круглая, далее идет по южной стороне лесной полосы до точки стыка 52212 границ Юдинского, Сагуновского сельских поселений Подгоренского муниципального района и Каменского муниципального района.

От точки стыка 52212 линия границы в северо-западном направлении пересекает лесную полосу, затем идет по сельскохозяйственным угодьям, снова пересекает лесную полосу, по балке Круглая, далее по сельскохозяйственным угодьям до точки 52216.

От точки 52216 линия границы идет в северо-восточном направлении по лесной полосе до точки 52220.

От точки 52220 линия границы идет в восточном направлении по южной стороне полосы отвода автомобильной дороги «Каменка – Подгоренский» - Новиковский - гр. Каменского р-на, пересекает автомобильную дорогу «Каменка – Подгоренский» - Новиковский - гр. Каменского р-на, затем по северной стороне полосы отвода автомобильной дороги «Каменка – Подгоренский» - Новиковский - гр. Каменского р-на до точки 52221.

От точки 52221 линия границы в северном направлении пересекает лесную полосу, затем идет по восточной стороне лесной полосы, далее по балке Голый Яр до точки 52223.

От точки 52223 линия границы идет в северо-восточном направлении по балке Голый Яр, затем по восточной стороне лесной полосы и далее по балке

Голый Яр до точки стыка 52228 границ Подгоренского муниципального района и Марковского, Сончинского сельских поселений Каменского муниципального района.

От точки стыка 52228 линия границы идет в юго-восточном направлении по южной стороне лесной полосы до точки 52230.

От точки 52230 линия границы идет в северо-восточном направлении по северной стороне лесной полосы, затем пересекает лесную полосу, пересекает балку Бугаев Яр, по южной стороне древесно-кустарниковой растительности и далее по балке Редкодуб до точки 52234.

От точки 52234 линия границы идет в северо-западном направлении по балке Редкодуб до точки 52235.

От точки 52235 линия границы идет в северо-восточном направлении по балке Редкодуб, затем по сельскохозяйственным угодьям, по южной стороне лесной полосы, по сельскохозяйственным угодьям, пересекает возвышенность, снова по южной стороне лесной полосы, пересекает балку Темная Убачь, по сельскохозяйственным угодьям, пересекает лесную полосу и далее по северной стороне лесной полосы до точки 52255.

От точки 52255 линия границы идет в юго-восточном направлении по южной стороне земель лесного фонда (урочище Бабешкино), затем по реке Дон до точки стыка 75000 Подгоренского, Каменского и Павловского муниципальных районов.

Протяженность границы Подгоренского муниципального района по смежеству с Каменским муниципальным районом составляет 55299,3 м.

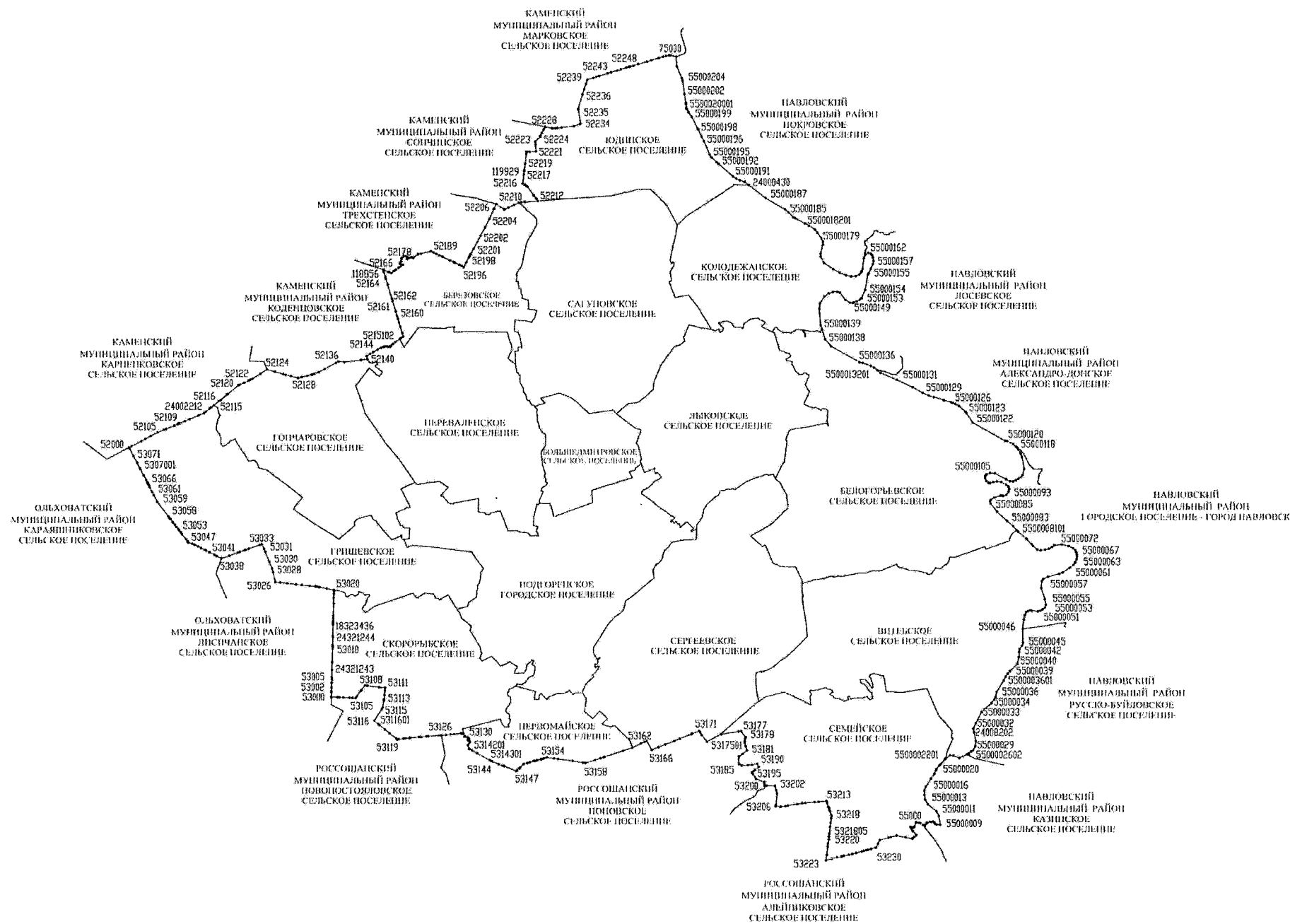
Общая протяженность границ Подгоренского муниципального района составляет 221219,8 м.»;

3) приложение 2.2 изложить в следующей редакции:

*«Приложение 2.2
к Закону
Воронежской области
«Об установлении границ, наделении
соответствующим статусом, определении
административных центров муниципальных
образований Лискинского и Подгоренского
районов, образовании в их составе новых
муниципальных образований»
от 02.12.2004 № 85-ОЗ*

**ГРАФИЧЕСКОЕ ОПИСАНИЕ ГРАНИЦ
ПОДГОРЕНСКОГО МУНИЦИПАЛЬНОГО РАЙОНА
ВОРОНЕЖСКОЙ ОБЛАСТИ**

Карта-схема границ Подгоренского муниципального района Воронежской области



**Перечень координат характерных точек границ Подгоренского
муниципального района Воронежской области**

№ п/п	Номер характерной точки границ	Координаты	
		X	Y
1	52000	386280.28	1305994.66
2	52101	386376.25	1306167.77
3	52102	386708.27	1306767.44
4	52103	386848.49	1307021.01
5	52104	387030.78	1307348.02
6	52105	387272.63	1307783.23
7	52106	387442.25	1308167.57
8	52107	387496.88	1308291.35
9	52108	387719.31	1308797.37
10	52109	387815.11	1309016.77
11	24321647	387862.71	1309125.94
12	52110	388014.47	1309473.94
13	52111	388149.43	1309778.17
14	119092	388385.03	1310311.77
15	52112	388388.36	1310319.31
16	52113	388546.69	1310677.95
17	119091	388648.65	1310799.52
18	24002212	388834.67	1311021.32
19	52114	388921.90	1311125.33
20	52115	389061.15	1311288.32
21	52116	389327.42	1311607.40
22	52117	389400.70	1311719.87
23	52118	389755.32	1312117.71
24	52119	389801.14	1312169.05
25	11893401	389803.75	1312171.98
26	118934	390358.88	1312829.93
27	52120	390392.67	1312870.03
28	118933	390538.01	1313185.77
29	52121	390665.66	1313463.09
30	118932	390728.15	1313597.47
31	52122	390793.07	1313737.09
32	52123	391109.61	1314216.55
33	52124	391383.05	1314632.55
34	52125	391241.46	1315129.77
35	52126	391088.40	1315661.39
36	5212701	391042.94	1315824.23
37	52127	390955.98	1316135.77
38	52128	390835.78	1316589.21

39	52129	390877.52	1316785.60
40	52130	390893.66	1316843.10
41	24001738	390982.68	1317170.56
42	52131	391053.52	1317431.15
43	52132	391075.92	1317511.34
44	118859	391110.13	1317607.95
45	52133	391211.41	1317893.97
46	52134	391416.70	1318246.83
47	52135	391816.75	1318954.24
48	52136	391908.45	1319115.95
49	52137	391866.19	1319493.84
50	52139	392006.57	1320545.10
51	52140	392060.47	1320928.91
52	52141	392256.81	1320883.37
53	24320624	392410.98	1321114.96
54	52143	392525.24	1321294.40
55	52144	392704.11	1321577.75
56	52145	392820.01	1321793.12
57	52146	392861.48	1321929.44
58	52147	392871.66	1321995.45
59	5214807	392884.39	1322044.88
60	5214806	392884.39	1322078.00
61	5214805	392888.19	1322102.64
62	5214804	392884.39	1322151.71
63	5214803	392884.39	1322224.48
64	5214802	392889.31	1322313.05
65	5214801	392873.11	1322297.42
66	52148	392870.91	1322325.77
67	52149	392925.43	1322383.20
68	52150	392968.39	1322436.84
69	52151	393066.54	1322544.96
70	5215101	393181.74	1322681.85
71	5215102	393390.77	1322953.78
72	118857	393439.82	1323022.07
73	52153	393545.18	1323157.11
74	51254	393758.14	1323115.07
75	52156	394206.16	1322985.27
76	52157	394473.40	1322907.48
77	52158	394724.05	1322836.48
78	52159	394893.64	1322786.57
79	52160	395198.01	1322698.51
80	52161	395902.89	1322495.67
81	52162	396052.39	1322452.99

82	52163	396974.05	1322186.96
83	52164	397342.37	1322080.64
84	52165	397453.82	1322048.54
85	118856	397812.78	1321945.24
86	52166	397957.31	1321903.65
87	11879501	397939.84	1321943.50
88	118795	397805.15	1322250.72
89	5216801	397781.78	1322303.85
90	52168	397733.03	1322414.68
91	52169	397859.02	1322589.38
92	52170	397943.61	1322702.89
93	118796	398073.69	1322880.86
94	52171	398166.26	1323007.50
95	52172	398272.89	1323146.19
96	52173	398332.53	1322965.76
97	52174	398477.55	1323028.79
98	52175	398681.50	1323068.99
99	52176	398753.95	1323132.84
100	52177	398823.07	1323218.37
101	52178	398839.80	1323290.86
102	52179	398780.04	1323419.96
103	52180	398654.49	1323385.86
104	52181	398647.50	1323432.55
105	52182	398725.28	1323545.81
106	52183	398754.55	1323676.00
107	52184	398722.39	1323766.05
108	52185	398759.50	1323816.70
109	52186	398964.26	1324095.40
110	52187	399003.55	1324258.03
111	52188	399156.07	1324870.94
112	52189	399078.65	1325034.33
113	52190	398995.80	1325203.31
114	52191	398897.66	1325397.18
115	52192	398796.30	1325596.60
116	5219301	398558.40	1326065.50
117	52193	398456.52	1326287.29
118	118797	398420.10	1326360.07
119	52194	398281.71	1326636.69
120	52195	398204.61	1326790.16
121	52196	398138.21	1326922.01
122	52197	398423.36	1327069.77
123	52198	398785.65	1327251.50
124	52199	398879.77	1327301.17

125	52200	399008.68	1327365.71
126	52201	399338.05	1327541.58
127	52202	400192.68	1327970.07
128	52203	400711.54	1328230.72
129	52204	401294.50	1328517.48
130	52205	401944.26	1328802.56
131	5220601	402259.10	1328932.24
132	52206	402267.96	1328935.89
133	5220701	402257.79	1328950.19
134	52207	401907.66	1329442.75
135	52208	402021.10	1329677.20
136	52209	402201.93	1330044.43
137	52210	402342.70	1330334.60
138	52211	402381.91	1330497.87
139	119932	402398.75	1330722.06
140	52212	402460.52	1331544.37
141	52213	402625.99	1331429.27
142	119931	402833.13	1331281.13
143	52214	403415.92	1330864.34
144	2432136301	403432.94	1330852.16
145	24321363	403510.68	1330731.91
146	52215	403529.07	1330704.64
147	52216	403606.28	1330590.16
148	52217	404204.46	1330657.48
149	119929	404448.39	1330684.37
150	52218	404497.90	1330689.70
151	52219	404917.98	1330735.00
152	24321261	405575.48	1330810.56
153	52220	405704.78	1330825.42
154	5222102	405706.41	1330874.82
155	5222101	405710.80	1331008.13
156	52221	405724.21	1331415.48
157	52222	406151.57	1331379.47
158	52223	406364.16	1331370.00
159	52224	406691.89	1331668.87
160	52225	406755.38	1331697.10
161	52226	406918.65	1331770.91
162	52227	407174.41	1331885.72
163	52228	407344.95	1331973.42
164	52229	407331.01	1332022.32
165	115560	407246.38	1332397.23
166	5223001	407245.45	1332401.33
167	52230	407234.02	1332451.95

168	5223101	407244.02	1332619.26
169	52231	407251.26	1332740.42
170	52232	407294.27	1333016.76
171	52233	407373.12	1333767.09
172	119356	407514.88	1334160.26
173	52234	407534.99	1334216.02
174	52235	408504.16	1334056.38
175	52236	409452.65	1334336.30
176	52237	409803.31	1334437.78
177	52238	410159.25	1334541.37
178	52239	410439.89	1334627.74
179	119355	410559.10	1335009.44
180	52240	410620.66	1335206.57
181	52241	410674.40	1335376.04
182	52242	410850.78	1335926.94
183	52243	410922.99	1336136.23
184	52244	411049.68	1336547.24
185	52245	411119.78	1336757.60
186	52246	411224.85	1337101.74
187	52247	411279.70	1337262.63
188	5224801	411310.00	1337350.31
189	52248	411358.14	1337525.52
190	52249	411464.32	1337846.10
191	52250	411629.73	1338389.12
192	52251	411711.48	1338651.98
193	52252	411854.39	1339108.08
194	119354	411945.20	1339399.09
195	52253	411996.22	1339562.59
196	52254	412047.19	1339771.13
197	52255	412048.80	1339874.12
198	75000	411950.86	1340203.35
199	55000205	411313.18	1340254.00
200	55000204	410524.64	1340558.62
201	55000203	410344.52	1340617.80
202	55000202	409477.68	1340736.21
203	5500020102	408879.50	1340816.20
204	5500020101	408796.18	1340827.34
205	55000201	408549.57	1340860.31
206	5500020001	408495.24	1340887.37
207	55000200	408271.29	1340998.85
208	55000199	407971.04	1341200.76
209	55000198	407157.36	1341597.00
210	55000197	406660.71	1341806.63

211	55000196	406377.67	1341960.75
212	55000195	405470.52	1342328.04
213	55000194	405299.25	1342436.34
214	55000193	404995.63	1342760.44
215	55000192	404882.76	1342875.68
216	55000191	404074.54	1343767.45
217	55000190	403923.88	1343971.94
218	55000189	403803.94	1344214.22
219	55000188	403713.35	1344508.32
220	24000430	403505.95	1344758.49
221	55000187	402637.27	1345806.35
222	55000186	401899.54	1347002.67
223	55000185	401694.19	1347239.39
224	55000184	401368.69	1347543.31
225	55000183	401302.81	1347651.31
226	5500018201	400967.61	1348253.17
227	55000182	400827.07	1348505.54
228	55000181	400566.01	1348870.49
229	55000180	400355.60	1349029.85
230	55000179	399996.08	1349258.68
231	55000178	399766.33	1349362.05
232	55000177	399589.27	1349366.10
233	55000176	398996.51	1349220.16
234	550000175	398795.13	1349228.18
235	55000174	398383.30	1349444.59
236	55000173	397966.33	1350019.95
237	55000172	397743.20	1350418.95
238	55000171	397577.53	1350815.52
239	55000170	397500.35	1351133.69
240	55000169	397518.36	1351427.13
241	55000168	397612.63	1351621.86
242	55000167	397737.05	1351734.15
243	55000166	397835.67	1351783.68
244	55000165	397995.88	1351833.00
245	55000164	398688.21	1351908.06
246	5500016301	398913.97	1352004.25
247	55000163	398939.17	1352014.99
248	55000162	399029.84	1352174.10
249	55000161	398977.53	1352335.33
250	55000160	398879.90	1352422.24
251	55000159	398738.14	1352478.86
252	55000158	398502.77	1352508.35
253	55000157	398305.59	1352468.19

254	55000156	397988.57	1352344.04
255	5500015501	397699.11	1352209.99
256	55000155	397593.78	1352161.21
257	55000154	396603.08	1352000.44
258	55000153	396068.78	1351771.10
259	55000152	395962.22	1351655.74
260	55000151	395860.86	1351476.46
261	55000150	395793.18	1351307.70
262	55000149	395758.37	1351211.10
263	55000148	395775.70	1351056.79
264	55000147	395950.76	1350758.83
265	55000146	396431.10	1350422.62
266	55000145	396493.86	1350249.07
267	55000144	396487.07	1350001.04
268	55000143	396387.46	1349724.98
269	55000142	396181.14	1349465.81
270	55000141	395717.75	1349185.49
271	55000140	395353.61	1349140.32
272	55000139	394297.11	1349222.36
273	24320592	393971.12	1349325.68
274	55000138	393378.40	1349513.57
275	55000137	392886.93	1349896.64
276	55000136	391856.76	1351660.46
277	55000135	391810.33	1351872.71
278	55000134	391618.35	1352349.40
279	55000133	391508.60	1352550.92
280	5500013201	391336.33	1352753.67
281	55000132	391161.68	1352959.22
282	55000131	390702.01	1353990.20
283	55000130	390212.83	1355000.04
284	55000129	389855.60	1355614.82
285	55000128	389685.04	1355994.15
286	55000127	389570.75	1356323.31
287	5500012604	389570.75	1356323.32
288	5500012603	389570.00	1356325.70
289	5500012602	389383.71	1356918.58
290	5500012601	389365.05	1356978.01
291	55000126	389227.03	1357417.28
292	5500012501	389186.68	1357515.61
293	55000125	389124.12	1357668.09
294	55000124	388984.96	1357909.85
295	55000123	388592.60	1358317.86
296	5500012201	388514.06	1358368.33

297	55000122	387890.27	1358769.08
298	55000121	386678.88	1360815.82
299	55000120	386680.21	1360922.58
300	55000119	386484.07	1361307.75
301	5500011801	386311.11	1361485.71
302	55000118	386210.95	1361588.74
303	5500011701	386127.88	1361634.38
304	55000117	385858.00	1361782.67
305	55000116	385637.40	1361864.03
306	5500011501	384852.86	1362018.62
307	55000115	384846.18	1362019.94
308	55000114	384446.28	1361910.92
309	55000113	384299.79	1361794.35
310	55000112	384209.95	1361641.12
311	55000111	384103.93	1361496.50
312	55000110	384032.14	1361317.57
313	55000109	384046.72	1361133.38
314	55000108	384175.76	1360872.10
315	55000107	384552.17	1360175.03
316	55000106	384588.72	1359860.55
317	55000105	384480.97	1359640.17
318	55000104	384377.96	1359570.23
319	55000103	384241.97	1359558.47
320	55000102	384058.48	1359633.91
321	55000101	383927.81	1359789.07
322	55000100	383916.57	1359882.52
323	55000099	383985.16	1360070.25
324	55000098	384024.05	1360310.04
325	55000097	383973.52	1360567.96
326	55000096	383813.57	1360881.48
327	55000095	383682.70	1361020.51
328	55000094	383517.45	1361070.27
329	55000093	383372.13	1361037.71
330	55000092	383164.93	1360895.39
331	55000091	383077.12	1360701.83
332	55000090	383094.35	1360607.66
333	55000089	383100.01	1360511.91
334	55000088	382954.09	1360129.76
335	55000087	382813.68	1359920.02
336	55000086	382717.83	1359868.83
337	55000085	382583.84	1359900.03
338	55000084	382039.52	1360314.12
339	55000083	381417.03	1360933.08

340	55000082	381090.16	1361326.49
341	24320840	380836.43	1361537.94
342	5500008101	380752.56	1361607.84
343	55000081	380719.02	1361635.80
344	5500008001	380266.90	1362137.71
345	55000080	380227.28	1362181.69
346	5500007902	380219.71	1362188.24
347	5500007901	379895.25	1362468.77
348	55000079	379776.79	1362571.19
349	55000078	379545.29	1362837.58
350	55000077	379492.24	1363051.73
351	55000076	379531.98	1363326.98
352	55000075	379600.09	1363571.12
353	55000074	379707.46	1363754.92
354	55000073	379824.03	1363901.03
355	55000072	379876.06	1364357.56
356	55000071	379769.13	1364793.91
357	55000070	379618.23	1365064.13
358	55000069	379487.57	1365201.89
359	55000068	379354.90	1365267.67
360	55000067	379211.56	1365301.16
361	55000066	379093.07	1365303.14
362	55000065	378911.55	1365280.42
363	55000064	378683.77	1365198.14
364	55000063	378537.82	1365106.66
365	55000062	378331.05	1364855.90
366	55000061	378021.29	1364415.24
367	55000060	377938.95	1364208.41
368	55000059	377738.72	1363503.90
369	55000058	377587.25	1363219.49
370	55000057	377449.79	1363128.57
371	55000056	376992.44	1363088.14
372	55000055	376266.91	1363312.05
373	55000054	375890.34	1363385.93
374	55000053	375718.83	1363325.58
375	5500005201	375604.39	1363178.33
376	55000052	375501.45	1363045.88
377	55000051	375467.28	1362904.50
378	5500005001	375518.57	1362499.20
379	55000050	375532.24	1362391.24
380	5500004901	375457.79	1362239.91
381	55000049	375420.89	1362164.90
382	55000048	375212.98	1362079.47

383	55000047	374905.47	1362013.43
384	55000046	374315.72	1361932.06
385	55000045	373405.47	1361961.61
386	55000044	373212.02	1361902.94
387	55000043	372970.75	1361746.69
388	55000042	372787.98	1361722.08
389	55000041	372442.46	1361711.76
390	55000040	371997.82	1361607.08
391	55000039	371516.42	1361138.89
392	5500003801	371352.85	1361002.79
393	55000038	371344.98	1360996.24
394	55000037	371160.02	1360885.87
395	5500003601	370916.32	1360747.54
396	55000036	370136.51	1360304.91
397	55000035	369815.97	1360233.38
398	55000034	369421.09	1359988.11
399	55000033	368825.09	1359372.91
400	55000032	368101.41	1359012.27
401	55000031	367716.29	1358851.66
402	24008202	367493.60	1358896.37
403	55000030	366902.79	1359015.02
404	55000029	366578.79	1358984.39
405	55000028	366329.33	1358838.45
406	5500002702	366237.71	1358728.56
407	5500002701	366108.69	1358573.82
408	55000027	366069.14	1358526.37
409	5500002602	366037.77	1358458.72
410	5500002601	365821.58	1357992.52
411	55000026	365815.52	1357979.43
412	55000025	365956.78	1357605.53
413	55000024	365994.28	1357409.35
414	55000023	365772.00	1357118.97
415	5500002201	365742.30	1357093.84
416	55000022	365410.87	1356813.40
417	55000021	365327.45	1356723.41
418	55000020	365093.72	1356543.61
419	55000019	364992.79	1356497.07
420	55000018	364772.35	1356401.17
421	55000017	364464.55	1356211.59
422	55000016	363930.28	1355872.66
423	55000015	363682.89	1355779.51
424	55000014	363395.94	1355786.75
425	55000013	363080.87	1355825.76

426	55000012	362767.01	1355997.52
427	55000011	362311.80	1356543.30
428	55000010	362003.15	1356691.87
429	55000009	361436.50	1356785.17
430	55000008	361445.66	1356554.22
431	55000007	361492.56	1356447.57
432	5500000601	361554.50	1356416.68
433	55000006	361606.69	1356390.66
434	55000005	361634.72	1356317.16
435	55000004	361621.75	1356230.05
436	55000003	361635.30	1356143.04
437	55000002	361563.23	1355950.88
438	5500000101	361544.84	1355932.50
439	55000001	361459.14	1355846.85
440	55000	361350.31	1355809.53
441	53246	361419.85	1355707.51
442	5324501	361422.66	1355703.36
443	53245	361543.28	1355525.17
444	5324401	361563.55	1355428.00
445	53244	361598.98	1355267.58
446	5324301	361531.05	1355241.21
447	53243	361298.20	1355150.80
448	53242	361272.24	1355106.23
449	53241	361247.30	1355013.05
450	53240	361283.30	1354909.13
451	5323901	361156.81	1354980.73
452	53239	361019.43	1355058.49
453	5323802	361015.62	1355061.53
454	5323801	361015.62	1355061.54
455	53238	360755.49	1355268.76
456	53237	360623.23	1355126.15
457	53236	360528.41	1355024.22
458	53235	360612.95	1354613.93
459	53234	360737.40	1354015.99
460	5323301	360625.71	1353642.21
461	53233	360583.19	1353499.93
462	53232	360437.32	1352968.71
463	5323101	360202.51	1352869.72
464	53231	360200.02	1352868.67
465	53230	359942.85	1352730.05
466	5322902	359937.37	1352710.06
467	5322901	359937.36	1352710.06
468	53229	359863.41	1352440.48

469	5322803	359850.49	1352394.79
470	5322802	359803.45	1352228.44
471	5322801	359772.82	1352120.15
472	53228	359727.01	1351958.16
473	5322703	359696.66	1351845.84
474	5322702	359604.37	1351504.28
475	5322701	359599.70	1351487.02
476	53227	359538.71	1351261.28
477	5322602	359533.30	1351238.56
478	5322601	359487.09	1351044.48
479	53226	359410.47	1350722.63
480	5322306	359380.82	1350606.62
481	5322305	359365.79	1350575.25
482	5322304	359302.28	1350316.78
483	5322303	359301.20	1350312.40
484	5322302	359215.55	1349976.68
485	5322301	359215.43	1349976.23
486	53223	359120.72	1349615.63
487	53222	359489.00	1349657.43
488	5322101	360009.46	1349732.09
489	53221	360022.01	1349733.89
490	5322001	360216.93	1349756.13
491	53220	360481.29	1349786.28
492	53219	360672.30	1349808.75
493	5321805	360845.36	1349828.47
494	5321804	361317.66	1349882.30
495	5321803	361583.77	1349912.62
496	5321802	361877.88	1349947.02
497	5321801	361956.66	1349955.88
498	53218	362028.18	1349963.27
499	5321701	362070.93	1349948.69
500	53217	362323.88	1349862.42
501	53216	362451.96	1349821.30
502	532102	362533.80	1349794.35
503	5321501	362562.24	1349784.98
504	53215	362618.17	1349766.56
505	53214	362891.54	1349666.71
506	53213	362998.76	1349631.89
507	5321201	362952.40	1349142.76
508	53212	362928.79	1348893.77
509	53211	362876.00	1348329.83
510	53210	362855.28	1348110.62
511	53209	362799.42	1347809.99

512	53208	362701.08	1347271.24
513	5320701	362671.11	1347102.85
514	53207	362618.77	1346808.80
515	53206	362661.10	1346485.37
516	5320501	362697.18	1346497.40
517	53205	362776.17	1346523.73
518	53204	363492.10	1346574.78
519	53203	363711.51	1346533.51
520	53202	363979.24	1346450.78
521	5320103	363979.94	1346438.98
522	5320102	363980.33	1346432.45
523	5320101	363980.64	1346427.18
524	53201	364010.78	1345918.23
525	53200	364003.37	1345808.11
526	53199	364121.30	1345799.49
527	53198	364245.23	1345788.75
528	53196	364455.83	1345279.84
529	53195	364779.54	1345069.83
530	53194	364881.37	1345000.35
531	53193	364966.76	1345122.67
532	53192	365064.41	1345211.62
533	53191	365242.41	1345439.74
534	53190	365446.73	1345334.60
535	53189	365383.45	1345003.00
536	53188	365351.82	1344761.63
537	53187	365341.46	1344387.43
538	53185	365433.84	1344216.77
539	53183	365919.74	1344200.89
540	53182	366075.19	1344437.17
541	53181	366316.58	1344714.01
542	5318003	366324.04	1344711.98
543	5318002	366358.22	1344705.65
544	5318001	366605.89	1344623.70
545	53180	366829.94	1344552.98
546	53179	366932.76	1344562.82
547	5317802	367106.23	1344599.27
548	5317801	367174.20	1344613.55
549	53178	367188.78	1344616.61
550	5317701	367193.61	1344613.20
551	53177	367581.01	1344340.28
552	53176	367560.62	1344178.00
553	5317501	367387.47	1343103.62
554	53175	367383.23	1343077.24

555	53174	366902.11	1342206.62
556	53173	367330.14	1341905.18
557	5317201	367493.58	1341790.04
558	53172	367550.18	1341750.17
559	53171	367585.06	1341724.61
560	5317001	367408.45	1341301.18
561	53170	367381.66	1341236.97
562	5316902	367087.72	1340522.08
563	5316901	366941.88	1340167.40
564	53169	366941.01	1340165.29
565	53168	366710.25	1339605.28
566	53167	366534.97	1339182.85
567	53166	366362.26	1338762.17
568	53165	366949.33	1338439.26
569	53164	366894.64	1338312.56
570	53163	366780.01	1338089.94
571	53162	366504.64	1337557.44
572	53161	366300.57	1336959.40
573	53160	365895.01	1335796.70
574	5315902	365874.34	1335734.56
575	5315901	365812.57	1335548.89
576	53159	365695.47	1335196.92
577	53158	365504.82	1334586.78
578	53157	365531.13	1334415.42
579	53156	365629.28	1333779.01
580	5315501	365770.06	1332851.65
581	53155	365809.01	1332595.07
582	53154	365876.14	1332147.07
583	53153	365811.44	1331942.54
584	53152	365792.87	1331898.61
585	53151	365761.24	1331794.72
586	5315004	365758.38	1331783.39
587	5315003	365753.04	1331762.28
588	5315002	365752.88	1331761.64
589	5315001	365701.81	1331559.64
590	53150	365693.12	1331525.26
591	5314902	365682.25	1331491.34
592	5314901	365643.94	1331371.78
593	53149	365640.54	1331356.52
594	5314802	365558.88	1331078.45
595	5314801	365516.43	1330937.91
596	53148	365445.97	1330706.17
597	5314704	365433.95	1330691.09

598	5314703	365226.59	1330481.05
599	5314702	365165.18	1330421.18
600	5314701	365043.66	1330297.85
601	53147	364989.63	1330243.01
602	5314601	364994.68	1330237.58
603	53146	365307.98	1329483.65
604	5314502	365313.84	1329466.02
605	5314501	365344.46	1329398.74
606	53145	365440.04	1329150.75
607	53144	365627.14	1328721.61
608	5314301	365705.10	1328586.06
609	53143	366156.86	1327800.56
610	5314201	366336.03	1327489.11
611	53142	366433.70	1327319.33
612	53141	366675.33	1327228.59
613	53140	366862.72	1327338.02
614	53139	366926.75	1327350.84
615	53138	366987.12	1327309.79
616	53137	367028.53	1327213.83
617	53136	367083.73	1327285.55
618	53135	367160.49	1327248.56
619	53134	367197.21	1327208.96
620	53133	367240.83	1327084.34
621	53132	367254.18	1327012.17
622	5313101	367262.42	1327009.11
623	53131	367422.14	1326949.91
624	53130	367469.24	1326932.94
625	5312901	367456.90	1326810.06
626	53129	367411.28	1326356.05
627	53128	367389.71	1326147.29
628	53127	367361.59	1325873.63
629	53126	367333.80	1325574.36
630	5312503	367319.02	1325412.42
631	5312502	367257.75	1324741.07
632	5312501	367251.82	1324676.02
633	53125	367249.84	1324654.33
634	53124	367217.54	1324324.43
635	5312301	367216.30	1324309.38
636	53123	367205.52	1324178.65
637	5312201	367151.01	1323648.83
638	53122	367143.51	1323576.00
639	53121	367121.76	1323364.40
640	53120	367108.51	1323237.54

641	531902	367072.61	1322945.81
642	531901	367071.23	1322934.62
643	53119	367060.81	1322849.87
644	5311802	367097.92	1322803.63
645	5311801	367453.29	1322360.88
646	53118	367454.30	1322359.62
647	53117	367701.03	1322079.10
648	5311602	367985.49	1321743.38
649	5311601	368055.90	1321661.10
650	53116	368274.86	1321408.45
651	5311501	368287.76	1321418.12
652	53115	369060.74	1321882.99
653	53114	369147.19	1321934.40
654	53113	369595.02	1322002.83
655	5311201	369688.81	1322012.43
656	53112	369983.64	1322042.62
657	5311101	370247.82	1322074.40
658	53111	370432.23	1322096.58
659	5311001	370436.12	1322070.25
660	53110	370482.58	1321702.59
661	53109	370576.20	1320978.68
662	5310801	370578.54	1320960.77
663	53108	370596.41	1320824.09
664	53107	370292.83	1320603.92
665	5310601	370228.92	1320557.56
666	53106	369904.25	1320322.09
667	53105	369775.45	1320228.68
668	5310401	369780.98	1320045.84
669	53104	369790.04	1319863.35
670	53103	369806.04	1319462.98
671	53102	369815.98	1319214.25
672	53101	369820.37	1319104.15
673	53000	369835.84	1318717.39
674	53001	370147.84	1318724.78
675	24321242	370203.45	1318725.47
676	53002	370469.66	1318728.75
677	1832348501	370769.84	1318735.37
678	18323485	370771.51	1318735.41
679	53003	370995.87	1318746.74
680	18323481	371029.18	1318746.26
681	53004	371095.73	1318745.30
682	53005	371136.05	1318744.72
683	24321243	371615.68	1318753.99

684	53006	372123.16	1318763.81
685	53007	373047.44	1318784.34
686	53008	373117.89	1318785.01
687	53009	373182.56	1318785.81
688	53010	373255.09	1318787.46
689	24321244	373833.53	1318799.25
690	53011	373857.72	1318799.74
691	18323436	374620.73	1318813.04
692	53012	374684.69	1318814.15
693	53013	374774.64	1318815.76
694	53014	374840.32	1318819.85
695	5301501	374861.05	1318821.14
696	53015	375033.84	1318825.58
697	18323409	375195.64	1318829.18
698	53016	375998.40	1318847.03
699	24005897	376388.12	1318850.37
700	53017	376402.40	1318850.50
701	53018	376655.47	1318867.70
702	53019	376800.38	1318869.78
703	53020	376889.16	1318871.02
704	53021	376980.40	1318404.30
705	18323399	377073.47	1317954.64
706	18323398	377086.25	1317892.90
707	24321996	377107.98	1317787.90
708	53022	377122.83	1317716.16
709	53023	377153.67	1317345.53
710	53024	377211.89	1316848.55
711	53025	377259.50	1316500.04
712	24005609	377332.05	1315926.77
713	53026	377385.05	1315508.07
714	180129801	377409.53	1315197.04
715	1801298	377410.43	1315185.62
716	53027	377410.61	1315183.27
717	53028	378046.58	1315039.13
718	53029	378332.99	1314961.38
719	53030	378731.84	1314799.23
720	24321672	379421.91	1314540.45
721	53031	379613.92	1314468.45
722	53032	379913.80	1314322.22
723	53033	379861.49	1314179.78
724	53034	379619.32	1313505.85
725	24321657	379548.06	1313317.77
726	53035	379517.93	1313238.22

727	24321656	379402.22	1312928.42
728	53036	379358.75	1312812.06
729	53037	379164.06	1312276.17
730	53038	378982.08	1311782.07
731	53039	379149.12	1311479.80
732	53040	379222.67	1311341.52
733	24321655	379380.45	1311048.42
734	53041	379396.71	1311018.20
735	53042	379506.21	1310817.72
736	53043	379544.54	1310748.05
737	53044	379672.98	1310503.69
738	53045	379777.02	1310314.13
739	53046	379886.55	1310111.62
740	24321654	379950.10	1309948.85
741	53047	380044.88	1309706.11
742	53048	380114.11	1309655.88
743	53049	380254.48	1309551.58
744	53050	380583.39	1309308.16
745	53051	380693.47	1309230.60
746	24321653	380842.38	1309125.94
747	53052	380871.58	1309105.42
748	53053	380933.93	1309057.49
749	53054	381062.66	1308958.41
750	24321652	381198.76	1308860.67
751	53055	381374.48	1308734.49
752	53056	381581.37	1308581.21
753	53057	381690.15	1308502.26
754	53058	381765.15	1308447.10
755	53059	382722.46	1307750.32
756	53060	383145.25	1307545.73
757	53061	383362.27	1307440.70
758	224321651	383692.41	1307279.29
759	53062	383737.14	1307258.40
760	53063	383789.24	1307234.06
761	53064	383846.24	1307211.93
762	53065	383906.34	1307179.61
763	5306601	383972.21	1307149.41
764	53066	383990.85	1307140.87
765	53067	384157.26	1307059.69
766	53068	384447.02	1306910.63
767	53069	384858.08	1306701.56
768	5307001	384919.91	1306671.51
769	53070	385275.01	1306498.91

770	53071	385734.67	1306273.42
771	53072	386180.31	1306044.02

»;

4) приложение 2.3 изложить в следующей редакции:

*«Приложение 2.3
к Закону
Воронежской области
«Об установлении границ, наделении
соответствующим статусом, определении
административных центров муниципальных
образований Лискинского и Подгоренского
районов, образовании в их составе новых
муниципальных образований»
от 02.12.2004 № 85-ОЗ*

ТЕКСТОВОЕ ОПИСАНИЕ ГРАНИЦ ПОДГОРЕНСКОГО ГОРОДСКОГО ПОСЕЛЕНИЯ ПОДГОРЕНСКОГО МУНИЦИПАЛЬНОГО РАЙОНА ВОРОНЕЖСКОЙ ОБЛАСТИ

I. Линия прохождения границы Подгоренского городского поселения по смежеству с Переваленским сельским поселением

От точки стыка 24321715020 границ Подгоренского городского поселения и Переваленского, Гончаровского сельских поселений линия границы идет в юго-восточном направлении по западной и южной сторонам лесного массива (урочище Морозово) до точки 24321715024.

От точки 24321715024 линия границы идет в северо-восточном направлении по южной стороне лесного массива (урочище Морозово), затем по лесному массиву (урочище Морозово), пересекает полевую дорогу, далее по балке, затем по сельскохозяйственным угодьям, по балке Попов Яр до точки 24321715034.

От точки 24321715034 линия границы идет в юго-восточном направлении по балке Попов Яр, затем по балке Пащенко Яр до точки 24321715035.

От точки 24321715035 линия границы идет в юго-западном направлении по балке Пащенко Яр, затем по краю лесной полосы, далее по сельскохозяйственным угодьям, затем по краю лесной полосы, далее по балке Кириченков Яр до точки 24321715041.

От точки 24321715041 линия границы идет в юго-восточном направлении по балке Кириченков Яр до точки 24321686001.

От точки 24321686001 линия границы идет в северо-восточном направлении по балке Кириченков Яр, затем по лесной полосе, далее по южной стороне лесной полосы, затем по лесной полосе до точки 24321686010.

От точки 24321686010 линия границы идет в южном направлении по восточной стороне лесной полосы до точки 24321686013.

От точки 24321686013 линия границы идет в юго-восточном направлении по сельскохозяйственным угодьям, затем по краю лесной полосы, далее по западной стороне полосы отвода автомобильной дороги Каменка – Подгоренский, пересекает автомобильную дорогу Каменка – Подгоренский, затем по восточной стороне полосы отвода автомобильной дороги Каменка – Подгоренский, далее по сельскохозяйственным угодьям, затем по южной стороне земель лесного фонда (урочище Загорское) до точки 24320812007.

От точки 24320812007 линия границы идет в северо-восточном направлении по южной стороне земель лесного фонда (урочище Загорское) до точки 24320812011.

От точки 24320812011 линия границы идет в юго-восточном направлении по сельскохозяйственным угодьям, затем по западной стороне лесной полосы, далее по балке Яр Пятый, затем по восточной стороне лесной полосы, далее по балке Яр Четвертый, затем по пойме реки Сухая Россошь вдоль мелиоративных каналов до точки 24320812027.

От точки 24320812027 линия границы идет в северо-западном направлении по пойме реки Сухая Россошь вдоль мелиоративных каналов до точки 24320812030.

От точки 24320812030 линия границы идет в северо-восточном направлении по пойме реки Сухая Россошь вдоль мелиоративных каналов до точки 24320812034.

От точки 24320812034 линия границы идет в северо-западном направлении по пойме реки Сухая Россошь вдоль мелиоративных каналов до точки 24320812037.

От точки 24320812037 линия границы идет в северо-восточном направлении по пойме реки Сухая Россошь, затем по сельскохозяйственным угодьям, далее по полевой дороге вдоль южной стороны лесной полосы, затем по западной стороне лесной полосы, далее по сельскохозяйственным угодьям, затем по пойме реки Сухая Россошь до точки 24320812048.

От точки 24320812048 линия границы идет в юго-восточном направлении по пойме реки Сухая Россошь до точки 24321674.

От точки 24321674 линия границы идет в северном направлении по пойме реки Сухая Россошь до точки 2432167401.

От точки 2432167401 линия границы идет в восточном направлении по пойме реки Сухая Россошь вдоль мелиоративных каналов до точки стыка 2432167402 границ Подгоренского городского поселения и Переваленского, Большедмитровского сельских поселений.

Протяженность границы Подгоренского городского поселения по смежеству с Переваленским сельским поселением составляет 14283,2 м.

II. Линия прохождения границы Подгоренского городского поселения по смежеству с Большедмитровским сельским поселением

От точки стыка 2432167402 границ Подгоренского городского поселения и Переваленского, Большедмитровского сельских поселений линия границы

идет в восточном направлении по пойме реки Сухая Россошь вдоль мелиоративных каналов, пересекает реку Сухая Россошь, снова по пойме реки Сухая Россошь вдоль мелиоративных каналов до точки 24320797.

От точки 24320797 линия границы идет в юго-восточном направлении по пойме реки Сухая Россошь, по пойме реки Сухая Россошь вдоль мелиоративных каналов, пересекает полевую дорогу, по западной стороне полосы отвода Юго-Восточной железной дороги до точки 2432081602.

От точки 2432081602 линия границы в северо-восточном направлении пересекает Юго-Восточную железную дорогу, далее идет по сельскохозяйственным угодьям, по северной стороне лесного массива до точки 24320794016.

От точки 24320794016 линия границы идет в юго-восточном направлении по северной стороне лесного массива до точки 24320794015.

От точки 24320794015 линия границы идет в юго-западном направлении по западной стороне полосы отвода автомобильной дороги Подгорное - Сагуны – Колодежное до точки 24320794013.

От точки 24320794013 линия границы в северо-восточном направлении пересекает автомобильную дорогу Подгорное - Сагуны – Колодежное, далее идет по восточной стороне полосы отвода автомобильной дороги Подгорное - Сагуны – Колодежное, по южной стороне лесной полосы, затем пересекает балку Малый Крутик, по южной стороне лесной полосы до точки 24320794.

От точки 24320794 линия границы идет в северном направлении по краю лесной полосы, по сельскохозяйственным угодьям, затем по западной стороне лесной полосы до точки 24320778.

От точки 24320778 линия границы идет в северо-восточном направлении по краю лесной полосы, по южной стороне лесной полосы, по балке, по южной стороне лесной полосы, по лесному массиву (урочище Воля), по южной стороне лесной полосы, по балке Квасной Яр до точки 24320750002.

От точки 24320750002 линия границы идет в северо-западном направлении по западной стороне лесной полосы до точки 24320750004.

От точки 24320750004 линия границы идет в северо-восточном направлении по краю лесной полосы, по сельскохозяйственным угодьям, по балке Квасной Яр, по сельскохозяйственным угодьям, пересекает лесную полосу до точки стыка 24320750009 границ Подгоренского городского поселения и Большедмитровского, Лыковского сельских поселений.

Протяженность границы Подгоренского городского поселения по смежеству с Большедмитровским сельским поселением составляет 9204,6 м.

III. Линия прохождения границы Подгоренского городского поселения по смежеству с Лыковским сельским поселением

От точки стыка 24320750009 границ Подгоренского городского поселения и Большедмитровского, Лыковского сельских поселений линия границы идет в юго-восточном направлении по восточной стороне лесной полосы до точки 24320750011.

От точки 24320750011 линия границы идет в северо-восточном направлении по северной стороне лесной полосы до точки 24320750015.

От точки 24320750015 линия границы идет в юго-западном направлении по западной стороне лесной полосы до точки 24320750018.

От точки 24320750018 линия границы идет в юго-восточном направлении по сельскохозяйственным угодьям вдоль западной стороны лесной полосы, по сельскохозяйственным угодьям до точки 24320750020.

От точки 24320750020 линия границы идет в северо-восточном направлении по сельскохозяйственным угодьям, далее по балке до точки 24320750024.

От точки 24320750024 линия границы идет в юго-восточном направлении по балке до точки 24320750028.

От точки 24320750028 линия границы идет в юго-западном направлении по балке Яичный Яр, по северной стороне лесной полосы до точки 24320750047.

От точки 24320750047 линия границы идет в юго-восточном направлении по краю лесной полосы, по лесной полосе, далее по южной стороне лесной полосы, пересекает лесную полосу, затем по автомобильной дороге Подгорное – Андреевка до точки 24004238.

От точки 24004238 линия границы идет в юго-западном направлении по автомобильной дороге Подгорное – Андреевка до точки 24320826.

От точки 24320826 линия границы идет в юго-восточном направлении по автомобильной дороге Подгорное – Андреевка, далее по древесно-кустарниковой растительности до точки 24320826003.

От точки 24320826003 линия границы идет в северо-восточном направлении по древесно-кустарниковой растительности до точки 24320826005.

От точки 24320826005 линия границы идет в юго-восточном направлении по древесно-кустарниковой растительности, по лесной полосе до точки 24320826010.

От точки 24320826010 линия границы идет в северо-восточном направлении по сельскохозяйственным угодьям вдоль северной стороны лесной полосы до точки 24320826013.

От точки 24320826013 линия границы идет в общем юго-восточном направлении по северной стороне лесной полосы до точки 24320826031.

От точки 24320826031 линия границы идет в северо-восточном направлении по сельскохозяйственным угодьям вдоль северной стороны лесной полосы до точки 24320826034.

От точки 24320826034 линия границы идет в юго-восточном направлении по северной стороне лесной полосы до точки 24320826041.

От точки 24320826041 линия границы идет в юго-западном направлении по северной стороне лесной полосы до точки 24320826042.

От точки 24320826042 линия границы идет в юго-восточном направлении по сельскохозяйственным угодьям вдоль северной стороны лесной полосы до точки 24320826044.

От точки 24320826044 линия границы идет в северо-восточном направлении по сельскохозяйственным угодьям вдоль северной стороны лесной полосы, пересекает лесную полосу до точки стыка 24320826046 границ Подгоренского городского поселения и Лыковского, Сергеевского сельских поселений.

Протяженность границы Подгоренского городского поселения по смежеству с Лыковским сельским поселением составляет 9971,4 м.

IV. Линия прохождения границы Подгоренского городского поселения по смежеству с Сергеевским сельским поселением

От точки стыка 24320826046 границ Подгоренского городского поселения и Лыковского, Сергеевского сельских поселений линия границы идет в южном направлении по балке Криничный Яр, пересекает пруд, далее по балке Криничный Яр, по сельскохозяйственным угодьям, затем по краю лесной полосы до точки 24320826053.

От точки 24320826053 линия границы идет в общем юго-западном направлении по сельскохозяйственным угодьям, по балке Криничный Яр, по лесной полосе, снова по балке Криничный Яр до точки 24320995.

От точки 24320995 линия границы идет в юго-восточном направлении по балке Криничный Яр, по сельскохозяйственным угодьям, по северной стороне полосы отвода автомобильной дороги Белгород - Павловск (через Корочу, Алексеевку, Россошь) до точки 24320995006.

От точки 24320995006 линия границы идет в северо-восточном направлении по северной стороне полосы отвода автомобильной дороги Белгород - Павловск (через Корочу, Алексеевку, Россошь) до точки 24320995012.

От точки 24320995012 линия границы в юго-восточном направлении пересекает автомобильную дорогу Белгород - Павловск (через Корочу, Алексеевку, Россошь) до точки 24320995014.

От точки 24320995014 линия границы идет в юго-западном направлении по южной стороне полосы отвода автомобильной дороги Белгород - Павловск (через Корочу, Алексеевку, Россошь), затем по балке до точки 24321000.

От точки 24321000 линия границы идет в юго-восточном направлении по балке до точки 24321134.

От точки 24321134 линия границы идет в юго-западном направлении по балке до точки 24007117.

От точки 24007117 линия границы идет в юго-восточном направлении по балке, по границе между приусадебными земельными участками хутора Голубин и села Кулешовка, по древесно-кустарниковой растительности до точки 24007176.

От точки 24007176 линия границы идет в северо-восточном направлении по древесно-кустарниковой растительности до точки 2400716701.

От точки 2400716701 линия границы идет в юго-восточном направлении по древесно-кустарниковой растительности до точки 24321121.

От точки 24321121 линия границы идет в юго-западном направлении по древесно-кустарниковой растительности, по пойме притока реки Россошь до точки 24321125.

От точки 24321125 линия границы идет в юго-восточном направлении по пойме притока реки Россошь, пересекает приток реки Россошь, снова по пойме притока реки Россошь до точки 2432112504.

От точки 2432112504 линия границы идет в юго-западном направлении по пойме притока реки Россошь, пересекает грунтовую дорогу от хутора Голубин до хутора Побединщина, пересекает мелиоративный канал, далее по пойме притока реки Россошь до точки стыка 24321029 границ Подгоренского городского поселения и Сергеевского, Первомайского сельских поселений.

Протяженность границы Подгоренского городского поселения по смежеству с Сергеевским сельским поселением составляет 15856,1 м.

V. Линия прохождения границы Подгоренского городского поселения по смежеству с Первомайским сельским поселением

От точки стыка 24321029 границ Подгоренского городского поселения и Сергеевского, Первомайского сельских поселений линия границы идет в общем юго-западном направлении по пойме притока реки Россошь, по древесно-кустарниковой растительности, по пойме притока реки Россошь до точки 24321023033.

От точки 24321023033 линия границы идет в северо-западном направлении по пойме притока реки Россошь до точки 24321023030.

От точки 24321023030 линия границы идет в юго-западном направлении по притоку реки Россошь, по пойме притока реки Россошь, далее по пойме притока реки Россошь вдоль мелиоративных каналов до точки 24321023024.

От точки 24321023024 линия границы идет в северо-западном направлении по балке, пересекает полевую дорогу, снова по балке, далее по западной стороне лесной полосы вдоль восточной стороны садоводческого товарищества «Дружба», далее по западной стороне лесной полосы вдоль северной стороны садоводческого товарищества «Дружба», пересекает автомобильную дорогу Белгород - Павловск (через Корочу, Алексеевку, Россошь) до точки 24321023018.

От точки 24321023018 линия границы идет в юго-западном направлении по полосе отвода автомобильной дороги Белгород - Павловск (через Корочу, Алексеевку, Россошь) до точки 24321023008.

От точки 24321023008 линия границы идет в общем западном направлении по древесно-кустарниковой растительности вдоль южной стороны садоводческого товарищества до точки 24321023003.

От точки 24321023003 линия границы идет в северо-восточном направлении по восточной стороне Юго-Восточной железной дороги до точки 24321023.

От точки 24321023 линия границы в северо-западном направлении пересекает Юго-Восточную железную дорогу, далее идет по грунтовой дороге

между садоводческими товариществами «Садовод» и «Радуга», далее по грунтовой дороге между садоводческими товариществами «Садовод» и «Аграрник», далее по южной стороне приусадебных земельных участков по улице Звездная хутора Луговой, пересекает грунтовую дорогу, затем по сельскохозяйственным угодьям, снова пересекает грунтовую дорогу, по пойме реки Сухая Россошь до точки стыка 24007611 границ Подгоренского городского поселения и Первомайского, Скорорыбского сельских поселений.

Протяженность границы Подгоренского городского поселения по смежеству с Первомайским сельским поселением составляет 5846,4 м.

VI. Линия прохождения границы Подгоренского городского поселения по смежеству со Скорорыбским сельским поселением

От точки стыка 24007611 границ Подгоренского городского поселения и Первомайского, Скорорыбского сельских поселений линия границы идет в общем северо-восточном направлении по пойме реки Сухая Россошь, по западной стороне приусадебных земельных участков по улице Звездная хутора Луговой, далее по пойме реки Сухая Россошь, пересекает мелиоративный канал, снова по пойме реки Сухая Россошь, по пойме реки Сухая Россошь вдоль мелиоративных каналов, затем по западной стороне приусадебных земельных участков по улице Цветочная хутора Луговой до точки 24007217.

От точки 24007217 линия границы идет в северо-западном направлении по западной стороне приусадебных земельных участков по улице Цветочная хутора Луговой, по пойме реки Сухая Россошь, далее пересекает реку Сухая Россошь, по пойме реки Сухая Россошь, пересекает автомобильную дорогу Подгоренский - Гальский, по пойме реки Сухая Россошь до точки 24321177.

От точки 24321177 линия границы идет в северо-восточном направлении по пойме реки Сухая Россошь до точки 24321178.

От точки 24321178 линия границы идет в северо-западном направлении по склону правого берега реки Сухая Россошь до точки 24321178002.

От точки 24321178002 линия границы идет в юго-западном направлении по западной стороне лесной полосы, по сельскохозяйственным угодьям, по северной стороне полосы отвода автомобильной дороги Подгоренский – Гальский до точки 24321178025.

От точки 24321178025 линия границы идет в северо-западном направлении по северной стороне полосы отвода автомобильной дороги Подгоренский – Гальский до точки 24321178027.

От точки 24321178027 линия границы идет в северо-восточном направлении по западной стороне автомобильной дороги (от автомобильной дороги Подгоренский - Гальский до Подгоренского месторождения мергеля, мела, песка (участок Ольховый Лог)), по автомобильной дороге (от автомобильной дороги Подгоренский - Гальский до Подгоренского месторождения мергеля, мела, песка (участок Ольховый Лог)), затем по сельскохозяйственным угодьям вдоль восточной стороны автомобильной дороги (от автомобильной доро-

ги Подгоренский - Гальский до Подгоренского месторождения мергеля, мела, песка (участок Ольховый Лог)) до точки 24321150.

От точки 24321150 линия границы идет в северо-западном направлении по сельскохозяйственным угодьям, пересекает автомобильную дорогу (от автомобильной дороги Подгоренский - Гальский до Подгоренского месторождения мергеля, мела, песка (участок Ольховый Лог)), по сельскохозяйственным угодьям до точки 2432100401.

От точки 2432100401 линия границы идет в юго-западном направлении по сельскохозяйственным угодьям вдоль полевой дороги до точки 2432100403.

От точки 2432100403 линия границы идет в северо-западном направлении по сельскохозяйственным угодьям вдоль полевой дороги, далее пересекает полевую дорогу, затем по сельскохозяйственным угодьям до точки 2432100407.

От точки 2432100407 линия границы идет в юго-западном направлении по сельскохозяйственным угодьям, далее по пойме реки Гнилая Россошь, пересекает реку Гнилая Россошь, затем по пойме реки Гнилая Россошь до точки 24321002.

От точки 24321002 линия границы идет в северо-западном направлении по пойме реки Гнилая Россошь до точки 24320997.

От точки 24320997 линия границы идет в северо-восточном направлении по пойме реки Гнилая Россошь до точки 24320994.

От точки 24320994 линия границы идет в общем северо-западном направлении по пойме реки Гнилая Россошь до точки стыка 24320974 границ Подгоренского городского поселения и Скорорыбского, Гришевского сельских поселений.

Протяженность границы Подгоренского городского поселения по смежеству со Скорорыбским сельским поселением составляет 11571,9 м.

VII. Линия прохождения границы Подгоренского городского поселения по смежеству с Гришевским сельским поселением

От точки стыка 24320974 границ Подгоренского городского поселения и Гришевского, Скорорыбского сельских поселений линия границы идет в северо-восточном направлении по пойме реки Гнилая Россошь, пересекает автомобильную дорогу, затем по сельскохозяйственным угодьям вдоль автомобильной дороги, далее по сельскохозяйственным угодьям, пересекает грунтовую дорогу, затем по сельскохозяйственным угодьям, по оврагу, пересекает лесную полосу, далее по сельскохозяйственным угодьям, затем по лесной полосе, далее по сельскохозяйственным угодьям, затем по балке Яр Грушевый, далее по сельскохозяйственным угодьям вдоль западной стороны балки Яр Грушевый до точки 24320917011.

От точки 24320917011 линия границы идет в северо-западном направлении по сельскохозяйственным угодьям вдоль западной стороны балки Яр Грушевый до точки 24320917013.

От точки 24320917013 линия границы идет в восточном направлении по южной стороне полосы отвода автомобильной дороги «Воронеж – Луганск» - пгт Подгоренский до точки 24320917014.

От точки 24320917014 линия границы в северо-западном направлении пересекает автомобильную дорогу «Воронеж – Луганск» - пгт Подгоренский, далее идет по краю лесной полосы, затем по восточной стороне лесной полосы, далее по балке Яр Трехголосный, затем по полевой дороге вдоль северной стороны балки Яр Трехголосный, пересекает балку Шульничий Яр, далее по сельскохозяйственным угодьям, затем по лесной полосе, далее по северной стороне лесной полосы, затем по восточной стороне полосы отвода автомобильной дороги «Воронеж – Луганск» - Подгоренский» - с. Гончаровка, пересекает автомобильную дорогу «Воронеж – Луганск» - Подгоренский» - с. Гончаровка, далее по полевой дороге, затем по сельскохозяйственным угодьям до точки 24322007004.

От точки 24322007004 линия границы идет в юго-западном направлении по сельскохозяйственным угодьям, затем по древесно-кустарниковой растительности, далее по сельскохозяйственным угодьям до точки 24322007010.

От точки 24322007010 линия границы идет в северо-западном направлении по сельскохозяйственным угодьям до точки стыка 24322007013 границ Подгоренского городского поселения и Гришевского, Гончаровского сельских поселений.

Протяженность границы Подгоренского городского поселения по смежеству с Гришевским сельским поселением составляет 9586,9 м.

VIII. Линия прохождения границы Подгоренского городского поселения по смежеству с Гончаровским сельским поселением

От точки стыка 24322007013 границ Подгоренского городского поселения и Гришевского, Гончаровского сельских поселений линия границы идет в северо-восточном направлении по сельскохозяйственным угодьям, по краю лесной полосы, далее пересекает автомобильную дорогу «Воронеж – Луганск» - Подгоренский» - с. Гончаровка, затем по балке до точки 24004604002.

От точки 24004604002 линия границы идет в северном направлении по сельскохозяйственным угодьям, по оврагу до точки 24004604005.

От точки 24004604005 линия границы идет в северо-западном направлении по сельскохозяйственным угодьям, по балке Семенов Яр до точки 24321715004.

От точки 24321715004 линия границы идет в северо-восточном направлении по лесной полосе, по древесно-кустарниковой растительности до точки 24321715010.

От точки 24321715010 линия границы идет в юго-восточном направлении по древесно-кустарниковой растительности до точки 24321715013.

От точки 24321715013 линия границы идет в северо-восточном направлении по северной стороне лесной полосы до точки 24321715014.

От точки 24321715014 линия границы идет в северо-западном направлении по сельскохозяйственным угодьям, пересекает лесную полосу, далее по восточной стороне лесной полосы до точки 24321715019.

От точки 24321715019 линия границы идет в северо-восточном направлении по лесной полосе до точки стыка 24321715020 границ Подгоренского городского поселения и Гончаровского, Переваленского сельских поселений.

Протяженность границы Подгоренского городского поселения по смежеству с Гончаровским сельским поселением составляет 5909,3 м.

Общая протяженность границ Подгоренского городского поселения составляет 82229,8 м.

ТЕКСТОВОЕ ОПИСАНИЕ ГРАНИЦ БЕЛОГОРЬЕВСКОГО СЕЛЬСКОГО ПОСЕЛЕНИЯ ПОДГОРЕНСКОГО МУНИЦИПАЛЬНОГО РАЙОНА ВОРОНЕЖСКОЙ ОБЛАСТИ

I. Линия прохождения границы Белогорьевского сельского поселения по смежеству с Колодежанским сельским поселением

От точки стыка 24001460001 границ Белогорьевского, Колодежанского и Лыковского сельских поселений линия границы идет в северо-восточном направлении по восточной стороне земель лесного фонда (урочище Гарус), затем по балке до точки 24001460006.

От точки 24001460006 линия границы идет в юго-восточном направлении по балке, затем по полевой дороге вдоль южной стороны земель лесного фонда (урочище Высоконьковое), далее по полевой дороге до точки 24001460018.

От точки 24001460018 линия границы идет в северо-восточном направлении по северной стороне лесной полосы до точки 24001460023.

От точки 24001460023 линия границы идет в юго-восточном направлении по северной стороне лесной полосы, затем по западной границе земель лесного фонда (участок Госполоса) до точки 24001460028.

От точки 24001460028 линия границы идет в северо-восточном направлении по южной границе земель лесного фонда (участок Госполоса) до точки 24001460029.

От точки 24001460029 линия границы идет в северо-западном направлении по восточной границе земель лесного фонда (участок Госполоса), затем по восточной стороне земель лесного фонда (участок Госполоса) до точки 24001460031.

От точки 24001460031 линия границы идет в юго-восточном направлении по лесной полосе, затем по северной стороне лесной полосы до точки 24001460033.

От точки 24001460033 линия границы идет в северо-восточном направлении по северной стороне лесной полосы, затем по южной границе земель лесного фонда (урочище Пристенка) до точки 24001460035.

От точки 24001460035 линия границы идет в юго-восточном направлении по южной стороне земель лесного фонда (урочище Пристенка) до точки 24001460039.

От точки 24001460039 линия границы идет в северном направлении по южной стороне земель лесного фонда (урочище Пристенка) до точки 24001460044.

От точки 24001460044 линия границы идет в восточном направлении по пойме реки Дон, затем по реке Дон до точки стыка 24320592 границ Белогорьевского, Колодежанского сельских поселений и Павловского муниципального района.

Протяженность границы Белогорьевского сельского поселения по смежеству с Колодежанским сельским поселением составляет 4734,5 м.

II. Линия прохождения границы Белогорьевского сельского поселения по смежеству с Павловским муниципальным районом

От точки стыка 24320592 границ Белогорьевского, Колодежанского сельских поселений и Павловского муниципального района линия границы идет в юго-восточном направлении по середине реки Дон до точки стыка 5500013201 границ Белогорьевского сельского поселения Подгоренского муниципального района и Лосевского, Александро-Донского сельских поселений Павловского муниципального района.

От точки стыка 5500013201 линия границы идет в юго-восточном направлении по середине реки Дон до точки стыка 5500011701 границ Белогорьевского сельского поселения Подгоренского муниципального района и Александро-Донского сельского поселения, городского поселения – город Павловск Павловского муниципального района.

От точки стыка 5500011701 линия границы идет в юго-восточном направлении по середине реки Дон до точки 55000115.

От точки 55000115 линия границы идет в общем юго-западном направлении по реке Дон до точки 55000086.

От точки 55000086 линия границы идет в юго-восточном направлении по середине реки Дон до точки стыка 24320840 границ Белогорьевского, Витебского сельских поселений и Павловского муниципального района.

Протяженность границы Белогорьевского сельского поселения по смежеству с Павловским муниципальным районом составляет 25634,4 м.

III. Линия прохождения границы Белогорьевского сельского поселения по смежеству с Витебским сельским поселением

От точки стыка 24320840 границ Белогорьевского, Витебского сельских поселений и Павловского муниципального района линия границы идет в юго-западном направлении по реке Дон, затем по пойме реки Дон, далее по балке, затем по балке вдоль восточной стороны земель лесного фонда (урочище Бол. Взвоз), далее по балке, затем по восточной и южной сторонам земель лесного фонда (урочище Бол. Взвоз), далее по сельскохозяйственным угоды-

ям, затем по краю лесной полосы, далее по сельскохозяйственным угодьям, затем по южной стороне лесной полосы до точки 24320865001.

От точки 24320865001 линия границы идет в северо-западном направлении по лесной полосе до точки 24320865002.

От точки 24320865002 линия границы идет в юго-западном направлении по лесной полосе, пересекает грунтовую дорогу, затем по лесной полосе, далее по северной стороне лесной полосы, затем по балке Второй Яр до точки 24320865009.

От точки 24320865009 линия границы идет в северо-западном направлении по балке Второй Яр, затем по северной стороне земель лесного фонда (урочище Вислое) до точки 24320865010.

От точки 24320865010 линия границы идет в юго-западном направлении по северной стороне земель лесного фонда (урочище Вислое) до точки 24005126.

От точки 24005126 линия границы идет в северо-западном направлении по северной границе земель лесного фонда (урочище Вислое), затем по балке Семейский Яр до точки 2400512602.

От точки 2400512602 линия границы идет в юго-западном направлении по балке Семейский Яр до точки 24005384.

От точки 24005384 линия границы идет в северо-западном направлении по северной границе земель лесного фонда (урочище Ольгино), затем по лесному массиву, далее по краю лесной полосы, пересекает автомобильную дорогу, затем по сельскохозяйственным угодьям, далее по восточной стороне лесной полосы, затем по лесной полосе до точки 24005192008.

От точки 24005192008 линия границы идет в общем юго-западном направлении по лесной полосе, пересекает полевою дорогу, затем по лесной полосе, далее по сельскохозяйственным угодьям вдоль северной стороны лесной полосы, затем по лесной полосе, далее по северной стороне лесной полосы, затем по лесной полосе, пересекает балку Дашин Яр, далее по северной стороне лесной полосы, затем по сельскохозяйственным угодьям вдоль северной стороны лесной полосы, далее по северной стороне лесной полосы до точки 24005192024.

От точки 24005192024 линия границы идет в северо-западном направлении по сельскохозяйственным угодьям до точки 24005192028.

От точки 24005192028 линия границы идет в юго-западном направлении по южной стороне лесной полосы, затем по лесной полосе, далее по сельскохозяйственным угодьям до точки стыка 24005192033 границ Белогорьевского, Витебского и Сергеевского сельских поселений.

Протяженность границы Белогорьевского сельского поселения по смежеству с Витебским сельским поселением составляет 15442,5 м.

IV. Линия прохождения границы Белогорьевского сельского поселения по смежеству с Сергеевским сельским поселением

От точки стыка 24005192033 границ Белогорьевского, Сергеевского и Витебского сельских поселений линия границы идет в северо-западном направлении по сельскохозяйственным угодьям, пересекает лесную полосу, затем по балке, далее по восточной стороне лесной полосы, пересекает лесную полосу, пересекает автомобильную дорогу Белгород – Павловск (через Корочу, Алексеевку, Россошь), затем по сельскохозяйственным угодьям, пересекает лесную полосу, далее по полевой дороге, затем по южной стороне лесной полосы, далее по лесной полосе, затем по западной стороне лесной полосы, далее по балке Яр Скосогор до точки 24002765044.

От точки 24002765044 линия границы идет в юго-западном направлении по балке Яр Скосогор до точки 24002765043.

От точки 24002765043 линия границы идет в северо-западном направлении по балке Яр Скосогор, затем по лесной полосе до точки 24002765038.

От точки 24002765038 линия границы идет в северо-восточном направлении по лесной полосе, затем по западной стороне лесной полосы, далее по краю лесной полосы, затем по западной стороне лесной полосы, далее по балке до точки 24002765019.

От точки 24002765019 линия границы идет в северо-западном направлении по балке, затем по западной стороне лесной полосы, далее по лесной полосе, затем по западной стороне лесной полосы, далее по сельскохозяйственным угодьям, затем по лесной полосе, далее по западной стороне лесной полосы до точки стыка 24002765009 границ Белогорьевского, Сергеевского и Лыковского сельских поселений.

Протяженность границы Белогорьевского сельского поселения по смежеству с Сергеевским сельским поселением составляет 10320,9 м.

V. Линия прохождения границы Белогорьевского сельского поселения по смежеству с Лыковским сельским поселением

От точки стыка 24002765009 границ Белогорьевского, Лыковского и Сергеевского сельских поселений линия границы идет в северо-восточном направлении по полевой дороге, затем по восточной стороне лесной полосы, далее по восточной стороне лесного массива (урочище Рыкунец), затем по западной стороне лесной полосы, далее по лесной полосе, затем по восточной стороне лесной полосы, далее по лесной полосе до точки 24002765001.

От точки 24002765001 линия границы идет в северо-западном направлении по сельскохозяйственным угодьям до точки 24002765.

От точки 24002765 линия границы идет в северо-восточном направлении по сельскохозяйственным угодьям, затем по лесной полосе, далее по восточной стороне лесной полосы, пересекает грунтовую дорогу, затем по сельскохозяйственным угодьям, далее по южной стороне лесной полосы, пересекает полевую дорогу, затем по древесно-кустарниковой растительности, далее по южной стороне лесной полосы до точки 24002458.

От точки 24002458 линия границы идет в юго-восточном направлении по лесной полосе до точки 24320705.

От точки 24320705 линия границы идет в северо-восточном направлении по лесной полосе, затем по сельскохозяйственным угодьям до точки 24321594.

От точки 24321594 линия границы идет в северо-западном направлении по сельскохозяйственным угодьям, затем по западной стороне лесного массива, далее по сельскохозяйственным угодьям, затем по западной стороне лесного массива, далее по сельскохозяйственным угодьям, затем по краю лесной полосы, пересекает полевую дорогу, далее по сельскохозяйственным угодьям вдоль южной стороны лесного массива (лес Малиновый), затем по сельскохозяйственным угодьям до точки 24321574.

От точки 24321574 линия границы идет в юго-западном направлении по сельскохозяйственным угодьям до точки 24321569.

От точки 24321569 линия границы идет в северо-западном направлении по сельскохозяйственным угодьям до точки 24321552.

От точки 24321552 линия границы идет в северо-восточном направлении по сельскохозяйственным угодьям, затем по древесно-кустарниковой растительности, пересекает полевую дорогу, далее по лесной полосе, затем по сельскохозяйственным угодьям, далее по восточной стороне лесной полосы, затем по сельскохозяйственным угодьям до точки 24321551.

От точки 24321551 линия границы идет в северо-западном направлении по сельскохозяйственным угодьям, затем по южной границе земель лесного фонда (урочище Гарус) до точки 2432155107.

От точки 2432155107 линия границы идет в северо-восточном направлении по землям лесного фонда (урочище Гарус), затем по восточной стороне земель лесного фонда (урочище Гарус) до точки 24001744.

От точки 24001744 линия границы идет в северо-западном направлении по восточной стороне земель лесного фонда (урочище Гарус), затем по сельскохозяйственным угодьям, далее по восточной стороне земель лесного фонда (урочище Гарус) до точки 24001600.

От точки 24001600 линия границы идет в северо-восточном направлении по восточной границе земель лесного фонда (урочище Гарус) до точки 24001571.

От точки 24001571 линия границы идет в северо-западном направлении по восточной стороне земель лесного фонда (урочище Гарус) до точки стыка 24001460001 границ Белогорьевского, Лыковского и Колодежанского сельских поселений.

Протяженность границы Белогорьевского сельского поселения по смежеству с Лыковским сельским поселением составляет 15653 м.

Общая протяженность границ Белогорьевского сельского поселения составляет 71785,3 м.

ТЕКСТОВОЕ ОПИСАНИЕ ГРАНИЦ БЕРЕЗОВСКОГО СЕЛЬСКОГО ПОСЕЛЕНИЯ

ПОДГОРЕНСКОГО МУНИЦИПАЛЬНОГО РАЙОНА ВОРОНЕЖСКОЙ ОБЛАСТИ

I. Линия прохождения границы Березовского сельского поселения по смежеству с Сагуновским сельским поселением

От точки стыка 52210 границ Березовского, Сагуновского сельских поселений и Каменского муниципального района линия границы идет в юго-восточном направлении по западной стороне полосы отвода Юго-Восточной железной дороги до точки 24320284.

От точки 24320284 линия границы идет в юго-западном направлении по западной стороне полосы отвода Юго-Восточной железной дороги до точки 24320264.

От точки 24320264 линия границы в восточном направлении пересекает Юго-Восточную железную дорогу до точки 2432026401.

От точки 2432026401 линия границы идет в юго-восточном направлении по восточной стороне полосы отвода Юго-Восточной железной дороги, затем по сельскохозяйственным угодьям вдоль грунтовой дороги до точки 24001078.

От точки 24001078 линия границы идет в юго-западном направлении по сельскохозяйственным угодьям вдоль грунтовой дороги, затем по восточной стороне территории школы до точки 24001078003.

От точки 24001078003 линия границы идет в северо-западном направлении по северной стороне полосы отвода автомобильной дороги Сагуны – Березово до точки 24001078004.

От точки 24001078004 линия границы в юго-западном направлении пересекает автомобильную дорогу Сагуны – Березово до точки 24001078007.

От точки 24001078007 линия границы идет в юго-восточном направлении по южной стороне полосы отвода автомобильной дороги Сагуны – Березово до точки 24001078012.

От точки 24001078012 линия границы идет в юго-западном направлении по сельскохозяйственным угодьям, затем по балке вдоль восточной стороны территории занятой очистными сооружениями, далее по балке до точки 24320578.

От точки 24320578 линия границы идет в северо-западном направлении по балке, затем по грунтовой дороге вдоль южной стороны территории занятой очистными сооружениями, далее по сельскохозяйственным угодьям, затем по грунтовой дороге до точки 24320033.

От точки 24320033 линия границы идет в юго-западном направлении по восточной стороне полосы отвода Юго-Восточной железной дороги до точки 2432003302.

От точки 2432003302 линия границы идет в юго-восточном направлении по восточной стороне полосы отвода Юго-Восточной железной дороги, затем по сельскохозяйственным угодьям вдоль приусадебных земельных участков хутора Скорынин, пересекает грунтовую дорогу, далее по краю лесной поло-

сы, затем по грунтовой дороге, далее по сельскохозяйственным угодьям вдоль грунтовой дороги, затем по западной стороне лесной полосы до точки 24001542.

От точки 24001542 линия границы в юго-западном направлении пересекает грунтовую дорогу до точки 24001543.

От точки 24001543 линия границы идет в северо-западном направлении по сельскохозяйственным угодьям вдоль грунтовой дороги до точки 24001535.

От точки 24001535 линия границы идет в юго-западном направлении по сельскохозяйственным угодьям, затем по восточной стороне полосы отвода Юго-Восточной железной дороги, пересекает Юго-Восточную железную дорогу, далее по пойме реки Сухая Россошь до точки 24320621.

От точки 24320621 линия границы идет в южном направлении по пойме реки Сухая Россошь, пересекает реку Сухая Россошь, затем по пойме реки Сухая Россошь, далее по древесно-кустарниковой растительности до точки стыка 24320633 границ Березовского, Сагуновского и Переваленского сельских поселений.

Протяженность границы Березовского сельского поселения по смежеству с Сагуновским сельским поселением составляет 14569,5 м.

II. Линия прохождения границы Березовского сельского поселения по смежеству с Переваленским сельским поселением

От точки стыка 24320633 границ Березовского, Переваленского и Сагуновского сельских поселений линия границы идет в северо-западном направлении по сельскохозяйственным угодьям до точки 2432061803.

От точки 2432061803 линия границы идет в северо-восточном направлении по сельскохозяйственным угодьям, затем по балке Бабин Яр, далее по пойме реки Сухая Россошь до точки 24320618.

От точки 24320618 линия границы идет в северо-западном направлении по пойме реки Сухая Россошь, пересекает лесную полосу, затем по восточной стороне лесной полосы, далее по пойме реки Сухая Россошь до точки 2432060402.

От точки 2432060402 линия границы идет в западном направлении по пойме реки Сухая Россошь, затем по северной стороне лесной полосы, далее по балке Березовый Яр, затем по северной стороне лесной полосы, далее по балке Березовый Яр до точки 24320588016.

От точки 24320588016 линия границы идет в северо-восточном направлении по восточной стороне лесной полосы, затем по сельскохозяйственным угодьям до точки 24320588013.

От точки 24320588013 линия границы идет в северо-западном направлении по сельскохозяйственным угодьям до точки 24320588012.

От точки 24320588012 линия границы идет в общем юго-западном направлении по сельскохозяйственным угодьям, затем по краю лесной полосы, далее по южной стороне лесной полосы, затем по южной стороне лесной по-

лосы вдоль северной стороны фруктовых садов, далее по лесной полосе, затем по южной стороне лесной полосы до точки 24320588003.

От точки 24320588003 линия границы идет в юго-западном направлении по сельскохозяйственным угодьям, пересекает лесную полосу, пересекает автомобильную дорогу Каменка – Подгоренский, затем по сельскохозяйственным угодьям, далее по балке, затем по сельскохозяйственным угодьям до точки 521510202.

От точки 521510202 линия границы идет в северо-западном направлении по сельскохозяйственным угодьям, затем по балке до точки стыка 5215102 границ Березовского, Переваленского сельских поселений и Каменского муниципального района.

Протяженность границы Березовского сельского поселения по смежеству с Переваленским сельским поселением составляет 10518,7 м.

III. Линия прохождения границы Березовского сельского поселения по смежеству с Каменским муниципальным районом

От точки стыка 5215102 границ Березовского, Переваленского сельских поселений и Каменского муниципального района линия границы идет в северо-восточном направлении по балке до точки 52153.

От точки 52153 линия границы идет в северо-западном направлении по лесной полосе, затем по восточной стороне лесной полосы, по западной стороне лесного массива, снова по восточной стороне лесной полосы, пересекает балку, по западной стороне земель лесного фонда (урочище Михнова), по западной стороне лесной полосы и далее по лесной полосе до точки стыка 52166 границ Березовского сельского поселения Подгоренского муниципального района и Коденцовского, Трехстенского сельских поселений Каменского муниципального района.

От точки стыка 52166 линия границы идет в юго-восточном направлении по лесной полосе, затем пересекает полосу отвода автомобильной дороги Каменка – Подгоренский до точки 52168.

От точки 52168 линия границы идет в северо-восточном направлении по южной стороне лесной полосы до точки 52172.

От точки 52172 линия границы идет в северо-западном направлении по южной стороне земель лесного фонда (урочище Васильево) до точки 52173.

От точки 52173 линия границы идет в северо-восточном направлении по западной стороне земель лесного фонда (урочище Васильево) до точки 52178.

От точки 52178 линия границы идет в общем юго-восточном направлении по северной стороне земель лесного фонда (урочище Васильево) до точки 52184.

От точки 52184 линия границы идет в северо-восточном направлении по балке, затем по южной стороне лесной полосы и далее по южной стороне балки Пилипянский Яр до точки 52188.

От точки 52188 линия границы идет в юго-восточном направлении по южной стороне лесной полосы, затем пересекает овраг Березовский, по южной стороне балки Пилипянский Яр, по сельскохозяйственным угодьям и далее по балке Пилипянский Яр до точки 52196.

От точки 52196 линия границы идет в северо-восточном направлении по балке Пилипянский Яр, затем по восточной стороне лесной полосы, далее по балке Долгий Яр, пересекает реку Сухая Россошь, снова по балке Долгий Яр, затем по сельскохозяйственным угодьям до точки стыка 52206 границ Березовского сельского поселения Подгоренского муниципального района и Сончинского, Трехстенского сельских поселений Каменского муниципального района.

От точки стыка 52206 линия границы идет в юго-восточном направлении по сельскохозяйственным угодьям до точки 52207.

От точки 52207 линия границы идет в северо-восточном направлении по южной стороне лесной полосы до точки стыка 52210 границ Березовского, Сагуновского сельских поселений и Каменского муниципального района.

Протяженность границы Березовского сельского поселения по смежеству с Каменским муниципальным районом составляет 17541,2 м.

Общая протяженность границ Березовского сельского поселения составляет 42629,4 м.

ТЕКСТОВОЕ ОПИСАНИЕ ГРАНИЦ БОЛЬШЕДМИТРОВСКОГО СЕЛЬСКОГО ПОСЕЛЕНИЯ ПОДГОРЕНСКОГО МУНИЦИПАЛЬНОГО РАЙОНА ВОРОНЕЖСКОЙ ОБЛАСТИ

I. Линия прохождения границы Большедмитровского сельского поселения по смежеству с Сагуновским сельским поселением

От точки стыка 24002186 границ Большедмитровского, Сагуновского и Переваленского сельских поселений линия границы идет в северо-восточном направлении по пойме реки Сухая Россошь, пересекает реку Сухая Россошь, затем по пойме реки Сухая Россошь, пересекает мелиоративный канал, затем по пойме реки Сухая Россошь, пересекает мелиоративный канал, далее по пойме реки Сухая Россошь до точки 2432022401.

От точки 2432022401 линия границы идет в северо-западном направлении по западной стороне полосы отвода Юго-Восточной железной дороги до точки 24320224.

От точки 24320224 линия границы в северо-восточном направлении пересекает Юго-Восточную железную дорогу, далее идет по сельскохозяйственным угодьям, затем по краю лесной полосы, далее по сельскохозяйственным угодьям до точки 2432065403.

От точки 2432065403 линия границы идет в юго-восточном направлении по сельскохозяйственным угодьям, затем по балке Яр Баюры, далее по балке Яр Баюры вдоль восточной стороны лесной полосы до точки 24002295.

От точки 24002295 линия границы в северо-восточном направлении пересекает автомобильную дорогу Подгорное – Сагуны – Колодежное, далее идет по сельскохозяйственным угодьям, затем по краю лесной полосы, пересекает овраг, далее по балке до точки 24321537.

От точки 24321537 линия границы идет в юго-восточном направлении по балке до точки стыка 2432067704 границ Большедмитровского, Сагуновского и Лыковского сельских поселений.

Протяженность границы Большедмитровского сельского поселения по смежеству с Сагуновским сельским поселением составляет 6539,2 м.

II. Линия прохождения границы Большедмитровского сельского поселения по смежеству с Лыковским сельским поселением

От точки стыка 2432067704 границ Большедмитровского, Лыковского и Сагуновского сельских поселений линия границы идет в юго-восточном направлении по сельскохозяйственным угодьям, затем по восточной стороне лесной полосы, далее по лесной полосе, затем по лесной полосе вдоль северной стороны балки Кузобовый Яр, далее по западной стороне лесной полосы вдоль северной стороны балки Кузобовый Яр, затем по лесной полосе вдоль северной стороны балки Кузобовый Яр до точки 2432067704011.

От точки 2432067704011 линия границы идет в общем юго-западном направлении по лесной полосе вдоль восточной стороны балки Кузобовый Яр, затем по восточной стороне балки Кузобовый Яр до точки 2432067704024.

От точки 2432067704024 линия границы идет в юго-восточном направлении по сельскохозяйственным угодьям, затем по краю лесной полосы, далее по восточной стороне лесной полосы, затем по лесной полосе, далее по сельскохозяйственным угодьям, затем по краю лесной полосы до точки 2432067704033.

От точки 2432067704033 линия границы идет в юго-западном направлении по восточной стороне лесной полосы, затем по лесной полосе до точки 2432067704036.

От точки 2432067704036 линия границы идет в юго-восточном направлении по лесной полосе до точки стыка 24320750009 границ Большедмитровского, Лыковского сельских поселений и Подгоренского городского поселения.

Протяженность границы Большедмитровского сельского поселения по смежеству с Лыковским сельским поселением составляет 4315,5 м.

III. Линия прохождения границы Большедмитровского сельского поселения по смежеству с Подгоренским городским поселением

От точки стыка 24320750009 границ Большедмитровского, Лыковского сельских поселений и Подгоренского городского поселения линия границы в юго-западном направлении пересекает лесную полосу, далее идет по сельскохозяйственным угодьям, затем по балке Квасной Яр, далее по сельскохозяйственным угодьям, затем по краю лесной полосы до точки 24320750004.

От точки 24320750004 линия границы идет в юго-восточном направлении по западной стороне лесной полосы до точки 24320750002.

От точки 24320750002 линия границы идет в юго-западном направлении по балке Квасной Яр, затем по южной стороне лесной полосы, далее по лесному массиву (урочище Воля), затем по южной стороне лесной полосы, далее по балке, затем по южной стороне лесной полосы, далее по краю лесной полосы до точки 24320778.

От точки 24320778 линия границы идет в южном направлении по западной стороне лесной полосы, затем по сельскохозяйственным угодьям, далее по краю лесной полосы до точки 24320794.

От точки 24320794 линия границы идет в юго-западном направлении по южной стороне лесной полосы, пересекает балку Малый Крутик, затем по южной стороне лесной полосы, далее по восточной стороне полосы отвода автомобильной дороги Подгорное – Сагуны – Колодежное, пересекает автомобильную дорогу Подгорное – Сагуны – Колодежное до точки 24320794013.

От точки 24320794013 линия границы идет в северо-восточном направлении по западной стороне полосы отвода автомобильной дороги Подгорное – Сагуны – Колодежное до точки 24320794015.

От точки 24320794015 линия границы идет в северо-западном направлении по северной стороне лесного массива до точки 24320794016.

От точки 24320794016 линия границы идет в юго-западном направлении по северной стороне лесного массива, затем по сельскохозяйственным угодьям, пересекает Юго-Восточную железную дорогу до точки 2432081602.

От точки 2432081602 линия границы идет в северо-западном направлении по западной стороне полосы отвода Юго-Восточной железной дороги, пересекает полевую дорогу, затем по пойме реки Сухая Россошь вдоль мелиоративных каналов, далее по пойме реки Сухая Россошь до точки 24320797.

От точки 24320797 линия границы идет в западном направлении по пойме реки Сухая Россошь вдоль мелиоративных каналов, пересекает реку Сухая Россошь, затем по пойме реки Сухая Россошь вдоль мелиоративных каналов до точки стыка 2432167402 границ Большедмитровского, Переваленского сельских поселений и Подгоренского городского поселения.

Протяженность границы Большедмитровского сельского поселения по смежеству с Подгоренским городским поселением составляет 9204,6 м.

IV. Линия прохождения границы Большедмитровского сельского поселения по смежеству с Переваленским сельским поселением

От точки стыка 2432167402 границ Большедмитровского, Переваленского сельских поселений и Подгоренского городского поселения линия границы идет в северо-восточном направлении по пойме реки Сухая Россошь вдоль мелиоративных каналов, затем по пойме реки Сухая Россошь до точки 24321659009.

От точки 24321659009 линия границы идет в северо-западном направлении по пойме реки Сухая Россошь вдоль мелиоративных каналов, пересекает мелиоративный канал, затем по пойме реки Сухая Россошь до точки 24321659007.

От точки 24321659007 линия границы идет в северо-восточном направлении по пойме реки Сухая Россошь, затем по пойме реки Сухая Россошь вдоль мелиоративных каналов, пересекает мелиоративный канал до точки 24321659002.

От точки 24321659002 линия границы идет в северо-западном направлении по пойме реки Сухая Россошь вдоль мелиоративных каналов до точки 2432072707.

От точки 2432072707 линия границы идет в северо-восточном направлении по пойме реки Сухая Россошь до точки 2432072706.

От точки 2432072706 линия границы идет в северо-западном направлении по пойме реки Сухая Россошь, затем по склону правого берега реки Сухая Россошь, далее по восточной стороне лесной полосы, затем по лесной полосе, далее по западной стороне лесной полосы до точки 24320727.

От точки 24320727 линия границы идет в северо-восточном направлении по сельскохозяйственным угодьям, затем по восточной стороне лесной полосы, далее по склону правого берега реки Сухая Россошь, затем по пойме реки Сухая Россошь до точки 2432072002.

От точки 2432072002 линия границы идет в северо-западном направлении по пойме реки Сухая Россошь до точки стыка 24002186 границ Большедмитровского, Переваленского и Сагуновского сельских поселений.

Протяженность границы Большедмитровского сельского поселения по смежеству с Переваленским сельским поселением составляет 7178,1 м.

Общая протяженность границ Большедмитровского сельского поселения составляет 27237,4 м.

ТЕКСТОВОЕ ОПИСАНИЕ ГРАНИЦ ВИТЕБСКОГО СЕЛЬСКОГО ПОСЕЛЕНИЯ ПОДГОРЕНСКОГО МУНИЦИПАЛЬНОГО РАЙОНА ВОРОНЕЖСКОЙ ОБЛАСТИ

I. Линия прохождения границы Витебского сельского поселения по смежеству с Белогорьевским сельским поселением

От точки стыка 24005192033 границ Витебского, Сергеевского и Белогорьевского сельских поселений линия границы идет в северо-восточном направлении по сельскохозяйственным угодьям, по лесной полосе, по южной стороне лесной полосы до точки 24005192028.

От точки 24005192028 линия границы идет в юго-восточном направлении по сельскохозяйственным угодьям до точки 24005192024.

От точки 24005192024 линия границы идет в общем северо-восточном направлении по северной стороне лесной полосы, по сельскохозяйственным угодьям вдоль северной стороны лесной полосы, по северной стороне лесной

полосы, пересекает балку Дашин Яр, по лесной полосе, далее по северной стороне лесной полосы, по лесной полосе, по сельскохозяйственным угодьям вдоль северной стороны лесной полосы, снова по лесной полосе, пересекает полевую дорогу, по лесной полосе до точки 24005192008.

От точки 24005192008 линия границы идет в юго-восточном направлении по лесной полосе, по восточной стороне лесной полосы, затем по сельскохозяйственным угодьям, пересекает автомобильную дорогу, по краю лесной полосы, по лесному массиву, далее по северной границе земель лесного фонда (урочище Ольгино) до точки 24005384.

От точки 24005384 линия границы идет в северо-восточном направлении по балке Семейский Яр до точки 2400512602.

От точки 2400512602 линия границы идет в юго-восточном направлении по балке Семейский Яр, далее по северной границе земель лесного фонда (урочище Вислое) до точки 24005126.

От точки 24005126 линия границы идет в северо-восточном направлении по северной стороне земель лесного фонда (урочище Вислое) до точки 24320865010.

От точки 24320865010 линия границы идет в юго-восточном направлении по северной стороне земель лесного фонда (урочище Вислое), по балке Второй Яр до точки 24320865009.

От точки 24320865009 линия границы идет в северо-восточном направлении по балке Второй Яр, по северной стороне лесной полосы, по лесной полосе, пересекает грунтовую дорогу, по лесной полосе до точки 24320865002.

От точки 24320865002 линия границы идет в юго-восточном направлении по лесной полосе до точки 24320865001.

От точки 24320865001 линия границы идет в северо-восточном направлении по южной стороне лесной полосы, по сельскохозяйственным угодьям, по краю лесной полосы, затем по сельскохозяйственным угодьям, по южной и восточной сторонам земель лесного фонда (урочище Бол. Взвоз), по балке, по балке вдоль восточной стороны земель лесного фонда (урочище Бол. Взвоз), далее по балке, по пойме реки Дон, по реке Дон до точки стыка 24320840 границ Витебского, Белогорьевского сельских поселений и Павловского муниципального района.

Протяженность границы Витебского сельского поселения по смежеству с Белогорьевским сельским поселением составляет 15442,5 м.

II. Линия прохождения границы Витебского сельского поселения по смежеству с Павловским муниципальным районом

От точки стыка 24320840 границ Витебского, Белогорьевского сельских поселений и Павловского муниципального района линия границы идет в общем юго-восточном направлении по середине реки Дон до точки 55000067.

От точки 55000067 линия границы идет в общем юго-западном направлении по середине реки Дон до точки стыка 55000046 границ Витебского

сельского поселения Подгоренского муниципального района и городского поселения – город Павловск, Русско-Буйловского сельского поселения Павловского муниципального района.

От точки стыка 55000046 линия границы идет в юго-западном направлении по середине реки Дон до точки стыка 5500002602 границ Витебского сельского поселения Подгоренского муниципального района и Русско-Буйловского, Казинского сельских поселений Павловского муниципального района.

От точки стыка 5500002602 линия границы идет в юго-западном направлении по середине реки Дон до точки стыка 55000023 границ Витебского, Семейского сельских поселений и Павловского муниципального района.

Протяженность границы Витебского сельского поселения по смежеству с Павловским муниципальным районом составляет 22868,3 м.

III. Линия прохождения границы Витебского сельского поселения по смежеству с Семейским сельским поселением

От точки стыка 55000023 границ Витебского, Семейского сельских поселений и Павловского муниципального района линия границы идет в северо-восточном направлении по реке Дон, по склону правого берега реки Дон, по восточной границе земель лесного фонда (участок Госполоса) до точки 2432107008.

От точки 2432107008 линия границы идет в северо-западном направлении по северной границе земель лесного фонда (участок Госполоса), далее по южной и западной сторонам лесного массива, по балке Кувшин Яр до точки 24321309.

От точки 24321309 линия границы идет в юго-западном направлении по балке Колодежный Яр до точки 24321304.

От точки 24321304 линия границы идет в северо-западном направлении по балке Колодежный Яр, по лесному массиву, по восточной стороне земель лесного фонда (урочище Колодежное) до точки 2432128707.

От точки 2432128707 линия границы идет в юго-западном направлении по восточной стороне земель лесного фонда (урочище Колодежное), по сельскохозяйственным угодьям до точки 2432128705.

От точки 2432128705 линия границы идет в юго-восточном направлении по восточной стороне земель лесного фонда (урочище Колодежное) до точки 24321285.

От точки 24321285 линия границы идет в юго-западном направлении по восточной стороне земель лесного фонда (урочище Колодежное) до точки 24321284.

От точки 24321284 линия границы идет в северо-западном направлении по восточной стороне земель лесного фонда (урочище Колодежное) до точки 24321275010.

От точки 24321275010 линия границы идет в юго-западном направлении по восточной стороне земель лесного фонда (урочище Колодежное) до точки 24321275008.

От точки 24321275008 линия границы идет в юго-восточном направлении по восточной и южной сторонам земель лесного фонда (урочище Колодежное) до точки 24321270.

От точки 24321270 линия границы идет в юго-западном направлении по южной стороне земель лесного фонда (урочище Колодежное) до точки 24321269.

От точки 24321269 линия границы идет в северо-западном направлении по южной стороне земель лесного фонда (урочище Колодежное) до точки 24321267.

От точки 24321267 линия границы идет в юго-западном направлении по южной стороне земель лесного фонда (урочище Колодежное), пересекает грунтовую дорогу, по сельскохозяйственным угодьям, по лесному массиву до точки 24321261.

От точки 24321261 линия границы идет в северо-западном направлении по древесно-кустарниковой растительности до точки 24321260.

От точки 24321260 линия границы идет в юго-западном направлении по древесно-кустарниковой растительности, пересекает грунтовую дорогу, по древесно-кустарниковой растительности, пересекает лесную полосу до точки 24321259.

От точки 24321259 линия границы идет в юго-восточном направлении по западной стороне лесной полосы, пересекает грунтовую дорогу, по восточной стороне земель лесного фонда (урочище Дубинка) до точки 24321258.

От точки 24321258 линия границы идет в юго-западном направлении по южной стороне земель лесного фонда (урочище Дубинка), по древесно-кустарниковой растительности, по сельскохозяйственным угодьям до точки 24321049.

От точки 24321049 линия границы идет в северо-западном направлении по северной стороне земель лесного фонда (урочище Волчий Яр) до точки 24321051025.

От точки 24321051025 линия границы идет в юго-западном направлении по северной стороне земель лесного фонда (урочище Волчий Яр) до точки 24321051008.

От точки 24321051008 линия границы идет в юго-восточном направлении по западной границе земель лесного фонда (урочище Волчий Яр) до точки 24321051004.

От точки 24321051004 линия границы идет в северо-западном направлении по лесному массиву, по лесной полосе, пересекает автомобильную дорогу «Белгород – Павловск» - с. Семейка, по западной стороне полосы отвода автомобильной дороги «Белгород – Павловск» - с. Семейка, по лесной полосе, по грунтовой дороге, по сельскохозяйственным угодьям до точки 2432103402.

От точки 2432103402 линия границы идет в юго-западном направлении по сельскохозяйственным угодьям, далее по северной границе земель лесного фонда (урочище Сайков отруб), по северной границе земель лесного фонда (урочище Куренное), по сельскохозяйственным угодьям до точки 5317501016.

От точки 5317501016 линия границы идет в северо-западном направлении по лесной полосе до точки стыка 5317501015 границ Витебского, Сергеевского и Семейского сельских поселений.

Протяженность границы Витебского сельского поселения по смежеству с Семейским сельским поселением составляет 23266 м.

IV. Линия прохождения границы Витебского сельского поселения по смежеству с Сергеевским сельским поселением

От точки стыка 5317501015 границ Витебского, Сергеевского и Семейского сельских поселений линия границы идет в северо-западном направлении по восточной стороне лесной полосы, затем по лесной полосе, далее по западной стороне лесной полосы, затем по лесной полосе до точки 5317501015007.

От точки 5317501015007 линия границы идет в северо-восточном направлении по лесной полосе, затем по западной стороне лесной полосы до точки 5317501015011.

От точки 5317501015011 линия границы в юго-восточном направлении пересекает лесную полосу, далее идет по оврагу Скаженный до точки 5317501015015.

От точки 5317501015015 линия границы идет в северо-восточном направлении по оврагу Скаженный, затем по балке Каменный Яр, пересекает овраг Рекитенов, далее по восточной стороне лесной полосы, пересекает автомобильную дорогу «Белгород – Павловск» - с. Семейка, затем по восточной стороне лесной полосы, далее по сельскохозяйственным угодьям вдоль восточной стороны лесной полосы, затем по восточной стороне лесной полосы, далее по сельскохозяйственным угодьям, затем по древесно-кустарниковой растительности, далее по сельскохозяйственным угодьям, затем по восточной стороне лесной полосы, далее по сельскохозяйственным угодьям вдоль восточной стороны лесной полосы, затем по лесной полосе, далее по сельскохозяйственным угодьям до точки 24320996005.

От точки 24320996005 линия границы идет в общем северном направлении по сельскохозяйственным угодьям вдоль восточной стороны лесной полосы, затем по восточной стороне лесной полосы, далее по балке Дашин Яр, затем по сельскохозяйственным угодьям, пересекает лесную полосу, далее по сельскохозяйственным угодьям, пересекает лесную полосу, затем по сельскохозяйственным угодьям до точки стыка 24005192033 границ Витебского, Сергеевского и Белогорьевского сельских поселений.

Протяженность границы Витебского сельского поселения по смежеству с Сергеевским сельским поселением составляет 9613,1 м.

Общая протяженность границ Витебского сельского поселения составляет 71189,9 м.

**ТЕКСТОВОЕ ОПИСАНИЕ
ГРАНИЦ ГОНЧАРОВСКОГО СЕЛЬСКОГО ПОСЕЛЕНИЯ
ПОДГОРЕНСКОГО МУНИЦИПАЛЬНОГО РАЙОНА
ВОРОНЕЖСКОЙ ОБЛАСТИ**

I. Линия прохождения границы Гончаровского сельского поселения по смежеству с Каменским муниципальным районом

От точки стыка 52115 границ Гончаровского, Гришевского сельских поселений и Каменского муниципального района линия границы идет в северо-восточном направлении по балке, затем пересекает автомобильную дорогу Воронеж - Луганск, по балке, пересекает автомобильную дорогу Воронеж - Луганск, по южной стороне лесной полосы, по лесной полосе, по сельскохозяйственным угодьям, пересекает урочище Ясеново, снова по сельскохозяйственным угодьям до точки стыка 52124 границ Гончаровского сельского поселения Подгоренского муниципального района и Карпенковского, Коденцовского сельских поселений Каменского муниципального района.

От точки стыка 52124 линия границы идет в юго-восточном направлении по лесной полосе до точки 52128.

От точки 52128 линия границы идет в северо-восточном направлении по северной стороне лесной полосы, затем по сельскохозяйственным угодьям, по краю лесной полосы, по пойме реки Гнилая Россошь, пересекает мелиоративный канал, снова по пойме реки Гнилая Россошь, пересекает реку Гнилая Россошь, по пойме реки Гнилая Россошь, пересекает мелиоративный канал, по древесно-кустарниковой растительности, по лесной полосе, по южной стороне лесной полосы, пересекает балку Великий Яр, по сельскохозяйственным угодьям и далее по южной стороне балки Великий Яр до точки 52136.

От точки 52136 линия границы идет в общем восточном направлении по балке Великий Яр, затем по южной стороне лесной полосы, по сельскохозяйственным угодьям, по южной стороне лесной полосы, далее пересекает балку до точки стыка 52140 границ Гончаровского, Переваленского сельских поселений и Каменского муниципального района.

Протяженность границы Гончаровского сельского поселения по смежеству с Каменским муниципальным районом составляет 10722,3 м.

II. Линия прохождения границы Гончаровского сельского поселения по смежеству с Переваленским сельским поселением

От точки стыка 52140 границ Гончаровского, Переваленского сельских поселений и Каменского муниципального района линия границы идет в общем юго-восточном направлении по балке до точки 52140007.

От точки 52140007 линия границы идет в юго-западном направлении по восточной стороне балки до точки 52140008.

От точки 52140008 линия границы идет в юго-восточном направлении по восточной стороне балки до точки 52140011.

От точки 52140011 линия границы идет в юго-западном направлении по полевой дороге вдоль восточной стороны балки до точки 52140012.

От точки 52140012 линия границы идет в северо-западном направлении по западной стороне лесной полосы до точки 52140016.

От точки 52140016 линия границы идет в юго-западном направлении по сельскохозяйственным угодьям, затем по восточной стороне лесной полосы, далее по сельскохозяйственным угодьям вдоль восточной стороны лесной полосы до точки 52140021.

От точки 52140021 линия границы идет в юго-восточном направлении по сельскохозяйственным угодьям, затем по балке Яр Волчий, далее по краю лесной полосы, затем по сельскохозяйственным угодьям, далее по балке, затем по краю лесной полосы, далее по сельскохозяйственным угодьям, затем по лесной полосе, далее по западной стороне лесной полосы, затем по лесной полосе, далее по балке, затем по западной стороне лесной полосы, далее по лесной полосе, затем по восточной стороне лесной полосы, далее по лесной полосе, затем по западной стороне лесной полосы, далее по западной стороне лесного массива (урочище Морозово) до точки стыка 24321715020 границ Гончаровского, Переваленского сельских поселений и Подгоренского городского поселения.

Протяженность границы Гончаровского сельского поселения по смежеству с Переваленским сельским поселением составляет 11790,2 м.

III. Линия прохождения границы Гончаровского сельского поселения по смежеству с Подгоренским городским поселением

От точки стыка 24321715020 границ Гончаровского, Переваленского сельских поселений и Подгоренского городского поселения линия границы идет в юго-западном направлении по лесной полосе до точки 24321715019.

От точки 24321715019 линия границы идет в юго-восточном направлении по восточной стороне лесной полосы, пересекает лесную полосу, затем по сельскохозяйственным угодьям до точки 24321715014.

От точки 24321715014 линия границы идет в юго-западном направлении по северной стороне лесной полосы до точки 24321715013.

От точки 24321715013 линия границы идет в северо-западном направлении по древесно-кустарниковой растительности до точки 24321715010.

От точки 24321715010 линия границы идет в юго-западном направлении по древесно-кустарниковой растительности, затем по лесной полосе до точки 24321715004.

От точки 24321715004 линия границы идет в юго-восточном направлении по балке Семенов Яр, затем по сельскохозяйственным угодьям до точки 24004604005.

От точки 24004604005 линия границы идет в южном направлении по оврагу, затем по сельскохозяйственным угодьям до точки 24004604002.

От точки 24004604002 линия границы идет в юго-западном направлении по балке, пересекает автомобильную дорогу «Воронеж – Луганск» - Подгоренский» - с. Гончаровка, затем по краю лесной полосы, далее по сельскохозяйственным угодьям до точки стыка 24322007013 границ Гончаровского, Гришевского сельских поселений и Подгоренского городского поселения.

Протяженность границы Гончаровского сельского поселения по смежеству с Подгоренским городским поселением составляет 5909,3 м.

IV. Линия прохождения границы Гончаровского сельского поселения по смежеству с Гришевским сельским поселением

От точки стыка 24322007013 границ Гончаровского, Гришевского сельских поселений и Подгоренского городского поселения линия границы идет в северо-западном направлении по сельскохозяйственным угодьям до точки 2432200004.

От точки 2432200004 линия границы идет в северо-восточном направлении по сельскохозяйственным угодьям до точки 2432200003.

От точки 2432200003 линия границы идет в северо-западном направлении по сельскохозяйственным угодьям до точки 2432200001.

От точки 2432200001 линия границы идет в юго-западном направлении по сельскохозяйственным угодьям, затем по южной стороне лесного массива, пересекает мелиоративный канал, далее по южной стороне лесного массива, затем по пойме реки Гнилая Россошь до точки 24321999.

От точки 24321999 линия границы идет в северо-западном направлении по пойме реки Гнилая Россошь, затем по лесному массиву, далее по пойме реки Гнилая Россошь, затем по пойме реки Гнилая Россошь вдоль мелиоративных каналов до точки 24004170.

От точки 24004170 линия границы идет в юго-западном направлении по пойме реки Гнилая Россошь вдоль мелиоративных каналов, затем по лесному массиву, далее по балке Бедрягин Яр, затем по балке Штерин Яр, далее по сельскохозяйственным угодьям, затем по восточной стороне лесной полосы до точки 24320832007.

От точки 24320832007 линия границы идет в северо-западном направлении по сельскохозяйственным угодьям, затем по сельскохозяйственным угодьям вдоль восточной стороны лесного массива, по сельскохозяйственным угодьям, далее по восточной стороне лесной полосы, затем по лесной полосе, пересекает балку Кошарный Яр, далее по краю лесной полосы, затем по восточной стороне лесной полосы, далее по лесной полосе, затем по западной стороне лесной полосы до точки 24321747006.

От точки 24321747006 линия границы в северо-восточном направлении пересекает лесную полосу, далее идет по сельскохозяйственным угодьям, затем по краю лесной полосы, далее по балке Штерин Яр, затем по краю лес-

ной полосы, далее по сельскохозяйственным угодьям, затем по балке до точки 2432173708.

От точки 2432173708 линия границы идет в северо-западном направлении по балке, затем по сельскохозяйственным угодьям, далее по балке, затем по сельскохозяйственным угодьям, далее по балке, затем по балке вдоль западной стороны лесной полосы, далее по балке, пересекает лесную полосу, затем по лесной полосе вдоль западной стороны земель лесного фонда (урочище Дубрава), далее по западной стороне лесного массива до точки 24321730.

От точки 24321730 линия границы идет в юго-западном направлении по полевой дороге вдоль древесно-кустарниковой растительности до точки 24321727.

От точки 24321727 линия границы идет в северо-западном направлении по западной стороне лесной полосы, затем по лесной полосе, далее по лесному массиву до точки 24002955006.

От точки 24002955006 линия границы идет в юго-западном направлении по лесному массиву до точки 24002955005.

От точки 24002955005 линия границы идет в северо-западном направлении по оврагу, затем по краю лесной полосы, далее по западной стороне лесной полосы, затем по балке до точки 24002755.

От точки 24002755 линия границы идет в юго-западном направлении по балке до точки 52115034.

От точки 52115034 линия границы идет в северо-западном направлении по балке до точки 52115024.

От точки 52115024 линия границы идет в северо-восточном направлении по балке, затем по балке Попасная до точки 52115011.

От точки 52115011 линия границы идет в северо-западном направлении по балке Попасная, затем по балке до точки стыка 52115 границ Гончаровского, Гришевского сельских поселений и Каменского муниципального района.

Протяженность границы Гончаровского сельского поселения по смежеству с Гришевским сельским поселением составляет 20549,2 м.

Общая протяженность границ Гончаровского сельского поселения составляет 48971 м.

ТЕКСТОВОЕ ОПИСАНИЕ ГРАНИЦ ГРИШЕВСКОГО СЕЛЬСКОГО ПОСЕЛЕНИЯ ПОДГОРЕНСКОГО МУНИЦИПАЛЬНОГО РАЙОНА ВОРОНЕЖСКОЙ ОБЛАСТИ

I. Линия прохождения границы Гришевского сельского поселения по смежеству с Каменским муниципальным районом

От точки стыка 52000 границ Гришевского сельского поселения, Ольховатского и Каменского муниципальных районов линия границы идет в северо-

ро-восточном направлении по сельскохозяйственным угодьям, пересекает балку, затем по сельскохозяйственным угодьям вдоль северной стороны лесной полосы, по сельскохозяйственным угодьям, по лесной полосе, по южной стороне лесной полосы, затем по полевой дороге, пересекает автомобильную дорогу Воронеж - Луганск, по балке до точки стыка 52115 границ Гришевского, Гончаровского сельских поселений и Каменского муниципального района.

Протяженность границы Гришевского сельского поселения по смежеству с Каменским муниципальным районом составляет 6006,4 м.

II. Линия прохождения границы Гришевского сельского поселения по смежеству с Гончаровским сельским поселением

От точки стыка 52115 границ Гришевского, Гончаровского сельских поселений и Каменского муниципального района линия границы идет в юго-восточном направлении по балке, затем по балке Попасная до точки 52115011.

От точки 52115011 линия границы идет в юго-западном направлении по балке Попасная, далее по балке до точки 52115024.

От точки 52115024 линия границы идет в юго-восточном направлении по балке до точки 52115034.

От точки 52115034 линия границы идет в северо-восточном направлении по балке до точки 24002755.

От точки 24002755 линия границы идет в юго-восточном направлении по балке, по западной стороне лесной полосы, по краю лесной полосы, по оврагу до точки 24002955005.

От точки 24002955005 линия границы идет в северо-восточном направлении по лесному массиву до точки 24002955006.

От точки 24002955006 линия границы идет в юго-восточном направлении по лесному массиву, далее по лесной полосе, по западной стороне лесной полосы до точки 24321727.

От точки 24321727 линия границы идет в северо-восточном направлении по полевой дороге вдоль древесно-кустарниковой растительности до точки 24321730.

От точки 24321730 линия границы идет в юго-восточном направлении по западной стороне лесного массива, по лесной полосе вдоль западной стороны земель лесного фонда (урочище Дубрава), пересекает лесную полосу, по балке, по балке вдоль западной стороны лесной полосы, далее по балке, по сельскохозяйственным угодьям, снова по балке, по сельскохозяйственным угодьям, по балке до точки 2432173708.

От точки 2432173708 линия границы идет в юго-западном направлении по балке, по сельскохозяйственным угодьям, по краю лесной полосы, по балке Штерин Яр, по краю лесной полосы, по сельскохозяйственным угодьям, пересекает лесную полосу до точки 24321747006.

От точки 24321747006 линия границы идет в юго-восточном направлении по западной стороне лесной полосы, по лесной полосе, по восточной стороне лесной полосы, по краю лесной полосы, пересекает балку Кошарный Яр, по лесной полосе, по восточной стороне лесной полосы, по сельскохозяйственным угодьям, по сельскохозяйственным угодьям вдоль восточной стороны лесного массива, по сельскохозяйственным угодьям до точки 24320832007.

От точки 24320832007 линия границы идет в северо-восточном направлении по восточной стороне лесной полосы, по сельскохозяйственным угодьям, по балке Штерин Яр, далее по балке Бедрягин Яр, по лесному массиву, по пойме реки Гнилая Россошь вдоль мелиоративных каналов до точки 24004170.

От точки 24004170 линия границы идет в юго-восточном направлении по пойме реки Гнилая Россошь вдоль мелиоративных каналов, по пойме реки Гнилая Россошь, по лесному массиву, по пойме реки Гнилая Россошь до точки 24321999.

От точки 24321999 линия границы идет в северо-восточном направлении по пойме реки Гнилая Россошь, по южной стороне лесного массива, пересекает мелиоративный канал, по южной стороне лесного массива, по сельскохозяйственным угодьям до точки 2432200001.

От точки 2432200001 линия границы идет в юго-восточном направлении по сельскохозяйственным угодьям до точки 2432200003.

От точки 2432200003 линия границы идет в юго-западном направлении по сельскохозяйственным угодьям до точки 2432200004.

От точки 2432200004 линия границы идет в юго-восточном направлении по сельскохозяйственным угодьям до точки стыка 24322007013 границ Гришевского, Гончаровского сельских поселений и Подгоренского городского поселения.

Протяженность границы Гришевского сельского поселения по смежеству с Гончаровским сельским поселением составляет 20549,2 м.

III. Линия прохождения границы Гришевского сельского поселения по смежеству с Подгоренским городским поселением

От точки стыка 24322007013 границ Гришевского, Гончаровского сельских поселений и Подгоренского городского поселения линия границы идет в юго-восточном направлении по сельскохозяйственным угодьям до точки 24322007010.

От точки 24322007010 линия границы идет в северо-восточном направлении по сельскохозяйственным угодьям, далее по древесно-кустарниковой растительности, по сельскохозяйственным угодьям до точки 24322007004.

От точки 24322007004 линия границы идет в юго-восточном направлении по сельскохозяйственным угодьям, по полевой дороге, пересекает автомобильную дорогу «Воронеж – Луганск» - Подгоренский - с. Гончаровка, по восточной стороне полосы отвода автомобильной дороги «Воронеж – Лу-

ганск» - Подгоренский» - с. Гончаровка, по северной стороне лесной полосы, затем по лесной полосе, по сельскохозяйственным угодьям, далее пересекает балку Шульничий Яр, по полевой дороге вдоль северной стороны балки Яр Трехголосный, далее по балке Яр Трехголосный, по восточной стороне лесной полосы, по краю лесной полосы, пересекает автомобильную дорогу «Воронеж – Луганск» - пгт Подгоренский до точки 24320917014.

От точки 24320917014 линия границы идет в западном направлении по южной стороне полосы отвода автомобильной дороги «Воронеж – Луганск» - пгт Подгоренский до точки 24320917013.

От точки 24320917013 линия границы идет в юго-восточном направлении по сельскохозяйственным угодьям вдоль западной стороны балки Яр Грушевый до точки 24320917011.

От точки 24320917011 линия границы идет в юго-западном направлении по сельскохозяйственным угодьям вдоль западной стороны балки Яр Грушевый, по балке Яр Грушевый, по сельскохозяйственным угодьям, по лесной полосе, по сельскохозяйственным угодьям, затем пересекает лесную полосу, по оврагу, далее по сельскохозяйственным угодьям, пересекает грунтовую дорогу, по сельскохозяйственным угодьям, по сельскохозяйственным угодьям вдоль автомобильной дороги, пересекает автомобильную дорогу, по пойме реки Гнилая Россошь до точки стыка 24320974 границ Гришевского, Скорорыбского сельских поселений и Подгоренского городского поселения.

Протяженность границы Гришевского сельского поселения по смежеству с Подгоренским городским поселением составляет 9586,9 м.

IV. Линия прохождения границы Гришевского сельского поселения по смежеству со Скорорыбским сельским поселением

От точки стыка 24320974 границ Гришевского, Скорорыбского сельских поселений и Подгоренского городского поселения линия границы идет в северо-западном направлении по пойме реки Гнилая Россошь, пересекает автомобильную дорогу, по пойме реки Гнилая Россошь, пересекает мелиоративный канал, по пойме реки Гнилая Россошь, по мелиоративному каналу до точки 24320944.

От точки 24320944 линия границы идет в юго-западном направлении по мелиоративному каналу, по пойме реки Гнилая Россошь до точки 24320963.

От точки 24320963 линия границы идет в северо-западном направлении по пойме реки Гнилая Россошь, пересекает мелиоративный канал, по пойме реки Гнилая Россошь, по сельскохозяйственным угодьям до точки 24320929.

От точки 24320929 линия границы идет в юго-западном направлении по пойме реки Гнилая Россошь, пересекает реку Гнилая Россошь, снова по пойме реки Гнилая Россошь, пересекает мелиоративный канал, далее по заболоченной местности, вновь пересекает мелиоративный канал, затем по заболоченной местности, пересекает мелиоративный канал, по склону правого берега реки Гнилая Россошь, пересекает автомобильную дорогу от хутора Гришевка до хутора Песчаный до точки 24320959.

От точки 24320959 линия границы идет в северо-западном направлении по сельскохозяйственным угодьям до точки 24320946021.

От точки 24320946021 линия границы идет в юго-западном направлении по сельскохозяйственным угодьям, по южной стороне лесной полосы до точки 24320946011.

От точки 24320946011 линия границы идет в северо-западном направлении по восточной стороне земель лесного фонда (урочище Скорорыб) до точки 24320946009.

От точки 24320946009 линия границы идет в северо-восточном направлении по восточной стороне земель лесного фонда (урочище Скорорыб), по сельскохозяйственным угодьям вдоль восточной стороны земель лесного фонда (урочище Скорорыб), снова по восточной стороне земель лесного фонда (урочище Скорорыб) до точки 24320946.

От точки 24320946 линия границы идет в северо-западном направлении по восточной и северной сторонам земель лесного фонда (урочище Скорорыб) до точки 24320927.

От точки 24320927 линия границы идет в общем юго-западном направлении по северной стороне земель лесного фонда (урочище Скорорыб) до точки 24320955.

От точки 24320955 линия границы идет в северо-западном направлении по северной стороне земель лесного фонда (урочище Скорорыб) до точки 24320923.

От точки 24320923 линия границы идет в юго-западном направлении по северной стороне земель лесного фонда (урочище Скорорыб) до точки стыка 53019 границ Гришевского, Скорорыбского сельских поселений и Ольховатского муниципального района.

Протяженность границы Гришевского сельского поселения по смежеству со Скорорыбским сельским поселением составляет 11348,8 м.

V. Линия прохождения границы Гришевского сельского поселения по смежеству с Ольховатским муниципальным районом

От точки стыка 53019 границ Гришевского, Скорорыбского сельских поселений и Ольховатского муниципального района линия границы идет в северном направлении по западной стороне земель лесного фонда (урочище Скорорыб) до точки 53020.

От точки 53020 линия границы идет в северо-западном направлении по автомобильной дороге «Воронеж – Луганск» - пгт Подгоренский, по северной стороне земель лесного фонда (урочище Большой Осадчий), снова по автомобильной дороге «Воронеж – Луганск» - пгт Подгоренский, затем пересекает автомобильную дорогу Воронеж - Луганск до точки 53027.

От точки 53027 линия границы идет в северо-западном направлении по западной стороне полосы отвода автомобильной дороги Воронеж - Луганск до точки 53032.

От точки 53032 линия границы идет в юго-западном направлении по балке, затем по сельскохозяйственным угодьям до точки стыка 53038 границ Гришевского сельского поселения Подгоренского муниципального района и Караяшниковского, Лисичанского сельских поселений Ольховатского муниципального района.

От точки стыка 53038 линия границы идет в северо-западном направлении по сельскохозяйственным угодьям, пересекает земли лесного фонда (урочище Дальнее Ясеновое), затем по южной стороне лесной полосы до точки 53047.

От точки 53047 линия границы идет в северо-западном направлении по сельскохозяйственным угодьям, затем по западной стороне земель лесного фонда (урочище Три Ямы) до точки 53052.

От точки 53052 линия границы идет в северо-западном направлении по восточной стороне земель лесного фонда (урочище Дьяково), по сельскохозяйственным угодьям, по восточной стороне лесной полосы, по восточной стороне земель лесного фонда (урочище Березняк 2), по сельскохозяйственным угодьям, по западной стороне лесной полосы, пересекает балку, затем по сельскохозяйственным угодьям до точки стыка 52000 границ Гришевского сельского поселения, Каменского и Ольховатского муниципальных районов.

Протяженность границы Гришевского сельского поселения по смежеству с Ольховатским муниципальным районом составляет 18796,5 м.

Общая протяженность границ Гришевского сельского поселения составляет 66287,8 м.

ТЕКСТОВОЕ ОПИСАНИЕ ГРАНИЦ КОЛОДЕЖАНСКОГО СЕЛЬСКОГО ПОСЕЛЕНИЯ ПОДГОРЕНСКОГО МУНИЦИПАЛЬНОГО РАЙОНА ВОРОНЕЖСКОЙ ОБЛАСТИ

I. Линия прохождения границы Колодежанского сельского поселения по смежеству с Юдинским сельским поселением

От точки стыка 24000864031 границ Колодежанского, Сагуновского, Юдинского сельских поселений линия границы идет в северо-восточном направлении по балке, пересекает лесную полосу, по сельскохозяйственным угодьям, пересекает полевую дорогу, по древесно-кустарниковой растительности, пересекает полевую дорогу, пересекает лесную полосу, по сельскохозяйственным угодьям, по южной стороне лесной полосы, по сельскохозяйственным угодьям, по западной стороне земель лесного фонда (урочище Олофирово) и южной стороне земель лесного фонда (участок Госполоса), по западной стороне земель лесного фонда (урочище Олофирово), по лесному массиву вдоль северной стороны земель лесного фонда (урочище Олофирово) до точки 2400043005.

От точки 2400043005 линия границы идет в юго-восточном направлении по сельскохозяйственным угодьям до точки 2400043004.

От точки 2400043004 линия границы идет в восточном направлении по южной границе земель лесного фонда (урочище Козлы), по границе земель лесного фонда (урочище Козлы и урочище Олофирово), по пойме реки Дон, по реке Дон до точки стыка 24000430 границ Колодежанского, Юдинского сельских поселений и Павловского муниципального района.

Протяженность границы Колодежанского сельского поселения по смежеству с Юдинским сельским поселением составляет 5375,2 м.

II. Линия прохождения границы Колодежанского сельского поселения по смежеству с Павловским муниципальным районом

От точки стыка 24000430 границ Колодежанского, Юдинского сельских поселений и Павловского муниципального района линия границы идет в юго-восточном направлении по середине реки Дон до точки 55000170.

От точки 55000170 линия границы идет в северо-восточном направлении по середине реки Дон до точки стыка 5500016301 границ Колодежанского сельского поселения Подгоренского муниципального района и Покровского, Лосевского сельских поселений Павловского муниципального района.

От точки стыка 5500016301 линия границы идет в северо-восточном направлении по середине реки Дон до точки 55000162.

От точки 55000162 линия границы идет в юго-восточном направлении по реке Дон до точки 55000158.

От точки 55000158 линия границы идет в общем юго-западном направлении по реке Дон до точки стыка 24320592 границ Колодежанского, Белогорьевского сельских поселений и Павловского муниципального района.

Протяженность границы Колодежанского сельского поселения по смежеству с Павловским муниципальным районом составляет 19860,6 м.

III. Линия прохождения границы Колодежанского сельского поселения по смежеству с Белогорьевским сельским поселением

От точки стыка 24320592 границ Колодежанского, Белогорьевского сельских поселений и Павловского муниципального района линия границы идет в западном направлении по реке Дон, по пойме реки Дон до точки 24001460044.

От точки 24001460044 линия границы идет в южном направлении по южной стороне земель лесного фонда (урочище Пристенка) до точки 24001460039.

От точки 24001460039 линия границы идет в северо-западном направлении по южной стороне земель лесного фонда (урочище Пристенка) до точки 24001460035.

От точки 24001460035 линия границы идет в юго-западном направлении по южной границе земель лесного фонда (урочище Пристенка), затем по северной стороне лесной полосы до точки 24001460033.

От точки 24001460033 линия границы идет в северо-западном направлении по северной стороне лесной полосы, затем по лесной полосе до точки 24001460031.

От точки 24001460031 линия границы идет в юго-восточном направлении по восточной стороне земель лесного фонда (участок Госполоса), по восточной границе земель лесного фонда (участок Госполоса) до точки 24001460029.

От точки 24001460029 линия границы идет в юго-западном направлении по южной границе земель лесного фонда (участок Госполоса) до точки 24001460028.

От точки 24001460028 линия границы идет в северо-западном направлении по западной границе земель лесного фонда (участок Госполоса), по северной стороне лесной полосы до точки 24001460023.

От точки 24001460023 линия границы идет в юго-западном направлении по северной стороне лесной полосы до точки 24001460018.

От точки 24001460018 линия границы идет в северо-западном направлении по полевой дороге, по полевой дороге вдоль южной стороны земель лесного фонда (урочище Высоконьковское), по балке до точки 24001460006.

От точки 24001460006 линия границы идет в юго-западном направлении по балке, по восточной стороне земель лесного фонда (урочище Гарус) до точки стыка 24001460001 границ Колодежанского, Белогорьевского и Лыковского сельских поселений.

Протяженность границы Колодежанского сельского поселения по смежеству с Белогорьевским сельским поселением составляет 4734,5 м.

IV. Линия прохождения границы Колодежанского сельского поселения по смежеству с Лыковским сельским поселением

От точки стыка 24001460001 границ Колодежанского, Лыковского и Белогорьевского сельских поселений линия границы идет в северо-западном направлении по землям лесного фонда (урочище Гарус), затем по северной стороне земель лесного фонда (урочище Гарус) до точки 24001290001.

От точки 24001290001 линия границы идет в юго-западном направлении по северной стороне земель лесного фонда (урочище Гарус) до точки 24001290011.

От точки 24001290011 линия границы идет в северо-западном направлении по северной стороне земель лесного фонда (урочище Гарус) до точки 24001329.

От точки 24001329 линия границы идет в юго-западном направлении по северной стороне земель лесного фонда (урочище Гарус) до точки 2400134401.

От точки 2400134401 линия границы идет в юго-восточном направлении по северной стороне земель лесного фонда (урочище Гарус) до точки 24001426.

От точки 24001426 линия границы идет в юго-западном направлении по северной границе земель лесного фонда (урочище Гарус) до точки 24001469.

От точки 24001469 линия границы идет в северо-западном направлении по северной границе земель лесного фонда (урочище Гарус) до точки стыка 24001089008 границ Колодежанского, Лыковского и Сагуновского сельских поселений.

Протяженность границы Колодежанского сельского поселения по смежеству с Лыковским сельским поселением составляет 6334,2 м.

V. Линия прохождения границы Колодежанского сельского поселения по смежеству с Сагуновским сельским поселением

От точки стыка 24001089008 границ Колодежанского, Сагуновского и Лыковского сельских поселений линия границы идет в северо-восточном направлении по лесному массиву до точки 24001089007.

От точки 24001089007 линия границы идет в северо-западном направлении по восточной стороне лесной полосы, затем по лесной полосе, далее по сельскохозяйственным угодьям вдоль западной стороны лесной полосы, затем по западной стороне лесной полосы до точки 2400864013.

От точки 2400864013 линия границы идет в юго-западном направлении по лесной полосе до точки 2400864011.

От точки 2400864011 линия границы идет в северо-западном направлении по восточной стороне лесной полосы, затем по лесной полосе, далее по балке, затем по западной стороне лесной полосы, далее по южной стороне полосы отвода автомобильной дороги Подгорное – Сагуны – Колодежное, пересекает автомобильную дорогу Подгорное – Сагуны – Колодежное до точки 24000864001.

От точки 24000864001 линия границы идет в северо-восточном направлении по северной стороне полосы отвода автомобильной дороги Подгорное – Сагуны – Колодежное до точки 24000864004.

От точки 24000864004 линия границы идет в северо-западном направлении по древесно-кустарниковой растительности, затем по восточной границе земель лесного фонда (урочище Олей), далее по восточной стороне земель лесного фонда (урочище Олей) до точки 24000864017.

От точки 24000864017 линия границы идет в северо-восточном направлении по восточной границе земель лесного фонда (урочище Олей), пересекает овраг, затем по краю лесной полосы, далее по сельскохозяйственным угодьям, пересекает овраг Хвоцеватский до точки стыка 24000864031 границ Колодежанского, Сагуновского и Юдинского сельских поселений.

Протяженность границы Колодежанского сельского поселения по смежеству с Сагуновским сельским поселением составляет 8931,2 м.

Общая протяженность границ Колодежанского сельского поселения составляет 45235,7 м.

**ТЕКСТОВОЕ ОПИСАНИЕ
ГРАНИЦ ЛЫКОВСКОГО СЕЛЬСКОГО ПОСЕЛЕНИЯ
ПОДГОРЕНСКОГО МУНИЦИПАЛЬНОГО РАЙОНА
ВОРОНЕЖСКОЙ ОБЛАСТИ**

I. Линия прохождения границы Лыковского сельского поселения по смежеству с Сагуновским сельским поселением

От точки стыка 2432067704 границ Лыковского, Большедмитровского, Сагуновского сельских поселений линия границы идет в северо-восточном направлении по восточной стороне балки, по балке, по восточной стороне балки, снова по балке, по восточной стороне лесной полосы, по балке Яр Тыща, по оврагу Почтарский, пересекает лесную полосу до точки 24320579.

От точки 24320579 линия границы идет в юго-восточном направлении по северной стороне лесной полосы, затем по балке, по южной стороне лесной полосы, по сельскохозяйственным угодьям до точки стыка 24001089008 границ Лыковского, Сагуновского и Колодежанского сельских поселений.

Протяженность границы Лыковского сельского поселения по смежеству с Сагуновским сельским поселением составляет 9381,1 м.

II. Линия прохождения границы Лыковского сельского поселения по смежеству с Колодежанским сельским поселением

От точки стыка 24001089008 границ Лыковского, Сагуновского и Колодежанского сельских поселений линия границы идет в юго-восточном направлении по северной границе земель лесного фонда (урочище Гарус) до точки 24001469.

От точки 24001469 линия границы идет в северо-восточном направлении по северной границе земель лесного фонда (урочище Гарус) до точки 24001426.

От точки 24001426 линия границы идет в северо-западном направлении по северной стороне земель лесного фонда (урочище Гарус) до точки 2400134401.

От точки 2400134401 линия границы идет в северо-восточном направлении по северной стороне земель лесного фонда (урочище Гарус) до точки 24001329.

От точки 24001329 линия границы идет в юго-восточном направлении по северной стороне земель лесного фонда (урочище Гарус) до точки 24001290011.

От точки 24001290011 линия границы идет в северо-восточном направлении по северной стороне земель лесного фонда (урочище Гарус) до точки 24001290001.

От точки 24001290001 линия границы идет в юго-восточном направлении по северной стороне земель лесного фонда (урочище Гарус), по землям лесного фонда (урочище Гарус) до точки стыка 24001460001 границ Лыковского, Колодежанского и Белогорьевского сельских поселений.

Протяженность границы Лыковского сельского поселения по смежеству с Колодежанским сельским поселением составляет 6334,2 м.

III. Линия прохождения границы Лыковского сельского поселения по смежеству с Белогорьевским сельским поселением

От точки стыка 24001460001 границ Лыковского, Колодежанского и Белогорьевского сельских поселений линия границы идет в юго-восточном направлении по восточной стороне земель лесного фонда (урочище Гарус) до точки 24001571.

От точки 24001571 линия границы идет в юго-западном направлении по восточной границе земель лесного фонда (урочище Гарус) до точки 24001600.

От точки 24001600 линия границы идет в юго-восточном направлении по восточной стороне земель лесного фонда (урочище Гарус), по сельскохозяйственным угодьям, снова по восточной стороне земель лесного фонда (урочище Гарус) до точки 24001744.

От точки 24001744 линия границы идет в юго-западном направлении по восточной стороне земель лесного фонда (урочище Гарус), по землям лесного фонда (урочище Гарус) до точки 2432155107.

От точки 2432155107 линия границы идет в юго-восточном направлении по южной границе земель лесного фонда (урочище Гарус), по сельскохозяйственным угодьям до точки 24321551.

От точки 24321551 линия границы идет в юго-западном направлении по сельскохозяйственным угодьям, по восточной стороне лесной полосы, по сельскохозяйственным угодьям, по лесной полосе, пересекает полевую дорогу, по древесно-кустарниковой растительности, по сельскохозяйственным угодьям до точки 24321552.

От точки 24321552 линия границы идет в юго-восточном направлении по сельскохозяйственным угодьям до точки 24321569.

От точки 24321569 линия границы идет в северо-восточном направлении по сельскохозяйственным угодьям до точки 24321574.

От точки 24321574 линия границы идет в юго-восточном направлении по сельскохозяйственным угодьям, далее по сельскохозяйственным угодьям вдоль южной стороны лесного массива (лес Малиновый), пересекает полевую дорогу, затем по краю лесной полосы, по сельскохозяйственным угодьям, по западной стороне лесного массива, снова по сельскохозяйственным угодьям, по западной стороне лесного массива, вновь по сельскохозяйственным угодьям до точки 24321594.

От точки 24321594 линия границы идет в юго-западном направлении по сельскохозяйственным угодьям, затем по лесной полосе до точки 24320705.

От точки 24320705 линия границы идет в северо-западном направлении по лесной полосе до точки 24002458.

От точки 24002458 линия границы идет в юго-западном направлении по южной стороне лесной полосы, по древесно-кустарниковой растительности, пересекает полевую дорогу, далее по южной стороне лесной полосы, по сельскохозяйственным угодьям, пересекает грунтовую дорогу, затем по восточной стороне лесной полосы, по лесной полосе, по сельскохозяйственным угодьям до точки 24002765.

От точки 24002765 линия границы идет в юго-восточном направлении по сельскохозяйственным угодьям до точки 24002765001.

От точки 24002765001 линия границы идет в юго-западном направлении по лесной полосе, по восточной стороне лесной полосы, снова по лесной полосе, далее по западной стороне лесной полосы, затем по восточной стороне лесного массива (урочище Рыкунец), по восточной стороне лесной полосы, полевой дороге до точки стыка 24002765009 границ Лыковского, Белогорьевского и Сергеевского сельских поселений.

Протяженность границы Лыковского сельского поселения по смежеству с Белогорьевским сельским поселением составляет 15653 м.

IV. Линия прохождения границы Лыковского сельского поселения по смежеству с Сергеевским сельским поселением

От точки стыка 24002765009 границ Лыковского, Сергеевского и Белогорьевского сельских поселений линия границы идет в юго-западном направлении по лесному массиву до точки 24320775011.

От точки 24320775011 линия границы идет в северо-западном направлении по лесному массиву до точки 24320775010.

От точки 24320775010 линия границы идет в юго-западном направлении по лесному массиву до точки 24320775009.

От точки 24320775009 линия границы идет в северо-западном направлении по лесному массиву, затем по сельскохозяйственным угодьям до точки 24320775008.

От точки 24320775008 линия границы идет в юго-западном направлении по сельскохозяйственным угодьям, затем по лесной полосе, далее по балке Красный Яр, затем по восточной стороне лесной полосы, далее по сельскохозяйственным угодьям, затем по лесному массиву, далее по северной стороне земель лесного фонда (урочище Должик), затем по восточной стороне полосы отвода автомобильной дороги Должик – Андреевка, пересекает автомобильную дорогу Должик – Андреевка, далее по лесной полосе, затем по восточной стороне лесной полосы, далее по балке Криничный Яр, затем по лесной полосе, далее по восточной стороне лесной полосы вдоль северной стороны балки Криничный Яр до точки стыка 24320826046 границ Лыковского, Сергеевского сельских поселений и Подгоренского городского поселения.

Протяженность границы Лыковского сельского поселения по смежеству с Сергеевским сельским поселением составляет 7008 м.

V. Линия прохождения границы Лыковского сельского поселения по смежеству с Подгоренским городским поселением

От точки стыка 24320826046 границ Лыковского, Сергеевского сельских поселений и Подгоренского городского поселения линия границы в юго-западном направлении пересекает лесную полосу, далее идет по сельскохозяйственным угодьям вдоль северной стороны лесной полосы до точки 24320826044.

От точки 24320826044 линия границы идет в северо-западном направлении по сельскохозяйственным угодьям вдоль северной стороны лесной полосы до точки 24320826042.

От точки 24320826042 линия границы идет в северо-восточном направлении по северной стороне лесной полосы до точки 24320826041.

От точки 24320826041 линия границы идет в северо-западном направлении по северной стороне лесной полосы до точки 24320826034.

От точки 24320826034 линия границы идет в юго-западном направлении по сельскохозяйственным угодьям вдоль северной стороны лесной полосы до точки 24320826031.

От точки 24320826031 линия границы идет в общем северо-западном направлении по северной стороне лесной полосы до точки 24320826013.

От точки 24320826013 линия границы идет в юго-западном направлении по сельскохозяйственным угодьям вдоль северной стороны лесной полосы до точки 24320826010.

От точки 24320826010 линия границы идет в северо-западном направлении по лесной полосе, затем по древесно-кустарниковой растительности до точки 24320826005.

От точки 24320826005 линия границы идет в юго-западном направлении по древесно-кустарниковой растительности до точки 24320826003.

От точки 24320826003 линия границы идет в северо-западном направлении по древесно-кустарниковой растительности, затем по автомобильной дороге Подгорное – Андреевка до точки 24320826.

От точки 24320826 линия границы идет в северо-восточном направлении по автомобильной дороге Подгорное – Андреевка до точки 24004238.

От точки 24004238 линия границы идет в северо-западном направлении по автомобильной дороге Подгорное – Андреевка, пересекает лесную полосу, затем по южной стороне лесной полосы, далее по лесной полосе, затем по краю лесной полосы до точки 24320750047.

От точки 24320750047 линия границы идет в северо-восточном направлении по северной стороне лесной полосы, затем по балке Яичный Яр до точки 24320750028.

От точки 24320750028 линия границы идет в северо-западном направлении по балке до точки 24320750024.

От точки 24320750024 линия границы идет в юго-западном направлении по балке, затем по сельскохозяйственным угодьям до точки 24320750020.

От точки 24320750020 линия границы идет в северо-западном направлении по сельскохозяйственным угодьям, затем по сельскохозяйственным угодьям вдоль западной стороны лесной полосы до точки 24320750018.

От точки 24320750018 линия границы идет в северо-восточном направлении по западной стороне лесной полосы до точки 24320750015.

От точки 24320750015 линия границы идет в юго-западном направлении по северной стороне лесной полосы до точки 24320750011.

От точки 24320750011 линия границы идет в северо-западном направлении по восточной стороне лесной полосы до точки стыка 24320750009 границ Лыковского, Большедмитровского сельских поселений и Подгоренского городского поселения.

Протяженность границы Лыковского сельского поселения по смежеству с Подгоренским городским поселением составляет 9971,4 м.

VI. Линия прохождения границы Лыковского сельского поселения по смежеству с Большедмитровским сельским поселением

От точки стыка 24320750009 границ Большедмитровского, Лыковского сельских поселений и Подгоренского городского поселения линия границы идет в северо-западном направлении по лесной полосе до точки 2432067704036.

От точки 2432067704036 линия границы идет в северо-восточном направлении по лесной полосе, далее по восточной стороне лесной полосы до точки 2432067704033.

От точки 2432067704033 линия границы идет в северо-западном направлении по краю лесной полосы, по сельскохозяйственным угодьям, по лесной полосе, по восточной стороне лесной полосы, затем по краю лесной полосы, по сельскохозяйственным угодьям до точки 2432067704024.

От точки 2432067704024 линия границы идет в общем северо-восточном направлении по восточной стороне балки Кузобовый Яр, по лесной полосе вдоль восточной стороны балки Кузобовый Яр до точки 2432067704011.

От точки 2432067704011 линия границы идет в северо-западном направлении по лесной полосе вдоль северной стороны балки Кузобовый Яр, по западной стороне лесной полосы вдоль северной стороны балки Кузобовый Яр, по лесной полосе вдоль северной стороны балки Кузобовый Яр, по лесной полосе, по восточной стороне лесной полосы, по сельскохозяйственным угодьям до точки стыка 2432067704 границ Лыковского, Большедмитровского и Сагуновского сельских поселений.

Протяженность границы Лыковского сельского поселения по смежеству с Большедмитровским сельским поселением составляет 4315,5 м.

Общая протяженность границ Лыковского сельского поселения составляет 52663,2 м.

ТЕКСТОВОЕ ОПИСАНИЕ ГРАНИЦ ПЕРВОМАЙСКОГО СЕЛЬСКОГО ПОСЕЛЕНИЯ

ПОДГОРЕНСКОГО МУНИЦИПАЛЬНОГО РАЙОНА ВОРОНЕЖСКОЙ ОБЛАСТИ

I. Линия прохождения границы Первомайского сельского поселения по смежеству с Подгоренским городским поселением

От точки стыка 24007611 границ Первомайского, Скорорыбского сельских поселений и Подгоренского городского поселения линия границы идет в юго-восточном направлении по пойме реки Сухая Россошь, пересекает грунтовую дорогу, затем по сельскохозяйственным угодьям, пересекает грунтовую дорогу, далее по южной стороне приусадебных земельных участков по улице Звездная хутора Луговой, затем по грунтовой дороге между садоводческими товариществами «Аграрник» и «Садовод», далее по грунтовой дороге между садоводческими товариществами «Радуга» и «Садовод», пересекает Юго-Восточную железную дорогу до точки 24321023.

От точки 24321023 линия границы идет в юго-западном направлении по восточной стороне Юго-Восточной железной дороги до точки 24321023003.

От точки 24321023003 линия границы идет в общем восточном направлении по древесно-кустарниковой растительности вдоль южной стороны садоводческого товарищества до точки 24321023008.

От точки 24321023008 линия границы идет в северо-восточном направлении по полосе отвода автомобильной дороги Белгород – Павловск (через Корочу, Алексеевку, Россошь) до точки 24321023018.

От точки 24321023018 линия границы в юго-восточном направлении пересекает автомобильную дорогу Белгород – Павловск (через Корочу, Алексеевку, Россошь), далее идет по западной стороне лесной полосы вдоль северной стороны садоводческого товарищества «Дружба», затем по западной стороне лесной полосы вдоль восточной стороны садоводческого товарищества «Дружба», далее по балке, пересекает полевую дорогу, снова по балке до точки 24321023024.

От точки 24321023024 линия границы идет в северо-восточном направлении по пойме притока реки Россошь вдоль мелиоративных каналов, затем по пойме притока реки Россошь, далее по притоку реки Россошь до точки 24321023030.

От точки 24321023030 линия границы идет в юго-восточном направлении по пойме притока реки Россошь до точки 24321023033.

От точки 24321023033 линия границы идет в общем северо-восточном направлении по пойме притока реки Россошь, далее по древесно-кустарниковой растительности, затем по пойме притока реки Россошь до точки стыка 24321029 границ Первомайского, Сергеевского сельских поселений и Подгоренского городского поселения.

Протяженность границы Первомайского сельского поселения по смежеству с Подгоренским городским поселением составляет 5846,4 м.

II. Линия прохождения границы Первомайского сельского поселения по смежеству с Сергеевским сельским поселением

От точки стыка 24321029 границ Первомайского, Сергеевского сельских поселений и Подгоренского городского поселения линия границы идет в юго-восточном направлении по балке Терновый Яр, по сельскохозяйственным угодьям до точки 24321038003.

От точки 24321038003 линия границы идет в юго-западном направлении по сельскохозяйственным угодьям до точки 24321038007.

От точки 24321038007 линия границы идет в юго-восточном направлении по сельскохозяйственным угодьям, по сельскохозяйственным угодьям вдоль западной стороны лесной полосы до точки 24321038010.

От точки 24321038010 линия границы идет в северо-восточном направлении по сельскохозяйственным угодьям, пересекает лесную полосу, по лесной полосе, по восточной стороне лесной полосы до точки 24321223.

От точки 24321223 линия границы идет в юго-восточном направлении по западной стороне лесной полосы, по балке Глубокая 1-ая до точки 24321225.

От точки 24321225 линия границы идет в юго-западном направлении по балке Глубокая 1-ая, по сельскохозяйственным угодьям, пересекает лесную полосу, по сельскохозяйственным угодьям до точки 53162014.

От точки 53162014 линия границы идет в юго-восточном направлении по сельскохозяйственным угодьям вдоль южной стороны лесной полосы, затем по сельскохозяйственным угодьям до точки 53162011.

От точки 53162011 линия границы идет в северо-восточном направлении по сельскохозяйственным угодьям, далее по сельскохозяйственным угодьям вдоль южной стороны лесной полосы до точки 53162008.

От точки 53162008 линия границы идет в юго-восточном направлении по сельскохозяйственным угодьям вдоль западной стороны лесной полосы, по западной стороне лесной полосы, по балке Терновый Яр, по сельскохозяйственным угодьям, по балке Терновый Яр до точки стыка 53162 границ Первомайского, Сергеевского сельских поселений и Россошанского муниципального района.

Протяженность границы Первомайского сельского поселения по смежеству с Сергеевским сельским поселением составляет 6571,1 м.

III. Линия прохождения границы Первомайского сельского поселения по смежеству с Россошанским муниципальным районом

От точки стыка 53162 границ Первомайского, Сергеевского сельских поселений и Россошанского муниципального района линия границы в юго-западном направлении пересекает балку Терновый Яр, далее идет по сельскохозяйственным угодьям, затем по лесной полосе до точки 53158.

От точки 53158 линия границы идет в северо-западном направлении по южной стороне лесной полосы до точки 53154.

От точки 53154 линия границы в юго-западном направлении пересекает яму, далее идет по сельскохозяйственным угодьям, затем по древесно-кустарниковой растительности, пересекает лесную полосу, пересекает Юго-Восточную железную дорогу, пересекает лесную полосу, далее пересекает автомобильную дорогу Белгород – Павловск (через Корочу, Алексеевку, Россошь), затем по древесно-кустарниковой растительности, далее по границе смежных приусадебных земельных участков села Поповка и хутора Суд-Николаевка, затем по древесно-кустарниковой растительности, далее по заболоченной местности, по древесно-кустарниковой растительности, пересекает реку Россошь, затем по древесно-кустарниковой растительности, далее по сельскохозяйственным угодьям, затем по древесно-кустарниковой растительности, пересекает реку Россошь, далее по древесно-кустарниковой растительности вдоль реки Россошь, пересекает реку Россошь, затем по древесно-кустарниковой растительности вдоль реки Россошь до точки 53147.

От точки 53147 линия границы идет в северо-западном направлении по сельскохозяйственным угодьям, затем по лесной полосе, далее по сельскохозяйственным угодьям, пересекает балку Нечайка, затем по сельскохозяйственным угодьям, далее по южной стороне лесной полосы, затем по южной стороне оврага Глыба, далее по южной стороне лесной полосы, затем по западной стороне лесной полосы, далее по сельскохозяйственным угодьям до точки 53141.

От точки 53141 линия границы идет в северо-восточном направлении по восточной стороне лесного массива до точки 53139.

От точки 53139 линия границы идет в северо-западном направлении по восточной стороне лесного массива, затем по лесному массиву до точки 53137.

От точки 53137 линия границы идет в северо-восточном направлении по лесному массиву до точки 53136.

От точки 53136 линия границы идет в северо-западном направлении по северной стороне лесного массива, затем по сельскохозяйственным угодьям до точки стыка 53130 границ Первомайского, Скорорыбского сельских поселений и Россошанского муниципального района.

Протяженность границы Первомайского сельского поселения по смежеству с Россошанским муниципальным районом составляет 12407,4 м.

IV. Линия прохождения границы Первомайского сельского поселения по смежеству со Скорорыбским сельским поселением

От точки стыка 53130 границ Первомайского, Скорорыбского сельских поселений и Россошанского муниципального района линия границы идет в северо-западном направлении по восточной стороне лесной полосы до точки 5313001.

От точки 5313001 линия границы идет в северо-восточном направлении по южной стороне лесной полосы, по лесной полосе, по балке до точки 5313005.

От точки 5313005 линия границы идет в юго-восточном направлении по балке, по сельскохозяйственным угодьям, по балке, по пойме реки Россошь, пересекает реку Россошь до точки 24008110.

От точки 24008110 линия границы идет в северо-западном направлении по древесно-кустарниковой растительности вдоль реки Россошь до точки 24008058.

От точки 24008058 линия границы идет в общем северо-восточном направлении по древесно-кустарниковой растительности вдоль реки Россошь, затем по пойме реки Сухая Россошь до точки стыка 24007611 границ Первомайского, Скорорыбского сельских поселений и Подгоренского городского поселения.

Протяженность границы Первомайского сельского поселения по смежеству со Скорорыбским сельским поселением составляет 6978,9 м.

Общая протяженность границ Первомайского сельского поселения составляет 31803,8 м.

ТЕКСТОВОЕ ОПИСАНИЕ ГРАНИЦ ПЕРЕВАЛЕНСКОГО СЕЛЬСКОГО ПОСЕЛЕНИЯ ПОДГОРЕНСКОГО МУНИЦИПАЛЬНОГО РАЙОНА ВОРОНЕЖСКОЙ ОБЛАСТИ

I. Линия прохождения границы Переваленского сельского поселения по смежеству с Березовским сельским поселением

От точки стыка 5215102 границ Березовского, Переваленского сельских поселений и Каменского муниципального района линия границы идет в юго-восточном направлении по балке, по сельскохозяйственным угодьям до точки 521510202.

От точки 521510202 линия границы идет в северо-восточном направлении по сельскохозяйственным угодьям, далее по балке, по сельскохозяйственным угодьям, пересекает автомобильную дорогу Каменка - Подгоренский, пересекает лесную полосу, по сельскохозяйственным угодьям до точки 24320588003.

От точки 24320588003 линия границы идет в общем северо-восточном направлении по южной стороне лесной полосы, по лесной полосе, по южной стороне лесной полосы вдоль северной стороны фруктовых садов, по южной стороне лесной полосы, по краю лесной полосы, по сельскохозяйственным угодьям до точки 24320588012.

От точки 24320588012 линия границы идет в юго-восточном направлении по сельскохозяйственным угодьям до точки 24320588013.

От точки 24320588013 линия границы идет в юго-западном направлении по сельскохозяйственным угодьям, по восточной стороне лесной полосы до точки 24320588016.

От точки 24320588016 линия границы идет в восточном направлении по балке Березовый Яр, по северной стороне лесной полосы, снова по балке Бе-

резовой Яр, по северной стороне лесной полосы, далее по пойме реки Сухая Россошь до точки 2432060402.

От точки 2432060402 линия границы идет в юго-восточном направлении по пойме реки Сухая Россошь, по восточной стороне лесной полосы, пересекает лесную полосу, по пойме реки Сухая Россошь до точки 24320618.

От точки 24320618 линия границы идет в юго-западном направлении по пойме реки Сухая Россошь, по балке Бабин Яр, далее по сельскохозяйственным угодьям до точки 2432061803.

От точки 2432061803 линия границы идет в юго-восточном направлении по сельскохозяйственным угодьям до точки стыка 24320633 границ Переваленского, Березовского и Сагуновского сельских поселений.

Протяженность границы Переваленского сельского поселения по смежеству с Березовским сельским поселением составляет 10518,7 м.

II. Линия прохождения границы Переваленского сельского поселения по смежеству с Сагуновским сельским поселением

От точки стыка 24320633 границ Переваленского, Березовского и Сагуновского сельских поселений линия границы идет в общем юго-восточном направлении по пойме реки Сухая Россошь, далее по пойме реки Сухая Россошь вдоль мелиоративного канала, снова по пойме реки Сухая Россошь, затем по пойме реки Сухая Россошь вдоль мелиоративного канала, вновь по пойме реки Сухая Россошь до точки стыка 24002186 границ Переваленского, Сагуновского и Большедмитровского сельских поселений.

Протяженность границы Переваленского сельского поселения по смежеству с Сагуновским сельским поселением составляет 3333,4 м.

III. Линия прохождения границы Переваленского сельского поселения по смежеству с Большедмитровским сельским поселением

От точки стыка 24002186 границ Переваленского, Сагуновского и Большедмитровского сельских поселений линия границы идет в юго-восточном направлении по пойме реки Сухая Россошь до точки 2432072002.

От точки 2432072002 линия границы идет в юго-западном направлении по пойме реки Сухая Россошь, по склону правого берега реки Сухая Россошь, по восточной стороне лесной полосы, по сельскохозяйственным угодьям до точки 24320727.

От точки 24320727 линия границы идет в юго-восточном направлении по западной стороне лесной полосы, по лесной полосе, по восточной стороне лесной полосы, по склону правого берега реки Сухая Россошь, по пойме реки Сухая Россошь до точки 2432072706.

От точки 2432072706 линия границы идет в юго-западном направлении по пойме реки Сухая Россошь до точки 2432072707.

От точки 2432072707 линия границы идет в юго-восточном направлении по пойме реки Сухая Россошь вдоль мелиоративных каналов до точки 24321659002.

От точки 24321659002 линия границы в юго-западном направлении пересекает мелиоративный канал, далее идет по пойме реки Сухая Россошь вдоль мелиоративных каналов, затем по пойме реки Сухая Россошь до точки 24321659007.

От точки 24321659007 линия границы идет в юго-восточном направлении по пойме реки Сухая Россошь, пересекает мелиоративный канал, далее по пойме реки Сухая Россошь вдоль мелиоративных каналов до точки 24321659009.

От точки 24321659009 линия границы идет в юго-западном направлении по пойме реки Сухая Россошь, затем по пойме реки Сухая Россошь вдоль мелиоративных каналов до точки стыка 2432167402 границ Переваленского, Большедмитровского сельских поселений и Подгоренского городского поселения.

Протяженность границы Переваленского сельского поселения по смежеству с Большедмитровским сельским поселением составляет 7178,1 м.

IV. Линия прохождения границы Переваленского сельского поселения по смежеству с Подгоренским городским поселением

От точки стыка 2432167402 границ Переваленского, Большедмитровского сельских поселений и Подгоренского городского поселения линия границы идет в западном направлении по пойме реки Сухая Россошь вдоль мелиоративных каналов до точки 2432167401.

От точки 2432167401 линия границы идет в южном направлении по пойме реки Сухая Россошь до точки 24321674.

От точки 24321674 линия границы идет в северо-западном направлении по пойме реки Сухая Россошь до точки 24320812048.

От точки 24320812048 линия границы идет в юго-западном направлении по пойме реки Сухая Россошь, по сельскохозяйственным угодьям, по западной стороне лесной полосы, по полевой дороге вдоль южной стороны лесной полосы, по сельскохозяйственным угодьям, по пойме реки Сухая Россошь до точки 24320812037.

От точки 24320812037 линия границы идет в юго-восточном направлении по пойме реки Сухая Россошь вдоль мелиоративных каналов до точки 24320812034.

От точки 24320812034 линия границы идет в юго-западном направлении по пойме реки Сухая Россошь вдоль мелиоративных каналов до точки 24320812030.

От точки 24320812030 линия границы идет в юго-восточном направлении по пойме реки Сухая Россошь вдоль мелиоративных каналов до точки 24320812027.

От точки 24320812027 линия границы идет в северо-западном направлении по пойме реки Сухая Россошь вдоль мелиоративных каналов, по балке Яр Четвертый, далее по восточной стороне лесной полосы, по балке Яр Пя-

тый, по западной стороне лесной полосы, по сельскохозяйственным угодьям до точки 24320812011.

От точки 24320812011 линия границы идет в юго-западном направлении по южной стороне земель лесного фонда (урочище Загорское) до точки 24320812007.

От точки 24320812007 линия границы идет в северо-западном направлении по южной стороне земель лесного фонда (урочище Загорское), далее по сельскохозяйственным угодьям, по восточной стороне полосы отвода автомобильной дороги Каменка-Подгоренский, пересекает автомобильную дорогу Каменка – Подгоренский, по западной стороне полосы отвода автомобильной дороги Каменка – Подгоренский, по краю лесной полосы, по сельскохозяйственным угодьям до точки 24321686013.

От точки 24321686013 линия границы идет в северном направлении по восточной стороне лесной полосы до точки 24321686010.

От точки 24321686010 линия границы идет в юго-западном направлении по лесной полосе, по южной стороне лесной полосы, по лесной полосе, по балке Кириченков Яр до точки 24321686001.

От точки 24321686001 линия границы идет в северо-западном направлении по балке Кириченков Яр до точки 24321715041.

От точки 24321715041 линия границы идет в северо-восточном направлении по балке Кириченков Яр, по краю лесной полосы, по сельскохозяйственным угодьям, по краю лесной полосы, по балке Пащенко Яр до точки 24321715035.

От точки 24321715035 линия границы идет в северо-западном направлении по балке Пащенко Яр, затем по балке Попов Яр до точки 24321715034.

От точки 24321715034 линия границы идет в юго-западном направлении по балке Попов Яр, по сельскохозяйственным угодьям, по балке, пересекает полевую дорогу, по лесному массиву (урочище Морозово), затем по южной стороне лесного массива (урочище Морозово) до точки 24321715024.

От точки 24321715024 линия границы идет в северо-западном направлении по южной и западной сторонам лесного массива (урочище Морозово) до точки стыка 24321715020 границ Переваленского, Гончаровского сельских поселений и Подгоренского городского поселения.

Протяженность границы Переваленского сельского поселения по смежеству с Подгоренским городским поселением составляет 14283,2 м.

V. Линия прохождения границы Переваленского сельского поселения по смежеству с Гончаровским сельским поселением

От точки стыка 24321715020 границ Переваленского, Гончаровского сельских поселений и Подгоренского городского поселения линия границы идет в северо-западном направлении по западной стороне лесного массива (урочище Морозово), по западной стороне лесной полосы, по лесной полосе, по восточной стороне лесной полосы, по лесной полосе, по западной стороне лесной полосы, по балке, по лесной полосе, по западной стороне лесной по-

лосы, по лесной полосе, по сельскохозяйственным угодьям, по краю лесной полосы, по балке, по сельскохозяйственным угодьям, по краю лесной полосы, по балке Яр Волчий, по сельскохозяйственным угодьям до точки 52140021.

От точки 52140021 линия границы идет в северо-восточном направлении по сельскохозяйственным угодьям вдоль восточной стороны лесной полосы, затем по восточной стороне лесной полосы, по сельскохозяйственным угодьям до точки 52140016.

От точки 52140016 линия границы идет в юго-восточном направлении по западной стороне лесной полосы до точки 52140012.

От точки 52140012 линия границы идет в северо-восточном направлении по полевой дороге вдоль восточной стороны балки до точки 52140011.

От точки 52140011 линия границы идет в северо-западном направлении по восточной стороне балки до точки 52140008.

От точки 52140008 линия границы идет в северо-восточном направлении по восточной стороне балки до точки 52140007.

От точки 52140007 линия границы идет в общем северо-западном направлении по балке до точки стыка 52140 границ Переваленского, Гончаровского сельских поселений и Каменского муниципального района.

Протяженность границы Переваленского сельского поселения по смежеству с Гончаровским сельским поселением составляет 11790,2 м.

VI. Линия прохождения границы Переваленского сельского поселения по смежеству с Каменским муниципальным районом

От точки стыка 52140 границ Переваленского, Гончаровского сельских поселений и Каменского муниципального района линия границы идет в северо-западном направлении по восточной стороне лесного массива до точки 52141.

От точки 52141 линия границы идет в северо-восточном направлении по восточной стороне лесного массива до точки 24320624.

От точки 24320624 линия границы идет в общем северо-восточном направлении по северной стороне лесной полосы, затем по лесной полосе, по сельскохозяйственным угодьям, по краю лесной полосы, снова по сельскохозяйственным угодьям и далее по древесно-кустарниковой растительности до точки 5214803.

От точки 5214803 линия границы идет в северо-восточном направлении по балке, по сельскохозяйственным угодьям, затем снова по балке до точки стыка 5215102 границ Переваленского, Березовского сельских поселений и Каменского муниципального района.

Протяженность границы Переваленского сельского поселения по смежеству с Каменским муниципальным районом составляет 2668 м.

Общая протяженность границ Переваленского сельского поселения составляет 49771,6 м.

**ТЕКСТОВОЕ ОПИСАНИЕ
ГРАНИЦ САГУНОВСКОГО СЕЛЬСКОГО ПОСЕЛЕНИЯ
ПОДГОРЕНСКОГО МУНИЦИПАЛЬНОГО РАЙОНА
ВОРОНЕЖСКОЙ ОБЛАСТИ**

I. Линия прохождения границы Сагуновского сельского поселения по смежеству с Каменским муниципальным районом

От точки стыка 52210 границ Сагуновского, Березовского сельских поселений и Каменского муниципального района линия границы в северо-восточном направлении пересекает Юго-Восточную железную дорогу, пересекает балку Круглая, далее идет по южной стороне лесной полосы до точки стыка 52212 границ Сагуновского, Юдинского сельских поселений и Каменского муниципального района.

Протяженность границы Сагуновского сельского поселения по смежеству с Каменским муниципальным районом составляет 1217,3 м.

II. Линия прохождения границы Сагуновского сельского поселения по смежеству с Юдинским сельским поселением

От точки стыка 52212 границ Сагуновского, Юдинского сельских поселений и Каменского муниципального района линия границы идет в северо-восточном направлении по южной стороне лесной полосы, пересекает балку Штанева, по сельскохозяйственным угодьям, по южной стороне лесной полосы, пересекает балку Куцикова, по сельскохозяйственным угодьям вдоль южной стороны лесной полосы, по южной стороне лесной полосы, пересекает автомобильную дорогу Сагуны - Костомарово, по краю лесной полосы, по балке Оленкова, затем по балке Оленкова вдоль северной стороны лесного массива до точки 24000864039.

От точки 24000864039 линия границы идет в юго-восточном направлении по балке Оленкова, далее по балке до точки стыка 24000864031 границ Сагуновского, Юдинского и Колодежанского сельских поселений.

Протяженность границы Сагуновского сельского поселения по смежеству с Юдинским сельским поселением составляет 10140,4 м.

III. Линия прохождения границы Сагуновского сельского поселения по смежеству с Колодежанским сельским поселением

От точки стыка 24000864031 границ Сагуновского, Юдинского и Колодежанского сельских поселений линия границы в юго-западном направлении пересекает овраг Хвоцеватский, далее идет по сельскохозяйственным угодьям, по краю лесной полосы, пересекает овраг, по восточной границе земель лесного фонда (урочище Олей) до точки 24000864017.

От точки 24000864017 линия границы идет в юго-восточном направлении по восточной стороне земель лесного фонда (урочище Олей), далее по восточной границе земель лесного фонда (урочище Олей), по древесно-кустарниковой растительности до точки 24000864004.

От точки 24000864004 линия границы идет в юго-западном направлении по северной стороне полосы отвода автомобильной дороги Подгорное - Сагуны – Колодежное до точки 24000864001.

От точки 24000864001 линия границы в юго-восточном направлении пересекает автомобильную дорогу Подгорное - Сагуны – Колодежное, далее идет по южной стороне полосы отвода автомобильной дороги Подгорное - Сагуны – Колодежное, по западной стороне лесной полосы, по балке, по лесной полосе, по восточной стороне лесной полосы до точки 2400864011.

От точки 2400864011 линия границы идет в северо-восточном направлении по лесной полосе до точки 2400864013.

От точки 2400864013 линия границы идет в юго-восточном направлении по западной стороне лесной полосы, по сельскохозяйственным угодьям вдоль западной стороны лесной полосы, далее по лесной полосе, по восточной стороне лесной полосы до точки 24001089007.

От точки 24001089007 линия границы идет в юго-западном направлении по лесному массиву до точки стыка 24001089008 границ Сагуновского, Колодежанского и Лыковского сельских поселений.

Протяженность границы Сагуновского сельского поселения по смежеству с Колодежанским сельским поселением составляет 8931,2 м.

IV. Линия прохождения границы Сагуновского сельского поселения по смежеству с Лыковским сельским поселением

От точки стыка 24001089008 границ Сагуновского, Лыковского и Колодежанского сельских поселений линия границы идет в северо-западном направлении по сельскохозяйственным угодьям, затем по южной стороне лесной полосы, далее по балке, затем по северной стороне лесной полосы до точки 24320579.

От точки 24320579 линия границы в юго-западном направлении пересекает лесную полосу, далее идет по оврагу Почтарский, затем по балке Яр Тотыща, далее по восточной стороне лесной полосы, затем по балке, далее по восточной стороне балки, затем по балке, далее по восточной стороне балки до точки стыка 2432067704 границ Сагуновского, Лыковского и Большедмитровского сельских поселений.

Протяженность границы Сагуновского сельского поселения по смежеству с Лыковским сельским поселением составляет 9381,1 м.

V. Линия прохождения границы Сагуновского сельского поселения по смежеству с Большедмитровским сельским поселением

От точки стыка 2432067704 границ Сагуновского, Лыковского и Большедмитровского сельских поселений линия границы идет в северо-западном направлении по балке до точки 24321537.

От точки 24321537 линия границы идет в юго-западном направлении по балке, пересекает овраг, по краю лесной полосы, по сельскохозяйственным

угодьям, пересекает автомобильную дорогу Подгорное - Сагуны – Колодежное до точки 24002295.

От точки 24002295 линия границы идет в северо-западном направлении по балке Яр Баюры вдоль восточной стороны лесной полосы, по балке Яр Баюры, по сельскохозяйственным угодьям до точки 2432065403.

От точки 2432065403 линия границы идет в юго-западном направлении по сельскохозяйственным угодьям, по краю лесной полосы, по сельскохозяйственным угодьям, пересекает Юго-Восточную железную дорогу до точки 24320224.

От точки 24320224 линия границы идет в юго-восточном направлении по западной стороне полосы отвода Юго-Восточной железной дороги до точки 2432022401.

От точки 2432022401 линия границы идет в юго-западном направлении по пойме реки Сухая Россошь, пересекает мелиоративный канал, по пойме реки Сухая Россошь, пересекает мелиоративный канал, по пойме реки Сухая Россошь, пересекает реку Сухая Россошь, по пойме реки Сухая Россошь до точки стыка 24002186 границ Сагуновского, Большедмитровского и Переваленского сельских поселений.

Протяженность границы Сагуновского сельского поселения по смежеству с Большедмитровским сельским поселением составляет 6539,2 м.

VI. Линия прохождения границы Сагуновского сельского поселения по смежеству с Переваленским сельским поселением

От точки стыка 24002186 Сагуновского, Переваленского и Большедмитровского сельских поселений линия границы идет в общем северо-западном направлении по пойме реки Сухая Россошь, затем по пойме реки Сухая Россошь вдоль мелиоративного канала, далее по пойме реки Сухая Россошь, затем по пойме реки Сухая Россошь вдоль мелиоративного канала, далее по пойме реки Сухая Россошь до точки стыка 24320633 границ Сагуновского, Переваленского и Березовского сельских поселений.

Протяженность границы Сагуновского сельского поселения по смежеству с Переваленским сельским поселением составляет 3333,4 м.

VII. Линия прохождения границы Сагуновского сельского поселения по смежеству с Березовским сельским поселением

От точки стыка 24320633 границ Сагуновского, Переваленского и Березовского сельских поселений линия границы идет в северном направлении по древесно-кустарниковой растительности, по пойме реки Сухая Россошь, пересекает реку Сухая Россошь, по пойме реки Сухая Россошь до точки 24320621.

От точки 24320621 линия границы идет в северо-восточном направлении по пойме реки Сухая Россошь, пересекает Юго-Восточную железную дорогу, по восточной стороне полосы отвода Юго-Восточной железной дороги, по сельскохозяйственным угодьям до точки 24001535.

От точки 24001535 линия границы идет в юго-восточном направлении по сельскохозяйственным угодьям вдоль грунтовой дороги до точки 24001543.

От точки 24001543 линия границы в северо-восточном направлении пересекает грунтовую дорогу до точки 24001542.

От точки 24001542 линия границы идет в северо-западном направлении по западной стороне лесной полосы, по сельскохозяйственным угодьям вдоль грунтовой дороги, по грунтовой дороге, по краю лесной полосы, пересекает грунтовую дорогу, по сельскохозяйственным угодьям вдоль приусадебных земельных участков хутора Скорынин, по восточной стороне полосы отвода Юго-восточной железной дороги до точки 2432003302.

От точки 2432003302 линия границы идет в северо-восточном направлении по восточной стороне полосы отвода Юго-восточной железной дороги до точки 24320033.

От точки 24320033 линия границы идет в юго-восточном направлении по грунтовой дороге, по сельскохозяйственным угодьям, по грунтовой дороге вдоль южной стороны территории занятой очистными сооружениями, далее по балке до точки 24320578.

От точки 24320578 линия границы идет в северо-восточном направлении по балке, по балке вдоль восточной стороны территории занятой очистными сооружениями, по сельскохозяйственным угодьям до точки 24001078012.

От точки 24001078012 линия границы идет в северо-западном направлении по южной стороне полосы отвода автомобильной дороги Сагуны – Березово до точки 24001078007.

От точки 24001078007 линия границы в северо-восточном направлении пересекает автомобильную дорогу Сагуны – Березово до точки 24001078004.

От точки 24001078004 линия границы идет в юго-восточном направлении по северной стороне полосы отвода автомобильной дороги Сагуны – Березово до точки 24001078003.

От точки 24001078003 линия границы идет в северо-восточном направлении по восточной стороне территории школы, по сельскохозяйственным угодьям вдоль грунтовой дороги до точки 24001078.

От точки 24001078 линия границы идет в северо-западном направлении по сельскохозяйственным угодьям вдоль грунтовой дороги, по восточной стороне полосы отвода Юго-Восточной железной дороги до точки 2432026401.

От точки 2432026401 линия границы в западном направлении пересекает Юго-Восточную железную дорогу до точки 24320264.

От точки 24320264 линия границы идет в северо-восточном направлении по западной стороне полосы отвода Юго-Восточной железной дороги до точки 24320284.

От точки 24320284 линия границы идет в северо-западном направлении по западной стороне полосы отвода Юго-Восточной железной дороги до точ-

ки стыка 52210 границ Сагуновского, Березовского сельских поселений и Каменского муниципального района.

Протяженность границы Сагуновского сельского поселения по смежеству с Березовским сельским поселением составляет 14569,5 м.

Общая протяженность границ Сагуновского сельского поселения составляет 54112,1 м.

ТЕКСТОВОЕ ОПИСАНИЕ ГРАНИЦ СЕМЕЙСКОГО СЕЛЬСКОГО ПОСЕЛЕНИЯ ПОДГОРЕНСКОГО МУНИЦИПАЛЬНОГО РАЙОНА ВОРОНЕЖСКОЙ ОБЛАСТИ

I. Линия прохождения границы Семейского сельского поселения по смежеству с Витебским сельским поселением

От точки стыка 5317501015 границ Семейского, Витебского и Сергеевского сельских поселений линия границы идет в юго-восточном направлении по лесной полосе до точки 5317501016.

От точки 5317501016 линия границы идет в северо-восточном направлении по сельскохозяйственным угодьям, затем по северной границе земель лесного фонда (урочище Куренное), далее по северной границе земель лесного фонда (урочище Сайков отруб), затем по сельскохозяйственным угодьям до точки 2432103402.

От точки 2432103402 линия границы идет в юго-восточном направлении по сельскохозяйственным угодьям, затем по грунтовой дороге, далее по лесной полосе, затем по западной стороне полосы отвода автомобильной дороги «Белгород – Павловск» - с. Семейка, пересекает автомобильную дорогу «Белгород – Павловск» - с. Семейка, далее по лесной полосе, затем по лесному массиву до точки 24321051004.

От точки 24321051004 линия границы идет в северо-западном направлении по западной границе земель лесного фонда (урочище Волчий Яр) до точки 24321051008.

От точки 24321051008 линия границы идет в северо-восточном направлении по северной стороне земель лесного фонда (урочище Волчий Яр) до точки 24321051025.

От точки 24321051025 линия границы идет в юго-восточном направлении по северной стороне земель лесного фонда (урочище Волчий Яр) до точки 24321049.

От точки 24321049 линия границы идет в северо-восточном направлении по сельскохозяйственным угодьям, затем по древесно-кустарниковой растительности, далее по южной стороне земель лесного фонда (урочище Дубинка) до точки 24321258.

От точки 24321258 линия границы идет в северо-западном направлении по восточной стороне земель лесного фонда (урочище Дубинка), пересекает

грунтовую дорогу, затем по западной стороне лесной полосы до точки 24321259.

От точки 24321259 линия границы в северо-восточном направлении пересекает лесную полосу, далее идет по древесно-кустарниковой растительности, пересекает грунтовую дорогу, затем по древесно-кустарниковой растительности до точки 24321260.

От точки 24321260 линия границы идет в юго-восточном направлении по древесно-кустарниковой растительности до точки 24321261.

От точки 24321261 линия границы идет в северо-восточном направлении по лесному массиву, затем по сельскохозяйственным угодьям, пересекает грунтовую дорогу, далее по южной стороне земель лесного фонда (урочище Колодежное) до точки 24321267.

От точки 24321267 линия границы идет в юго-восточном направлении по южной стороне земель лесного фонда (урочище Колодежное) до точки 24321269.

От точки 24321269 линия границы идет в северо-восточном направлении по южной стороне земель лесного фонда (урочище Колодежное) до точки 24321270.

От точки 24321270 линия границы идет в северо-западном направлении по южной и восточной сторонам земель лесного фонда (урочище Колодежное) до точки 24321275008.

От точки 24321275008 линия границы идет в северо-восточном направлении по восточной стороне земель лесного фонда (урочище Колодежное) до точки 24321275010.

От точки 24321275010 линия границы идет в юго-восточном направлении по восточной стороне земель лесного фонда (урочище Колодежное) до точки 24321284.

От точки 24321284 линия границы идет в северо-восточном направлении по восточной стороне земель лесного фонда (урочище Колодежное) до точки 24321285.

От точки 24321285 линия границы идет в северо-западном направлении по восточной стороне земель лесного фонда (урочище Колодежное) до точки 2432128705.

От точки 2432128705 линия границы идет в северо-восточном направлении по сельскохозяйственным угодьям, затем по восточной стороне земель лесного фонда (урочище Колодежное) до точки 2432128707.

От точки 2432128707 линия границы идет в юго-восточном направлении по восточной стороне земель лесного фонда (урочище Колодежное), затем по лесному массиву, далее по балке Колодежный Яр до точки 24321304.

От точки 24321304 линия границы идет в северо-восточном направлении по балке Колодежный Яр до точки 24321309.

От точки 24321309 линия границы идет в юго-восточном направлении по балке Кувшин Яр, затем по западной и южной сторонам лесного массива,

далее по северной границе земель лесного фонда (участок Госполоса) до точки 2432107008.

От точки 2432107008 линия границы идет в юго-западном направлении по восточной границе земель лесного фонда (участок Госполоса), затем по склону правого берега реки Дон, далее по реке Дон до точки стыка 55000023 границ Семейского, Витебского сельских поселений и Павловского муниципального района.

Протяженность границы Семейского сельского поселения по смежеству с Витебским сельским поселением составляет 23266 м.

II. Линия прохождения границы Семейского сельского поселения по смежеству с Павловским муниципальным районом

От точки стыка 55000023 границ Семейского, Витебского сельских поселений и Павловского муниципального района линия границы идет в юго-западном направлении по середине реки Дон до точки 55000015.

От точки 55000015 линия границы идет в юго-восточном направлении по середине реки Дон до точки 55000009.

От точки 55000009 линия границы идет в северо-западном направлении по реке Дон, затем по границе земель лесного фонда (урочище Николаев Луг и урочище Духовской Луг) до точки 55000003.

От точки 55000003 линия границы идет в юго-западном направлении по границе земель лесного фонда (урочище Николаев Луг и урочище Духовской Луг) до точки стыка 55000 границ Семейского сельского поселения, Павловского и Россошанского муниципальных районов.

Протяженность границы Семейского сельского поселения по смежеству с Павловским муниципальным районом составляет 6288,2 м.

III. Линия прохождения границы Семейского сельского поселения по смежеству с Россошанским муниципальным районом

От точки стыка 55000 границ Семейского сельского поселения, Россошанского и Павловского муниципальных районов линия границы идет в северо-западном направлении по озеру, затем по древесно-кустарниковой растительности, далее по северной стороне земель лесного фонда (урочище Коловерть) до точки 53244.

От точки 53244 линия границы идет в юго-западном направлении по северной стороне земель лесного фонда (урочище Коловерть) до точки 53241.

От точки 53241 линия границы идет в северо-западном направлении по северной стороне земель лесного фонда (урочище Коловерть) до точки 53240.

От точки 53240 линия границы идет в юго-восточном направлении по западной стороне земель лесного фонда (урочище Коловерть), затем по сельскохозяйственным угодьям до точки 53238.

От точки 53238 линия границы идет в юго-западном направлении по восточной стороне лесной полосы до точки 53236.

От точки 53236 линия границы идет в северо-западном направлении по древесно-кустарниковой растительности до точки 53234.

От точки 53234 линия границы идет в юго-западном направлении по южной стороне лесной полосы, затем по восточной стороне лесной полосы, далее снова по южной стороне лесной полосы, пересекает балку, затем по сельскохозяйственным угодьям, пересекает балку Семейский Яр, далее по южной стороне лесной полосы, затем по северной стороне земель лесного фонда (урочище Медвежье), далее по сельскохозяйственным угодьям, затем по южной стороне лесной полосы, далее по балке до точки 53223.

От точки 53223 линия границы идет в северо-восточном направлении по балке, затем по западной стороне лесной полосы, пересекает балку Бабаков Яр, далее по западной стороне лесной полосы, снова пересекает балку Бабаков Яр, затем по древесно-кустарниковой растительности до точки 53218.

От точки 53218 линия границы идет в северо-западном направлении по лесной полосе до точки 53213.

От точки 53213 линия границы идет в юго-западном направлении по южной стороне лесной полосы, затем по балке до точки 53207.

От точки 53207 линия границы идет в северо-западном направлении по балке до точки 53206.

От точки 53206 линия границы идет в северо-восточном направлении по балке, затем по лесной полосе до точки 53204.

От точки 53204 линия границы идет в северо-западном направлении по лесной полосе, затем по сельскохозяйственным угодьям до точки 53202.

От точки 53202 линия границы идет в западном направлении по сельскохозяйственным угодьям, затем по древесно-кустарниковой растительности, далее по сельскохозяйственным угодьям, затем по древесно-кустарниковой растительности до точки стыка 53200 границ Семейского сельского поселения Подгоренского муниципального района и Алейниковского, Поповского сельских поселений Россошанского муниципального района.

От точки стыка 53200 линия границы идет в северо-западном направлении по восточной стороне земель лесного фонда (урочище Высокое) до точки 53194.

От точки 53194 линия границы идет в северо-восточном направлении по восточной стороне земель лесного фонда (урочище Высокое) до точки 53191.

От точки 53191 линия границы идет в северо-западном направлении по восточной стороне земель лесного фонда (урочище Высокое) до точки 53190.

От точки 53190 линия границы идет в юго-западном направлении по северной стороне земель лесного фонда (урочище Высокое) до точки 53187.

От точки 53187 линия границы идет в северо-западном направлении по северной стороне земель лесного фонда (урочище Высокое) до точки 53185.

От точки 53185 линия границы идет в северо-восточном направлении по восточной стороне лесной полосы, затем по южной стороне земель лесного фонда (урочище Парное) до точки 53181.

От точки 53181 линия границы идет в северо-западном направлении по восточной стороне земель лесного фонда (урочище Парное), затем по сельскохозяйственным угодьям до точки 53180.

От точки 53180 линия границы идет в северо-восточном направлении по сельскохозяйственным угодьям, затем по восточной стороне земель лесного фонда (урочище Парное) до точки 53178.

От точки 53178 линия границы идет в северо-западном направлении по восточной стороне земель лесного фонда (урочище Парное) до точки 53177.

От точки 53177 линия границы идет в юго-западном направлении по северной стороне земель лесного фонда (урочище Парное), затем по сельскохозяйственным угодьям до точки стыка 5317501 границ Семейского, Сергеевского сельских поселений и Россошанского муниципального района.

Протяженность границы Семейского сельского поселения по смежеству с Россошанским муниципальным районом составляет 24194,3 м.

IV. Линия прохождения границы Семейского сельского поселения по смежеству с Сергеевским сельским поселением

От точки стыка 5317501 границ Семейского, Сергеевского сельских поселений и Россошанского муниципального района линия границы идет в северо-восточном направлении по восточной стороне лесной полосы, затем по лесной полосе, далее по восточной стороне лесной полосы, затем по лесной полосе до точки стыка 5317501015 границ Семейского, Сергеевского и Витебского сельских поселений.

Протяженность границы Семейского сельского поселения по смежеству с Сергеевским сельским поселением составляет 3179,4 м.

Общая протяженность границ Семейского сельского поселения составляет 56927,9 м.

ТЕКСТОВОЕ ОПИСАНИЕ ГРАНИЦ СЕРГЕЕВСКОГО СЕЛЬСКОГО ПОСЕЛЕНИЯ ПОДГОРЕНСКОГО МУНИЦИПАЛЬНОГО РАЙОНА ВОРОНЕЖСКОЙ ОБЛАСТИ

I. Линия прохождения границы Сергеевского сельского поселения по смежеству с Лыковским сельским поселением

От точки стыка 24320826046 границ Сергеевского, Лыковского сельских поселений и Подгоренского городского поселения линия границы идет в северо-восточном направлении по восточной стороне лесной полосы вдоль северной стороны балки Криничный Яр, по лесной полосе, по балке Криничный Яр, далее по восточной стороне лесной полосы, по лесной полосе, пересекает автомобильную дорогу Должик – Андреевка, по восточной стороне полосы отвода автомобильной дороги Должик – Андреевка, затем по северной стороне земель лесного фонда (урочище Должик), по лесному массиву, по сельскохозяйственным угодьям, по восточной стороне лесной полосы, по

балке Красный Яр, по лесной полосе, по сельскохозяйственным угодьям до точки 24320775008.

От точки 24320775008 линия границы идет в юго-восточном направлении по сельскохозяйственным угодьям, далее по лесному массиву до точки 24320775009.

От точки 24320775009 линия границы идет в северо-восточном направлении по лесному массиву до точки 24320775010.

От точки 24320775010 линия границы идет в юго-восточном направлении по лесному массиву до точки 24320775011.

От точки 24320775011 линия границы идет в северо-восточном направлении по лесному массиву до точки стыка 24002765009 границ Сергеевского, Лыковского и Белогорьевского сельских поселений.

Протяженность границы Сергеевского сельского поселения по смежеству с Лыковским сельским поселением составляет 7008 м.

II. Линия прохождения границы Сергеевского сельского поселения по смежеству с Белогорьевским сельским поселением

От точки стыка 24002765009 границ Сергеевского, Лыковского и Белогорьевского сельских поселений линия границы идет в юго-восточном направлении по западной стороне лесной полосы, по лесной полосе, по сельскохозяйственным угодьям, по западной стороне лесной полосы, по лесной полосе, по западной стороне лесной полосы, по балке до точки 24002765019.

От точки 24002765019 линия границы идет в юго-западном направлении по балке, по западной стороне лесной полосы, по краю лесной полосы, по западной стороне лесной полосы, по лесной полосе до точки 24002765038.

От точки 24002765038 линия границы идет в юго-восточном направлении по лесной полосе, по балке Яр Скосогор до точки 24002765043.

От точки 24002765043 линия границы идет в северо-восточном направлении по балке Яр Скосогор до точки 24002765044.

От точки 24002765044 линия границы идет в юго-восточном направлении по балке Яр Скосогор, по западной стороне лесной полосы, по лесной полосе, по южной стороне лесной полосы, по полевой дороге, пересекает лесную полосу, по сельскохозяйственным угодьям, пересекает автомобильную дорогу Белгород - Павловск (через Корочу, Алексеевку, Россошь), пересекает лесную полосу, по восточной стороне лесной полосы, по балке, пересекает лесную полосу, по сельскохозяйственным угодьям до точки стыка 24005192033 границ Сергеевского, Белогорьевского и Витебского сельских поселений.

Протяженность границы Сергеевского сельского поселения по смежеству с Белогорьевским сельским поселением составляет 10320,9 м.

III. Линия прохождения границы Сергеевского сельского поселения по смежеству с Витебским сельским поселением

От точки стыка 24005192033 границ Сергеевского, Белогорьевского и Витебского сельских поселений линия границы идет в общем южном направлении по сельскохозяйственным угодьям, пересекает лесную полосу, снова по сельскохозяйственным угодьям, пересекает лесную полосу, вновь по сельскохозяйственным угодьям, по балке Дашин Яр, по восточной стороне лесной полосы, далее по сельскохозяйственным угодьям вдоль восточной стороны лесной полосы до точки 24320996005.

От точки 24320996005 линия границы идет в юго-западном направлении по сельскохозяйственным угодьям, по лесной полосе, по сельскохозяйственным угодьям вдоль восточной стороны лесной полосы, по восточной стороне лесной полосы, по сельскохозяйственным угодьям, по древесно-кустарниковой растительности, по сельскохозяйственным угодьям, по восточной стороне лесной полосы, по сельскохозяйственным угодьям вдоль восточной стороны лесной полосы, по восточной стороне лесной полосы, пересекает автомобильную дорогу «Белгород – Павловск» - с. Семейка, по восточной стороне лесной полосы, пересекает овраг Рекитенов, по балке Каменный Яр, по оврагу Скаженный до точки 5317501015015.

От точки 5317501015015 линия границы идет в северо-западном направлении по оврагу Скаженный, затем пересекает лесную полосу до точки 5317501015011.

От точки 5317501015011 линия границы идет в юго-западном направлении по западной стороне лесной полосы, далее по лесной полосе до точки 5317501015007.

От точки 5317501015007 линия границы идет в юго-восточном направлении по лесной полосе, по западной стороне лесной полосы, по лесной полосе, по восточной стороне лесной полосы до точки стыка 5317501015 границ Сергеевского, Витебского и Семейского сельских поселений.

Протяженность границы Сергеевского сельского поселения по смежеству с Витебским сельским поселением составляет 9613,1 м.

IV. Линия прохождения границы Сергеевского сельского поселения по смежеству с Семейским сельским поселением

От точки стыка 5317501015 границ Сергеевского, Витебского и Семейского сельских поселений линия границы идет в юго-западном направлении по лесной полосе, далее по восточной стороне лесной полосы, снова по лесной полосе, затем по восточной стороне лесной полосы до точки стыка 5317501 границ Сергеевского, Семейского сельских поселений и Россошанского муниципального района.

Протяженность границы Сергеевского сельского поселения по смежеству с Семейским сельским поселением составляет 3179,4 м.

V. Линия прохождения границы Сергеевского сельского поселения по смежеству с Россошанским муниципальным районом

От точки стыка 5317501 границ Сергеевского, Семейского сельских поселений и Россошанского муниципального района линия границы идет в юго-западном направлении по южной стороне лесной полосы до точки 53174.

От точки 53174 линия границы идет в северо-западном направлении по западной стороне лесной полосы, затем по сельскохозяйственным угодьям, далее по балке Семенцов до точки 53171.

От точки 53171 линия границы идет в юго-западном направлении по балке Семенцов, затем по южной стороне лесной полосы, далее по лесной полосе до точки 53166.

От точки 53166 линия границы идет в северо-западном направлении по лесной полосе до точки 53165.

От точки 53165 линия границы идет в юго-западном направлении по лесной полосе, затем по сельскохозяйственным угодьям до точки стыка 53162 границ Сергеевского, Первомайского сельских поселений и Россошанского муниципального района.

Протяженность границы Сергеевского сельского поселения по смежеству с Россошанским муниципальным районом составляет 6720,2 м.

VI. Линия прохождения границы Сергеевского сельского поселения по смежеству с Первомайским сельским поселением

От точки стыка 53162 границ Сергеевского, Первомайского сельских поселений и Россошанского муниципального района линия границы идет в северо-западном направлении по балке Терновый Яр, затем по сельскохозяйственным угодьям, далее по балке Терновый Яр, затем по западной стороне лесной полосы, далее по сельскохозяйственным угодьям вдоль западной стороны лесной полосы до точки 53162008.

От точки 53162008 линия границы идет в юго-западном направлении по сельскохозяйственным угодьям вдоль южной стороны лесной полосы, затем по сельскохозяйственным угодьям до точки 53162011.

От точки 53162011 линия границы идет в северо-западном направлении по сельскохозяйственным угодьям, затем по сельскохозяйственным угодьям вдоль южной стороны лесной полосы до точки 53162014.

От точки 53162014 линия границы идет в северо-восточном направлении по сельскохозяйственным угодьям, пересекает лесную полосу, затем по сельскохозяйственным угодьям, далее по балке Глубокая 1-ая до точки 24321225.

От точки 24321225 линия границы идет в северо-западном направлении по балке Глубокая 1-ая, затем по западной стороне лесной полосы до точки 24321223.

От точки 24321223 линия границы идет в юго-западном направлении по восточной стороне лесной полосы, затем по лесной полосе, пересекает лесную полосу, далее по сельскохозяйственным угодьям до точки 24321038010.

От точки 24321038010 линия границы идет в северо-западном направлении по сельскохозяйственным угодьям вдоль западной стороны лесной полосы, затем по сельскохозяйственным угодьям до точки 24321038007.

От точки 24321038007 линия границы идет в северо-восточном направлении по сельскохозяйственным угодьям до точки 24321038003.

От точки 24321038003 линия границы идет в северо-западном направлении по сельскохозяйственным угодьям, затем по балке Терновый Яр до точки стыка 24321029 границ Сергеевского, Первомайского сельских поселений и Подгоренского городского поселения.

Протяженность границы Сергеевского сельского поселения по смежеству с Первомайским сельским поселением составляет 6571,1 м.

VII. Линия прохождения границы Сергеевского сельского поселения по смежеству с Подгоренским городским поселением

От точки стыка 24321029 границ Сергеевского, Первомайского сельских поселений и Подгоренского городского поселения линия границы идет в северо-восточном направлении по пойме притока реки Россошь, пересекает мелиоративный канал, пересекает грунтовую дорогу от хутора Голубин до хутора Побединщина, затем по пойме притока реки Россошь до точки 2432112504.

От точки 2432112504 линия границы идет в северо-западном направлении по пойме притока реки Россошь, пересекает приток реки Россошь, затем по пойме притока реки Россошь до точки 24321125.

От точки 24321125 линия границы идет в северо-восточном направлении по пойме притока реки Россошь, затем по древесно-кустарниковой растительности до точки 24321121.

От точки 24321121 линия границы идет в северо-западном направлении по древесно-кустарниковой растительности до точки 2400716701.

От точки 2400716701 линия границы идет в юго-западном направлении по древесно-кустарниковой растительности до точки 24007176.

От точки 24007176 линия границы идет в северо-западном направлении по древесно-кустарниковой растительности, затем по границе между приусадебными земельными участками села Кулешовка и хутора Голубин, далее по балке до точки 24007117.

От точки 24007117 линия границы идет в северо-восточном направлении по балке до точки 24321134.

От точки 24321134 линия границы идет в северо-западном направлении по балке до точки 24321000.

От точки 24321000 линия границы идет в северо-восточном направлении по балке, затем по южной стороне полосы отвода автомобильной дороги Белгород – Павловск (через Корочу, Алексеевку, Россошь) до точки 24320995014.

От точки 24320995014 линия границы в северо-западном направлении пересекает автомобильную дорогу Белгород – Павловск (через Корочу, Алексеевку, Россошь) до точки 24320995012.

От точки 24320995012 линия границы идет в юго-западном направлении по северной стороне полосы отвода автомобильной дороги Белгород – Павловск (через Корочу, Алексеевку, Россошь) до точки 24320995006.

От точки 24320995006 линия границы идет в северо-западном направлении по северной стороне полосы отвода автомобильной дороги Белгород – Павловск (через Корочу, Алексеевку, Россошь), затем по сельскохозяйственным угодьям, далее по балке Криничный Яр до точки 24320995.

От точки 24320995 линия границы идет в общем северо-восточном направлении по балке Криничный Яр, затем по лесной полосе, далее по балке Криничный Яр, затем по сельскохозяйственным угодьям до точки 24320826053.

От точки 24320826053 линия границы идет в северном направлении по краю лесной полосы, затем по сельскохозяйственным угодьям, далее по балке Криничный Яр, пересекает пруд, затем по балке Криничный Яр до точки стыка 24320826046 границ Сергеевского, Лыковского сельских поселений и Подгоренского городского поселения.

Протяженность границы Сергеевского сельского поселения по смежеству с Подгоренским городским поселением составляет 15856,1 м.

Общая протяженность границ Сергеевского сельского поселения составляет 59268,8 м.

ТЕКСТОВОЕ ОПИСАНИЕ ГРАНИЦ СКОРОРЫБСКОГО СЕЛЬСКОГО ПОСЕЛЕНИЯ ПОДГОРЕНСКОГО МУНИЦИПАЛЬНОГО РАЙОНА ВОРОНЕЖСКОЙ ОБЛАСТИ

I. Линия прохождения границы Скорорыбского сельского поселения по смежеству с Гришевским сельским поселением

От точки стыка 53019 границ Скорорыбского, Гришевского сельских поселений и Ольховатского муниципального района линия границы идет в северо-восточном направлении по северной стороне земель лесного фонда (урочище Скорорыб) до точки 24320923.

От точки 24320923 линия границы идет в юго-восточном направлении по северной стороне земель лесного фонда (урочище Скорорыб) до точки 24320955.

От точки 24320955 линия границы идет в общем северо-восточном направлении по северной стороне земель лесного фонда (урочище Скорорыб) до точки 24320927.

От точки 24320927 линия границы идет в юго-восточном направлении по северной и восточной сторонам земель лесного фонда (урочище Скорорыб) до точки 24320946.

От точки 24320946 линия границы идет в юго-западном направлении по восточной стороне земель лесного фонда (урочище Скорорыб), затем по сельскохозяйственным угодьям вдоль восточной стороны земель лесного фонда (урочище Скорорыб), далее по восточной стороне земель лесного фонда (урочище Скорорыб) до точки 24320946009.

От точки 24320946009 линия границы идет в юго-восточном направлении по восточной стороне земель лесного фонда (урочище Скорорыб) до точки 24320946011.

От точки 24320946011 линия границы идет в северо-восточном направлении по южной стороне лесной полосы, затем по сельскохозяйственным угодьям до точки 24320946021.

От точки 24320946021 линия границы идет в юго-восточном направлении по сельскохозяйственным угодьям до точки 24320959.

От точки 24320959 линия границы в северо-восточном направлении пересекает автомобильную дорогу от хутора Гришевка до хутора Песчаный, далее идет по склону правого берега реки Гнилая Россошь, пересекает мелиоративный канал, затем по заболоченной местности, пересекает мелиоративный канал, затем по заболоченной местности, пересекает мелиоративный канал, далее по пойме реки Гнилая Россошь, пересекает реку Гнилая Россошь, затем по пойме реки Гнилая Россошь до точки 24320929.

От точки 24320929 линия границы идет в юго-восточном направлении по сельскохозяйственным угодьям, затем по пойме реки Гнилая Россошь, пересекает мелиоративный канал, далее по пойме реки Гнилая Россошь до точки 24320963.

От точки 24320963 линия границы идет в северо-восточном направлении по пойме реки Гнилая Россошь, затем по мелиоративному каналу до точки 24320944.

От точки 24320944 линия границы идет в юго-восточном направлении по мелиоративному каналу, затем по пойме реки Гнилая Россошь, пересекает мелиоративный канал, далее по пойме реки Гнилая Россошь, пересекает автомобильную дорогу, затем по пойме реки Гнилая Россошь до точки стыка 24320974 границ Скорорыбского, Гришевского сельских поселений и Подгоренского городского поселения.

Протяженность границы Скорорыбского сельского поселения по смежеству с Гришевским сельским поселением составляет 11348,8 м.

II. Линия прохождения границы Скорорыбского сельского поселения по смежеству с Подгоренским городским поселением

От точки стыка 24320974 границ Скорорыбского, Гришевского сельских поселений и Подгоренского городского поселения линия границы идет в об-

шем юго-восточном направлении по пойме реки Гнилая Россошь до точки 24320994.

От точки 24320994 линия границы идет в юго-западном направлении по пойме реки Гнилая Россошь до точки 24320997.

От точки 24320997 линия границы идет в юго-восточном направлении по пойме реки Гнилая Россошь до точки 24321002.

От точки 24321002 линия границы идет в северо-восточном направлении по пойме реки Гнилая Россошь, пересекает реку Гнилая Россошь, затем по пойме реки Гнилая Россошь, далее по сельскохозяйственным угодьям до точки 2432100407.

От точки 2432100407 линия границы идет в юго-восточном направлении по сельскохозяйственным угодьям, пересекает полевою дорогу, затем по сельскохозяйственным угодьям вдоль полевой дороги до точки 2432100403.

От точки 2432100403 линия границы идет в северо-восточном направлении по сельскохозяйственным угодьям вдоль полевой дороги до точки 2432100401.

От точки 2432100401 линия границы идет в юго-восточном направлении по сельскохозяйственным угодьям, пересекает автомобильную дорогу (от автомобильной дороги Подгоренский – Гальский до Подгоренского месторождения мергеля, мела, песка (участок Ольховый Лог)), затем по сельскохозяйственным угодьям до точки 24321150.

От точки 24321150 линия границы идет в юго-западном направлении по сельскохозяйственным угодьям вдоль восточной стороны автомобильной дороги (от автомобильной дороги Подгоренский – Гальский до Подгоренского месторождения мергеля, мела, песка (участок Ольховый Лог)), затем по автомобильной дороге (от автомобильной дороги Подгоренский – Гальский до Подгоренского месторождения мергеля, мела, песка (участок Ольховый Лог)), далее по западной стороне автомобильной дороги (от автомобильной дороги Подгоренский – Гальский до Подгоренского месторождения мергеля, мела, песка (участок Ольховый Лог)) до точки 24321178027.

От точки 24321178027 линия границы идет в юго-восточном направлении по северной стороне полосы отвода автомобильной дороги Подгоренский – Гальский до точки 24321178025.

От точки 24321178025 линия границы идет в северо-восточном направлении по северной стороне полосы отвода автомобильной дороги Подгоренский – Гальский, затем по сельскохозяйственным угодьям, далее по западной стороне лесной полосы до точки 24321178002.

От точки 24321178002 линия границы идет в юго-восточном направлении по склону правого берега реки Сухая Россошь до точки 24321178.

От точки 24321178 линия границы идет в юго-западном направлении по пойме реки Сухая Россошь до точки 24321177.

От точки 24321177 линия границы идет в юго-восточном направлении по пойме реки Сухая Россошь, пересекает автомобильную дорогу Подгоренский – Гальский, затем по пойме реки Сухая Россошь, пересекает реку Сухая

Россошь, далее по пойме реки Сухая Россошь, затем по западной стороне приусадебных земельных участков по улице Цветочная хутора Луговой до точки 24007217.

От точки 24007217 линия границы идет в общем юго-западном направлении по западной стороне приусадебных земельных участков по улице Цветочная хутора Луговой, затем по пойме реки Сухая Россошь вдоль мелиоративных каналов, далее по пойме реки Сухая Россошь, пересекает мелиоративный канал, затем снова по пойме реки Сухая Россошь, далее по западной стороне приусадебных земельных участков по улице Звездная хутора Луговой, затем по пойме реки Сухая Россошь до точки стыка 24007611 границ Скорорыбского, Первомайского сельских поселений и Подгоренского городского поселения.

Протяженность границы Скорорыбского сельского поселения по смежеству с Подгоренским городским поселением составляет 11571,9 м.

III. Линия прохождения границы Скорорыбского сельского поселения по смежеству с Первомайским сельским поселением

От точки стыка 24007611 границ Скорорыбского, Первомайского сельских поселений и Подгоренского городского поселения линия границы идет в общем юго-западном направлении по пойме реки Сухая Россошь, затем по древесно-кустарниковой растительности вдоль реки Россошь до точки 24008058.

От точки 24008058 линия границы идет в юго-восточном направлении по древесно-кустарниковой растительности вдоль реки Россошь до точки 24008110.

От точки 24008110 линия границы в северо-западном направлении пересекает реку Россошь, далее идет по пойме реки Россошь, затем по балке, далее по сельскохозяйственным угодьям, затем по балке до точки 5313005.

От точки 5313005 линия границы идет в юго-западном направлении по балке, затем по лесной полосе, далее по южной стороне лесной полосы до точки 5313001.

От точки 5313001 линия границы идет в юго-восточном направлении по восточной стороне лесной полосы до точки стыка 53130 границ Скорорыбского, Первомайского сельских поселений и Россошанского муниципального района.

Протяженность границы Скорорыбского сельского поселения по смежеству с Первомайским сельским поселением составляет 6978,9 м.

IV. Линия прохождения границы Скорорыбского сельского поселения по смежеству с Россошанским муниципальным районом

От точки стыка 53130 границ Скорорыбского, Первомайского сельских поселений и Россошанского муниципального района линия границы идет в юго-западном направлении по лесной полосе до точки стыка 53126 границ Скорорыбского сельского поселения Подгоренского муниципального района

и Поповского, Новопостояловского сельских поселений Россошанского муниципального района.

От точки стыка 53126 линия границы идет в юго-западном направлении по сельскохозяйственным угодьям вдоль южной стороны лесной полосы, затем по южной стороне лесной полосы, пересекает балку Денисов Яр, далее по южной стороне лесной полосы, пересекает балку Яр Лаптев, затем по южной стороне лесной полосы, далее по балке до точки 53119.

От точки 53119 линия границы идет в северо-западном направлении по балке, затем по древесно-кустарниковой растительности, пересекает овраг, далее по древесно-кустарниковой растительности до точки 53116.

От точки 53116 линия границы идет в северо-восточном направлении по древесно-кустарниковой растительности, затем по восточной стороне лесной полосы, пересекает балку, далее по сельскохозяйственным угодьям, пересекает лесную полосу, затем по сельскохозяйственным угодьям, далее по восточной стороне лесной полосы, затем по сельскохозяйственным угодьям до точки 53111.

От точки 53111 линия границы идет в северо-западном направлении по сельскохозяйственным угодьям, затем по лесной полосе, далее по балке до точки 53108.

От точки 53108 линия границы идет в юго-западном направлении по балке до точки 53105.

От точки 53105 линия границы идет в западном направлении по сельскохозяйственным угодьям, затем по балке, далее по лесному массиву до точки стыка 53000 границ Скорорыбского сельского поселения, Россошанского и Ольховатского муниципальных районов.

Протяженность границы Скорорыбского сельского поселения по смежеству с Россошанским муниципальным районом составляет 12112,4 м.

V. Линия прохождения границы Скорорыбского сельского поселения по смежеству с Ольховатским муниципальным районом

От точки стыка 53000 границ Скорорыбского сельского поселения, Россошанского и Ольховатского муниципальных районов линия границы идет в северном направлении по лесному массиву, по сельскохозяйственным угодьям, по восточной стороне земель лесного фонда (урочище Зеленый Лес), по балке Ковалев Яр, по сельскохозяйственным угодьям, по западной стороне земель лесного фонда (урочище Калиновое), пересекает балку Гудзеватый Яр, по сельскохозяйственным угодьям, пересекает автомобильную дорогу «Воронеж – Луганск» - пгт Подгоренский» - х. Большой Скорорыб, затем по западной стороне земель лесного фонда (урочище Скорорыб) до точки стыка 53019 границ Скорорыбского, Гришевского сельских поселений и Ольховатского муниципального района.

Протяженность границы Скорорыбского сельского поселения по смежеству с Ольховатским муниципальным районом составляет 6966,8 м.

Общая протяженность границ Скорорыбского сельского поселения составляет 48978,8 м.

**ТЕКСТОВОЕ ОПИСАНИЕ
ГРАНИЦ ЮДИНСКОГО СЕЛЬСКОГО ПОСЕЛЕНИЯ
ПОДГОРЕНСКОГО МУНИЦИПАЛЬНОГО РАЙОНА
ВОРОНЕЖСКОЙ ОБЛАСТИ**

I. Линия прохождения границы Юдинского сельского поселения по смежеству с Каменским муниципальным районом

От точки стыка 52212 границ Юдинского, Сагуновского сельских поселений и Каменского муниципального района линия границы в северо-западном направлении пересекает лесную полосу, затем идет по сельскохозяйственным угодьям, снова пересекает лесную полосу, по балке Круглая, далее по сельскохозяйственным угодьям до точки 52216.

От точки 52216 линия границы идет в северо-восточном направлении по лесной полосе до точки 52220.

От точки 52220 линия границы идет в восточном направлении по южной стороне полосы отвода автомобильной дороги «Каменка – Подгоренский» - Новиковский - гр. Каменского р-на, пересекает автомобильную дорогу «Каменка – Подгоренский» - Новиковский - гр. Каменского р-на, затем по северной стороне полосы отвода автомобильной дороги «Каменка – Подгоренский» - Новиковский - гр. Каменского р-на до точки 52221.

От точки 52221 линия границы в северном направлении пересекает лесную полосу, затем идет по восточной стороне лесной полосы, далее по балке Голый Яр до точки 52223.

От точки 52223 линия границы идет в северо-восточном направлении по балке Голый Яр, затем по восточной стороне лесной полосы и далее по балке Голый Яр до точки стыка 52228 границ Юдинского сельского поселения Подгоренского муниципального района и Марковского, Сончинского сельских поселений Каменского муниципального района.

От точки стыка 52228 линия границы идет в юго-восточном направлении по южной стороне лесной полосы до точки 52230.

От точки 52230 линия границы идет в северо-восточном направлении по северной стороне лесной полосы, затем пересекает лесную полосу, пересекает балку Бугаев Яр, по южной стороне древесно-кустарниковой растительности и далее по балке Редкодуб до точки 52234.

От точки 52234 линия границы идет в северо-западном направлении по балке Редкодуб до точки 52235.

От точки 52235 линия границы идет в северо-восточном направлении по балке Редкодуб, затем по сельскохозяйственным угодьям, по южной стороне лесной полосы, по сельскохозяйственным угодьям, пересекает возвышенность, снова по южной стороне лесной полосы, пересекает балку Темная

Убачь, по сельскохозяйственным угодьям, пересекает лесную полосу и далее по северной стороне лесной полосы до точки 52255.

От точки 52255 линия границы идет в юго-восточном направлении по южной стороне земель лесного фонда (урочище Бабешкино), затем по реке Дон до точки стыка 75000 Юдинского сельского поселения, Каменского и Павловского муниципальных районов.

Протяженность границы Юдинского сельского поселения по смежеству с Каменским муниципальным районом составляет 17144,1 м.

II. Линия прохождения границы Юдинского сельского поселения по смежеству с Павловским муниципальным районом

От точки стыка 75000 границ Юдинского сельского поселения, Павловского и Каменского муниципальных районов линия границы идет в юго-восточном направлении по середине реки Дон до точки стыка 24000430 границ Юдинского, Колодежанского сельских поселений и Павловского муниципального района.

Протяженность границы Юдинского сельского поселения по смежеству с Павловским муниципальным районом составляет 10071,4 м.

III. Линия прохождения границы Юдинского сельского поселения по смежеству с Колодежанским сельским поселением

От точки стыка 24000430 границ Юдинского, Колодежанского сельских поселений и Павловского муниципального района линия границы идет в западном направлении по реке Дон, затем по пойме реки Дон, далее по границе земель лесного фонда (урочище Олофирово и урочище Козлы), затем по южной границе земель лесного фонда (урочище Козлы) до точки 2400043004.

От точки 2400043004 линия границы идет в северо-западном направлении по сельскохозяйственным угодьям до точки 2400043005.

От точки 2400043005 линия границы идет в юго-западном направлении по лесному массиву вдоль северной стороны земель лесного фонда (урочище Олофирово), затем по западной стороне земель лесного фонда (урочище Олофирово), далее по западной стороне земель лесного фонда (урочище Олофирово) и южной стороне земель лесного фонда (участок Госполоса), затем по сельскохозяйственным угодьям, далее по южной стороне лесной полосы, затем по сельскохозяйственным угодьям, пересекает лесную полосу, пересекает полевую дорогу, далее по древесно-кустарниковой растительности, пересекает полевую дорогу, затем по сельскохозяйственным угодьям, пересекает лесную полосу, далее по балке до точки стыка 24000864031 границ Юдинского, Колодежанского и Сагуновского сельских поселений.

Протяженность границы Юдинского сельского поселения по смежеству с Колодежанским сельским поселением составляет 5375,2 м.

IV. Линия прохождения границы Юдинского сельского поселения по смежеству с Сагуновским сельским поселением

От точки стыка 24000864031 границ Юдинского, Сагуновского и Колодежанского сельских поселений линия границы идет в северо-западном направлении по балке, затем по балке Оленкова до точки 24000864039.

От точки 24000864039 линия границы идет в юго-западном направлении по балке Оленкова вдоль северной стороны лесного массива, затем по балке Оленкова, далее по краю лесной полосы, пересекает автомобильную дорогу Сагуны – Костомарово, затем по южной стороне лесной полосы, далее по сельскохозяйственным угодьям вдоль южной стороны лесной полосы, пересекает балку Куцикова, затем по южной стороне лесной полосы, далее по сельскохозяйственным угодьям, пересекает балку Штанева, затем по южной стороне лесной полосы до точки стыка 52212 границ Юдинского, Сагуновского сельских поселений и Каменского муниципального района.

Протяженность границы Юдинского сельского поселения по смежеству с Сагуновским сельским поселением составляет 10140,4 м.

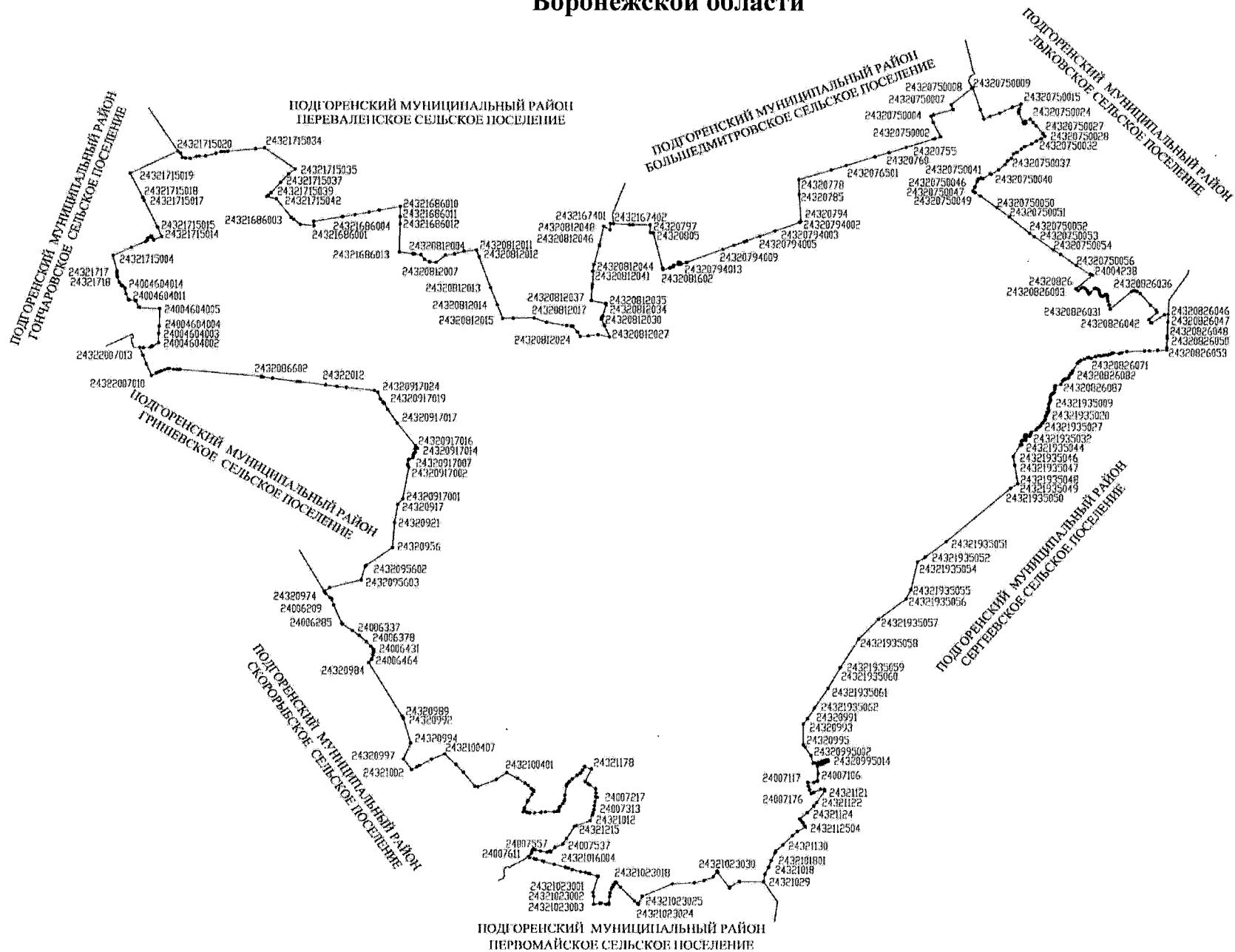
Общая протяженность границ Юдинского сельского поселения составляет 42731,1 м.»;

5) приложение 2.4 изложить в следующей редакции:

*«Приложение 2.4
к Закону
Воронежской области
«Об установлении границ, наделении
соответствующим статусом, определении
административных центров муниципальных
образований Лискинского и Подгоренского
районов, образовании в их составе новых
муниципальных образований»
от 02.12.2004 № 85-ОЗ*

**ГРАФИЧЕСКОЕ ОПИСАНИЕ ГРАНИЦ МУНИЦИПАЛЬНЫХ
ОБРАЗОВАНИЙ ПОДГОРЕНСКОГО МУНИЦИПАЛЬНОГО РАЙОНА
ВОРОНЕЖСКОЙ ОБЛАСТИ**

Карта-схема границ Подгоренского городского поселения Подгоренского муниципального района Воронежской области



Перечень координат характерных точек границ Подгоренского городского поселения Подгоренского муниципального района Воронежской области

№ п/п	Номер характерной точки границ	Координаты	
		X	Y
1	24321715020	383985.87	1323908.21
2	24321715021	383947.64	1323948.39
3	24321715022	383866.22	1323986.93
4	24321715023	383851.02	1324046.64
5	24321715024	383846.14	1324126.41
6	24321715025	383883.60	1324232.25
7	24321715026	383890.65	1324288.70
8	24321715027	383893.11	1324400.55
9	24321715028	383944.19	1324585.35
10	24321715029	383973.57	1324683.86
11	24321715030	383975.80	1324701.77
12	24321715031	383976.01	1324751.41
13	24321715032	383981.67	1324804.66
14	24321715033	384032.02	1325295.06
15	24321715034	384047.27	1325453.61
16	24321715035	383644.05	1326002.48
17	24321715036	383552.43	1325884.31
18	24321715037	383392.91	1325743.23
19	24321715038	383191.23	1325573.57
20	24321715039	383143.90	1325524.56
21	24321715040	383124.88	1325501.73
22	24321715041	383118.55	1325494.13
23	24321715042	383074.60	1325668.23
24	24321715043	382719.65	1325931.90
25	24321685	382681.07	1325976.36
26	24321686	382586.44	1326093.68
27	24321686001	382562.35	1326336.07
28	24321686002	382642.09	1326335.31
29	24321686003	382645.04	1326337.42
30	24321686004	382733.10	1326834.99
31	24321686005	382734.31	1326847.93
32	24321686006	382772.46	1327063.27
33	24321686007	382823.26	1327311.30
34	24321686008	382859.20	1327488.74
35	24321686009	382860.19	1327491.23
36	24321686010	382931.15	1327868.07
37	24321686011	382734.61	1327864.35

38	24321686012	382598.10	1327862.11
39	24321686013	382062.23	1327849.24
40	24321686014	382025.70	1328093.79
41	24321686015	382033.65	1328091.99
42	24320812	382032.47	1328101.91
43	24320812001	382030.34	1328111.04
44	24320812002	382025.49	1328112.13
45	24320812003	382023.92	1328120.49
46	24320812004	382011.89	1328233.91
47	24320812005	381920.81	1328297.50
48	24320812006	381877.85	1328385.14
49	24320812007	381864.10	1328502.00
50	24320812008	382001.58	1328673.84
51	24320812009	382027.35	1328835.38
52	24320812010	382082.35	1329002.08
53	24320812011	382104.69	1329223.76
54	24320812012	381976.87	1329270.85
55	24320812013	381384.98	1329482.26
56	24320812014	381058.77	1329605.68
57	24320812015	380800.60	1329699.32
58	24320812016	380805.60	1329890.43
59	24320812017	380810.76	1330266.70
60	24320812018	380726.25	1330488.12
61	24320812019	380663.71	1330858.28
62	24320812020	380650.18	1330929.27
63	24320812021	380654.72	1330942.70
64	24320812022	380649.47	1330956.88
65	24320812023	380540.84	1331043.88
66	24320812024	380457.91	1331094.47
67	24320812025	380467.33	1331241.89
68	24320812026	380487.28	1331413.53
69	24320812027	380448.92	1331619.70
70	24320812028	380654.19	1331528.05
71	24320812029	380670.99	1331520.18
72	24320812030	380782.79	1331469.26
73	24320812031	380796.44	1331470.31
74	24320812032	380814.81	1331478.19
75	24320812033	380849.26	1331497.71
76	24320812034	381055.53	1331556.75
77	24320812035	381083.95	1331542.16
78	24320812036	381138.45	1331300.17
79	24320812037	381142.40	1331288.29
80	24320812038	381380.33	1331302.69

81	24320812039	381433.30	1331304.41
82	24320812040	381445.39	1331311.32
83	24320812041	381695.34	1331322.55
84	24320812042	381695.37	1331321.37
85	24320812043	381698.75	1331307.85
86	24320812044	381825.52	1331336.58
87	24320812045	381827.45	1331339.95
88	24320812046	382188.41	1331428.31
89	24320812047	382200.41	1331432.40
90	24320812048	382557.52	1331507.38
91	24321674	382491.63	1331618.48
92	2432167401	382608.91	1331628.47
93	2432167402	382608.90	1331682.11
94	24320796	382591.43	1331973.29
95	24321673	382590.71	1332027.74
96	24320797	382589.64	1332329.24
97	24320804	382443.60	1332337.70
98	24320805	382433.40	1332389.24
99	24320817	381752.30	1332553.65
100	2432081603	381759.30	1332557.61
101	2432081602	381733.22	1332562.80
102	2432081601	381760.75	1332678.63
103	24320816	381773.43	1332708.86
104	24320794019	381788.35	1332749.66
105	24320794018	381810.61	1332756.20
106	24320794017	381833.81	1332830.38
107	24320794016	381872.43	1332842.05
108	24320794015	381867.49	1332868.41
109	24320794014	381839.05	1332861.00
110	24320794013	381828.29	1332858.88
111	24320794012	381837.26	1332883.41
112	24320794011	381834.00	1332882.27
113	24320794010	381871.60	1332980.11
114	24320794009	382121.56	1333617.37
115	24320794008	382198.76	1333816.00
116	24320794007	382265.66	1333997.12
117	24320794006	382285.03	1334043.09
118	24320794005	382373.27	1334272.35
119	24320794004	382473.89	1334536.48
120	24320794003	382475.85	1334550.38
121	24320794002	382640.20	1334984.64
122	24320794001	382643.18	1334995.02
123	24320794	382659.96	1335008.89

124	24320785	383181.95	1334977.69
125	24320778	383460.72	1334968.65
126	24320771	383646.58	1335550.36
127	2432076501	383733.43	1335821.21
128	24320765	383897.37	1336332.48
129	24320760	383979.40	1336582.59
130	24320755	384079.01	1336892.45
131	24320750	384235.76	1337383.94
132	24320750001	384243.38	1337408.01
133	24320750002	384279.38	1337506.43
134	24320750003	384558.83	1337373.88
135	24320750004	384671.59	1337334.32
136	24320750005	384700.27	1337379.81
137	24320750006	384801.14	1337725.00
138	24320750007	384892.16	1337694.34
139	24320750008	385197.35	1338049.15
140	24320750009	385211.50	1338075.77
141	24320750010	384795.28	1338211.84
142	24320750011	384619.94	1338273.74
143	24320750012	384668.43	1338386.10
144	24320750013	384732.99	1338553.25
145	24320750014	384846.89	1338781.76
146	24320750015	384906.24	1338937.23
147	24320750016	384805.12	1338902.75
148	24320750017	384766.52	1338891.86
149	24320750018	384733.12	1338891.94
150	24320750019	384555.49	1338969.51
151	24320750020	384530.37	1338989.61
152	24320750021	384551.88	1339017.66
153	24320750022	384573.74	1338999.73
154	24320750023	384575.95	1339001.35
155	24320750024	384620.28	1339093.60
156	24320750025	384558.33	1339144.28
157	24320750026	384493.56	1339199.20
158	24320750027	384348.54	1339321.69
159	24320750028	384295.03	1339351.26
160	24320750029	384247.16	1339285.08
161	24320750030	384200.69	1339202.01
162	24320750031	384145.78	1339121.75
163	24320750032	384093.69	1338996.44
164	24320750033	384047.22	1338940.12
165	24320750034	383982.45	1338857.05
166	24320750035	383957.10	1338803.54

167	24320750036	383866.99	1338764.12
168	24320750037	383820.53	1338696.54
169	24320750038	383750.12	1338652.88
170	24320750039	383651.56	1338534.61
171	24320750040	383560.04	1338405.07
172	24320750041	383571.96	1338387.84
173	24320750042	383483.01	1338263.18
174	24320750043	383491.82	1338226.73
175	24320750044	383474.40	1338181.20
176	24320750045	383429.58	1338163.90
177	24320750046	383325.13	1338118.55
178	24320750047	383243.52	1338086.53
179	24320750048	383216.68	1338120.60
180	24320750049	383146.28	1338219.56
181	24320750050	382928.65	1338506.21
182	24320750051	382750.06	1338731.62
183	24320750052	382434.48	1339092.28
184	24320750053	382372.05	1339172.05
185	24320750054	382118.90	1339511.90
186	24320750055	382035.74	1339637.54
187	24320750056	381825.93	1339913.23
188	24320750057	381661.21	1340157.72
189	24320750058	381649.01	1340189.68
190	24004238	381641.22	1340202.20
191	24320826	381380.05	1339913.80
192	24320826001	381373.02	1339921.24
193	24320826002	381373.16	1339922.02
194	24320826003	381344.25	1339952.19
195	24320826004	381391.54	1340000.78
196	24320826005	381401.26	1340022.45
197	24320826006	381397.91	1340055.72
198	24320826007	381380.50	1340075.06
199	24320826008	381347.87	1340112.85
200	24320826009	381322.60	1340118.12
201	24320826010	381282.77	1340137.31
202	24320826011	381300.20	1340160.99
203	24320826012	381385.56	1340242.09
204	24320826013	381391.67	1340258.53
205	24320826014	381384.95	1340275.32
206	24320826015	381363.11	1340303.05
207	24320826016	381348.47	1340319.93
208	24320826017	381329.04	1340325.14
209	24320826018	381293.35	1340329.98

210	24320826019	381257.02	1340344.34
211	24320826020	381238.81	1340361.33
212	24320826021	381236.32	1340386.42
213	24320826022	381247.34	1340407.18
214	24320826023	381262.41	1340418.98
215	24320826024	381273.07	1340438.39
216	24320826025	381271.36	1340453.39
217	24320826026	381258.92	1340466.04
218	24320826027	381241.63	1340470.80
219	24320826028	381198.60	1340470.32
220	24320826029	381150.30	1340480.23
221	24320826030	381070.70	1340502.10
222	24320826031	380995.71	1340518.54
223	24320826032	381327.42	1340896.28
224	24320826033	381341.44	1340922.28
225	24320826034	381344.32	1340950.11
226	24320826035	381340.69	1340960.88
227	24320826036	381342.33	1340963.02
228	24320826037	381330.28	1340996.62
229	24320826038	381287.38	1341055.03
230	24320826039	381070.14	1341240.33
231	24320826040	380978.86	1341338.91
232	24320826041	380935.96	1341359.90
233	24320826042	380796.31	1341215.69
234	24320826043	380739.72	1341242.16
235	24320826044	380734.24	1341264.98
236	24320826045	380884.85	1341489.52
237	24320826046	380898.54	1341557.98
238	24320826047	380746.01	1341551.73
239	24320826048	380487.31	1341541.50
240	24320826049	380487.30	1341541.50
241	24320826050	380435.85	1341540.48
242	24320826051	380253.22	1341534.22
243	24320826052	380234.72	1341534.35
244	24320826053	380214.78	1341532.32
245	24320826054	380208.05	1341371.49
246	24320826055	380205.97	1341369.87
247	24320826056	380199.86	1341222.32
248	24320826057	380198.28	1341135.51
249	24320826058	380185.37	1340816.65
250	24320826059	380165.43	1340729.14
251	24320826060	380149.22	1340684.88
252	24320826061	380159.01	1340578.11

253	24320826062	380152.26	1340551.08
254	24320826063	380129.96	1340506.15
255	24320826064	380116.78	1340484.19
256	24320826065	380118.47	1340438.91
257	24320826066	380113.40	1340409.52
258	24320826067	380101.58	1340380.12
259	24320826068	380105.97	1340346.34
260	24320826069	380109.35	1340312.55
261	24320826070	380090.09	1340258.83
262	24320826071	380053.60	1340184.50
263	24320826072	380071.17	1340138.21
264	24320826073	380068.47	1340121.99
265	24320826074	380038.61	1340066.65
266	24320826075	380014.99	1340007.46
267	24320826076	379992.63	1339968.09
268	24320826077	379958.84	1339939.38
269	24320826078	379812.27	1339860.38
270	24320826079	379780.26	1339849.96
271	24320826080	379768.83	1339831.16
272	24320826081	379740.63	1339813.13
273	24320826082	379690.07	1339788.29
274	24320826083	379674.40	1339770.72
275	24320826084	379661.22	1339733.47
276	24320826085	379648.05	1339709.22
277	24320826086	379618.63	1339680.38
278	24320826087	379560.18	1339649.24
279	24320826088	379534.21	1339561.57
280	24320826089	379523.51	1339546.29
281	24320826090	379508.99	1339543.42
282	24321935	379465.25	1339547.25
283	24321935001	379404.90	1339535.98
284	24321935002	379387.13	1339519.17
285	24321935003	379374.72	1339497.39
286	24321935004	379358.10	1339482.49
287	24321935005	379309.39	1339461.10
288	24321935006	379266.99	1339470.46
289	24321935007	379245.03	1339470.84
290	24321935008	379221.72	1339456.71
291	24321935009	379182.95	1339441.81
292	24321935010	379126.03	1339434.55
293	24321935011	379096.62	1339430.16
294	24321935012	379052.68	1339442.96
295	24321935013	379029.95	1339431.88

296	24321935014	379017.54	1339417.74
297	24321935015	379013.72	1339404.95
298	24321935016	379007.99	1339403.23
299	24321935017	378988.12	1339407.05
300	24321935018	378974.90	1339401.79
301	24321935019	378959.15	1339386.29
302	24321935020	378946.45	1339380.19
303	24321935021	378894.88	1339378.16
304	24321935022	378874.81	1339370.54
305	24321935023	378833.66	1339341.07
306	24321935024	378814.86	1339324.05
307	24321935025	378770.91	1339299.66
308	24321935026	378747.03	1339273.75
309	24321935027	378727.98	1339247.84
310	24321935028	378693.43	1339217.87
311	24321935029	378642.11	1339133.27
312	24321935030	378627.13	1339121.84
313	24321935031	378586.61	1339117.04
314	24321935032	378569.66	1339101.87
315	24321935033	378572.34	1339081.35
316	24321935034	378589.29	1339053.68
317	24321935035	378591.97	1339034.05
318	24321935036	378585.72	1339018.88
319	24321935037	378572.34	1339011.74
320	24321935038	378555.38	1339012.64
321	24321935039	378518.79	1339037.62
322	24321935040	378494.70	1339035.84
323	24321935041	378491.13	1338999.25
324	24321935042	378485.78	1338971.59
325	24321935043	378470.61	1338958.20
326	24321935044	378407.25	1338964.45
327	24321935045	378401.00	1338934.11
328	24321935046	378182.38	1338815.42
329	24321935047	378018.66	1338841.75
330	24321935048	377664.14	1338901.03
331	24321935049	377657.90	1338890.74
332	24321935050	377576.82	1338768.22
333	24321935051	376559.53	1337629.35
334	24321935052	376269.24	1337258.50
335	24321935053	376262.29	1337249.26
336	24321935054	376173.97	1337120.78
337	24321935055	375648.16	1337001.99
338	24321935056	375474.36	1336917.21

339	24321935057	375088.46	1336424.61
340	24321935058	374705.45	1336073.32
341	24321935059	374168.30	1335745.95
342	24321935060	374160.45	1335742.52
343	24321935061	373770.55	1335522.63
344	24321935062	373398.16	1335285.61
345	24320991	373197.10	1335160.52
346	24320993	373092.25	1335082.92
347	24320995	372704.23	1335083.44
348	24320995001	372655.64	1335117.04
349	24320995002	372497.47	1335219.26
350	24320995003	372349.47	1335262.03
351	24320995004	372355.30	1335285.47
352	24320995005	372355.64	1335286.77
353	24320995006	372348.54	1335300.72
354	24320995007	372348.13	1335318.48
355	24320995008	372366.88	1335363.46
356	24320995009	372389.44	1335415.58
357	24320995010	372405.76	1335464.26
358	24320995011	372420.68	1335504.49
359	24320995012	372421.23	1335524.40
360	24320995013	372405.50	1335529.08
361	24320995014	372389.02	1335533.99
362	24320995015	372379.02	1335516.60
363	24320995016	372358.75	1335472.86
364	24320995017	372345.79	1335445.01
365	24320995018	372332.58	1335428.67
366	24320995019	372323.68	1335403.07
367	24320995020	372326.55	1335379.33
368	24320995021	372320.38	1335355.73
369	24320995022	372314.23	1335347.57
370	24321000	372304.05	1335337.00
371	24321134	372155.64	1335354.88
372	24321005	372014.45	1335337.97
373	24007106	372009.41	1335332.51
374	24007118	371988.06	1335280.19
375	24007117	371988.67	1335166.67
376	24007145	371914.93	1335178.72
377	24007155	371846.11	1335199.05
378	24007176	371776.00	1335227.50
379	24007185	371790.27	1335261.41
380	2400716702	371798.20	1335281.83
381	2400716701	371857.85	1335397.48

382	24007167	371850.42	1335461.89
383	24321121	371826.30	1335469.74
384	24321122	371604.73	1335332.01
385	2432112201	371543.62	1335282.01
386	24321123	371534.10	1335274.22
387	24321124	371407.89	1335161.02
388	24321125	371291.45	1335022.33
389	2432112501	371266.79	1335045.79
390	2432112502	371221.26	1335079.88
391	2432112503	371165.81	1335112.22
392	2432112504	371138.01	1335129.57
393	24321128	371055.81	1334986.39
394	24321129	370974.86	1334895.65
395	24321130	370798.07	1334727.01
396	24321131	370686.75	1334600.98
397	2432101802	370648.15	1334584.58
398	2432101801	370500.38	1334521.81
399	24321018	370377.18	1334469.47
400	24321132	370243.24	1334408.32
401	24321029	370101.24	1334384.91
402	24321030	370098.81	1333959.29
403	24321023035	370105.80	1333955.50
404	24321023034	369999.21	1333792.06
405	24321023033	369975.07	1333782.58
406	24321023032	370272.61	1333574.59
407	24321023031	370285.13	1333566.61
408	24321023030	370301.30	1333560.73
409	24321023029	370185.17	1333494.59
410	24321023028	370118.33	1333334.41
411	24321023027	370073.46	1333162.38
412	24321023026	370052.55	1332772.12
413	24321023025	369820.30	1332244.44
414	24321023024	369663.35	1332171.66
415	24321023023	369680.08	1332154.29
416	24321023022	369725.82	1332099.85
417	24321023021	369988.75	1331853.42
418	24321023020	370072.51	1331781.73
419	24321023019	370081.31	1331773.67
420	24321023018	370085.76	1331763.01
421	24321023017	370040.60	1331738.10
422	24321023016	370034.77	1331730.68
423	24321023015	370027.74	1331726.58
424	24321023014	370021.68	1331726.80

425	24321023013	369996.29	1331712.31
426	24321023012	369955.86	1331688.64
427	24321023011	369881.97	1331667.56
428	24321023010	369810.73	1331658.04
429	24321023009	369687.45	1331647.10
430	24321023008	369661.36	1331644.78
431	24321023007	369661.73	1331603.77
432	24321023006	369662.44	1331590.85
433	24321023005	369685.09	1331513.20
434	24321023004	369682.89	1331484.15
435	24321023003	369662.28	1331376.56
436	24321023002	369821.35	1331374.55
437	24321023001	369894.45	1331367.45
438	24321023	370196.18	1331454.67
439	24321016012	370200.21	1331434.23
440	24321016011	370244.68	1331304.47
441	24321016010	370251.28	1331284.54
442	24321016009	370266.82	1331231.48
443	24321016008	370284.43	1331138.15
444	24321016007	370326.08	1330992.40
445	24321016006	370352.02	1330919.37
446	24321016005	370368.53	1330868.07
447	24321016004	370425.41	1330667.98
448	24321016003	370474.48	1330485.17
449	24321016002	370487.60	1330457.28
450	24321016001	370522.22	1330344.38
451	24321016	370530.49	1330310.02
452	24321015	370555.89	1330226.88
453	24007616	370560.83	1330222.70
454	24007611	370575.62	1330202.95
455	24007592	370631.42	1330255.32
456	24007580	370658.56	1330264.16
457	24007563	370694.13	1330272.84
458	24007557	370707.86	1330285.30
459	24007559	370701.83	1330322.68
460	24007574	370676.70	1330418.84
461	24007581	370657.86	1330535.21
462	24007575	370674.86	1330586.58
463	24007579	370659.29	1330609.72
464	24007545	370747.48	1330681.00
465	24007537	370808.27	1330817.98
466	24007509	370914.12	1330887.25
467	24321216	371141.06	1331028.90

468	24321215	371156.84	1331060.81
469	24321012	371251.59	1331308.44
470	24007356	371356.98	1331343.54
471	24007333	371397.80	1331362.29
472	24007313	371463.01	1331378.07
473	24007285	371538.98	1331383.50
474	24007262	371615.08	1331395.70
475	24321176	371615.68	1331395.98
476	24007217	371694.17	1331432.41
477	24007214	371707.12	1331404.23
478	24007193	371778.89	1331410.58
479	24321008	371855.11	1331402.89
480	2432100801	371931.70	1331296.02
481	2432100802	371952.46	1331267.05
482	24321177	371990.08	1331214.55
483	24321178	372233.32	1331327.12
484	24321178001	372271.88	1331212.81
485	24321178002	372278.94	1331201.83
486	24321178003	372215.03	1331173.61
487	24321178004	372164.07	1331144.20
488	24321178005	372150.35	1331126.16
489	24321178006	372114.28	1331069.71
490	24321178007	372043.79	1330985.64
491	24321178008	371994.31	1330936.41
492	24321178009	371967.26	1330908.96
493	24321178010	371937.43	1330884.28
494	24321178011	371909.18	1330883.08
495	24321178012	371738.89	1330853.33
496	24321178013	371652.82	1330851.26
497	24321178014	371617.16	1330838.88
498	24321178015	371578.12	1330820.74
499	24321178016	371523.66	1330769.91
500	24321178017	371500.72	1330755.17
501	24321178018	371460.44	1330746.42
502	24321178019	371432.58	1330743.98
503	24321178020	371428.77	1330717.87
504	24321178021	371424.01	1330663.89
505	24321178022	371419.84	1330503.62
506	24321178023	371412.03	1330428.71
507	24321178024	371401.59	1330315.38
508	24321178025	371398.82	1330226.28
509	24321178026	371409.54	1330171.26
510	24321178027	371421.65	1330105.77

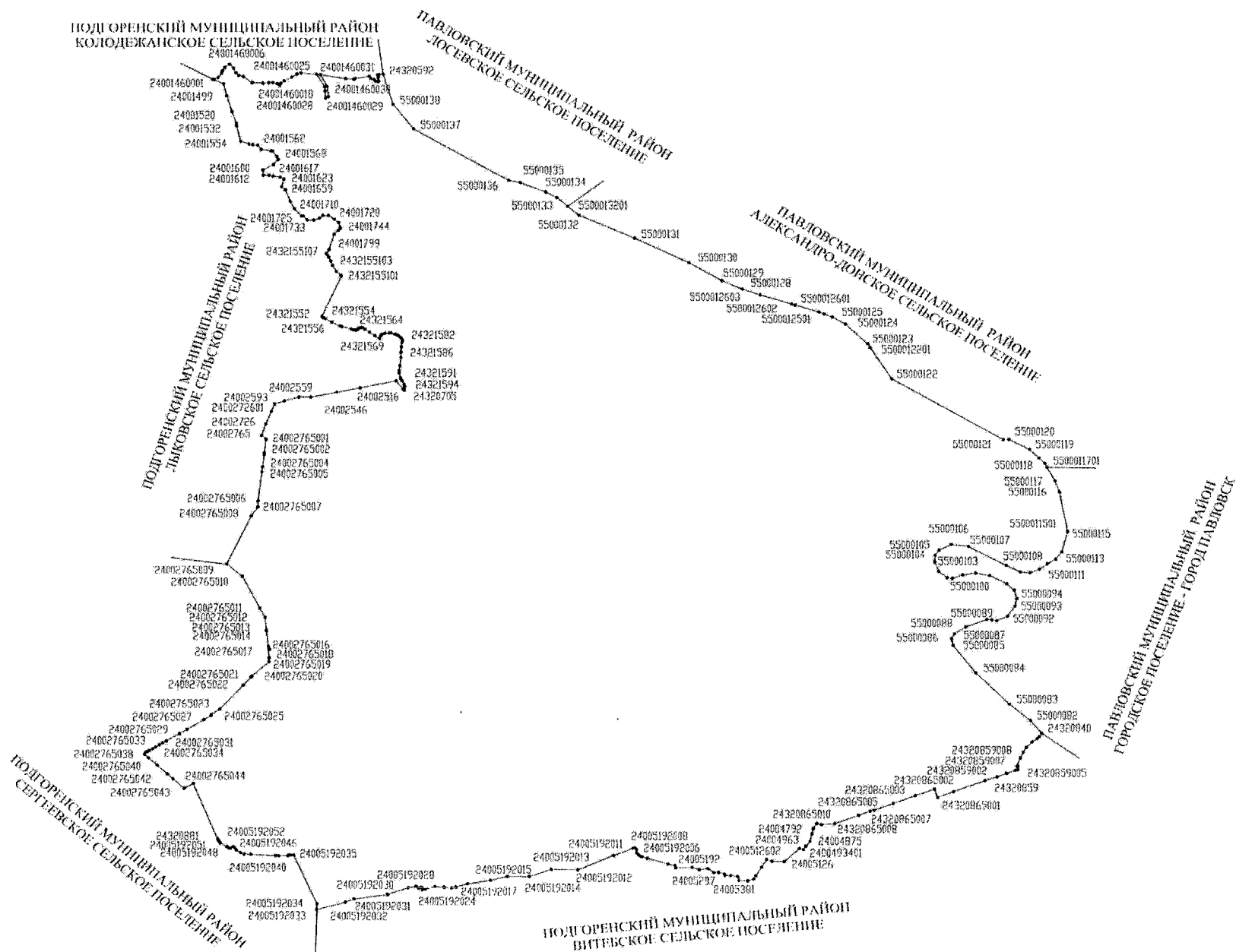
511	24321213	371462.15	1330124.52
512	24007302	371496.36	1330128.15
513	24321156	371615.68	1330184.04
514	24007249	371640.95	1330195.88
515	24321151	371753.55	1330265.03
516	24321150	371814.87	1330297.82
517	24321149	371837.44	1330288.10
518	24321148	371860.34	1330251.27
519	24321147	371924.96	1330192.53
520	24321146	371964.38	1330138.46
521	24321004	372056.19	1330003.00
522	2432100401	372166.23	1329808.71
523	2432100402	372035.89	1329620.66
524	2432100403	371898.13	1329289.81
525	2432100404	371905.19	1329234.47
526	2432100405	372171.40	1329028.41
527	2432100406	372318.57	1328893.00
528	2432100407	372518.08	1328690.28
529	24321140	372417.18	1328456.81
530	24321139	372294.94	1328242.66
531	24321001	372268.80	1328195.99
532	24321002	372218.14	1328105.53
533	24320997	372420.09	1327959.35
534	24320994	372720.59	1328087.45
535	24320992	373192.28	1327953.31
536	24320989	373236.54	1327927.41
537	24320984	374248.72	1327335.16
538	24006464	374303.45	1327383.07
539	24006460	374331.52	1327396.39
540	24006445	374395.15	1327408.54
541	24006431	374448.65	1327424.18
542	24006422	374476.58	1327423.09
543	24006418	374503.58	1327411.84
544	24006402	374557.39	1327369.01
545	24006378	374647.27	1327289.44
546	24006360	374765.51	1327163.02
547	24006337	374853.38	1327048.72
548	24006291	374977.91	1326869.72
549	24006285	374998.08	1326853.44
550	24006209	375340.60	1326710.68
551	24006187	375451.22	1326675.83
552	24006176	375483.15	1326648.44
553	24320975	375561.73	1326566.88

554	24320974	375603.16	1326542.64
555	2432095605	375606.53	1326542.82
556	2432095604	375673.83	1326640.17
557	2432095603	375819.27	1327195.46
558	2432095602	376081.28	1327263.96
559	2432095601	376094.50	1327281.99
560	24320956	376433.84	1327748.37
561	24320921	376915.44	1327785.62
562	24320917	377255.08	1327840.13
563	24320917001	377360.37	1327927.81
564	24320917002	377962.62	1328036.47
565	24320917003	377964.32	1328031.26
566	24320917004	378010.43	1328007.61
567	24320917005	378103.89	1328025.70
568	24320917006	378115.65	1328043.34
569	24320917007	378137.70	1328103.60
570	24320917008	378156.81	1328110.95
571	24320917009	378190.62	1328110.95
572	24320917010	378224.42	1328122.71
573	24320917011	378247.94	1328149.17
574	24320917012	378312.62	1328144.76
575	24320917013	378315.87	1328142.50
576	24320917014	378319.49	1328184.95
577	24320917015	378340.23	1328169.28
578	24320917016	378371.05	1328150.40
579	24320917017	378798.36	1327827.11
580	24320917018	379056.29	1327653.79
581	24320917019	379171.89	1327592.92
582	24320917020	379175.65	1327591.32
583	24320917021	379188.96	1327579.99
584	24320917022	379199.33	1327571.20
585	24320917023	379255.33	1327524.47
586	24320917024	379387.76	1327479.19
587	24320870	379421.26	1327415.40
588	24322014	379477.49	1326919.49
589	24322013	379496.16	1326749.02
590	24322012	379524.75	1326554.75
591	24322011	379583.83	1326100.09
592	24322010	379589.28	1326050.05
593	24322009	379651.05	1325611.46
594	24320866	379670.63	1325447.77
595	2432086601	379674.56	1325410.83
596	2432086602	379689.04	1325408.91

597	2432086603	379818.99	1323958.64
598	2432086604	379818.67	1323959.07
599	24322007	379819.36	1323951.39
600	24322007001	379815.38	1323934.53
601	24322007002	379817.53	1323894.70
602	24322007003	379822.79	1323838.18
603	24322007004	379831.99	1323769.84
604	24322007005	379830.68	1323733.03
605	24322007006	379814.90	1323684.40
606	24322007007	379788.62	1323623.94
607	24322007008	379769.02	1323574.05
608	24322007009	379748.04	1323529.11
609	24322007010	379703.18	1323442.56
610	24322007011	379921.37	1323353.18
611	24322007012	380089.60	1323290.09
612	24322007013	380235.50	1323228.32
613	24322007014	380234.18	1323294.04
614	24322007015	380242.07	1323421.53
615	24322007016	380256.63	1323444.81
616	24004604	380257.68	1323453.84
617	24004604001	380263.75	1323462.34
618	24004604002	380328.36	1323571.87
619	24004604003	380500.75	1323569.16
620	24004604004	380639.75	1323581.74
621	24004604005	380970.59	1323589.02
622	24004604006	380973.69	1323582.43
623	24004604007	380994.41	1323231.02
624	24004604008	381002.70	1323205.33
625	24004604009	381119.56	1323158.09
626	24004604010	381126.19	1323149.80
627	24004604011	381139.45	1323036.26
628	24004604012	381146.08	1323024.65
629	24004604013	381258.79	1322981.56
630	24004604014	381364.05	1322959.18
631	24004604015	381401.22	1322920.31
632	24004604016	381404.17	1322920.68
633	24321719	381421.62	1322896.77
634	24321718	381475.24	1322859.76
635	24321717	381579.54	1322822.22
636	24321716	381624.23	1322814.96
637	24321715	381666.43	1322811.97
638	24321715001	381676.76	1322812.76
639	24321715002	381678.80	1322814.53

640	24321715003	381694.98	1322815.26
641	24321715004	381987.76	1322743.91
642	24321715005	382142.98	1323072.74
643	24321715006	382256.10	1323330.73
644	24321715007	382283.58	1323359.79
645	24321715008	382313.13	1323366.12
646	24321715009	382323.96	1323378.27
647	24321715010	382357.42	1323425.65
648	24321715011	382350.18	1323438.88
649	24321715012	382332.61	1323442.46
650	24321715013	382286.43	1323476.60
651	24321715014	382347.96	1323618.58
652	24321715015	382523.77	1323548.62
653	24321715016	382530.64	1323543.43
654	24321715017	383046.23	1323302.25
655	24321715018	383100.17	1323277.35
656	24321715019	383563.07	1323045.95

Карта-схема границ Белогорьевского сельского поселения Подгоренского муниципального района Воронежской области



**Перечень координат характерных точек границ Белогорьевского
сельского поселения Подгоренского муниципального района
Воронежской области**

№ п/п	Номер характерной точки границ	Координаты	
		X	Y
1	24001460001	393876.53	1346163.38
2	24001460002	393906.84	1346265.12
3	24001460003	393993.42	1346326.38
4	24001460004	394041.36	1346344.19
5	24001460005	394106.13	1346388.46
6	24001460006	394169.35	1346473.29
7	24001460007	394093.07	1346542.83
8	24001460008	393997.86	1346591.36
9	24001460009	393949.67	1346642.82
10	24001460010	393922.93	1346727.73
11	24001460011	393803.32	1346881.70
12	24001460012	393805.31	1346896.90
13	24001460013	393798.16	1347088.66
14	24001460014	393801.33	1347200.76
15	24001460015	393803.85	1347275.46
16	24001460016	393787.41	1347352.15
17	24001460017	393768.15	1347384.18
18	24001460018	393744.97	1347400.32
19	24001460019	393790.50	1347422.26
20	24001460020	393839.17	1347483.90
21	24001460021	393909.79	1347624.00
22	24001460022	393973.82	1347723.55
23	24001460023	393992.93	1347796.00
24	24001460024	393968.60	1348090.11
25	24001460025	393968.57	1348090.47
26	24001460026	393725.95	1348233.26
27	24001460027	393641.12	1348243.28
28	24001460028	393496.51	1348256.09
29	24001460029	393526.22	1348308.60
30	24001460030	393730.27	1348287.56
31	24001460031	393961.88	1348159.25
32	24001460032	393883.75	1348628.82
33	24001460033	393871.66	1348779.76
34	24001460034	393883.60	1348811.61
35	24001460035	393931.80	1349067.62
36	24001460036	393890.02	1349099.10
37	24001460037	393866.27	1349155.40

38	24001460038	393837.86	1349188.02
39	24001460039	393825.04	1349227.36
40	24001460040	393829.46	1349243.64
41	24001460041	393837.22	1349244.53
42	24001460042	393909.97	1349241.08
43	24001460043	393944.96	1349233.17
44	24001460044	393959.29	1349227.99
45	24001460045	393962.84	1349251.79
46	24320592	393971.12	1349325.68
47	55000138	393378.40	1349513.57
48	55000137	392886.93	1349896.64
49	55000136	391856.76	1351660.46
50	55000135	391810.33	1351872.71
51	55000134	391618.35	1352349.40
52	55000133	391508.60	1352550.92
53	5500013201	391336.33	1352753.67
54	55000132	391161.68	1352959.22
55	55000131	390702.01	1353990.20
56	55000130	390212.83	1355000.04
57	55000129	389855.60	1355614.82
58	55000128	389685.04	1355994.15
59	55000127	389570.75	1356323.31
60	5500012604	389570.75	1356323.32
61	5500012603	389570.00	1356325.70
62	5500012602	389383.71	1356918.58
63	5500012601	389365.05	1356978.01
64	55000126	389227.03	1357417.28
65	5500012501	389186.68	1357515.61
66	55000125	389124.12	1357668.09
67	55000124	388984.96	1357909.85
68	55000123	388592.60	1358317.86
69	5500012201	388514.06	1358368.33
70	55000122	387890.27	1358769.08
71	55000121	386678.88	1360815.82
72	55000120	386680.21	1360922.58
73	55000119	386484.07	1361307.75
74	5500011801	386311.11	1361485.71
75	55000118	386210.95	1361588.74
76	5500011701	386127.88	1361634.38
77	55000117	385858.00	1361782.67
78	55000116	385637.40	1361864.03
79	5500011501	384852.86	1362018.62
80	55000115	384846.18	1362019.94

81	55000114	384446.28	1361910.92
82	55000113	384299.79	1361794.35
83	55000112	384209.95	1361641.12
84	55000111	384103.93	1361496.50
85	55000110	384032.14	1361317.57
86	55000109	384046.72	1361133.38
87	55000108	384175.76	1360872.10
88	55000107	384552.17	1360175.03
89	55000106	384588.72	1359860.55
90	55000105	384480.97	1359640.17
91	55000104	384377.96	1359570.23
92	55000103	384241.97	1359558.47
93	55000102	384058.48	1359633.91
94	55000101	383927.81	1359789.07
95	55000100	383916.57	1359882.52
96	55000099	383985.16	1360070.25
97	55000098	384024.05	1360310.04
98	55000097	383973.52	1360567.96
99	55000096	383813.57	1360881.48
100	55000095	383682.70	1361020.51
101	55000094	383517.45	1361070.27
102	55000093	383372.13	1361037.71
103	55000092	383164.93	1360895.39
104	55000091	383077.12	1360701.83
105	55000090	383094.35	1360607.66
106	55000089	383100.01	1360511.91
107	55000088	382954.09	1360129.76
108	55000087	382813.68	1359920.02
109	55000086	382717.83	1359868.83
110	55000085	382583.84	1359900.03
111	55000084	382039.52	1360314.12
112	55000083	381417.03	1360933.08
113	55000082	381090.16	1361326.49
114	24320840	380836.43	1361537.94
115	24320859013	380768.94	1361496.18
116	24320859012	380729.13	1361453.67
117	24320859011	380664.18	1361360.31
118	24320859010	380554.59	1361250.72
119	24320859009	380462.59	1361196.60
120	24320859008	380347.58	1361139.77
121	24320859007	380182.51	1361077.53
122	24320859006	380174.40	1361095.12
123	24320859005	380114.86	1361092.42

124	24320859004	380104.04	1361053.18
125	24320859003	380098.71	1361045.76
126	24320859002	380038.27	1360881.70
127	24320859001	379969.41	1360708.54
128	24320859	379892.79	1360484.03
129	24320865	379676.21	1359909.26
130	24320865001	379558.81	1359614.77
131	24320865002	379723.05	1359557.12
132	24320865003	379594.04	1359202.74
133	24320865004	379438.85	1358798.35
134	24320865005	379307.00	1358445.86
135	24320865006	379285.15	1358373.32
136	24320865007	379205.70	1358162.43
137	24320865008	379036.23	1357721.49
138	24320865009	379019.38	1357476.66
139	24320865010	379038.98	1357385.51
140	24320865011	378951.44	1357332.96
141	24004792	378933.85	1357327.61
142	2400479201	378836.18	1357304.18
143	24004875	378684.43	1357267.38
144	24004934	378592.71	1357191.85
145	2400493401	378522.02	1357143.35
146	24004963	378544.96	1357070.74
147	24005126	378279.75	1356785.58
148	2400512601	378290.92	1356558.41
149	2400512602	378323.61	1356460.75
150	2400512603	378173.43	1356369.35
151	2400512604	378003.50	1356261.26
152	2400512605	377939.87	1356222.63
153	24005384	377900.93	1356108.24
154	24005381	377909.29	1355943.91
155	24005341	377986.84	1355923.63
156	24005327	378010.40	1355791.50
157	24005328	378008.67	1355688.16
158	24005320	378035.64	1355679.70
159	24005296	378067.63	1355566.21
160	24005297	378064.23	1355479.81
161	24005251	378141.74	1355369.73
162	24005263	378124.82	1355210.48
163	24005230	378166.91	1355071.58
164	24005233	378163.42	1354771.72
165	24005192	378205.57	1354756.50
166	24005192001	378236.73	1354628.04

167	24005192002	378351.45	1354242.35
168	24005192003	378383.50	1354143.43
169	24005192004	378398.02	1354106.42
170	24005192005	378415.81	1354080.56
171	24005192006	378455.37	1354043.76
172	24005192007	378529.14	1354041.63
173	24005192008	378552.88	1354018.46
174	24005192009	378552.12	1353976.54
175	24005192010	378402.80	1353626.22
176	24005192011	378408.11	1353615.22
177	24005192012	378120.20	1352966.41
178	24005192013	378130.76	1352468.98
179	24005192014	377987.63	1352066.58
180	24005192015	377989.63	1351658.64
181	24005192016	377917.24	1351349.76
182	24005192017	377846.47	1350920.79
183	24005192018	377780.67	1350706.90
184	24005192019	377763.72	1350632.26
185	24005192020	377777.15	1350489.96
186	24005192021	377778.54	1350487.01
187	24005192022	377793.03	1350321.05
188	24005192023	377738.23	1350142.92
189	24005192024	377728.03	1350088.73
190	24005192025	377769.14	1350079.13
191	24005192026	377774.84	1350058.21
192	24005192027	377758.48	1350012.11
193	24005192028	377797.05	1349970.90
194	24005192029	377766.68	1349819.71
195	24005192030	377630.66	1349440.76
196	24005192031	377538.93	1348818.42
197	24005192032	377476.02	1348656.11
198	24005192033	377324.57	1348117.12
199	24005192034	377444.97	1348122.85
200	24005192035	378413.88	1347687.85
201	24005192036	378414.38	1347624.45
202	24005192037	378416.04	1347596.42
203	24005192038	378404.72	1347577.79
204	24005192039	378401.39	1347409.85
205	24005192040	378402.19	1347347.37
206	24005192041	378431.45	1346892.03
207	24005192042	378437.41	1346762.98
208	24005192043	378459.78	1346700.95
209	24005192044	378513.99	1346618.64

210	24005192045	378564.10	1346585.23
211	24005192046	378581.13	1346568.94
212	24005192047	378582.00	1346560.63
213	24005192048	378552.29	1346511.00
214	24005192049	378555.06	1346480.51
215	24005192050	378584.71	1346444.77
216	24005192051	378653.87	1346324.80
217	24005192052	378697.76	1346300.95
218	24320881	378735.48	1346276.02
219	24002765044	379846.21	1345825.30
220	24002765043	379748.03	1345657.65
221	24002765042	379938.84	1345452.03
222	24002765041	380033.32	1345349.21
223	24002765040	380210.23	1345161.18
224	24002765039	380356.58	1345000.01
225	24002765038	380426.03	1344925.04
226	24002765037	380469.85	1344951.26
227	24002765036	380482.44	1344976.44
228	24002765035	380504.96	1345015.46
229	24002765034	380536.91	1345076.07
230	24002765033	380569.65	1345130.62
231	24002765032	380615.86	1345201.58
232	24002765031	380652.29	1345260.29
233	24002765030	380692.57	1345325.99
234	24002765029	380841.01	1345576.39
235	24002765028	380920.17	1345711.48
236	24002765027	381107.79	1346011.19
237	24002765026	381114.99	1346020.00
238	24002765025	381196.73	1346155.95
239	24002765024	381212.00	1346154.29
240	24002765023	381327.38	1346314.21
241	24002765022	381797.02	1346745.39
242	24002765021	381953.25	1346884.62
243	24002765020	381980.62	1346906.86
244	24002765019	382266.28	1347223.31
245	24002765018	382341.48	1347225.40
246	24002765017	382512.45	1347211.53
247	24002765016	382510.96	1347235.66
248	24002765015	382569.76	1347206.50
249	24002765014	382877.38	1347172.93
250	24002765013	382892.56	1347171.31
251	24002765012	383149.06	1347143.54
252	24002765011	383332.75	1347049.09

253	24002765010	383962.53	1346725.27
254	24002765009	384207.72	1346435.91
255	24002765008	385163.39	1346888.75
256	24002765007	385341.46	1347011.32
257	24002765006	385466.98	1347012.83
258	24002765005	386040.94	1347086.07
259	24002765004	386139.43	1347097.94
260	24002765003	386386.66	1347126.02
261	24002765002	386414.42	1347131.10
262	24002765001	386686.67	1347160.25
263	24002765	386765.53	1347077.85
264	24002726	386992.64	1347157.18
265	2400272601	387245.64	1347259.95
266	24002593	387393.66	1347320.08
267	24002579	387450.14	1347497.29
268	24002559	387531.55	1347767.04
269	24002560	387529.82	1347990.68
270	24002546	387624.47	1348475.20
271	24002516	387712.80	1348911.62
272	24002458	387854.55	1349581.24
273	24002530	387689.89	1349712.56
274	24320705	387666.66	1349730.87
275	2432070501	387696.07	1349734.45
276	24321594	387750.56	1349738.93
277	24321593	387782.39	1349728.79
278	24321592	387860.68	1349686.10
279	24321591	387911.64	1349664.45
280	24321590	388007.14	1349634.02
281	24321589	388025.69	1349632.69
282	24321588	388062.95	1349635.96
283	24321587	388158.05	1349654.66
284	24321586	388323.22	1349671.54
285	24321585	388427.16	1349673.07
286	24321584	388529.51	1349678.03
287	24321583	388622.75	1349690.01
288	24321582	388658.45	1349698.40
289	24321581	388683.46	1349685.89
290	24321580	388705.90	1349671.76
291	24321579	388742.98	1349636.07
292	24321578	388763.39	1349609.28
293	24321577	388771.97	1349581.96
294	24321576	388784.61	1349548.60
295	24321575	388805.73	1349484.53

296	24321574	388805.58	1349446.42
297	24321573	388801.18	1349375.40
298	24321572	388789.30	1349340.98
299	24321571	388774.15	1349310.88
300	24321570	388750.09	1349295.42
301	24321569	388698.75	1349270.50
302	24321568	388753.09	1349184.39
303	24321567	388824.89	1349087.67
304	24321566	388883.47	1349002.30
305	24321565	388911.71	1348951.60
306	24321564	388913.37	1348918.52
307	24321563	388899.89	1348887.54
308	24321562	388877.23	1348861.03
309	24321561	388866.61	1348842.67
310	24321560	388860.99	1348821.64
311	24321559	388868.50	1348785.88
312	24321558	388885.89	1348740.54
313	24321557	388932.19	1348573.34
314	24321556	388946.36	1348534.01
315	24321555	389022.59	1348380.43
316	24321554	389095.36	1348256.58
317	24321553	389108.69	1348217.27
318	24321552	389137.71	1348196.19
319	24321551	389940.36	1348555.60
320	2432155101	389957.84	1348551.30
321	2432155102	390034.38	1348465.66
322	2432155103	390159.90	1348391.00
323	2432155104	390244.84	1348355.81
324	2432155105	390320.04	1348319.52
325	2432155106	390365.09	1348289.23
326	2432155107	390392.65	1348273.99
327	24001799	390471.61	1348326.67
328	2400179901	390480.04	1348329.22
329	24001752	390778.18	1348420.34
330	24001748	390854.54	1348497.12
331	24001744	390898.72	1348539.16
332	24001736	391015.17	1348502.26
333	24001730	391077.31	1348423.57
334	24001720	391154.41	1348314.09
335	24001721	391153.27	1348208.17
336	24001728	391100.73	1348148.11
337	24001732	391062.43	1348042.27
338	24001733	391060.41	1347920.26

339	24001731	391067.14	1347910.92
340	24001724	391140.44	1347848.08
341	24001725	391139.50	1347811.65
342	24001710	391286.09	1347676.64
343	24001699	391428.62	1347600.96
344	24001659	391662.75	1347510.69
345	24001637	391723.80	1347442.37
346	24001623	391881.43	1347481.46
347	24001618	391915.24	1347411.14
348	24001617	391938.46	1347280.28
349	24001614	391954.18	1347208.85
350	24001612	391955.86	1347100.35
351	24001600	392063.49	1347093.58
352	24001581	392169.20	1347288.53
353	24001571	392274.96	1347378.39
354	24001568	392330.03	1347347.02
355	24001567	392441.65	1347272.40
356	2400156501	392446.54	1347243.34
357	24001565	392477.09	1347061.68
358	24001562	392560.24	1346995.97
359	2400156001	392572.73	1346901.46
360	24001560	392581.33	1346836.33
361	24001554	392637.83	1346681.21
362	24001532	392941.31	1346603.58
363	24001528	392993.43	1346599.38
364	24001520	393222.80	1346519.52
365	24001499	393544.50	1346422.96
366	24001472	393782.61	1346363.30
367	24001460	393860.76	1346192.59

Перечень координат характерных точек границ Березовского сельского поселения Подгоренского муниципального района Воронежской области

№ п/п	Номер характерной точки границ	Координаты	
		X	Y
1	52188	399156.07	1324870.94
2	52189	399078.65	1325034.33
3	52190	398995.80	1325203.31
4	52191	398897.66	1325397.18
5	52192	398796.30	1325596.60
6	5219301	398558.40	1326065.50
7	52193	398456.52	1326287.29
8	118797	398420.10	1326360.07
9	52194	398281.71	1326636.69
10	52195	398204.61	1326790.16
11	52196	398138.21	1326922.01
12	52197	398423.36	1327069.77
13	52198	398785.65	1327251.50
14	52199	398879.77	1327301.17
15	52200	399008.68	1327365.71
16	52201	399338.05	1327541.58
17	52202	400192.68	1327970.07
18	52203	400711.54	1328230.72
19	52204	401294.50	1328517.48
20	52205	401944.26	1328802.56
21	5220601	402259.10	1328932.24
22	52206	402267.96	1328935.89
23	5220701	402257.79	1328950.19
24	52207	401907.66	1329442.75
25	52208	402021.10	1329677.20
26	52209	402201.93	1330044.43
27	52210	402342.70	1330334.60
28	24320291	402256.20	1330448.79
29	24000444	402236.73	1330491.95
30	24320290	402220.05	1330528.93
31	24320289	401939.19	1330788.74
32	24320288	401913.18	1330783.16
33	24000459	401749.68	1330977.36
34	24320287	401689.39	1331048.97
35	24320416	401517.03	1331243.45
36	24320286	401456.35	1331311.95
37	24320285	401299.23	1331439.49

38	24320284	401172.94	1331474.36
39	24320283	400989.46	1331478.10
40	24320282	400801.27	1331419.07
41	24320281	400360.47	1331178.67
42	24320280	400169.96	1331081.06
43	24320279	400105.90	1331034.64
44	24320415	400014.40	1330988.93
45	24320278	399878.97	1330921.01
46	24320277	399647.26	1330820.01
47	24320276	399572.17	1330803.69
48	24320275	399172.44	1330712.30
49	24320274	398678.83	1330627.98
50	24320273	398478.40	1330605.21
51	24320272	398279.74	1330554.22
52	24320271	398090.74	1330467.18
53	24320270	397981.83	1330381.26
54	24320269	397800.09	1330261.67
55	24320268	397640.04	1330195.78
56	24320267	397610.23	1330242.54
57	24320266	397392.38	1330213.99
58	24320265	397302.94	1330212.48
59	24320264	397184.28	1330169.05
60	2432026401	397189.36	1330319.49
61	2432026402	396781.85	1330343.21
62	2432026403	396737.42	1330380.39
63	2432026404	396713.60	1330424.44
64	24000911	396699.73	1330458.63
65	24000911001	396689.04	1330472.86
66	24000911002	396677.68	1330479.63
67	24000911003	396661.94	1330483.47
68	24000911004	396530.41	1330482.78
69	24000911005	396424.73	1330482.72
70	24000911006	396410.90	1330483.93
71	24000911007	396392.09	1330488.19
72	24000911008	396376.24	1330494.18
73	24000911009	396360.68	1330502.47
74	24000911010	396346.47	1330514.91
75	24000911011	396318.25	1330551.13
76	24000911012	396304.22	1330566.47
77	24000911013	396293.75	1330573.59
78	24000911014	396278.39	1330577.60
79	24000911015	396256.82	1330577.82
80	24000911016	396238.10	1330576.05

81	24000911017	396113.42	1330548.93
82	24000911018	396101.32	1330549.27
83	24000911019	396091.19	1330551.21
84	24000911020	396082.56	1330560.44
85	24000911021	396071.43	1330578.81
86	24000911022	395963.71	1330910.52
87	24000911023	395955.36	1330926.81
88	24000911024	395948.62	1330932.57
89	24000911025	395939.34	1330934.94
90	24000911026	395680.32	1330953.64
91	24001078	395607.95	1330979.90
92	24001078001	395574.39	1330975.62
93	24001078002	395414.23	1330968.22
94	24001078003	395382.87	1330958.70
95	24001078004	395389.03	1330924.40
96	24001078005	395380.32	1330912.50
97	24001078006	395379.57	1330911.48
98	24001078007	395375.14	1330910.83
99	24001078008	395366.57	1330955.37
100	24001078009	395353.33	1331038.78
101	24001078010	395328.99	1331179.03
102	24001078011	395313.74	1331272.85
103	24001078012	395276.30	1331479.28
104	24320574	394805.03	1331356.00
105	2432057401	394746.61	1331320.35
106	2432057402	394693.07	1331282.46
107	24320578	394508.13	1331153.10
108	2432003306	394558.50	1330904.75
109	2432003305	394601.71	1330731.90
110	2432003304	394595.95	1330587.86
111	2432003303	394610.35	1330481.27
112	2432003302	394610.35	1330420.77
113	2432003301	394633.40	1330253.68
114	24320033	394661.95	1330128.00
115	2432003301	394159.28	1330075.85
116	2432003302	393938.15	1330078.29
117	24320401	393884.16	1330085.78
118	2400146601	393843.61	1330286.96
119	24001466	393836.78	1330303.52
120	2400146601	393813.09	1330318.60
121	2400146602	393653.02	1330358.62
122	2400146603	393647.44	1330392.11
123	24001542	392808.50	1330557.90

124	24001543	392802.90	1330530.05
125	24001535	392904.02	1330507.95
126	24001540	392860.80	1330324.09
127	24001547	392752.26	1330310.76
128	24001552	392673.68	1330316.38
129	2400155201	392610.38	1330335.72
130	24320040	392602.05	1330284.03
131	24320620	392591.87	1330185.47
132	2432062001	392586.64	1330134.76
133	24320621	392584.64	1330115.29
134	24320625	392407.70	1330141.68
135	2432062501	391908.26	1330149.14
136	24320633	391742.81	1330151.62
137	2432063101	391742.82	1330151.61
138	24320631	391932.94	1329900.65
139	2432061803	392126.21	1329686.06
140	2432061802	392477.12	1329818.40
141	2432061801	392540.53	1329856.47
142	24320618	392625.89	1329913.65
143	24320615	392964.80	1329908.98
144	2432060403	393242.98	1329781.31
145	2432060402	393845.75	1329633.70
146	2432060401	393852.95	1329268.33
147	24320604	393854.47	1329141.66
148	24320602	393861.70	1328741.83
149	24320601	393870.75	1328342.46
150	24320597	393876.43	1328160.08
151	24320596	393879.45	1327760.40
152	24320588022	393882.71	1327646.60
153	24320588021	393884.52	1327589.64
154	24320588020	393871.72	1327282.83
155	24320588019	393871.72	1327170.94
156	24320588018	393864.41	1326650.15
157	24320588017	393854.30	1326325.15
158	24320588016	393854.93	1326318.95
159	24320588015	394108.74	1326315.35
160	24320588014	394111.86	1326323.87
161	24320588013	394182.16	1326362.72
162	24320588012	394200.65	1326342.37
163	24320588011	394165.51	1326268.38
164	24320588010	394163.66	1325905.81
165	24320588009	394128.51	1325872.52
166	24320588008	394116.21	1325860.20

167	24320588007	394098.91	1325844.77
168	24320588006	394098.94	1325477.85
169	24320588005	394096.85	1325154.71
170	24320588004	394124.45	1324607.30
171	24320588003	394127.40	1324123.18
172	24320588002	394100.15	1324089.81
173	24320588001	394091.36	1324085.32
174	24320588	394078.14	1324075.92
175	521510207	394065.86	1324067.19
176	521510206	393794.02	1323876.85
177	521510205	393322.32	1323549.43
178	521510204	393311.19	1323537.65
179	521510203	393092.24	1323392.50
180	521510202	392858.51	1323215.36
181	521510201	393144.75	1323072.17
182	5215102	393390.77	1322953.78
183	118857	393439.82	1323022.07
184	52153	393545.18	1323157.11
185	51254	393758.14	1323115.07
186	52156	394206.16	1322985.27
187	52157	394473.40	1322907.48
188	52158	394724.05	1322836.48
189	52159	394893.64	1322786.57
190	52160	395198.01	1322698.51
191	52161	395902.89	1322495.67
192	52162	396052.39	1322452.99
193	52163	396974.05	1322186.96
194	52164	397342.37	1322080.64
195	52165	397453.82	1322048.54
196	118856	397812.78	1321945.24
197	52166	397957.31	1321903.65
198	11879501	397939.84	1321943.50
199	118795	397805.15	1322250.72
200	5216801	397781.78	1322303.85
201	52168	397733.03	1322414.68
202	52169	397859.02	1322589.38
203	52170	397943.61	1322702.89
204	118796	398073.69	1322880.86
205	52171	398166.26	1323007.50
206	52172	398272.89	1323146.19
207	52173	398332.53	1322965.76
208	52174	398477.55	1323028.79
209	52175	398681.50	1323068.99

210	52176	398753.95	1323132.84
211	52177	398823.07	1323218.37
212	52178	398839.80	1323290.86
213	52179	398780.04	1323419.96
214	52180	398654.49	1323385.86
215	52181	398647.50	1323432.55
216	52182	398725.28	1323545.81
217	52183	398754.55	1323676.00
218	52184	398722.39	1323766.05
219	52185	398759.50	1323816.70
220	52186	398964.26	1324095.40
221	52187	399003.55	1324258.03

**Перечень координат характерных точек границ Большедмитровского
сельского поселения Подгоренского муниципального района
Воронежской области**

№ п/п	Номер характерной точки границ	Координаты	
		X	Y
1	24002186	388976.97	1331344.15
2	2432067602	389024.33	1331476.64
3	2432067601	389062.80	1331594.58
4	24320676	389172.58	1331943.98
5	2432022402	389178.26	1331961.39
6	2432022401	389186.00	1331985.12
7	24320224	389517.98	1331722.96
8	2432022401	389545.12	1331842.92
9	2432022402	389554.12	1331855.41
10	24320657	389612.86	1332026.57
11	24320655	389711.38	1332437.02
12	24320654	389756.13	1332579.72
13	2432065401	389768.03	1332626.34
14	2432065402	389812.91	1332746.93
15	2432065403	389849.95	1332931.36
16	2432065404	389705.93	1333254.30
17	24320656	389628.66	1333432.81
18	24320661	389538.69	1333630.97
19	24320666	389422.30	1333793.70
20	2432067202	389382.13	1333844.13
21	2432067201	389379.56	1333847.36
22	24320672	389254.73	1334004.06
23	2432068302	389085.85	1334173.79
24	2432068301	389080.19	1334179.48
25	24320683	388895.24	1334365.35
26	2400229501	388514.46	1334767.47
27	24002295	388489.47	1334793.86
28	2400227604	388494.69	1334824.08
29	2400227603	388503.09	1334840.02
30	2400227602	388541.21	1335049.15
31	2400227601	388541.91	1335076.73
32	24002276	388562.42	1335219.61
33	24002275	388566.25	1335252.61
34	24321539	388571.70	1335280.50
35	24321538	388633.82	1335685.63
36	24321537	388726.74	1336304.76

37	2432067705	388493.28	1336493.98
38	2432067704	388479.54	1336508.76
39	2432067704001	388325.28	1336695.21
40	2432067704002	388159.09	1336902.12
41	2432067704003	387939.89	1337179.98
42	2432067704004	387782.36	1337381.69
43	2432067704005	387521.40	1337738.27
44	2432067704006	387501.77	1337793.54
45	2432067704007	387500.93	1337816.20
46	2432067704008	387477.43	1337900.12
47	2432067704009	387447.23	1337986.28
48	2432067704010	387417.27	1338055.72
49	2432067704011	387397.56	1338059.30
50	2432067704012	387229.11	1337996.58
51	2432067704013	387173.56	1337993.00
52	2432067704014	387148.97	1337996.43
53	2432067704015	387116.34	1338003.50
54	2432067704016	387082.37	1337969.53
55	2432067704017	387042.75	1337923.11
56	2432067704018	386942.40	1337885.48
57	2432067704019	386868.92	1337883.69
58	2432067704020	386756.03	1337828.13
59	2432067704021	386671.81	1337828.13
60	2432067704022	386617.76	1337800.02
61	2432067704023	386589.37	1337777.54
62	2432067704024	386537.31	1337776.36
63	2432067704025	386428.76	1337840.71
64	2432067704026	386395.08	1337871.34
65	2432067704027	386339.30	1337886.58
66	2432067704028	385847.47	1338009.54
67	2432067704029	385831.22	1338012.97
68	2432067704030	385689.41	1338045.30
69	2432067704031	385537.95	1338077.76
70	2432067704032	385502.42	1338102.34
71	2432067704033	385481.44	1338110.89
72	2432067704034	385442.74	1338048.52
73	2432067704035	385364.73	1338003.04
74	2432067704036	385334.69	1338002.21
75	2432067704037	385219.95	1338062.74
76	24320750009	385211.50	1338075.77
77	24320750008	385197.35	1338049.15
78	24320750007	384892.16	1337694.34
79	24320750006	384801.14	1337725.00

80	24320750005	384700.27	1337379.81
81	24320750004	384671.59	1337334.32
82	24320750003	384558.83	1337373.88
83	24320750002	384279.38	1337506.43
84	24320750001	384243.38	1337408.01
85	24320750	384235.76	1337383.94
86	24320755	384079.01	1336892.45
87	24320760	383979.40	1336582.59
88	24320765	383897.37	1336332.48
89	2432076501	383733.43	1335821.21
90	24320771	383646.58	1335550.36
91	24320778	383460.72	1334968.65
92	24320785	383181.95	1334977.69
93	24320794	382659.96	1335008.89
94	24320794001	382643.18	1334995.02
95	24320794002	382640.20	1334984.64
96	24320794003	382475.85	1334550.38
97	24320794004	382473.89	1334536.48
98	24320794005	382373.27	1334272.35
99	24320794006	382285.03	1334043.09
100	24320794007	382265.66	1333997.12
101	24320794008	382198.76	1333816.00
102	24320794009	382121.56	1333617.37
103	24320794010	381871.60	1332980.11
104	24320794011	381834.00	1332882.27
105	24320794012	381837.26	1332883.41
106	24320794013	381828.29	1332858.88
107	24320794014	381839.05	1332861.00
108	24320794015	381867.49	1332868.41
109	24320794016	381872.43	1332842.05
110	24320794017	381833.81	1332830.38
111	24320794018	381810.61	1332756.20
112	24320794019	381788.35	1332749.66
113	24320816	381773.43	1332708.86
114	2432081601	381760.75	1332678.63
115	2432081602	381733.22	1332562.80
116	2432081603	381759.30	1332557.61
117	24320817	381752.30	1332553.65
118	24320805	382433.40	1332389.24
119	24320804	382443.60	1332337.70
120	24320797	382589.64	1332329.24
121	24321673	382590.71	1332027.74
122	24320796	382591.43	1331973.29

123	2432167402	382608.90	1331682.11
124	24321659010	382790.19	1331661.76
125	24321659009	383382.13	1331885.59
126	24321659008	383406.17	1331837.50
127	24321659007	383453.67	1331742.60
128	24321659006	383498.23	1331768.36
129	24321659005	383673.31	1331869.55
130	24321659004	383753.38	1332047.47
131	24321659003	383879.19	1332142.78
132	24321659002	383968.15	1332149.14
133	24321659001	384036.78	1332036.03
134	24321659	384170.33	1332071.00
135	2432072707	384424.38	1331959.77
136	2432072706	384567.99	1332044.92
137	2432072705	384650.59	1331987.73
138	2432072704	384926.36	1331907.67
139	2432072703	385130.97	1331849.20
140	2432072702	385330.52	1331830.81
141	2432072701	385479.31	1331809.71
142	24320727	385899.19	1331768.36
143	24320724	386002.94	1331782.65
144	24320720	386365.70	1332022.69
145	2432072001	386607.11	1332045.69
146	2432072002	386799.33	1332064.02
147	2432072003	387147.20	1332025.25
148	24320710	387241.58	1331852.35
149	24320706	387544.27	1331667.35
150	24320703	387802.64	1331613.67
151	2432070301	387832.46	1331584.49
152	2432070302	387863.57	1331587.79
153	24320698	387877.15	1331581.61
154	2432069801	388065.04	1331512.59
155	2432069802	388138.62	1331529.29
156	2432069803	388619.51	1331478.24
157	2432069804	388659.78	1331490.99
158	2432069805	388756.87	1331526.46

Перечень координат характерных точек границ Витебского сельского поселения Подгоренского муниципального района Воронежской области

№ п/п	Номер характерной точки границ	Координаты	
		X	Y
1	24005192033	377324.57	1348117.12
2	24005192032	377476.02	1348656.11
3	24005192031	377538.93	1348818.42
4	24005192030	377630.66	1349440.76
5	24005192029	377766.68	1349819.71
6	24005192028	377797.05	1349970.90
7	24005192027	377758.48	1350012.11
8	24005192026	377774.84	1350058.21
9	24005192025	377769.14	1350079.13
10	24005192024	377728.03	1350088.73
11	24005192023	377738.23	1350142.92
12	24005192022	377793.03	1350321.05
13	24005192021	377778.54	1350487.01
14	24005192020	377777.15	1350489.96
15	24005192019	377763.72	1350632.26
16	24005192018	377780.67	1350706.90
17	24005192017	377846.47	1350920.79
18	24005192016	377917.24	1351349.76
19	24005192015	377989.63	1351658.64
20	24005192014	377987.63	1352066.58
21	24005192013	378130.76	1352468.98
22	24005192012	378120.20	1352966.41
23	24005192011	378408.11	1353615.22
24	24005192010	378402.80	1353626.22
25	24005192009	378552.12	1353976.54
26	24005192008	378552.88	1354018.46
27	24005192007	378529.14	1354041.63
28	24005192006	378455.37	1354043.76
29	24005192005	378415.81	1354080.56
30	24005192004	378398.02	1354106.42
31	24005192003	378383.50	1354143.43
32	24005192002	378351.45	1354242.35
33	24005192001	378236.73	1354628.04
34	24005192	378205.57	1354756.50
35	24005233	378163.42	1354771.72
36	24005230	378166.91	1355071.58
37	24005263	378124.82	1355210.48

38	24005251	378141.74	1355369.73
39	24005297	378064.23	1355479.81
40	24005296	378067.63	1355566.21
41	24005320	378035.64	1355679.70
42	24005328	378008.67	1355688.16
43	24005327	378010.40	1355791.50
44	24005341	377986.84	1355923.63
45	24005381	377909.29	1355943.91
46	24005384	377900.93	1356108.24
47	2400512605	377939.87	1356222.63
48	2400512604	378003.50	1356261.26
49	2400512603	378173.43	1356369.35
50	2400512602	378323.61	1356460.75
51	2400512601	378290.92	1356558.41
52	24005126	378279.75	1356785.58
53	24004963	378544.96	1357070.74
54	2400493401	378522.02	1357143.35
55	24004934	378592.71	1357191.85
56	24004875	378684.43	1357267.38
57	2400479201	378836.18	1357304.18
58	24004792	378933.85	1357327.61
59	24320865011	378951.44	1357332.96
60	24320865010	379038.98	1357385.51
61	24320865009	379019.38	1357476.66
62	24320865008	379036.23	1357721.49
63	24320865007	379205.70	1358162.43
64	24320865006	379285.15	1358373.32
65	24320865005	379307.00	1358445.86
66	24320865004	379438.85	1358798.35
67	24320865003	379594.04	1359202.74
68	24320865002	379723.05	1359557.12
69	24320865001	379558.81	1359614.77
70	24320865	379676.21	1359909.26
71	24320859	379892.79	1360484.03
72	24320859001	379969.41	1360708.54
73	24320859002	380038.27	1360881.70
74	24320859003	380098.71	1361045.76
75	24320859004	380104.04	1361053.18
76	24320859005	380114.86	1361092.42
77	24320859006	380174.40	1361095.12
78	24320859007	380182.51	1361077.53
79	24320859008	380347.58	1361139.77
80	24320859009	380462.59	1361196.60

81	24320859010	380554.59	1361250.72
82	24320859011	380664.18	1361360.31
83	24320859012	380729.13	1361453.67
84	24320859013	380768.94	1361496.18
85	24320840	380836.43	1361537.94
86	5500008101	380752.56	1361607.84
87	55000081	380719.02	1361635.80
88	5500008001	380266.90	1362137.71
89	55000080	380227.28	1362181.69
90	5500007902	380219.71	1362188.24
91	5500007901	379895.25	1362468.77
92	55000079	379776.79	1362571.19
93	55000078	379545.29	1362837.58
94	55000077	379492.24	1363051.73
95	55000076	379531.98	1363326.98
96	55000075	379600.09	1363571.12
97	55000074	379707.46	1363754.92
98	55000073	379824.03	1363901.03
99	55000072	379876.06	1364357.56
100	55000071	379769.13	1364793.91
101	55000070	379618.23	1365064.13
102	55000069	379487.57	1365201.89
103	55000068	379354.90	1365267.67
104	55000067	379211.56	1365301.16
105	55000066	379093.07	1365303.14
106	55000065	378911.55	1365280.42
107	55000064	378683.77	1365198.14
108	55000063	378537.82	1365106.66
109	55000062	378331.05	1364855.90
110	55000061	378021.29	1364415.24
111	55000060	377938.95	1364208.41
112	55000059	377738.72	1363503.90
113	55000058	377587.25	1363219.49
114	55000057	377449.79	1363128.57
115	55000056	376992.44	1363088.14
116	55000055	376266.91	1363312.05
117	55000054	375890.34	1363385.93
118	55000053	375718.83	1363325.58
119	5500005201	375604.39	1363178.33
120	55000052	375501.45	1363045.88
121	55000051	375467.28	1362904.50
122	5500005001	375518.57	1362499.20
123	55000050	375532.24	1362391.24

124	5500004901	375457.79	1362239.91
125	55000049	375420.89	1362164.90
126	55000048	375212.98	1362079.47
127	55000047	374905.47	1362013.43
128	55000046	374315.72	1361932.06
129	55000045	373405.47	1361961.61
130	55000044	373212.02	1361902.94
131	55000043	372970.75	1361746.69
132	55000042	372787.98	1361722.08
133	55000041	372442.46	1361711.76
134	55000040	371997.82	1361607.08
135	55000039	371516.42	1361138.89
136	5500003801	371352.85	1361002.79
137	55000038	371344.98	1360996.24
138	55000037	371160.02	1360885.87
139	5500003601	370916.32	1360747.54
140	55000036	370136.51	1360304.91
141	55000035	369815.97	1360233.38
142	55000034	369421.09	1359988.11
143	55000033	368825.09	1359372.91
144	55000032	368101.41	1359012.27
145	55000031	367716.29	1358851.66
146	24008202	367493.60	1358896.37
147	55000030	366902.79	1359015.02
148	55000029	366578.79	1358984.39
149	55000028	366329.33	1358838.45
150	5500002702	366237.71	1358728.56
151	5500002701	366108.69	1358573.82
152	55000027	366069.14	1358526.37
153	5500002602	366037.77	1358458.72
154	5500002601	365821.58	1357992.52
155	55000026	365815.52	1357979.43
156	55000025	365956.78	1357605.53
157	55000024	365994.28	1357409.35
158	55000023	365772.00	1357118.97
159	2432107009	366319.96	1357242.88
160	2432107008	367098.94	1357592.40
161	2432107007	367131.71	1357528.34
162	2432107006	367144.80	1357520.41
163	2432107005	367170.33	1357479.99
164	2432107004	367271.37	1357467.23
165	2432107003	367386.24	1357504.45
166	2432107002	367445.80	1357519.34

167	2432107001	367502.17	1357516.15
168	24321070	367618.15	1357485.57
169	24321067	367723.28	1357399.72
170	2432106701	368013.29	1357179.43
171	2432106702	368463.47	1356778.01
172	2432106703	368490.40	1356755.41
173	2432106704	368594.70	1356666.26
174	2432106705	369139.79	1356436.14
175	2432106706	369163.84	1356427.44
176	24321312	369824.29	1356153.15
177	24321311	369878.60	1356128.82
178	24321309	370367.81	1355923.46
179	24321308	370283.90	1355395.34
180	24321307	370223.96	1355000.45
181	24321306	370155.24	1354593.92
182	24321305	370136.88	1354480.04
183	24321304	370122.07	1354188.15
184	24321302	370153.08	1353778.12
185	24321301	370157.87	1353737.32
186	24321300	370181.61	1353370.70
187	24321298	370479.63	1353318.69
188	24321297	370991.73	1353238.10
189	24321296	371220.67	1353196.41
190	24321295	371216.57	1353047.41
191	24321294	371325.08	1352779.34
192	2432128709	371366.59	1352610.20
193	2432128708	371371.28	1352605.36
194	2432128707	371374.81	1352602.47
195	2432128706	371318.93	1352399.54
196	2432128705	371153.53	1352287.67
197	2432128704	371127.97	1352318.22
198	2432128703	371035.80	1352422.49
199	2432128702	370976.17	1352403.06
200	2432128701	370971.94	1352402.43
201	24321287	370861.71	1352448.58
202	24321286	370783.09	1352481.18
203	24321285	370433.39	1352530.32
204	24321284	370413.64	1352457.99
205	24321275014	370557.64	1352362.52
206	24321275013	370598.32	1352340.44
207	24321275012	370712.46	1352267.25
208	24321275011	370969.00	1352061.01
209	24321275010	370977.64	1351973.35

210	24321275009	370965.19	1351749.82
211	24321275008	370949.87	1351722.88
212	24321275007	370723.36	1351793.50
213	24321275006	370715.19	1351862.93
214	24321275005	370667.54	1351975.92
215	24321275004	370561.36	1352071.22
216	24321275003	370460.62	1352136.56
217	24321275002	370252.33	1352267.25
218	24321275001	370226.61	1352289.18
219	24321275	370123.01	1352379.33
220	24321274	370128.84	1352468.13
221	24321273	370073.33	1352479.78
222	24321272	370028.63	1352453.86
223	24321271	369881.19	1352506.08
224	24321270	369730.68	1352508.41
225	24321269	369645.03	1352377.68
226	24321046	369701.34	1352278.27
227	24321268	369726.23	1352232.68
228	24321267	369845.46	1352183.74
229	24321266	369819.17	1351991.96
230	24321265	369764.03	1351917.11
231	24321264	369757.74	1351592.53
232	24321263	369750.80	1351337.50
233	24321262	369705.59	1351193.71
234	24321261	369688.15	1351141.60
235	24321260	369862.75	1351082.72
236	24321259	369838.15	1350952.79
237	24321258	369655.40	1351022.06
238	24321049	369547.60	1350761.55
239	24321048	369622.61	1350604.96
240	24321045	369723.94	1350401.68
241	24321044	369725.56	1350231.57
242	24321042	369770.35	1350099.89
243	24321039	369892.07	1350043.27
244	24321036	369969.16	1349860.86
245	24321032	370075.36	1349918.85
246	24007737	370164.30	1350048.80
247	24007708	370272.57	1349968.79
248	24007693	370334.54	1349860.32
249	24007691	370341.17	1349732.11
250	24007658	370429.03	1349614.47
251	24321051025	370443.23	1349586.91
252	24321051024	370440.50	1349578.80

253	24321051023	370415.30	1349499.10
254	24321051022	370394.50	1349435.00
255	24321051021	370376.30	1349379.20
256	24321051020	370364.50	1349343.00
257	24321051019	370362.40	1349336.10
258	24321051018	370331.00	1349232.60
259	24321051017	370293.40	1349112.70
260	24321051016	370281.90	1349076.20
261	24321051015	370293.80	1348991.30
262	24321051014	370278.90	1348928.60
263	24321051013	370248.50	1348764.00
264	24321051012	370247.40	1348757.50
265	24321051011	370266.70	1348722.70
266	24321051010	370302.10	1348658.90
267	24321051009	370288.70	1348646.30
268	24321051008	370205.23	1348596.03
269	24321051007	369952.78	1348709.61
270	24321051006	369888.01	1348617.03
271	24321051005	369588.81	1348641.84
272	24321051004	369304.67	1348666.56
273	24321051003	369365.52	1348566.76
274	24321051002	369469.35	1348353.74
275	24321051001	369467.11	1348349.39
276	24321051	369472.47	1348336.72
277	2432103408	369480.35	1348321.30
278	2432103407	369483.12	1348325.47
279	2432103406	369493.02	1348329.53
280	2432103405	369757.79	1347804.44
281	2432103404	369974.50	1347372.64
282	2432103403	369980.92	1347356.76
283	2432103402	370148.00	1347024.13
284	2432103401	370043.83	1346643.75
285	24321034	370037.19	1346606.99
286	2432104101	369975.27	1346386.29
287	24321041	369812.52	1345806.26
288	5317501018	369788.54	1345780.88
289	5317501017	369570.69	1345500.79
290	5317501016	369529.20	1345444.77
291	5317501015	369545.08	1345432.43
292	5317501015001	369782.64	1345380.30
293	5317501015002	370111.28	1345317.77
294	5317501015003	370562.07	1345267.60
295	5317501015004	370865.26	1345259.60

296	5317501015005	370882.02	1345258.55
297	5317501015006	371164.93	1345253.40
298	5317501015007	371408.05	1345261.13
299	5317501015008	371428.42	1345299.86
300	5317501015009	371436.00	1345316.43
301	5317501015010	371456.39	1345389.42
302	5317501015011	371532.22	1345539.26
303	5317501015012	371519.06	1345583.37
304	5317501015013	371492.15	1345598.32
305	5317501015014	371492.20	1345599.32
306	5317501015015	371464.08	1345618.00
307	5317501015016	371623.91	1346014.29
308	5317501015017	371670.45	1346091.11
309	5317501015018	371793.80	1346298.00
310	5317501015019	371836.46	1346370.10
311	5317501015020	372199.93	1346761.03
312	5317501015021	372367.79	1346988.96
313	5317501015022	372405.99	1347041.56
314	24320996	372531.54	1347216.05
315	24320996001	372777.32	1347462.49
316	24320996002	373387.62	1348066.26
317	24320996003	373789.60	1348402.80
318	24320996004	373828.33	1348424.13
319	24320996005	373830.86	1348432.45
320	24320996006	374438.46	1348386.91
321	24320996007	375118.81	1348306.18
322	24320996008	375127.39	1348296.04
323	24320996009	375865.08	1348179.64
324	24320996010	375873.40	1348184.14
325	24320996011	376071.18	1348155.11
326	24320996012	376084.81	1348147.13
327	24320996013	376263.80	1348122.46
328	24320996014	376463.79	1348146.61
329	24320996015	376470.61	1348178.63
330	24320996016	376550.92	1348189.65
331	24320996017	376551.88	1348147.49
332	24320996018	376581.44	1348142.56
333	24320996019	376599.98	1348139.94
334	24320996020	376864.74	1348104.22
335	24320996021	376999.22	1348109.47
336	24320996022	377313.35	1348124.18

**Перечень координат характерных точек границ Гончаровского
сельского поселения Подгоренского муниципального района
Воронежской области**

№ п/п	Номер характерной точки границ	Координаты	
		X	Y
1	52124	391383.05	1314632.55
2	52125	391241.46	1315129.77
3	52126	391088.40	1315661.39
4	5212701	391042.94	1315824.23
5	52127	390955.98	1316135.77
6	52128	390835.78	1316589.21
7	52129	390877.52	1316785.60
8	52130	390893.66	1316843.10
9	24001738	390982.68	1317170.56
10	52131	391053.52	1317431.15
11	52132	391075.92	1317511.34
12	118859	391110.13	1317607.95
13	52133	391211.41	1317893.97
14	52134	391416.70	1318246.83
15	52135	391816.75	1318954.24
16	52136	391908.45	1319115.95
17	52137	391866.19	1319493.84
18	52139	392006.57	1320545.10
19	52140	392060.47	1320928.91
20	52140001	392049.35	1320937.65
21	52140002	391899.10	1321034.45
22	52140003	391829.80	1321108.82
23	52140004	391802.75	1321225.45
24	52140005	391885.58	1321500.96
25	52140006	391804.76	1321553.02
26	52140007	391747.41	1321604.81
27	52140008	391643.82	1321393.93
28	52140009	391347.77	1321731.57
29	52140010	391279.79	1321815.23
30	52140011	391214.96	1321876.93
31	52140012	390930.33	1321673.37
32	52140013	391026.29	1321530.10
33	52140014	391136.17	1321416.07
34	52140015	391390.70	1321167.11
35	52140016	391475.54	1321061.40
36	52140017	391301.67	1320933.43
37	52140018	391026.28	1320731.75

38	52140019	390657.71	1320461.93
39	52140020	390493.59	1320335.36
40	52140021	390337.81	1320215.74
41	52140022	389825.44	1320389.67
42	52140023	389797.45	1320405.61
43	52140024	389458.94	1320517.20
44	52140025	389340.92	1320562.11
45	52140026	389293.55	1320569.53
46	52140027	388997.86	1320669.05
47	52140028	388543.23	1320792.59
48	52140029	388496.33	1320803.63
49	52140030	388297.00	1320936.74
50	24320694	388089.89	1321075.34
51	24320694001	387928.48	1321184.49
52	24320694002	387904.00	1321198.74
53	24320694003	387871.00	1321226.10
54	24320694004	387288.19	1321611.63
55	24320694005	387283.80	1321612.69
56	24320694006	386911.77	1321850.05
57	24320694007	386529.68	1322101.82
58	24320694008	386459.82	1322149.93
59	24320694009	386230.09	1322333.31
60	24320694010	386222.36	1322375.77
61	24320694011	386189.64	1322408.49
62	24320694012	386146.69	1322400.15
63	24320694013	386069.29	1322467.94
64	24320694014	385883.27	1322612.54
65	24320694015	385648.92	1322808.71
66	24320694016	385520.98	1322916.74
67	24320694017	384969.07	1323273.33
68	24320694018	384532.81	1323554.84
69	24320694019	383999.19	1323897.05
70	24321715020	383985.87	1323908.21
71	24321715019	383563.07	1323045.95
72	24321715018	383100.17	1323277.35
73	24321715017	383046.23	1323302.25
74	24321715016	382530.64	1323543.43
75	24321715015	382523.77	1323548.62
76	24321715014	382347.96	1323618.58
77	24321715013	382286.43	1323476.60
78	24321715012	382332.61	1323442.46
79	24321715011	382350.18	1323438.88
80	24321715010	382357.42	1323425.65

81	24321715009	382323.96	1323378.27
82	24321715008	382313.13	1323366.12
83	24321715007	382283.58	1323359.79
84	24321715006	382256.10	1323330.73
85	24321715005	382142.98	1323072.74
86	24321715004	381987.76	1322743.91
87	24321715003	381694.98	1322815.26
88	24321715002	381678.80	1322814.53
89	24321715001	381676.76	1322812.76
90	24321715	381666.43	1322811.97
91	24321716	381624.23	1322814.96
92	24321717	381579.54	1322822.22
93	24321718	381475.24	1322859.76
94	24321719	381421.62	1322896.77
95	24004604016	381404.17	1322920.68
96	24004604015	381401.22	1322920.31
97	24004604014	381364.05	1322959.18
98	24004604013	381258.79	1322981.56
99	24004604012	381146.08	1323024.65
100	24004604011	381139.45	1323036.26
101	24004604010	381126.19	1323149.80
102	24004604009	381119.56	1323158.09
103	24004604008	381002.70	1323205.33
104	24004604007	380994.41	1323231.02
105	24004604006	380973.69	1323582.43
106	24004604005	380970.59	1323589.02
107	24004604004	380639.75	1323581.74
108	24004604003	380500.75	1323569.16
109	24004604002	380328.36	1323571.87
110	24004604001	380263.75	1323462.34
111	24004604	380257.68	1323453.84
112	24322007016	380256.63	1323444.81
113	24322007015	380242.07	1323421.53
114	24322007014	380234.18	1323294.04
115	24322007013	380235.50	1323228.32
116	2432200005	380231.73	1323118.67
117	2432200004	380406.02	1323071.90
118	2432200003	380421.52	1323122.12
119	2432200002	380481.02	1323102.79
120	2432200001	380490.14	1323098.51
121	24322000	380324.72	1322759.33
122	24321999	380189.42	1322473.74
123	24321998	380359.66	1322349.82

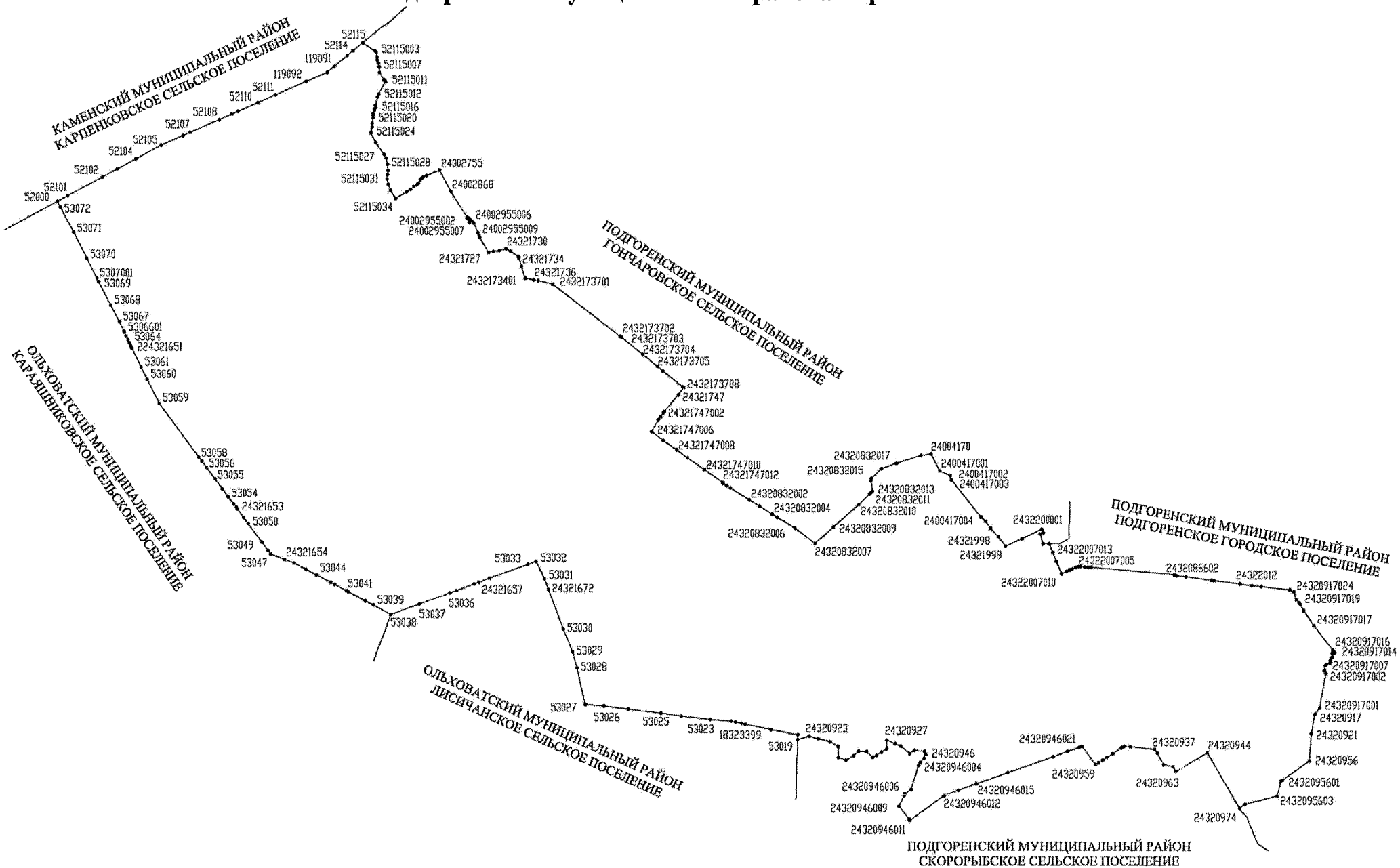
124	2400417006	380507.07	1322216.70
125	2400417005	380628.69	1322129.12
126	2400417004	380706.74	1322049.71
127	2400417003	381363.57	1321537.55
128	2400417002	381435.29	1321520.59
129	2400417001	381521.00	1321337.10
130	24004170	381824.43	1321185.38
131	24004178	381798.73	1321012.82
132	24320832017	381658.60	1320589.63
133	24320832016	381561.00	1320325.47
134	24320832015	381389.80	1320146.66
135	24320832014	381349.14	1320145.33
136	24320832013	381162.57	1320174.20
137	24320832012	381131.35	1320143.12
138	24320832011	381119.75	1320124.25
139	24320832010	380923.60	1319929.19
140	24320832009	380529.54	1319488.49
141	24320832008	380523.45	1319487.55
142	24320832007	380240.24	1319169.65
143	24320832006	380511.69	1318818.31
144	24320832005	380700.31	1318510.40
145	24320832004	380760.06	1318418.48
146	24320832003	380901.73	1318197.99
147	24320832002	381011.98	1318018.62
148	24320832001	381219.93	1317690.90
149	24320832	381257.88	1317627.07
150	24321747013	381298.53	1317563.31
151	24321747012	381305.47	1317568.22
152	24321747011	381317.09	1317551.99
153	24321747010	381545.30	1317242.95
154	24321747009	381749.74	1316950.55
155	24321747008	381894.76	1316760.37
156	24321747007	382058.78	1316527.40
157	24321747006	382217.26	1316331.55
158	24321747005	382419.64	1316441.22
159	24321747004	382432.96	1316449.62
160	24321747003	382483.04	1316486.73
161	24321747002	382551.29	1316528.36
162	24321747001	382573.13	1316545.08
163	24321747	382871.03	1316790.94
164	2432173708	383001.96	1316884.83
165	2432173707	383008.51	1316866.27
166	2432173706	383289.05	1316525.76

167	2432173705	383375.35	1316426.08
168	2432173704	383582.37	1316174.88
169	2432173703	383886.64	1315806.67
170	2432173702	383906.43	1315776.51
171	2432173701	384818.08	1314604.99
172	24321737	384881.76	1314353.12
173	24321736	384898.77	1314273.37
174	2432173402	384921.18	1314131.61
175	2432173401	384922.02	1314121.65
176	24321734	385133.22	1314062.12
177	24321733	385283.64	1314012.52
178	24321732	385311.48	1313998.72
179	24321731	385398.33	1313865.00
180	24321730	385445.04	1313787.52
181	24321729	385408.25	1313668.44
182	243221728	385397.06	1313565.23
183	24321727	385381.81	1313480.68
184	24321726	385645.64	1313325.91
185	24002955010	385650.76	1313318.09
186	24002955009	385682.43	1313315.24
187	24002955008	385726.61	1313295.90
188	24002955007	385904.15	1313218.17
189	24002955006	385936.64	1313194.10
190	24002955005	385907.76	1313146.56
191	24002955004	385928.83	1313141.41
192	24002955003	385970.83	1313153.29
193	24002955002	385990.79	1313132.32
194	24002955001	385981.33	1313113.14
195	24002955	386002.41	1313101.45
196	24002868	386460.09	1312815.44
197	24002755	386832.02	1312622.13
198	24002776	386735.57	1312393.98
199	24002785	386706.81	1312336.80
200	24002788	386691.27	1312315.85
201	24002801	386664.67	1312290.82
202	24002821	386603.22	1312254.43
203	24002836	386573.17	1312224.37
204	24002841	386547.00	1312171.39
205	24002858	386491.21	1312117.13
206	24002872	386450.47	1312051.65
207	52115034	386334.07	1311858.39
208	52115033	386475.63	1311769.18
209	52115032	386582.27	1311730.89

210	52115031	386677.16	1311712.13
211	52115030	386754.19	1311716.65
212	52115029	386818.95	1311727.36
213	52115028	386932.52	1311715.98
214	52115027	387040.24	1311693.09
215	52115026	387107.49	1311656.88
216	52115025	387313.55	1311517.50
217	52115024	387479.66	1311431.64
218	52115023	387493.37	1311432.03
219	52115022	387584.76	1311452.06
220	52115021	387653.53	1311452.83
221	52115020	387749.07	1311467.95
222	52115019	387794.14	1311468.99
223	52115018	387821.07	1311469.89
224	52115017	387879.41	1311490.59
225	52115016	387900.32	1311495.19
226	52115015	387931.46	1311510.91
227	52115014	387967.78	1311506.24
228	52115013	388111.79	1311548.57
229	52115012	388161.82	1311563.72
230	52115011	388380.77	1311679.22
231	52115010	388401.80	1311674.37
232	52115009	388410.30	1311655.76
233	52115008	388540.96	1311580.92
234	52115007	388641.29	1311573.23
235	52115006	388705.21	1311557.86
236	52115005	388759.44	1311539.99
237	52115004	388804.74	1311537.97
238	52115003	388889.22	1311521.54
239	52115002	388919.35	1311494.09
240	52115001	389055.47	1311288.03
241	52115	389061.15	1311288.32
242	52116	389327.42	1311607.40
243	52117	389400.70	1311719.87
244	52118	389755.32	1312117.71
245	52119	389801.14	1312169.05
246	11893401	389803.75	1312171.98
247	118934	390358.88	1312829.93
248	52120	390392.67	1312870.03
249	118933	390538.01	1313185.77
250	52121	390665.66	1313463.09
251	118932	390728.15	1313597.47
252	52122	390793.07	1313737.09

253	52123	391109.61	1314216.55
-----	-------	-----------	------------

**Карта-схема границ Гришевского сельского поселения
Подгоренского муниципального района Воронежской области**



**Перечень координат характерных точек границ Гришевского
сельского поселения Подгоренского муниципального района
Воронежской области**

№ п/п	Номер характерной точки границ	Координаты	
		X	Y
1	52000	386280.28	1305994.66
2	52101	386376.25	1306167.77
3	52102	386708.27	1306767.44
4	52103	386848.49	1307021.01
5	52104	387030.78	1307348.02
6	52105	387272.63	1307783.23
7	52106	387442.25	1308167.57
8	52107	387496.88	1308291.35
9	52108	387719.31	1308797.37
10	52109	387815.11	1309016.77
11	24321647	387862.71	1309125.94
12	52110	388014.47	1309473.94
13	52111	388149.43	1309778.17
14	119092	388385.03	1310311.77
15	52112	388388.36	1310319.31
16	52113	388546.69	1310677.95
17	119091	388648.65	1310799.52
18	24002212	388834.67	1311021.32
19	52114	388921.90	1311125.33
20	52115	389061.15	1311288.32
21	52115001	389055.47	1311288.03
22	52115002	388919.35	1311494.09
23	52115003	388889.22	1311521.54
24	52115004	388804.74	1311537.97
25	52115005	388759.44	1311539.99
26	52115006	388705.21	1311557.86
27	52115007	388641.29	1311573.23
28	52115008	388540.96	1311580.92
29	52115009	388410.30	1311655.76
30	52115010	388401.80	1311674.37
31	52115011	388380.77	1311679.22
32	52115012	388161.82	1311563.72
33	52115013	388111.79	1311548.57
34	52115014	387967.78	1311506.24
35	52115015	387931.46	1311510.91
36	52115016	387900.32	1311495.19
37	52115017	387879.41	1311490.59

38	52115018	387821.07	1311469.89
39	52115019	387794.14	1311468.99
40	52115020	387749.07	1311467.95
41	52115021	387653.53	1311452.83
42	52115022	387584.76	1311452.06
43	52115023	387493.37	1311432.03
44	52115024	387479.66	1311431.64
45	52115025	387313.55	1311517.50
46	52115026	387107.49	1311656.88
47	52115027	387040.24	1311693.09
48	52115028	386932.52	1311715.98
49	52115029	386818.95	1311727.36
50	52115030	386754.19	1311716.65
51	52115031	386677.16	1311712.13
52	52115032	386582.27	1311730.89
53	52115033	386475.63	1311769.18
54	52115034	386334.07	1311858.39
55	24002872	386450.47	1312051.65
56	24002858	386491.21	1312117.13
57	24002841	386547.00	1312171.39
58	24002836	386573.17	1312224.37
59	24002821	386603.22	1312254.43
60	24002801	386664.67	1312290.82
61	24002788	386691.27	1312315.85
62	24002785	386706.81	1312336.80
63	24002776	386735.57	1312393.98
64	24002755	386832.02	1312622.13
65	24002868	386460.09	1312815.44
66	24002955	386002.41	1313101.45
67	24002955001	385981.33	1313113.14
68	24002955002	385990.79	1313132.32
69	24002955003	385970.83	1313153.29
70	24002955004	385928.83	1313141.41
71	24002955005	385907.76	1313146.56
72	24002955006	385936.64	1313194.10
73	24002955007	385904.15	1313218.17
74	24002955008	385726.61	1313295.90
75	24002955009	385682.43	1313315.24
76	24002955010	385650.76	1313318.09
77	24321726	385645.64	1313325.91
78	24321727	385381.81	1313480.68
79	243221728	385397.06	1313565.23
80	24321729	385408.25	1313668.44

81	24321730	385445.04	1313787.52
82	24321731	385398.33	1313865.00
83	24321732	385311.48	1313998.72
84	24321733	385283.64	1314012.52
85	24321734	385133.22	1314062.12
86	2432173401	384922.02	1314121.65
87	2432173402	384921.18	1314131.61
88	24321736	384898.77	1314273.37
89	24321737	384881.76	1314353.12
90	2432173701	384818.08	1314604.99
91	2432173702	383906.43	1315776.51
92	2432173703	383886.64	1315806.67
93	2432173704	383582.37	1316174.88
94	2432173705	383375.35	1316426.08
95	2432173706	383289.05	1316525.76
96	2432173707	383008.51	1316866.27
97	2432173708	383001.96	1316884.83
98	24321747	382871.03	1316790.94
99	24321747001	382573.13	1316545.08
100	24321747002	382551.29	1316528.36
101	24321747003	382483.04	1316486.73
102	24321747004	382432.96	1316449.62
103	24321747005	382419.64	1316441.22
104	24321747006	382217.26	1316331.55
105	24321747007	382058.78	1316527.40
106	24321747008	381894.76	1316760.37
107	24321747009	381749.74	1316950.55
108	24321747010	381545.30	1317242.95
109	24321747011	381317.09	1317551.99
110	24321747012	381305.47	1317568.22
111	24321747013	381298.53	1317563.31
112	24320832	381257.88	1317627.07
113	24320832001	381219.93	1317690.90
114	24320832002	381011.98	1318018.62
115	24320832003	380901.73	1318197.99
116	24320832004	380760.06	1318418.48
117	24320832005	380700.31	1318510.40
118	24320832006	380511.69	1318818.31
119	24320832007	380240.24	1319169.65
120	24320832008	380523.45	1319487.55
121	24320832009	380529.54	1319488.49
122	24320832010	380923.60	1319929.19
123	24320832011	381119.75	1320124.25

124	24320832012	381131.35	1320143.12
125	24320832013	381162.57	1320174.20
126	24320832014	381349.14	1320145.33
127	24320832015	381389.80	1320146.66
128	24320832016	381561.00	1320325.47
129	24320832017	381658.60	1320589.63
130	24004178	381798.73	1321012.82
131	24004170	381824.43	1321185.38
132	2400417001	381521.00	1321337.10
133	2400417002	381435.29	1321520.59
134	2400417003	381363.57	1321537.55
135	2400417004	380706.74	1322049.71
136	2400417005	380628.69	1322129.12
137	2400417006	380507.07	1322216.70
138	24321998	380359.66	1322349.82
139	24321999	380189.42	1322473.74
140	24322000	380324.72	1322759.33
141	2432200001	380490.14	1323098.51
142	2432200002	380481.02	1323102.79
143	2432200003	380421.52	1323122.12
144	2432200004	380406.02	1323071.90
145	2432200005	380231.73	1323118.67
146	24322007013	380235.50	1323228.32
147	24322007012	380089.60	1323290.09
148	24322007011	379921.37	1323353.18
149	24322007010	379703.18	1323442.56
150	24322007009	379748.04	1323529.11
151	24322007008	379769.02	1323574.05
152	24322007007	379788.62	1323623.94
153	24322007006	379814.90	1323684.40
154	24322007005	379830.68	1323733.03
155	24322007004	379831.99	1323769.84
156	24322007003	379822.79	1323838.18
157	24322007002	379817.53	1323894.70
158	24322007001	379815.38	1323934.53
159	24322007	379819.36	1323951.39
160	2432086604	379818.67	1323959.07
161	2432086603	379818.99	1323958.64
162	2432086602	379689.04	1325408.91
163	2432086601	379674.56	1325410.83
164	24320866	379670.63	1325447.77
165	24322009	379651.05	1325611.46
166	24322010	379589.28	1326050.05

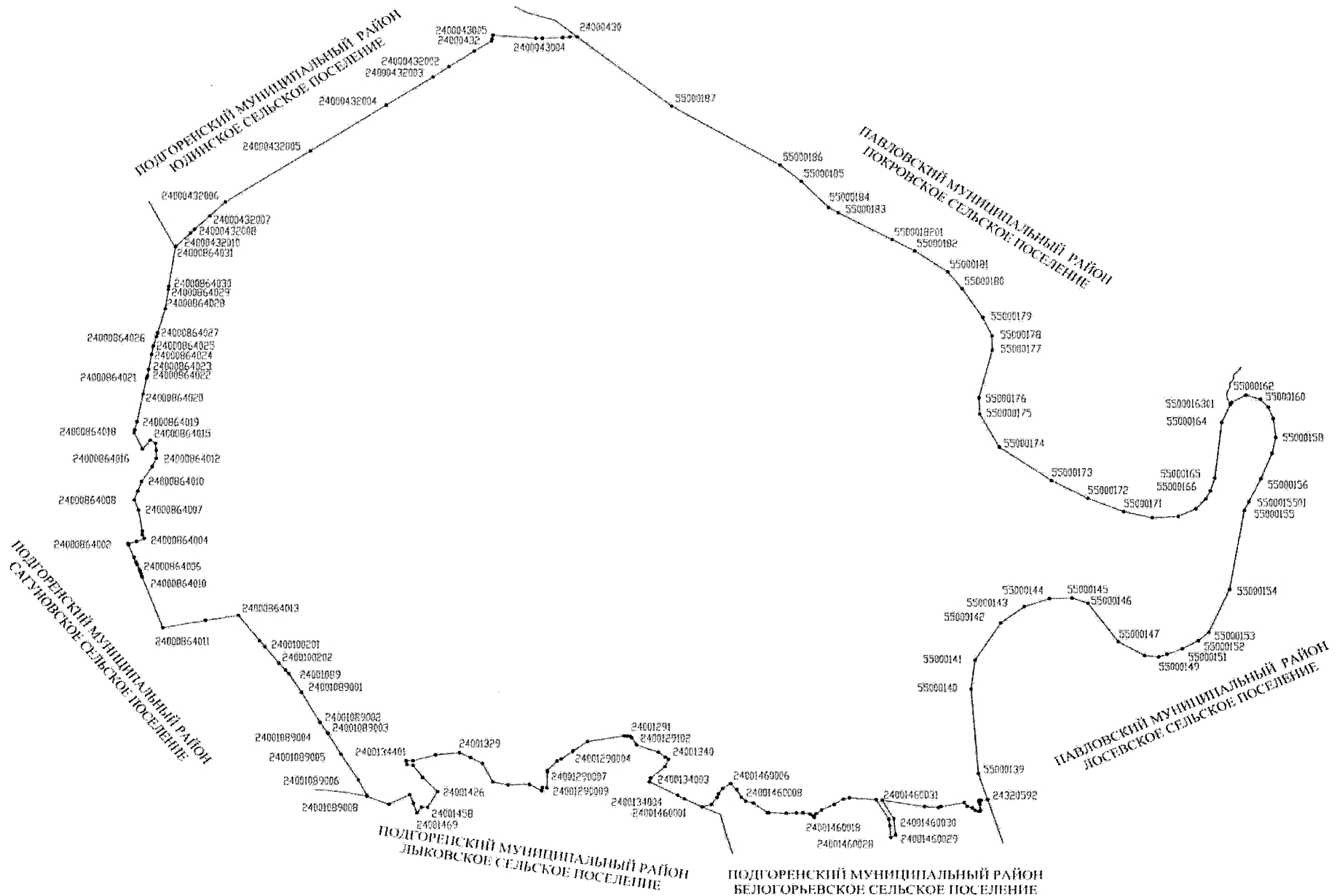
167	24322011	379583.83	1326100.09
168	24322012	379524.75	1326554.75
169	24322013	379496.16	1326749.02
170	24322014	379477.49	1326919.49
171	24320870	379421.26	1327415.40
172	24320917024	379387.76	1327479.19
173	24320917023	379255.33	1327524.47
174	24320917022	379199.33	1327571.20
175	24320917021	379188.96	1327579.99
176	24320917020	379175.65	1327591.32
177	24320917019	379171.89	1327592.92
178	24320917018	379056.29	1327653.79
179	24320917017	378798.36	1327827.11
180	24320917016	378371.05	1328150.40
181	24320917015	378340.23	1328169.28
182	24320917014	378319.49	1328184.95
183	24320917013	378315.87	1328142.50
184	24320917012	378312.62	1328144.76
185	24320917011	378247.94	1328149.17
186	24320917010	378224.42	1328122.71
187	24320917009	378190.62	1328110.95
188	24320917008	378156.81	1328110.95
189	24320917007	378137.70	1328103.60
190	24320917006	378115.65	1328043.34
191	24320917005	378103.89	1328025.70
192	24320917004	378010.43	1328007.61
193	24320917003	377964.32	1328031.26
194	24320917002	377962.62	1328036.47
195	24320917001	377360.37	1327927.81
196	24320917	377255.08	1327840.13
197	24320921	376915.44	1327785.62
198	24320956	376433.84	1327748.37
199	2432095601	376094.50	1327281.99
200	2432095602	376081.28	1327263.96
201	2432095603	375819.27	1327195.46
202	2432095604	375673.83	1326640.17
203	2432095605	375606.53	1326542.82
204	24320974	375603.16	1326542.64
205	24320944	376572.54	1325986.45
206	24320963	376248.57	1325440.93
207	2432093703	376329.77	1325389.63
208	2432093702	376364.98	1325222.98
209	2432093701	376566.43	1325115.41

210	24320937	376631.58	1325070.68
211	2432092902	376679.12	1324647.79
212	2432092901	376679.37	1324644.59
213	24320929	376691.28	1324538.13
214	2432095708	376672.37	1324510.18
215	2432095707	376656.14	1324486.33
216	2432095706	376560.29	1324340.35
217	2432095705	376554.80	1324332.16
218	2432095704	376495.47	1324241.94
219	2432095703	376492.21	1324236.98
220	2432095702	376442.55	1324161.87
221	2432095701	376439.27	1324157.87
222	24320957	376396.44	1324092.06
223	24320959	376370.86	1324034.59
224	24320946021	376685.48	1323799.11
225	24320946020	376668.27	1323752.24
226	24320946019	376597.66	1323554.19
227	24320946018	376501.78	1323301.64
228	24320946017	376223.35	1322514.77
229	24320946016	376028.89	1321977.93
230	24320946015	376028.78	1321977.35
231	24320946014	375913.94	1321667.09
232	24320946013	375913.73	1321666.83
233	24320946012	375821.04	1321418.50
234	24320946011	375390.85	1320830.82
235	24320946010	375409.22	1320818.24
236	24320946009	375634.36	1320639.73
237	24320946008	375819.98	1320726.89
238	24320946007	375830.96	1320731.64
239	24320946006	375852.02	1320742.32
240	24320946005	375926.11	1320849.34
241	24320946004	376349.09	1320975.23
242	24320946003	376393.64	1321003.30
243	24320946002	376403.46	1321009.99
244	24320946001	376474.98	1321071.82
245	24320946	376544.68	1321101.22
246	24320940	376596.43	1321081.51
247	2432094001	376615.48	1320903.81
248	24320945	376557.05	1320825.37
249	24320930	376686.03	1320666.71
250	2432093001	376728.73	1320571.27
251	24320927	376795.19	1320426.74
252	2432092701	376639.97	1320425.38

253	24320943	376579.31	1320330.12
254	24320948	376524.57	1320244.33
255	24320952	376493.44	1320179.02
256	24320942	376588.31	1320072.08
257	24320941	376594.58	1319937.65
258	24320949	376516.47	1319850.62
259	24320955	376443.72	1319718.25
260	24320953	376488.10	1319584.29
261	24320932	376680.73	1319578.86
262	24320928	376766.80	1319438.19
263	24320925	376819.33	1319231.52
264	24320923	376866.40	1319068.35
265	5301901	376800.39	1318869.81
266	53019	376800.38	1318869.78
267	53020	376889.16	1318871.02
268	53021	376980.40	1318404.30
269	18323399	377073.47	1317954.64
270	18323398	377086.25	1317892.90
271	24321996	377107.98	1317787.90
272	53022	377122.83	1317716.16
273	53023	377153.67	1317345.53
274	53024	377211.89	1316848.55
275	53025	377259.50	1316500.04
276	24005609	377332.05	1315926.77
277	53026	377385.05	1315508.07
278	180129801	377409.53	1315197.04
279	1801298	377410.43	1315185.62
280	53027	377410.61	1315183.27
281	53028	378046.58	1315039.13
282	53029	378332.99	1314961.38
283	53030	378731.84	1314799.23
284	24321672	379421.91	1314540.45
285	53031	379613.92	1314468.45
286	53032	379913.80	1314322.22
287	53033	379861.49	1314179.78
288	53034	379619.32	1313505.85
289	24321657	379548.06	1313317.77
290	53035	379517.93	1313238.22
291	24321656	379402.22	1312928.42
292	53036	379358.75	1312812.06
293	53037	379164.06	1312276.17
294	53038	378982.08	1311782.07
295	53039	379149.12	1311479.80

296	53040	379222.67	1311341.52
297	24321655	379380.45	1311048.42
298	53041	379396.71	1311018.20
299	53042	379506.21	1310817.72
300	53043	379544.54	1310748.05
301	53044	379672.98	1310503.69
302	53045	379777.02	1310314.13
303	53046	379886.55	1310111.62
304	24321654	379950.10	1309948.85
305	53047	380044.88	1309706.11
306	53048	380114.11	1309655.88
307	53049	380254.48	1309551.58
308	53050	380583.39	1309308.16
309	53051	380693.47	1309230.60
310	24321653	380842.38	1309125.94
311	53052	380871.58	1309105.42
312	53053	380933.93	1309057.49
313	53054	381062.66	1308958.41
314	24321652	381198.76	1308860.67
315	53055	381374.48	1308734.49
316	53056	381581.37	1308581.21
317	53057	381690.15	1308502.26
318	53058	381765.15	1308447.10
319	53059	382722.46	1307750.32
320	53060	383145.25	1307545.73
321	53061	383362.27	1307440.70
322	224321651	383692.41	1307279.29
323	53062	383737.14	1307258.40
324	53063	383789.24	1307234.06
325	53064	383846.24	1307211.93
326	53065	383906.34	1307179.61
327	5306601	383972.21	1307149.41
328	53066	383990.85	1307140.87
329	53067	384157.26	1307059.69
330	53068	384447.02	1306910.63
331	53069	384858.08	1306701.56
332	5307001	384919.91	1306671.51
333	53070	385275.01	1306498.91
334	53071	385734.67	1306273.42
335	53072	386180.31	1306044.02

Карта – схема границ Колодежанского сельского поселения Подгоренского муниципального района Воронежской области



**Перечень координат характерных точек границ Колодежанского
сельского поселения Подгоренского муниципального района
Воронежской области**

№ п/п	Номер характерной точки границ	Координаты	
		X	Y
1	24000864031	400873.54	1340301.97
2	24000432010	400880.17	1340306.84
3	24000432009	401043.82	1340470.25
4	24000432008	401092.66	1340514.79
5	24000432007	401259.04	1340684.69
6	24000432006	401433.38	1340857.76
7	24000432005	402073.81	1341800.76
8	24000432004	402646.45	1342634.83
9	24000432003	402999.38	1343149.34
10	24000432002	403130.62	1343328.49
11	24000432001	403325.49	1343610.29
12	24000432	403452.15	1343803.38
13	2400043006	403477.95	1343811.20
14	2400043005	403525.37	1343820.88
15	2400043004	403488.35	1344298.24
16	2400043003	403487.48	1344368.06
17	2400043002	403498.41	1344596.63
18	2400043001	403504.78	1344675.72
19	24000430	403505.95	1344758.49
20	55000187	402637.27	1345806.35
21	55000186	401899.54	1347002.67
22	55000185	401694.19	1347239.39
23	55000184	401368.69	1347543.31
24	55000183	401302.81	1347651.31
25	5500018201	400967.61	1348253.17
26	55000182	400827.07	1348505.54
27	55000181	400566.01	1348870.49
28	55000180	400355.60	1349029.85
29	55000179	399996.08	1349258.68
30	55000178	399766.33	1349362.05
31	55000177	399589.27	1349366.10
32	55000176	398996.51	1349220.16
33	55000175	398795.13	1349228.18
34	55000174	398383.30	1349444.59
35	55000173	397966.33	1350019.95
36	55000172	397743.20	1350418.95
37	55000171	397577.53	1350815.52

38	55000170	397500.35	1351133.69
39	55000169	397518.36	1351427.13
40	55000168	397612.63	1351621.86
41	55000167	397737.05	1351734.15
42	55000166	397835.67	1351783.68
43	55000165	397995.88	1351833.00
44	55000164	398688.21	1351908.06
45	5500016301	398913.97	1352004.25
46	55000163	398939.17	1352014.99
47	55000162	399029.84	1352174.10
48	55000161	398977.53	1352335.33
49	55000160	398879.90	1352422.24
50	55000159	398738.14	1352478.86
51	55000158	398502.77	1352508.35
52	55000157	398305.59	1352468.19
53	55000156	397988.57	1352344.04
54	5500015501	397699.11	1352209.99
55	55000155	397593.78	1352161.21
56	55000154	396603.08	1352000.44
57	55000153	396068.78	1351771.10
58	55000152	395962.22	1351655.74
59	55000151	395860.86	1351476.46
60	55000150	395793.18	1351307.70
61	55000149	395758.37	1351211.10
62	55000148	395775.70	1351056.79
63	55000147	395950.76	1350758.83
64	55000146	396431.10	1350422.62
65	55000145	396493.86	1350249.07
66	55000144	396487.07	1350001.04
67	55000143	396387.46	1349724.98
68	55000142	396181.14	1349465.81
69	55000141	395717.75	1349185.49
70	55000140	395353.61	1349140.32
71	55000139	394297.11	1349222.36
72	24320592	393971.12	1349325.68
73	24001460045	393962.84	1349251.79
74	24001460044	393959.29	1349227.99
75	24001460043	393944.96	1349233.17
76	24001460042	393909.97	1349241.08
77	24001460041	393837.22	1349244.53
78	24001460040	393829.46	1349243.64
79	24001460039	393825.04	1349227.36
80	24001460038	393837.86	1349188.02

81	24001460037	393866.27	1349155.40
82	24001460036	393890.02	1349099.10
83	24001460035	393931.80	1349067.62
84	24001460034	393883.60	1348811.61
85	24001460033	393871.66	1348779.76
86	24001460032	393883.75	1348628.82
87	24001460031	393961.88	1348159.25
88	24001460030	393730.27	1348287.56
89	24001460029	393526.22	1348308.60
90	24001460028	393496.51	1348256.09
91	24001460027	393641.12	1348243.28
92	24001460026	393725.95	1348233.26
93	24001460025	393968.57	1348090.47
94	24001460024	393968.60	1348090.11
95	24001460023	393992.93	1347796.00
96	24001460022	393973.82	1347723.55
97	24001460021	393909.79	1347624.00
98	24001460020	393839.17	1347483.90
99	24001460019	393790.50	1347422.26
100	24001460018	393744.97	1347400.32
101	24001460017	393768.15	1347384.18
102	24001460016	393787.41	1347352.15
103	24001460015	393803.85	1347275.46
104	24001460014	393801.33	1347200.76
105	24001460013	393798.16	1347088.66
106	24001460012	393805.31	1346896.90
107	24001460011	393803.32	1346881.70
108	24001460010	393922.93	1346727.73
109	24001460009	393949.67	1346642.82
110	24001460008	393997.86	1346591.36
111	24001460007	394093.07	1346542.83
112	24001460006	394169.35	1346473.29
113	24001460005	394106.13	1346388.46
114	24001460004	394041.36	1346344.19
115	24001460003	393993.42	1346326.38
116	24001460002	393906.84	1346265.12
117	24001460001	393876.53	1346163.38
118	2400134005	393977.40	1345966.63
119	2400134004	394021.88	1345892.26
120	2400134003	394190.16	1345578.60
121	2400134002	394239.08	1345595.51
122	2400134001	394380.80	1345752.26
123	24001340	394470.63	1345791.53

124	2400129104	394499.00	1345756.13
125	2400129103	394560.19	1345676.58
126	2400129102	394651.97	1345437.96
127	2400129101	394740.68	1345382.90
128	24001291	394756.85	1345361.64
129	24001290	394761.37	1345327.67
130	24001290001	394762.70	1345293.86
131	24001290002	394692.55	1344891.10
132	24001290003	394575.78	1344733.89
133	24001290004	394569.52	1344727.38
134	24001290005	394474.75	1344600.87
135	24001290006	394449.71	1344555.27
136	24001290007	394329.35	1344446.67
137	24001290008	394313.73	1344447.59
138	24001290009	394112.74	1344442.44
139	24001290010	394116.18	1344392.62
140	24001290011	394076.67	1344384.03
141	24001290012	394155.90	1344247.28
142	24001290013	394150.54	1344007.82
143	24001290014	394184.89	1343839.47
144	24001290015	394416.80	1343720.94
145	24001290016	394490.67	1343588.67
146	24001329	394550.63	1343464.94
147	24001333	394524.61	1343198.41
148	24001344	394451.26	1342946.33
149	2400134401	394452.26	1342870.00
150	24001353	394404.74	1342880.60
151	24001356	394391.10	1342947.96
152	24001385	394242.93	1343053.67
153	24001426	394063.73	1343220.88
154	24001458	393866.72	1343108.71
155	24001457	393869.08	1343044.27
156	24001469	393797.53	1342989.46
157	24001450	393917.53	1342950.90
158	24001435	394024.60	1342910.71
159	24001452	393906.02	1342679.52
160	24001089008	394005.76	1342434.79
161	24001089007	394016.39	1342437.48
162	24001089006	394214.64	1342339.61
163	24001089005	394533.33	1342148.89
164	24001089004	394791.80	1342005.86
165	24001089003	394799.71	1342001.00
166	24001089002	394930.68	1341918.43

167	24001089001	395306.52	1341713.43
168	24001089	395539.97	1341574.17
169	24001082	395584.99	1341537.77
170	2400100202	395673.26	1341463.48
171	2400100201	395875.02	1341311.18
172	24001002	395953.67	1341250.34
173	2400864013	396270.14	1341014.73
174	2400864012	396206.69	1340646.90
175	2400864011	396114.02	1340170.01
176	2400864010	396749.76	1339936.01
177	2400864009	396761.50	1339932.65
178	2400864008	396793.37	1339922.59
179	2400864007	396823.55	1339912.53
180	2400864006	396843.68	1339904.14
181	2400864005	396909.08	1339878.99
182	2400864004	396937.36	1339864.91
183	2400864003	396997.24	1339842.10
184	2400864002	397151.77	1339783.64
185	2400864001	397151.10	1339781.36
186	24000864	397164.41	1339776.38
187	24000864001	397168.01	1339775.15
188	24000864002	397168.68	1339777.49
189	24000864003	397194.78	1339873.55
190	24000864004	397232.58	1339959.41
191	24000864005	397283.37	1339938.28
192	24000864006	397325.20	1339937.57
193	24000864007	397589.41	1339894.13
194	24000864008	397717.18	1339846.81
195	24000864009	397827.94	1339886.92
196	24000864010	397944.92	1339928.48
197	24000864011	398131.51	1340048.20
198	24000864012	398235.75	1340092.32
199	24000864013	398334.20	1340094.52
200	24000864014	398422.61	1340082.30
201	24000864015	398460.51	1340027.40
202	24000864016	398351.81	1339938.30
203	24000864017	398556.63	1339841.51
204	24000864018	398591.42	1339848.95
205	24000864019	398690.74	1339876.26
206	24000864020	399037.12	1339943.31
207	24000864021	399235.76	1339981.79
208	24000864022	399264.67	1339994.16
209	24000864023	399342.95	1340006.27

210	24000864024	399529.53	1340038.57
211	24000864025	399636.72	1340058.28
212	24000864026	399752.39	1340093.14
213	24000864027	399797.49	1340106.40
214	24000864028	400100.92	1340191.17
215	24000864029	400344.32	1340225.99
216	24000864030	400381.21	1340229.15

**Перечень координат характерных точек границ Лыковского
сельского поселения Подгоренского муниципального района
Воронежской области**

№ п/п	Номер характерной точки границ	Координаты	
		X	Y
1	24320579	394312.52	1341043.44
2	24320580	394220.81	1341391.72
3	2432058001	394141.20	1341659.63
4	24320587	394092.71	1341822.83
5	24001089011	394076.72	1342024.80
6	24001089010	394060.21	1342165.75
7	24001089009	394023.42	1342361.88
8	24001089008	394005.76	1342434.79
9	24001452	393906.02	1342679.52
10	24001435	394024.60	1342910.71
11	24001450	393917.53	1342950.90
12	24001469	393797.53	1342989.46
13	24001457	393869.08	1343044.27
14	24001458	393866.72	1343108.71
15	24001426	394063.73	1343220.88
16	24001385	394242.93	1343053.67
17	24001356	394391.10	1342947.96
18	24001353	394404.74	1342880.60
19	2400134401	394452.26	1342870.00
20	24001344	394451.26	1342946.33
21	24001333	394524.61	1343198.41
22	24001329	394550.63	1343464.94
23	24001290016	394490.67	1343588.67
24	24001290015	394416.80	1343720.94
25	24001290014	394184.89	1343839.47
26	24001290013	394150.54	1344007.82
27	24001290012	394155.90	1344247.28
28	24001290011	394076.67	1344384.03
29	24001290010	394116.18	1344392.62
30	24001290009	394112.74	1344442.44
31	24001290008	394313.73	1344447.59
32	24001290007	394329.35	1344446.67
33	24001290006	394449.71	1344555.27
34	24001290005	394474.75	1344600.87
35	24001290004	394569.52	1344727.38
36	24001290003	394575.78	1344733.89
37	24001290002	394692.55	1344891.10

38	24001290001	394762.70	1345293.86
39	24001290	394761.37	1345327.67
40	24001291	394756.85	1345361.64
41	2400129101	394740.68	1345382.90
42	2400129102	394651.97	1345437.96
43	2400129103	394560.19	1345676.58
44	2400129104	394499.00	1345756.13
45	24001340	394470.63	1345791.53
46	2400134001	394380.80	1345752.26
47	2400134002	394239.08	1345595.51
48	2400134003	394190.16	1345578.60
49	2400134004	394021.88	1345892.26
50	2400134005	393977.40	1345966.63
51	24001460001	393876.53	1346163.38
52	24001460	393860.76	1346192.59
53	24001472	393782.61	1346363.30
54	24001499	393544.50	1346422.96
55	24001520	393222.80	1346519.52
56	24001528	392993.43	1346599.38
57	24001532	392941.31	1346603.58
58	24001554	392637.83	1346681.21
59	24001560	392581.33	1346836.33
60	2400156001	392572.73	1346901.46
61	24001562	392560.24	1346995.97
62	24001565	392477.09	1347061.68
63	2400156501	392446.54	1347243.34
64	24001567	392441.65	1347272.40
65	24001568	392330.03	1347347.02
66	24001571	392274.96	1347378.39
67	24001581	392169.20	1347288.53
68	24001600	392063.49	1347093.58
69	24001612	391955.86	1347100.35
70	24001614	391954.18	1347208.85
71	24001617	391938.46	1347280.28
72	24001618	391915.24	1347411.14
73	24001623	391881.43	1347481.46
74	24001637	391723.80	1347442.37
75	24001659	391662.75	1347510.69
76	24001699	391428.62	1347600.96
77	24001710	391286.09	1347676.64
78	24001725	391139.50	1347811.65
79	24001724	391140.44	1347848.08
80	24001731	391067.14	1347910.92

81	24001733	391060.41	1347920.26
82	24001732	391062.43	1348042.27
83	24001728	391100.73	1348148.11
84	24001721	391153.27	1348208.17
85	24001720	391154.41	1348314.09
86	24001730	391077.31	1348423.57
87	24001736	391015.17	1348502.26
88	24001744	390898.72	1348539.16
89	24001748	390854.54	1348497.12
90	24001752	390778.18	1348420.34
91	2400179901	390480.04	1348329.22
92	24001799	390471.61	1348326.67
93	2432155107	390392.65	1348273.99
94	2432155106	390365.09	1348289.23
95	2432155105	390320.04	1348319.52
96	2432155104	390244.84	1348355.81
97	2432155103	390159.90	1348391.00
98	2432155102	390034.38	1348465.66
99	2432155101	389957.84	1348551.30
100	24321551	389940.36	1348555.60
101	24321552	389137.71	1348196.19
102	24321553	389108.69	1348217.27
103	24321554	389095.36	1348256.58
104	24321555	389022.59	1348380.43
105	24321556	388946.36	1348534.01
106	24321557	388932.19	1348573.34
107	24321558	388885.89	1348740.54
108	24321559	388868.50	1348785.88
109	24321560	388860.99	1348821.64
110	24321561	388866.61	1348842.67
111	24321562	388877.23	1348861.03
112	24321563	388899.89	1348887.54
113	24321564	388913.37	1348918.52
114	24321565	388911.71	1348951.60
115	24321566	388883.47	1349002.30
116	24321567	388824.89	1349087.67
117	24321568	388753.09	1349184.39
118	24321569	388698.75	1349270.50
119	24321570	388750.09	1349295.42
120	24321571	388774.15	1349310.88
121	24321572	388789.30	1349340.98
122	24321573	388801.18	1349375.40
123	24321574	388805.58	1349446.42

124	24321575	388805.73	1349484.53
125	24321576	388784.61	1349548.60
126	24321577	388771.97	1349581.96
127	24321578	388763.39	1349609.28
128	24321579	388742.98	1349636.07
129	24321580	388705.90	1349671.76
130	24321581	388683.46	1349685.89
131	24321582	388658.45	1349698.40
132	24321583	388622.75	1349690.01
133	24321584	388529.51	1349678.03
134	24321585	388427.16	1349673.07
135	24321586	388323.22	1349671.54
136	24321587	388158.05	1349654.66
137	24321588	388062.95	1349635.96
138	24321589	388025.69	1349632.69
139	24321590	388007.14	1349634.02
140	24321591	387911.64	1349664.45
141	24321592	387860.68	1349686.10
142	24321593	387782.39	1349728.79
143	24321594	387750.56	1349738.93
144	2432070501	387696.07	1349734.45
145	24320705	387666.66	1349730.87
146	24002530	387689.89	1349712.56
147	24002458	387854.55	1349581.24
148	24002516	387712.80	1348911.62
149	24002546	387624.47	1348475.20
150	24002560	387529.82	1347990.68
151	24002559	387531.55	1347767.04
152	24002579	387450.14	1347497.29
153	24002593	387393.66	1347320.08
154	2400272601	387245.64	1347259.95
155	24002726	386992.64	1347157.18
156	24002765	386765.53	1347077.85
157	24002765001	386686.67	1347160.25
158	24002765002	386414.42	1347131.10
159	24002765003	386386.66	1347126.02
160	24002765004	386139.43	1347097.94
161	24002765005	386040.94	1347086.07
162	24002765006	385466.98	1347012.83
163	24002765007	385341.46	1347011.32
164	24002765008	385163.39	1346888.75
165	24002765009	384207.72	1346435.91
166	24320775011	384204.61	1346431.10

167	24320775010	384512.24	1346306.07
168	24320775009	384442.87	1346021.44
169	24320775008	384505.85	1345913.74
170	24320775007	384232.01	1345140.61
171	24320775006	384009.30	1344626.72
172	24320775005	383603.07	1344072.95
173	24320775004	383488.17	1343919.32
174	24320775003	383556.56	1343786.97
175	24320775002	383515.48	1343660.09
176	24320775001	383527.27	1343475.72
177	24320775	383526.11	1343409.97
178	24320779	383434.08	1343240.53
179	24320779001	383425.27	1343050.36
180	24320779002	383394.50	1343019.59
181	24320779003	383344.37	1343003.50
182	24320779004	383285.99	1342986.65
183	24320779005	383217.98	1342953.72
184	24320779006	383127.82	1342901.36
185	24320779007	383079.78	1342820.92
186	24320779008	383039.53	1342749.55
187	24320779009	383005.79	1342690.84
188	24320779010	382990.86	1342662.78
189	24320779011	382987.51	1342656.32
190	24320779012	382955.04	1342662.68
191	24320779013	382943.95	1342637.54
192	24320779014	382771.09	1342454.32
193	24320779015	382503.47	1342174.98
194	24320779016	382411.59	1342125.57
195	24320779017	382396.49	1342116.19
196	24320779018	382210.51	1342019.38
197	24320779019	381964.10	1341968.31
198	24320779020	381962.30	1341968.32
199	24320779021	381664.37	1341906.66
200	24320779022	381162.33	1341568.02
201	24320826046	380898.54	1341557.98
202	24320826045	380884.85	1341489.52
203	24320826044	380734.24	1341264.98
204	24320826043	380739.72	1341242.16
205	24320826042	380796.31	1341215.69
206	24320826041	380935.96	1341359.90
207	24320826040	380978.86	1341338.91
208	24320826039	381070.14	1341240.33
209	24320826038	381287.38	1341055.03

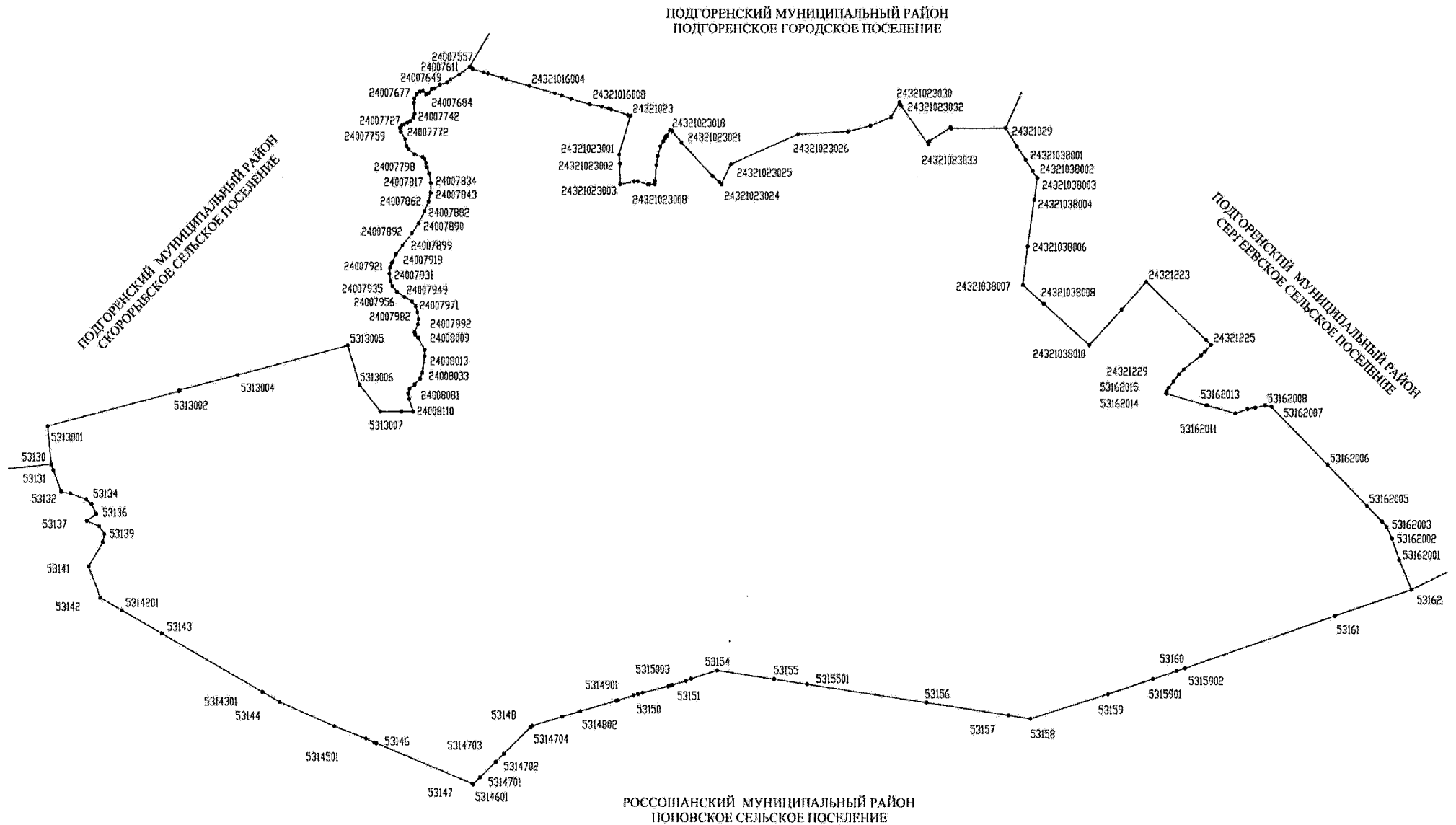
210	24320826037	381330.28	1340996.62
211	24320826036	381342.33	1340963.02
212	24320826035	381340.69	1340960.88
213	24320826034	381344.32	1340950.11
214	24320826033	381341.44	1340922.28
215	24320826032	381327.42	1340896.28
216	24320826031	380995.71	1340518.54
217	24320826030	381070.70	1340502.10
218	24320826029	381150.30	1340480.23
219	24320826028	381198.60	1340470.32
220	24320826027	381241.63	1340470.80
221	24320826026	381258.92	1340466.04
222	24320826025	381271.36	1340453.39
223	24320826024	381273.07	1340438.39
224	24320826023	381262.41	1340418.98
225	24320826022	381247.34	1340407.18
226	24320826021	381236.32	1340386.42
227	24320826020	381238.81	1340361.33
228	24320826019	381257.02	1340344.34
229	24320826018	381293.35	1340329.98
230	24320826017	381329.04	1340325.14
231	24320826016	381348.47	1340319.93
232	24320826015	381363.11	1340303.05
233	24320826014	381384.95	1340275.32
234	24320826013	381391.67	1340258.53
235	24320826012	381385.56	1340242.09
236	24320826011	381300.20	1340160.99
237	24320826010	381282.77	1340137.31
238	24320826009	381322.60	1340118.12
239	24320826008	381347.87	1340112.85
240	24320826007	381380.50	1340075.06
241	24320826006	381397.91	1340055.72
242	24320826005	381401.26	1340022.45
243	24320826004	381391.54	1340000.78
244	24320826003	381344.25	1339952.19
245	24320826002	381373.16	1339922.02
246	24320826001	381373.02	1339921.24
247	24320826	381380.05	1339913.80
248	24004238	381641.22	1340202.20
249	24320750058	381649.01	1340189.68
250	24320750057	381661.21	1340157.72
251	24320750056	381825.93	1339913.23
252	24320750055	382035.74	1339637.54

253	24320750054	382118.90	1339511.90
254	24320750053	382372.05	1339172.05
255	24320750052	382434.48	1339092.28
256	24320750051	382750.06	1338731.62
257	24320750050	382928.65	1338506.21
258	24320750049	383146.28	1338219.56
259	24320750048	383216.68	1338120.60
260	24320750047	383243.52	1338086.53
261	24320750046	383325.13	1338118.55
262	24320750045	383429.58	1338163.90
263	24320750044	383474.40	1338181.20
264	24320750043	383491.82	1338226.73
265	24320750042	383483.01	1338263.18
266	24320750041	383571.96	1338387.84
267	24320750040	383560.04	1338405.07
268	24320750039	383651.56	1338534.61
269	24320750038	383750.12	1338652.88
270	24320750037	383820.53	1338696.54
271	24320750036	383866.99	1338764.12
272	24320750035	383957.10	1338803.54
273	24320750034	383982.45	1338857.05
274	24320750033	384047.22	1338940.12
275	24320750032	384093.69	1338996.44
276	24320750031	384145.78	1339121.75
277	24320750030	384200.69	1339202.01
278	24320750029	384247.16	1339285.08
279	24320750028	384295.03	1339351.26
280	24320750027	384348.54	1339321.69
281	24320750026	384493.56	1339199.20
282	24320750025	384558.33	1339144.28
283	24320750024	384620.28	1339093.60
284	24320750023	384575.95	1339001.35
285	24320750022	384573.74	1338999.73
286	24320750021	384551.88	1339017.66
287	24320750020	384530.37	1338989.61
288	24320750019	384555.49	1338969.51
289	24320750018	384733.12	1338891.94
290	24320750017	384766.52	1338891.86
291	24320750016	384805.12	1338902.75
292	24320750015	384906.24	1338937.23
293	24320750014	384846.89	1338781.76
294	24320750013	384732.99	1338553.25
295	24320750012	384668.43	1338386.10

296	24320750011	384619.94	1338273.74
297	24320750010	384795.28	1338211.84
298	24320750009	385211.50	1338075.77
299	2432067704037	385219.95	1338062.74
300	2432067704036	385334.69	1338002.21
301	2432067704035	385364.73	1338003.04
302	2432067704034	385442.74	1338048.52
303	2432067704033	385481.44	1338110.89
304	2432067704032	385502.42	1338102.34
305	2432067704031	385537.95	1338077.76
306	2432067704030	385689.41	1338045.30
307	2432067704029	385831.22	1338012.97
308	2432067704028	385847.47	1338009.54
309	2432067704027	386339.30	1337886.58
310	2432067704026	386395.08	1337871.34
311	2432067704025	386428.76	1337840.71
312	2432067704024	386537.31	1337776.36
313	2432067704023	386589.37	1337777.54
314	2432067704022	386617.76	1337800.02
315	2432067704021	386671.81	1337828.13
316	2432067704020	386756.03	1337828.13
317	2432067704019	386868.92	1337883.69
318	2432067704018	386942.40	1337885.48
319	2432067704017	387042.75	1337923.11
320	2432067704016	387082.37	1337969.53
321	2432067704015	387116.34	1338003.50
322	2432067704014	387148.97	1337996.43
323	2432067704013	387173.56	1337993.00
324	2432067704012	387229.11	1337996.58
325	2432067704011	387397.56	1338059.30
326	2432067704010	387417.27	1338055.72
327	2432067704009	387447.23	1337986.28
328	2432067704008	387477.43	1337900.12
329	2432067704007	387500.93	1337816.20
330	2432067704006	387501.77	1337793.54
331	2432067704005	387521.40	1337738.27
332	2432067704004	387782.36	1337381.69
333	2432067704003	387939.89	1337179.98
334	2432067704002	388159.09	1336902.12
335	2432067704001	388325.28	1336695.21
336	2432067704	388479.54	1336508.76
337	2432067703	388734.83	1336783.36
338	2432067702	389044.36	1337121.64

339	2432067701	389111.37	1337207.59
340	24320677	389157.92	1337266.34
341	2432067402	389175.18	1337426.42
342	2432067401	389221.61	1337821.14
343	24320674	389226.23	1337846.58
344	24320659	389606.72	1338336.15
345	24320649	390078.78	1338802.23
346	24320645	390576.60	1338861.27
347	24320642	390836.47	1338962.42
348	2432061607	391187.63	1339099.65
349	2432061606	391221.03	1339110.83
350	2432061605	391633.17	1339263.12
351	2432061604	392173.40	1339627.30
352	2432061603	392402.95	1339806.80
353	2432061602	392722.25	1340027.72
354	2432061601	392732.61	1340038.07
355	24320616	392766.45	1340063.68
356	24320616	392875.68	1340142.99
357	24320614	393011.55	1340524.18
358	24320613	393236.42	1340776.06
359	2432060901	393297.56	1340758.66
360	24320609	393511.93	1340697.62
361	24320608	393553.29	1340755.45
362	2432057901	394286.47	1341033.56

Карта-схема границ Первомайского сельского поселения Подгоренского муниципального района Воронежской области



**Перечень координат характерных точек границ Первомайского
сельского поселения Подгоренского муниципального района
Воронежской области**

№ п/п	Номер характерной точки границ	Координаты	
		X	Y
1	24007611	370575.62	1330202.95
2	24007616	370560.83	1330222.70
3	24321015	370555.89	1330226.88
4	24321016	370530.49	1330310.02
5	24321016001	370522.22	1330344.38
6	24321016002	370487.60	1330457.28
7	24321016003	370474.48	1330485.17
8	24321016004	370425.41	1330667.98
9	24321016005	370368.53	1330868.07
10	24321016006	370352.02	1330919.37
11	24321016007	370326.08	1330992.40
12	24321016008	370284.43	1331138.15
13	24321016009	370266.82	1331231.48
14	24321016010	370251.28	1331284.54
15	24321016011	370244.68	1331304.47
16	24321016012	370200.21	1331434.23
17	24321023	370196.18	1331454.67
18	24321023001	369894.45	1331367.45
19	24321023002	369821.35	1331374.55
20	24321023003	369662.28	1331376.56
21	24321023004	369682.89	1331484.15
22	24321023005	369685.09	1331513.20
23	24321023006	369662.44	1331590.85
24	24321023007	369661.73	1331603.77
25	24321023008	369661.36	1331644.78
26	24321023009	369687.45	1331647.10
27	24321023010	369810.73	1331658.04
28	24321023011	369881.97	1331667.56
29	24321023012	369955.86	1331688.64
30	24321023013	369996.29	1331712.31
31	24321023014	370021.68	1331726.80
32	24321023015	370027.74	1331726.58
33	24321023016	370034.77	1331730.68
34	24321023017	370040.60	1331738.10
35	24321023018	370085.76	1331763.01
36	24321023019	370081.31	1331773.67
37	24321023020	370072.51	1331781.73

38	24321023021	369988.75	1331853.42
39	24321023022	369725.82	1332099.85
40	24321023023	369680.08	1332154.29
41	24321023024	369663.35	1332171.66
42	24321023025	369820.30	1332244.44
43	24321023026	370052.55	1332772.12
44	24321023027	370073.46	1333162.38
45	24321023028	370118.33	1333334.41
46	24321023029	370185.17	1333494.59
47	24321023030	370301.30	1333560.73
48	24321023031	370285.13	1333566.61
49	24321023032	370272.61	1333574.59
50	24321023033	369975.07	1333782.58
51	24321023034	369999.21	1333792.06
52	24321023035	370105.80	1333955.50
53	24321030	370098.81	1333959.29
54	24321029	370101.24	1334384.91
55	24321038	369960.47	1334473.00
56	24321038001	369854.96	1334543.29
57	24321038002	369767.67	1334596.77
58	24321038003	369713.70	1334634.32
59	24321038004	369547.80	1334611.95
60	24321038005	369541.19	1334609.68
61	24321038006	369178.54	1334558.75
62	24321038007	368876.88	1334522.03
63	24321038008	368731.49	1334686.06
64	24321038009	368730.03	1334688.38
65	24321038010	368408.84	1335046.30
66	24321053	368412.51	1335049.69
67	24321222	368684.91	1335297.99
68	24321223	368902.84	1335492.50
69	24321224	368449.94	1335956.65
70	24321225	368411.94	1335997.66
71	24321226	368356.42	1335949.05
72	24321227	368327.77	1335919.66
73	24321228	368218.03	1335783.45
74	24321229	368180.98	1335747.36
75	24321230	368124.68	1335705.53
76	53162016	368075.74	1335668.61
77	53162015	368045.49	1335652.55
78	53162014	368031.15	1335648.45
79	53162013	367938.50	1335962.07
80	53162012	367937.44	1335967.39

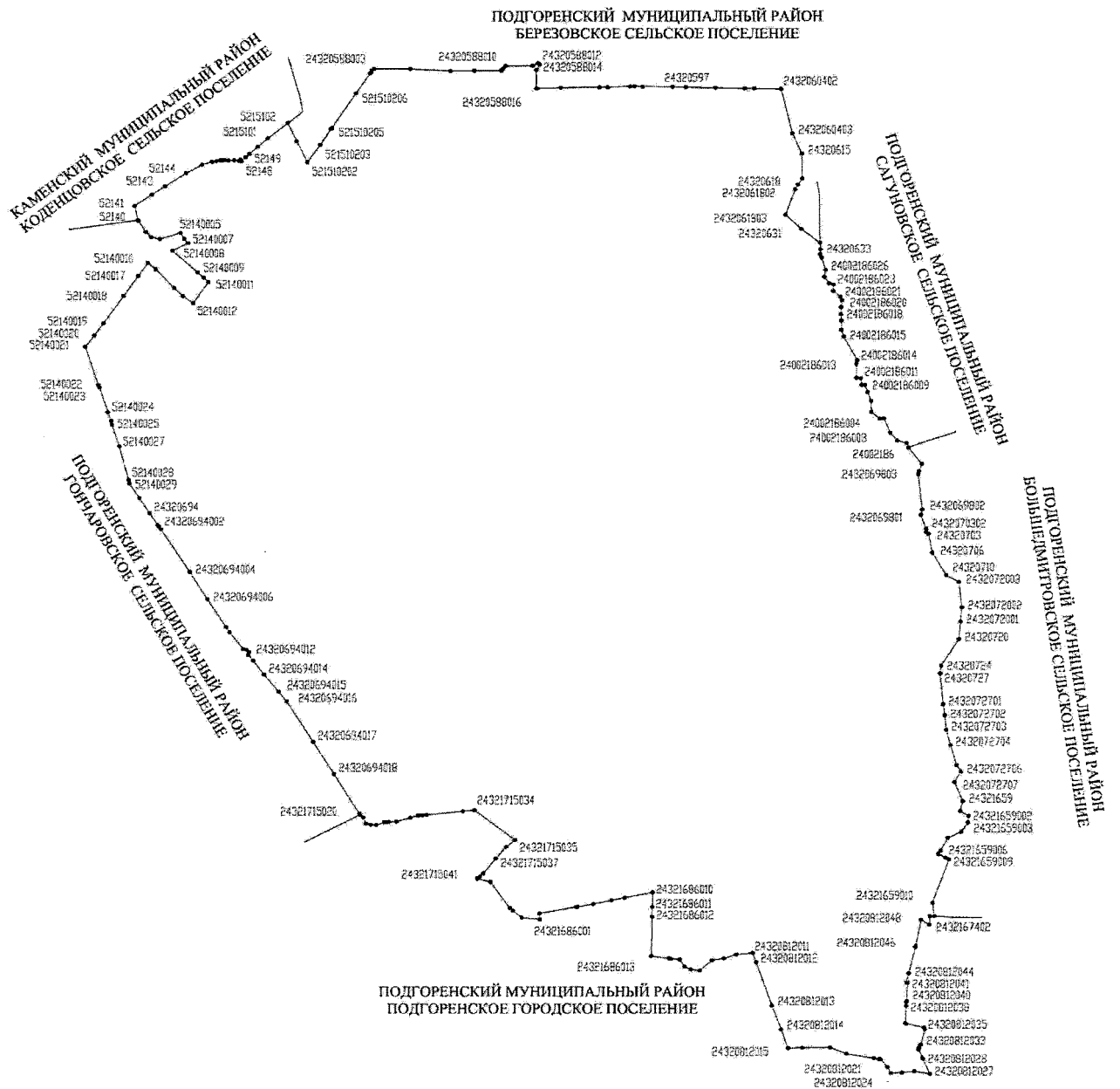
81	53162011	367875.41	1336187.39
82	53162010	367910.25	1336279.60
83	53162009	367920.49	1336336.98
84	53162008	367938.94	1336414.85
85	53162007	367928.69	1336461.98
86	53162006	367473.73	1336901.38
87	53162005	367154.77	1337208.58
88	53162004	367032.77	1337326.91
89	53162003	366991.94	1337361.81
90	53162002	366899.64	1337404.83
91	53162001	366735.23	1337460.99
92	53162	366504.64	1337557.44
93	53161	366300.57	1336959.40
94	53160	365895.01	1335796.70
95	5315902	365874.34	1335734.56
96	5315901	365812.57	1335548.89
97	53159	365695.47	1335196.92
98	53158	365504.82	1334586.78
99	53157	365531.13	1334415.42
100	53156	365629.28	1333779.01
101	5315501	365770.06	1332851.65
102	53155	365809.01	1332595.07
103	53154	365876.14	1332147.07
104	53153	365811.44	1331942.54
105	53152	365792.87	1331898.61
106	53151	365761.24	1331794.72
107	5315004	365758.38	1331783.39
108	5315003	365753.04	1331762.28
109	5315002	365752.88	1331761.64
110	5315001	365701.81	1331559.64
111	53150	365693.12	1331525.26
112	5314902	365682.25	1331491.34
113	5314901	365643.94	1331371.78
114	53149	365640.54	1331356.52
115	5314802	365558.88	1331078.45
116	5314801	365516.43	1330937.91
117	53148	365445.97	1330706.17
118	5314704	365433.95	1330691.09
119	5314703	365226.59	1330481.05
120	5314702	365165.18	1330421.18
121	5314701	365043.66	1330297.85
122	53147	364989.63	1330243.01
123	5314601	364994.68	1330237.58

124	53146	365307.98	1329483.65
125	5314502	365313.84	1329466.02
126	5314501	365344.46	1329398.74
127	53145	365440.04	1329150.75
128	53144	365627.14	1328721.61
129	5314301	365705.10	1328586.06
130	53143	366156.86	1327800.56
131	5314201	366336.03	1327489.11
132	53142	366433.70	1327319.33
133	53141	366675.33	1327228.59
134	53140	366862.72	1327338.02
135	53139	366926.75	1327350.84
136	53138	366987.12	1327309.79
137	53137	367028.53	1327213.83
138	53136	367083.73	1327285.55
139	53135	367160.49	1327248.56
140	53134	367197.21	1327208.96
141	53133	367240.83	1327084.34
142	53132	367254.18	1327012.17
143	5313101	367262.42	1327009.11
144	53131	367422.14	1326949.91
145	53130	367469.24	1326932.94
146	5313001	367767.16	1326904.39
147	5313002	368040.82	1327930.23
148	5313003	368051.49	1327938.27
149	5313004	368167.70	1328387.25
150	5313005	368399.85	1329249.11
151	5313006	368094.44	1329340.84
152	5313007	367885.27	1329506.20
153	5313008	367884.78	1329671.43
154	24008110	367884.50	1329766.06
155	24008081	367981.13	1329732.42
156	24008058	368025.79	1329725.82
157	24008042	368061.41	1329736.31
158	24008037	368095.78	1329776.49
159	24008033	368141.18	1329820.74
160	24008027	368188.70	1329836.14
161	24008013	368318.20	1329856.26
162	24008009	368365.49	1329855.56
163	24007999	368460.99	1329802.44
164	24007998	368484.30	1329779.21
165	24007992	368503.64	1329773.84
166	24007982	368565.70	1329801.74

167	24007977	368606.33	1329807.91
168	24007971	368660.20	1329796.10
169	24007962	368708.15	1329782.67
170	24007956	368745.71	1329752.45
171	24007949	368780.33	1329694.30
172	24007941	368818.35	1329636.95
173	24007935	368861.72	1329599.85
174	24007931	368902.88	1329584.84
175	24007926	368960.19	1329576.36
176	24007921	369009.23	1329580.72
177	24007919	369048.31	1329596.24
178	24007914	369112.10	1329627.51
179	24007899	369181.23	1329677.34
180	24007892	369278.62	1329753.88
181	24007890	369355.35	1329803.60
182	24007882	369450.65	1329852.19
183	24007862	369523.71	1329881.62
184	24007843	369593.20	1329898.39
185	24007834	369670.09	1329900.65
186	24007817	369744.19	1329885.99
187	24007812	369790.38	1329868.35
188	24007809	369825.75	1329861.04
189	24007800	369855.99	1329850.42
190	24007798	369871.80	1329834.09
191	24007796	369892.01	1329771.91
192	24007790	369932.70	1329724.69
193	24007787	369959.47	1329707.34
194	24007772	370011.66	1329695.55
195	24007763	370067.78	1329663.35
196	24007759	370097.22	1329655.29
197	24007754	370116.81	1329666.87
198	2400774202	370127.02	1329688.07
199	2400774201	370139.21	1329713.39
200	24007742	370151.65	1329739.24
201	24007733	370178.15	1329761.74
202	24007727	370206.15	1329770.65
203	24007701	370294.73	1329764.25
204	24007694	370328.58	1329768.83
205	24007682	370361.79	1329787.83
206	24007677	370382.43	1329812.96
207	24007674	370387.00	1329836.62
208	24007684	370361.17	1329860.74
209	24007680	370368.21	1329880.13

210	24007669	370401.49	1329904.22
211	24007667	370405.23	1329928.74
212	24007655	370434.53	1329968.99
213	24007649	370452.52	1330025.58
214	24007641	370475.80	1330052.27
215	24007633	370514.19	1330120.19

Карта-схема границ Переваленского сельского поселения Подгоренского муниципального района Воронежской области



**Перечень координат характерных точек границ Переваленского
сельского поселения Подгоренского муниципального района
Воронежской области**

№ п/п	Номер характерной точки границ	Координаты	
		X	Y
1	5215102	393390.77	1322953.78
2	521510201	393144.75	1323072.17
3	521510202	392858.51	1323215.36
4	521510203	393092.24	1323392.50
5	521510204	393311.19	1323537.65
6	521510205	393322.32	1323549.43
7	521510206	393794.02	1323876.85
8	521510207	394065.86	1324067.19
9	24320588	394078.14	1324075.92
10	24320588001	394091.36	1324085.32
11	24320588002	394100.15	1324089.81
12	24320588003	394127.40	1324123.18
13	24320588004	394124.45	1324607.30
14	24320588005	394096.85	1325154.71
15	24320588006	394098.94	1325477.85
16	24320588007	394098.91	1325844.77
17	24320588008	394116.21	1325860.20
18	24320588009	394128.51	1325872.52
19	24320588010	394163.66	1325905.81
20	24320588011	394165.51	1326268.38
21	24320588012	394200.65	1326342.37
22	24320588013	394182.16	1326362.72
23	24320588014	394111.86	1326323.87
24	24320588015	394108.74	1326315.35
25	24320588016	393854.93	1326318.95
26	24320588017	393854.30	1326325.15
27	24320588018	393864.41	1326650.15
28	24320588019	393871.72	1327170.94
29	24320588020	393871.72	1327282.83
30	24320588021	393884.52	1327589.64
31	24320588022	393882.71	1327646.60
32	24320596	393879.45	1327760.40
33	24320597	393876.43	1328160.08
34	24320601	393870.75	1328342.46
35	24320602	393861.70	1328741.83
36	24320604	393854.47	1329141.66
37	2432060401	393852.95	1329268.33

38	2432060402	393845.75	1329633.70
39	2432060403	393242.98	1329781.31
40	24320615	392964.80	1329908.98
41	24320618	392625.89	1329913.65
42	2432061801	392540.53	1329856.47
43	2432061802	392477.12	1329818.40
44	2432061803	392126.21	1329686.06
45	24320631	391932.94	1329900.65
46	2432063101	391742.82	1330151.61
47	24320633	391742.81	1330151.62
48	24002186029	391652.08	1330159.59
49	24002186028	391586.12	1330151.29
50	24002186027	391539.33	1330173.35
51	24002186026	391375.38	1330225.74
52	24002186025	391280.73	1330208.83
53	24002186024	391197.90	1330273.06
54	24002186023	391177.62	1330327.15
55	24002186022	391089.73	1330328.84
56	24002186021	391010.29	1330428.57
57	24002186020	390962.96	1330445.47
58	24002186019	390871.69	1330435.33
59	24002186018	390775.34	1330430.25
60	24002186017	390685.76	1330440.39
61	24002186016	390562.37	1330435.32
62	24002186015	390471.10	1330467.74
63	24002186014	390151.18	1330653.11
64	24002186013	390106.33	1330641.16
65	24002186012	389914.98	1330641.16
66	24002186011	389911.99	1330700.96
67	24002186010	389822.29	1330712.92
68	24002186009	389819.30	1330754.77
69	24002186008	389726.43	1330790.09
70	24002186007	389607.02	1330835.50
71	24002186006	389457.53	1330841.48
72	24002186005	389367.83	1330955.09
73	24002186004	389370.82	1331011.90
74	24002186003	389176.48	1331095.61
75	24002186002	389074.82	1331191.29
76	24002186001	389037.84	1331319.97
77	24002186	388976.97	1331344.15
78	2432069805	388756.87	1331526.46
79	2432069804	388659.78	1331490.99
80	2432069803	388619.51	1331478.24

81	2432069802	388138.62	1331529.29
82	2432069801	388065.04	1331512.59
83	24320698	387877.15	1331581.61
84	2432070302	387863.57	1331587.79
85	2432070301	387832.46	1331584.49
86	24320703	387802.64	1331613.67
87	24320706	387544.27	1331667.35
88	24320710	387241.58	1331852.35
89	2432072003	387147.20	1332025.25
90	2432072002	386799.33	1332064.02
91	2432072001	386607.11	1332045.69
92	24320720	386365.70	1332022.69
93	24320724	386002.94	1331782.65
94	24320727	385899.19	1331768.36
95	2432072701	385479.31	1331809.71
96	2432072702	385330.52	1331830.81
97	2432072703	385130.97	1331849.20
98	2432072704	384926.36	1331907.67
99	2432072705	384650.59	1331987.73
100	2432072706	384567.99	1332044.92
101	2432072707	384424.38	1331959.77
102	24321659	384170.33	1332071.00
103	24321659001	384036.78	1332036.03
104	24321659002	383968.15	1332149.14
105	24321659003	383879.19	1332142.78
106	24321659004	383753.38	1332047.47
107	24321659005	383673.31	1331869.55
108	24321659006	383498.23	1331768.36
109	24321659007	383453.67	1331742.60
110	24321659008	383406.17	1331837.50
111	24321659009	383382.13	1331885.59
112	24321659010	382790.19	1331661.76
113	2432167402	382608.90	1331682.11
114	2432167401	382608.91	1331628.47
115	24321674	382491.63	1331618.48
116	24320812048	382557.52	1331507.38
117	24320812047	382200.41	1331432.40
118	24320812046	382188.41	1331428.31
119	24320812045	381827.45	1331339.95
120	24320812044	381825.52	1331336.58
121	24320812043	381698.75	1331307.85
122	24320812042	381695.37	1331321.37
123	24320812041	381695.34	1331322.55

124	24320812040	381445.39	1331311.32
125	24320812039	381433.30	1331304.41
126	24320812038	381380.33	1331302.69
127	24320812037	381142.40	1331288.29
128	24320812036	381138.45	1331300.17
129	24320812035	381083.95	1331542.16
130	24320812034	381055.53	1331556.75
131	24320812033	380849.26	1331497.71
132	24320812032	380814.81	1331478.19
133	24320812031	380796.44	1331470.31
134	24320812030	380782.79	1331469.26
135	24320812029	380670.99	1331520.18
136	24320812028	380654.19	1331528.05
137	24320812027	380448.92	1331619.70
138	24320812026	380487.28	1331413.53
139	24320812025	380467.33	1331241.89
140	24320812024	380457.91	1331094.47
141	24320812023	380540.84	1331043.88
142	24320812022	380649.47	1330956.88
143	24320812021	380654.72	1330942.70
144	24320812020	380650.18	1330929.27
145	24320812019	380663.71	1330858.28
146	24320812018	380726.25	1330488.12
147	24320812017	380810.76	1330266.70
148	24320812016	380805.60	1329890.43
149	24320812015	380800.60	1329699.32
150	24320812014	381058.77	1329605.68
151	24320812013	381384.98	1329482.26
152	24320812012	381976.87	1329270.85
153	24320812011	382104.69	1329223.76
154	24320812010	382082.35	1329002.08
155	24320812009	382027.35	1328835.38
156	24320812008	382001.58	1328673.84
157	24320812007	381864.10	1328502.00
158	24320812006	381877.85	1328385.14
159	24320812005	381920.81	1328297.50
160	24320812004	382011.89	1328233.91
161	24320812003	382023.92	1328120.49
162	24320812002	382025.49	1328112.13
163	24320812001	382030.34	1328111.04
164	24320812	382032.47	1328101.91
165	24321686015	382033.65	1328091.99
166	24321686014	382025.70	1328093.79

167	24321686013	382062.23	1327849.24
168	24321686012	382598.10	1327862.11
169	24321686011	382734.61	1327864.35
170	24321686010	382931.15	1327868.07
171	24321686009	382860.19	1327491.23
172	24321686008	382859.20	1327488.74
173	24321686007	382823.26	1327311.30
174	24321686006	382772.46	1327063.27
175	24321686005	382734.31	1326847.93
176	24321686004	382733.10	1326834.99
177	24321686003	382645.04	1326337.42
178	24321686002	382642.09	1326335.31
179	24321686001	382562.35	1326336.07
180	24321686	382586.44	1326093.68
181	24321685	382681.07	1325976.36
182	24321715043	382719.65	1325931.90
183	24321715042	383074.60	1325668.23
184	24321715041	383118.55	1325494.13
185	24321715040	383124.88	1325501.73
186	24321715039	383143.90	1325524.56
187	24321715038	383191.23	1325573.57
188	24321715037	383392.91	1325743.23
189	24321715036	383552.43	1325884.31
190	24321715035	383644.05	1326002.48
191	24321715034	384047.27	1325453.61
192	24321715033	384032.02	1325295.06
193	24321715032	383981.67	1324804.66
194	24321715031	383976.01	1324751.41
195	24321715030	383975.80	1324701.77
196	24321715029	383973.57	1324683.86
197	24321715028	383944.19	1324585.35
198	24321715027	383893.11	1324400.55
199	24321715026	383890.65	1324288.70
200	24321715025	383883.60	1324232.25
201	24321715024	383846.14	1324126.41
202	24321715023	383851.02	1324046.64
203	24321715022	383866.22	1323986.93
204	24321715021	383947.64	1323948.39
205	24321715020	383985.87	1323908.21
206	24320694019	383999.19	1323897.05
207	24320694018	384532.81	1323554.84
208	24320694017	384969.07	1323273.33
209	24320694016	385520.98	1322916.74

210	24320694015	385648.92	1322808.71
211	24320694014	385883.27	1322612.54
212	24320694013	386069.29	1322467.94
213	24320694012	386146.69	1322400.15
214	24320694011	386189.64	1322408.49
215	24320694010	386222.36	1322375.77
216	24320694009	386230.09	1322333.31
217	24320694008	386459.82	1322149.93
218	24320694007	386529.68	1322101.82
219	24320694006	386911.77	1321850.05
220	24320694005	387283.80	1321612.69
221	24320694004	387288.19	1321611.63
222	24320694003	387871.00	1321226.10
223	24320694002	387904.00	1321198.74
224	24320694001	387928.48	1321184.49
225	24320694	388089.89	1321075.34
226	52140030	388297.00	1320936.74
227	52140029	388496.33	1320803.63
228	52140028	388543.23	1320792.59
229	52140027	388997.86	1320669.05
230	52140026	389293.55	1320569.53
231	52140025	389340.92	1320562.11
232	52140024	389458.94	1320517.20
233	52140023	389797.45	1320405.61
234	52140022	389825.44	1320389.67
235	52140021	390337.81	1320215.74
236	52140020	390493.59	1320335.36
237	52140019	390657.71	1320461.93
238	52140018	391026.28	1320731.75
239	52140017	391301.67	1320933.43
240	52140016	391475.54	1321061.40
241	52140015	391390.70	1321167.11
242	52140014	391136.17	1321416.07
243	52140013	391026.29	1321530.10
244	52140012	390930.33	1321673.37
245	52140011	391214.96	1321876.93
246	52140010	391279.79	1321815.23
247	52140009	391347.77	1321731.57
248	52140008	391643.82	1321393.93
249	52140007	391747.41	1321604.81
250	52140006	391804.76	1321553.02
251	52140005	391885.58	1321500.96
252	52140004	391802.75	1321225.45

253	52140003	391829.80	1321108.82
254	52140002	391899.10	1321034.45
255	52140001	392049.35	1320937.65
256	52140	392060.47	1320928.91
257	52141	392256.81	1320883.37
258	24320624	392410.98	1321114.96
259	52143	392525.24	1321294.40
260	52144	392704.11	1321577.75
261	52145	392820.01	1321793.12
262	52146	392861.48	1321929.44
263	52147	392871.66	1321995.45
264	5214807	392884.39	1322044.88
265	5214806	392884.39	1322078.00
266	5214805	392888.19	1322102.64
267	5214804	392884.39	1322151.71
268	5214803	392884.39	1322224.48
269	5214802	392889.31	1322313.05
270	5214801	392873.11	1322297.42
271	52148	392870.91	1322325.77
272	52149	392925.43	1322383.20
273	52150	392968.39	1322436.84
274	52151	393066.54	1322544.96
275	5215101	393181.74	1322681.85

**Перечень координат характерных точек границ Сагуновского
сельского поселения Подгоренского муниципального района
Воронежской области**

№ п/п	Номер характерной точки границ	Координаты	
		X	Y
1	52210	402342.70	1330334.60
2	52211	402381.91	1330497.87
3	119932	402398.75	1330722.06
4	52212	402460.52	1331544.37
5	5221201	402460.58	1331552.64
6	5221202	402507.27	1332117.84
7	5221203	402535.53	1332464.48
8	24320557	402537.18	1332485.76
9	2432055601	402556.64	1332772.59
10	24320556	402572.33	1333003.82
11	24320555	402585.12	1333118.17
12	24320541017	402583.20	1333126.87
13	24320541016	402606.27	1333492.72
14	24320541015	402625.10	1333744.13
15	24320541014	402671.13	1334419.21
16	24320541013	402679.88	1334544.51
17	24320541012	402687.22	1334649.69
18	24320541011	402691.32	1334708.49
19	24320541010	402716.10	1335004.37
20	24320541009	402738.23	1335310.00
21	24320541008	402737.13	1335315.48
22	24320541007	402790.18	1336009.04
23	24320541006	402802.24	1336151.51
24	24320541005	402816.07	1336177.40
25	24320541004	402817.64	1336195.34
26	24320541003	402817.07	1336254.45
27	24320541002	402995.57	1336939.54
28	24320541001	403063.50	1337010.36
29	24320541	403011.21	1337064.58
30	24320540	403017.18	1337190.00
31	24320539	403084.18	1337379.09
32	24000864040	403151.26	1337599.63
33	24000864039	403248.94	1337915.13
34	24000864038	403223.51	1337927.28
35	24000864037	403225.66	1338312.19
36	24000864036	403225.98	1338626.20
37	24000864035	402717.16	1339132.46

38	24000864034	402177.65	1339620.83
39	24000864033	401587.01	1339927.66
40	24000864032	400886.42	1340288.18
41	24000864031	400873.54	1340301.97
42	24000864030	400381.21	1340229.15
43	24000864029	400344.32	1340225.99
44	24000864028	400100.92	1340191.17
45	24000864027	399797.49	1340106.40
46	24000864026	399752.39	1340093.14
47	24000864025	399636.72	1340058.28
48	24000864024	399529.53	1340038.57
49	24000864023	399342.95	1340006.27
50	24000864022	399264.67	1339994.16
51	24000864021	399235.76	1339981.79
52	24000864020	399037.12	1339943.31
53	24000864019	398690.74	1339876.26
54	24000864018	398591.42	1339848.95
55	24000864017	398556.63	1339841.51
56	24000864016	398351.81	1339938.30
57	24000864015	398460.51	1340027.40
58	24000864014	398422.61	1340082.30
59	24000864013	398334.20	1340094.52
60	24000864012	398235.75	1340092.32
61	24000864011	398131.51	1340048.20
62	24000864010	397944.92	1339928.48
63	24000864009	397827.94	1339886.92
64	24000864008	397717.18	1339846.81
65	24000864007	397589.41	1339894.13
66	24000864006	397325.20	1339937.57
67	24000864005	397283.37	1339938.28
68	24000864004	397232.58	1339959.41
69	24000864003	397194.78	1339873.55
70	24000864002	397168.68	1339777.49
71	24000864001	397168.01	1339775.15
72	24000864	397164.41	1339776.38
73	2400864001	397151.10	1339781.36
74	2400864002	397151.77	1339783.64
75	2400864003	396997.24	1339842.10
76	2400864004	396937.36	1339864.91
77	2400864005	396909.08	1339878.99
78	2400864006	396843.68	1339904.14
79	2400864007	396823.55	1339912.53
80	2400864008	396793.37	1339922.59

81	2400864009	396761.50	1339932.65
82	2400864010	396749.76	1339936.01
83	2400864011	396114.02	1340170.01
84	2400864012	396206.69	1340646.90
85	2400864013	396270.14	1341014.73
86	24001002	395953.67	1341250.34
87	2400100201	395875.02	1341311.18
88	2400100202	395673.26	1341463.48
89	24001082	395584.99	1341537.77
90	24001089	395539.97	1341574.17
91	24001089001	395306.52	1341713.43
92	24001089002	394930.68	1341918.43
93	24001089003	394799.71	1342001.00
94	24001089004	394791.80	1342005.86
95	24001089005	394533.33	1342148.89
96	24001089006	394214.64	1342339.61
97	24001089007	394016.39	1342437.48
98	24001089008	394005.76	1342434.79
99	24001089009	394023.42	1342361.88
100	24001089010	394060.21	1342165.75
101	24001089011	394076.72	1342024.80
102	24320587	394092.71	1341822.83
103	2432058001	394141.20	1341659.63
104	24320580	394220.81	1341391.72
105	24320579	394312.52	1341043.44
106	2432057901	394286.47	1341033.56
107	24320608	393553.29	1340755.45
108	24320609	393511.93	1340697.62
109	2432060901	393297.56	1340758.66
110	24320613	393236.42	1340776.06
111	24320614	393011.55	1340524.18
112	24320616	392875.68	1340142.99
113	24320616	392766.45	1340063.68
114	2432061601	392732.61	1340038.07
115	2432061602	392722.25	1340027.72
116	2432061603	392402.95	1339806.80
117	2432061604	392173.40	1339627.30
118	2432061605	391633.17	1339263.12
119	2432061606	391221.03	1339110.83
120	2432061607	391187.63	1339099.65
121	24320642	390836.47	1338962.42
122	24320645	390576.60	1338861.27
123	24320649	390078.78	1338802.23

124	24320659	389606.72	1338336.15
125	24320674	389226.23	1337846.58
126	2432067401	389221.61	1337821.14
127	2432067402	389175.18	1337426.42
128	24320677	389157.92	1337266.34
129	2432067701	389111.37	1337207.59
130	2432067702	389044.36	1337121.64
131	2432067703	388734.83	1336783.36
132	2432067704	388479.54	1336508.76
133	2432067705	388493.28	1336493.98
134	24321537	388726.74	1336304.76
135	24321538	388633.82	1335685.63
136	24321539	388571.70	1335280.50
137	24002275	388566.25	1335252.61
138	24002276	388562.42	1335219.61
139	2400227601	388541.91	1335076.73
140	2400227602	388541.21	1335049.15
141	2400227603	388503.09	1334840.02
142	2400227604	388494.69	1334824.08
143	24002295	388489.47	1334793.86
144	2400229501	388514.46	1334767.47
145	24320683	388895.24	1334365.35
146	2432068301	389080.19	1334179.48
147	2432068302	389085.85	1334173.79
148	24320672	389254.73	1334004.06
149	2432067201	389379.56	1333847.36
150	2432067202	389382.13	1333844.13
151	24320666	389422.30	1333793.70
152	24320661	389538.69	1333630.97
153	24320656	389628.66	1333432.81
154	2432065404	389705.93	1333254.30
155	2432065403	389849.95	1332931.36
156	2432065402	389812.91	1332746.93
157	2432065401	389768.03	1332626.34
158	24320654	389756.13	1332579.72
159	24320655	389711.38	1332437.02
160	24320657	389612.86	1332026.57
161	2432022402	389554.12	1331855.41
162	2432022401	389545.12	1331842.92
163	24320224	389517.98	1331722.96
164	2432022401	389186.00	1331985.12
165	2432022402	389178.26	1331961.39
166	24320676	389172.58	1331943.98

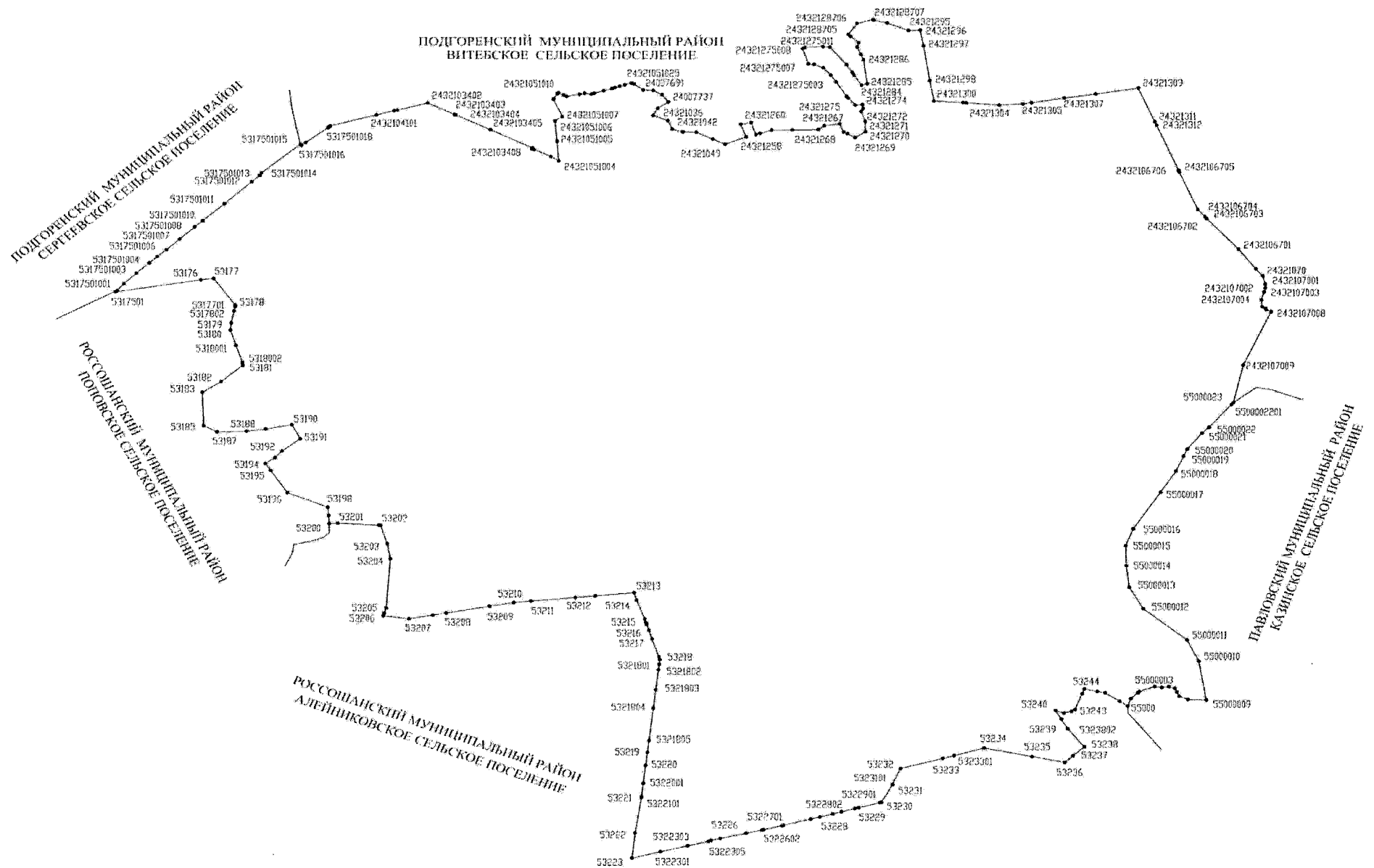
167	2432067601	389062.80	1331594.58
168	2432067602	389024.33	1331476.64
169	24002186	388976.97	1331344.15
170	24002186001	389037.84	1331319.97
171	24002186002	389074.82	1331191.29
172	24002186003	389176.48	1331095.61
173	24002186004	389370.82	1331011.90
174	24002186005	389367.83	1330955.09
175	24002186006	389457.53	1330841.48
176	24002186007	389607.02	1330835.50
177	24002186008	389726.43	1330790.09
178	24002186009	389819.30	1330754.77
179	24002186010	389822.29	1330712.92
180	24002186011	389911.99	1330700.96
181	24002186012	389914.98	1330641.16
182	24002186013	390106.33	1330641.16
183	24002186014	390151.18	1330653.11
184	24002186015	390471.10	1330467.74
185	24002186016	390562.37	1330435.32
186	24002186017	390685.76	1330440.39
187	24002186018	390775.34	1330430.25
188	24002186019	390871.69	1330435.33
189	24002186020	390962.96	1330445.47
190	24002186021	391010.29	1330428.57
191	24002186022	391089.73	1330328.84
192	24002186023	391177.62	1330327.15
193	24002186024	391197.90	1330273.06
194	24002186025	391280.73	1330208.83
195	24002186026	391375.38	1330225.74
196	24002186027	391539.33	1330173.35
197	24002186028	391586.12	1330151.29
198	24002186029	391652.08	1330159.59
199	24320633	391742.81	1330151.62
200	2432062501	391908.26	1330149.14
201	24320625	392407.70	1330141.68
202	24320621	392584.64	1330115.29
203	2432062001	392586.64	1330134.76
204	24320620	392591.87	1330185.47
205	24320040	392602.05	1330284.03
206	2400155201	392610.38	1330335.72
207	24001552	392673.68	1330316.38
208	24001547	392752.26	1330310.76
209	24001540	392860.80	1330324.09

210	24001535	392904.02	1330507.95
211	24001543	392802.90	1330530.05
212	24001542	392808.50	1330557.90
213	2400146603	393647.44	1330392.11
214	2400146602	393653.02	1330358.62
215	2400146601	393813.09	1330318.60
216	24001466	393836.78	1330303.52
217	2400146601	393843.61	1330286.96
218	24320401	393884.16	1330085.78
219	2432003302	393938.15	1330078.29
220	2432003301	394159.28	1330075.85
221	24320033	394661.95	1330128.00
222	2432003301	394633.40	1330253.68
223	2432003302	394610.35	1330420.77
224	2432003303	394610.35	1330481.27
225	2432003304	394595.95	1330587.86
226	2432003305	394601.71	1330731.90
227	2432003306	394558.50	1330904.75
228	24320578	394508.13	1331153.10
229	2432057402	394693.07	1331282.46
230	2432057401	394746.61	1331320.35
231	24320574	394805.03	1331356.00
232	24001078012	395276.30	1331479.28
233	24001078011	395313.74	1331272.85
234	24001078010	395328.99	1331179.03
235	24001078009	395353.33	1331038.78
236	24001078008	395366.57	1330955.37
237	24001078007	395375.14	1330910.83
238	24001078006	395379.57	1330911.48
239	24001078005	395380.32	1330912.50
240	24001078004	395389.03	1330924.40
241	24001078003	395382.87	1330958.70
242	24001078002	395414.23	1330968.22
243	24001078001	395574.39	1330975.62
244	24001078	395607.95	1330979.90
245	24000911026	395680.32	1330953.64
246	24000911025	395939.34	1330934.94
247	24000911024	395948.62	1330932.57
248	24000911023	395955.36	1330926.81
249	24000911022	395963.71	1330910.52
250	24000911021	396071.43	1330578.81
251	24000911020	396082.56	1330560.44
252	24000911019	396091.19	1330551.21

253	24000911018	396101.32	1330549.27
254	24000911017	396113.42	1330548.93
255	24000911016	396238.10	1330576.05
256	24000911015	396256.82	1330577.82
257	24000911014	396278.39	1330577.60
258	24000911013	396293.75	1330573.59
259	24000911012	396304.22	1330566.47
260	24000911011	396318.25	1330551.13
261	24000911010	396346.47	1330514.91
262	24000911009	396360.68	1330502.47
263	24000911008	396376.24	1330494.18
264	24000911007	396392.09	1330488.19
265	24000911006	396410.90	1330483.93
266	24000911005	396424.73	1330482.72
267	24000911004	396530.41	1330482.78
268	24000911003	396661.94	1330483.47
269	24000911002	396677.68	1330479.63
270	24000911001	396689.04	1330472.86
271	24000911	396699.73	1330458.63
272	2432026404	396713.60	1330424.44
273	2432026403	396737.42	1330380.39
274	2432026402	396781.85	1330343.21
275	2432026401	397189.36	1330319.49
276	24320264	397184.28	1330169.05
277	24320265	397302.94	1330212.48
278	24320266	397392.38	1330213.99
279	24320267	397610.23	1330242.54
280	24320268	397640.04	1330195.78
281	24320269	397800.09	1330261.67
282	24320270	397981.83	1330381.26
283	24320271	398090.74	1330467.18
284	24320272	398279.74	1330554.22
285	24320273	398478.40	1330605.21
286	24320274	398678.83	1330627.98
287	24320275	399172.44	1330712.30
288	24320276	399572.17	1330803.69
289	24320277	399647.26	1330820.01
290	24320278	399878.97	1330921.01
291	24320415	400014.40	1330988.93
292	24320279	400105.90	1331034.64
293	24320280	400169.96	1331081.06
294	24320281	400360.47	1331178.67
295	24320282	400801.27	1331419.07

296	24320283	400989.46	1331478.10
297	24320284	401172.94	1331474.36
298	24320285	401299.23	1331439.49
299	24320286	401456.35	1331311.95
300	24320416	401517.03	1331243.45
301	24320287	401689.39	1331048.97
302	24000459	401749.68	1330977.36
303	24320288	401913.18	1330783.16
304	24320289	401939.19	1330788.74
305	24320290	402220.05	1330528.93
306	24000444	402236.73	1330491.95
307	24320291	402256.20	1330448.79

Карта-схема границ Семейского сельского поселения Подгоренского муниципального района Воронежской области



Перечень координат характерных точек границ Семейского сельского поселения Подгоренского муниципального района Воронежской области

№ п/п	Номер характерной точки границ	Координаты	
		X	Y
1	5317501015	369545.08	1345432.43
2	5317501016	369529.20	1345444.77
3	5317501017	369570.69	1345500.79
4	5317501018	369788.54	1345780.88
5	24321041	369812.52	1345806.26
6	2432104101	369975.27	1346386.29
7	24321034	370037.19	1346606.99
8	2432103401	370043.83	1346643.75
9	2432103402	370148.00	1347024.13
10	2432103403	369980.92	1347356.76
11	2432103404	369974.50	1347372.64
12	2432103405	369757.79	1347804.44
13	2432103406	369493.02	1348329.53
14	2432103407	369483.12	1348325.47
15	2432103408	369480.35	1348321.30
16	24321051	369472.47	1348336.72
17	24321051001	369467.11	1348349.39
18	24321051002	369469.35	1348353.74
19	24321051003	369365.52	1348566.76
20	24321051004	369304.67	1348666.56
21	24321051005	369588.81	1348641.84
22	24321051006	369888.01	1348617.03
23	24321051007	369952.78	1348709.61
24	24321051008	370205.23	1348596.03
25	24321051009	370288.70	1348646.30
26	24321051010	370302.10	1348658.90
27	24321051011	370266.70	1348722.70
28	24321051012	370247.40	1348757.50
29	24321051013	370248.50	1348764.00
30	24321051014	370278.90	1348928.60
31	24321051015	370293.80	1348991.30
32	24321051016	370281.90	1349076.20
33	24321051017	370293.40	1349112.70
34	24321051018	370331.00	1349232.60
35	24321051019	370362.40	1349336.10
36	24321051020	370364.50	1349343.00
37	24321051021	370376.30	1349379.20

38	24321051022	370394.50	1349435.00
39	24321051023	370415.30	1349499.10
40	24321051024	370440.50	1349578.80
41	24321051025	370443.23	1349586.91
42	24007658	370429.03	1349614.47
43	24007691	370341.17	1349732.11
44	24007693	370334.54	1349860.32
45	24007708	370272.57	1349968.79
46	24007737	370164.30	1350048.80
47	24321032	370075.36	1349918.85
48	24321036	369969.16	1349860.86
49	24321039	369892.07	1350043.27
50	24321042	369770.35	1350099.89
51	24321044	369725.56	1350231.57
52	24321045	369723.94	1350401.68
53	24321048	369622.61	1350604.96
54	24321049	369547.60	1350761.55
55	24321258	369655.40	1351022.06
56	24321259	369838.15	1350952.79
57	24321260	369862.75	1351082.72
58	24321261	369688.15	1351141.60
59	24321262	369705.59	1351193.71
60	24321263	369750.80	1351337.50
61	24321264	369757.74	1351592.53
62	24321265	369764.03	1351917.11
63	24321266	369819.17	1351991.96
64	24321267	369845.46	1352183.74
65	24321268	369726.23	1352232.68
66	24321046	369701.34	1352278.27
67	24321269	369645.03	1352377.68
68	24321270	369730.68	1352508.41
69	24321271	369881.19	1352506.08
70	24321272	370028.63	1352453.86
71	24321273	370073.33	1352479.78
72	24321274	370128.84	1352468.13
73	24321275	370123.01	1352379.33
74	24321275001	370226.61	1352289.18
75	24321275002	370252.33	1352267.25
76	24321275003	370460.62	1352136.56
77	24321275004	370561.36	1352071.22
78	24321275005	370667.54	1351975.92
79	24321275006	370715.19	1351862.93
80	24321275007	370723.36	1351793.50

81	24321275008	370949.87	1351722.88
82	24321275009	370965.19	1351749.82
83	24321275010	370977.64	1351973.35
84	24321275011	370969.00	1352061.01
85	24321275012	370712.46	1352267.25
86	24321275013	370598.32	1352340.44
87	24321275014	370557.64	1352362.52
88	24321284	370413.64	1352457.99
89	24321285	370433.39	1352530.32
90	24321286	370783.09	1352481.18
91	24321287	370861.71	1352448.58
92	2432128701	370971.94	1352402.43
93	2432128702	370976.17	1352403.06
94	2432128703	371035.80	1352422.49
95	2432128704	371127.97	1352318.22
96	2432128705	371153.53	1352287.67
97	2432128706	371318.93	1352399.54
98	2432128707	371374.81	1352602.47
99	2432128708	371371.28	1352605.36
100	2432128709	371366.59	1352610.20
101	24321294	371325.08	1352779.34
102	24321295	371216.57	1353047.41
103	24321296	371220.67	1353196.41
104	24321297	370991.73	1353238.10
105	24321298	370479.63	1353318.69
106	24321300	370181.61	1353370.70
107	24321301	370157.87	1353737.32
108	24321302	370153.08	1353778.12
109	24321304	370122.07	1354188.15
110	24321305	370136.88	1354480.04
111	24321306	370155.24	1354593.92
112	24321307	370223.96	1355000.45
113	24321308	370283.90	1355395.34
114	24321309	370367.81	1355923.46
115	24321311	369878.60	1356128.82
116	24321312	369824.29	1356153.15
117	2432106706	369163.84	1356427.44
118	2432106705	369139.79	1356436.14
119	2432106704	368594.70	1356666.26
120	2432106703	368490.40	1356755.41
121	2432106702	368463.47	1356778.01
122	2432106701	368013.29	1357179.43
123	24321067	367723.28	1357399.72

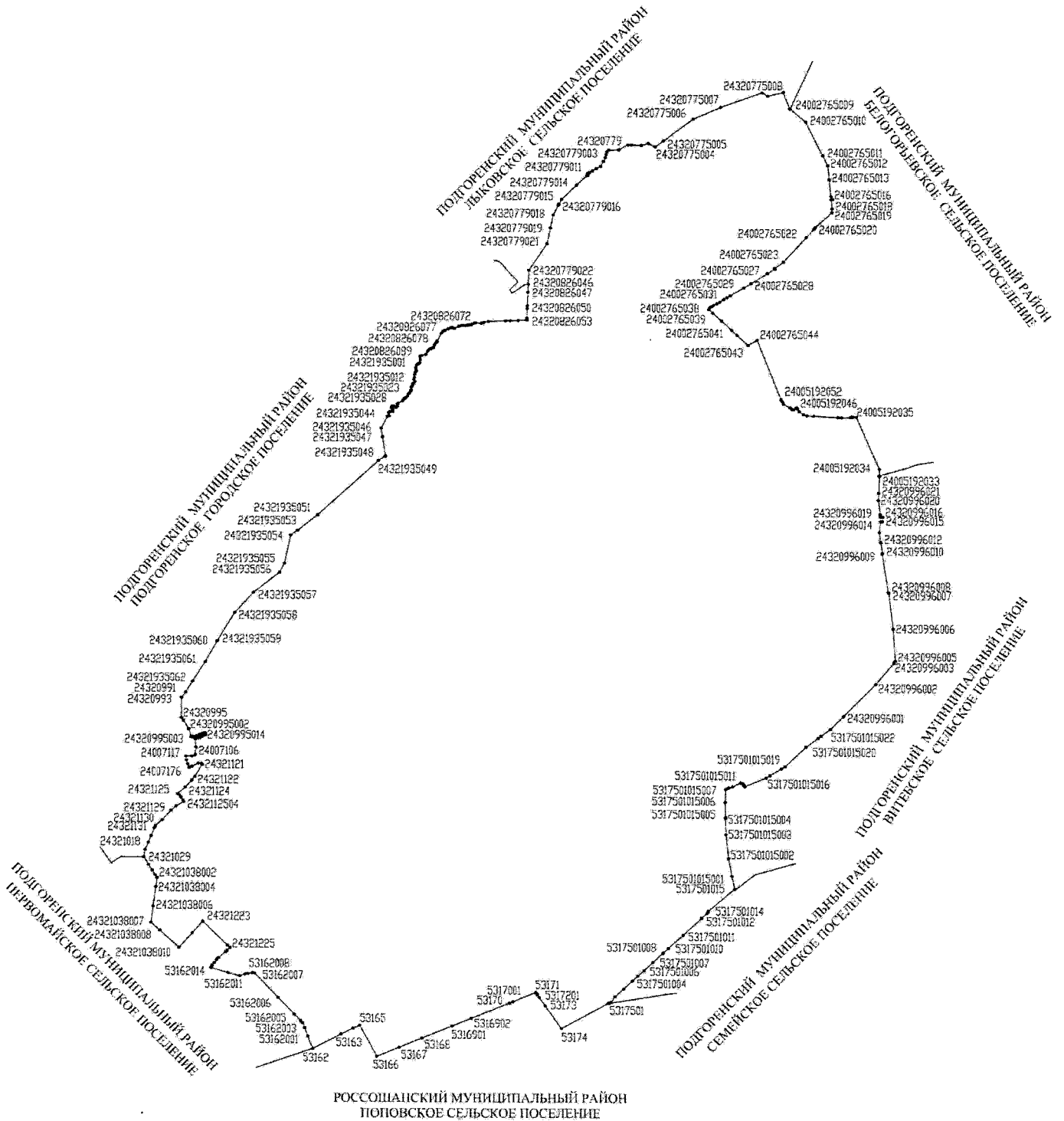
124	24321070	367618.15	1357485.57
125	2432107001	367502.17	1357516.15
126	2432107002	367445.80	1357519.34
127	2432107003	367386.24	1357504.45
128	2432107004	367271.37	1357467.23
129	2432107005	367170.33	1357479.99
130	2432107006	367144.80	1357520.41
131	2432107007	367131.71	1357528.34
132	2432107008	367098.94	1357592.40
133	2432107009	366319.96	1357242.88
134	55000023	365772.00	1357118.97
135	5500002201	365742.30	1357093.84
136	55000022	365410.87	1356813.40
137	55000021	365327.45	1356723.41
138	55000020	365093.72	1356543.61
139	55000019	364992.79	1356497.07
140	55000018	364772.35	1356401.17
141	55000017	364464.55	1356211.59
142	55000016	363930.28	1355872.66
143	55000015	363682.89	1355779.51
144	55000014	363395.94	1355786.75
145	55000013	363080.87	1355825.76
146	55000012	362767.01	1355997.52
147	55000011	362311.80	1356543.30
148	55000010	362003.15	1356691.87
149	55000009	361436.50	1356785.17
150	55000008	361445.66	1356554.22
151	55000007	361492.56	1356447.57
152	5500000601	361554.50	1356416.68
153	55000006	361606.69	1356390.66
154	55000005	361634.72	1356317.16
155	55000004	361621.75	1356230.05
156	55000003	361635.30	1356143.04
157	55000002	361563.23	1355950.88
158	5500000101	361544.84	1355932.50
159	55000001	361459.14	1355846.85
160	55000	361350.31	1355809.53
161	53246	361419.85	1355707.51
162	5324501	361422.66	1355703.36
163	53245	361543.28	1355525.17
164	5324401	361563.55	1355428.00
165	53244	361598.98	1355267.58
166	5324301	361531.05	1355241.21

167	53243	361298.20	1355150.80
168	53242	361272.24	1355106.23
169	53241	361247.30	1355013.05
170	53240	361283.30	1354909.13
171	5323901	361156.81	1354980.73
172	53239	361019.43	1355058.49
173	5323802	361015.62	1355061.53
174	5323801	361015.62	1355061.54
175	53238	360755.49	1355268.76
176	53237	360623.23	1355126.15
177	53236	360528.41	1355024.22
178	53235	360612.95	1354613.93
179	53234	360737.40	1354015.99
180	5323301	360625.71	1353642.21
181	53233	360583.19	1353499.93
182	53232	360437.32	1352968.71
183	5323101	360202.51	1352869.72
184	53231	360200.02	1352868.67
185	53230	359942.85	1352730.05
186	5322902	359937.37	1352710.06
187	5322901	359937.36	1352710.06
188	53229	359863.41	1352440.48
189	5322803	359850.49	1352394.79
190	5322802	359803.45	1352228.44
191	5322801	359772.82	1352120.15
192	53228	359727.01	1351958.16
193	5322703	359696.66	1351845.84
194	5322702	359604.37	1351504.28
195	5322701	359599.70	1351487.02
196	53227	359538.71	1351261.28
197	5322602	359533.30	1351238.56
198	5322601	359487.09	1351044.48
199	53226	359410.47	1350722.63
200	5322306	359380.82	1350606.62
201	5322305	359365.79	1350575.25
202	5322304	359302.28	1350316.78
203	5322303	359301.20	1350312.40
204	5322302	359215.55	1349976.68
205	5322301	359215.43	1349976.23
206	53223	359120.72	1349615.63
207	53222	359489.00	1349657.43
208	5322101	360009.46	1349732.09
209	53221	360022.01	1349733.89

210	5322001	360216.93	1349756.13
211	53220	360481.29	1349786.28
212	53219	360672.30	1349808.75
213	5321805	360845.36	1349828.47
214	5321804	361317.66	1349882.30
215	5321803	361583.77	1349912.62
216	5321802	361877.88	1349947.02
217	5321801	361956.66	1349955.88
218	53218	362028.18	1349963.27
219	5321701	362070.93	1349948.69
220	53217	362323.88	1349862.42
221	53216	362451.96	1349821.30
222	532102	362533.80	1349794.35
223	5321501	362562.24	1349784.98
224	53215	362618.17	1349766.56
225	53214	362891.54	1349666.71
226	53213	362998.76	1349631.89
227	5321201	362952.40	1349142.76
228	53212	362928.79	1348893.77
229	53211	362876.00	1348329.83
230	53210	362855.28	1348110.62
231	53209	362799.42	1347809.99
232	53208	362701.08	1347271.24
233	5320701	362671.11	1347102.85
234	53207	362618.77	1346808.80
235	53206	362661.10	1346485.37
236	5320501	362697.18	1346497.40
237	53205	362776.17	1346523.73
238	53204	363492.10	1346574.78
239	53203	363711.51	1346533.51
240	53202	363979.24	1346450.78
241	5320103	363979.94	1346438.98
242	5320102	363980.33	1346432.45
243	5320101	363980.64	1346427.18
244	53201	364010.78	1345918.23
245	53200	364003.37	1345808.11
246	53199	364121.30	1345799.49
247	53198	364245.23	1345788.75
248	53196	364455.83	1345279.84
249	53195	364779.54	1345069.83
250	53194	364881.37	1345000.35
251	53193	364966.76	1345122.67
252	53192	365064.41	1345211.62

253	53191	365242.41	1345439.74
254	53190	365446.73	1345334.60
255	53189	365383.45	1345003.00
256	53188	365351.82	1344761.63
257	53187	365341.46	1344387.43
258	53185	365433.84	1344216.77
259	53183	365919.74	1344200.89
260	53182	366075.19	1344437.17
261	53181	366316.58	1344714.01
262	5318003	366324.04	1344711.98
263	5318002	366358.22	1344705.65
264	5318001	366605.89	1344623.70
265	53180	366829.94	1344552.98
266	53179	366932.76	1344562.82
267	5317802	367106.23	1344599.27
268	5317801	367174.20	1344613.55
269	53178	367188.78	1344616.61
270	5317701	367193.61	1344613.20
271	53177	367581.01	1344340.28
272	53176	367560.62	1344178.00
273	5317501	367387.47	1343103.62
274	5317501001	367402.80	1343124.66
275	5317501002	367505.61	1343204.88
276	5317501003	367658.90	1343366.46
277	5317501004	367808.88	1343527.20
278	5317501005	367901.68	1343627.46
279	5317501006	368003.60	1343743.47
280	5317501007	368158.55	1343908.36
281	5317501008	368333.38	1344097.28
282	5317501009	368338.65	1344100.01
283	5317501010	368426.48	1344198.62
284	5317501011	368674.23	1344472.88
285	5317501012	368995.72	1344819.23
286	5317501013	369088.76	1344921.07
287	5317501014	369125.34	1344942.47

Карта-схема границ Сергеевского сельского поселения Подгоренского муниципального района Воронежской области



**Перечень координат характерных точек границ Сергеевского
сельского поселения Подгоренского муниципального района
Воронежской области**

№ п/п	Номер характерной точки границ	Координаты	
		X	Y
1	24320779001	383425.27	1343050.36
2	24320779	383434.08	1343240.53
3	24320775	383526.11	1343409.97
4	24320775001	383527.27	1343475.72
5	24320775002	383515.48	1343660.09
6	24320775003	383556.56	1343786.97
7	24320775004	383488.17	1343919.32
8	24320775005	383603.07	1344072.95
9	24320775006	384009.30	1344626.72
10	24320775007	384232.01	1345140.61
11	24320775008	384505.85	1345913.74
12	24320775009	384442.87	1346021.44
13	24320775010	384512.24	1346306.07
14	24320775011	384204.61	1346431.10
15	24002765009	384207.72	1346435.91
16	24002765010	383962.53	1346725.27
17	24002765011	383332.75	1347049.09
18	24002765012	383149.06	1347143.54
19	24002765013	382892.56	1347171.31
20	24002765014	382877.38	1347172.93
21	24002765015	382569.76	1347206.50
22	24002765016	382510.96	1347235.66
23	24002765017	382512.45	1347211.53
24	24002765018	382341.48	1347225.40
25	24002765019	382266.28	1347223.31
26	24002765020	381980.62	1346906.86
27	24002765021	381953.25	1346884.62
28	24002765022	381797.02	1346745.39
29	24002765023	381327.38	1346314.21
30	24002765024	381212.00	1346154.29
31	24002765025	381196.73	1346155.95
32	24002765026	381114.99	1346020.00
33	24002765027	381107.79	1346011.19
34	24002765028	380920.17	1345711.48
35	24002765029	380841.01	1345576.39
36	24002765030	380692.57	1345325.99
37	24002765031	380652.29	1345260.29

38	24002765032	380615.86	1345201.58
39	24002765033	380569.65	1345130.62
40	24002765034	380536.91	1345076.07
41	24002765035	380504.96	1345015.46
42	24002765036	380482.44	1344976.44
43	24002765037	380469.85	1344951.26
44	24002765038	380426.03	1344925.04
45	24002765039	380356.58	1345000.01
46	24002765040	380210.23	1345161.18
47	24002765041	380033.32	1345349.21
48	24002765042	379938.84	1345452.03
49	24002765043	379748.03	1345657.65
50	24002765044	379846.21	1345825.30
51	24320881	378735.48	1346276.02
52	24005192052	378697.76	1346300.95
53	24005192051	378653.87	1346324.80
54	24005192050	378584.71	1346444.77
55	24005192049	378555.06	1346480.51
56	24005192048	378552.29	1346511.00
57	24005192047	378582.00	1346560.63
58	24005192046	378581.13	1346568.94
59	24005192045	378564.10	1346585.23
60	24005192044	378513.99	1346618.64
61	24005192043	378459.78	1346700.95
62	24005192042	378437.41	1346762.98
63	24005192041	378431.45	1346892.03
64	24005192040	378402.19	1347347.37
65	24005192039	378401.39	1347409.85
66	24005192038	378404.72	1347577.79
67	24005192037	378416.04	1347596.42
68	24005192036	378414.38	1347624.45
69	24005192035	378413.88	1347687.85
70	24005192034	377444.97	1348122.85
71	24005192033	377324.57	1348117.12
72	24320996022	377313.35	1348124.18
73	24320996021	376999.22	1348109.47
74	24320996020	376864.74	1348104.22
75	24320996019	376599.98	1348139.94
76	24320996018	376581.44	1348142.56
77	24320996017	376551.88	1348147.49
78	24320996016	376550.92	1348189.65
79	24320996015	376470.61	1348178.63
80	24320996014	376463.79	1348146.61

81	24320996013	376263.80	1348122.46
82	24320996012	376084.81	1348147.13
83	24320996011	376071.18	1348155.11
84	24320996010	375873.40	1348184.14
85	24320996009	375865.08	1348179.64
86	24320996008	375127.39	1348296.04
87	24320996007	375118.81	1348306.18
88	24320996006	374438.46	1348386.91
89	24320996005	373830.86	1348432.45
90	24320996004	373828.33	1348424.13
91	24320996003	373789.60	1348402.80
92	24320996002	373387.62	1348066.26
93	24320996001	372777.32	1347462.49
94	24320996	372531.54	1347216.05
95	5317501015022	372405.99	1347041.56
96	5317501015021	372367.79	1346988.96
97	5317501015020	372199.93	1346761.03
98	5317501015019	371836.46	1346370.10
99	5317501015018	371793.80	1346298.00
100	5317501015017	371670.45	1346091.11
101	5317501015016	371623.91	1346014.29
102	5317501015015	371464.08	1345618.00
103	5317501015014	371492.20	1345599.32
104	5317501015013	371492.15	1345598.32
105	5317501015012	371519.06	1345583.37
106	5317501015011	371532.22	1345539.26
107	5317501015010	371456.39	1345389.42
108	5317501015009	371436.00	1345316.43
109	5317501015008	371428.42	1345299.86
110	5317501015007	371408.05	1345261.13
111	5317501015006	371164.93	1345253.40
112	5317501015005	370882.02	1345258.55
113	5317501015004	370865.26	1345259.60
114	5317501015003	370562.07	1345267.60
115	5317501015002	370111.28	1345317.77
116	5317501015001	369782.64	1345380.30
117	5317501015	369545.08	1345432.43
118	5317501014	369125.34	1344942.47
119	5317501013	369088.76	1344921.07
120	5317501012	368995.72	1344819.23
121	5317501011	368674.23	1344472.88
122	5317501010	368426.48	1344198.62
123	5317501009	368338.65	1344100.01

124	5317501008	368333.38	1344097.28
125	5317501007	368158.55	1343908.36
126	5317501006	368003.60	1343743.47
127	5317501005	367901.68	1343627.46
128	5317501004	367808.88	1343527.20
129	5317501003	367658.90	1343366.46
130	5317501002	367505.61	1343204.88
131	5317501001	367402.80	1343124.66
132	5317501	367387.47	1343103.62
133	53175	367383.23	1343077.24
134	53174	366902.11	1342206.62
135	53173	367330.14	1341905.18
136	5317201	367493.58	1341790.04
137	53172	367550.18	1341750.17
138	53171	367585.06	1341724.61
139	5317001	367408.45	1341301.18
140	53170	367381.66	1341236.97
141	5316902	367087.72	1340522.08
142	5316901	366941.88	1340167.40
143	53169	366941.01	1340165.29
144	53168	366710.25	1339605.28
145	53167	366534.97	1339182.85
146	53166	366362.26	1338762.17
147	53165	366949.33	1338439.26
148	53164	366894.64	1338312.56
149	53163	366780.01	1338089.94
150	53162	366504.64	1337557.44
151	53162001	366735.23	1337460.99
152	53162002	366899.64	1337404.83
153	53162003	366991.94	1337361.81
154	53162004	367032.77	1337326.91
155	53162005	367154.77	1337208.58
156	53162006	367473.73	1336901.38
157	53162007	367928.69	1336461.98
158	53162008	367938.94	1336414.85
159	53162009	367920.49	1336336.98
160	53162010	367910.25	1336279.60
161	53162011	367875.41	1336187.39
162	53162012	367937.44	1335967.39
163	53162013	367938.50	1335962.07
164	53162014	368031.15	1335648.45
165	53162015	368045.49	1335652.55
166	53162016	368075.74	1335668.61

167	24321230	368124.68	1335705.53
168	24321229	368180.98	1335747.36
169	24321228	368218.03	1335783.45
170	24321227	368327.77	1335919.66
171	24321226	368356.42	1335949.05
172	24321225	368411.94	1335997.66
173	24321224	368449.94	1335956.65
174	24321223	368902.84	1335492.50
175	24321222	368684.91	1335297.99
176	24321053	368412.51	1335049.69
177	24321038010	368408.84	1335046.30
178	24321038009	368730.03	1334688.38
179	24321038008	368731.49	1334686.06
180	24321038007	368876.88	1334522.03
181	24321038006	369178.54	1334558.75
182	24321038005	369541.19	1334609.68
183	24321038004	369547.80	1334611.95
184	24321038003	369713.70	1334634.32
185	24321038002	369767.67	1334596.77
186	24321038001	369854.96	1334543.29
187	24321038	369960.47	1334473.00
188	24321029	370101.24	1334384.91
189	24321132	370243.24	1334408.32
190	24321018	370377.18	1334469.47
191	2432101801	370500.38	1334521.81
192	2432101802	370648.15	1334584.58
193	24321131	370686.75	1334600.98
194	24321130	370798.07	1334727.01
195	24321129	370974.86	1334895.65
196	24321128	371055.81	1334986.39
197	2432112504	371138.01	1335129.57
198	2432112503	371165.81	1335112.22
199	2432112502	371221.26	1335079.88
200	2432112501	371266.79	1335045.79
201	24321125	371291.45	1335022.33
202	24321124	371407.89	1335161.02
203	24321123	371534.10	1335274.22
204	2432112201	371543.62	1335282.01
205	24321122	371604.73	1335332.01
206	24321121	371826.30	1335469.74
207	24007167	371850.42	1335461.89
208	2400716701	371857.85	1335397.48
209	2400716702	371798.20	1335281.83

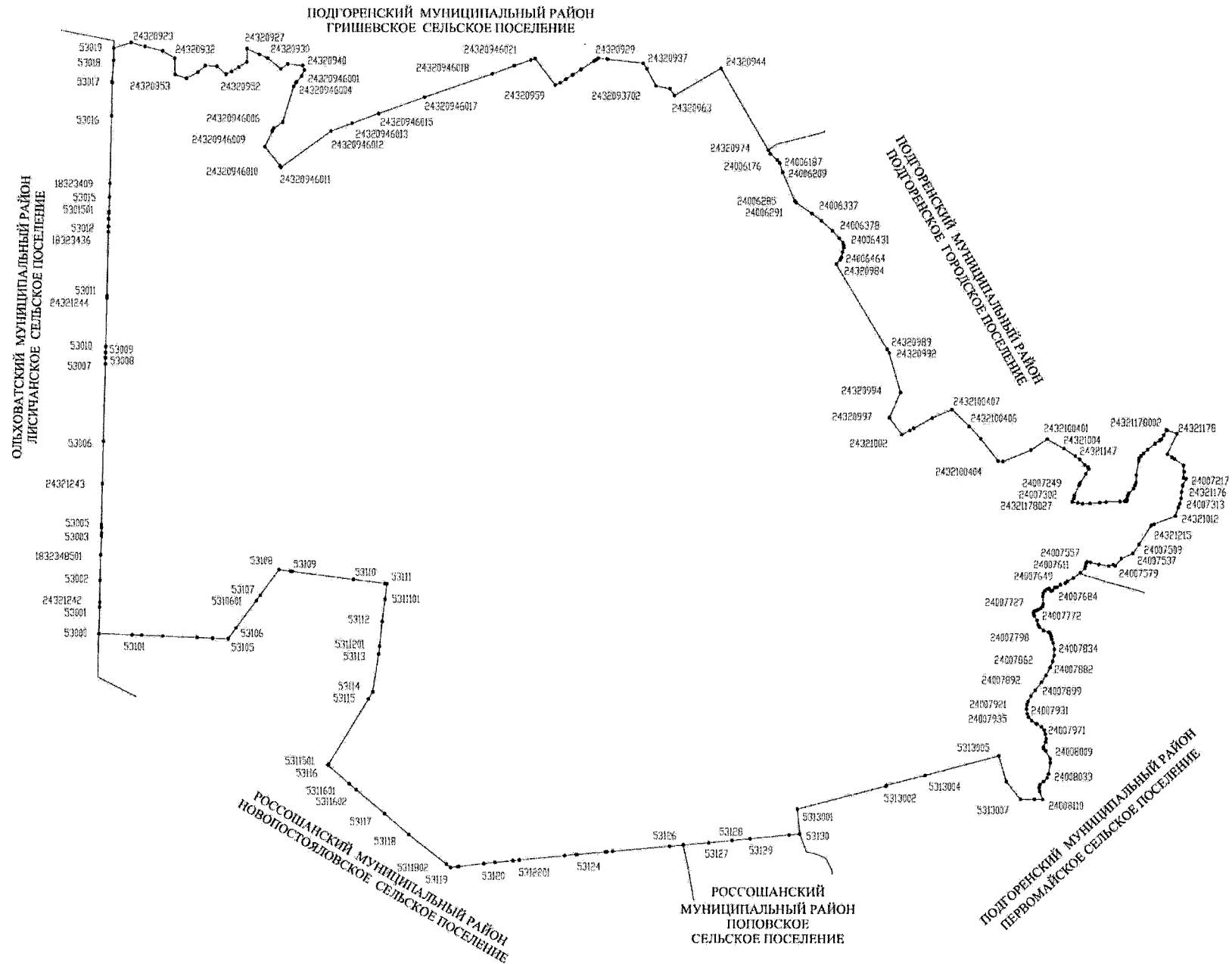
210	24007185	371790.27	1335261.41
211	24007176	371776.00	1335227.50
212	24007155	371846.11	1335199.05
213	24007145	371914.93	1335178.72
214	24007117	371988.67	1335166.67
215	24007118	371988.06	1335280.19
216	24007106	372009.41	1335332.51
217	24321005	372014.45	1335337.97
218	24321134	372155.64	1335354.88
219	24321000	372304.05	1335337.00
220	24320995022	372314.23	1335347.57
221	24320995021	372320.38	1335355.73
222	24320995020	372326.55	1335379.33
223	24320995019	372323.68	1335403.07
224	24320995018	372332.58	1335428.67
225	24320995017	372345.79	1335445.01
226	24320995016	372358.75	1335472.86
227	24320995015	372379.02	1335516.60
228	24320995014	372389.02	1335533.99
229	24320995013	372405.50	1335529.08
230	24320995012	372421.23	1335524.40
231	24320995011	372420.68	1335504.49
232	24320995010	372405.76	1335464.26
233	24320995009	372389.44	1335415.58
234	24320995008	372366.88	1335363.46
235	24320995007	372348.13	1335318.48
236	24320995006	372348.54	1335300.72
237	24320995005	372355.64	1335286.77
238	24320995004	372355.30	1335285.47
239	24320995003	372349.47	1335262.03
240	24320995002	372497.47	1335219.26
241	24320995001	372655.64	1335117.04
242	24320995	372704.23	1335083.44
243	24320993	373092.25	1335082.92
244	24320991	373197.10	1335160.52
245	24321935062	373398.16	1335285.61
246	24321935061	373770.55	1335522.63
247	24321935060	374160.45	1335742.52
248	24321935059	374168.30	1335745.95
249	24321935058	374705.45	1336073.32
250	24321935057	375088.46	1336424.61
251	24321935056	375474.36	1336917.21
252	24321935055	375648.16	1337001.99

253	24321935054	376173.97	1337120.78
254	24321935053	376262.29	1337249.26
255	24321935052	376269.24	1337258.50
256	24321935051	376559.53	1337629.35
257	24321935050	377576.82	1338768.22
258	24321935049	377657.90	1338890.74
259	24321935048	377664.14	1338901.03
260	24321935047	378018.66	1338841.75
261	24321935046	378182.38	1338815.42
262	24321935045	378401.00	1338934.11
263	24321935044	378407.25	1338964.45
264	24321935043	378470.61	1338958.20
265	24321935042	378485.78	1338971.59
266	24321935041	378491.13	1338999.25
267	24321935040	378494.70	1339035.84
268	24321935039	378518.79	1339037.62
269	24321935038	378555.38	1339012.64
270	24321935037	378572.34	1339011.74
271	24321935036	378585.72	1339018.88
272	24321935035	378591.97	1339034.05
273	24321935034	378589.29	1339053.68
274	24321935033	378572.34	1339081.35
275	24321935032	378569.66	1339101.87
276	24321935031	378586.61	1339117.04
277	24321935030	378627.13	1339121.84
278	24321935029	378642.11	1339133.27
279	24321935028	378693.43	1339217.87
280	24321935027	378727.98	1339247.84
281	24321935026	378747.03	1339273.75
282	24321935025	378770.91	1339299.66
283	24321935024	378814.86	1339324.05
284	24321935023	378833.66	1339341.07
285	24321935022	378874.81	1339370.54
286	24321935021	378894.88	1339378.16
287	24321935020	378946.45	1339380.19
288	24321935019	378959.15	1339386.29
289	24321935018	378974.90	1339401.79
290	24321935017	378988.12	1339407.05
291	24321935016	379007.99	1339403.23
292	24321935015	379013.72	1339404.95
293	24321935014	379017.54	1339417.74
294	24321935013	379029.95	1339431.88
295	24321935012	379052.68	1339442.96

296	24321935011	379096.62	1339430.16
297	24321935010	379126.03	1339434.55
298	24321935009	379182.95	1339441.81
299	24321935008	379221.72	1339456.71
300	24321935007	379245.03	1339470.84
301	24321935006	379266.99	1339470.46
302	24321935005	379309.39	1339461.10
303	24321935004	379358.10	1339482.49
304	24321935003	379374.72	1339497.39
305	24321935002	379387.13	1339519.17
306	24321935001	379404.90	1339535.98
307	24321935	379465.25	1339547.25
308	24320826090	379508.99	1339543.42
309	24320826089	379523.51	1339546.29
310	24320826088	379534.21	1339561.57
311	24320826087	379560.18	1339649.24
312	24320826086	379618.63	1339680.38
313	24320826085	379648.05	1339709.22
314	24320826084	379661.22	1339733.47
315	24320826083	379674.40	1339770.72
316	24320826082	379690.07	1339788.29
317	24320826081	379740.63	1339813.13
318	24320826080	379768.83	1339831.16
319	24320826079	379780.26	1339849.96
320	24320826078	379812.27	1339860.38
321	24320826077	379958.84	1339939.38
322	24320826076	379992.63	1339968.09
323	24320826075	380014.99	1340007.46
324	24320826074	380038.61	1340066.65
325	24320826073	380068.47	1340121.99
326	24320826072	380071.17	1340138.21
327	24320826071	380053.60	1340184.50
328	24320826070	380090.09	1340258.83
329	24320826069	380109.35	1340312.55
330	24320826068	380105.97	1340346.34
331	24320826067	380101.58	1340380.12
332	24320826066	380113.40	1340409.52
333	24320826065	380118.47	1340438.91
334	24320826064	380116.78	1340484.19
335	24320826063	380129.96	1340506.15
336	24320826062	380152.26	1340551.08
337	24320826061	380159.01	1340578.11
338	24320826060	380149.22	1340684.88

339	24320826059	380165.43	1340729.14
340	24320826058	380185.37	1340816.65
341	24320826057	380198.28	1341135.51
342	24320826056	380199.86	1341222.32
343	24320826055	380205.97	1341369.87
344	24320826054	380208.05	1341371.49
345	24320826053	380214.78	1341532.32
346	24320826052	380234.72	1341534.35
347	24320826051	380253.22	1341534.22
348	24320826050	380435.85	1341540.48
349	24320826049	380487.30	1341541.50
350	24320826048	380487.31	1341541.50
351	24320826047	380746.01	1341551.73
352	24320826046	380898.54	1341557.98
353	24320779022	381162.33	1341568.02
354	24320779021	381664.37	1341906.66
355	24320779020	381962.30	1341968.32
356	24320779019	381964.10	1341968.31
357	24320779018	382210.51	1342019.38
358	24320779017	382396.49	1342116.19
359	24320779016	382411.59	1342125.57
360	24320779015	382503.47	1342174.98
361	24320779014	382771.09	1342454.32
362	24320779013	382943.95	1342637.54
363	24320779012	382955.04	1342662.68
364	24320779011	382987.51	1342656.32
365	24320779010	382990.86	1342662.78
366	24320779009	383005.79	1342690.84
367	24320779008	383039.53	1342749.55
368	24320779007	383079.78	1342820.92
369	24320779006	383127.82	1342901.36
370	24320779005	383217.98	1342953.72
371	24320779004	383285.99	1342986.65
372	24320779003	383344.37	1343003.50
373	24320779002	383394.50	1343019.59

Карта-схема границ Скорорыбского сельского поселения Подгоренского муниципального района Воронежской области



**Перечень координат характерных точек границ Скорорыбского
сельского поселения Подгоренского муниципального района
Воронежской области**

№ п/п	Номер характерной точки границ	Координаты	
		X	Y
1	53019	376800.38	1318869.78
2	5301901	376800.39	1318869.81
3	24320923	376866.40	1319068.35
4	24320925	376819.33	1319231.52
5	24320928	376766.80	1319438.19
6	24320932	376680.73	1319578.86
7	24320953	376488.10	1319584.29
8	24320955	376443.72	1319718.25
9	24320949	376516.47	1319850.62
10	24320941	376594.58	1319937.65
11	24320942	376588.31	1320072.08
12	24320952	376493.44	1320179.02
13	24320948	376524.57	1320244.33
14	24320943	376579.31	1320330.12
15	2432092701	376639.97	1320425.38
16	24320927	376795.19	1320426.74
17	2432093001	376728.73	1320571.27
18	24320930	376686.03	1320666.71
19	24320945	376557.05	1320825.37
20	2432094001	376615.48	1320903.81
21	24320940	376596.43	1321081.51
22	24320946	376544.68	1321101.22
23	24320946001	376474.98	1321071.82
24	24320946002	376403.46	1321009.99
25	24320946003	376393.64	1321003.30
26	24320946004	376349.09	1320975.23
27	24320946005	375926.11	1320849.34
28	24320946006	375852.02	1320742.32
29	24320946007	375830.96	1320731.64
30	24320946008	375819.98	1320726.89
31	24320946009	375634.36	1320639.73
32	24320946010	375409.22	1320818.24
33	24320946011	375390.85	1320830.82
34	24320946012	375821.04	1321418.50
35	24320946013	375913.73	1321666.83
36	24320946014	375913.94	1321667.09
37	24320946015	376028.78	1321977.35

38	24320946016	376028.89	1321977.93
39	24320946017	376223.35	1322514.77
40	24320946018	376501.78	1323301.64
41	24320946019	376597.66	1323554.19
42	24320946020	376668.27	1323752.24
43	24320946021	376685.48	1323799.11
44	24320959	376370.86	1324034.59
45	24320957	376396.44	1324092.06
46	2432095701	376439.27	1324157.87
47	2432095702	376442.55	1324161.87
48	2432095703	376492.21	1324236.98
49	2432095704	376495.47	1324241.94
50	2432095705	376554.80	1324332.16
51	2432095706	376560.29	1324340.35
52	2432095707	376656.14	1324486.33
53	2432095708	376672.37	1324510.18
54	24320929	376691.28	1324538.13
55	2432092901	376679.37	1324644.59
56	2432092902	376679.12	1324647.79
57	24320937	376631.58	1325070.68
58	2432093701	376566.43	1325115.41
59	2432093702	376364.98	1325222.98
60	2432093703	376329.77	1325389.63
61	24320963	376248.57	1325440.93
62	24320944	376572.54	1325986.45
63	24320974	375603.16	1326542.64
64	24320975	375561.73	1326566.88
65	24006176	375483.15	1326648.44
66	24006187	375451.22	1326675.83
67	24006209	375340.60	1326710.68
68	24006285	374998.08	1326853.44
69	24006291	374977.91	1326869.72
70	24006337	374853.38	1327048.72
71	24006360	374765.51	1327163.02
72	24006378	374647.27	1327289.44
73	24006402	374557.39	1327369.01
74	24006418	374503.58	1327411.84
75	24006422	374476.58	1327423.09
76	24006431	374448.65	1327424.18
77	24006445	374395.15	1327408.54
78	24006460	374331.52	1327396.39
79	24006464	374303.45	1327383.07
80	24320984	374248.72	1327335.16

81	24320989	373236.54	1327927.41
82	24320992	373192.28	1327953.31
83	24320994	372720.59	1328087.45
84	24320997	372420.09	1327959.35
85	24321002	372218.14	1328105.53
86	24321001	372268.80	1328195.99
87	24321139	372294.94	1328242.66
88	24321140	372417.18	1328456.81
89	2432100407	372518.08	1328690.28
90	2432100406	372318.57	1328893.00
91	2432100405	372171.40	1329028.41
92	2432100404	371905.19	1329234.47
93	2432100403	371898.13	1329289.81
94	2432100402	372035.89	1329620.66
95	2432100401	372166.23	1329808.71
96	24321004	372056.19	1330003.00
97	24321146	371964.38	1330138.46
98	24321147	371924.96	1330192.53
99	24321148	371860.34	1330251.27
100	24321149	371837.44	1330288.10
101	24321150	371814.87	1330297.82
102	24321151	371753.55	1330265.03
103	24007249	371640.95	1330195.88
104	24321156	371615.68	1330184.04
105	24007302	371496.36	1330128.15
106	24321213	371462.15	1330124.52
107	24321178027	371421.65	1330105.77
108	24321178026	371409.54	1330171.26
109	24321178025	371398.82	1330226.28
110	24321178024	371401.59	1330315.38
111	24321178023	371412.03	1330428.71
112	24321178022	371419.84	1330503.62
113	24321178021	371424.01	1330663.89
114	24321178020	371428.77	1330717.87
115	24321178019	371432.58	1330743.98
116	24321178018	371460.44	1330746.42
117	24321178017	371500.72	1330755.17
118	24321178016	371523.66	1330769.91
119	24321178015	371578.12	1330820.74
120	24321178014	371617.16	1330838.88
121	24321178013	371652.82	1330851.26
122	24321178012	371738.89	1330853.33
123	24321178011	371909.18	1330883.08

124	24321178010	371937.43	1330884.28
125	24321178009	371967.26	1330908.96
126	24321178008	371994.31	1330936.41
127	24321178007	372043.79	1330985.64
128	24321178006	372114.28	1331069.71
129	24321178005	372150.35	1331126.16
130	24321178004	372164.07	1331144.20
131	24321178003	372215.03	1331173.61
132	24321178002	372278.94	1331201.83
133	24321178001	372271.88	1331212.81
134	24321178	372233.32	1331327.12
135	24321177	371990.08	1331214.55
136	2432100802	371952.46	1331267.05
137	2432100801	371931.70	1331296.02
138	24321008	371855.11	1331402.89
139	24007193	371778.89	1331410.58
140	24007214	371707.12	1331404.23
141	24007217	371694.17	1331432.41
142	24321176	371615.68	1331395.98
143	24007262	371615.08	1331395.70
144	24007285	371538.98	1331383.50
145	24007313	371463.01	1331378.07
146	24007333	371397.80	1331362.29
147	24007356	371356.98	1331343.54
148	24321012	371251.59	1331308.44
149	24321215	371156.84	1331060.81
150	24321216	371141.06	1331028.90
151	24007509	370914.12	1330887.25
152	24007537	370808.27	1330817.98
153	24007545	370747.48	1330681.00
154	24007579	370659.29	1330609.72
155	24007575	370674.86	1330586.58
156	24007581	370657.86	1330535.21
157	24007574	370676.70	1330418.84
158	24007559	370701.83	1330322.68
159	24007557	370707.86	1330285.30
160	24007563	370694.13	1330272.84
161	24007580	370658.56	1330264.16
162	24007592	370631.42	1330255.32
163	24007611	370575.62	1330202.95
164	24007633	370514.19	1330120.19
165	24007641	370475.80	1330052.27
166	24007649	370452.52	1330025.58

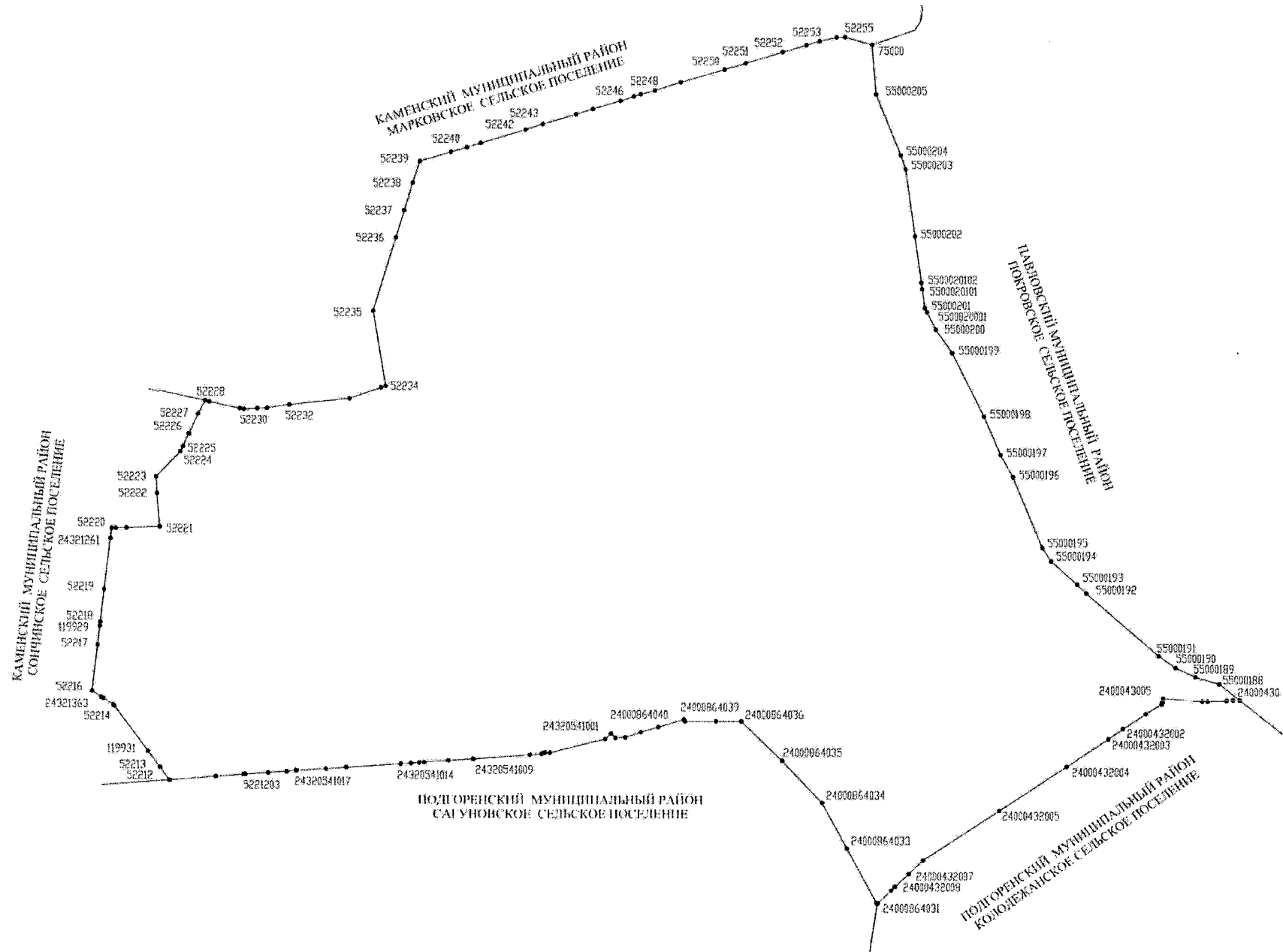
167	24007655	370434.53	1329968.99
168	24007667	370405.23	1329928.74
169	24007669	370401.49	1329904.22
170	24007680	370368.21	1329880.13
171	24007684	370361.17	1329860.74
172	24007674	370387.00	1329836.62
173	24007677	370382.43	1329812.96
174	24007682	370361.79	1329787.83
175	24007694	370328.58	1329768.83
176	24007701	370294.73	1329764.25
177	24007727	370206.15	1329770.65
178	24007733	370178.15	1329761.74
179	24007742	370151.65	1329739.24
180	2400774201	370139.21	1329713.39
181	2400774202	370127.02	1329688.07
182	24007754	370116.81	1329666.87
183	24007759	370097.22	1329655.29
184	24007763	370067.78	1329663.35
185	24007772	370011.66	1329695.55
186	24007787	369959.47	1329707.34
187	24007790	369932.70	1329724.69
188	24007796	369892.01	1329771.91
189	24007798	369871.80	1329834.09
190	24007800	369855.99	1329850.42
191	24007809	369825.75	1329861.04
192	24007812	369790.38	1329868.35
193	24007817	369744.19	1329885.99
194	24007834	369670.09	1329900.65
195	24007843	369593.20	1329898.39
196	24007862	369523.71	1329881.62
197	24007882	369450.65	1329852.19
198	24007890	369355.35	1329803.60
199	24007892	369278.62	1329753.88
200	24007899	369181.23	1329677.34
201	24007914	369112.10	1329627.51
202	24007919	369048.31	1329596.24
203	24007921	369009.23	1329580.72
204	24007926	368960.19	1329576.36
205	24007931	368902.88	1329584.84
206	24007935	368861.72	1329599.85
207	24007941	368818.35	1329636.95
208	24007949	368780.33	1329694.30
209	24007956	368745.71	1329752.45

210	24007962	368708.15	1329782.67
211	24007971	368660.20	1329796.10
212	24007977	368606.33	1329807.91
213	24007982	368565.70	1329801.74
214	24007992	368503.64	1329773.84
215	24007998	368484.30	1329779.21
216	24007999	368460.99	1329802.44
217	24008009	368365.49	1329855.56
218	24008013	368318.20	1329856.26
219	24008027	368188.70	1329836.14
220	24008033	368141.18	1329820.74
221	24008037	368095.78	1329776.49
222	24008042	368061.41	1329736.31
223	24008058	368025.79	1329725.82
224	24008081	367981.13	1329732.42
225	24008110	367884.50	1329766.06
226	5313008	367884.78	1329671.43
227	5313007	367885.27	1329506.20
228	5313006	368094.44	1329340.84
229	5313005	368399.85	1329249.11
230	5313004	368167.70	1328387.25
231	5313003	368051.49	1327938.27
232	5313002	368040.82	1327930.23
233	5313001	367767.16	1326904.39
234	53130	367469.24	1326932.94
235	5312901	367456.90	1326810.06
236	53129	367411.28	1326356.05
237	53128	367389.71	1326147.29
238	53127	367361.59	1325873.63
239	53126	367333.80	1325574.36
240	5312503	367319.02	1325412.42
241	5312502	367257.75	1324741.07
242	5312501	367251.82	1324676.02
243	53125	367249.84	1324654.33
244	53124	367217.54	1324324.43
245	5312301	367216.30	1324309.38
246	53123	367205.52	1324178.65
247	5312201	367151.01	1323648.83
248	53122	367143.51	1323576.00
249	53121	367121.76	1323364.40
250	53120	367108.51	1323237.54
251	531902	367072.61	1322945.81
252	531901	367071.23	1322934.62

253	53119	367060.81	1322849.87
254	5311802	367097.92	1322803.63
255	5311801	367453.29	1322360.88
256	53118	367454.30	1322359.62
257	53117	367701.03	1322079.10
258	5311602	367985.49	1321743.38
259	5311601	368055.90	1321661.10
260	53116	368274.86	1321408.45
261	5311501	368287.76	1321418.12
262	53115	369060.74	1321882.99
263	53114	369147.19	1321934.40
264	53113	369595.02	1322002.83
265	5311201	369688.81	1322012.43
266	53112	369983.64	1322042.62
267	5311101	370247.82	1322074.40
268	53111	370432.23	1322096.58
269	5311001	370436.12	1322070.25
270	53110	370482.58	1321702.59
271	53109	370576.20	1320978.68
272	5310801	370578.54	1320960.77
273	53108	370596.41	1320824.09
274	53107	370292.83	1320603.92
275	5310601	370228.92	1320557.56
276	53106	369904.25	1320322.09
277	53105	369775.45	1320228.68
278	5310401	369780.98	1320045.84
279	53104	369790.04	1319863.35
280	53103	369806.04	1319462.98
281	53102	369815.98	1319214.25
282	53101	369820.37	1319104.15
283	53000	369835.84	1318717.39
284	53001	370147.84	1318724.78
285	24321242	370203.45	1318725.47
286	53002	370469.66	1318728.75
287	1832348501	370769.84	1318735.37
288	18323485	370771.51	1318735.41
289	53003	370995.87	1318746.74
290	18323481	371029.18	1318746.26
291	53004	371095.73	1318745.30
292	53005	371136.05	1318744.72
293	24321243	371615.68	1318753.99
294	53006	372123.16	1318763.81
295	53007	373047.44	1318784.34

296	53008	373117.89	1318785.01
297	53009	373182.56	1318785.81
298	53010	373255.09	1318787.46
299	24321244	373833.53	1318799.25
300	53011	373857.72	1318799.74
301	18323436	374620.73	1318813.04
302	53012	374684.69	1318814.15
303	53013	374774.64	1318815.76
304	53014	374840.32	1318819.85
305	5301501	374861.05	1318821.14
306	53015	375033.84	1318825.58
307	18323409	375195.64	1318829.18
308	53016	375998.40	1318847.03
309	24005897	376388.12	1318850.37
310	53017	376402.40	1318850.50
311	53018	376655.47	1318867.70

Карта-схема границ Юдинского сельского поселения Подгоренского муниципального района Воронежской области



Перечень координат характерных точек границ Юдинского сельского поселения Подгоренского муниципального района Воронежской области

№ п/п	Номер характерной точки границ	Координаты	
		X	Y
1	52228	407344.95	1331973.42
2	52229	407331.01	1332022.32
3	115560	407246.38	1332397.23
4	5223001	407245.45	1332401.33
5	52230	407234.02	1332451.95
6	5223101	407244.02	1332619.26
7	52231	407251.26	1332740.42
8	52232	407294.27	1333016.76
9	52233	407373.12	1333767.09
10	119356	407514.88	1334160.26
11	52234	407534.99	1334216.02
12	52235	408504.16	1334056.38
13	52236	409452.65	1334336.30
14	52237	409803.31	1334437.78
15	52238	410159.25	1334541.37
16	52239	410439.89	1334627.74
17	119355	410559.10	1335009.44
18	52240	410620.66	1335206.57
19	52241	410674.40	1335376.04
20	52242	410850.78	1335926.94
21	52243	410922.99	1336136.23
22	52244	411049.68	1336547.24
23	52245	411119.78	1336757.60
24	52246	411224.85	1337101.74
25	52247	411279.70	1337262.63
26	5224801	411310.00	1337350.31
27	52248	411358.14	1337525.52
28	52249	411464.32	1337846.10
29	52250	411629.73	1338389.12
30	52251	411711.48	1338651.98
31	52252	411854.39	1339108.08
32	119354	411945.20	1339399.09
33	52253	411996.22	1339562.59
34	52254	412047.19	1339771.13
35	52255	412048.80	1339874.12
36	75000	411950.86	1340203.35
37	55000205	411313.18	1340254.00

38	55000204	410524.64	1340558.62
39	55000203	410344.52	1340617.80
40	55000202	409477.68	1340736.21
41	5500020102	408879.50	1340816.20
42	5500020101	408796.18	1340827.34
43	55000201	408549.57	1340860.31
44	5500020001	408495.24	1340887.37
45	55000200	408271.29	1340998.85
46	55000199	407971.04	1341200.76
47	55000198	407157.36	1341597.00
48	55000197	406660.71	1341806.63
49	55000196	406377.67	1341960.75
50	55000195	405470.52	1342328.04
51	55000194	405299.25	1342436.34
52	55000193	404995.63	1342760.44
53	55000192	404882.76	1342875.68
54	55000191	404074.54	1343767.45
55	55000190	403923.88	1343971.94
56	55000189	403803.94	1344214.22
57	55000188	403713.35	1344508.32
58	24000430	403505.95	1344758.49
59	2400043001	403504.78	1344675.72
60	2400043002	403498.41	1344596.63
61	2400043003	403487.48	1344368.06
62	2400043004	403488.35	1344298.24
63	2400043005	403525.37	1343820.88
64	2400043006	403477.95	1343811.20
65	24000432	403452.15	1343803.38
66	24000432001	403325.49	1343610.29
67	24000432002	403130.62	1343328.49
68	24000432003	402999.38	1343149.34
69	24000432004	402646.45	1342634.83
70	24000432005	402073.81	1341800.76
71	24000432006	401433.38	1340857.76
72	24000432007	401259.04	1340684.69
73	24000432008	401092.66	1340514.79
74	24000432009	401043.82	1340470.25
75	24000432010	400880.17	1340306.84
76	24000864031	400873.54	1340301.97
77	24000864032	400886.42	1340288.18
78	24000864033	401587.01	1339927.66
79	24000864034	402177.65	1339620.83
80	24000864035	402717.16	1339132.46

81	24000864036	403225.98	1338626.20
82	24000864037	403225.66	1338312.19
83	24000864038	403223.51	1337927.28
84	24000864039	403248.94	1337915.13
85	24000864040	403151.26	1337599.63
86	24320539	403084.18	1337379.09
87	24320540	403017.18	1337190.00
88	24320541	403011.21	1337064.58
89	24320541001	403063.50	1337010.36
90	24320541002	402995.57	1336939.54
91	24320541003	402817.07	1336254.45
92	24320541004	402817.64	1336195.34
93	24320541005	402816.07	1336177.40
94	24320541006	402802.24	1336151.51
95	24320541007	402790.18	1336009.04
96	24320541008	402737.13	1335315.48
97	24320541009	402738.23	1335310.00
98	24320541010	402716.10	1335004.37
99	24320541011	402691.32	1334708.49
100	24320541012	402687.22	1334649.69
101	24320541013	402679.88	1334544.51
102	24320541014	402671.13	1334419.21
103	24320541015	402625.10	1333744.13
104	24320541016	402606.27	1333492.72
105	24320541017	402583.20	1333126.87
106	24320555	402585.12	1333118.17
107	24320556	402572.33	1333003.82
108	2432055601	402556.64	1332772.59
109	24320557	402537.18	1332485.76
110	5221203	402535.53	1332464.48
111	5221202	402507.27	1332117.84
112	5221201	402460.58	1331552.64
113	52212	402460.52	1331544.37
114	52213	402625.99	1331429.27
115	119931	402833.13	1331281.13
116	52214	403415.92	1330864.34
117	2432136301	403432.94	1330852.16
118	24321363	403510.68	1330731.91
119	52215	403529.07	1330704.64
120	52216	403606.28	1330590.16
121	52217	404204.46	1330657.48
122	119929	404448.39	1330684.37
123	52218	404497.90	1330689.70

124	52219	404917.98	1330735.00
125	24321261	405575.48	1330810.56
126	52220	405704.78	1330825.42
127	5222102	405706.41	1330874.82
128	5222101	405710.80	1331008.13
129	52221	405724.21	1331415.48
130	52222	406151.57	1331379.47
131	52223	406364.16	1331370.00
132	52224	406691.89	1331668.87
133	52225	406755.38	1331697.10
134	52226	406918.65	1331770.91
135	52227	407174.41	1331885.72

».

Статья 2

Внести в Закон Воронежской области от 15 октября 2004 года № 63-ОЗ «Об установлении границ, наделении соответствующим статусом, определении административных центров отдельных муниципальных образований Воронежской области» (Коммуна, 2004, 26 октября; 2004, 2 ноября; 2004, 6 ноября; 2004, 11 ноября; 2004, 13 ноября; 2004, 16 ноября; 2004, 20 ноября; 2004, 23 ноября; 2004, 25 ноября; 2004, 2 декабря; информационная система «Портал Воронежской области в сети Интернет» (www.govvrn.ru), 2014, 15 декабря) следующие изменения:

1) в разделе «Описание границ Павловского муниципального района Воронежской области» приложении 8.1:

а) в абзаце первом подраздела VII слова «до точки стыка 2000171» заменить словами «до точки стыка 55000»;

б) подраздел VIII изложить в следующей редакции:

«VIII. Линия прохождения границы Павловского муниципального района по смежеству с Подгоренским муниципальным районом

От точки стыка 55000 границ Павловского, Россошанского и Подгоренского муниципальных районов линия границы идет в северо-восточном направлении по границе земель лесного фонда (урочище Духовской Луг и урочище Николаев Луг) до точки 55000003.

От точки 55000003 линия границы идет в юго-восточном направлении по границе земель лесного фонда (урочище Духовской Луг и урочище Николаев Луг), далее по реке Дон до точки 55000009.

От точки 55000009 линия границы идет в северо-западном направлении по середине реки Дон до точки 55000015.

От точки 55000015 линия границы идет в северо-восточном направлении по середине реки Дон до точки стыка 55000023 границ Павловского муниципального района и Семейского, Витебского сельских поселений Подгоренского муниципального района.

От точки стыка 55000023 линия границы идет в северо-восточном направлении по середине реки Дон до точки стыка 5500002602 границ Казинского, Русско-Буйловского сельских поселений Павловского муниципального района и Подгоренского муниципального района.

От точки стыка 5500002602 линия границы идет в северо-восточном направлении по середине реки Дон до точки стыка 55000046 границ городского поселения – город Павловск, Русско-Буйловского сельского поселения Павловского муниципального района и Подгоренского муниципального района.

От точки стыка 55000046 линия границы идет в общем северо-восточном направлении по середине реки Дон до точки 55000067.

От точки 55000067 линия границы идет в общем северо-западном направлении по середине реки Дон до точки стыка 24320840 границ Павловского муниципального района и Витебского, Белогорьевского сельских поселений Подгоренского муниципального района.

От точки стыка 24320840 линия границы идет в северо-западном направлении по середине реки Дон до точки 55000086.

От точки 55000086 линия границы идет в общем северо-восточном направлении по реке Дон до точки 55000115.

От точки 55000115 линия границы идет в северо-западном направлении по середине реки Дон до точки стыка 5500011701 границ городского поселения – город Павловск, Александро-Донского сельского поселения Павловского муниципального района и Подгоренского муниципального района.

От точки стыка 5500011701 линия границы идет в северо-западном направлении по середине реки Дон до точки стыка 5500013201 границ Александро-Донского, Лосевского сельских поселений Павловского муниципального района и Подгоренского муниципального района.

От точки стыка 5500013201 линия границы идет в северо-западном направлении по середине реки Дон до точки стыка 24320592 границ Павловского муниципального района и Белогорьевского, Колодежанского сельских поселений Подгоренского муниципального района.

От точки стыка 24320592 линия границы идет в общем северо-восточном направлении по реке Дон до точки 55000158.

От точки 55000158 линия границы идет в северо-западном направлении по реке Дон до точки 55000162.

От точки 55000162 линия границы идет в юго-западном направлении по середине реки Дон до точки стыка 5500016301 границ Лосевского, Покровского сельских поселений Павловского муниципального района и Подгоренского муниципального района.

От точки стыка 5500016301 линия границы идет в юго-западном направлении по середине реки Дон до точки 55000170.

От точки 55000170 линия границы идет в северо-западном направлении по середине реки Дон до точки стыка 24000430 границ Павловского муниципального района и Колодежанского, Юдинского сельских поселений Подгоренского муниципального района.

От точки стыка 24000430 линия границы идет в северо-западном направлении по середине реки Дон до точки стыка 75000 границ Павловского, Каменского и Подгоренского муниципальных районов.

Протяженность границы Павловского муниципального района по смежеству с Подгоренским муниципальным районом составляет 84722,9 м.»;

в) в подразделе IX:

- в абзаце первом слова «От точки стыка 2000051» заменить словами «От точки стыка 75000»;

- абзац третий изложить в следующей редакции:

«Общая протяженность границ Павловского муниципального района составляет 299877,9 м.»;

2) карту-схему границы между Павловским муниципальным районом и Подгоренским муниципальным районом приложения 8.2 изложить в следующей редакции:

**Перечень координат характерных точек границы
Павловского муниципального района по смежеству с
Подгоренским муниципальным районом Воронежской области**

№ п/п	Номер характерной точки границ	Координаты	
		X	Y
1	55000	361394.04	2142019.50
2	55000001	361501.28	2142061.18
3	5500000101	361583.46	2142150.21
4	55000002	361601.10	2142169.31
5	55000003	361665.37	2142364.22
6	55000004	361648.33	2142450.62
7	55000005	361657.78	2142538.18
8	55000006	361626.81	2142610.49
9	5500000601	361573.62	2142634.39
10	55000007	361510.48	2142662.76
11	55000008	361459.33	2142767.43
12	55000009	361440.87	2142997.82
13	55000010	362010.82	2142927.42
14	55000011	362325.20	2142791.40
15	55000012	362802.03	2142264.40
16	55000013	363122.55	2142105.42
17	55000014	363438.94	2142079.13
18	55000015	363725.95	2142083.46
19	55000016	363969.39	2142186.50
20	55000017	364489.57	2142546.68
21	55000018	364789.49	2142748.51
22	55000019	365005.88	2142853.21
23	55000020	365104.86	2142903.78
24	55000021	365331.15	2143092.85
25	55000022	365410.88	2143186.13
26	5500002201	365730.74	2143479.70
27	55000023	365759.40	2143506.01
28	55000024	365969.80	2143805.11
29	55000025	365924.43	2143999.62
30	55000026	365768.21	2144367.52
31	5500002601	365773.74	2144380.84
32	5500002602	365970.97	2144855.37
33	55000027	365999.59	2144924.23
34	5500002701	366037.19	2144973.23
35	5500002702	366159.87	2145133.05
36	55000028	366246.99	2145246.54

37	55000029	366490.36	2145402.41
38	55000030	366812.86	2145446.07
39	24008202	367407.96	2145351.33
40	55000031	367632.27	2145315.63
41	55000032	368010.60	2145491.63
42	55000033	368719.15	2145881.15
43	55000034	369289.85	2146519.86
44	55000035	369674.52	2146780.85
45	55000036	369991.91	2146865.24
46	5500003601	370753.22	2147338.95
47	55000037	370991.14	2147486.99
48	55000038	371171.49	2147604.72
49	5500003801	371179.09	2147611.58
50	55000039	371337.04	2147754.17
51	55000040	371799.16	2148241.38
52	55000041	372239.20	2148363.90
53	55000042	372584.01	2148388.15
54	55000043	372765.64	2148420.11
55	55000044	373000.40	2148585.96
56	55000045	373191.32	2148652.38
57	55000046	374102.00	2148659.57
58	55000047	374687.97	2148764.66
59	55000048	374992.56	2148843.05
60	55000049	375196.85	2148936.80
61	5500004901	375230.69	2149013.23
62	55000050	375298.97	2149167.44
63	5500005001	375280.96	2149274.76
64	55000051	375213.36	2149677.65
65	55000052	375241.79	2149820.28
66	5500005201	375339.30	2149956.77
67	55000053	375447.71	2150108.52
68	55000054	375616.63	2150175.74
69	55000055	375995.87	2150117.11
70	55000056	376729.81	2149922.67
71	55000057	377185.15	2149981.52
72	55000058	377318.82	2150077.91
73	55000059	377458.68	2150368.19
74	55000060	377630.31	2151080.18
75	55000061	377704.23	2151290.16
76	55000062	377995.94	2151742.94
77	55000063	378192.42	2152001.83
78	55000064	378334.55	2152099.12

79	55000065	378558.81	2152190.52
80	55000066	378739.26	2152220.55
81	55000067	378857.73	2152223.36
82	55000068	379002.29	2152195.68
83	55000069	379137.50	2152135.31
84	55000070	379273.61	2152002.94
85	55000071	379435.29	2151739.05
86	55000072	379559.74	2151307.39
87	55000073	379526.19	2150849.15
88	55000074	379415.61	2150698.46
89	55000075	379315.76	2150510.48
90	55000076	379257.56	2150263.80
91	55000077	379228.96	2149987.18
92	55000078	379290.61	2149775.35
93	55000079	379532.67	2149518.53
94	5500007901	379655.16	2149420.98
95	5500007902	379990.67	2149153.79
96	55000080	379998.50	2149147.55
97	5500008001	380039.86	2149105.20
98	55000081	380511.86	2148621.97
99	5500008101	380546.50	2148595.39
100	24320840	380633.13	2148528.93
101	55000082	380895.18	2148327.90
102	55000083	381237.66	2147948.02
103	55000084	381884.62	2147354.71
104	55000085	382445.21	2146962.95
105	55000086	382580.35	2146937.19
106	55000087	382674.05	2146992.21
107	55000088	382805.87	2147207.44
108	55000089	382936.24	2147595.16
109	55000090	382926.71	2147690.61
110	55000091	382905.70	2147784.00
111	55000092	382985.62	2147980.94
112	55000093	383186.89	2148131.51
113	55000094	383330.78	2148169.91
114	55000095	383497.90	2148126.87
115	55000096	383634.27	2147993.24
116	55000097	383806.75	2147686.45
117	55000098	383867.66	2147430.78
118	55000099	383838.48	2147189.62
119	55000100	383777.53	2146999.28
120	55000101	383792.54	2146906.36

121	55000102	383929.37	2146756.61
122	55000103	384115.75	2146688.64
123	55000104	384251.15	2146705.88
124	55000105	384351.25	2146779.93
125	55000106	384450.01	2147004.48
126	55000107	384400.79	2147317.22
127	55000108	383996.54	2147998.50
128	55000109	383857.05	2148254.35
129	55000110	383835.05	2148437.79
130	55000111	383899.55	2148619.47
131	55000112	383999.64	2148768.25
132	55000113	384083.21	2148924.98
133	55000114	384224.87	2149047.37
134	55000115	384620.03	2149172.45
135	5500011501	384626.76	2149171.40
136	55000116	385416.88	2149048.64
137	55000117	385640.58	2148976.26
138	5500011701	385916.22	2148839.00
139	55000118	386001.07	2148796.75
140	5500011801	386105.30	2148697.85
141	55000119	386285.31	2148527.03
142	55000120	386496.85	2148150.11
143	55000121	386499.83	2148043.39
144	55000122	387792.91	2146047.30
145	5500012201	388432.38	2145672.09
146	55000123	388512.90	2145624.84
147	55000124	388921.42	2145233.02
148	55000125	389070.24	2144997.09
149	5500012501	389138.91	2144847.26
150	55000126	389183.20	2144750.64
151	5500012601	389338.86	2144317.31
152	5500012602	389359.91	2144258.69
153	5500012603	389570.01	2143673.82
154	5500012604	389570.85	2143671.47
155	55000127	389570.86	2143671.46
156	55000128	389698.36	2143347.19
157	55000129	389884.11	2142975.07
158	55000130	390265.90	2142375.22
159	55000131	390795.51	2141385.98
160	55000132	391296.49	2140374.41
161	5500013201	391479.31	2140176.08
162	55000133	391659.64	2139980.46

163	55000134	391777.45	2139783.54
164	55000135	391988.55	2139314.99
165	55000136	392043.53	2139104.79
166	55000137	393144.21	2137384.01
167	55000138	393650.78	2137021.12
168	24320592	394250.64	2136857.36
169	55000139	394580.55	2136767.29
170	55000140	395639.55	2136728.05
171	55000141	396001.57	2136787.92
172	55000142	396453.26	2137086.77
173	55000143	396648.93	2137354.08
174	55000144	396737.30	2137633.95
175	55000145	396734.05	2137882.06
176	55000146	396664.31	2138052.94
177	55000147	396170.75	2138369.45
178	55000148	395983.78	2138660.09
179	55000149	395960.22	2138813.58
180	55000150	395991.09	2138911.51
181	55000151	396051.89	2139082.87
182	55000152	396145.92	2139266.11
183	55000153	396247.73	2139385.69
184	55000154	396772.32	2139636.46
185	55000155	397755.73	2139837.19
186	5500015501	397859.00	2139890.19
187	55000156	398142.80	2140035.85
188	55000157	398454.55	2140172.73
189	55000158	398649.94	2140220.84
190	55000159	398886.32	2140200.89
191	55000160	399030.26	2140150.06
192	55000161	399131.33	2140067.17
193	55000162	399190.12	2139908.18
194	55000163	399105.96	2139745.53
195	5500016301	399081.22	2139733.78
196	55000164	398859.53	2139628.53
197	55000165	398170.79	2139525.51
198	55000166	398012.70	2139469.75
199	55000167	397916.16	2139416.27
200	55000168	397796.39	2139299.03
201	55000169	397710.07	2139100.64
202	55000170	397703.95	2138806.71
203	55000171	397793.94	2138491.91
204	55000172	397975.53	2138102.36

205	55000173	398214.63	2137712.70
206	55000174	398654.55	2137154.67
207	55000175	399074.82	2136955.09
208	55000176	399276.37	2136955.23
209	55000177	399862.75	2137125.05
210	55000178	400039.84	2137128.17
211	55000179	400273.59	2137034.18
212	55000180	400642.09	2136820.08
213	55000181	400858.79	2136669.36
214	55000182	401134.42	2136315.26
215	5500018201	401285.07	2136068.78
216	55000183	401644.37	2135480.96
217	55000184	401714.57	2135375.71
218	55000185	402052.12	2135085.20
219	55000186	402266.90	2134856.98
220	55000187	403052.50	2133691.45
221	24000430	403962.95	2132679.57
222	55000188	404180.32	2132437.99
223	55000189	404282.75	2132147.78
224	55000190	404412.41	2131910.54
225	55000191	404571.24	2131712.31
226	55000192	405414.97	2130853.94
227	55000193	405532.42	2130743.36
228	55000194	405848.94	2130431.80
229	55000195	406024.47	2130330.52
230	55000196	406945.82	2130000.26
231	55000197	407234.89	2129857.72
232	55000198	407739.67	2129668.37
233	55000199	408568.79	2129305.39
234	55000200	408877.00	2129115.80
235	5500020001	409105.30	2129013.47
236	55000201	409160.69	2128988.64
237	5500020101	409408.45	2128965.68
238	5500020102	409492.16	2128957.93
239	55000202	410093.14	2128902.24
240	55000203	410964.14	2128819.05
241	55000204	411146.52	2128767.22
242	55000205	411946.82	2128494.79
243	75000	412586.09	2128470.03

3) в приложении 8.3:

»;

а) в разделе «Описание границ городского поселения - город Павловск Павловского муниципального района Воронежской области»:

- в абзаце первом подраздела I слова «От точки стыка 20321335» заменить словами «От точки стыка 5500011701»;

- подраздел IV изложить в следующей редакции:

«IV. Линия прохождения границы городского поселения - город Павловск по смежеству с Подгоренским муниципальным районом

От точки стыка 55000046 границ городского поселения – город Павловск, Русско-Буйловского сельского поселения и Подгоренского муниципального района линия границы идет в общем северо-восточном направлении по середине реки Дон до точки 55000067.

От точки 55000067 линия границы идет в общем северо-западном направлении по середине реки Дон до точки стыка 24320840 границ Павловского муниципального района и Витебского, Белогорьевского сельских поселений Подгоренского муниципального района.

От точки стыка 24320840 линия границы идет в северо-западном направлении по середине реки Дон до точки 55000086.

От точки 55000086 линия границы идет в общем северо-восточном направлении по реке Дон до точки 55000115.

От точки 55000115 линия границы идет в северо-западном направлении по середине реки Дон до точки стыка 5500011701 границ городского поселения – город Павловск, Александро-Донского сельского поселения и Подгоренского муниципального района.

Протяженность границы городского поселения - город Павловск по смежеству с Подгоренским муниципальным районом составляет 22523 м.

Общая протяженность границ городского поселения - город Павловск составляет 62877 м.»;

б) в разделе «Описание границ Александро-Донского сельского поселения Павловского муниципального района Воронежской области»:

- в абзаце первом подраздела I слова «От точки стыка 20321255» заменить словами «От точки стыка 5500013201»;

- в абзаце втором подраздела VI слова «до точки стыка 20321335» заменить словами «до точки стыка 5500011701»;

- подраздел VII изложить в следующей редакции:

«VII. Линия прохождения границы Александро-Донского сельского поселения по смежеству с Подгоренским муниципальным районом

От точки стыка 5500011701 границ Александро-Донского сельского поселения, городского поселения – город Павловск и Подгоренского муниципального района линия границы идет в северо-западном направлении по середине реки Дон до точки стыка 5500013201 границ Александро-Донского, Лосевского сельских поселений и Подгоренского муниципального района.

Протяженность границы Александро-Донского сельского поселения по смежеству с Подгоренским муниципальным районом составляет 10497,5 м.

Общая протяженность границ Александро-Донского сельского поселения составляет 83402,5 м.»

в) в разделе «Описание границ Казинского сельского поселения Павловского муниципального района Воронежской области»:

- в абзаце первом подраздела I слова «От точки стыка 20321460» заменить словами «От точки стыка 5500002602»;

- в абзаце первом подраздела III слова «до точки стыка 2000171» заменить словами «до точки стыка 55000»;

- подраздел IV изложить в следующей редакции:

«IV. Линия прохождения границы Казинского сельского поселения по смежеству с Подгоренским муниципальным районом

От точки стыка 55000 границ Казинского сельского поселения, Россошанского и Подгоренского муниципальных районов линия границы идет в северо-восточном направлении по границе земель лесного фонда (урочище Духовской Луг и урочище Николаев Луг) до точки 55000003.

От точки 55000003 линия границы идет в юго-восточном направлении по границе земель лесного фонда (урочище Духовской Луг и урочище Николаев Луг), далее по реке Дон до точки 55000009.

От точки 55000009 линия границы идет в северо-западном направлении по середине реки Дон до точки 55000015.

От точки 55000015 линия границы идет в северо-восточном направлении по середине реки Дон до точки стыка 55000023 границ Казинского сельского поселения Павловского муниципального района и Семейского, Витебского сельских поселений Подгоренского муниципального района.

От точки стыка 55000023 линия границы идет в северо-восточном направлении по середине реки Дон до точки стыка 5500002602 границ Казинского, Русско-Буйловского сельских поселений и Подгоренского муниципального района.

Протяженность границы Казинского сельского поселения по смежеству с Подгоренским муниципальным районом составляет 7781,4 м.

Общая протяженность границ Казинского сельского поселения составляет 55505,8 м.»;

г) в разделе «Описание границ Лосевского сельского поселения Павловского муниципального района Воронежской области»:

- в абзаце четвертом подраздела IV слова «до точки стыка 20321255» заменить словами «до точки стыка 5500013201»;

- подраздел V изложить в следующей редакции:

«V. Линия прохождения границы Лосевского сельского поселения по смежеству с Подгоренским муниципальным районом

От точки стыка 5500013201 границ Лосевского, Александро-Донского сельских поселений и Подгоренского муниципального района линия границы идет в северо-западном направлении по середине реки Дон до точки стыка 24320592 границ Лосевского сельского поселения Павловского муниципаль-

ного района и Белогорьевского, Колодежанского сельских поселений Подгоренского муниципального района.

От точки стыка 24320592 линия границы идет в общем северо-восточном направлении по реке Дон до точки 55000158.

От точки 55000158 линия границы идет в северо-западном направлении по реке Дон до точки 55000162.

От точки 55000162 линия границы идет в юго-западном направлении по середине реки Дон до точки стыка 5500016301 границ Лосевского, Покровского сельских поселений и Подгоренского муниципального района.

Протяженность границы Лосевского сельского поселения по смежеству с Подгоренским муниципальным районом составляет 13079,1 м.»

- в абзаце первом подраздела VI слова «От точки стыка 20005134» заменить словами «От точки стыка 5500016301»;

- абзац пятый подраздела VII изложить в следующей редакции:

«Общая протяженность границ Лосевского сельского поселения составляет 89667,1 м.»;

д) в разделе «Описание границ Покровского сельского поселения Павловского муниципального района Воронежской области»:

- в подразделе II:

в абзаце пятом слова «до точки 20321095» заменить словами «до точки стыка 20321095 границ Покровского, Песковского и Лосевского сельских поселений»;

абзац шестой признать утратившим силу;

- дополнить подразделом II.1 следующего содержания:

«II.1 Линия прохождения границы Покровского сельского поселения по смежеству с Лосевским сельским поселением

От точки стыка 20321095 границ Покровского, Лосевского и Песковского сельских поселений линия границы идет в общем северо-западном направлении по пойме реки Битюг до точки 20004548.

От точки 20004548 линия границы идет в общем юго-западном направлении по пойме реки Битюг до точки 20004731.

От точки 20004731 линия границы идет в общем северо-западном направлении по пойме реки Битюг до точки 20004581.

От точки 20004581 линия границы идет в юго-западном направлении по пойме реки Битюг до точки 20004956.

От точки 20004956 линия границы идет в юго-восточном направлении по пойме реки Битюг, затем пересекает реку Битюг, далее по пойме реки Битюг вдоль западной стороны урочища Валушное до точки 20005055.

От точки 20005055 линия границы идет в юго-западном направлении по пойме реки Битюг вдоль западной стороны урочища Валушное до точки 20005125.

От точки 20005125 линия границы идет в юго-восточном направлении по пойме реки Битюг вдоль западной стороны урочища Валушное, затем по

реке Дон до точки стыка 5500016301 границ Покровского, Лосевского сельских поселений и Подгоренского муниципального района.

Протяженность границы Покровского сельского поселения по смежеству с Лосевским сельским поселением составляет 6028,5 м.»;

- подраздел III изложить в следующей редакции:

«III. Линия прохождения границы Покровского сельского поселения по смежеству с Подгоренским муниципальным районом

От точки стыка 5500016301 границ Покровского, Лосевского сельских поселений и Подгоренского муниципального района линия границы идет в юго-западном направлении по середине реки Дон до точки 55000170.

От точки 55000170 линия границы идет в северо-западном направлении по середине реки Дон до точки стыка 24000430 границ Покровского сельского поселения Павловского муниципального района и Колодежанского, Юдинского сельских поселений Подгоренского муниципального района.

От точки стыка 24000430 линия границы идет в северо-западном направлении по середине реки Дон до точки стыка 75000 границ Покровского сельского поселения, Каменского и Подгоренского муниципальных районов.

Протяженность границы Покровского сельского поселения по смежеству с Подгоренским муниципальным районом составляет 21367,2 м.»;

- в подразделе IV:

в абзаце первом слова «От точки стыка 2000051» заменить словами «От точки стыка 75000»;

абзац третий изложить в следующей редакции:

«Общая протяженность границ Покровского сельского поселения составляет 57163,2 м.»;

е) в разделе «Описание границ Русско-Буйловского сельского поселения Павловского муниципального района Воронежской области»:

- в абзаце втором подраздела V слова «до точки стыка 20321460» заменить словами «до точки стыка 5500002602».

- подраздел VI изложить в следующей редакции:

«VI. Линия прохождения границы Русско-Буйловского сельского поселения по смежеству с Подгоренским муниципальным районом

От точки стыка 5500002602 границ Русско-Буйловского, Казинского сельских поселений и Подгоренского муниципального района линия границы идет в северо-восточном направлении по середине реки Дон до точки стыка 55000046 границ Русско-Буйловского сельского поселения, городского поселения – город Павловск и Подгоренского муниципального района.

Протяженность границы Русско-Буйловского сельского поселения по смежеству с Подгоренским муниципальным районом составляет 9474,7 м.

Общая протяженность границ Русско-Буйловского сельского поселения составляет 72912,2 м.».

Статья 3

Настоящий Закон Воронежской области вступает в силу по истечении 10 дней со дня его официального опубликования.

Губернатор Воронежской области

30.12.2014

201-03

г. Воронеж



А.В. Гордеев