

Министерство лесного комплекса Вологодской области

ПРИКАЗ

«30» октября 2025 г.

№ 1322

Об установлении зон санитарной охраны источников питьевого и хозяйственно-бытового водоснабжения


В соответствии со статьей 106 Земельного кодекса Российской Федерации, статьей 18 Федерального закона от 30.03.1999 № 52-ФЗ «О санитарно-эпидемиологическом благополучии населения», постановлением Главного государственного санитарного врача Российской Федерации от 14.03.2002 № 10 «О введении в действие санитарных правил и норм «Зоны санитарной охраны источников водоснабжения и водопроводов питьевого назначения. СанПиН 2.1.4.1110-02»

ПРИКАЗЫВАЮ:

1. Установить зоны санитарной охраны источников питьевого и хозяйственно-бытового водоснабжения общества с ограниченной ответственностью «Шексна-Водоканал» (скважины №№ 2613, 3255), расположенных в с. Сизьма Шекснинского муниципального округа Вологодской области, согласно приложению к настоящему приказу.

2. Настоящий приказ вступает в силу со дня его официального опубликования.

Исполняющий обязанности министра



И.В. Данилов

Приложение
к приказу Министерства лесного
комплекса Вологодской области
от 30 октября 2025 года № 1322

Зоны санитарной охраны источников питьевого и хозяйственно-бытового водоснабжения общества с ограниченной ответственностью «Шексна-Водоканал» (скважины №№ 2613, 3255), расположенных в с. Сизьма Шекснинского муниципального округа Вологодской области

1. Адрес и местоположение скважин.

Скважины №№ 2613, 3255 расположены в с. Сизьма Шекснинского муниципального округа Вологодской области.

2. Сведения о зонах санитарной охраны скважин.

Границы зон санитарной охраны (далее – ЗСО) согласованы Управлением Федеральной службы по надзору в сфере защиты прав потребителей и благополучия человека по Вологодской области (санитарно-эпидемиологическое заключение от 03.09.2025 № 35.ВЦ.02.000.Т.000419.09.25).

Размеры границ первого, второго и третьего поясов зон санитарной охраны

Номер скважины	Радиус первого пояса ЗСО, м	Радиус второго пояса ЗСО, м	Радиус третьего пояса ЗСО, м
2613	17	30	138
3255	2	30	199

3. Ограничения использования земельных участков в границах поясов ЗСО источника водоснабжения установлены:

3.1 В границах первого пояса - статьей 27 Земельного кодекса Российской Федерации, статьями 43-44 Водного кодекса Российской Федерации, разделом III СанПиН «Зоны санитарной охраны источников водоснабжения и водопроводов питьевого назначения. СанПиН 2.1.4.1110-02» (далее - СанПиН 2.1.4.1110-02);

3.2 В границах второго и третьего поясов - статьями 43-44 Водного кодекса Российской Федерации, разделом III СанПиН 2.1.4.1110-02.

4. Возмещение убытков, причиненных собственникам земельных участков, землепользователям, землевладельцам, арендаторам земельных участков, иным лицам ограничением их прав в связи с установлением ЗСО, осуществляется правообладателем имущества, предназначенного для питьевого и хозяйственно-бытового водоснабжения и включающего источники водоснабжения (скважины

№№ 2613, 3255), расположенные в с. Сизьма Шекснинского муниципального округа Вологодской области, в порядке, установленном статьей 57.1 Земельного кодекса Российской Федерации.

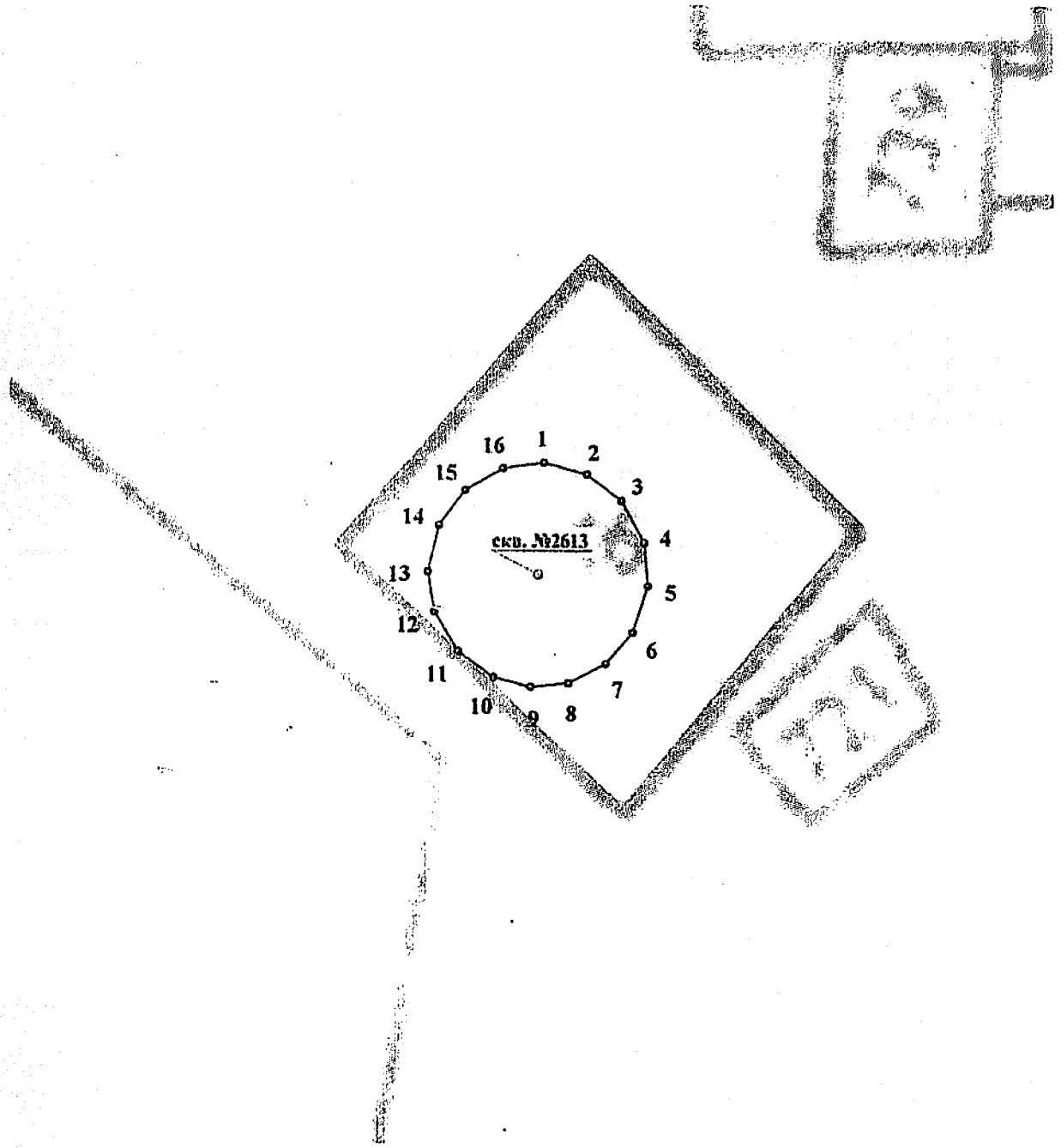
5. Срок наступления обязанности по возмещению убытков в соответствии со статьей 57.1 Земельного кодекса Российской Федерации определяется вступившим в законную силу судебным решением.

6. Сведения о границах ЗСО источников водоснабжения содержат графические описания местоположения границ поясов ЗСО, перечень координат характерных точек этих границ в системе координат, установленной для ведения Единого государственного реестра недвижимости, и прилагаются в формате XML.

КАРТА ПЛАН

**1 пояс зоны санитарной охраны источника питьевого и хозяйственно-бытового водоснабжения
ООО «Шексна-Водоканал» (скважины №2613 в с. Сизьма Шекснинского муниципального округа
Вологодской области)**

План границ объекта землеустройства

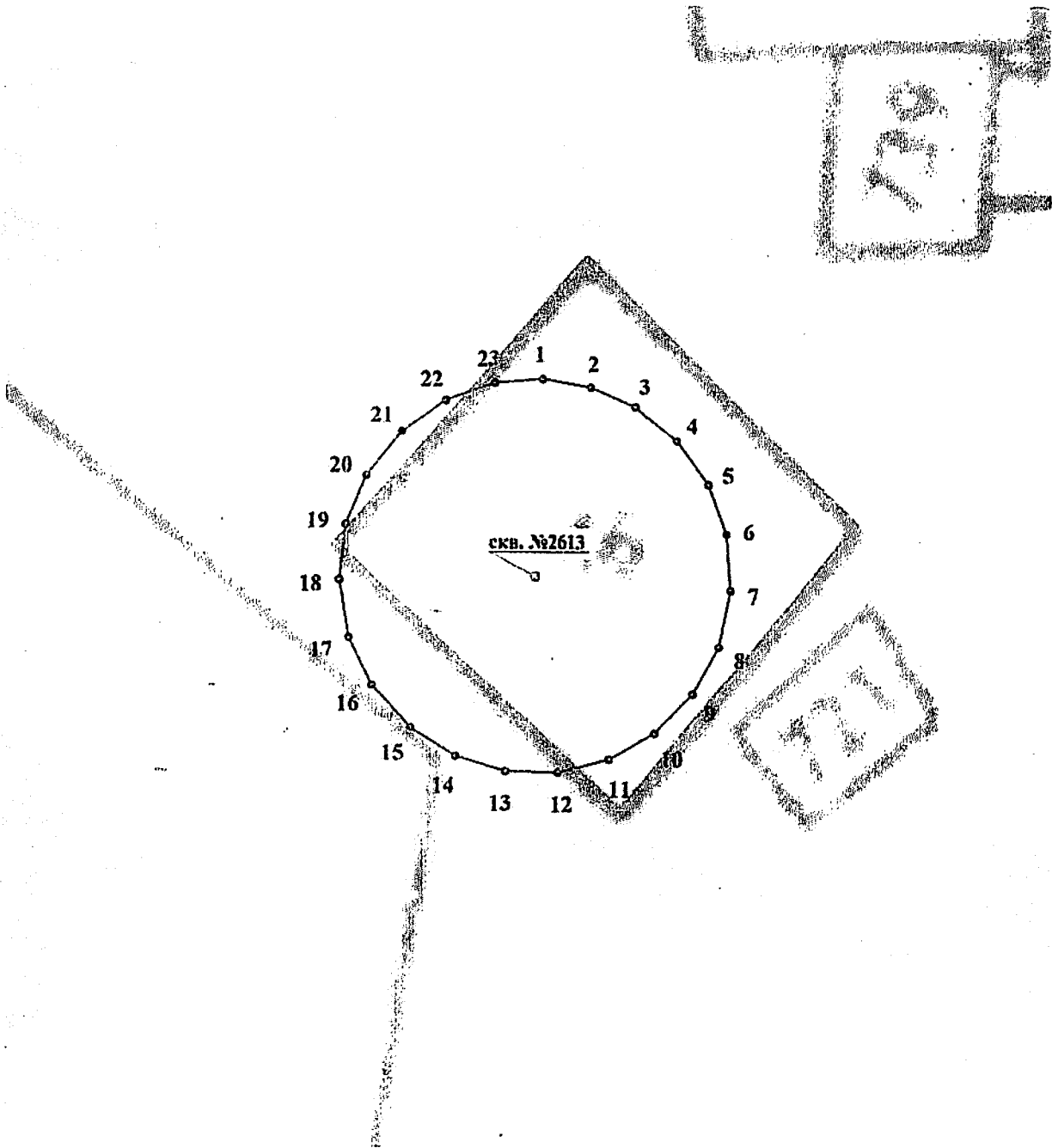


Масштаб 1: 1000

КАРТА ПЛАН

2 пояс зоны санитарной охраны источника питьевого и хозяйственно-бытового водоснабжения
ООО «Шексна-Водоканал» (скважины №2613 в с. Сизьма Шекснинского муниципального округа
Вологодской области)

План границ объекта землеустройства

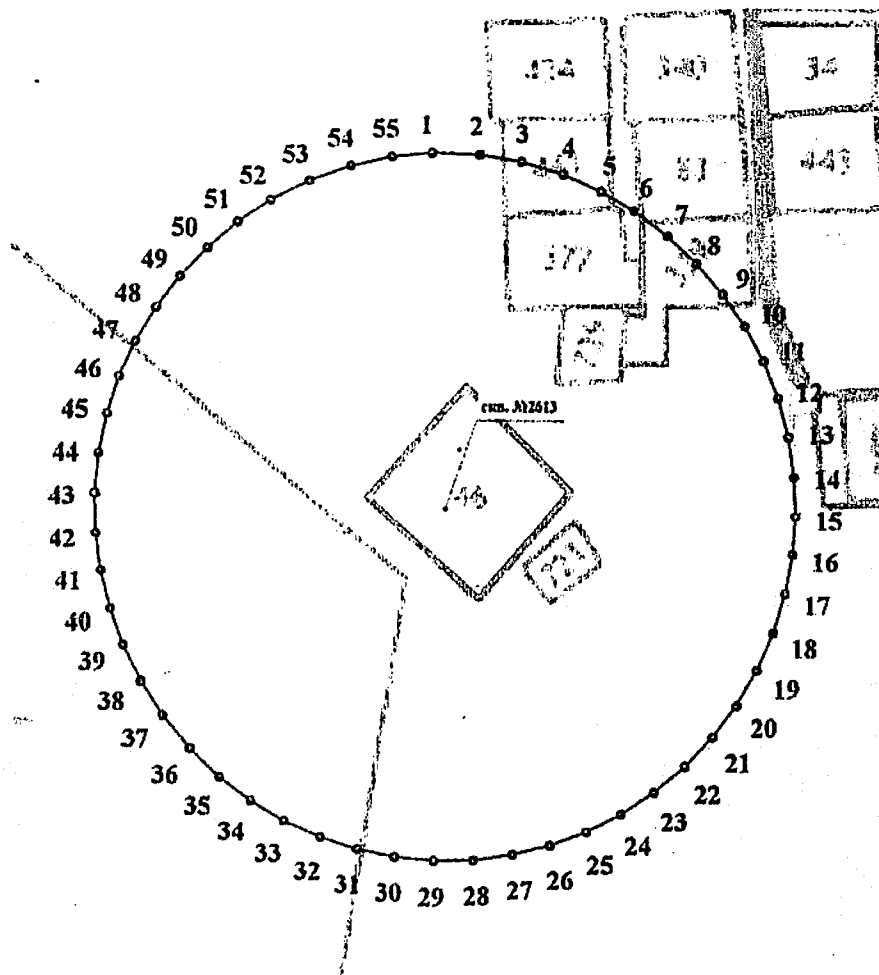


Масштаб 1: 1000

КАРТА ПЛАН

3 пояс зоны санитарной охраны источника питьевого и хозяйственно-бытового водоснабжения
ООО «Шексна-Водоканал» (скважины №2613 в с. Сизьма Шекснинского муниципального округа
Вологодской области)

План границ объекта землеустройства

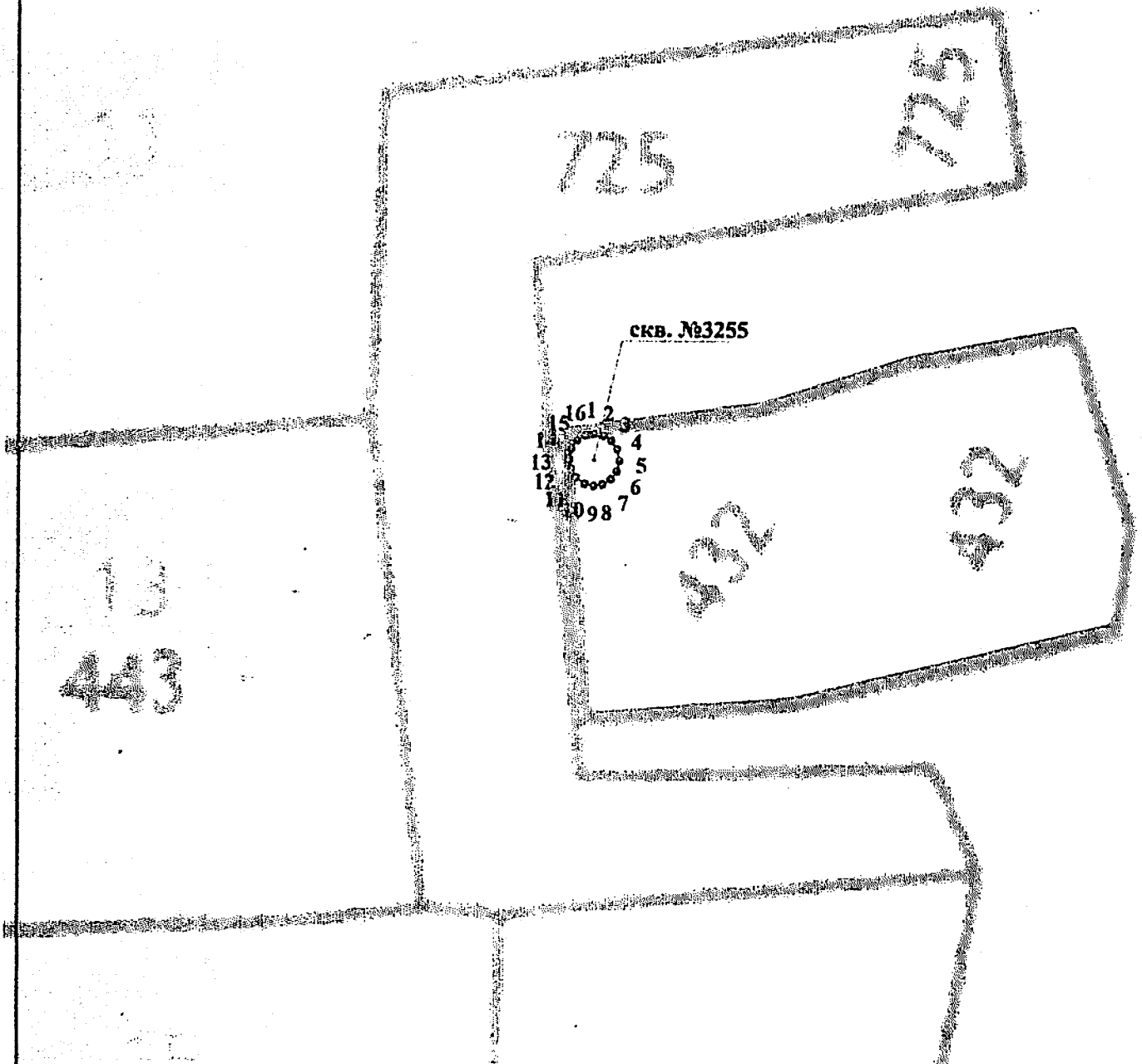


Масштаб 1: 3000

КАРТА ПЛАН

**1 пояс зоны санитарной охраны источника питьевого и хозяйственно-бытового водоснабжения
ООО «Шексна-Водоканал» (скважины №3255 в с. Сизьма Шекнинского муниципального округа
Вологодской области)**

План границ объекта землеустройства

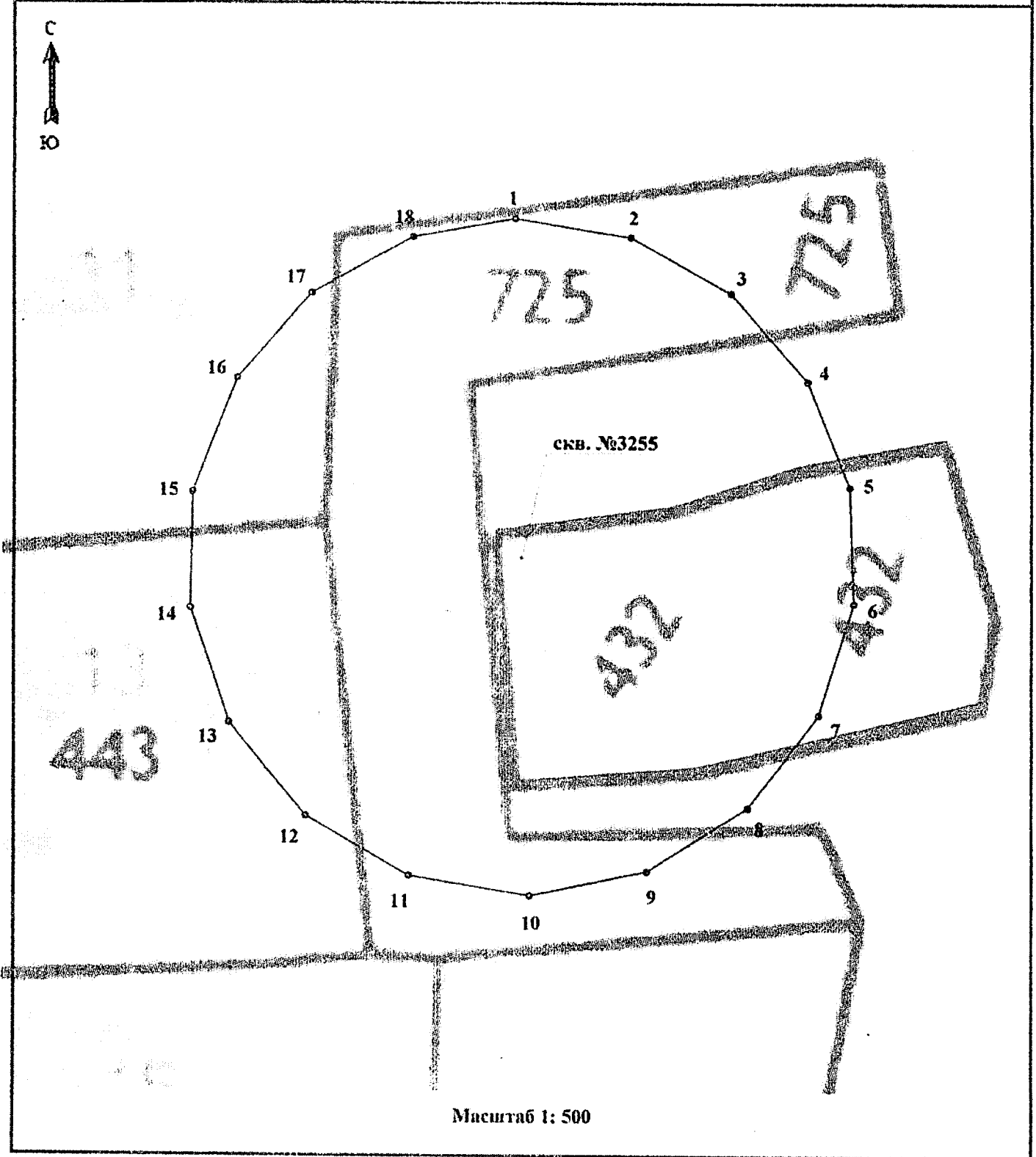


Масштаб 1: 500

КАРТА ПЛАН

2 пояс зоны санитарной охраны источника питьевого и хозяйственно-бытового водоснабжения
ООО «Шексна-Водоканал» (скважины №3255 в с. Сизьма Шекснинского муниципального округа
Вологодской области)

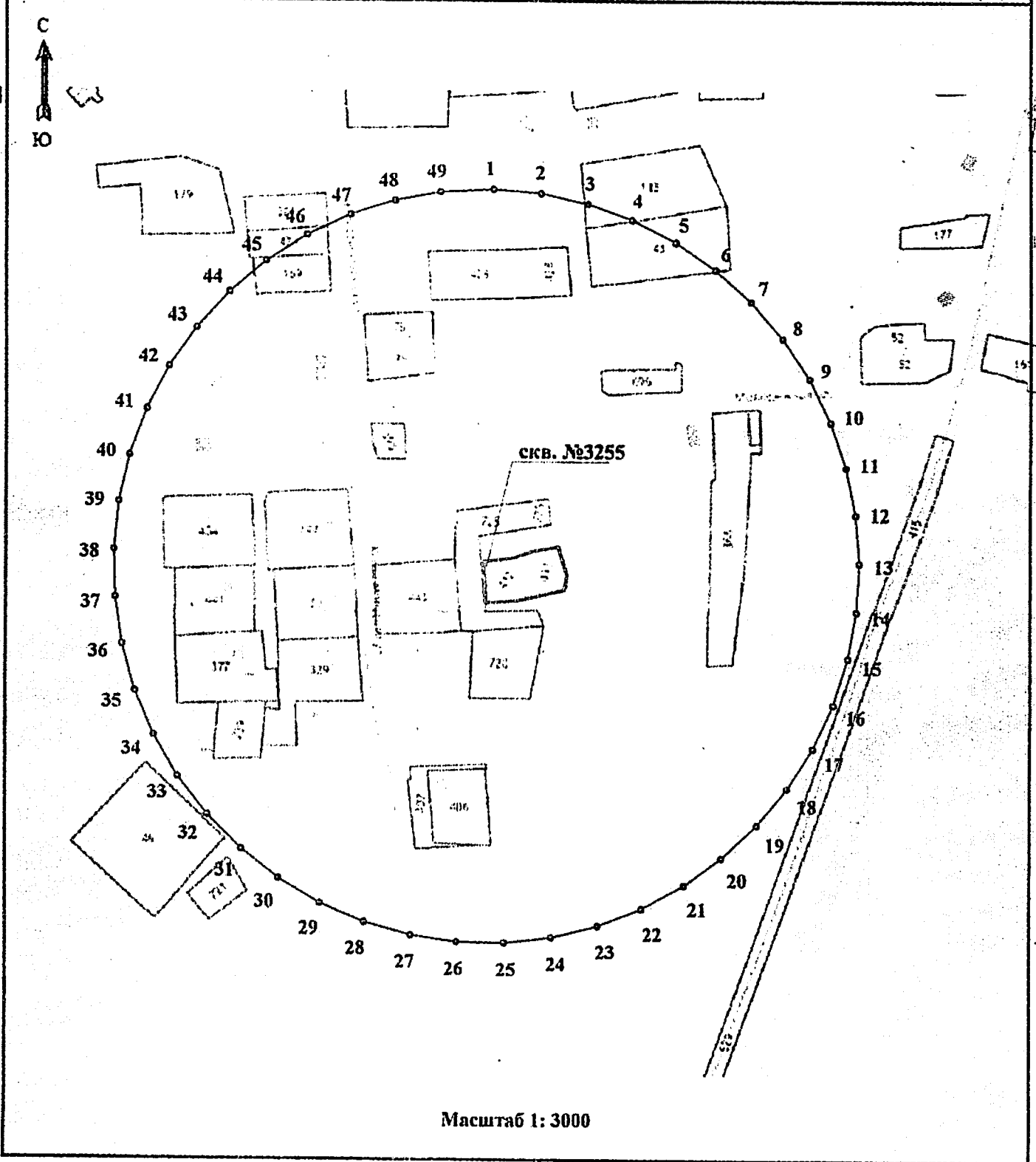
План границ объекта землеустройства



КАРТА ПЛАН

**3 пояс зоны санитарной охраны источника питьевого и хозяйственно-бытового водоснабжения
ООО «Шексна-Волокна» (скважины №3255 в с. Сизьма Шекснинского муниципального округа
Вологодской области)**

План границ объекта землеустройства



Масштаб 1: 3000