

**ПРИКАЗ**

«26» июня 2024 г.

№ 930

Об установлении зон санитарной охраны  
источников питьевого и хозяйственно-  
бытового водоснабжения

В соответствии со статьей 106 Земельного кодекса Российской Федерации, статьей 18 Федерального закона от 30.03.1999 № 52-ФЗ «О санитарно-эпидемиологическом благополучии населения», постановлением Главного государственного санитарного врача Российской Федерации от 14.03.2002 № 10 «О введении в действие санитарных правил и норм «Зоны санитарной охраны источников водоснабжения и водопроводов питьевого назначения. СанПиН 2.1.4.1110-02»

**ПРИКАЗЫВАЮ:**

1. Установить зоны санитарной охраны источников питьевого и хозяйственно-бытового водоснабжения Администрации Тарногского муниципального округа Вологодской области (скважины № 210 в д. Гусиха, № 518 в д. Никифоровская, № 1413 в с. Ромашевский Погост, № 3545 в д. Каплинская, № 8876 в д. Стручково), расположенных в Тарногском муниципальном округе Вологодской области, согласно приложению к настоящему приказу.

2. Настоящий приказ вступает в силу со дня его официального опубликования.

Первый заместитель  
начальника Департамента



М.А. Иванецкая

## Приложение

к приказу Департамента природных ресурсов, лесного и охотничьего хозяйства Вологодской области

от 26 июня 2024 года № 930

Зоны санитарной охраны источников питьевого и хозяйственно-бытового водоснабжения Администрации Тарногского муниципального округа Вологодской области (скважины № 210 в д. Гусиха, № 518 в д. Никифоровская, № 1413 в с.

Ромашевский Погост, № 3545 в д. Каплинская, № 8876 в д. Стручково), расположенных в Тарногском муниципальном округе Вологодской области

### 1. Адрес и местоположение скважин.

Скважины Администрации Тарногского муниципального округа Вологодской области расположены: № 210 в д. Гусиха, № 518 в д. Никифоровская, № 1413 в с. Ромашевский Погост, № 3545 в д. Каплинская, № 8876 в д. Стручково Тарногского муниципального округа.

### 2. Сведения о зонах санитарной охраны скважин.

Границы зон санитарной охраны (далее – ЗСО) согласованы Управлением Федеральной службы по надзору в сфере защиты прав потребителей и благополучия человека по Вологодской области (санитарно-эпидемиологическое заключение от 14.03.2024 № 35.ВЦ.02.000.Т.000122.03.24).

### Размеры границ первого, второго и третьего поясов зон санитарной охраны

Номер скважины	Радиус первого пояса ЗСО, м	Размеры второго пояса ЗСО, м			Размеры третьего пояса ЗСО, м		
		вверх по потоку	вниз по потоку	ширина потока (2d)	вверх по потоку	вниз по потоку	ширина потока (2d)
210	3	30	30	60	367	30	60
518	9	64	30	76	2249	30	162
1413	3	30	30	60	380	30	148
3545	2	30	30	60	167	64	206
8876	15	30	30	60	271	30	60

3. Ограничения использования земельных участков в границах поясов ЗСО источников водоснабжения установлены:

3.1 В границах первого пояса – статьей 27 Земельного кодекса Российской Федерации, статьями 43-44 Водного кодекса Российской Федерации, разделом III СанПиН «Зоны санитарной охраны источников водоснабжения и водопроводов питьевого назначения. СанПиН 2.1.4.1110-02» (далее – СанПиН 2.1.4.1110-02);

3.2 В границах второго и третьего поясов – статьями 43-44 Водного кодекса Российской Федерации, разделом III СанПиН 2.1.4.1110-02.

4. Возмещение убытков, причиненных собственникам земельных участков, землепользователям, землевладельцам, арендаторам земельных участков, иным лицам ограничением их прав в связи с установлением ЗСО, осуществляется правообладателем имущества, предназначенного для питьевого и хозяйственно-бытового водоснабжения и включающего источники водоснабжения (скважины № 210 в д. Гусиха, № 518 в д. Никифоровская, № 1413 в с. Ромашевский Погост, № 3545 в д. Каплинская, № 8876 в д. Стручково), расположенные в Тарногском муниципальном округе Вологодской области, в порядке, установленном статьей 57.1 Земельного кодекса Российской Федерации.

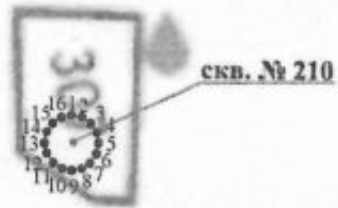
5. Срок наступления обязанности по возмещению убытков в соответствии со статьей 57.1 Земельного кодекса Российской Федерации определяется вступившим в законную силу судебным решением.

6. Сведения о границах ЗСО источника водоснабжения содержат графические описания местоположения границ поясов ЗСО, перечень координат характерных точек этих границ в системе координат, установленной для ведения Единого государственного реестра недвижимости, и прилагаются в формате XML.

## Раздел 4

**План границ объекта**

1 пояс зоны санитарной охраны источника питьевого и хозяйственно-бытового водоснабжения  
Администрации Тарногского муниципального округа (скважины №210 в д. Гусиха),  
расположенного в Тарногском муниципальном округе Вологодской области.

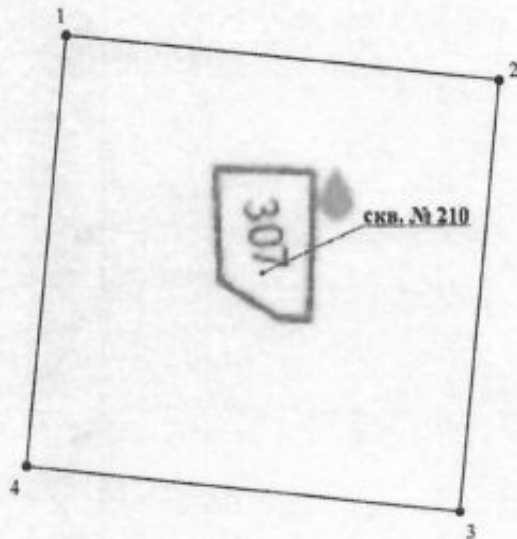


Масштаб 1: 800

## Раздел 4

## План границ объекта

2 пояс зоны санитарной охраны источника питьевого и хозяйственно-бытового водоснабжения  
Администрации Тарногского муниципального округа (скважины №210 в д. Гусиха),  
расположенного в Тарногском муниципальном округе Вологодской области.

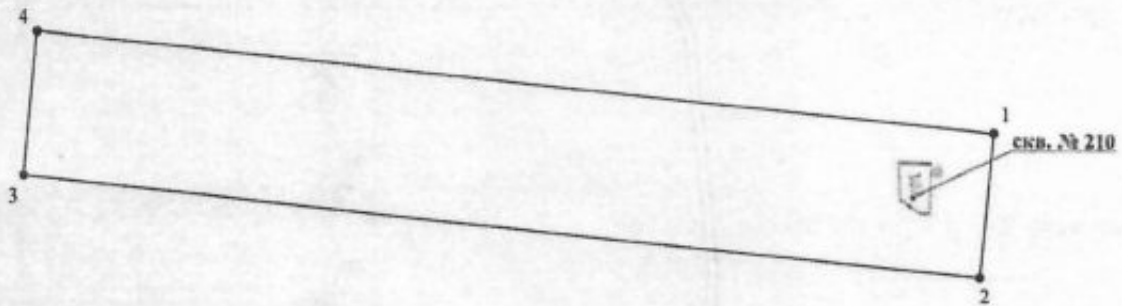


Масштаб 1: 1000

## Раздел 4

## План границ объекта

3 пояс зоны санитарной охраны источника питьевого и хозяйственно-бытового водоснабжения  
Администрации Тарногского муниципального округа (скважины №210 в д. Гусиха),  
расположенного в Тарногском муниципальном округе Вологодской области.



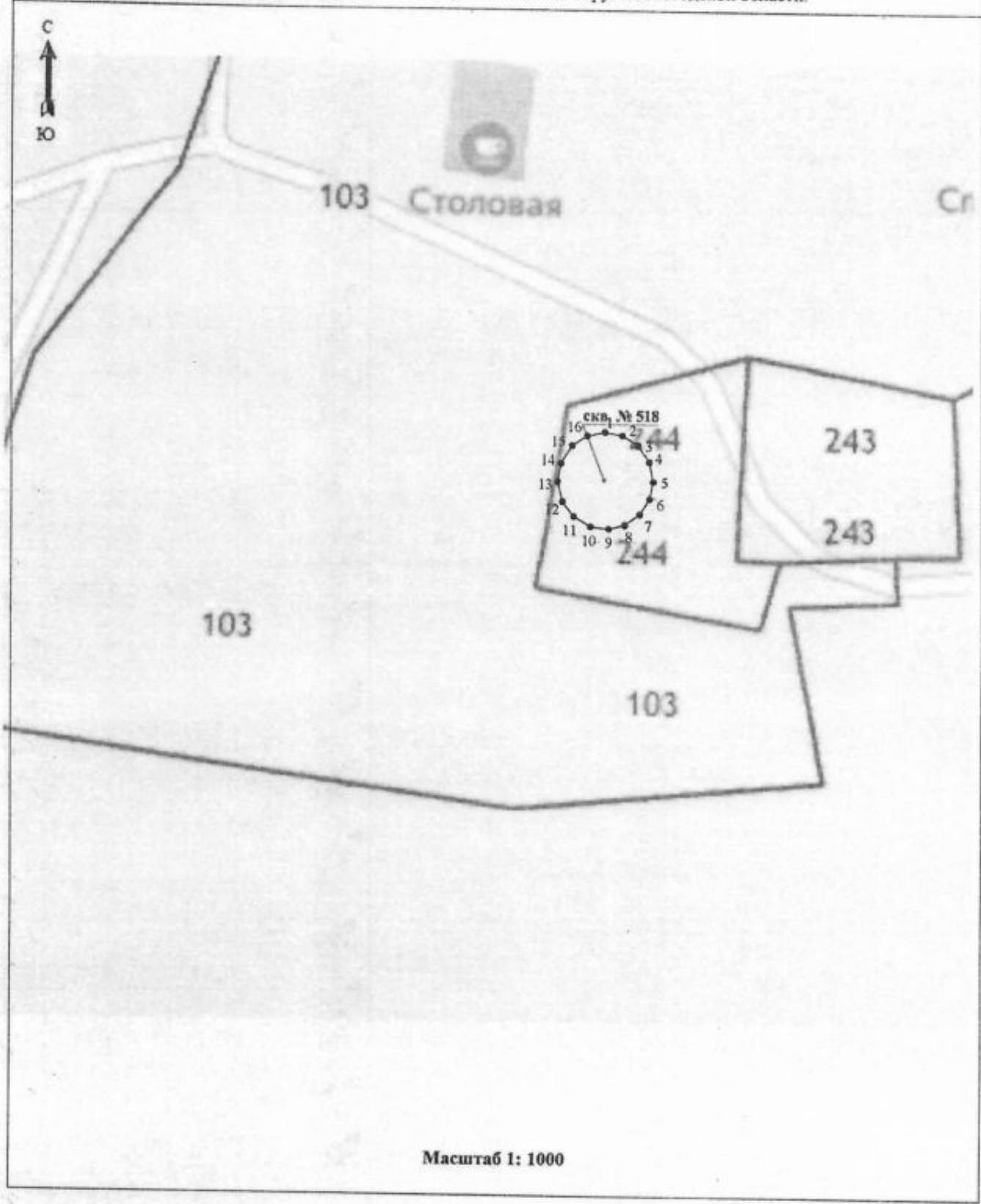
Гусиха

Масштаб 1: 3000

Раздел 4

**План границ объекта**

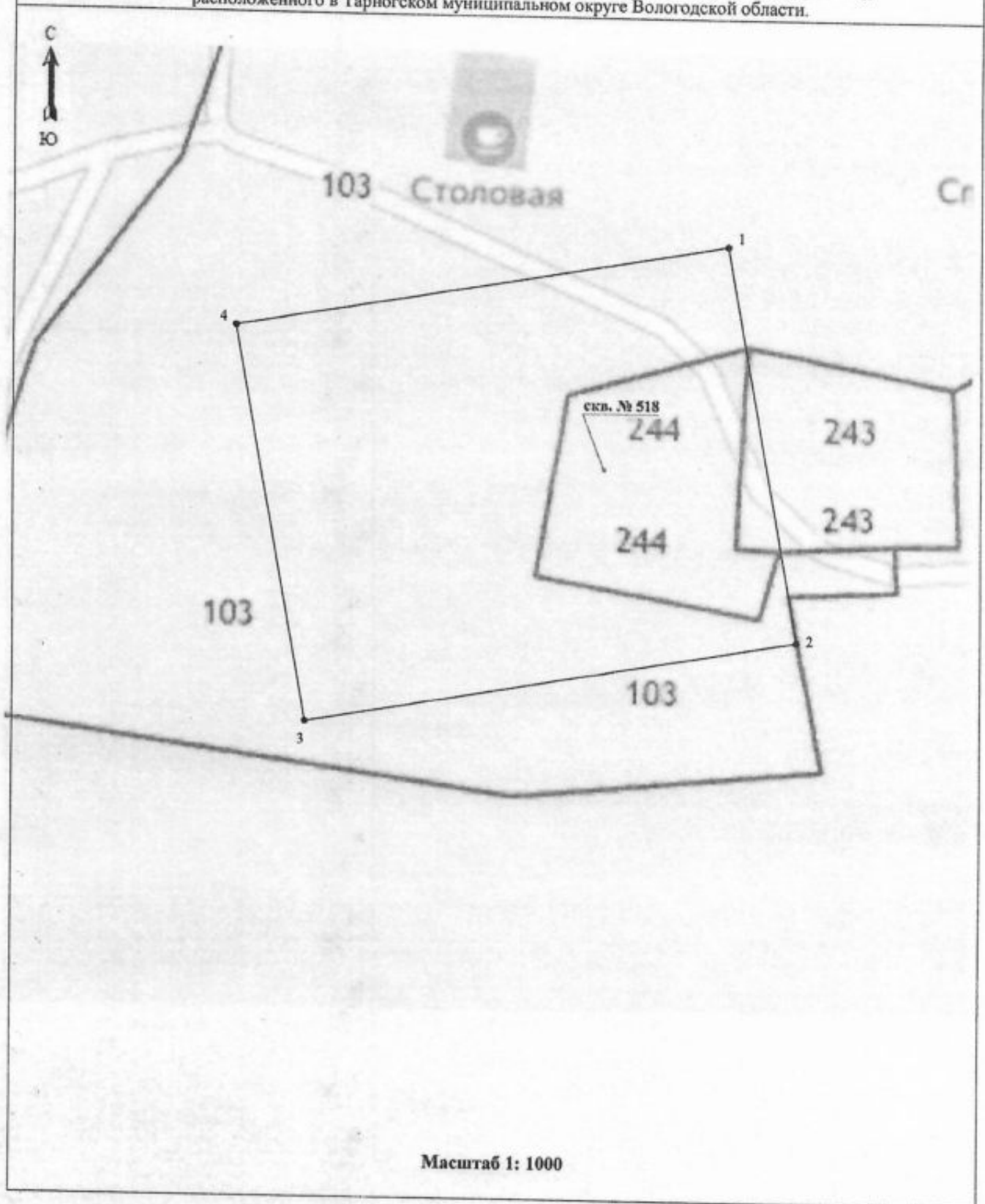
1 пояс зоны санитарной охраны источника питьевого и хозяйственно-бытового водоснабжения  
Администрации Тарногского муниципального округа (скважины №518 в д. Никифоровская),  
расположенного в Тарногском муниципальном округе Вологодской области.



## Раздел 4

## План границ объекта

1 пояс зоны санитарной охраны источника питьевого и хозяйственно-бытового водоснабжения  
Администрации Тарногского муниципального округа (скважины №518 в д. Никифоровская),  
расположенного в Тарногском муниципальном округе Вологодской области.



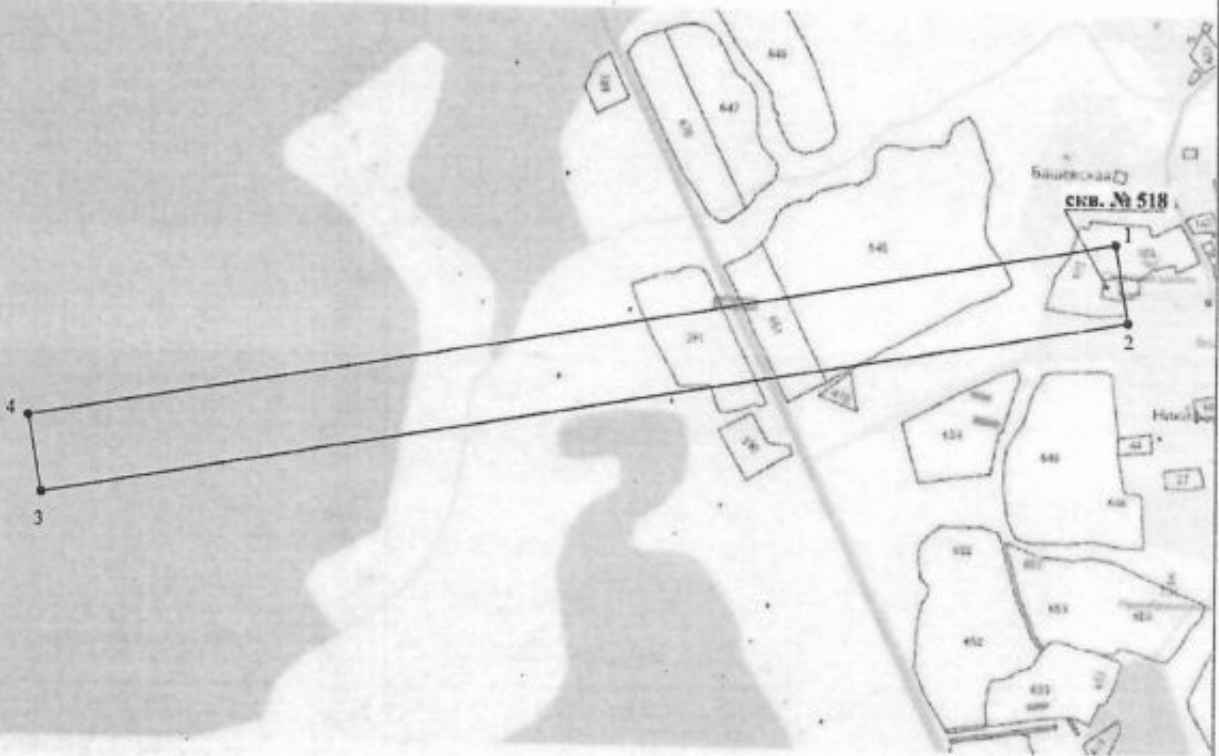
Масштаб 1: 1000



## Раздел 4

**План границ объекта**

3 пояс зоны санитарной охраны источника питьевого и хозяйственно-бытового водоснабжения  
Администрации Тарногского муниципального округа (скважины №518 в д. Никифоровская),  
расположенного в Тарногском муниципальном округе Вологодской области.



Масштаб 1: 15000

## Раздел 4

## План границ объекта

1 пояс зоны санитарной охраны источника питьевого и хозяйственно-бытового водоснабжения Администрации Тарногского муниципального округа (скважины №1413 в с. Ромашевский Погост), расположенного в Тарногском муниципальном округе Вологодской области.



55

5

Ромашевский  
Погост

Масштаб 1: 1000

## Раздел 4

## План границ объекта

2 пояс зоны санитарной охраны источника питьевого и хозяйственно-бытового водоснабжения  
Администрации Тарногского муниципального округа (скважины №1413 в с. Ромашевский Погост),  
расположенного в Тарногском муниципальном округе Вологодской области.

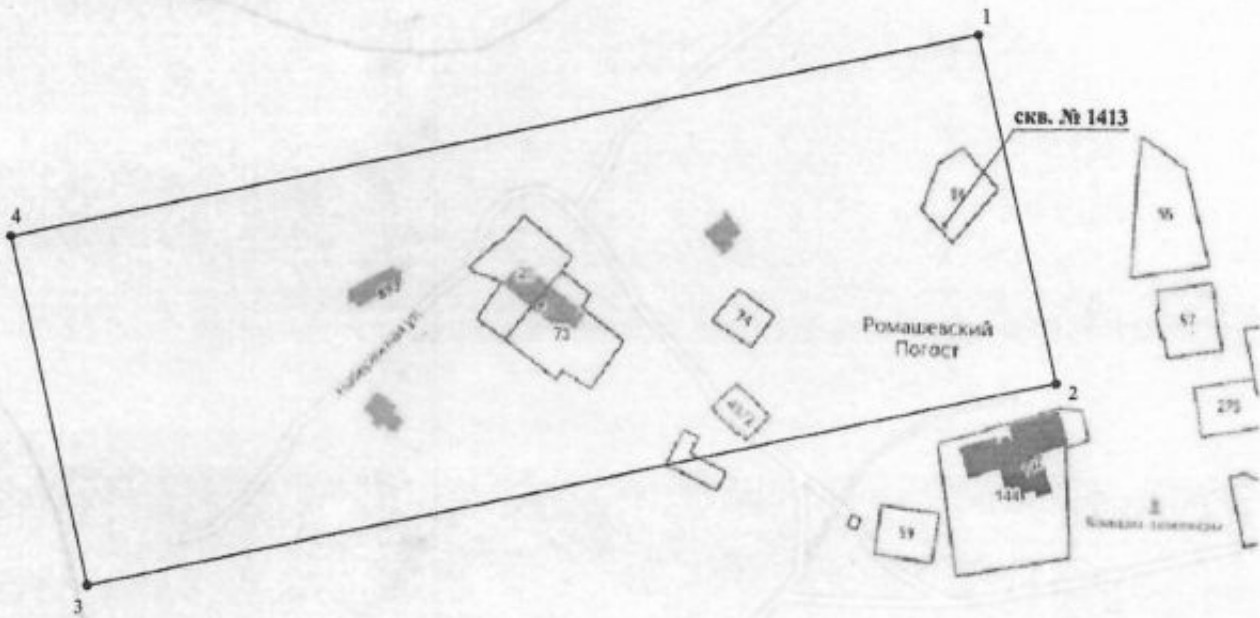


Масштаб 1: 1000

## Раздел 4

## План границ объекта

3 пояс зоны санитарной охраны источника питьевого и хозяйственно-бытового водоснабжения  
Администрации Тарногского муниципального округа (скважины №1413 в с. Ромашевский Погост),  
расположенного в Тарногском муниципальном округе Вологодской области.



Масштаб 1: 3000

## Раздел 4

**План границ объекта**

1 пояс зоны санитарной охраны источника питьевого и хозяйственно-бытового водоснабжения  
Администрации Тарногского муниципального округа (скважины №3545 в д. Каплинская),  
расположенного в Тарногском муниципальном округе Вологодской области.



**сква. № 3545**

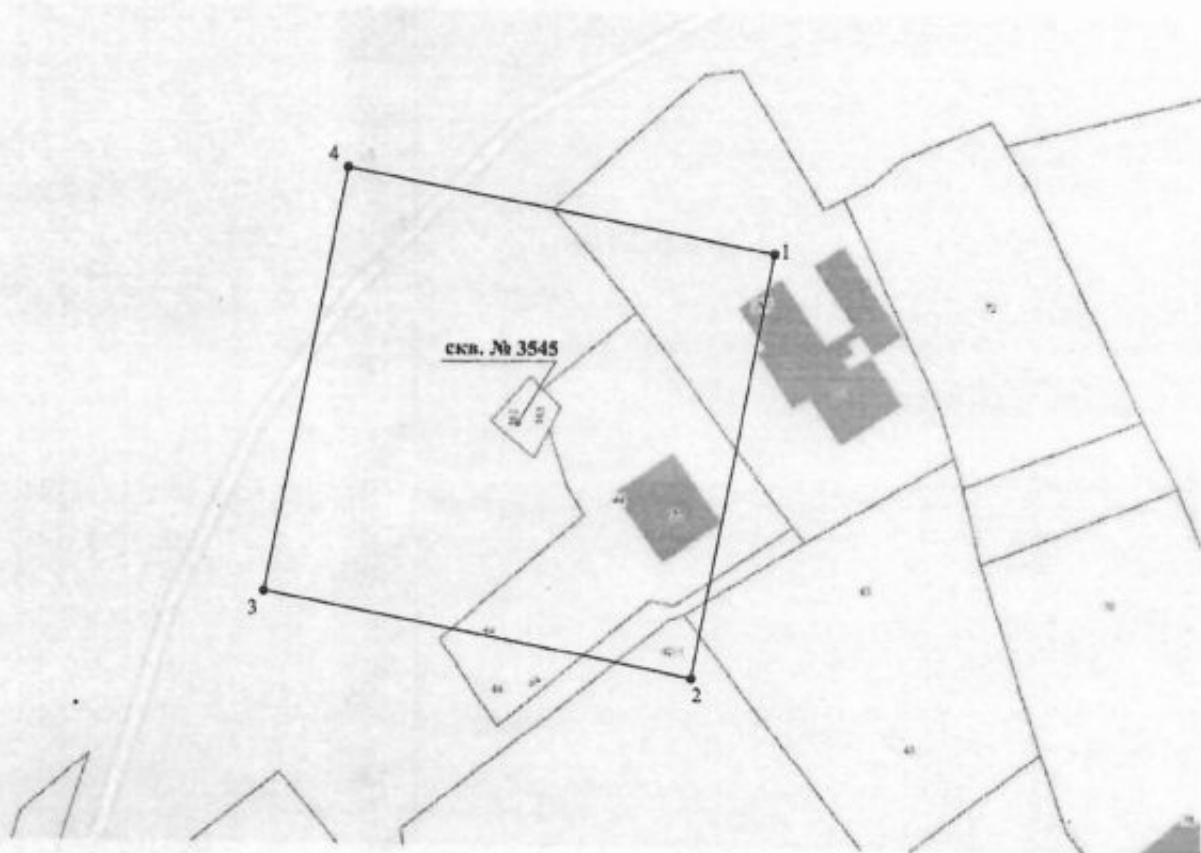


**Масштаб 1: 800**

## Раздел 4

**План границ объекта**

2 пояс зоны санитарной охраны источника питьевого и хозяйственно-бытового водоснабжения  
Администрации Тарногского муниципального округа (скважины №3545 в д. Каплинская),  
расположенного в Тарногском муниципальном округе Вологодской области.

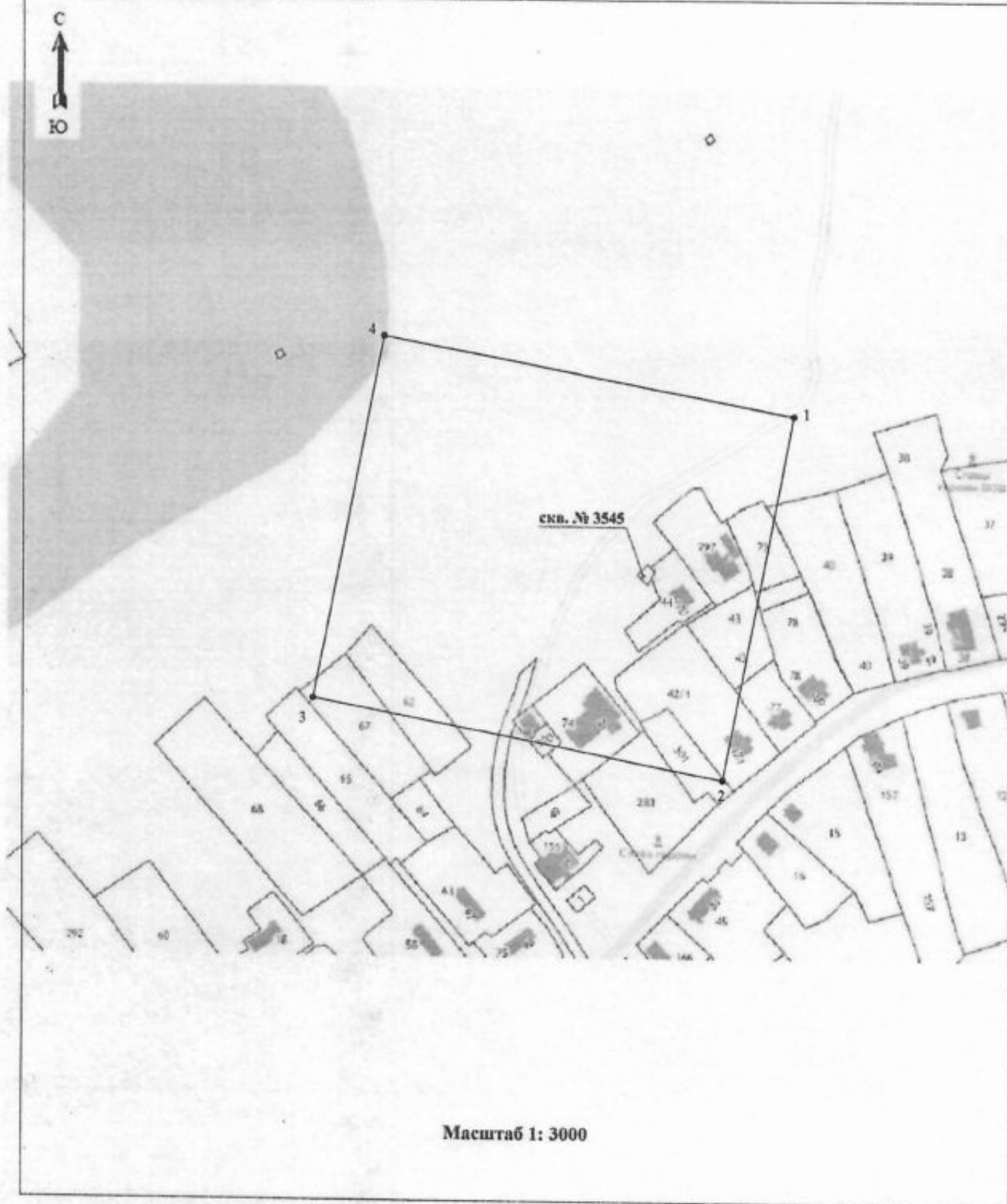


Масштаб 1: 1000

## Раздел 4

## План границ объекта

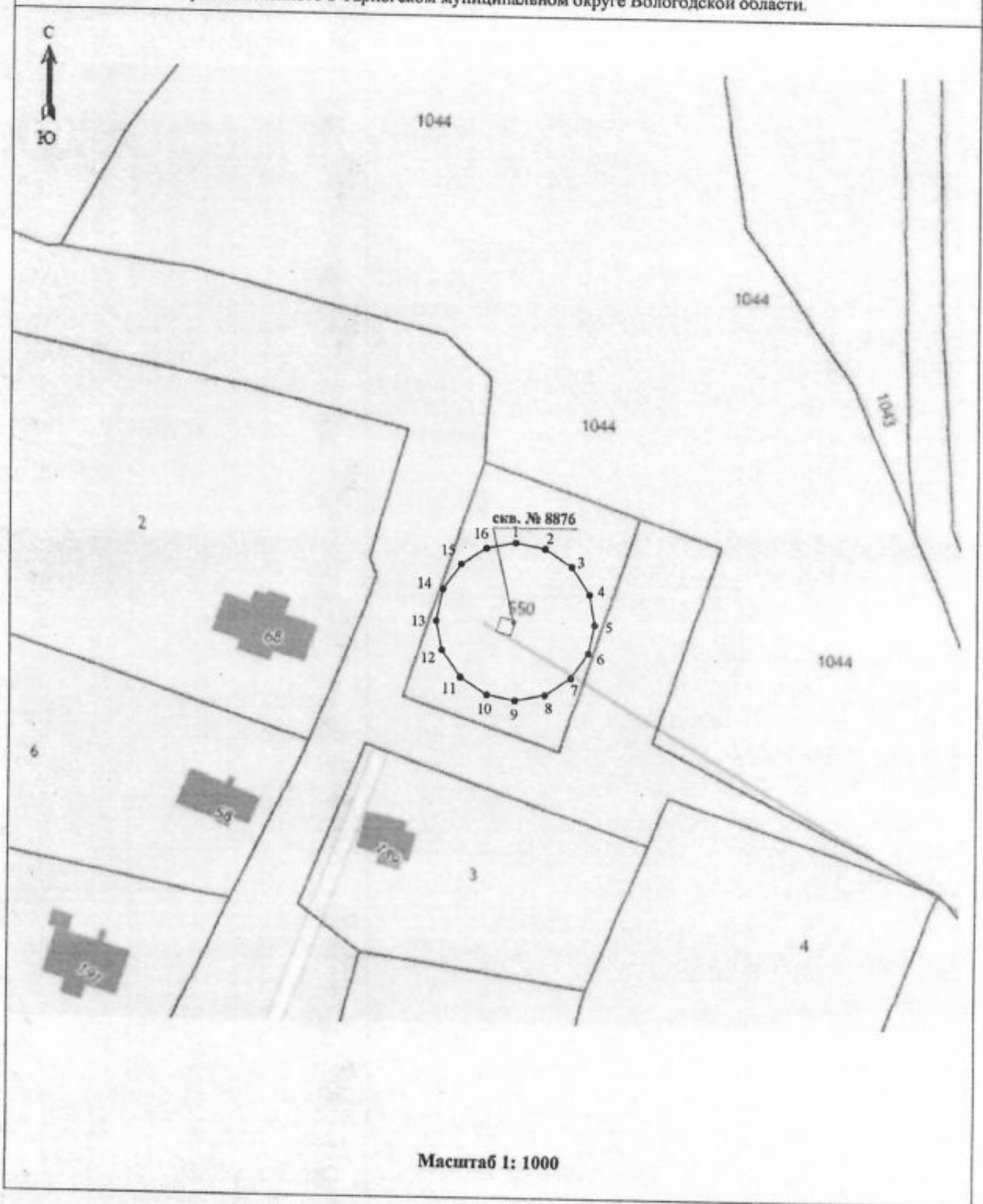
3 поясе зоны санитарной охраны источника питьевого и хозяйственно-бытового водоснабжения  
Администрации Тарногского муниципального округа (скважины №3545 в д. Каплинская),  
расположенного в Тарногском муниципальном округе Вологодской области.



## Раздел 4

## План границ объекта

1 пояс зоны санитарной охраны источника питьевого и хозяйственно-бытового водоснабжения  
Администрации Тарногского муниципального округа (скважины №8876 в д. Струково),  
расположенного в Тарногском муниципальном округе Вологодской области.

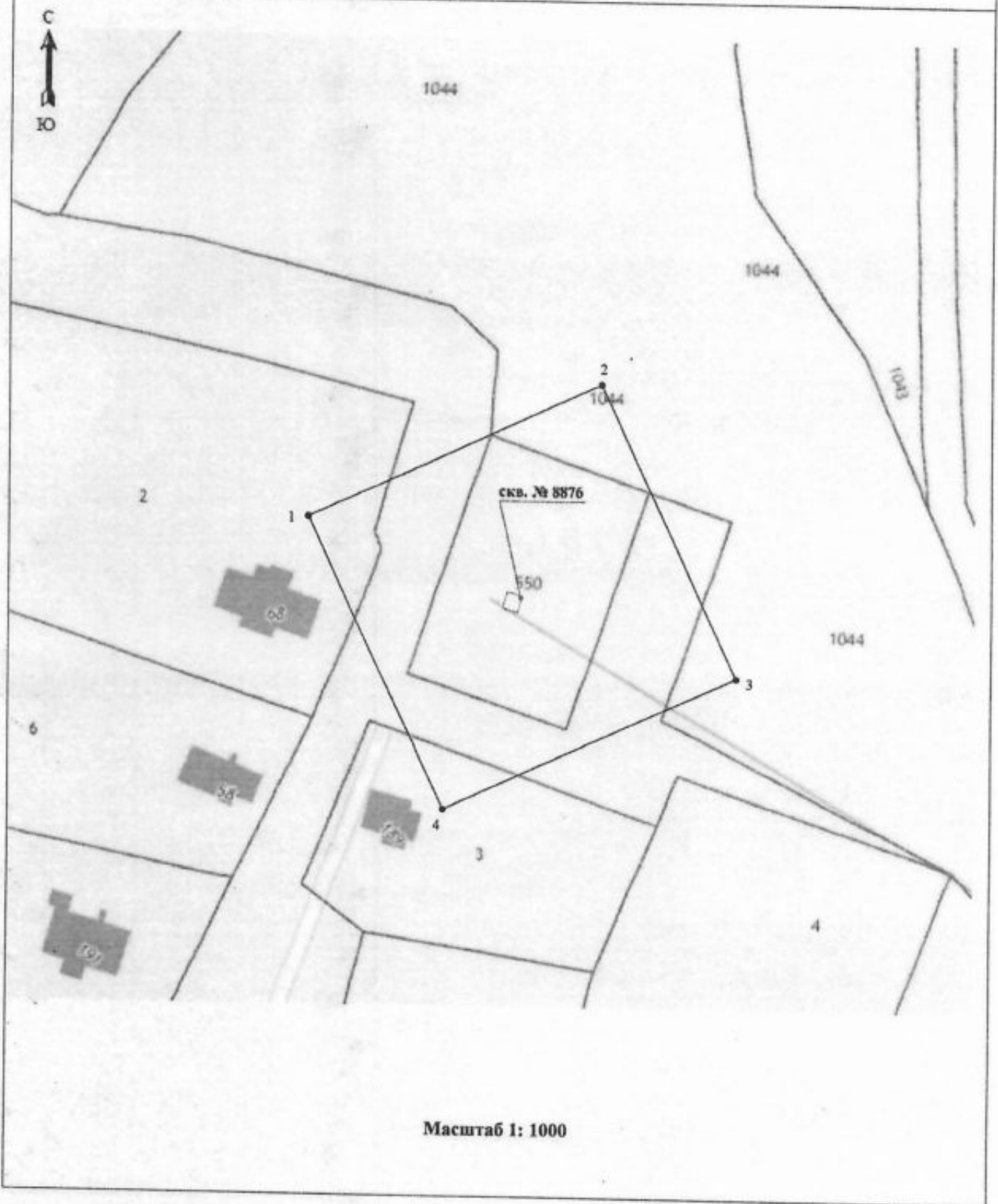




## Раздел 4

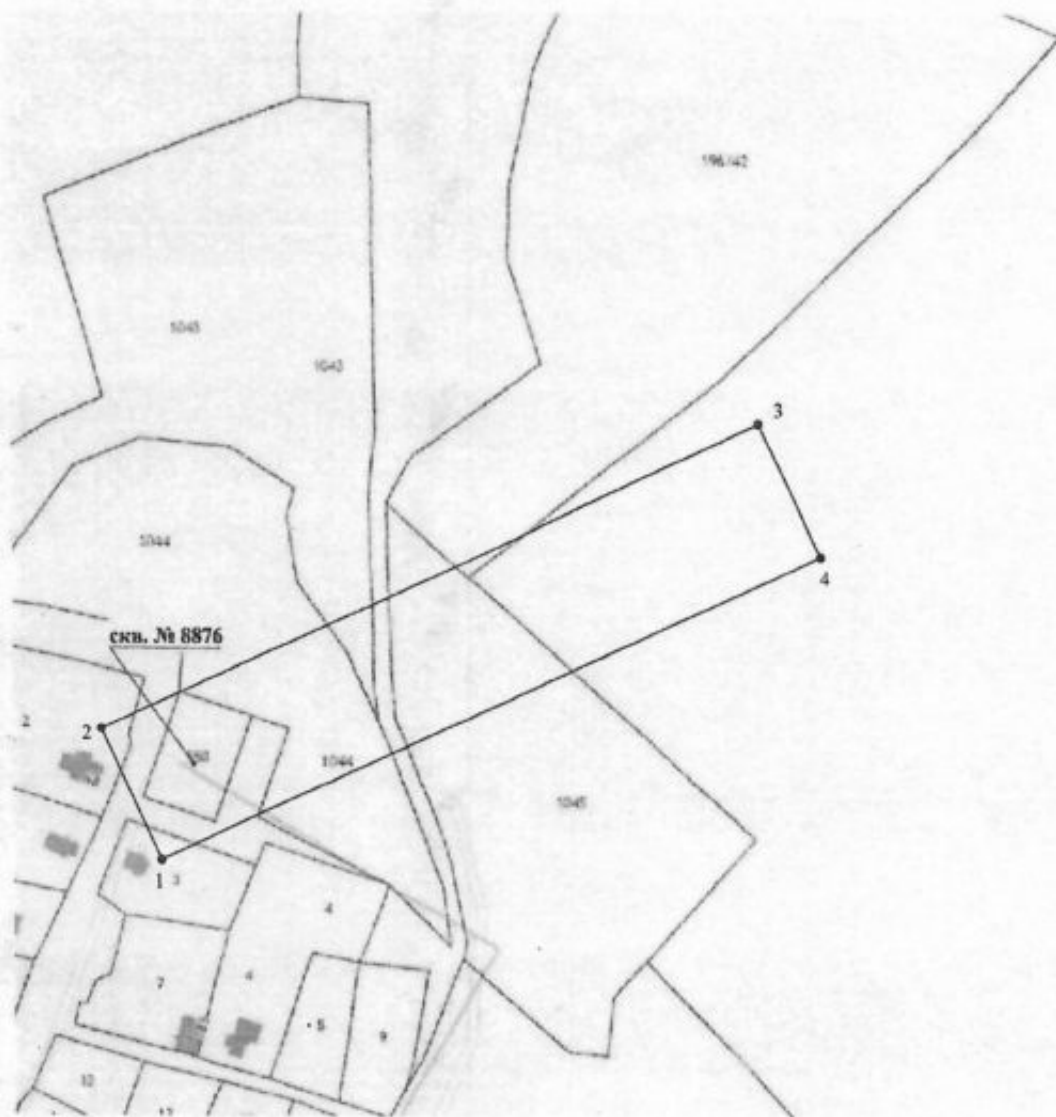
## План границ объекта

2 пояс зоны санитарной охраны источника питьевого и хозяйственно-бытового водоснабжения  
Администрации Тарногского муниципального округа (скважины №8876 в д. Струково),  
расположенного в Тарногском муниципальном округе Вологодской области.



**План границ объекта**

3 пояс зоны санитарной охраны источника питьевого и хозяйственно-бытового водоснабжения  
Администрации Тарногского муниципального округа (скважины №8876 в д. Струково),  
расположенного в Тарногском муниципальном округе Вологодской области.



Масштаб 1: 3000