

ПРИКАЗ

«26» июня 2024 г.

№ 929

Об установлении зоны санитарной охраны
источника питьевого и хозяйственно-
бытового водоснабжения


В соответствии со статьей 106 Земельного кодекса Российской Федерации, статьей 18 Федерального закона от 30.03.1999 № 52-ФЗ «О санитарно-эпидемиологическом благополучии населения», постановлением Главного государственного санитарного врача Российской Федерации от 14.03.2002 № 10 «О введении в действие санитарных правил и норм «Зоны санитарной охраны источников водоснабжения и водопроводов питьевого назначения. СанПиН 2.1.4.1110-02»

ПРИКАЗЫВАЮ:

1. Установить зону санитарной охраны источника питьевого и хозяйственно-бытового водоснабжения Администрации Вожегодского муниципального округа Вологодской области (скважина № 412), расположенного в д. Ольшуконская Вожегодского муниципального округа Вологодской области, согласно приложению к настоящему приказу.

2. Настоящий приказ вступает в силу со дня его официального опубликования.

Первый заместитель
начальника Департамента



М.А. Иванецкая

Приложение
к приказу Департамента природных
ресурсов, лесного и охотничьего
хозяйства Вологодской области
от 26 июля 2024 года № 929

Зона санитарной охраны источника питьевого и хозяйственно-бытового водоснабжения Администрации Вожегодского муниципального округа Вологодской области (скважина № 412), расположенного в д. Ольшуконская Вожегодского муниципального округа Вологодской области

1. Адрес и местоположение скважины.

Скважина № 412 расположена в д. Ольшуконская Вожегодского муниципального округа Вологодской области.

2. Сведения о зонах санитарной охраны скважины.

Границы зоны санитарной охраны (далее – ЗСО) согласованы Управлением Федеральной службы по надзору в сфере защиты прав потребителей и благополучия человека по Вологодской области (санитарно-эпидемиологическое заключение от 17.01.2024 № 35.ВЦ.02.000.Т.000008.01.24).

Размеры границ первого, второго и третьего поясов зоны санитарной охраны

Номер скважины	Радиус первого пояса ЗСО, м	Размеры второго пояса ЗСО, м			Размеры третьего пояса ЗСО, м		
		вверх по потоку	вниз по потоку	ширина потока (2d)	вверх по потоку	вниз по потоку	ширина потока (2d)
412	15	30	30	60	599	30	94

3. Ограничения использования земельных участков в границах поясов ЗСО источников водоснабжения установлены:

3.1 В границах первого пояса – статьей 27 Земельного кодекса Российской Федерации, статьями 43-44 Водного кодекса Российской Федерации, разделом III СанПиН «Зоны санитарной охраны источников водоснабжения и водопроводов питьевого назначения. СанПиН 2.1.4.1110-02» (далее – СанПиН 2.1.4.1110-02);

3.2 В границах второго и третьего поясов – статьями 43-44 Водного кодекса Российской Федерации, разделом III СанПиН 2.1.4.1110-02.

4. Возмещение убытков, причиненных собственникам земельных участков, землепользователям, землевладельцам, арендаторам земельных участков, иным лицам ограничением их прав в связи с установлением ЗСО, осуществляется

правообладателем имущества, предназначенного для питьевого и хозяйственно-бытового водоснабжения и включающего источник водоснабжения (скважина № 412), расположенный в д. Ольшуконская Вожегодского муниципального округа Вологодской области, в порядке, установленном статьей 57.1 Земельного кодекса Российской Федерации.

5. Срок наступления обязанности по возмещению убытков в соответствии со статьей 57.1 Земельного кодекса Российской Федерации определяется вступившим в законную силу судебным решением.

6. Сведения о границах ЗСО источника водоснабжения содержат графические описания местоположения границ поясов ЗСО, перечень координат характерных точек этих границ в системе координат, установленной для ведения Единого государственного реестра недвижимости, и прилагаются в формате XML.

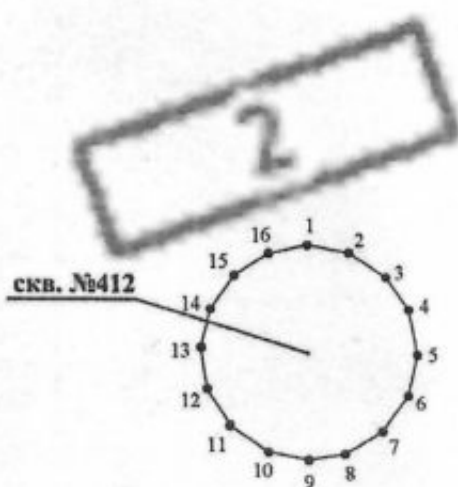
Раздел 4

План границ объекта

1 пояс зоны санитарной охраны источника питьевого и хозяйственно-бытового водоснабжения
Администрации Вожегодского муниципального округа (скважины №412 в д. Ольшуконская), расположенного
в Вожегодском муниципальном округе Вологодской области.



Зиненска



Масштаб 1: 1000

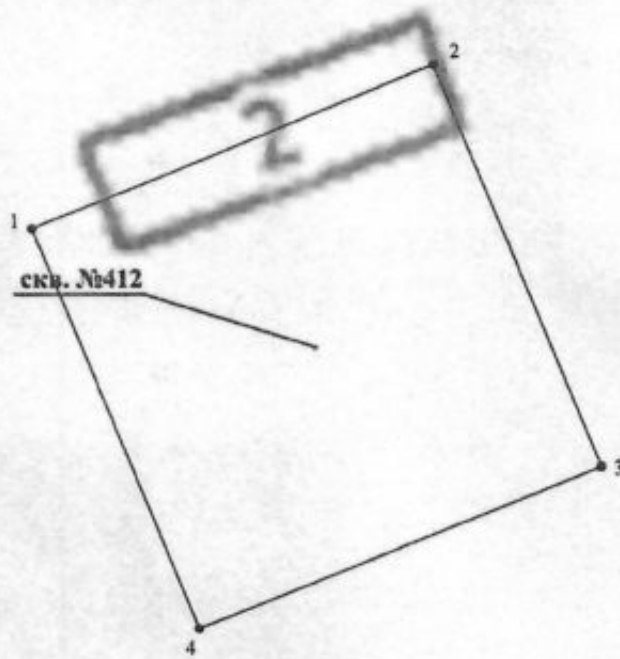
Раздел 4

План границ объекта

2 пояс зоны санитарной охраны источника питьевого и хозяйственно-бытового водоснабжения Администрации Вожегодского муниципального округа (скважины №412 в д. Ольшукновская), расположенного в Вожегодском муниципальном округе Вологодской области.



Зиненска



Масштаб 1: 1000

Раздел 4

План границ объекта

3 пояс зоны санитарной охраны источника питьевого и хозяйственно-бытового водоснабжения
Администрации Вожегодского муниципального округа (скважины №412 в д. Ольшуконская), расположенного
в Вожегодском муниципальном округе Вологодской области.

