

**ДЕПАРТАМЕНТ ПРИРОДНЫХ РЕСУРСОВ И ОХРАНЫ
ОКРУЖАЮЩЕЙ СРЕДЫ ВОЛОГОДСКОЙ ОБЛАСТИ**

П Р И К А З

от 22.03.2024

№ 86

г. Вологда

Об установлении зон санитарной охраны источников питьевого и хозяйственно-бытового водоснабжения


В соответствии со статьей 106 Земельного кодекса Российской Федерации, статьей 18 Федерального закона от 30.03.1999 № 52-ФЗ «О санитарно-эпидемиологическом благополучии населения», постановлением Главного государственного санитарного врача Российской Федерации от 14.03.2002 № 10 «О введении в действие санитарных правил и норм «Зоны санитарной охраны источников водоснабжения и водопроводов питьевого назначения. СанПиН 2.1.4.1110-02»

ПРИКАЗЫВАЮ:

1. Установить зоны санитарной охраны источников питьевого и хозяйственно-бытового водоснабжения общества с ограниченной ответственностью «Теплосервис» (скважины №№ 78084, 43796), расположенных в д. Бухинино Великоустюгского муниципального округа Вологодской области, согласно приложению к настоящему приказу.

2. Настоящий приказ вступает в силу со дня его официального опубликования.

Исполняющий обязанности
начальника Департамента



Т.А. Зелинская

Приложение
к приказу Департамента природных
ресурсов и охраны окружающей среды
Вологодской области
от 22.03. 2024 года № 86

Зоны санитарной охраны источников питьевого и хозяйственно-бытового водоснабжения общества с ограниченной ответственностью «Теплосервис» (скважины №№ 78084, 43796), расположенных в д. Бухино Великоустюгского муниципального округа Вологодской области

1. Адрес и местоположение скважин.

Скважины общества с ограниченной ответственностью «Теплосервис» (скважины №№ 78084, 43796) расположены в д. Бухино Великоустюгского муниципального округа Вологодской области.

2. Сведения о зонах санитарной охраны скважин.

Границы зон санитарной охраны (далее – ЗСО) согласованы Управлением Федеральной службы по надзору в сфере защиты прав потребителей и благополучия человека по Вологодской области (санитарно-эпидемиологическое заключение от 14.02.2014 № 35.ВЦ.02.000.Т.000072.02.14).

Размеры границ первого, второго и третьего поясов зон санитарной охраны

| Номер скважины | Радиус первого пояса ЗСО, м | Размеры второго пояса ЗСО, м | | | Размеры третьего пояса ЗСО, м | | |
|----------------|-----------------------------|------------------------------|----------------|--------------------|-------------------------------|----------------|--------------------|
| | | вверх по потоку | вниз по потоку | ширина потока (2d) | вверх по потоку | вниз по потоку | ширина потока (2d) |
| 78084 | 30 | 55 | 30 | 60 | 1361 | 30 | 80 |
| 43796 | 30 | 57 | 43 | 98 | 1036 | 111 | 578 |

3. Ограничения использования земельных участков в границах поясов ЗСО источников водоснабжения.

Ограничения использования земельных участков в границах поясов ЗСО источников водоснабжения установлены:

3.1. В границах первого пояса – статьей 27 Земельного кодекса Российской Федерации, статьями 43-44 Водного кодекса Российской Федерации, разделом III СанПиН «Зоны санитарной охраны источников водоснабжения и водопроводов питьевого назначения. СанПиН 2.1.4.1110-02» (далее – СанПиН 2.1.4.1110-02).

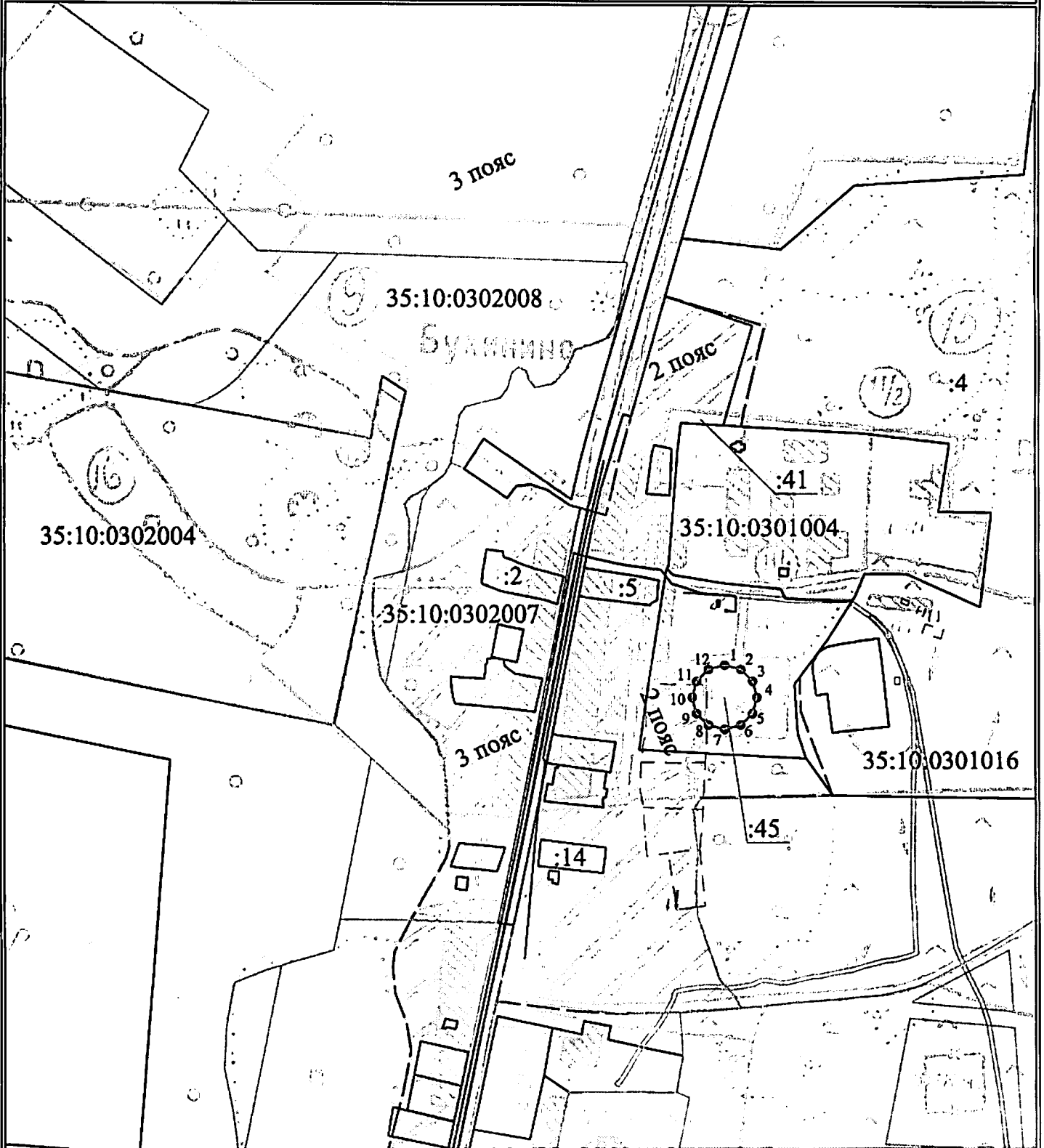
3.2. В границах второго и третьего поясов – статьями 43-44 Водного кодекса Российской Федерации, разделом III СанПиН 2.1.4.1110-02.

4. Возмещение убытков, причиненных собственникам земельных участков, землепользователям, землевладельцам, арендаторам земельных участков, иным лицам ограничением их прав в связи с установлением ЗСО,

осуществляется правообладателем имущества, предназначенного для питьевого и хозяйственно-бытового водоснабжения, и включающего источники водоснабжения (скважины №№ 78084, 43796), расположенные в Великоустюгском муниципальном округе Вологодской области, в порядке, установленном статьей 57.1 Земельного кодекса Российской Федерации.

5. Срок наступления обязанности по возмещению убытков в соответствии со статьей 57.1 Земельного кодекса Российской Федерации определяется вступившим в законную силу судебным решением.

6. Сведения о границах ЗСО источников водоснабжения содержат графические описания местоположения границ поясов ЗСО, перечень координат характерных точек этих границ в системе координат, установленной для ведения Единого государственного реестра недвижимости, и прилагаются в формате XML.



М 1:5000

Условные обозначения и знаки для оформления графической части:

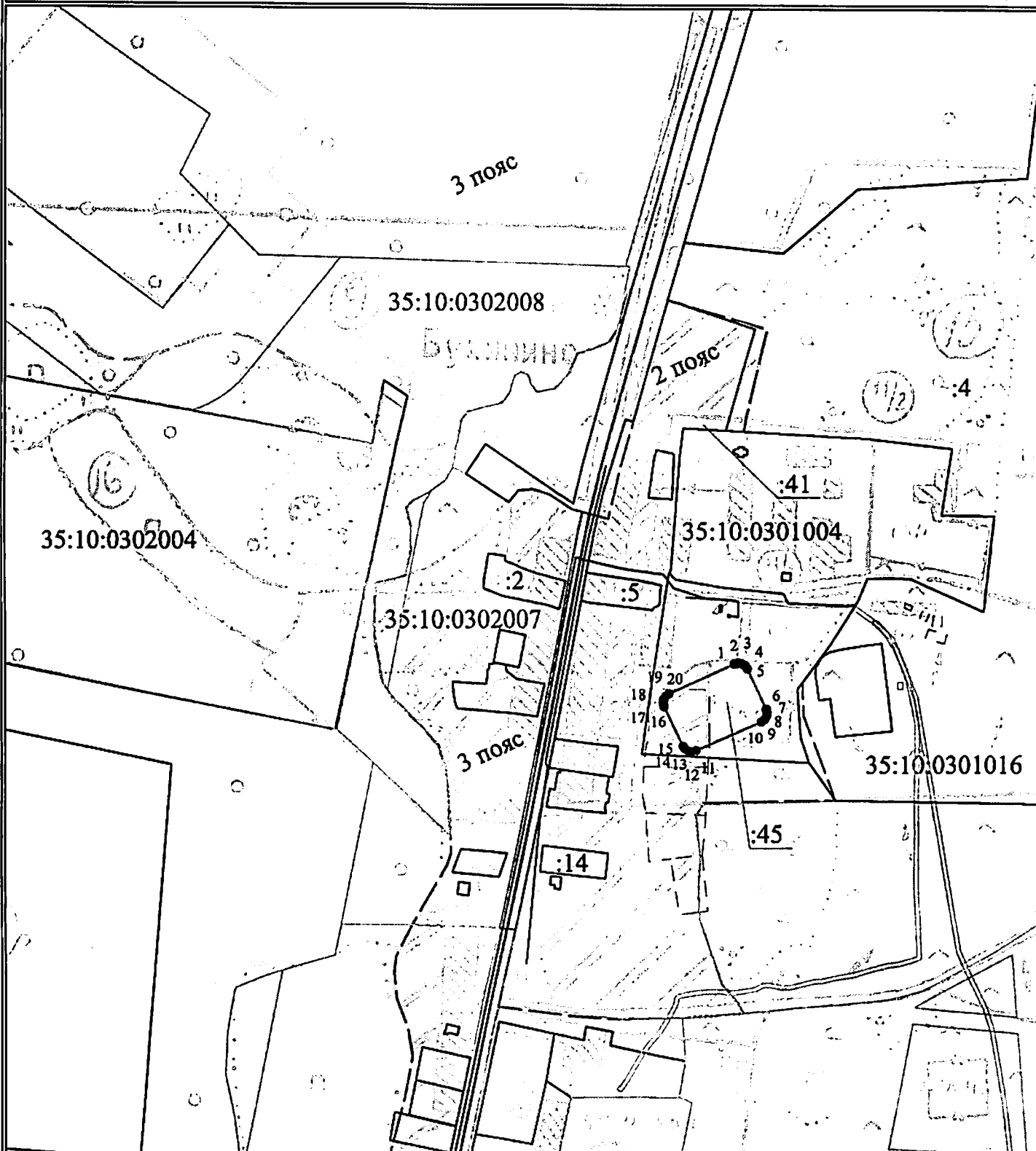
- - вновь образованная часть контура границы;
- - существующая часть контура участка/здания/сооружения;
- - часть границы кадастрового квартала;
- - часть границы зон ограничений, охранных, территориальных зон;
- :41 - обозначение кадастрового номера участка/здания/сооружения;
- 35:10:0301004 - обозначение кадастрового квартала;
- 1 - обозначение и номер характерной точки контура.



Кадастровый инженер
м.п.

А.В. Гарманова

22.12.2023



М 1:5000

Условные обозначения и знаки для оформления графической части:

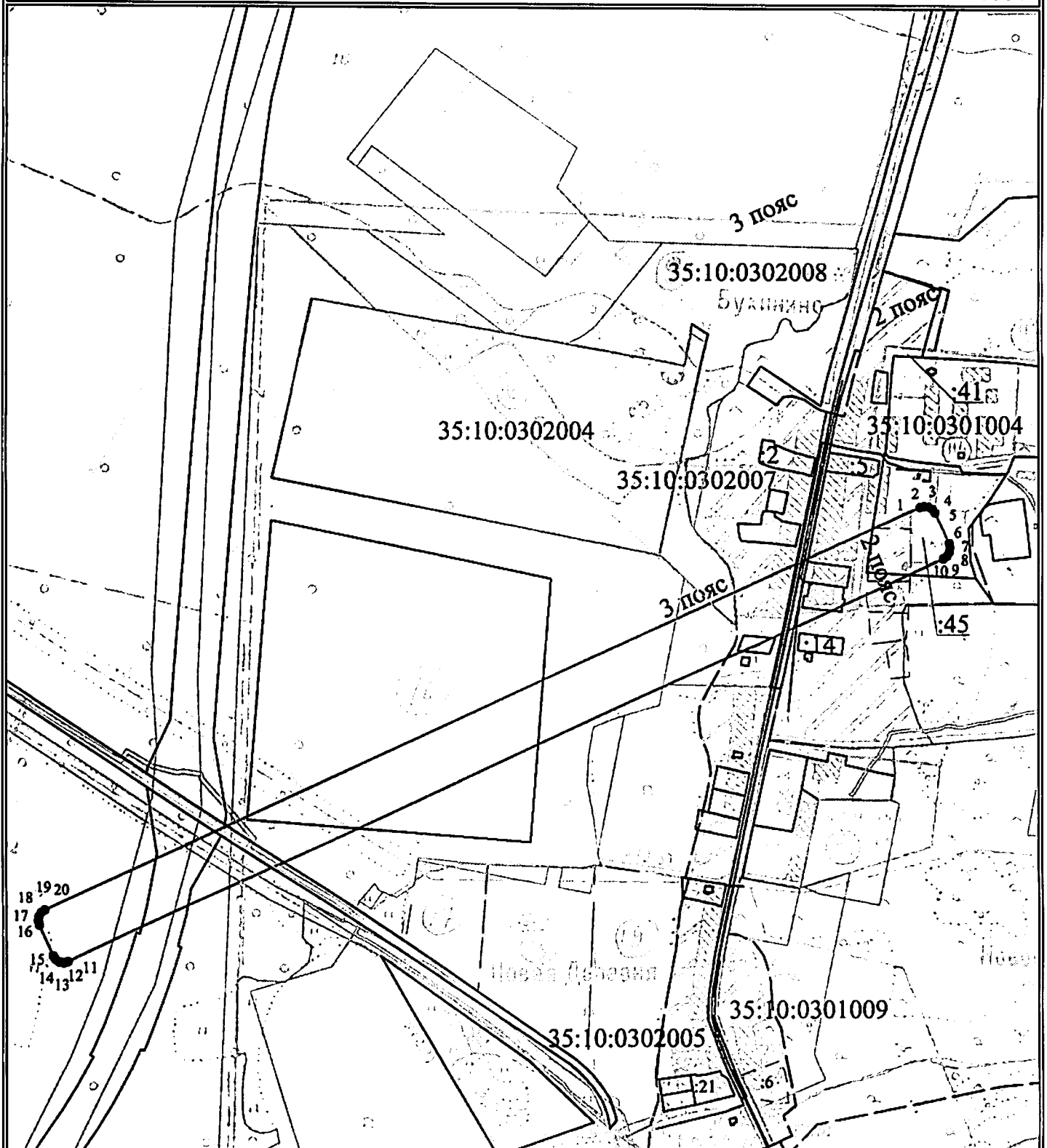
- - вновь образованная часть контура границы;
- - существующая часть контура участка/здания/сооружения;
- - часть границы кадастрового квартала;
- - часть границы зон ограничений, охранных, территориальных зон;
- :41 - обозначение кадастрового номера участка/здания/сооружения;
- 35:10:0301004 - обозначение кадастрового квартала;
- 1 - обозначение и номер характерной точки контура.



Кадастровый инженер
м.п.

А.В. Гарманова

22.12.2023



М 1:7500

Условные обозначения и знаки для оформления графической части:

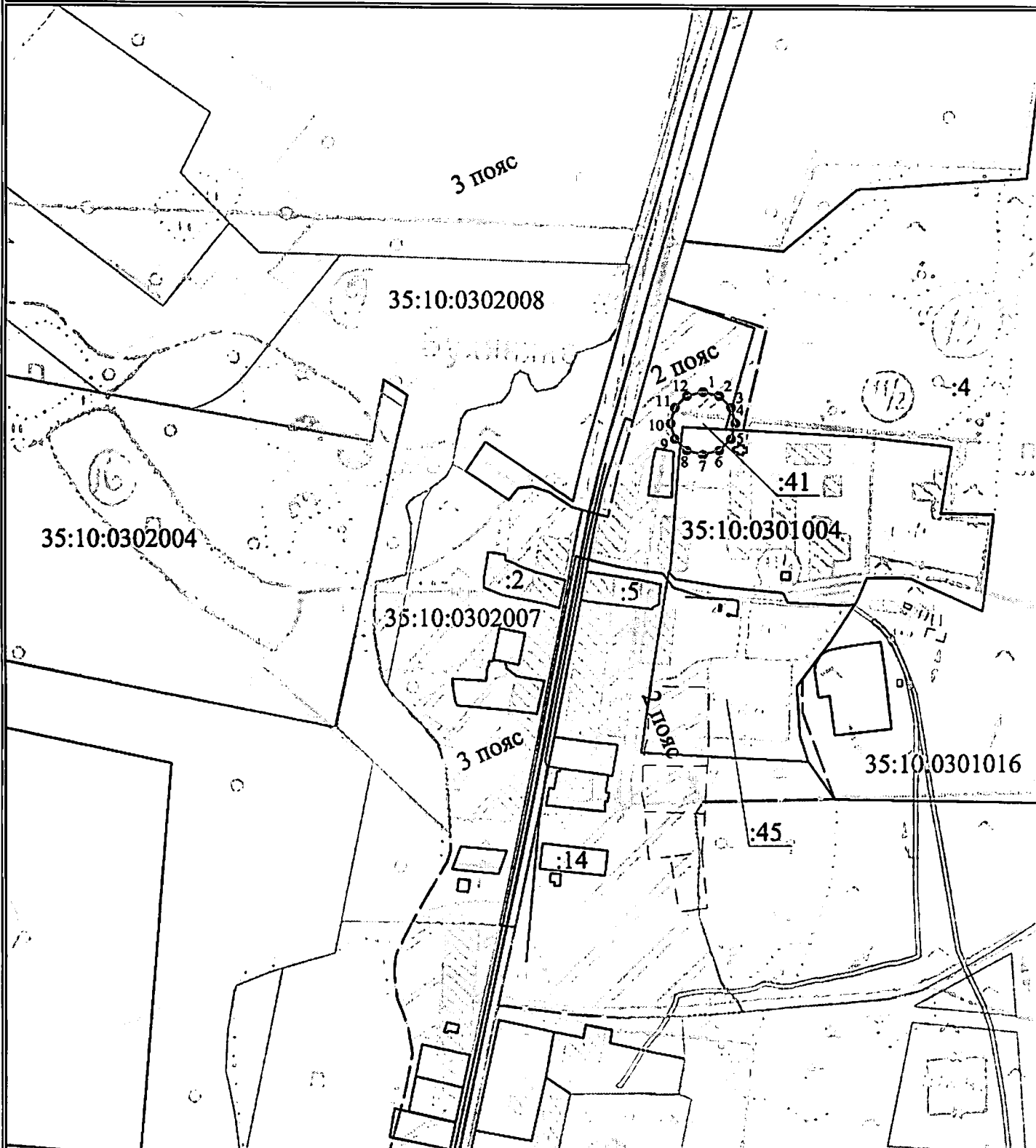
- - вновь образованная часть контура границы;
- - существующая часть контура участка/здания/сооружения;
- - часть границы кадастрового квартала;
- - часть границы зон ограничений, охранных, территориальных зон;
- :41 - обозначение кадастрового номера участка/здания/сооружения;
- 35:10:0301004 - обозначение кадастрового квартала;
- 1 - обозначение и номер характерной точки контура.



Кадастровый инженер
м.п.

А.В. Гарманова

22.12.2023



М 1:5000

Условные обозначения и знаки для оформления графической части:

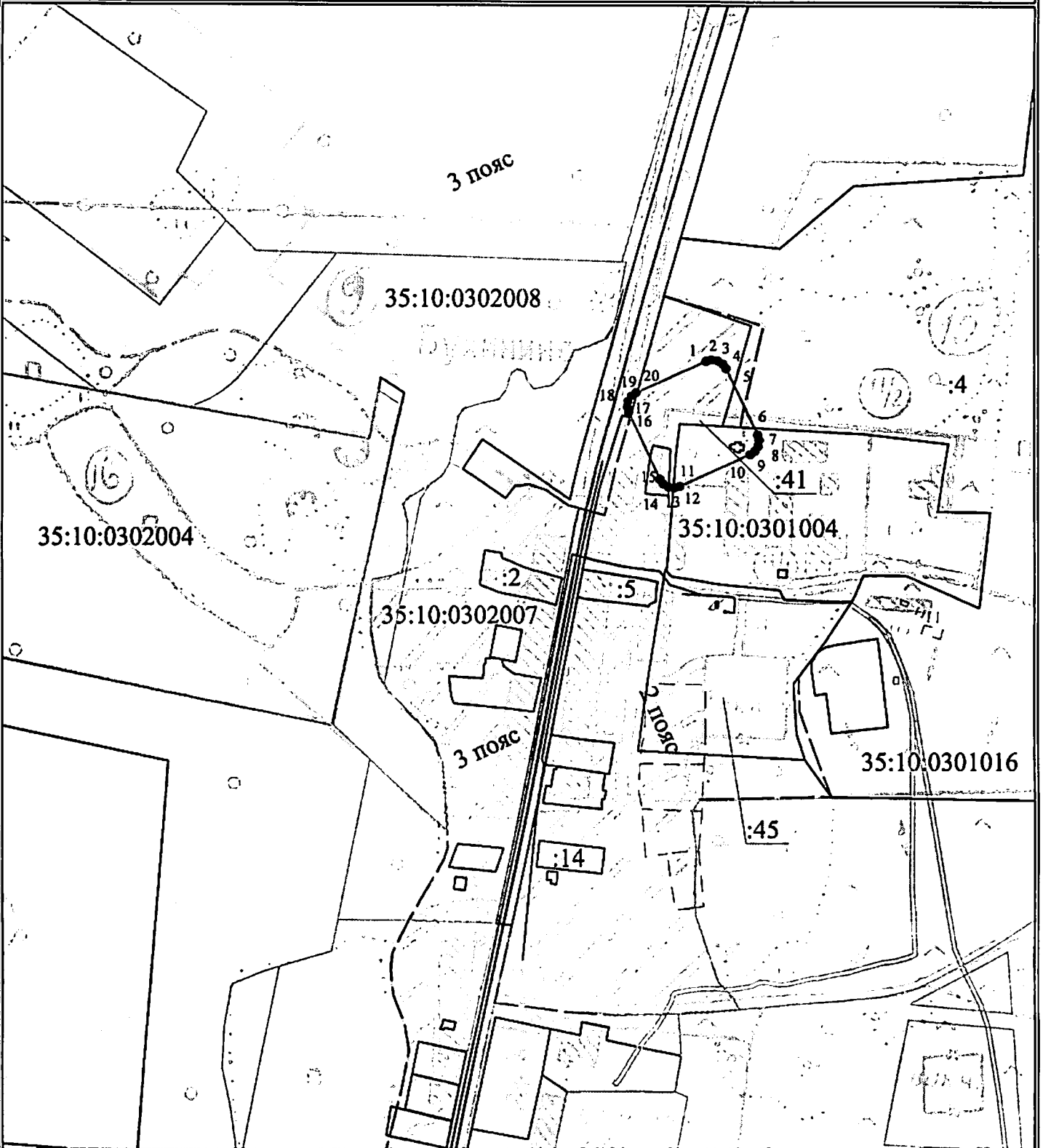
- - вновь образованная часть контура границы;
- - существующая часть контура участка/здания/сооружения;
- - часть границы кадастрового квартала;
- - часть границы зон ограничений, охранных, территориальных зон;
- :41 - обозначение кадастрового номера участка/здания/сооружения;
- 35:10:0301004 - обозначение кадастрового квартала;
- 1 - обозначение и номер характерной точки контура.



Кадастровый инженер
м.п.

А.В. Гарманова

22.12.2023



М 1:5000

Условные обозначения и знаки для оформления графической части:

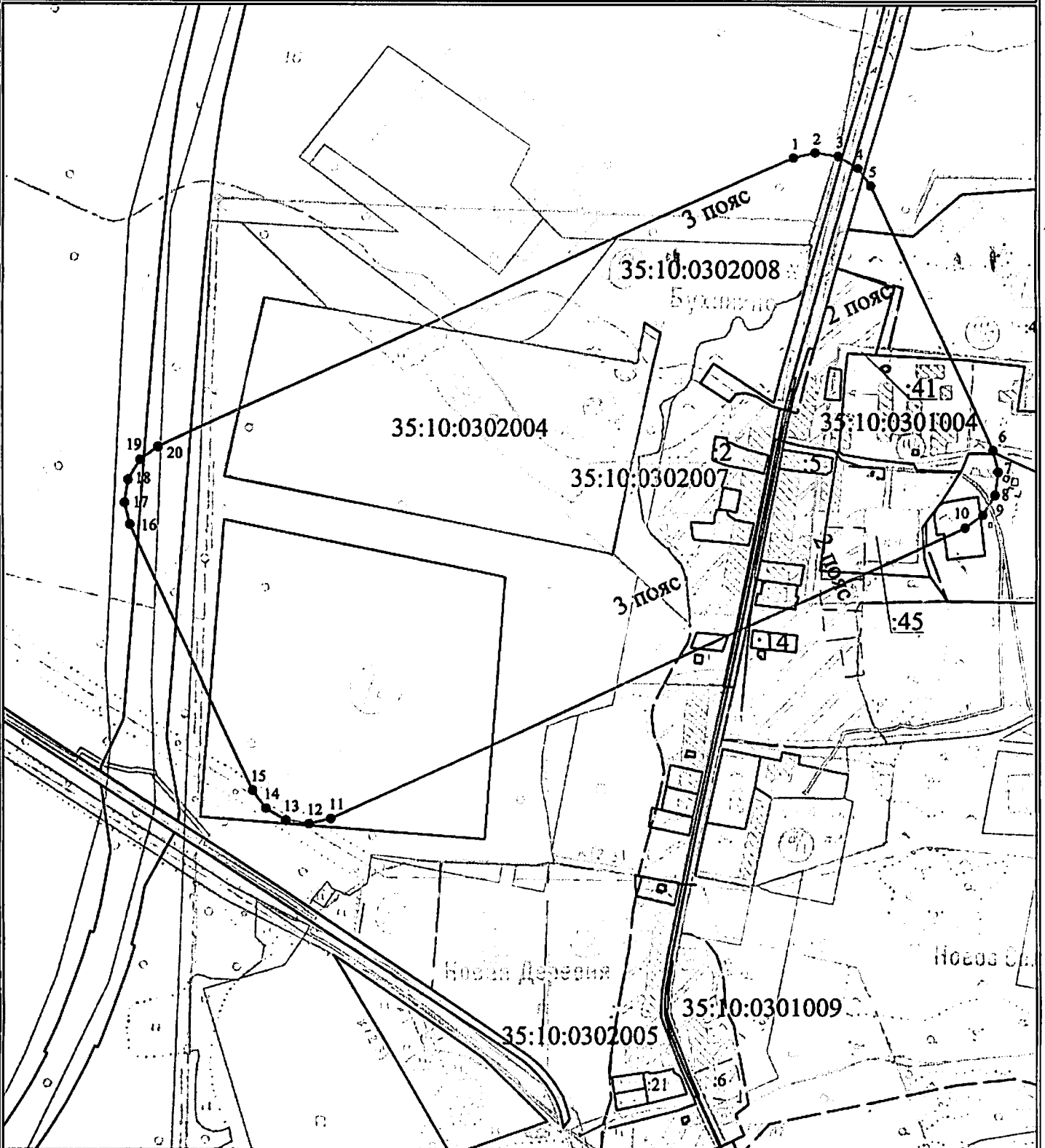
- - вновь образованная часть контура границы;
- - существующая часть контура участка/здания/сооружения;
- - часть границы кадастрового квартала;
- - часть границы зон ограничений, охранных, территориальных зон;
- :41 - обозначение кадастрового номера участка/здания/сооружения;
- 35:10:0301004 - обозначение кадастрового квартала;
- 1 - обозначение и номер характерной точки контура.



Кадастровый инженер
м.п.

А.В. Гарманова

22.12.2023



М 1:7500

Условные обозначения и знаки для оформления графической части:

- - вновь образованная часть контура границы;
- - существующая часть контура участка/здания/сооружения;
- - часть границы кадастрового квартала;
- - часть границы зон ограничений, охранных, территориальных зон;
- :41 - обозначение кадастрового номера участка/здания/сооружения;
- 35:10:0301004 - обозначение кадастрового квартала;
- 1 - обозначение и номер характерной точки контура.



Кадастровый инженер
м.п.

А.В. Гарманова
22.12.2023