

**КОМИТЕТ
ПО ОХРАНЕ ОБЪЕКТОВ КУЛЬТУРНОГО НАСЛЕДИЯ
ВОЛОГОДСКОЙ ОБЛАСТИ**

ПРИКАЗ

от 04.05.2023

№ 21-0/01-07

О внесении изменений в приказ Комитета по охране объектов культурного наследия Вологодской области от 13.12.2019 № 9-О/01-07

ПРИКАЗЫВАЮ:

1. Внести в приказ Комитета по охране объектов культурного наследия Вологодской области от 13 декабря 2019 года № 9-О/01-07 «О защитных зонах объектов культурного наследия» следующие изменения:

приложение 1 изложить в редакции согласно приложению 1 к настоящему приказу;

приложение 3 изложить в редакции согласно приложению 2 к настоящему приказу;

приложение 4 изложить в редакции согласно приложению 3 к настоящему приказу;

приложение 5 изложить в редакции согласно приложению 4 к настоящему приказу;

приложение 6 изложить в редакции согласно приложению 5 к настоящему приказу;

приложение 7 изложить в редакции согласно приложению 6 к настоящему приказу;

приложение 8 изложить в редакции согласно приложению 7 к настоящему приказу;

приложение 9 изложить в редакции согласно приложению 8 к настоящему приказу;

приложение 10 изложить в редакции согласно приложению 9 к настоящему приказу;

приложение 11 изложить в редакции согласно приложению 10 к настоящему приказу;

приложение 12 изложить в редакции согласно приложению 11 к настоящему приказу.

2. Главному специалисту Комитета по охране объектов культурного наследия Вологодской области Максимовой Л.О. в течение трех рабочих дней со дня подписания настоящего приказа обеспечить направление его копии:

- в администрацию Вологодского муниципального округа;
- в администрацию Усть-Кубинского муниципального округа;
- в администрацию Вытегорского муниципального округа;
- в прокуратуру Вологодской области;
- в Управление Министерства юстиции Российской Федерации по Вологодской области;
- на сайт Комитета по охране объектов культурного наследия Вологодской области;
- на официальное опубликование на Официальном интернет-портале правовой информации (<http://pravo.gov.ru/>);
- в орган кадастрового учета.

3. Настоящий приказ вступает в силу по истечении 10 дней после дня его официального опубликования.

И.о. председателя Комитета



Е.Н. Бурька

Приложение 1 к приказу Комитета
по охране объектов культурного
наследия Вологодской области
от «4» мая 2023 г. № 21-О/01-07

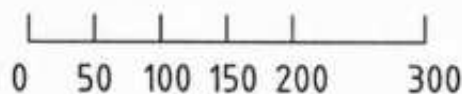
«Приложение 1 к приказу
Комитета по охране объектов
культурного наследия
Вологодской области
от «13» 12 2019 г. № 9-О/01-07

Описание местоположения границ защитной зоны, координат характерных (поворотных) точек границы защитной зоны объекта культурного наследия регионального значения «Ансамбль Сямского Богородице-Рождественского монастыря, XVIII-XIX вв.», Вологодский район, д. Сяма, Березниковский с/с (уточненный адрес: Вологодский муниципальный округ, д. Сяма, Березниковский с/с)



— Защитная зона ОКН "Ансамбль Сямского Богородице-Рождественского монастыря, XVIII-XIX вв."

Масштаб:



Сведения о местоположении границ объекта

1. Система координат <u>МСК-35</u>				
2. Сведения о характерных точках границ объекта				
Обозначение характерных точек границ	Координаты, м		Метод определения координат и средняя квадратическая погрешность положения характерной точки (M_t), м	Описание закрепления точки
	X	Y		
1	2	3	4	5
1	405623.87	2287550.94	Метод спутниковых геодезических измерений (определений)	Не закреплена
2	405626.35	2287562.04	Метод спутниковых геодезических измерений (определений)	Не закреплена
3	405629.85	2287582.79	Метод спутниковых геодезических измерений (определений)	Не закреплена
4	405631.15	2287603.79	Метод спутниковых геодезических измерений (определений)	Не закреплена
5	405630.24	2287624.81	Метод спутниковых геодезических измерений (определений)	Не закреплена
6	405627.13	2287645.61	Метод спутниковых геодезических измерений (определений)	Не закреплена
7	405625.34	2287662.62	Метод спутниковых геодезических измерений (определений)	Не закреплена
8	405622.10	2287679.41	Метод спутниковых геодезических измерений (определений)	Не закреплена
9	405617.44	2287695.87	Метод спутниковых геодезических измерений (определений)	Не закреплена
10	405611.40	2287711.86	Метод спутниковых геодезических измерений (определений)	Не закреплена
11	405595.33	2287742.02	Метод спутниковых геодезических измерений (определений)	Не закреплена
12	405574.35	2287769.00	Метод спутниковых геодезических измерений (определений)	Не закреплена

13	405549.10	2287792.02	Метод спутниковых геодезических измерений (определений)	Не закреплена
14	405520.29	2287810.39	Метод спутниковых геодезических измерений (определений)	Не закреплена
15	405488.77	2287823.60	Метод спутниковых геодезических измерений (определений)	Не закреплена
16	405455.47	2287831.25	Метод спутниковых геодезических измерений (определений)	Не закреплена
17	405442.86	2287833.03	Метод спутниковых геодезических измерений (определений)	Не закреплена
18	405421.93	2287834.87	Метод спутниковых геодезических измерений (определений)	Не закреплена
19	405401.06	2287834.52	Метод спутниковых геодезических измерений (определений)	Не закреплена
20	405380.27	2287831.97	Метод спутниковых геодезических измерений (определений)	Не закреплена
21	405359.86	2287827.27	Метод спутниковых геодезических измерений (определений)	Не закреплена
22	405327.15	2287817.78	Метод спутниковых геодезических измерений (определений)	Не закреплена
23	405295.24	2287806.92	Метод спутниковых геодезических измерений (определений)	Не закреплена
24	405265.61	2287790.85	Метод спутниковых геодезических измерений (определений)	Не закреплена
25	405239.10	2287770.04	Метод спутниковых геодезических измерений (определений)	Не закреплена
26	405216.45	2287745.07	Метод спутниковых геодезических измерений (определений)	Не закреплена
27	405198.33	2287716.65	Метод спутниковых геодезических измерений (определений)	Не закреплена
28	405185.23	2287685.59	Метод спутниковых геодезических измерений	Не закреплена

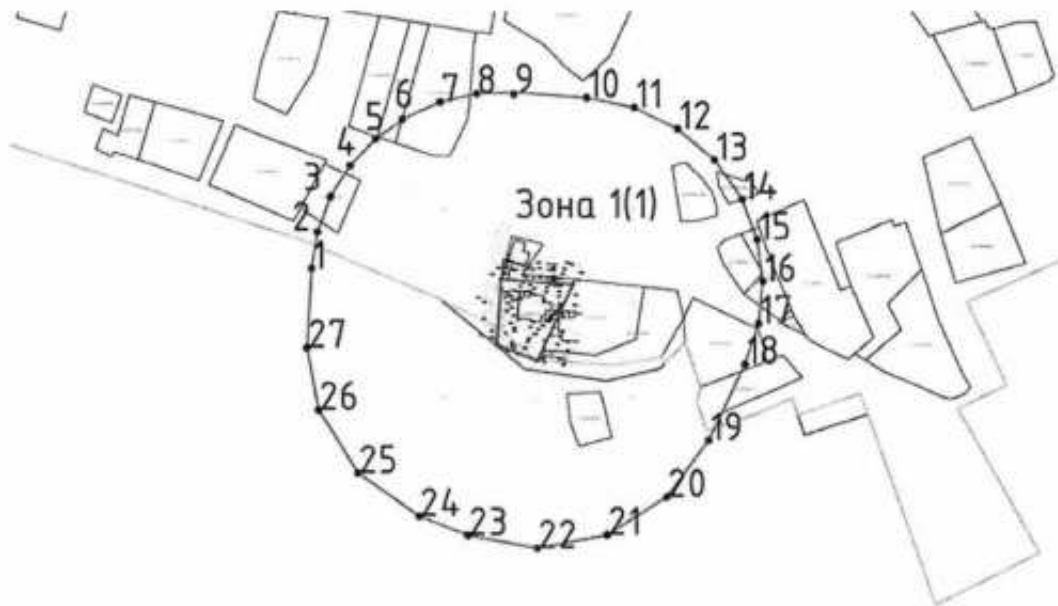
			(определений)	
29	405177.54	2287652.77	Метод спутниковых геодезических измерений (определений)	Не закреплена
30	405175.46	2287619.13	Метод спутниковых геодезических измерений (определений)	Не закреплена
31	405183.33	2287548.76	Метод спутниковых геодезических измерений (определений)	Не закреплена
32	405196.46	2287515.73	Метод спутниковых геодезических измерений (определений)	Не закреплена
33	405215.22	2287485.55	Метод спутниковых геодезических измерений (определений)	Не закреплена
34	405239.03	2287459.16	Метод спутниковых геодезических измерений (определений)	Не закреплена
35	405267.14	2287437.41	Метод спутниковых геодезических измерений (определений)	Не закреплена
36	405298.65	2287420.97	Метод спутниковых геодезических измерений (определений)	Не закреплена
37	405332.58	2287410.37	Метод спутниковых геодезических измерений (определений)	Не закреплена
38	405343.84	2287407.79	Метод спутниковых геодезических измерений (определений)	Не закреплена
39	405369.93	2287400.26	Метод спутниковых геодезических измерений (определений)	Не закреплена
40	405391.72	2287396.48	Метод спутниковых геодезических измерений (определений)	Не закреплена
41	405413.80	2287395.10	Метод спутниковых геодезических измерений (определений)	Не закреплена
42	405449.38	2287395.62	Метод спутниковых геодезических измерений (определений)	Не закреплена
43	405484.31	2287402.44	Метод спутниковых геодезических измерений (определений)	Не закреплена
44	405517.48	2287415.34	Метод спутниковых	Не закреплена

			геодезических измерений (определений)	
45	405547.84	2287433.92	Метод спутниковых геодезических измерений (определений)	Не закреплена
46	405574.42	2287457.58	Метод спутниковых геодезических измерений (определений)	Не закреплена
47	405596.39	2287485.58	Метод спутниковых геодезических измерений (определений)	Не закреплена
48	405613.05	2287517.04	Метод спутниковых геодезических измерений (определений)	Не закреплена
49	405619.21	2287533.75	Метод спутниковых геодезических измерений (определений)	Не закреплена
1	405623.87	2287550.94	Метод спутниковых геодезических измерений (определений)	Не закреплена

Приложение 2 к приказу Комитета
по охране объектов культурного
наследия Вологодской области
от «4» мая 2023 г. № 11-О/01-07

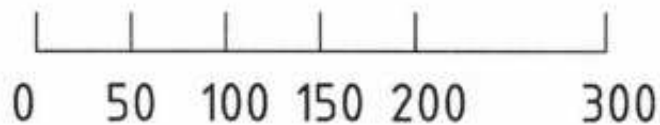
«Приложение 3 к приказу
Комитета по охране объектов
культурного наследия
Вологодской области
от «13» 12 2019 г. № 9-О/01-07

Описание местоположения границ защитной зоны, координат характерных (поворотных) точек границы защитной зоны объекта культурного наследия федерального значения «Никола-Дмитриевская церковь (деревянная), 1673 г.», Череповецкий район, с. Дмитриево



— Защитная зона ОКН «Никола-Дмитриевская церковь (деревянная), 1673 г.»

Масштаб:



Сведения о местоположении границ объекта

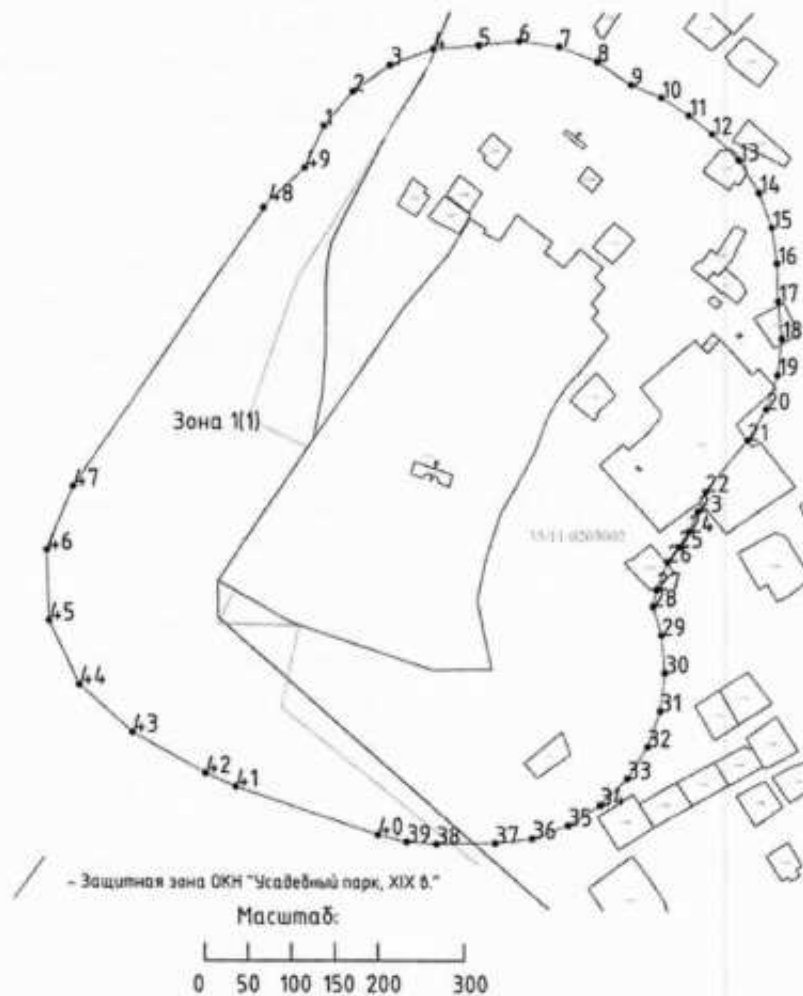
1. Система координат <u>МСК-35</u>				
2. Сведения о характерных точках границ объекта				
Обозначение характерных точек границ	Координаты, м		Метод определения координат и средняя квадратическая погрешность положения характерной точки (M_t), м	Описание закрепления точки
	X	Y		
1	2	3	4	5
1	314718.82	2185780.46	Метод спутниковых геодезических измерений (определений)	Не закреплена
2	314738.35	2185783.56	Метод спутниковых геодезических измерений (определений)	Не закреплена
3	314756.88	2185790.44	Метод спутниковых геодезических измерений (определений)	Не закреплена
4	314773.69	2185800.83	Метод спутниковых геодезических измерений (определений)	Не закреплена
5	314788.14	2185814.32	Метод спутниковых геодезических измерений (определений)	Не закреплена
6	314799.64	2185830.40	Метод спутниковых геодезических измерений (определений)	Не закреплена
7	314807.76	2185848.42	Метод спутниковых геодезических измерений (определений)	Не закреплена
8	314812.18	2185867.68	Метод спутниковых геодезических измерений (определений)	Не закреплена
9	314812.72	2185887.44	Метод спутниковых геодезических измерений (определений)	Не закреплена
10	314809.97	2185925.79	Метод спутниковых геодезических измерений (определений)	Не закреплена
11	314804.87	2185950.94	Метод спутниковых геодезических измерений (определений)	Не закреплена
12	314793.54	2185973.96	Метод спутниковых геодезических измерений (определений)	Не закреплена
13	314776.72	2185993.33	Метод спутниковых	Не

			геодезических измерений (определений)	закреплена
14	314755.52	2186007.79	Метод спутниковых геодезических измерений (определений)	Не закреплена
15	314734.32	2186015.70	Метод спутниковых геодезических измерений (определений)	Не закреплена
16	314711.88	2186018.63	Метод спутниковых геодезических измерений (определений)	Не закреплена
17	314689.35	2186016.44	Метод спутниковых геодезических измерений (определений)	Не закреплена
18	314667.90	2186009.24	Метод спутниковых геодезических измерений (определений)	Не закреплена
19	314627.24	2185990.24	Метод спутниковых геодезических измерений (определений)	Не закреплена
20	314596.87	2185968.30	Метод спутниковых геодезических измерений (определений)	Не закреплена
21	314576.70	2185936.73	Метод спутниковых геодезических измерений (определений)	Не закреплена
22	314569.57	2185899.96	Метод спутниковых геодезических измерений (определений)	Не закреплена
23	314576.47	2185863.14	Метод спутниковых геодезических измерений (определений)	Не закреплена
24	314586.57	2185837.37	Метод спутниковых геодезических измерений (определений)	Не закреплена
25	314609.67	2185804.92	Метод спутниковых геодезических измерений (определений)	Не закреплена
26	314643.61	2185784.06	Метод спутниковых геодезических измерений (определений)	Не закреплена
27	314676.45	2185777.98	Метод спутниковых геодезических измерений (определений)	Не закреплена
1	314718.82	2185780.46	Метод спутниковых геодезических измерений (определений)	Не закреплена

Приложение 3 к приказу Комитета
по охране объектов культурного
наследия Вологодской области
от «4» мая 2023 г. № 21-О/01-07

«Приложение 4 к приказу
Комитета по охране объектов
культурного наследия
Вологодской области
от «13» 12 2019 г. № 9-О/01-07

Описание местоположения границ защитной зоны, координат характерных (поворотных) точек границы защитной зоны объекта культурного наследия регионального значения «Усадебный парк, XIX в.», Усть-Кубинский район, с. Никольское (уточненный адрес: Усть-Кубинский муниципальный округ, с. Никольское)



Сведения о местоположении границ объекта

1. Система координат <u>МСК-35</u>				
2. Сведения о характерных точках границ объекта				
Обозначение характерных точек границ	Координаты, м		Метод определения координат и средняя квадратическая погрешность положения характерной точки (M_t), м	Описание закрепления точки
	X	Y		
1	2	3	4	5
1	422698.71	2295358.34	Метод спутниковых геодезических измерений (определений)	Не закреплена
2	422739.35	2295392.12	Метод спутниковых геодезических измерений (определений)	Не закреплена
3	422769.75	2295435.34	Метод спутниковых геодезических измерений (определений)	Не закреплена
4	422787.78	2295485.03	Метод спутниковых геодезических измерений (определений)	Не закреплена
5	422792.15	2295537.70	Метод спутниковых геодезических измерений (определений)	Не закреплена
6	422797.07	2295584.35	Метод спутниковых геодезических измерений (определений)	Не закреплена
7	422791.00	2295630.85	Метод спутниковых геодезических измерений (определений)	Не закреплена
8	422774.25	2295674.67	Метод спутниковых геодезических измерений (определений)	Не закреплена
9	422747.77	2295713.38	Метод спутниковых геодезических измерений (определений)	Не закреплена
10	422733.24	2295748.24	Метод спутниковых геодезических измерений (определений)	Не закреплена
11	422712.42	2295779.76	Метод спутниковых геодезических измерений (определений)	Не закреплена
12	422690.68	2295806.73	Метод спутниковых геодезических измерений (определений)	Не закреплена
13	422660.13	2295837.21	Метод спутниковых	Не

			геодезических измерений (определений)	закреплена
14	422623.74	2295860.43	Метод спутниковых геодезических измерений (определений)	Не закреплена
15	422583.23	2295875.30	Метод спутниковых геодезических измерений (определений)	Не закреплена
16	422540.46	2295881.13	Метод спутниковых геодезических измерений (определений)	Не закреплена
17	422496.37	2295882.56	Метод спутниковых геодезических измерений (определений)	Не закреплена
18	422454.45	2295886.59	Метод спутниковых геодезических измерений (определений)	Не закреплена
19	422412.63	2295881.76	Метод спутниковых геодезических измерений (определений)	Не закреплена
20	422372.74	2295868.28	Метод спутниковых геодезических измерений (определений)	Не закреплена
21	422336.55	2295846.77	Метод спутниковых геодезических измерений (определений)	Не закреплена
22	422276.80	2295797.74	Метод спутниковых геодезических измерений (определений)	Не закреплена
23	422252.18	2295789.61	Метод спутниковых геодезических измерений (определений)	Не закреплена
24	422228.55	2295778.70	Метод спутниковых геодезических измерений (определений)	Не закреплена
25	422210.38	2295767.57	Метод спутниковых геодезических измерений (определений)	Не закреплена
26	422193.50	2295754.57	Метод спутниковых геодезических измерений (определений)	Не закреплена
27	422161.35	2295742.12	Метод спутниковых геодезических измерений (определений)	Не закреплена
28	422142.09	2295737.70	Метод спутниковых геодезических измерений (определений)	Не закреплена

29	422108.78	2295747.59	Метод спутниковых геодезических измерений (определений)	Не закреплена
30	422065.22	2295751.62	Метод спутниковых геодезических измерений (определений)	Не закреплена
31	422021.82	2295746.08	Метод спутниковых геодезических измерений (определений)	Не закреплена
32	421980.67	2295731.23	Метод спутниковых геодезических измерений (определений)	Не закреплена
33	421943.73	2295707.80	Метод спутниковых геодезических измерений (определений)	Не закреплена
34	421912.77	2295676.89	Метод спутниковых геодезических измерений (определений)	Не закреплена
35	421889.27	2295639.99	Метод спутниковых геодезических измерений (определений)	Не закреплена
36	421874.35	2295598.87	Метод спутниковых геодезических измерений (определений)	Не закреплена
37	421868.74	2295555.48	Метод спутниковых геодезических измерений (определений)	Не закреплена
38	421867.44	2295487.63	Метод спутниковых геодезических измерений (определений)	Не закреплена
39	421869.73	2295453.35	Метод спутниковых геодезических измерений (определений)	Не закреплена
40	421877.86	2295419.97	Метод спутниковых геодезических измерений (определений)	Не закреплена
41	421933.26	2295255.47	Метод спутниковых геодезических измерений (определений)	Не закреплена
42	421948.83	2295220.64	Метод спутниковых геодезических измерений (определений)	Не закреплена
43	421996.39	2295136.78	Метод спутниковых геодезических измерений (определений)	Не закреплена
44	422050.13	2295075.61	Метод спутниковых геодезических измерений	Не закреплена

			(определений)	
45	422123.80	2295040.94	Метод спутниковых геодезических измерений (определений)	Не закреплена
46	422205.18	2295038.49	Метод спутниковых геодезических измерений (определений)	Не закреплена
47	422280.79	2295068.69	Метод спутниковых геодезических измерений (определений)	Не закреплена
48	422611.29	2295293.77	Метод спутниковых геодезических измерений (определений)	Не закреплена
49	422649.76	2295336.19	Метод спутниковых геодезических измерений (определений)	Не закреплена
1	422698.71	2295358.34	Метод спутниковых геодезических измерений (определений)	Не закреплена

Приложение 4 к приказу Комитета
по охране объектов культурного
наследия Вологодской области

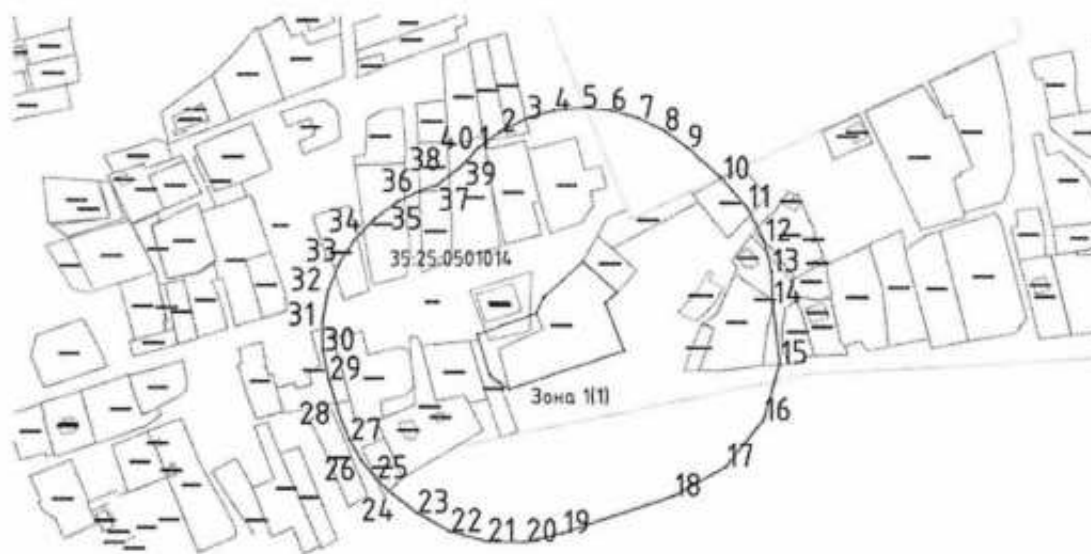
от «4» мая 2023 г. № 21-О/01-07

«Приложение 5 к приказу
Комитета по охране объектов
культурного наследия

Вологодской области

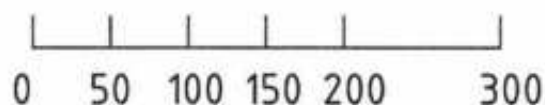
от «13» 12 2019 г. № 9-О/01-07

Описание местоположения границ защитной зоны, координат характерных (поворотных) точек границы защитной зоны объекта культурного наследия регионального значения «Усадьба Дудинское, сер. XIX - нач. XX вв.», Вологодский район, с. Дудинское, (уточненный адрес: Вологодский муниципальный округ, с. Дудинское)



- Защитная зона ОКН "Усадьба Дудинское, сер. XIX - нач. XX вв."

Масштаб:



Сведения о местоположении границ объекта

1. Система координат <u>МСК-35</u>				
2. Сведения о характерных точках границ объекта				
Обозначение характерных точек границ	Координаты, м		Метод определения координат и средняя квадратическая погрешность положения характерной точки (M_0), м	Описание закрепления точки
	X	Y		
1	2	3	4	5
1	355274.95	2318176.98	Метод спутниковых геодезических измерений (определений)	Не закреплена
2	355285.95	2318191.39	Метод спутниковых геодезических измерений (определений)	Не закреплена
3	355294.39	2318208.14	Метод спутниковых геодезических измерений (определений)	Не закреплена
4	355299.50	2318225.86	Метод спутниковых геодезических измерений (определений)	Не закреплена
5	355301.27	2318244.22	Метод спутниковых геодезических измерений (определений)	Не закреплена
6	355299.64	2318262.58	Метод спутниковых геодезических измерений (определений)	Не закреплена
7	355294.66	2318280.34	Метод спутниковых геодезических измерений (определений)	Не закреплена
8	355286.51	2318296.88	Метод спутниковых геодезических измерений (определений)	Не закреплена
9	355275.46	2318311.64	Метод спутниковых геодезических измерений (определений)	Не закреплена
10	355255.17	2318334.09	Метод спутниковых геодезических измерений (определений)	Не закреплена
11	355236.68	2318349.88	Метод спутниковых геодезических измерений (определений)	Не закреплена
12	355214.92	2318360.75	Метод спутниковых геодезических измерений (определений)	Не закреплена
13	355194.90	2318365.62	Метод спутниковых	Не

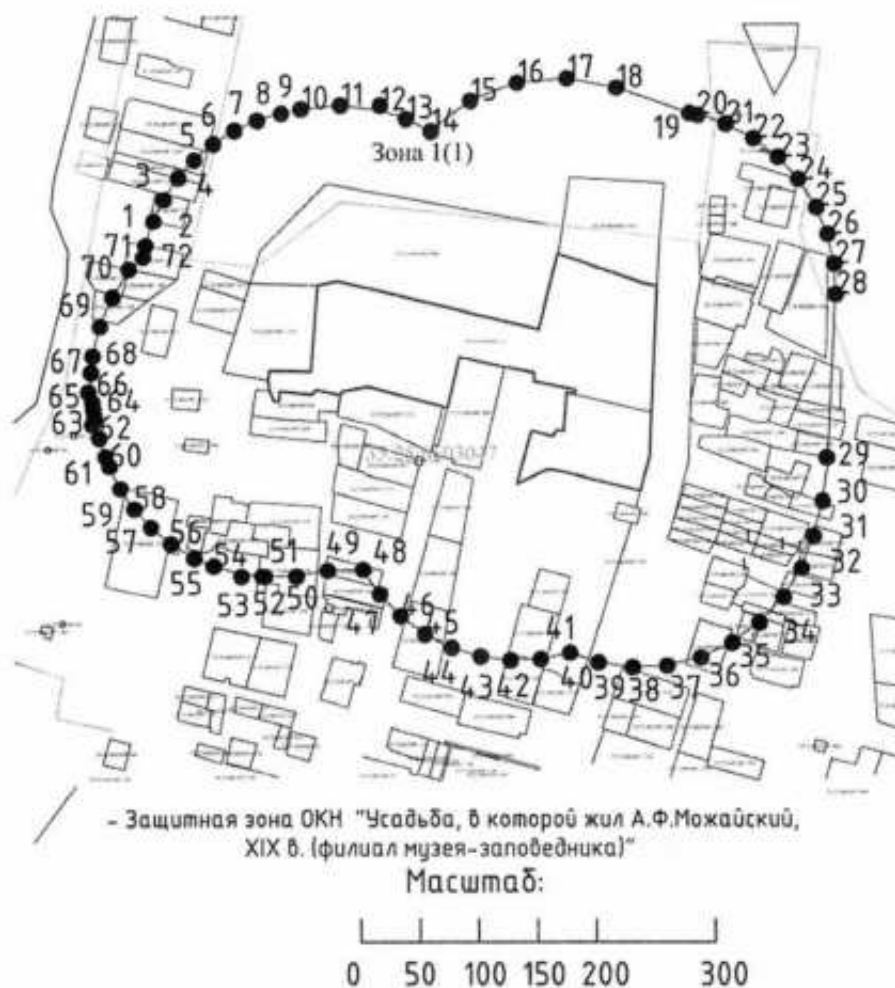
			геодезических измерений (определений)	закреплена
14	355174.31	2318366.27	Метод спутниковых геодезических измерений (определений)	Не закреплена
15	355135.88	2318370.70	Метод спутниковых геодезических измерений (определений)	Не закреплена
16	355098.65	2318360.22	Метод спутниковых геодезических измерений (определений)	Не закреплена
17	355068.18	2318336.39	Метод спутниковых геодезических измерений (определений)	Не закреплена
18	355049.04	2318302.78	Метод спутниковых геодезических измерений (определений)	Не закреплена
19	355025.08	2318231.25	Метод спутниковых геодезических измерений (определений)	Не закреплена
20	355019.52	2318207.26	Метод спутниковых геодезических измерений (определений)	Не закреплена
21	355019.94	2318182.64	Метод спутниковых геодезических измерений (определений)	Не закреплена
22	355026.37	2318158.87	Метод спутниковых геодезических измерений (определений)	Не закреплена
23	355038.32	2318137.35	Метод спутниковых геодезических измерений (определений)	Не закреплена
24	355050.19	2318122.31	Метод спутниковых геодезических измерений (определений)	Не закреплена
25	355060.48	2318111.14	Метод спутниковых геодезических измерений (определений)	Не закреплена
26	355072.40	2318101.60	Метод спутниковых геодезических измерений (определений)	Не закреплена
27	355085.60	2318094.02	Метод спутниковых геодезических измерений (определений)	Не закреплена
28	355099.80	2318088.52	Метод спутниковых геодезических измерений (определений)	Не закреплена

29	355125.60	2318080.73	Метод спутниковых геодезических измерений (определений)	Не закреплена
30	355144.24	2318076.99	Метод спутниковых геодезических измерений (определений)	Не закреплена
31	355163.25	2318076.84	Метод спутниковых геодезических измерений (определений)	Не закреплена
32	355181.94	2318080.30	Метод спутниковых геодезических измерений (определений)	Не закреплена
33	355199.65	2318087.23	Метод спутниковых геодезических измерений (определений)	Не закреплена
34	355215.72	2318097.39	Метод спутниковых геодезических измерений (определений)	Не закреплена
35	355229.58	2318110.40	Метод спутниковых геодезических измерений (определений)	Не закреплена
36	355240.72	2318125.81	Метод спутниковых геодезических измерений (определений)	Не закреплена
37	355248.75	2318143.04	Метод спутниковых геодезических измерений (определений)	Не закреплена
38	355251.24	2318151.14	Метод спутниковых геодезических измерений (определений)	Не закреплена
39	355257.02	2318157.96	Метод спутниковых геодезических измерений (определений)	Не закреплена
40	355262.17	2318165.27	Метод спутниковых геодезических измерений (определений)	Не закреплена
1	355274.95	2318176.98	Метод спутниковых геодезических измерений (определений)	Не закреплена

Приложение 5 к приказу Комитета
по охране объектов культурного
наследия Вологодской области
от «4» мая 2023 г. № 21-О/01-07

«Приложение 6 к приказу
Комитета по охране объектов
культурного наследия
Вологодской области
от «13» 12 2019 г. № 9-О/01-07

Описание местоположения границ защитной зоны, координат характерных (поворотных) точек границы защитной зоны объектов культурного наследия федерального значения: «Усадьба, в которой жил А.Ф.Можайский, XIX в. (филиал музея-заповедника)», Вологодский район, с. Можайское, (уточненный адрес: Вологодский муниципальный округ, с. Можайское)



Сведения о местоположении границ объекта

1. Система координат <u>МСК-35</u>				
2. Сведения о характерных точках границ объекта				
Обозначение характерных точек границ	Координаты, м		Метод определения координат и средняя квадратическая погрешность положения характерной точки (M ₀), м	Описание закрепления точки
	X	Y		
1	2	3	4	5
1	342809.51	2321067.61	Метод спутниковых геодезических измерений (определений)	Не закреплена
2	342829.66	2321073.93	Метод спутниковых геодезических измерений (определений)	Не закреплена
3	342848.72	2321083.02	Метод спутниковых геодезических измерений (определений)	Не закреплена
4	342867.14	2321095.33	Метод спутниковых геодезических измерений (определений)	Не закреплена
5	342882.10	2321108.72	Метод спутниковых геодезических измерений (определений)	Не закреплена
6	342895.75	2321124.83	Метод спутниковых геодезических измерений (определений)	Не закреплена
7	342907.01	2321142.69	Метод спутниковых геодезических измерений (определений)	Не закреплена
8	342915.65	2321161.96	Метод спутниковых геодезических измерений (определений)	Не закреплена
9	342921.50	2321182.25	Метод спутниковых геодезических измерений (определений)	Не закреплена
10	342925.09	2321199.08	Метод спутниковых геодезических измерений (определений)	Не закреплена
11	342928.38	2321232.43	Метод спутниковых геодезических измерений (определений)	Не закреплена
12	342924.17	2321265.68	Метод спутниковых геодезических измерений (определений)	Не закреплена

13	342916.81	2321288.17	Метод спутниковых геодезических измерений (определений)	Не закреплена
14	342905.99	2321309.23	Метод спутниковых геодезических измерений (определений)	Не закреплена
15	342932.07	2321342.80	Метод спутниковых геодезических измерений (определений)	Не закреплена
16	342947.69	2321382.35	Метод спутниковых геодезических измерений (определений)	Не закреплена
17	342951.58	2321424.68	Метод спутниковых геодезических измерений (определений)	Не закреплена
18	342943.44	2321466.41	Метод спутниковых геодезических измерений (определений)	Не закреплена
19	342921.52	2321528.09	Метод спутниковых геодезических измерений (определений)	Не закреплена
20	342920.35	2321533.81	Метод спутниковых геодезических измерений (определений)	Не закреплена
21	342912.43	2321558.74	Метод спутниковых геодезических измерений (определений)	Не закреплена
22	342900.29	2321581.91	Метод спутниковых геодезических измерений (определений)	Не закреплена
23	342884.31	2321602.63	Метод спутниковых геодезических измерений (определений)	Не закреплена
24	342864.98	2321620.25	Метод спутниковых геодезических измерений (определений)	Не закреплена
25	342842.88	2321634.25	Метод спутниковых геодезических измерений (определений)	Не закреплена
26	342818.69	2321644.19	Метод спутниковых геодезических измерений (определений)	Не закреплена
27	342793.13	2321649.78	Метод спутниковых геодезических измерений (определений)	Не закреплена
28	342766.99	2321650.85	Метод спутниковых геодезических измерений	Не закреплена

			(определений)	
29	342621.45	2321644.32	Метод спутниковых геодезических измерений (определений)	Не закреплена
30	342590.13	2321639.57	Метод спутниковых геодезических измерений (определений)	Не закреплена
31	342560.84	2321631.89	Метод спутниковых геодезических измерений (определений)	Не закреплена
32	342533.48	2321621.78	Метод спутниковых геодезических измерений (определений)	Не закреплена
33	342508.60	2321606.58	Метод спутниковых геодезических измерений (определений)	Не закреплена
34	342487.13	2321586.84	Метод спутниковых геодезических измерений (определений)	Не закреплена
35	342469.88	2321563.33	Метод спутниковых геодезических измерений (определений)	Не закреплена
36	342457.51	2321536.92	Метод спутниковых геодезических измерений (определений)	Не закреплена
37	342450.48	2321508.62	Метод спутниковых геодезических измерений (определений)	Не закреплена
38	342449.06	2321479.49	Метод спутниковых геодезических измерений (определений)	Не закреплена
39	342453.30	2321450.64	Метод спутниковых геодезических измерений (определений)	Не закреплена
40	342461.52	2321426.51	Метод спутниковых геодезических измерений (определений)	Не закреплена
41	342456.11	2321401.55	Метод спутниковых геодезических измерений (определений)	Не закреплена
42	342455.00	2321376.04	Метод спутниковых геодезических измерений (определений)	Не закреплена
43	342458.24	2321350.71	Метод спутниковых геодезических измерений (определений)	Не закреплена
44	342465.73	2321326.29	Метод спутниковых	Не

			геодезических измерений (определений)	закреплена
45	342477.26	2321303.50	Метод спутниковых геодезических измерений (определений)	Не закреплена
46	342492.48	2321282.99	Метод спутниковых геодезических измерений (определений)	Не закреплена
47	342510.96	2321265.36	Метод спутниковых геодезических измерений (определений)	Не закреплена
48	342532.16	2321251.13	Метод спутниковых геодезических измерений (определений)	Не закреплена
49	342531.44	2321221.17	Метод спутниковых геодезических измерений (определений)	Не закреплена
50	342526.47	2321194.66	Метод спутниковых геодезических измерений (определений)	Не закреплена
51	342526.33	2321167.70	Метод спутниковых геодезических измерений (определений)	Не закреплена
52	342526.52	2321165.63	Метод спутниковых геодезических измерений (определений)	Не закреплена
53	342529.46	2321144.87	Метод спутниковых геодезических измерений (определений)	Не закреплена
54	342535.26	2321124.72	Метод спутниковых геодезических измерений (определений)	Не закреплена
55	342543.82	2321105.58	Метод спутниковых геодезических измерений (определений)	Не закреплена
56	342554.96	2321087.82	Метод спутниковых геодезических измерений (определений)	Не закреплена
57	342568.48	2321071.79	Метод спутниковых геодезических измерений (определений)	Не закреплена
58	342584.09	2321057.79	Метод спутниковых геодезических измерений (определений)	Не закреплена
59	342601.50	2321046.12	Метод спутниковых геодезических измерений (определений)	Не закреплена

60	342620.38	2321036.98	Метод спутниковых геодезических измерений (определений)	Не закреплена
61	342628.97	2321033.54	Метод спутниковых геодезических измерений (определений)	Не закреплена
62	342644.39	2321028.32	Метод спутниковых геодезических измерений (определений)	Не закреплена
63	342660.30	2321024.79	Метод спутниковых геодезических измерений (определений)	Не закреплена
64	342664.52	2321024.16	Метод спутниковых геодезических измерений (определений)	Не закреплена
65	342668.72	2321023.40	Метод спутниковых геодезических измерений (определений)	Не закреплена
66	342684.44	2321021.65	Метод спутниковых геодезических измерений (определений)	Не закреплена
67	342700.25	2321021.57	Метод спутниковых геодезических измерений (определений)	Не закреплена
68	342714.26	2321022.89	Метод спутниковых геодезических измерений (определений)	Не закреплена
69	342740.34	2321029.02	Метод спутниковых геодезических измерений (определений)	Не закреплена
70	342764.92	2321039.69	Метод спутниковых геодезических измерений (определений)	Не закреплена
71	342783.13	2321051.38	Метод спутниковых геодезических измерений (определений)	Не закреплена
72	342799.46	2321065.58	Метод спутниковых геодезических измерений (определений)	Не закреплена
1	342809.51	2321067.61	Метод спутниковых геодезических измерений (определений)	Не закреплена

Приложение 6 к приказу Комитета
по охране объектов культурного
наследия Вологодской области
от «4» мая 2023 г. № 21-О/01-07

«Приложение 7 к приказу
Комитета по охране объектов
культурного наследия
Вологодской области
от «13» 12 2019 г. № 9-О/01-07

Описание местоположения границ защитной зоны, координат характерных (поворотных) точек границы защитной зоны объекта культурного наследия регионального значения «Усадьба Спасское-Куркино, XVIII- нач. XX вв.», Вологодский район, с. Куркино, (уточненный адрес: Вологодский муниципальный округ, с. Куркино)



Масштаб 1: 5000

Сведения о местоположении границ объекта

1. Система координат <u>МСК-35</u>				
2. Сведения о характерных точках границ объекта				
Обозначение характерных точек границ	Координаты, м		Метод определения координат и средняя квадратическая погрешность положения характерной точки (M_t), м	Описание закрепления точки
	X	Y		
1	2	3	4	5
1	369127.00	2311527.59	Метод спутниковых геодезических измерений (определений)	Не закреплена
2	369133.98	2311538.57	Метод спутниковых геодезических измерений (определений)	Не закреплена
3	369139.99	2311550.12	Метод спутниковых геодезических измерений (определений)	Не закреплена
4	369144.98	2311562.15	Метод спутниковых геодезических измерений (определений)	Не закреплена
5	369148.90	2311574.56	Метод спутниковых геодезических измерений (определений)	Не закреплена
6	369151.73	2311587.27	Метод спутниковых геодезических измерений (определений)	Не закреплена
7	369152.73	2311593.70	Метод спутниковых геодезических измерений (определений)	Не закреплена
8	369153.45	2311600.17	Метод спутниковых геодезических измерений (определений)	Не закреплена
9	369153.89	2311606.67	Метод спутниковых геодезических измерений (определений)	Не закреплена
10	369154.05	2311613.18	Метод спутниковых геодезических измерений (определений)	Не закреплена
11	369153.92	2311619.69	Метод спутниковых геодезических измерений (определений)	Не закреплена
12	369153.51	2311626.19	Метод спутниковых геодезических измерений (определений)	Не закреплена
13	369151.85	2311639.10	Метод спутниковых	Не

			геодезических измерений (определений)	закреплена
14	369149.07	2311651.82	Метод спутниковых геодезических измерений (определений)	Не закреплена
15	369145.21	2311664.25	Метод спутниковых геодезических измерений (определений)	Не закреплена
16	369140.28	2311676.30	Метод спутниковых геодезических измерений (определений)	Не закреплена
17	369134.32	2311687.88	Метод спутниковых геодезических измерений (определений)	Не закреплена
18	369127.38	2311698.89	Метод спутниковых геодезических измерений (определений)	Не закреплена
19	369119.51	2311709.27	Метод спутниковых геодезических измерений (определений)	Не закреплена
20	369110.77	2311718.92	Метод спутниковых геодезических измерений (определений)	Не закреплена
21	369031.33	2311799.35	Метод спутниковых геодезических измерений (определений)	Не закреплена
22	369022.08	2311807.97	Метод спутниковых геодезических измерений (определений)	Не закреплена
23	369012.12	2311815.78	Метод спутниковых геодезических измерений (определений)	Не закреплена
24	369001.55	2311822.71	Метод спутниковых геодезических измерений (определений)	Не закреплена
25	368990.43	2311828.74	Метод спутниковых геодезических измерений (определений)	Не закреплена
26	368978.84	2311833.80	Метод спутниковых геодезических измерений (определений)	Не закреплена
27	368966.87	2311837.88	Метод спутниковых геодезических измерений (определений)	Не закреплена
28	368954.60	2311840.92	Метод спутниковых геодезических измерений (определений)	Не закреплена

29	368942.11	2311842.93	Метод спутниковых геодезических измерений (определений)	Не закреплена
30	368931.22	2311843.81	Метод спутниковых геодезических измерений (определений)	Не закреплена
31	368920.30	2311843.89	Метод спутниковых геодезических измерений (определений)	Не закреплена
32	368909.05	2311843.14	Метод спутниковых геодезических измерений (определений)	Не закреплена
33	368897.90	2311841.56	Метод спутниковых геодезических измерений (определений)	Не закреплена
34	368887.06	2311839.18	Метод спутниковых геодезических измерений (определений)	Не закреплена
35	368876.43	2311836.00	Метод спутниковых геодезических измерений (определений)	Не закреплена
36	368866.06	2311832.05	Метод спутниковых геодезических измерений (определений)	Не закреплена
37	368856.01	2311827.35	Метод спутниковых геодезических измерений (определений)	Не закреплена
38	368849.31	2311840.16	Метод спутниковых геодезических измерений (определений)	Не закреплена
39	368841.40	2311852.27	Метод спутниковых геодезических измерений (определений)	Не закреплена
40	368832.37	2311863.55	Метод спутниковых геодезических измерений (определений)	Не закреплена
41	368822.29	2311873.92	Метод спутниковых геодезических измерений (определений)	Не закреплена
42	368811.26	2311883.27	Метод спутниковых геодезических измерений (определений)	Не закреплена
43	368799.38	2311891.51	Метод спутниковых геодезических измерений (определений)	Не закреплена
44	368786.76	2311898.57	Метод спутниковых геодезических измерений	Не закреплена

			(определений)	
45	368773.53	2311904.38	Метод спутниковых геодезических измерений (определений)	Не закреплена
46	368759.79	2311908.89	Метод спутниковых геодезических измерений (определений)	Не закреплена
47	368745.68	2311912.06	Метод спутниковых геодезических измерений (определений)	Не закреплена
48	368731.34	2311913.86	Метод спутниковых геодезических измерений (определений)	Не закреплена
49	368716.88	2311914.26	Метод спутниковых геодезических измерений (определений)	Не закреплена
50	368702.46	2311913.27	Метод спутниковых геодезических измерений (определений)	Не закреплена
51	368688.20	2311910.90	Метод спутниковых геодезических измерений (определений)	Не закреплена
52	368674.23	2311907.17	Метод спутниковых геодезических измерений (определений)	Не закреплена
53	368660.68	2311902.10	Метод спутниковых геодезических измерений (определений)	Не закреплена
54	368648.62	2311904.48	Метод спутниковых геодезических измерений (определений)	Не закреплена
55	368636.40	2311905.85	Метод спутниковых геодезических измерений (определений)	Не закреплена
56	368624.11	2311906.23	Метод спутниковых геодезических измерений (определений)	Не закреплена
57	368611.83	2311905.59	Метод спутниковых геодезических измерений (определений)	Не закреплена
58	368599.64	2311903.95	Метод спутниковых геодезических измерений (определений)	Не закреплена
59	368587.63	2311901.32	Метод спутниковых геодезических измерений (определений)	Не закреплена
60	368575.87	2311897.71	Метод спутниковых	Не

			геодезических измерений (определений)	закреплена
61	368564.45	2311893.15	Метод спутниковых геодезических измерений (определений)	Не закреплена
62	368542.92	2311881.31	Метод спутниковых геодезических измерений (определений)	Не закреплена
63	368523.61	2311866.11	Метод спутниковых геодезических измерений (определений)	Не закреплена
64	368507.04	2311847.97	Метод спутниковых геодезических измерений (определений)	Не закреплена
65	368493.65	2311827.36	Метод спутниковых геодезических измерений (определений)	Не закреплена
66	368471.16	2311828.23	Метод спутниковых геодезических измерений (определений)	Не закреплена
67	368448.78	2311825.73	Метод спутниковых геодезических измерений (определений)	Не закреплена
68	368427.04	2311819.90	Метод спутниковых геодезических измерений (определений)	Не закреплена
69	368406.41	2311810.89	Метод спутниковых геодезических измерений (определений)	Не закреплена
70	368387.36	2311798.89	Метод спутниковых геодезических измерений (определений)	Не закреплена
71	368370.32	2311784.18	Метод спутниковых геодезических измерений (определений)	Не закреплена
72	368355.68	2311767.08	Метод спутниковых геодезических измерений (определений)	Не закреплена
73	368343.76	2311747.99	Метод спутниковых геодезических измерений (определений)	Не закреплена
74	368334.83	2311727.32	Метод спутниковых геодезических измерений (определений)	Не закреплена
75	368329.09	2311705.55	Метод спутниковых геодезических измерений (определений)	Не закреплена

76	368326.68	2311683.17	Метод спутниковых геодезических измерений (определений)	Не закреплена
77	368327.64	2311660.68	Метод спутниковых геодезических измерений (определений)	Не закреплена
78	368331.96	2311638.58	Метод спутниковых геодезических измерений (определений)	Не закреплена
79	368339.54	2311617.39	Метод спутниковых геодезических измерений (определений)	Не закреплена
80	368350.20	2311597.56	Метод спутниковых геодезических измерений (определений)	Не закреплена
81	368363.71	2311579.55	Метод спутниковых геодезических измерений (определений)	Не закреплена
82	368371.80	2311564.70	Метод спутниковых геодезических измерений (определений)	Не закреплена
83	368381.51	2311550.86	Метод спутниковых геодезических измерений (определений)	Не закреплена
84	368392.71	2311538.20	Метод спутниковых геодезических измерений (определений)	Не закреплена
85	368405.27	2311526.87	Метод спутниковых геодезических измерений (определений)	Не закреплена
86	368419.03	2311517.04	Метод спутниковых геодезических измерений (определений)	Не закреплена
87	368433.80	2311508.81	Метод спутниковых геодезических измерений (определений)	Не закреплена
88	368449.40	2311502.30	Метод спутниковых геодезических измерений (определений)	Не закреплена
89	368465.64	2311497.59	Метод спутниковых геодезических измерений (определений)	Не закреплена
90	368482.76	2311485.20	Метод спутниковых геодезических измерений (определений)	Не закреплена
91	368501.44	2311475.35	Метод спутниковых геодезических измерений	Не закреплена

			(определений)	
92	368521.33	2311468.21	Метод спутниковых геодезических измерений (определений)	Не закреплена
93	368542.02	2311463.95	Метод спутниковых геодезических измерений (определений)	Не закреплена
94	368550.23	2311437.54	Метод спутниковых геодезических измерений (определений)	Не закреплена
95	368563.15	2311413.09	Метод спутниковых геодезических измерений (определений)	Не закреплена
96	368580.35	2311391.42	Метод спутниковых геодезических измерений (определений)	Не закреплена
97	368601.22	2311373.29	Метод спутниковых геодезических измерений (определений)	Не закреплена
98	368617.22	2311354.37	Метод спутниковых геодезических измерений (определений)	Не закреплена
99	368636.11	2311338.35	Метод спутниковых геодезических измерений (определений)	Не закреплена
100	368657.38	2311325.65	Метод спутниковых геодезических измерений (определений)	Не закреплена
101	368680.45	2311316.63	Метод спутниковых геодезических измерений (определений)	Не закреплена
102	368690.57	2311303.83	Метод спутниковых геодезических измерений (определений)	Не закреплена
103	368702.03	2311292.21	Метод спутниковых геодезических измерений (определений)	Не закреплена
104	368714.67	2311281.90	Метод спутниковых геодезических измерений (определений)	Не закреплена
105	368728.37	2311273.02	Метод спутниковых геодезических измерений (определений)	Не закреплена
106	368742.94	2311265.69	Метод спутниковых геодезических измерений (определений)	Не закреплена
107	368758.23	2311259.98	Метод спутниковых	Не

			геодезических измерений (определений)	закреплена
108	368774.05	2311255.96	Метод спутниковых геодезических измерений (определений)	Не закреплена
109	368790.20	2311253.69	Метод спутниковых геодезических измерений (определений)	Не закреплена
110	368806.56	2311253.18	Метод спутниковых геодезических измерений (определений)	Не закреплена
111	368822.88	2311254.47	Метод спутниковых геодезических измерений (определений)	Не закреплена
112	368838.86	2311257.50	Метод спутниковых геодезических измерений (определений)	Не закреплена
113	368854.43	2311262.24	Метод спутниковых геодезических измерений (определений)	Не закреплена
114	368869.43	2311268.66	Метод спутниковых геодезических измерений (определений)	Не закреплена
115	368883.64	2311276.67	Метод спутниковых геодезических измерений (определений)	Не закреплена
116	368896.91	2311286.18	Метод спутниковых геодезических измерений (определений)	Не закреплена
117	368909.05	2311297.08	Метод спутниковых геодезических измерений (определений)	Не закреплена
118	369029.55	2311417.57	Метод спутниковых геодезических измерений (определений)	Не закреплена
119	369052.30	2311442.39	Метод спутниковых геодезических измерений (определений)	Не закреплена
120	369075.05	2311467.21	Метод спутниковых геодезических измерений (определений)	Не закреплена
121	369095.82	2311490.78	Метод спутниковых геодезических измерений (определений)	Не закреплена
122	369116.59	2311514.34	Метод спутниковых геодезических измерений (определений)	Не закреплена

123	369119.33	2311517.54	Метод спутниковых геодезических измерений (определений)	Не закреплена
124	369121.98	2311520.82	Метод спутниковых геодезических измерений (определений)	Не закреплена
1	369127.00	2311527.59	Метод спутниковых геодезических измерений (определений)	Не закреплена

Приложение 7 к приказу Комитета
по охране объектов культурного
наследия Вологодской области

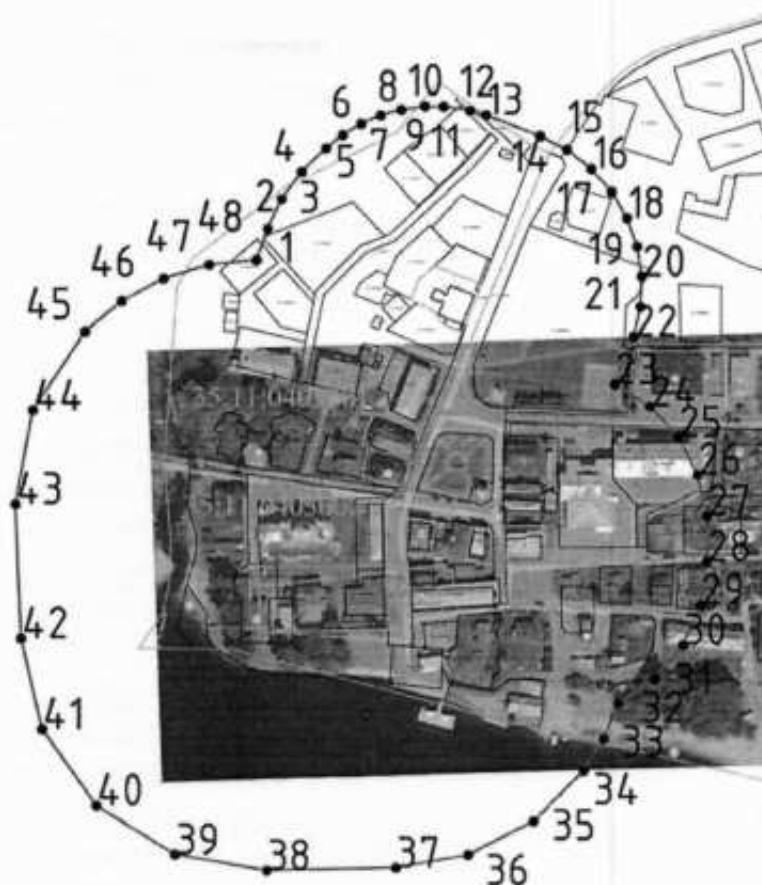
от «4» мая 2023 г. № 4-О/01-07

«Приложение 8 к приказу
Комитета по охране объектов
культурного наследия

Вологодской области

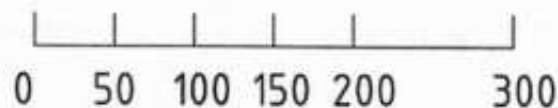
от «13» 12 2019 г. № 9-О/01-07

Описание местоположения границ защитной зоны, координат характерных (поворотных) точек границы объединенной защитной зоны объектов культурного наследия регионального значения «Дом жилой Никуличева, 1910-е г.; Дом жилой А.И. Ганичева, к. XIX в.; Дом жилой купца Смолкина, вторая пол. XIX в.; Комплекс Воскресенского погоста «на Кубени», II пол. XVIII-I пол. XIX вв.; Церковь Воскресения Христова, 1763-1773 гг., Церковь Николая Чудотворца Мирликийского, 1820-1836 гг., Южная сторожка и юго-восточная башня, 1841 г., Северная сторожка, 1841 г., Северный корпус церковных лавок, 1841 г., вторая пол. XIX в., Восточные ворота ограды, 1841 г., Ограда, 1841 г.; Дом жилой В.И. Ганичева, XIX в.; Дом жилой (ресторан «Париж»), вторая пол. XIX в.; Дом Никуличевых, вторая пол. XIX в.; Дом жилой Круглихиных, сер. XIX в., к. XIX-XX вв.; Дом жилой Цуккермана, н. XIX в.»



— Объединенная защитная зона ОКН с. Устье

Масштаб:



Сведения о местоположении границ объекта

1. Система координат <u>МСК-35</u>				
2. Сведения о характерных точках границ объекта				
Обозначение характерных точек границ	Координаты, м		Метод определения координат и средняя квадратическая погрешность положения характерной точки (M_t), м	Описание закрепления точки
	X	Y		
1	2	3	4	5
1	398646.07	2316286.44	Метод спутниковых геодезических измерений (определений)	Не закреплена
2	398665.79	2316293.39	Метод спутниковых геодезических измерений (определений)	Не закреплена
3	398684.75	2316302.21	Метод спутниковых	Не

			геодезических измерений (определений)	закреплена
4	398701.78	2316314.78	Метод спутниковых геодезических измерений (определений)	Не закреплена
5	398716.37	2316330.02	Метод спутниковых геодезических измерений (определений)	Не закреплена
6	398724.80	2316340.41	Метод спутниковых геодезических измерений (определений)	Не закреплена
7	398731.77	2316351.83	Метод спутниковых геодезических измерений (определений)	Не закреплена
8	398737.15	2316364.09	Метод спутниковых геодезических измерений (определений)	Не закреплена
9	398740.85	2316376.95	Метод спутниковых геодезических измерений (определений)	Не закреплена
10	398742.80	2316390.18	Метод спутниковых геодезических измерений (определений)	Не закреплена
11	398742.96	2316403.55	Метод спутниковых геодезических измерений (определений)	Не закреплена
12	398741.34	2316416.82	Метод спутниковых геодезических измерений (определений)	Не закреплена
13	398738.06	2316429.77	Метод спутниковых геодезических измерений (определений)	Не закреплена
14	398725.01	2316463.75	Метод спутниковых геодезических измерений (определений)	Не закреплена
15	398716.51	2316480.81	Метод спутниковых геодезических измерений (определений)	Не закреплена
16	398704.92	2316495.94	Метод спутниковых геодезических измерений (определений)	Не закреплена
17	398690.68	2316508.61	Метод спутниковых геодезических измерений (определений)	Не закреплена
18	398674.29	2316518.34	Метод спутниковых геодезических измерений (определений)	Не закреплена

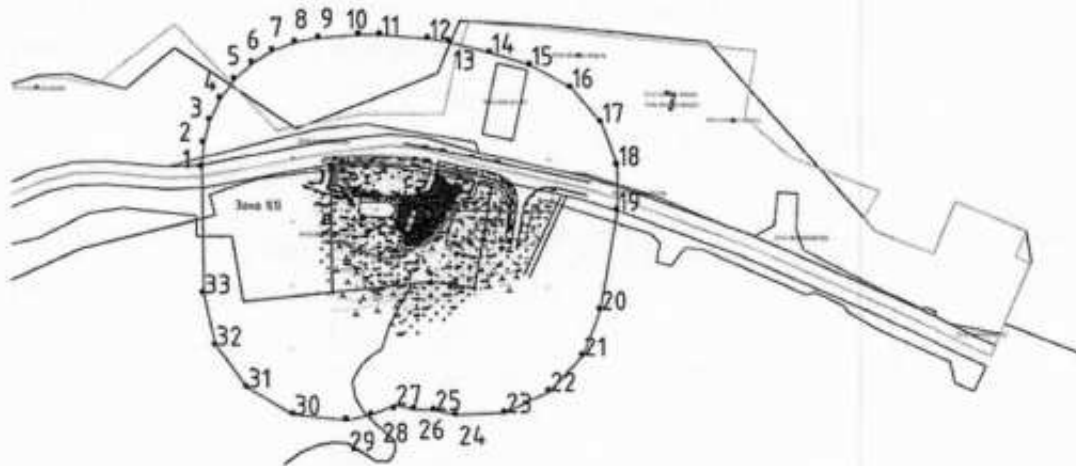
19	398656.36	2316524.78	Метод спутниковых геодезических измерений (определений)	Не закреплена
20	398637.52	2316527.71	Метод спутниковых геодезических измерений (определений)	Не закреплена
21	398618.48	2316527.01	Метод спутниковых геодезических измерений (определений)	Не закреплена
22	398599.91	2316522.71	Метод спутниковых геодезических измерений (определений)	Не закреплена
23	398570.11	2316510.78	Метод спутниковых геодезических измерений (определений)	Не закреплена
24	398555.98	2316532.93	Метод спутниковых геодезических измерений (определений)	Не закреплена
25	398536.63	2316550.72	Метод спутниковых геодезических измерений (определений)	Не закреплена
26	398513.37	2316562.93	Метод спутниковых геодезических измерений (определений)	Не закреплена
27	398487.75	2316568.76	Метод спутниковых геодезических измерений (определений)	Не закреплена
28	398458.77	2316568.72	Метод спутниковых геодезических измерений (определений)	Не закреплена
29	398431.36	2316564.94	Метод спутниковых геодезических измерений (определений)	Не закреплена
30	398406.03	2316553.80	Метод спутниковых геодезических измерений (определений)	Не закреплена
31	398384.73	2316536.14	Метод спутниковых геодезических измерений (определений)	Не закреплена
32	398369.09	2316513.32	Метод спутниковых геодезических измерений (определений)	Не закреплена
33	398346.87	2316504.26	Метод спутниковых геодезических измерений (определений)	Не закреплена
34	398326.38	2316491.78	Метод спутниковых геодезических измерений	Не закреплена

			(определений)	
35	398294.62	2316460.63	Метод спутниковых геодезических измерений (определений)	Не закреплена
36	398272.82	2316419.95	Метод спутниковых геодезических измерений (определений)	Не закреплена
37	398264.40	2316374.56	Метод спутниковых геодезических измерений (определений)	Не закреплена
38	398262.08	2316293.53	Метод спутниковых геодезических измерений (определений)	Не закреплена
39	398271.82	2316235.92	Метод спутниковых геодезических измерений (определений)	Не закреплена
40	398302.83	2316186.39	Метод спутниковых геодезических измерений (определений)	Не закреплена
41	398350.41	2316152.48	Метод спутниковых геодезических измерений (определений)	Не закреплена
42	398407.34	2316139.31	Метод спутниковых геодезических измерений (определений)	Не закреплена
43	398492.03	2316135.66	Метод спутниковых геодезических измерений (определений)	Не закреплена
44	398550.58	2316146.47	Метод спутниковых геодезических измерений (определений)	Не закреплена
45	398600.46	2316178.97	Метод спутниковых геодезических измерений (определений)	Не закреплена
46	398619.67	2316201.90	Метод спутниковых геодезических измерений (определений)	Не закреплена
47	398634.00	2316228.15	Метод спутниковых геодезических измерений (определений)	Не закреплена
48	398642.91	2316256.70	Метод спутниковых геодезических измерений (определений)	Не закреплена
1	398646.07	2316286.44	Метод спутниковых геодезических измерений (определений)	Не закреплена

Приложение 8 к приказу Комитета
по охране объектов культурного
наследия Вологодской области
от «4» мая 2023 г. № 21-О/01-07

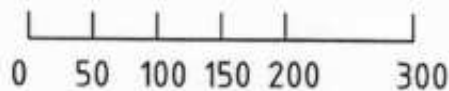
«Приложение 9 к приказу
Комитета по охране объектов
культурного наследия
Вологодской области
от «13» 12 2019 г. № 9-О/01-07

Описание местоположения границ защитной зоны, координат характерных (поворотных) точек границы защитной зоны объекта культурного наследия федерального значения «Церковь Богоявления (деревянная), 1733 г.», Вытегорский район, с. Палтога



— Объединенная защитная зона ОКН "Церковь Богоявления (деревянная), 1733 г."

Масштаб:



Сведения о местоположении границ объекта

1. Система координат <u>МСК-35</u>				
2. Сведения о характерных точках границ объекта				
Обозначение характерных точек границ	Координаты, м		Метод определения координат и средняя квадратическая погрешность положения характерной точки (M_i), м	Описание закрепления точки
	X	Y		
1	2	3	4	5
1	552292.15	1284679.52	Метод спутниковых геодезических измерений (определений)	Не закреплена
2	552310.81	1284680.91	Метод спутниковых геодезических измерений (определений)	Не закреплена
3	552328.89	1284685.75	Метод спутниковых геодезических измерений (определений)	Не закреплена
4	552345.75	1284693.88	Метод спутниковых геодезических измерений (определений)	Не закреплена
5	552360.80	1284705.01	Метод спутниковых геодезических измерений (определений)	Не закреплена
6	552373.51	1284718.75	Метод спутниковых геодезических измерений (определений)	Не закреплена
7	552383.44	1284734.61	Метод спутниковых геодезических измерений (определений)	Не закреплена
8	552390.24	1284752.05	Метод спутниковых геодезических измерений (определений)	Не закреплена
9	552393.67	1284770.44	Метод спутниковых геодезических измерений (определений)	Не закреплена
10	552396.50	1284801.56	Метод спутниковых геодезических измерений (определений)	Не закреплена
11	552396.63	1284818.13	Метод спутниковых геодезических измерений (определений)	Не закреплена
12	552393.80	1284855.72	Метод спутниковых геодезических измерений (определений)	Не закреплена
13	552391.15	1284872.26	Метод спутниковых	Не

			геодезических измерений (определений)	закреплена
14	552383.22	1284904.27	Метод спутниковых геодезических измерений (определений)	Не закреплена
15	552373.55	1284935.39	Метод спутниковых геодезических измерений (определений)	Не закреплена
16	552356.78	1284967.02	Метод спутниковых геодезических измерений (определений)	Не закреплена
17	552329.95	1284990.71	Метод спутниковых геодезических измерений (определений)	Не закреплена
18	552296.52	1285003.43	Метод спутниковых геодезических измерений (определений)	Не закреплена
19	552260.79	1285003.73	Метод спутниковых геодезических измерений (определений)	Не закреплена
20	552182.94	1284990.80	Метод спутниковых геодезических измерений (определений)	Не закреплена
21	552147.00	1284977.37	Метод спутниковых геодезических измерений (определений)	Не закреплена
22	552118.76	1284951.40	Метод спутниковых геодезических измерений (определений)	Не закреплена
23	552102.38	1284916.70	Метод спутниковых геодезических измерений (определений)	Не закреплена
24	552100.27	1284878.39	Метод спутниковых геодезических измерений (определений)	Не закреплена
25	552104.16	1284861.42	Метод спутниковых геодезических измерений (определений)	Не закреплена
26	552104.82	1284845.76	Метод спутниковых геодезических измерений (определений)	Не закреплена
27	552107.92	1284830.40	Метод спутниковых геодезических измерений (определений)	Не закреплена
28	552100.01	1284812.35	Метод спутниковых геодезических измерений (определений)	Не закреплена

29	552095.79	1284793.10	Метод спутниковых геодезических измерений (определений)	Не закреплена
30	552099.57	1284751.86	Метод спутниковых геодезических измерений (определений)	Не закреплена
31	552119.73	1284715.68	Метод спутниковых геодезических измерений (определений)	Не закреплена
32	552152.83	1284690.78	Метод спутниковых геодезических измерений (определений)	Не закреплена
33	552193.17	1284681.43	Метод спутниковых геодезических измерений (определений)	Не закреплена
1	552292.15	1284679.52	Метод спутниковых геодезических измерений (определений)	Не закреплена

Приложение 9 к приказу Комитета
по охране объектов культурного
наследия Вологодской области
от «4» мая 2023 г. № 21-О/01-07

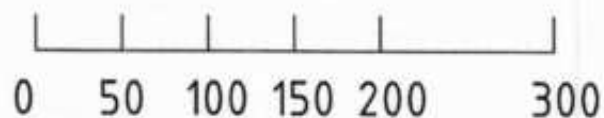
«Приложение 10 к приказу
Комитета по охране объектов
культурного наследия
Вологодской области
от «13» 12 2019 г. № 9-О/01-07

Описание местоположения границ защитной зоны, координат характерных (поворотных) точек границы защитной зоны объектов культурного наследия регионального значения: «Церковь Воздвижения Креста Господня, 1797-1809 гг., каменная», Вологодский район, с. Воздвиженье



- Объединенная защитная зона ОКН "Церковь Воздвижения Креста Господня, 1797-1809 гг., каменная"

Масштаб:



Сведения о местоположении границ объекта

1. Система координат <u>МСК-35 2 зона</u>				
2. Сведения о характерных точках границ объекта землеустройства				
Обозначение характерных точек границ	Координаты, м		Метод определения координат и средняя квадратическая погрешность положения характерной точки (M_t), м	Описание закрепления точки
	X	Y		
1	2	3	4	5
1	382996.24	2309164.48	Метод спутниковых геодезических измерений (определений)	Не закреплена
2	383014.62	2309208.83	Метод спутниковых геодезических измерений (определений)	Не закреплена
3	383019.62	2309225.17	Метод спутниковых геодезических измерений (определений)	Не закреплена
4	383021.77	2309242.13	Метод спутниковых геодезических измерений (определений)	Не закреплена
5	383021.00	2309259.21	Метод спутниковых геодезических измерений (определений)	Не закреплена
6	383017.33	2309275.91	Метод спутниковых геодезических измерений (определений)	Не закреплена
7	383011.01	2309291.45	Метод спутниковых геодезических измерений (определений)	Не закреплена
8	383002.19	2309305.72	Метод спутниковых геодезических измерений (определений)	Не закреплена
9	382991.10	2309318.31	Метод спутниковых геодезических измерений (определений)	Не закреплена
10	382978.07	2309328.87	Метод спутниковых геодезических измерений (определений)	Не закреплена
11	382951.08	2309347.21	Метод спутниковых геодезических измерений (определений)	Не закреплена
12	382934.41	2309356.04	Метод спутниковых геодезических измерений (определений)	Не закреплена
13	382916.37	2309361.59	Метод спутниковых	Не

			геодезических измерений (определений)	закреплена
14	382897.61	2309363.65	Метод спутниковых геодезических измерений (определений)	Не закреплена
15	382878.80	2309362.15	Метод спутниковых геодезических измерений (определений)	Не закреплена
16	382856.57	2309366.90	Метод спутниковых геодезических измерений (определений)	Не закреплена
17	382833.84	2309366.50	Метод спутниковых геодезических измерений (определений)	Не закреплена
18	382811.78	2309360.98	Метод спутниковых геодезических измерений (определений)	Не закреплена
19	382791.55	2309350.62	Метод спутниковых геодезических измерений (определений)	Не закреплена
20	382786.56	2309347.30	Метод спутниковых геодезических измерений (определений)	Не закреплена
21	382770.15	2309333.65	Метод спутниковых геодезических измерений (определений)	Не закреплена
22	382757.02	2309316.83	Метод спутниковых геодезических измерений (определений)	Не закреплена
23	382741.71	2309292.20	Метод спутниковых геодезических измерений (определений)	Не закреплена
24	382731.95	2309271.57	Метод спутниковых геодезических измерений (определений)	Не закреплена
25	382727.13	2309249.26	Метод спутниковых геодезических измерений (определений)	Не закреплена
26	382727.61	2309225.50	Метод спутниковых геодезических измерений (определений)	Не закреплена
27	382733.69	2309202.53	Метод спутниковых геодезических измерений (определений)	Не закреплена
28	382737.30	2309174.42	Метод спутниковых геодезических измерений (определений)	Не закреплена

29	382748.64	2309148.45	Метод спутниковых геодезических измерений (определений)	Не закреплена
30	382766.82	2309126.71	Метод спутниковых геодезических измерений (определений)	Не закреплена
31	382790.36	2309110.94	Метод спутниковых геодезических измерений (определений)	Не закреплена
32	382836.51	2309088.76	Метод спутниковых геодезических измерений (определений)	Не закреплена
33	382870.06	2309079.37	Метод спутниковых геодезических измерений (определений)	Не закреплена
34	382904.79	2309082.05	Метод спутниковых геодезических измерений (определений)	Не закреплена
35	382936.49	2309096.49	Метод спутниковых геодезических измерений (определений)	Не закреплена
36	382961.32	2309120.92	Метод спутниковых геодезических измерений (определений)	Не закреплена
37	382981.88	2309140.21	Метод спутниковых геодезических измерений (определений)	Не закреплена
1	382996.24	2309164.48	Метод спутниковых геодезических измерений (определений)	Не закреплена

Приложение 10 к приказу Комитета
по охране объектов культурного
наследия Вологодской области
от «4» мая 2023 г. № 21-О/01-07

«Приложение 11 к приказу
Комитета по охране объектов
культурного наследия
Вологодской области
от «13» 12 2019 г. № 9-О/01-07

Описание местоположения границ защитной зоны, координат характерных (поворотных) точек границы защитной зоны объекта культурного наследия регионального значения Часовня Ильинская, 1903 г., Усть-Кубинский район, д. Чернышево (уточненный адрес: Усть-Кубинский муниципальный округ, д. Чернышево)



Сведения о местоположении границ объекта

1. Система координат <u>МСК-35</u>				
2. Сведения о характерных точках границ объекта				
Обозначение характерных точек границ	Координаты, м		Метод определения координат и средняя квадратическая погрешность положения характерной точки (M_t), м	Описание закрепления точки
	X	Y		
1	2	3	4	5
1	397336.32	2318259.88	Метод спутниковых геодезических измерений (определений)	Не закреплена
2	397332.87	2318288.85	Метод спутниковых геодезических измерений (определений)	Не закреплена
3	397325.25	2318317.01	Метод спутниковых геодезических измерений (определений)	Не закреплена
4	397313.61	2318343.76	Метод спутниковых геодезических измерений (определений)	Не закреплена
5	397298.21	2318368.53	Метод спутниковых геодезических измерений (определений)	Не закреплена
6	397289.20	2318380.01	Метод спутниковых геодезических измерений (определений)	Не закреплена
7	397279.37	2318390.79	Метод спутниковых геодезических измерений (определений)	Не закреплена
8	397268.78	2318400.84	Метод спутниковых геодезических измерений (определений)	Не закреплена
9	397257.49	2318410.08	Метод спутниковых геодезических измерений (определений)	Не закреплена
10	397245.56	2318418.48	Метод спутниковых геодезических измерений (определений)	Не закреплена
11	397233.04	2318425.98	Метод спутниковых геодезических измерений (определений)	Не закреплена
12	397226.59	2318429.39	Метод спутниковых геодезических измерений (определений)	Не закреплена
13	397220.02	2318432.55	Метод спутниковых	Не

			геодезических измерений (определений)	закреплена
14	397206.56	2318438.19	Метод спутниковых геодезических измерений (определений)	Не закреплена
15	397190.51	2318443.80	Метод спутниковых геодезических измерений (определений)	Не закреплена
16	397174.04	2318448.03	Метод спутниковых геодезических измерений (определений)	Не закреплена
17	397157.27	2318450.84	Метод спутниковых геодезических измерений (определений)	Не закреплена
18	397140.32	2318452.22	Метод спутниковых геодезических измерений (определений)	Не закреплена
19	397123.32	2318452.15	Метод спутниковых геодезических измерений (определений)	Не закреплена
20	397106.38	2318450.63	Метод спутниковых геодезических измерений (определений)	Не закреплена
21	397089.63	2318447.69	Метод спутниковых геодезических измерений (определений)	Не закреплена
22	397073.20	2318443.33	Метод спутниковых геодезических измерений (определений)	Не закреплена
23	397041.73	2318430.51	Метод спутниковых геодезических измерений (определений)	Не закреплена
24	397012.88	2318412.55	Метод спутниковых геодезических измерений (определений)	Не закреплена
25	396987.49	2318389.97	Метод спутниковых геодезических измерений (определений)	Не закреплена
26	396976.33	2318377.15	Метод спутниковых геодезических измерений (определений)	Не закреплена
27	396966.29	2318363.42	Метод спутниковых геодезических измерений (определений)	Не закреплена
28	396954.02	2318343.46	Метод спутниковых геодезических измерений (определений)	Не закреплена

29	396944.17	2318322.21	Метод спутниковых геодезических измерений (определений)	Не закреплена
30	396940.66	2318312.58	Метод спутниковых геодезических измерений (определений)	Не закреплена
31	396937.37	2318303.01	Метод спутниковых геодезических измерений (определений)	Не закреплена
32	396934.57	2318293.28	Метод спутниковых геодезических измерений (определений)	Не закреплена
33	396932.27	2318283.42	Метод спутниковых геодезических измерений (определений)	Не закреплена
34	396930.46	2318273.46	Метод спутниковых геодезических измерений (определений)	Не закреплена
35	396928.38	2318253.32	Метод спутниковых геодезических измерений (определений)	Не закреплена
36	396928.34	2318233.08	Метод спутниковых геодезических измерений (определений)	Не закреплена
37	396930.35	2318212.94	Метод спутниковых геодезических измерений (определений)	Не закреплена
38	396934.39	2318193.10	Метод спутниковых геодезических измерений (определений)	Не закреплена
39	396937.15	2318183.37	Метод спутниковых геодезических измерений (определений)	Не закреплена
40	396940.41	2318173.78	Метод спутниковых геодезических измерений (определений)	Не закреплена
41	396944.14	2318164.37	Метод спутниковых геодезических измерений (определений)	Не закреплена
42	396948.35	2318155.16	Метод спутниковых геодезических измерений (определений)	Не закреплена
43	396953.01	2318146.20	Метод спутниковых геодезических измерений (определений)	Не закреплена
44	396958.11	2318137.48	Метод спутниковых геодезических измерений	Не закреплена

			(определений)	
45	396963.65	2318129.03	Метод спутниковых геодезических измерений (определений)	Не закреплена
46	396969.60	2318120.87	Метод спутниковых геодезических измерений (определений)	Не закреплена
47	396975.97	2318113.02	Метод спутниковых геодезических измерений (определений)	Не закреплена
48	396982.71	2318105.51	Метод спутниковых геодезических измерений (определений)	Не закреплена
49	396989.83	2318098.34	Метод спутниковых геодезических измерений (определений)	Не закреплена
50	396997.31	2318091.54	Метод спутниковых геодезических измерений (определений)	Не закреплена
51	397005.09	2318085.15	Метод спутниковых геодезических измерений (определений)	Не закреплена
52	397013.19	2318079.15	Метод спутниковых геодезических измерений (определений)	Не закреплена
53	397021.57	2318073.56	Метод спутниковых геодезических измерений (определений)	Не закреплена
54	397030.18	2318068.31	Метод спутниковых геодезических измерений (определений)	Не закреплена
55	397039.04	2318063.51	Метод спутниковых геодезических измерений (определений)	Не закреплена
56	397048.14	2318059.15	Метод спутниковых геодезических измерений (определений)	Не закреплена
57	397057.44	2318055.26	Метод спутниковых геодезических измерений (определений)	Не закреплена
58	397066.92	2318051.82	Метод спутниковых геодезических измерений (определений)	Не закреплена
59	397075.06	2318049.17	Метод спутниковых геодезических измерений (определений)	Не закреплена
60	397083.30	2318046.87	Метод спутниковых	Не

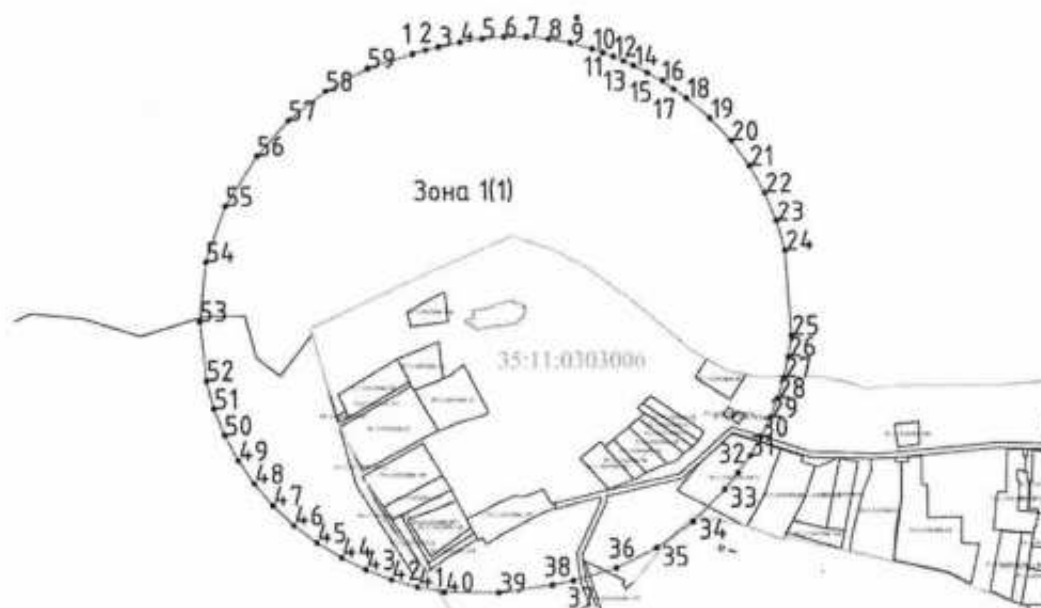
			геодезических измерений (определений)	закреплена
61	397091.63	2318044.93	Метод спутниковых геодезических измерений (определений)	Не закреплена
62	397100.04	2318043.34	Метод спутниковых геодезических измерений (определений)	Не закреплена
63	397117.02	2318041.25	Метод спутниковых геодезических измерений (определений)	Не закреплена
64	397134.12	2318040.62	Метод спутниковых геодезических измерений (определений)	Не закреплена
65	397151.21	2318041.46	Метод спутниковых геодезических измерений (определений)	Не закреплена
66	397168.17	2318043.75	Метод спутниковых геодезических измерений (определений)	Не закреплена
67	397184.87	2318047.49	Метод спутниковых геодезических измерений (определений)	Не закреплена
68	397201.19	2318052.63	Метод спутниковых геодезических измерений (определений)	Не закреплена
69	397232.21	2318067.01	Метод спутниковых геодезических измерений (определений)	Не закреплена
70	397260.33	2318086.46	Метод спутниковых геодезических измерений (определений)	Не закреплена
71	397284.72	2318110.41	Метод спутниковых геодезических измерений (определений)	Не закреплена
72	397304.68	2318138.17	Метод спутниковых геодезических измерений (определений)	Не закреплена
73	397319.82	2318166.30	Метод спутниковых геодезических измерений (определений)	Не закреплена
74	397330.29	2318196.49	Метод спутниковых геодезических измерений (определений)	Не закреплена
75	397335.82	2318227.95	Метод спутниковых геодезических измерений (определений)	Не закреплена

1	397336.32	2318259.88	Метод спутниковых геодезических измерений (определений)	Не закреплена
---	-----------	------------	---	------------------

Приложение 11 к приказу Комитета
по охране объектов культурного
наследия Вологодской области
от «4» мая 2023 г. № 4-О/01-07

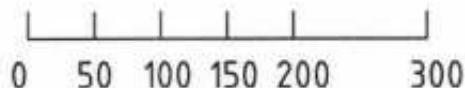
«Приложение 12 к приказу
Комитета по охране объектов
культурного наследия
Вологодской области
от «13» 12 2019 г. № 9-О/01-07

Описание местоположения границ защитной зоны, координат характерных (поворотных) точек границы защитной зоны объекта культурного наследия регионального значения «Церковь Афанасия Александрийского, 1861-1863 гг.», Усть-Кубинский район, с. Чирково (уточненный адрес: Усть-Кубинский муниципальный округ, с. Чирково)



— Защитная зона ОКН "Церковь Афанасия Александрийского, 1861-1863 гг."

Масштаб:



Сведения о местоположении границ объекта

1. Система координат <u>МСК-35</u>				
2. Сведения о характерных точках границ объекта				
Обозначение характерных точек границ	Координаты, м		Метод определения координат и средняя квадратическая погрешность положения характерной точки (M_1), м	Описание закрепления точки
	X	Y		
1	2	3	4	5
1	397559.73	2315608.09	Метод спутниковых геодезических измерений (определений)	Не закреплена
2	397562.45	2315617.72	Метод спутниковых геодезических измерений (определений)	Не закреплена
3	397564.68	2315627.47	Метод спутниковых геодезических измерений (определений)	Не закреплена
4	397567.96	2315643.62	Метод спутниковых геодезических измерений (определений)	Не закреплена
5	397570.61	2315660.22	Метод спутниковых геодезических измерений (определений)	Не закреплена
6	397571.86	2315676.99	Метод спутниковых геодезических измерений (определений)	Не закреплена
7	397571.70	2315693.80	Метод спутниковых геодезических измерений (определений)	Не закреплена
8	397570.12	2315710.54	Метод спутниковых геодезических измерений (определений)	Не закреплена
9	397567.15	2315727.08	Метод спутниковых геодезических измерений (определений)	Не закреплена
10	397562.79	2315743.32	Метод спутниковых геодезических измерений (определений)	Не закреплена
11	397560.10	2315751.29	Метод спутниковых геодезических измерений (определений)	Не закреплена
12	397557.09	2315759.13	Метод спутниковых геодезических измерений (определений)	Не закреплена
13	397553.74	2315766.85	Метод спутниковых геодезических измерений (определений)	Не закреплена

14	397550.08	2315774.41	Метод спутниковых геодезических измерений (определений)	Не закреплена
15	397544.77	2315784.78	Метод спутниковых геодезических измерений (определений)	Не закреплена
16	397538.87	2315794.82	Метод спутниковых геодезических измерений (определений)	Не закреплена
17	397532.42	2315804.50	Метод спутниковых геодезических измерений (определений)	Не закреплена
18	397525.57	2315813.91	Метод спутниковых геодезических измерений (определений)	Не закреплена
19	397510.25	2315831.48	Метод спутниковых геодезических измерений (определений)	Не закреплена
20	397492.99	2315847.15	Метод спутниковых геодезических измерений (определений)	Не закреплена
21	397473.99	2315860.72	Метод спутниковых геодезических измерений (определений)	Не закреплена
22	397453.53	2315871.99	Метод спутниковых геодезических измерений (определений)	Не закреплена
23	397431.90	2315880.80	Метод спутниковых геодезических измерений (определений)	Не закреплена
24	397409.40	2315887.02	Метод спутниковых геодезических измерений (определений)	Не закреплена
25	397345.46	2315891.40	Метод спутниковых геодезических измерений (определений)	Не закреплена
26	397329.52	2315889.27	Метод спутниковых геодезических измерений (определений)	Не закреплена
27	397313.79	2315885.87	Метод спутниковых геодезических измерений (определений)	Не закреплена
28	397298.40	2315881.22	Метод спутниковых геодезических измерений (определений)	Не закреплена
29	397283.42	2315875.34	Метод спутниковых геодезических измерений (определений)	Не закреплена
30	397268.84	2315868.42	Метод спутниковых	Не

			геодезических измерений (определений)	закреплена
31	397254.82	2315860.42	Метод спутниковых геодезических измерений (определений)	Не закреплена
32	397241.46	2315851.36	Метод спутниковых геодезических измерений (определений)	Не закреплена
33	397228.86	2315841.25	Метод спутниковых геодезических измерений (определений)	Не закреплена
34	397204.62	2315817.61	Метод спутниковых геодезических измерений (определений)	Не закреплена
35	397184.70	2315790.23	Метод спутниковых геодезических измерений (определений)	Не закреплена
36	397169.70	2315759.87	Метод спутниковых геодезических измерений (определений)	Не закреплена
37	397160.03	2315727.42	Метод спутниковых геодезических измерений (определений)	Не закреплена
38	397156.73	2315711.55	Метод спутниковых геодезических измерений (определений)	Не закреплена
39	397150.97	2315671.14	Метод спутниковых геодезических измерений (определений)	Не закреплена
40	397151.88	2315630.20	Метод спутниковых геодезических измерений (определений)	Не закреплена
41	397155.50	2315609.93	Метод спутниковых геодезических измерений (определений)	Не закреплена
42	397161.18	2315590.15	Метод спутниковых геодезических измерений (определений)	Не закреплена
43	397168.85	2315571.06	Метод спутниковых геодезических измерений (определений)	Не закреплена
44	397178.28	2315552.78	Метод спутниковых геодезических измерений (определений)	Не закреплена
45	397189.56	2315534.25	Метод спутниковых геодезических измерений (определений)	Не закреплена
46	397202.79	2315517.06	Метод спутниковых геодезических измерений	Не закреплена

			(определений)	
47	397217.80	2315501.39	Метод спутниковых геодезических измерений (определений)	Не закреплена
48	397234.42	2315487.45	Метод спутниковых геодезических измерений (определений)	Не закреплена
49	397252.42	2315475.41	Метод спутниковых геодезических измерений (определений)	Не закреплена
50	397271.61	2315465.38	Метод спутниковых геодезических измерений (определений)	Не закреплена
51	397291.85	2315457.47	Метод спутниковых геодезических измерений (определений)	Не закреплена
52	397312.83	2315451.80	Метод спутниковых геодезических измерений (определений)	Не закреплена
53	397357.62	2315446.71	Метод спутниковых геодезических измерений (определений)	Не закреплена
54	397402.24	2315451.72	Метод спутниковых геодезических измерений (определений)	Не закреплена
55	397444.70	2315466.59	Метод спутниковых геодезических измерений (определений)	Не закреплена
56	397482.76	2315490.58	Метод спутниковых геодезических измерений (определений)	Не закреплена
57	397509.66	2315514.26	Метод спутниковых геодезических измерений (определений)	Не закреплена
58	397531.90	2315542.36	Метод спутниковых геодезических измерений (определений)	Не закреплена
59	397548.77	2315573.97	Метод спутниковых геодезических измерений (определений)	Не закреплена
1	397559.73	2315608.09	Метод спутниковых геодезических измерений (определений)	Не закреплена