

**ДЕПАРТАМЕНТ ПРИРОДНЫХ РЕСУРСОВ И ОХРАНЫ
ОКРУЖАЮЩЕЙ СРЕДЫ ВОЛОГОДСКОЙ ОБЛАСТИ**

П Р И К А З

от 17.12.2020

№ 324

г. Вологда

Об установлении зон санитарной охраны
источников питьевого и хозяйственно-
бытового водоснабжения

В соответствии со статьей 106 «Земельного кодекса Российской Федерации» от 25.10.2001 № 136-ФЗ, статьей 18 Федерального закона от 30.03.1999 № 52-ФЗ «О санитарно-эпидемиологическом благополучии населения», постановлением Главного государственного санитарного врача Российской Федерации от 14.03.2002 № 10 «О введении в действие санитарных правил и норм «Зоны санитарной охраны источников водоснабжения и водопроводов питьевого назначения СанПиН 2.1.4.1110-02»

ПРИКАЗЫВАЮ:

1. Установить зоны санитарной охраны источников питьевого и хозяйственно-бытового водоснабжения МУП ЖКХ «Федотово» Вологодского муниципального района (скважин № 12 на ст. Молочная, № 628 в д. Дитятьево, № 631 в д. Морино, №№ 1852, 2641, 3557 в с. Остахово, №№ 2137 и 3/98 в п. Заря, №№ 3085, 3085/1, 3093 и 3093/1 в с. Макарово, № 2/90 на ст. Дикая), расположенных в Вологодском муниципальном районе Вологодской области согласно приложению к настоящему приказу.

2. Настоящий приказ вступает в силу со дня его официального опубликования.

Начальник Департамента



Д.А. Банников

Приложение
к приказу Департамента природных
ресурсов и охраны окружающей среды
Вологодской области
от 17.12. 2020 года № 324

Зоны санитарной охраны источников питьевого и хозяйственно-бытового водоснабжения МУП ЖКХ «Федотово» Вологодского муниципального района (скважин № 12 на ст. Молочная, № 628 в д. Дитятьево, № 631 в д. Морино, №№ 1852, 2641, 3557 в с. Остахово, №№ 2137 и 3/98 в п. Заря, №№ 3085, 3085/1, 3093 и 3093/1 в с. Макарово, № 2/90 на ст. Дикая), расположенных в Вологодском муниципальном районе Вологодской области

1. Адрес и местоположение скважин.

Скважина № 12 расположена на ст. Молочная, скважина № 628 - в д. Дитятьево, скважина № 631 - в д. Морино, скважины №№ 1852, 2641, 3557 - в с. Остахово, скважины №№ 2137 и 3/98 - в п. Заря, скважины №№ 3085, 3085/1, 3093 и 3093/1 - в с. Макарово, скважина № 2/90 - на ст. Дикая на территории Вологодского муниципального района Вологодской области.

2. Сведения о зоне санитарной охраны скважин.

Границы зон санитарной охраны (далее – ЗСО) согласованы Управлением Федеральной службы по надзору в сфере защиты прав потребителей и благополучия человека по Вологодской области (санитарно-эпидемиологическое заключение от 26.11.2020 № 35.ВЦ.02.000.Т.000769.11.20).

Размеры границ первого, второго и третьего поясов зон санитарной охраны

Номер скважины	Радиус первого пояса ЗСО, м	Размеры второго пояса ЗСО, м			Размеры третьего пояса ЗСО, м		
		вверх по потоку	вниз по потоку	ширина потока (2d)	вверх по потоку	вниз по потоку	ширина потока (2d)
1	2	3	4	5	6	7	8
12	6	30	30	60	972	30	99
628	11	37	36	73	353	304	656
631	30	30	30	60	492	30	114
1852	30	46	41	88	625	252	790
2641	18	48	46	94	569	398	956
3557	30	81	61	142	1807	167	898
2137	30	51	49	100	586	367	928
3/98	30	81	77	158	927	590	1478

1	2	3	4	5	6	7	8
3085	30	50	50	100	477	443	920
3093	30	43	43	86	423	394	816
3085/1	30	61	57	118	792	386	1102
3093/1	30	59	54	114	734	375	1046
2/90	30	30	30	60	391	90	363

3. Ограничения использования земельных участков в границах зон.

3.1. Режим использования территории в границах ЗСО первого пояса скважин № 12 на ст. Молочная, № 628 в д. Дитятьево, № 631 в д. Морино, №№ 1852, 2641, 3557 в с. Остахово, №№ 2137 и 3/98 в п. Заря, №№ 3085, 3085/1, 3093 и 3093/1 в с. Макарово, № 2/90 на ст. Дикая установить согласно пункту 3.2.1 СанПиН 2.1.4.1110-02 «Зоны санитарной охраны источников водоснабжения и водопроводов питьевого назначения», утвержденных постановлением Главного государственного санитарного врача Российской Федерации от 14.03.2002 г. № 10 (далее - СанПиН).

Мероприятия по первому поясу.

Территория первого пояса ЗСО должна быть спланирована для отвода поверхностного стока за ее пределы, озеленена, ограждена и обеспечена охраной. Дорожки к сооружениям должны иметь твердое покрытие.

Не допускается посадка высокоствольных деревьев, все виды строительства, не имеющие непосредственного отношения к эксплуатации, реконструкции и расширению водопроводных сооружений, в том числе прокладка трубопроводов различного назначения, размещение жилых и хозяйственно - бытовых зданий, проживание людей, купание, водопой и выпас скота, применение ядохимикатов и удобрений.

Здания должны быть оборудованы канализацией с отведением сточных вод в ближайшую систему бытовой или производственной канализации или на местные станции очистных сооружений, расположенные за пределами первого пояса ЗСО с учетом санитарного режима на территории второго пояса.

В исключительных случаях при отсутствии канализации должны устраиваться водонепроницаемые приемники нечистот и бытовых отходов, расположенные в местах, исключающих загрязнение территории первого пояса зон санитарной охраны при их вывозе.

Водопроводные сооружения, расположенные в первом поясе ЗСО, должны быть оборудованы с учетом предотвращения возможности загрязнения питьевой воды через оголовки и устья скважины, люки и переливные трубы резервуаров и устройства заливки насосов.

Все водозаборы должны быть оборудованы аппаратурой для систематического контроля соответствия фактического дебита при эксплуатации водопровода проектной производительности, предусмотренной при его проектировании и обосновании границ ЗСО.

Владельцу водозаборного сооружения необходимо обеспечить выполнение установленного режима ЗСО источника питьевого и хозяйственно-бытового водоснабжения.

3.2. Режим использования территории в границах второго пояса ЗСО скважин № 12 на ст. Молочная, № 628 в д. Дитятьево, № 631 в д. Морино, №№ 1852, 2641, 3557 в с. Остахово, №№ 2137 и 3/98 в п. Заря, №№ 3085, 3085/1, 3093 и 3093/1 в с. Макарово, № 2/90 на ст. Дикая установить согласно пункту 3.2.3 СанПиН.

В пределах второго пояса ЗСО подлежат выполнению следующие дополнительные мероприятия:

Не допускается:

размещение кладбищ, силосных траншей, животноводческих птицеводческих предприятий и других объектов, обуславливающих опасность микробного загрязнения подземных вод;

применение удобрений и ядохимикатов;

рубки спелых и перестойных насаждений и реконструкции.

Выполнение мероприятий по санитарному благоустройству территории населенных пунктов и других объектов (оборудование канализацией, устройство водонепроницаемых выгребов, организация отвода поверхностного стока и др.).

Владельцам объектов, расположенных в границах второго и третьего поясов ЗСО, необходимо обеспечить выполнение установленного режима в целях исключения отрицательного влияния на качество воды подземного источника водоснабжения.

3.3. Режим использования территории в границах второго и третьего поясов ЗСО скважин № 12 на ст. Молочная, № 628 в д. Дитятьево, № 631 в д. Морино, №№ 1852, 2641, 3557 в с. Остахово, №№ 2137 и 3/98 в п. Заря, №№ 3085, 3085/1, 3093 и 3093/1 в с. Макарово, № 2/90 на ст. Дикая установить согласно пункту 3.2.2 СанПиН.

Выявление, тампонирование или восстановление всех старых, бездействующих, дефектных или неправильно эксплуатируемых скважины, представляющих опасность в части возможности загрязнения водоносных горизонтов. Бурение новых скважины и новое строительство, связанное с нарушением почвенного покрова, производится при обязательном согласовании с центром государственного санитарно - эпидемиологического надзора.

Запрещение закачки отработанных вод в подземные горизонты, подземного складирования твердых отходов и разработки недр земли.

Запрещение размещения складов горюче - смазочных материалов, ядохимикатов и минеральных удобрений, накопителей промстоков, шламохранилищ и других объектов, обуславливающих опасность химического загрязнения подземных вод.

Не допускать протечку вод в подземный горизонт, подземного складирования твердых бытовых отходов и разработки недр земли.

Размещение таких объектов допускается в пределах третьего пояса ЗСО только при использовании защищенных подземных вод, при условии выполнения специальных мероприятий по защите водоносного горизонта от загрязнения при наличии санитарно - эпидемиологического заключения центра государственного

санитарно - эпидемиологического надзора, выданного с учетом заключения органов геологического контроля.

Кроме мероприятий, указанных в пределах второго и третьего поясов ЗСО подземных источников водоснабжения, в пределах второго пояса ЗСО подлежат выполнению следующие дополнительные мероприятия:

Не допускается:

размещение кладбищ, силосных траншей, животноводческих птицеводческих предприятий и других объектов, обуславливающих опасность микробного загрязнения подземных вод;

применение удобрений и ядохимикатов;

рубки спелых и перестойных насаждений и реконструкции.

Выполнение мероприятий по санитарному благоустройству территории населенных пунктов и других объектов (оборудование канализацией, устройство водонепроницаемых выгребов, организация отвода поверхностного стока и др.).

Владельцам объектов, расположенных в границах второго и третьего поясов ЗСО, необходимо обеспечить выполнение установленного режима в целях исключения отрицательного влияния на качество воды подземного источника водоснабжения.

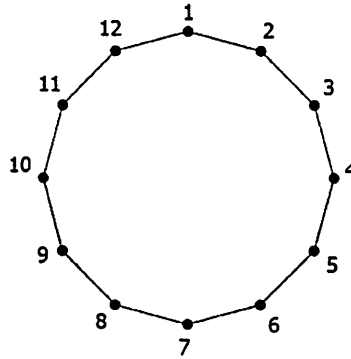
4. Требование о возмещении убытков может быть направлено лицами, указанными в пункте 2 статьи 57.1 «Земельного кодекса Российской Федерации» от 25.10.2001 № 136-ФЗ, правообладателю сооружения, в связи с размещением которого принято решение об установлении зоны с особыми условиями использования территории в срок не более чем пять лет со дня установления зоны с особыми условиями использования территории.

5. Сведения о границах ЗСО подземных источников питьевого и хозяйственно-бытового водоснабжения МУП ЖКХ «Федотово» Вологодского муниципального района (скважин № 12 на ст. Молочная, № 628 в д. Дитятьево, № 631 в д. Морино, №№ 1852, 2641, 3557 в с. Остахово, №№ 2137 и 3/98 в п. Заря, №№ 3085, 3085/1, 3093 и 3093/1 в с. Макарово, № 2/90 на ст. Дикая), расположенных в Вологодском муниципальном районе Вологодской области, содержат графическое описание местоположения границ зоны, перечень координат характерных точек этих границ в системе координат, установленной для ведения Единого государственного реестра недвижимости, прилагаются в формате XML.

**План границ объекта
Зона санитарной охраны (ЗСО) I пояс подземного источника водоснабжения,
эксплуатируемого МУП ЖКХ "Федотово" (скважина № 12), расположенного
на ст. Молочная Вологодского района Вологодской области**

:90

35:25:0501036



:89

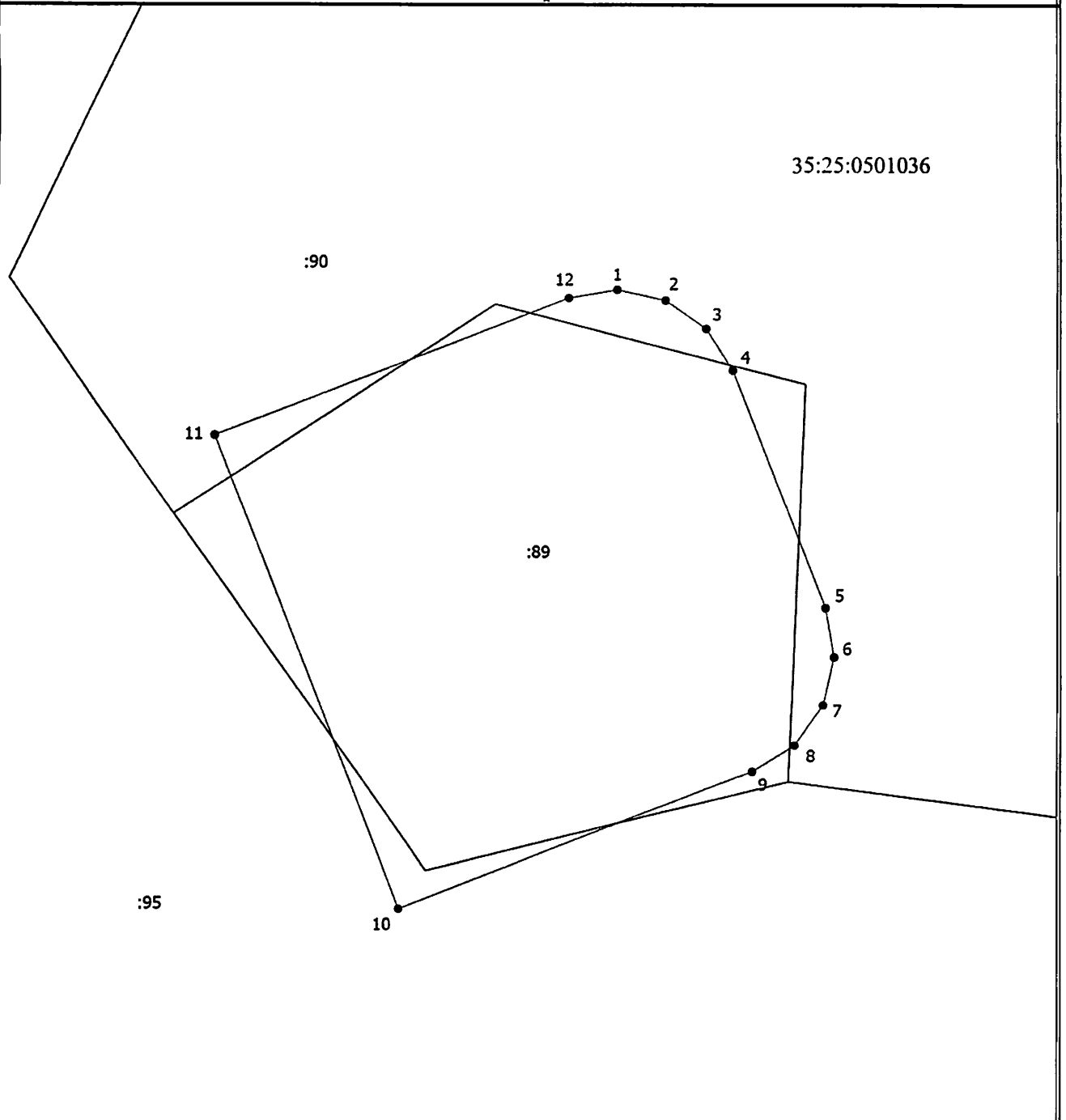
:95

Масштаб 1:300

Условные обозначения

- - Вновь образованная часть границы, сведения о которой достаточны для определения ее местоположения
- - Характерная точка границы, сведения о которой позволяют однозначно определить ее положение на местности
- 1 - Обозначение новой характерной точки
- :37 - Кадастровый номер земельного участка
- - Существующая часть границы, имеющиеся в ЕГРН сведения о которой достаточны для определения ее местоположения
- 35:25:0501036 - Номер кадастрового квартала

План границ объекта
Зона санитарной охраны (ЗСО) II пояс подземного источника водоснабжения,
эксплуатируемого МУП ЖКХ "Федотово" (скважина № 12), расположенного
на ст. Молочная Вологодского района Вологодской области

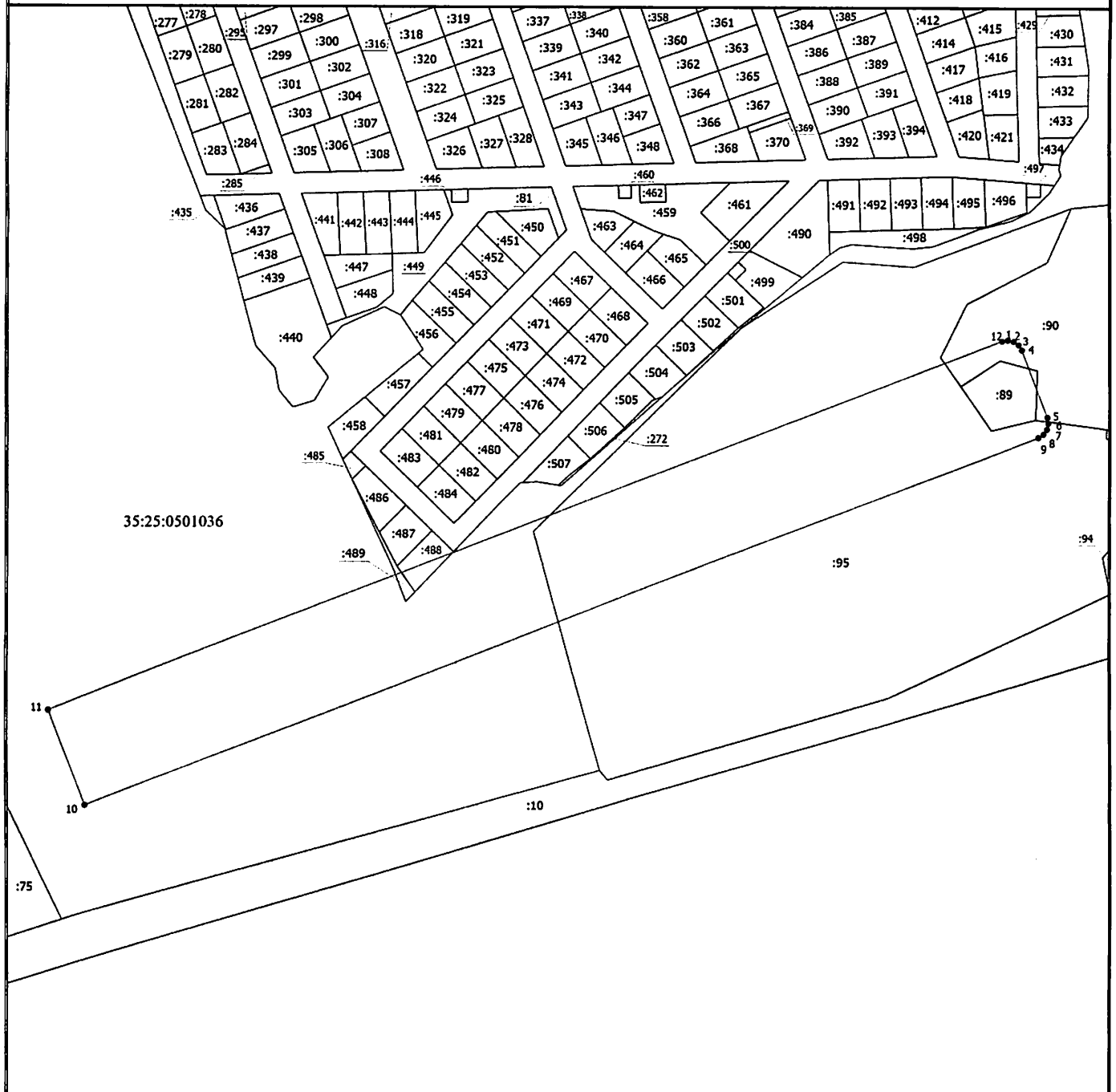


Масштаб 1:700

Условные обозначения

- - Вновь образованная часть границы, сведения о которой достаточны для определения ее местоположения
- - Характерная точка границы, сведения о которой позволяют однозначно определить ее положение на местности
- 1 - Обозначение новой характерной точки
- :37 - Кадастровый номер земельного участка
- - Существующая часть границы, имеющиеся в ЕГРН сведения о которой достаточны для определения ее местоположения
- 35:25:0501036 - Номер кадастрового квартала

План границ объекта
Зона санитарной охраны (ЗСО) III пояс подземного источника водоснабжения, эксплуатируемого МУП ЖКХ
"Федотово" (скважина № 12), расположенного на ст. Молочная Вологодского района Вологодской области

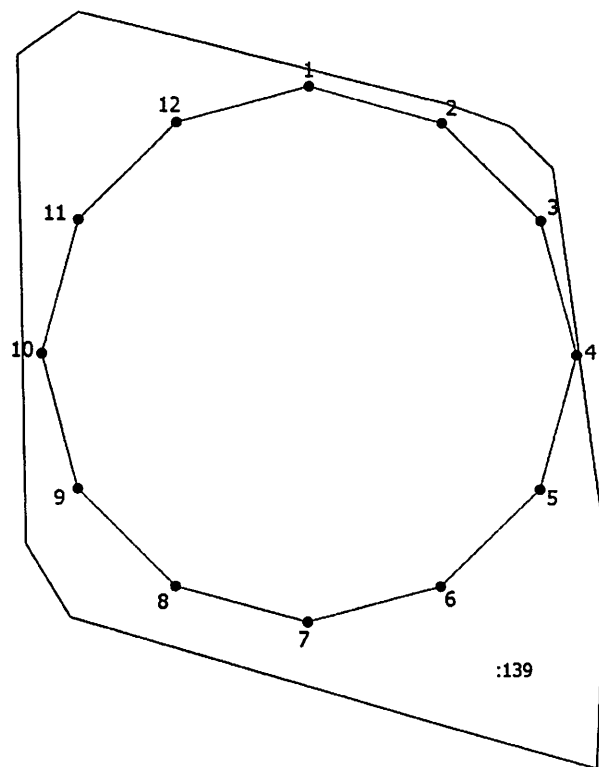


Масштаб 1:4000

Условные обозначения

- - Вновь образованная часть границы, сведения о которой достаточны для определения ее местоположения
- - Характерная точка границы, сведения о которой позволяют однозначно определить ее положение на местности
- 1 - Обозначение новой характерной точки
- :37 - Кадастровый номер земельного участка
- :100 - Кадастровый номер здания или сооружения
- :515 (1) - Обозначение контура земельного участка
- - Существующая часть границы, имеющиеся в ЕГРН сведения о которой достаточны для определения ее местоположения
- - Часть контура, образованного проекцией существующего наземного конструктивного элемента здания, сооружения, объекта незавершенного строительства
- - Граница кадастрового квартала
- 35:25:0501036 - Номер кадастрового квартала

План границ объекта
Зона санитарной охраны (ЗСО) I пояс подземного источника водоснабжения,
эксплуатируемого МУП ЖКХ "Федотово" (скважина № 628), расположенного
в д. Дитятьево Вологодского района Вологодской области



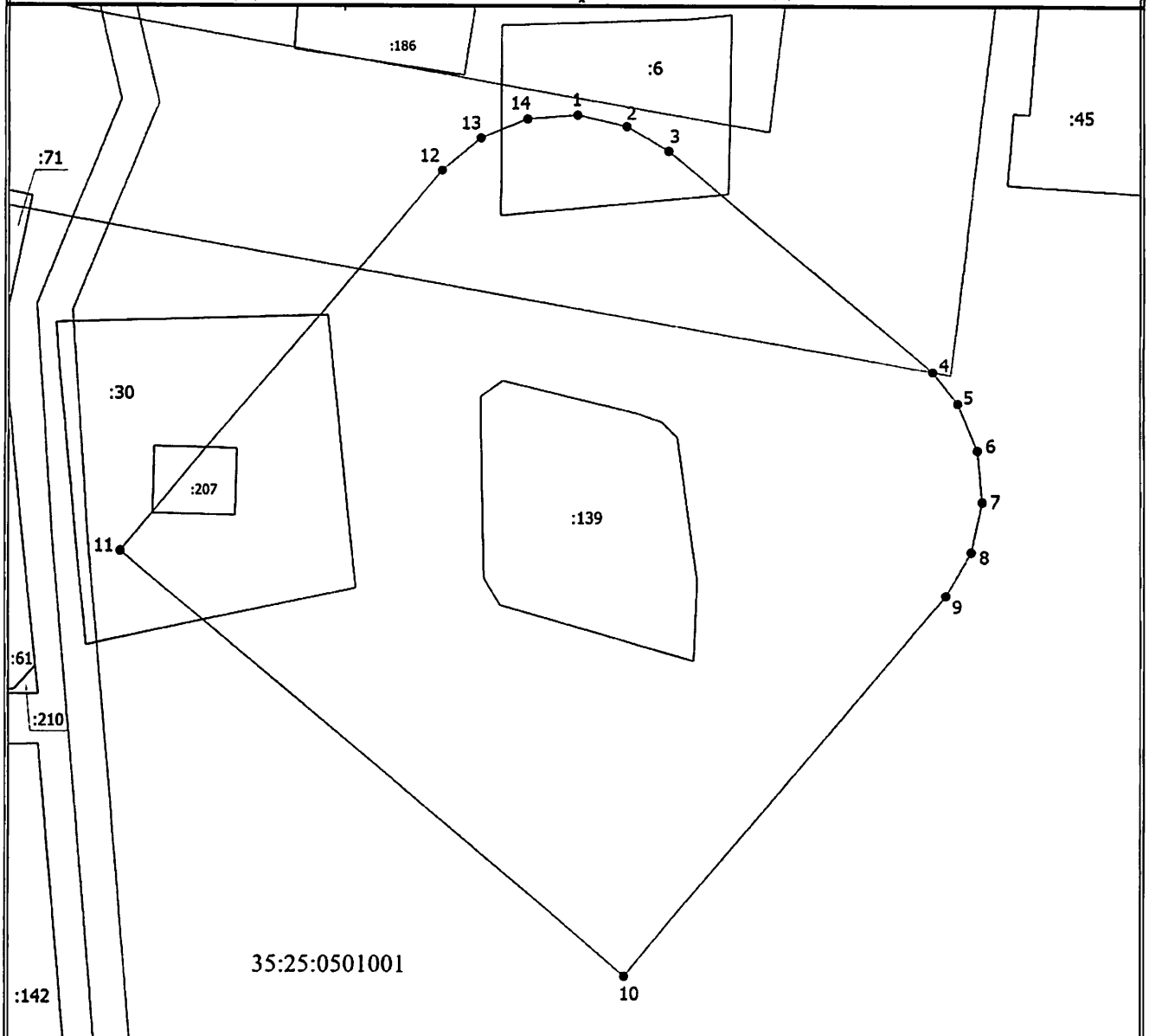
35:25:0501001

Масштаб 1:300

Условные обозначения

- - Вновь образованная часть границы, сведения о которой достаточны для определения ее местоположения
- - Характерная точка границы, сведения о которой позволяют однозначно определить ее положение на местности
- 1 - Обозначение новой характерной точки
- :1 - Кадастровый номер земельного участка
- - Существующая часть границы, имеющиеся в ЕГРН сведения о которой достаточны для определения ее местоположения
- - Граница зоны с особыми условиями
- 35:25:0501001 - Номер кадастрового квартала

План границ объекта
Зона санитарной охраны (ЗСО) II пояс подземного источника водоснабжения,
эксплуатируемого МУП ЖКХ "Федотово" (скважина № 628), расположенного
в д. Дитятьево Вологодского района Вологодской области

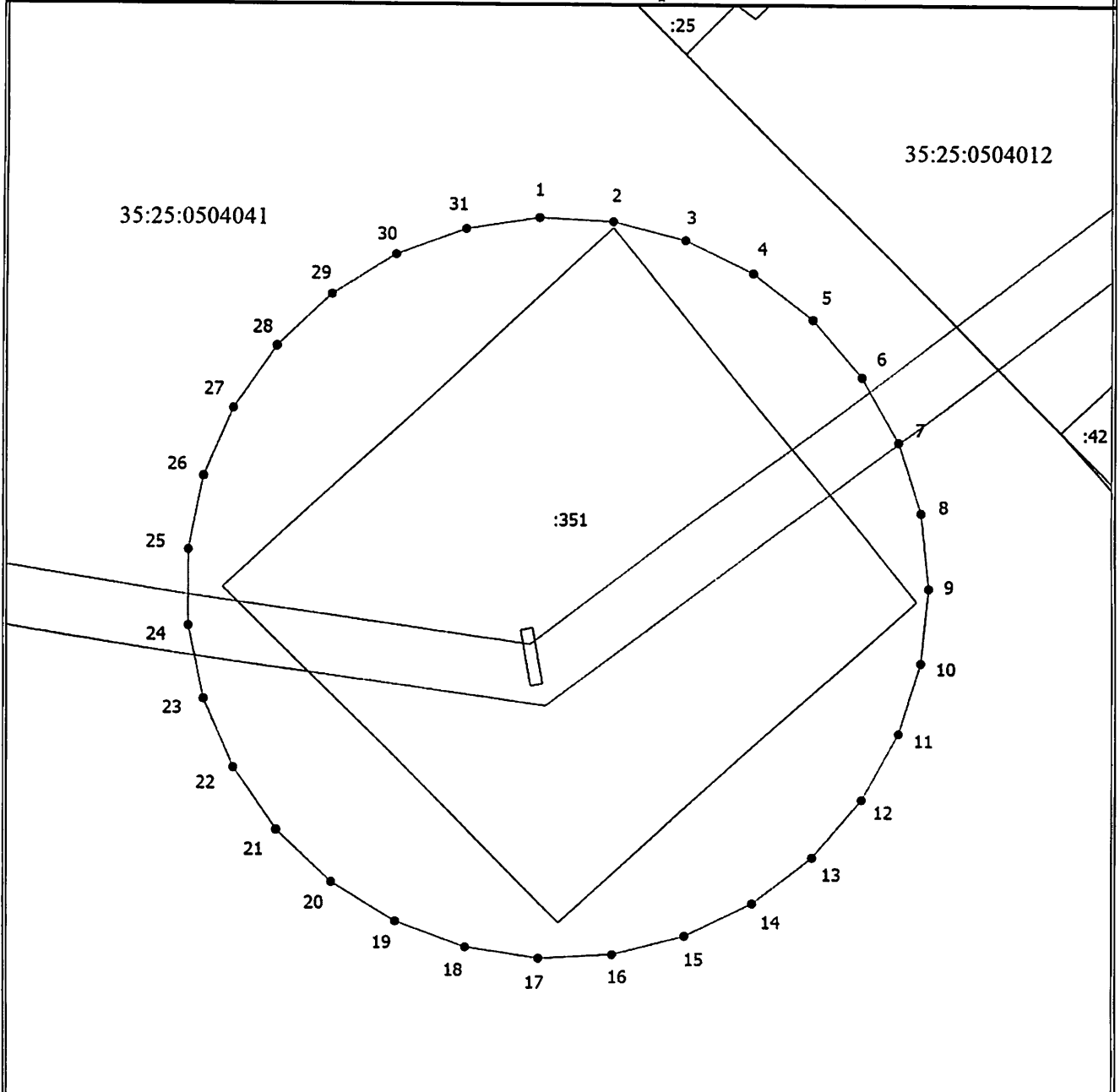


Масштаб 1:700

Условные обозначения

- - Вновь образованная часть границы, сведения о которой достаточны для определения ее местоположения
- - Характерная точка границы, сведения о которой позволяют однозначно определить ее положение на местности
- 1 - Обозначение новой характерной точки
- :1 - Кадастровый номер земельного участка
- :172 - Кадастровый номер здания или сооружения
- - Существующая часть границы, имеющиеся в ЕГРН сведения о которой достаточны для определения ее местоположения
- - Часть контура, образованного проекцией существующего наземного конструктивного элемента здания, сооружения, объекта незавершенного строительства
- - Граница зоны с особыми условиями
- 35:25:0501001 - Номер кадастрового квартала

План границ объекта
Зона санитарной охраны (ЗСО) I пояс подземного источника водоснабжения,
эксплуатируемого МУП ЖКХ "Федотово" (скважина № 631),
расположенного в д.Морино Вологодского района Вологодской области

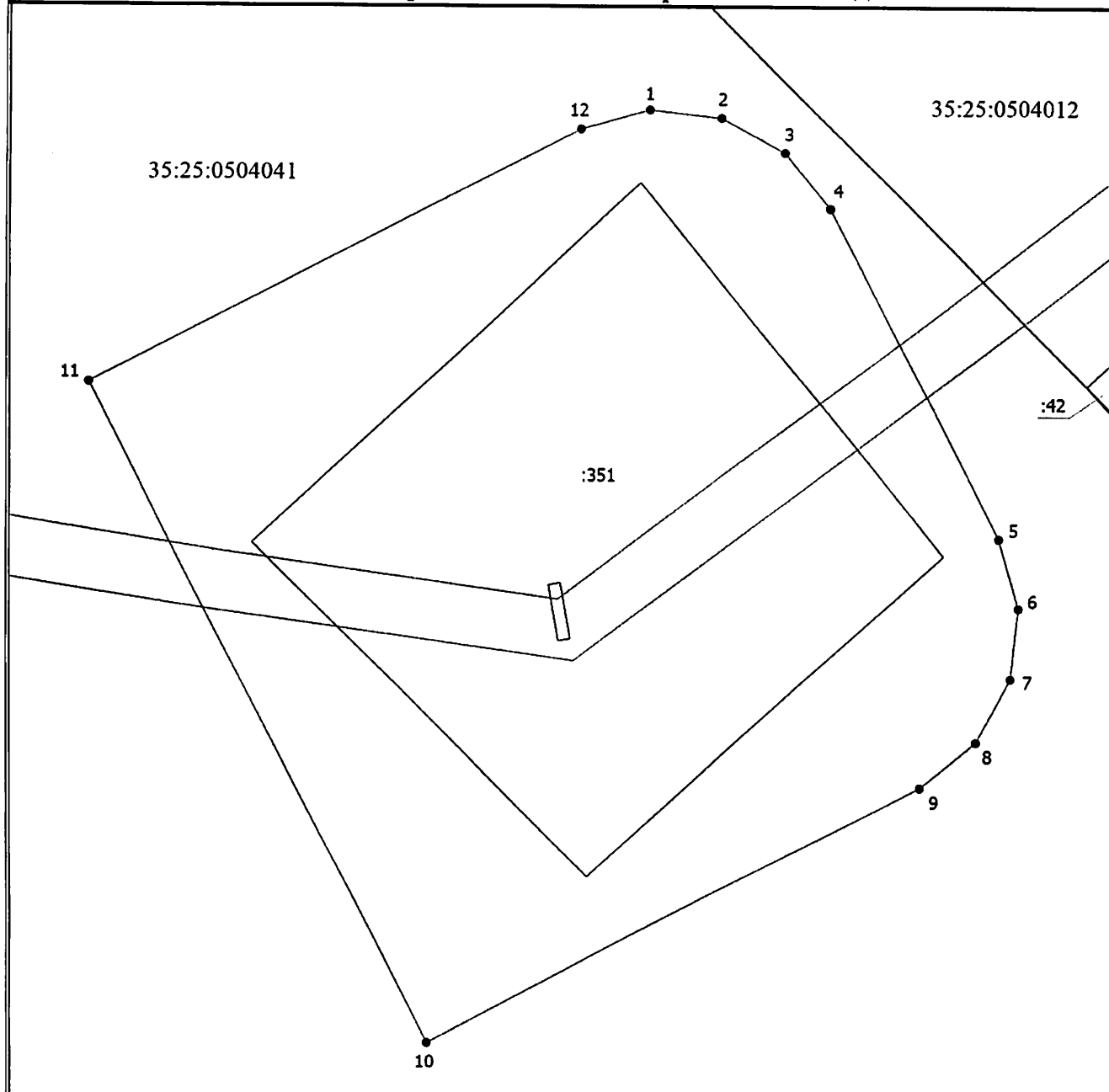


Масштаб 1:500

Условные обозначения

- - Вновь образованная часть границы, сведения о которой достаточны для определения ее местоположения
- - Характерная точка границы, сведения о которой позволяют однозначно определить ее положение на местности
- 1 - Обозначение новой характерной точки
- :5 - Кадастровый номер земельного участка
- - Существующая часть границы, имеющиеся в ЕГРН сведения о которой достаточны для определения ее местоположения
- - Граница зоны с особыми условиями
- - Граница кадастрового квартала
- 35:25:0504011 - Номер кадастрового квартала

План границ объекта
Зона санитарной охраны (ЗСО) II пояс подземного источника водоснабжения,
эксплуатируемого МУП ЖКХ "Федотово" (скважина № 631),
расположенного в д.Морино Вологодского района Вологодской области

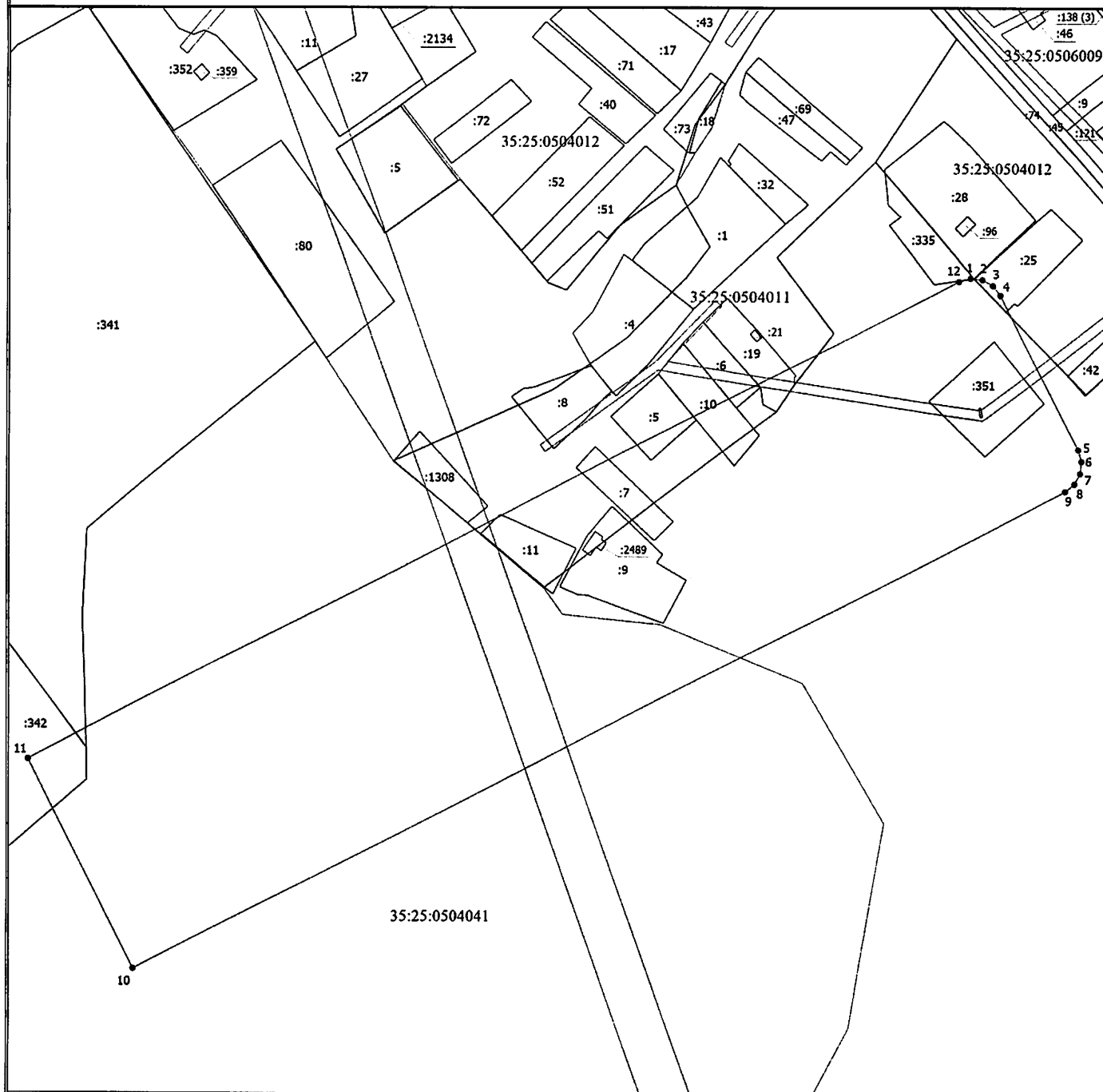


Масштаб 1:500

Условные обозначения

- - Вновь образованная часть границы, сведения о которой достаточны для определения ее местоположения
- - Характерная точка границы, сведения о которой позволяют однозначно определить ее положение на местности
- 1 - Обозначение новой характерной точки
- :5 - Кадастровый номер земельного участка
- - Существующая часть границы, имеющиеся в ЕГРН сведения о которой достаточны для определения ее местоположения
- - Граница зоны с особыми условиями
- - Граница кадастрового квартала
- 35:25:0504011 - Номер кадастрового квартала

План границ объекта
Зона санитарной охраны (ЗСО) III пояс подземного источника водоснабжения, эксплуатируемого МУП ЖКХ
"Федотово" (скважина № 631), расположенного в д.Морино Вологодского района Вологодской области

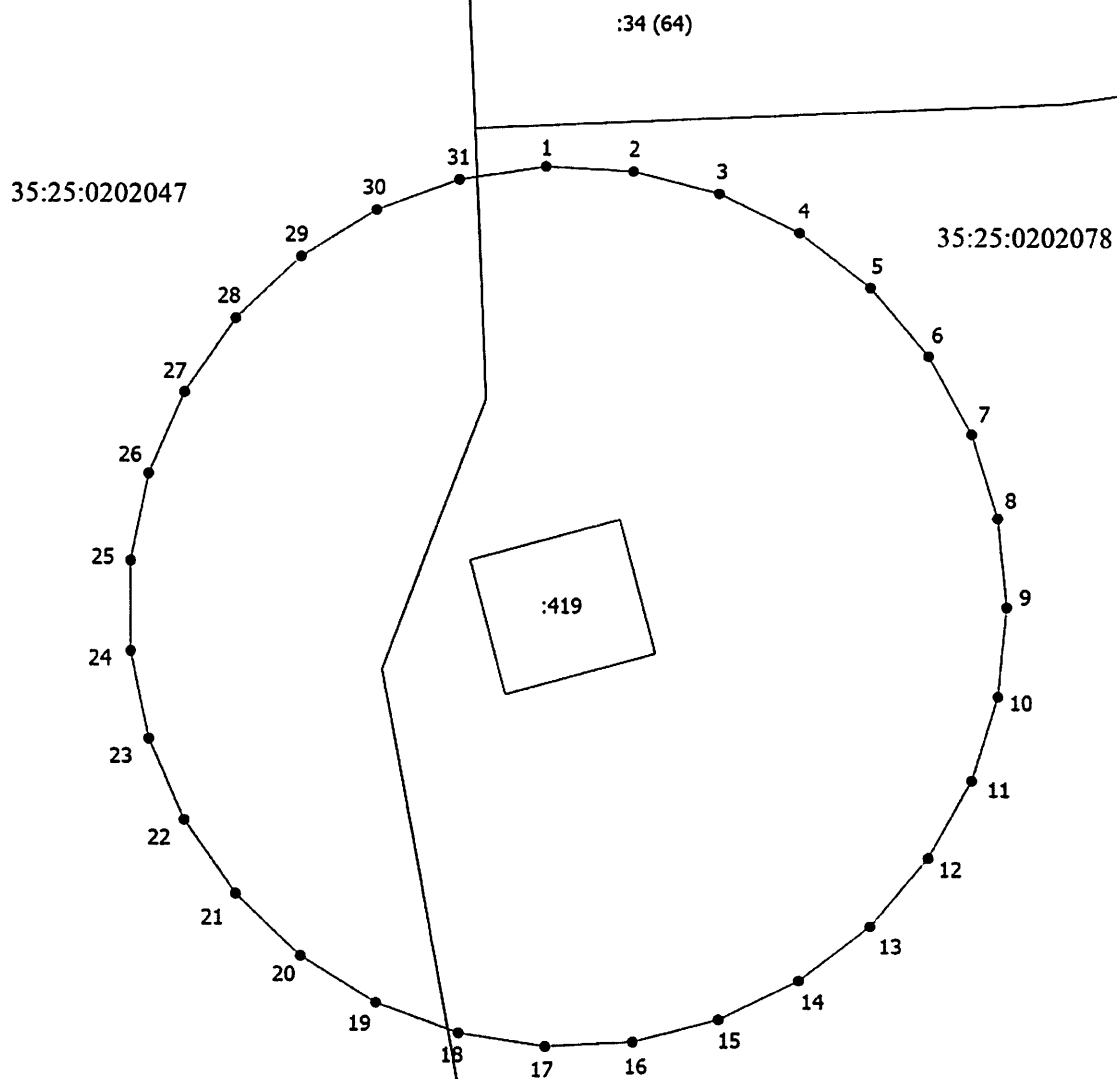


Масштаб 1:2000

Условные обозначения

- - Вновь образованная часть границы, сведения о которой достаточны для определения ее местоположения
- - Характерная точка границы, сведения о которой позволяют однозначно определить ее положение на местности
- 1 - Обозначение новой характерной точки
- :5 - Кадастровый номер земельного участка
- :21 - Кадастровый номер здания или сооружения
- :11 (1) - Обозначение контура земельного участка
- - Существующая часть границы, имеющиеся в ЕГРН сведения о которой достаточны для определения ее местоположения
- - Граница населенного пункта
- - Граница зоны с особыми условиями
- - Граница кадастрового квартала
- 35:25:0504011 - Номер кадастрового квартала

План границ объекта
Зона санитарной охраны (ЗСО) I пояса подземного источника водоснабжения,
эксплуатируемого МУП ЖКХ "Федотово" (скважина № 1852),
расположенного в с.Остахово Вологодского района Вологодской области

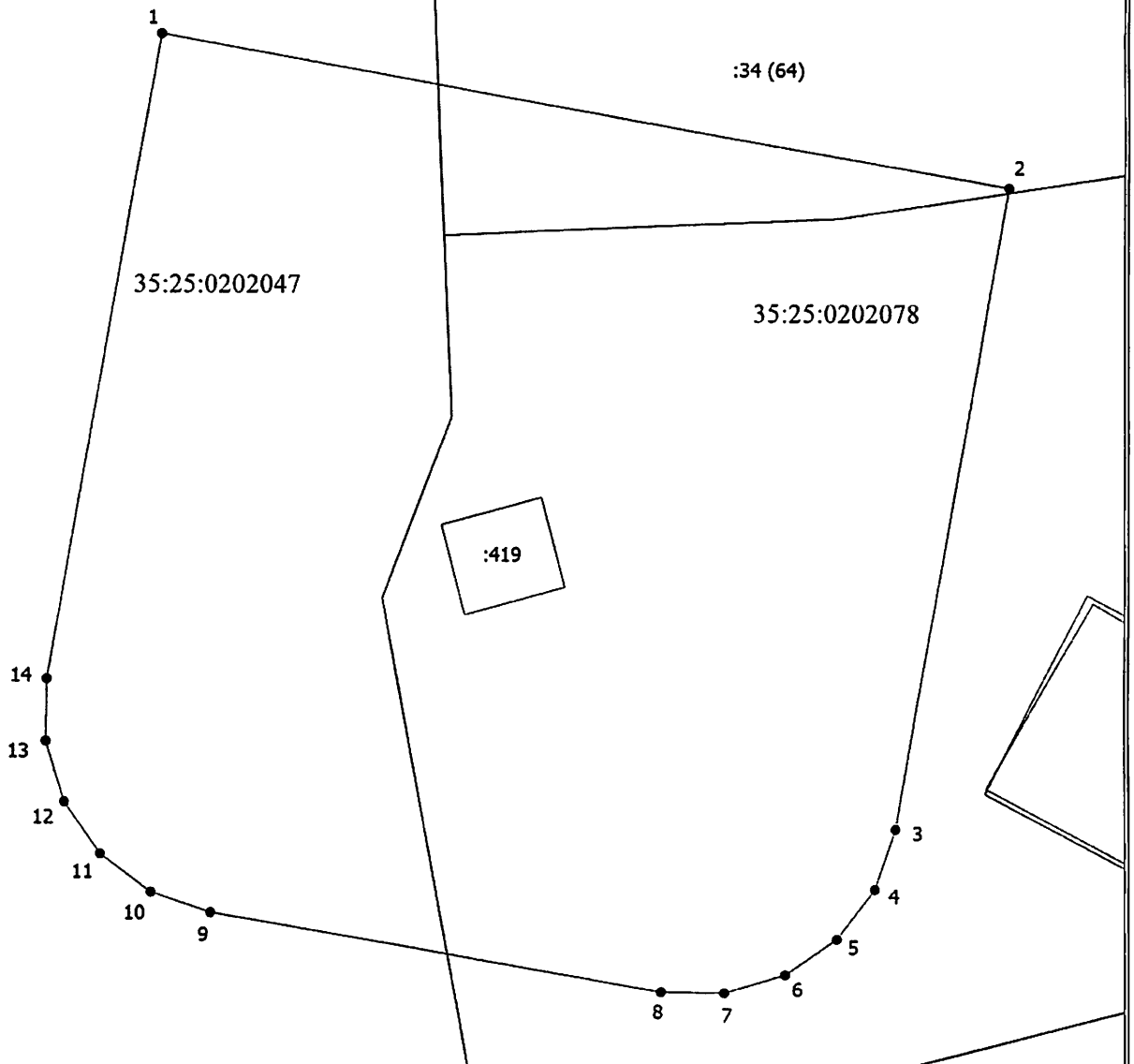


Масштаб 1:500

Условные обозначения

- - Вновь образованная часть границы, сведения о которой достаточны для определения ее местоположения
- - Характерная точка границы, сведения о которой позволяют однозначно определить ее положение на местности
- 1 - Обозначение новой характерной точки
- :1 - Кадастровый номер земельного участка
- :329 (1) - Обозначение контура земельного участка
- - Существующая часть границы, имеющиеся в ЕГРН сведения о которой достаточны для определения ее местоположения
- - Граница кадастрового квартала
- 35:25:0202047 - Номер кадастрового квартала

План границ объекта
Зона санитарной охраны (ЗСО) II пояс подземного источника водоснабжения,
эксплуатируемого МУП ЖКХ "Федотово" (скважина № 1852),
расположенного в с.Остахово Вологодского района Вологодской области

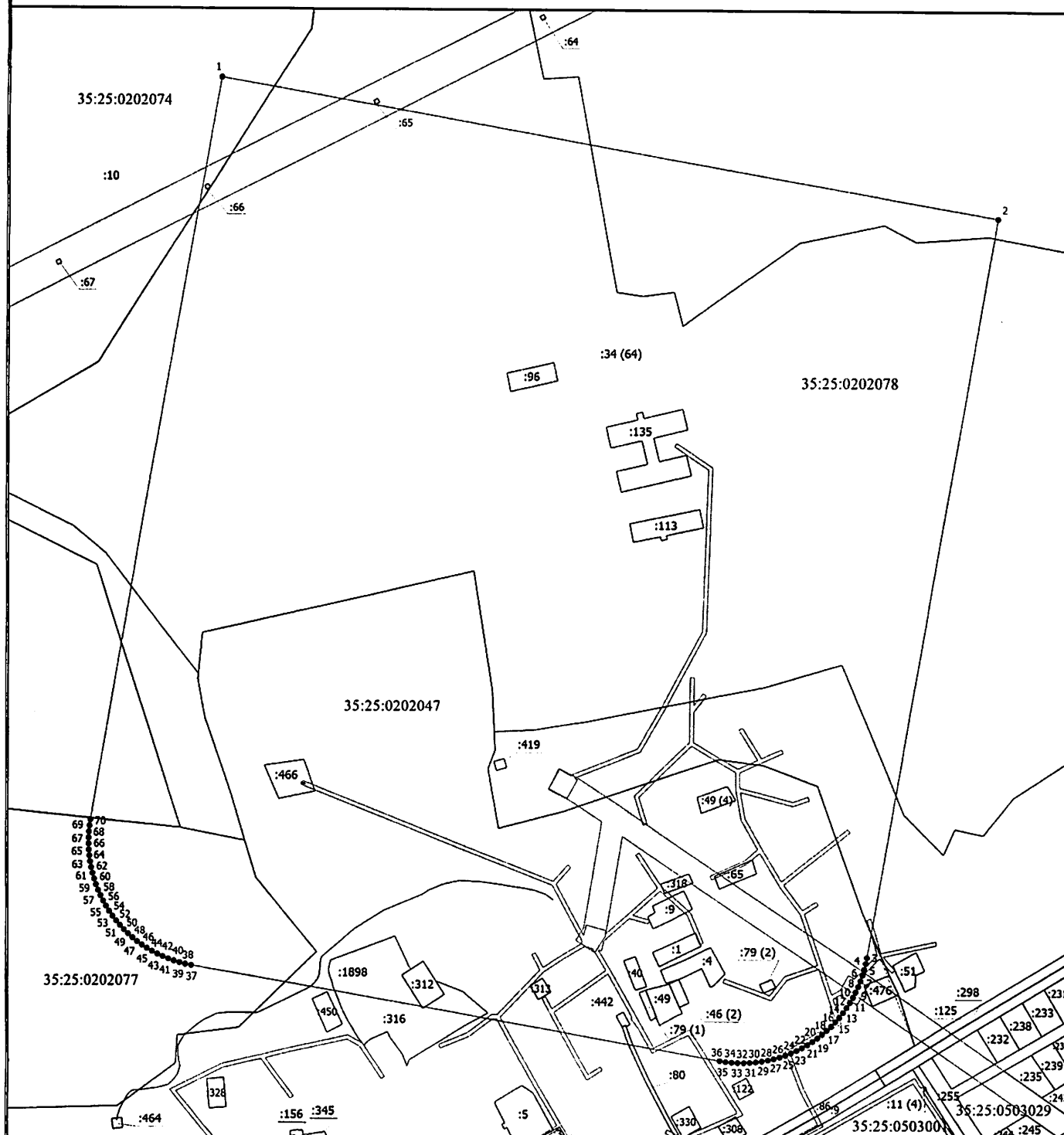


Масштаб 1:700

Условные обозначения

- - Вновь образованная часть границы, сведения о которой достаточны для определения ее местоположения
- - Характерная точка границы, сведения о которой позволяют однозначно определить ее положение на местности
- 1 - Обозначение новой характерной точки
- :1 - Кадастровый номер земельного участка
- :329 (1) - Обозначение контура земельного участка
- - Существующая часть границы, имеющиеся в ЕГРН сведения о которой достаточны для определения ее местоположения
- - Граница зоны с особыми условиями
- - Граница кадастрового квартала
- 35:25:0202047 - Номер кадастрового квартала

План границ объекта
Зона санитарной охраны (ЗСО) III пояс подземного источника водоснабжения, эксплуатируемого МУП ЖКХ
"Федотово" (скважина № 1852), расположенного в с. Осташово Вологодского района Вологодской области

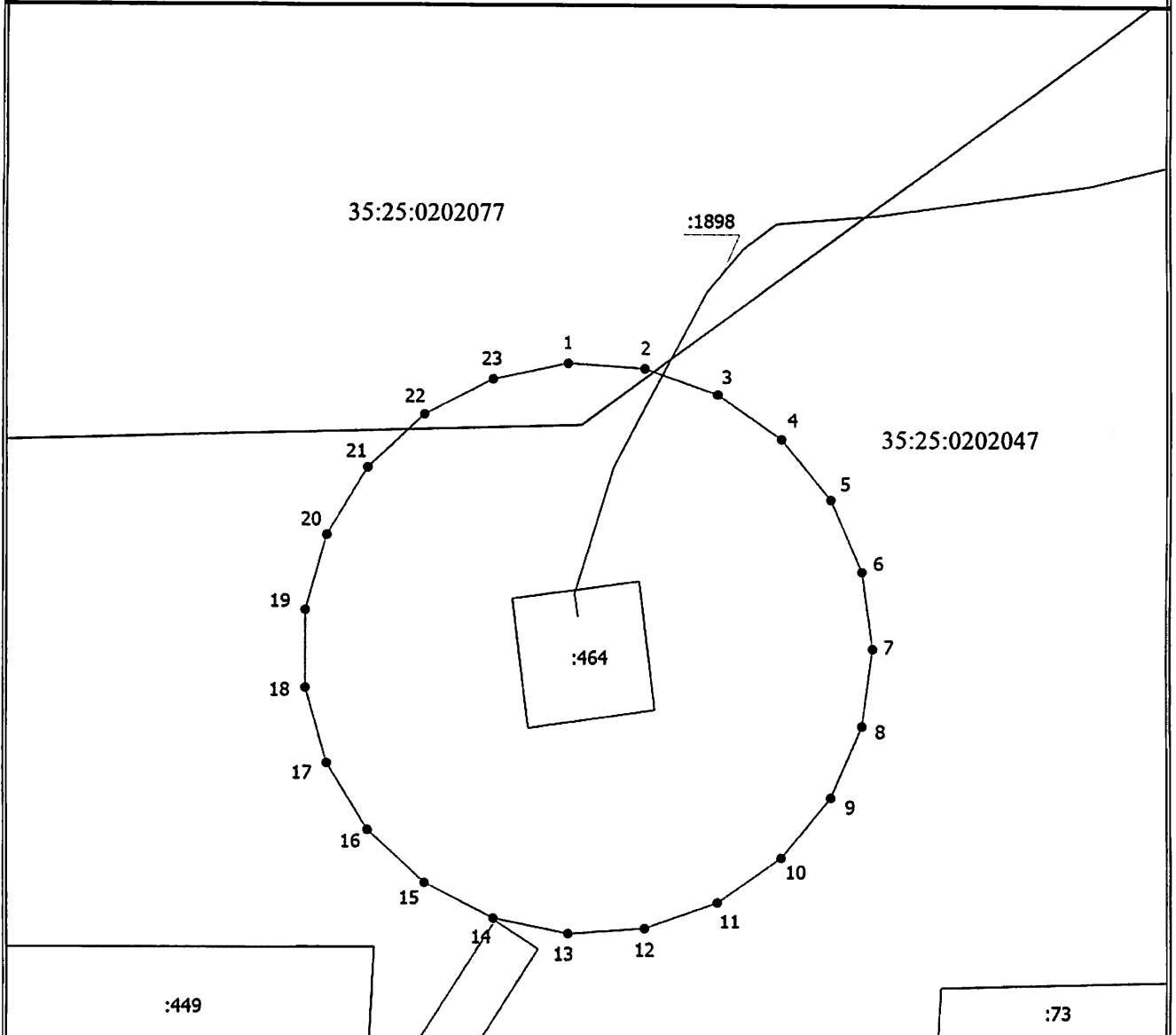


Масштаб 1:4000

Условные обозначения

- - Вновь образованная часть границы, сведения о которой достаточны для определения ее местоположения
- - Характерная точка границы, сведения о которой позволяют однозначно определить ее положение на местности
- 1 - Обозначение новой характерной точки
- :1 - Кадастровый номер земельного участка
- :122 - Кадастровый номер здания или сооружения
- :329 (1) - Обозначение контура земельного участка
- - Существующая часть границы, имеющиеся в ЕГРН сведения о которой достаточны для определения ее местоположения
- - Граница зоны с особыми условиями
- - Граница кадастрового квартала
- 35:25:0202047 - Номер кадастрового квартала

**План границ объекта
Зона санитарной охраны (ЗСО) I пояс подземного источника водоснабжения,
эксплуатируемого МУП ЖКХ "Федотово" (скважина № 2641)**

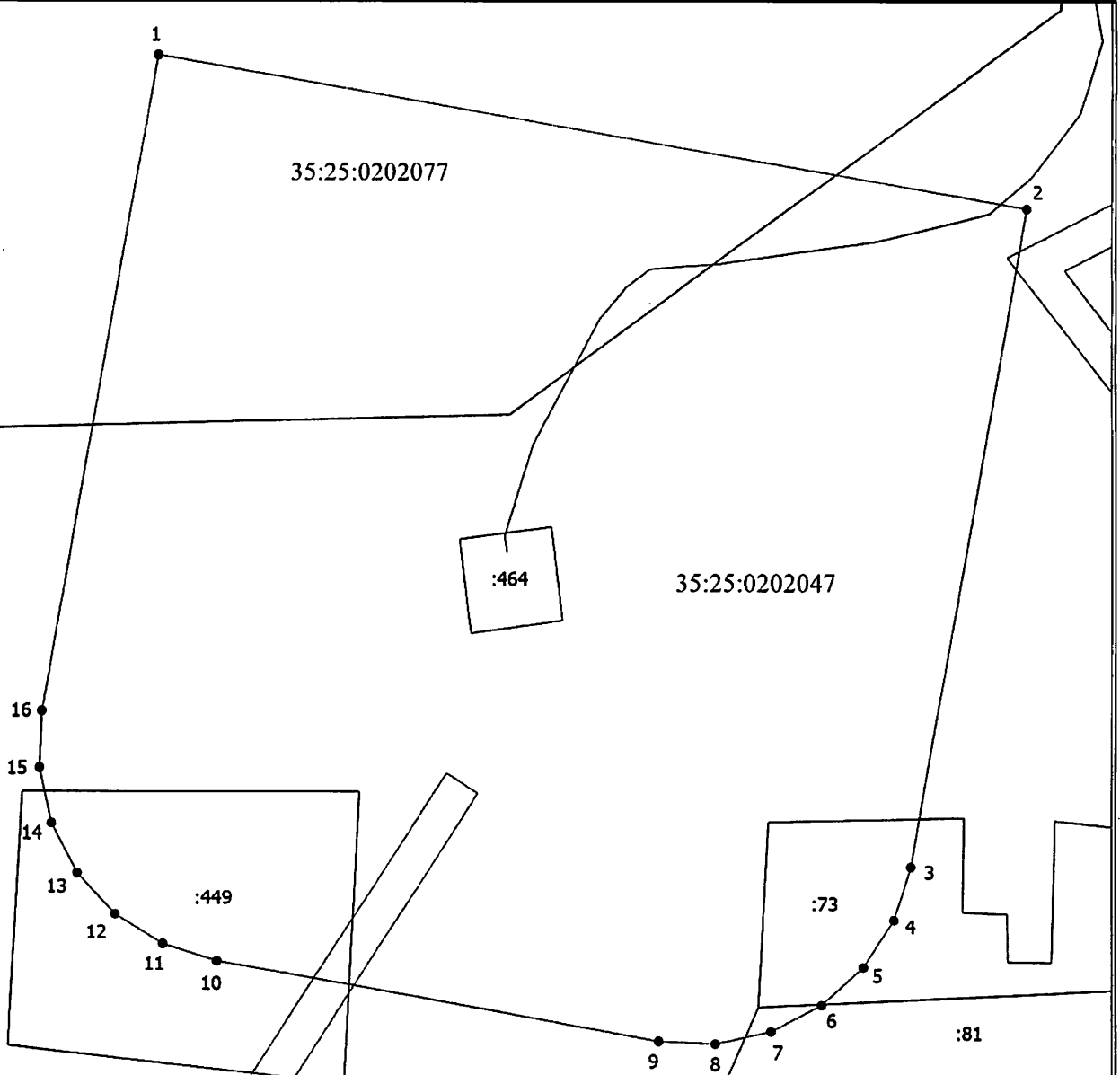


Масштаб 1:500

Условные обозначения

- - Вновь образованная часть границы, сведения о которой достаточны для определения ее местоположения
- - Характерная точка границы, сведения о которой позволяют однозначно определить ее положение на местности
- 1 - Обозначение новой характерной точки
- :1 - Кадастровый номер земельного участка
- :122 - Кадастровый номер здания или сооружения
- - Существующая часть границы, имеющиеся в ЕГРН сведения о которой достаточны для определения ее местоположения
- - Часть контура, образованного проекцией существующего наземного конструктивного элемента здания, сооружения, объекта незавершенного строительства
- - Граница зоны с особыми условиями
- - Граница кадастрового квартала
- 35:25:0202047 - Номер кадастрового квартала

План границ объекта
Зона санитарной охраны (ЗСО) II пояс подземного источника водоснабжения,
эксплуатируемого МУП ЖКХ "Федотово" (скважина № 2641), расположенного
в с.Остахово Вологодского района Вологодской области

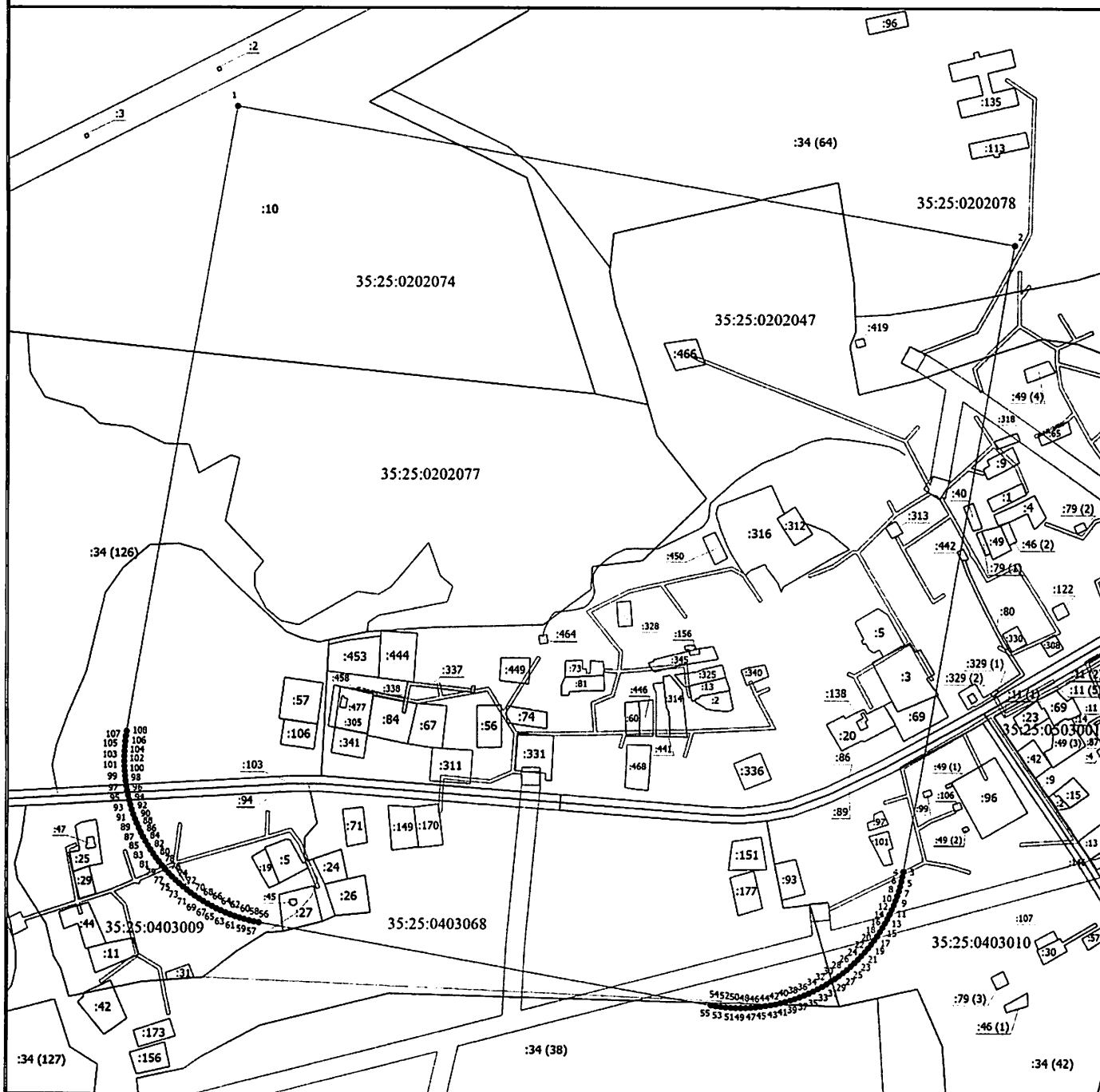


Масштаб 1:700

Условные обозначения

- - Вновь образованная часть границы, сведения о которой достаточны для определения ее местоположения
- - Характерная точка границы, сведения о которой позволяют однозначно определить ее положение на местности
- 1 - Обозначение новой характерной точки
- :1 - Кадастровый номер земельного участка
- - Существующая часть границы, имеющиеся в ЕГРН сведения о которой достаточны для определения ее местоположения
- - Часть контура, образованного проекцией существующего наземного конструктивного элемента здания, сооружения, объекта незавершенного строительства
- - Граница зоны с особыми условиями
- - Граница кадастрового квартала
- 35:25:0202047 - Номер кадастрового квартала

План границ объекта
Зона санитарной охраны (ЗСО) III пояс подземного источника водоснабжения, эксплуатируемого МУП ЖСКХ "Федотово" (скважина № 2641), расположенного в с.Остахово Вологодского района Вологодской области

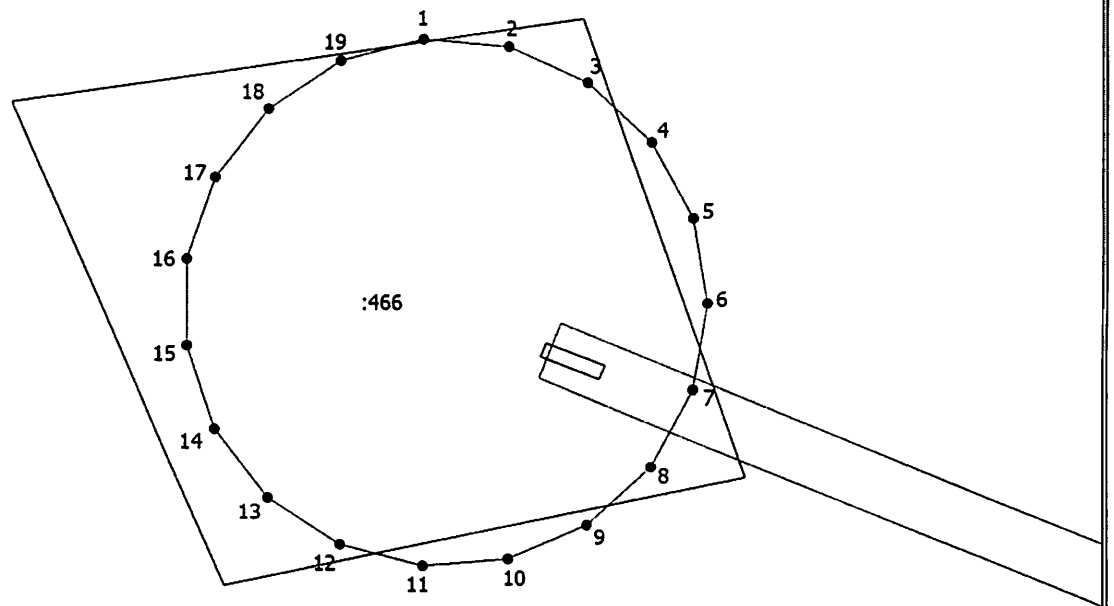


Масштаб 1:5000

Условные обозначения

- - Вновь образованная часть границы, сведения о которой достаточны для определения ее местоположения
- - Характерная точка границы, сведения о которой позволяют однозначно определить ее положение на местности
- 1 - Обозначение новой характерной точки
- :1 - Кадастровый номер земельного участка
- :122 - Кадастровый номер здания или сооружения
- :329 (1) - Обозначение контура земельного участка
- - Существующая часть границы, имеющаяся в ЕГРН сведения о которой достаточны для определения ее местоположения
- - Часть контура, образованного проекцией существующего наземного конструктивного элемента здания, сооружения, объекта незавершенного строительства
- - Граница населенного пункта
- - Граница зоны с особыми условиями
- - Граница кадастрового квартала
- 35:25:0202047 - Номер кадастрового квартала

План границ объекта
Зона санитарной охраны (ЗСО) I пояс подземного источника водоснабжения,
эксплуатируемого МУП ЖКХ "Федотово" (скважина № 3557),
расположенного в с.Остахово Вологодского района Вологодской области



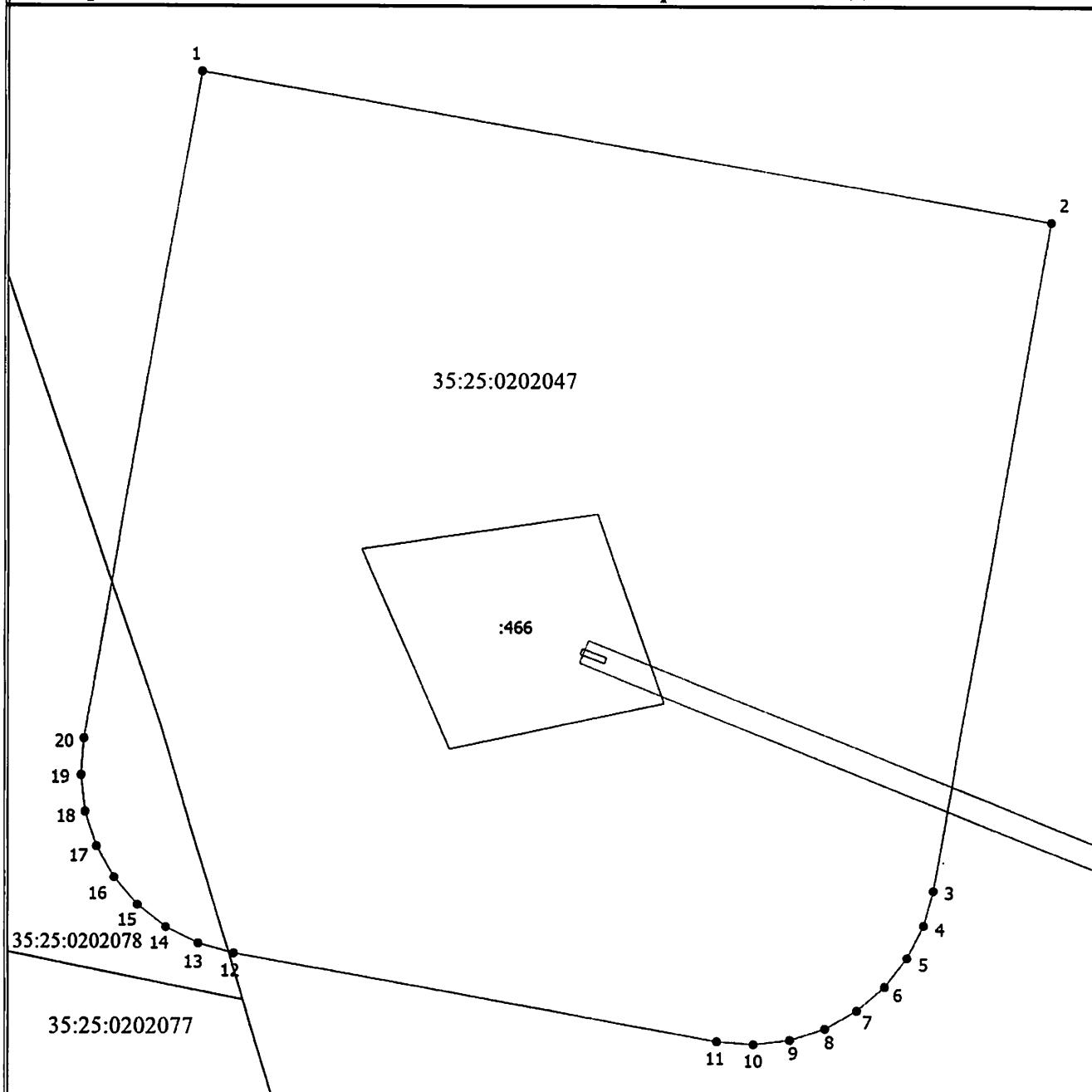
35:25:0202047

Масштаб 1:500

Условные обозначения

- - Вновь образованная часть границы, сведения о которой достаточны для определения ее местоположения
- - Характерная точка границы, сведения о которой позволяют однозначно определить ее положение на местности
- 1 - Обозначение новой характерной точки
- :1 - Кадастровый номер земельного участка
- - Существующая часть границы, имеющиеся в ЕГРН сведения о которой достаточны для определения ее местоположения
- - Граница зоны с особыми условиями
- 35:25:0202047 - Номер кадастрового квартала

План границ объекта
Зона санитарной охраны (ЗСО) II пояс подземного источника водоснабжения,
эксплуатируемого МУП ЖКХ "Федотово" (скважина № 3557),
расположенного в с.Остахово Вологодского района Вологодской области

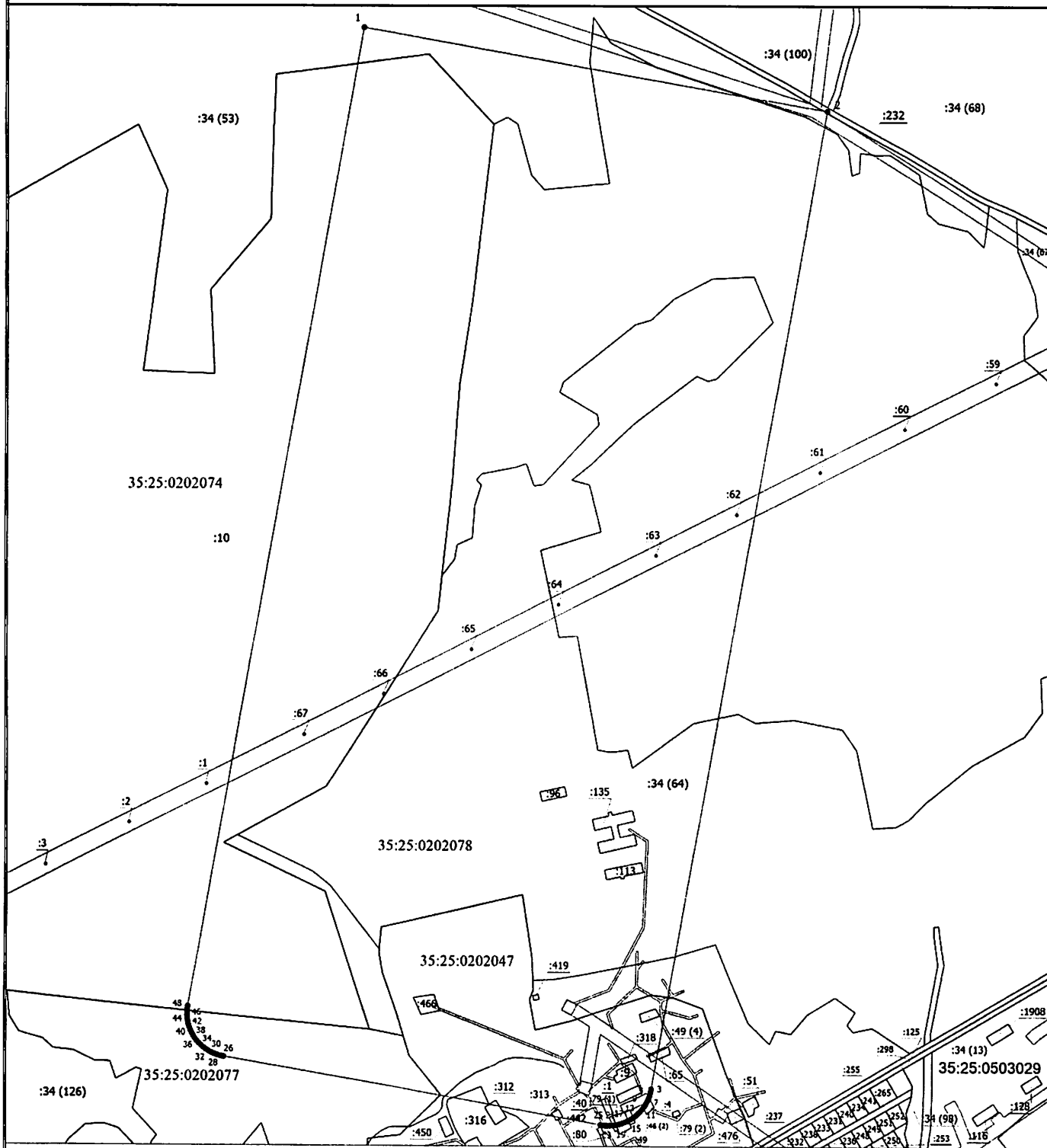


Масштаб 1:1000

Условные обозначения

- - Вновь образованная часть границы, сведения о которой достаточны для определения ее местоположения
- - Характерная точка границы, сведения о которой позволяют однозначно определить ее положение на местности
- 1 - Обозначение новой характерной точки
- :1 - Кадастровый номер земельного участка
- - Существующая часть границы, имеющиеся в ЕГРН сведения о которой достаточны для определения ее местоположения
- - Граница зоны с особыми условиями
- - Граница кадастрового квартала
- 35:25:0202047 - Номер кадастрового квартала

План границ объекта
Зона санитарной охраны (ЗСО) III пояс подземного источника водоснабжения, эксплуатируемого МУП ЖКХ "Федотово" (скважина № 3557), расположенного в с.Остахово Вологодского района Вологодской области

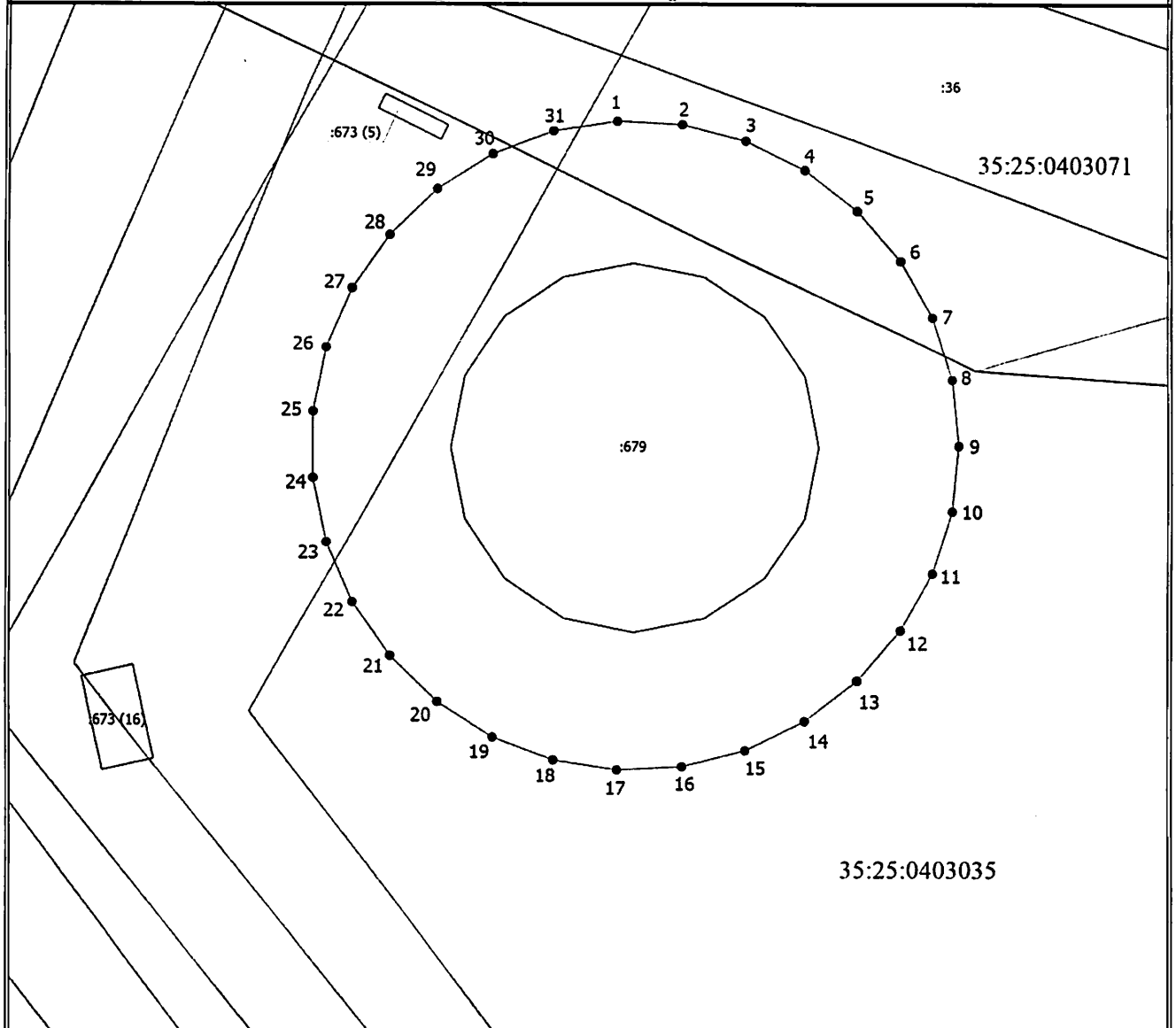


Масштаб 1:7500

Условные обозначения

- - Вновь образованная часть границы, сведения о которой достаточны для определения ее местоположения
- - Характерная точка границы, сведения о которой позволяют однозначно определить ее положение на местности
- 1 - Обозначение новой характерной точки
- :1 - Кадастровый номер земельного участка
- :122 - Кадастровый номер здания или сооружения
- :329 (1) - Обозначение контура земельного участка
- - Существующая часть границы, имеющиеся в ЕГРН сведения о которой достаточны для определения ее местоположения
- - Часть контура, образованного проекцией существующего наземного конструктивного элемента здания, сооружения, объекта незавершенного строительства
- - Граница зоны с особыми условиями
- - Граница кадастрового квартала
- 35:25:0202047 - Номер кадастрового квартала

План границ объекта
Зона санитарной охраны (ЗСО) I пояс подземного источника водоснабжения,
эксплуатируемого МУП ЖКХ "Федотово" (скважина № 2137),
расположенного в п.Заря Вологодского района Вологодской области

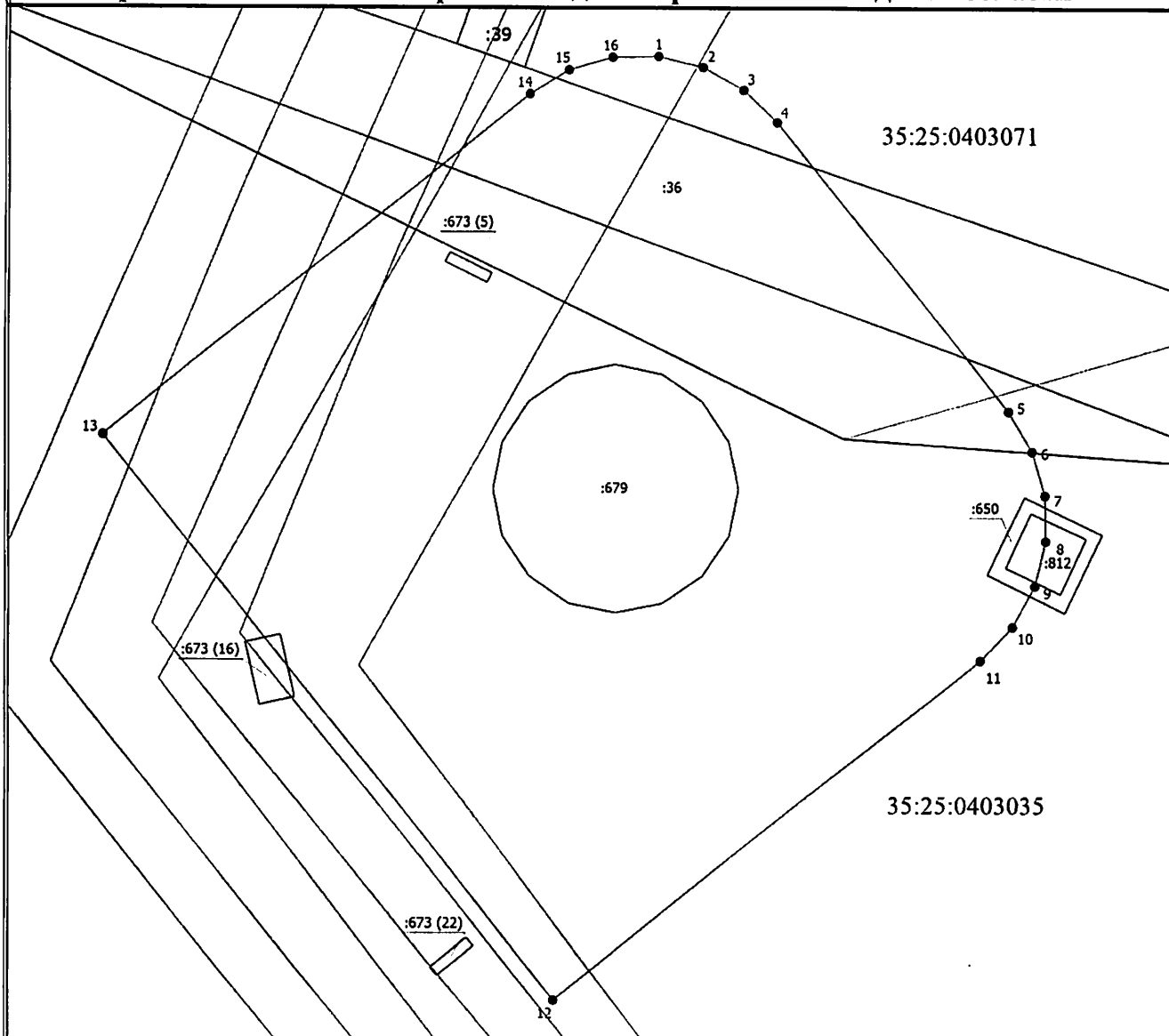


Масштаб 1:600

Условные обозначения

- - Вновь образованная часть границы, сведения о которой достаточны для определения ее местоположения
- - Характерная точка границы, сведения о которой позволяют однозначно определить ее положение на местности
- 1 - Обозначение новой характерной точки
- :1 - Кадастровый номер земельного участка
- :133 - Кадастровый номер здания или сооружения
- :17 (1) - Обозначение контура земельного участка
- - Существующая часть границы, имеющиеся в ЕГРН сведения о которой достаточны для определения ее местоположения
- - Часть контура, образованного проекцией существующего наземного конструктивного элемента здания, сооружения, объекта незавершенного строительства
- - Граница населенного пункта
- - Граница зоны с особыми условиями
- - Граница кадастрового квартала
- 35:25:0403071 - Номер кадастрового квартала

План границ объекта
Зона санитарной охраны (ЗСО) II пояс подземного источника водоснабжения,
эксплуатируемого МУП ЖКХ "Федотово" (скважина № 2137),
расположенного в п.Заря Вологодского района Вологодской области

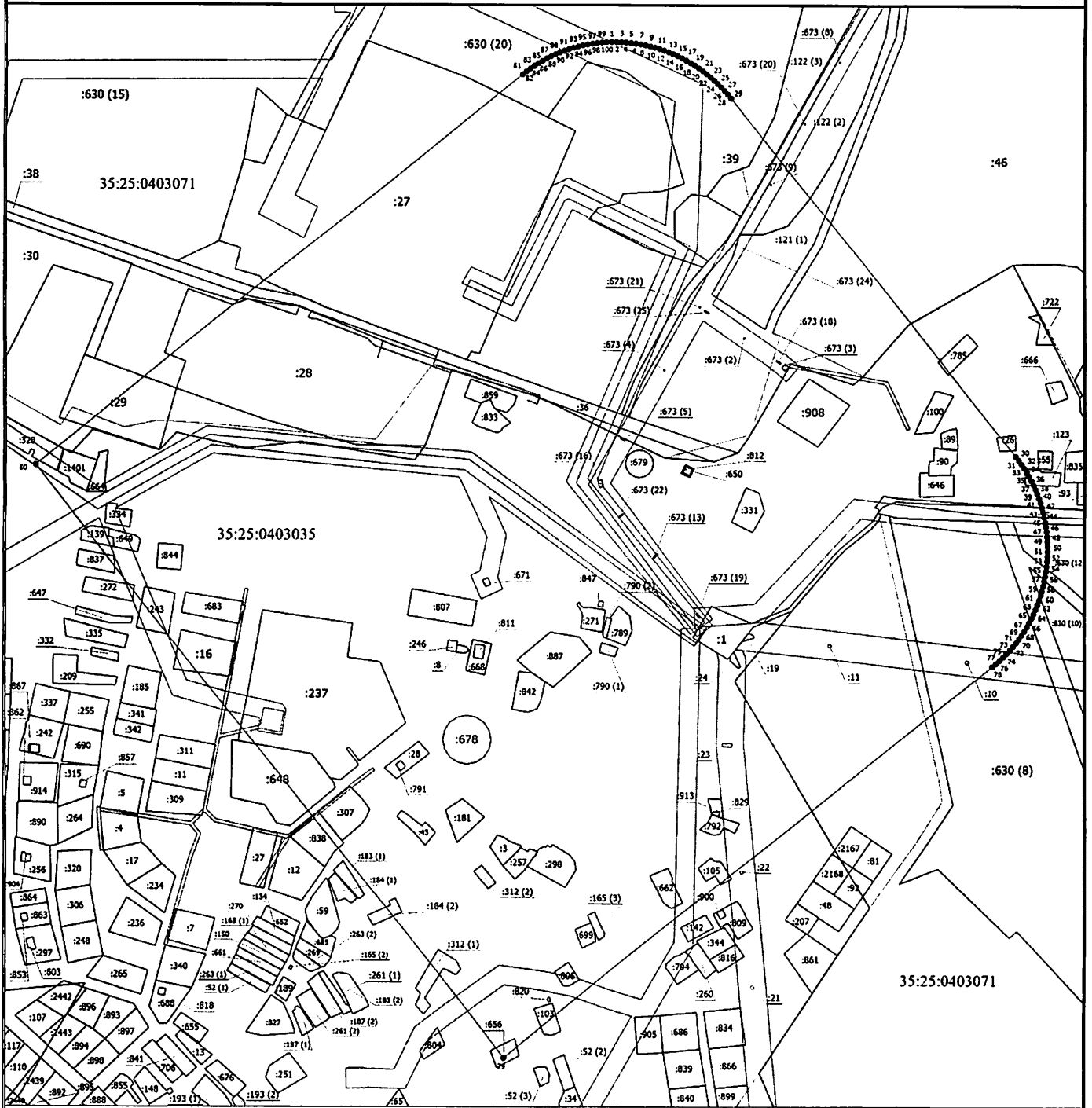


Масштаб 1:900

Условные обозначения

- - Вновь образованная часть границы, сведения о которой достаточны для определения ее местоположения
- - Характерная точка границы, сведения о которой позволяют однозначно определить ее положение на местности
- 1 - Обозначение новой характерной точки
- :1 - Кадастровый номер земельного участка
- :133 - Кадастровый номер здания или сооружения
- :17 (1) - Обозначение контура земельного участка
- - Существующая часть границы, имеющиеся в ЕГРН сведения о которой достаточны для определения ее местоположения
- - Часть контура, образованного проекцией существующего наземного конструктивного элемента здания, сооружения, объекта незавершенного строительства
- - Граница населенного пункта
- - Граница зоны с особыми условиями
- - Граница кадастрового квартала
- 35:25:0403071 - Номер кадастрового квартала

План границ объекта
Зона санитарной охраны (ЗСО) III пояс подземного источника водоснабжения, эксплуатируемого МУП ЖКХ "Федотово" (скважина № 2137), расположенного в п.Заря Вологодского района Вологодской области

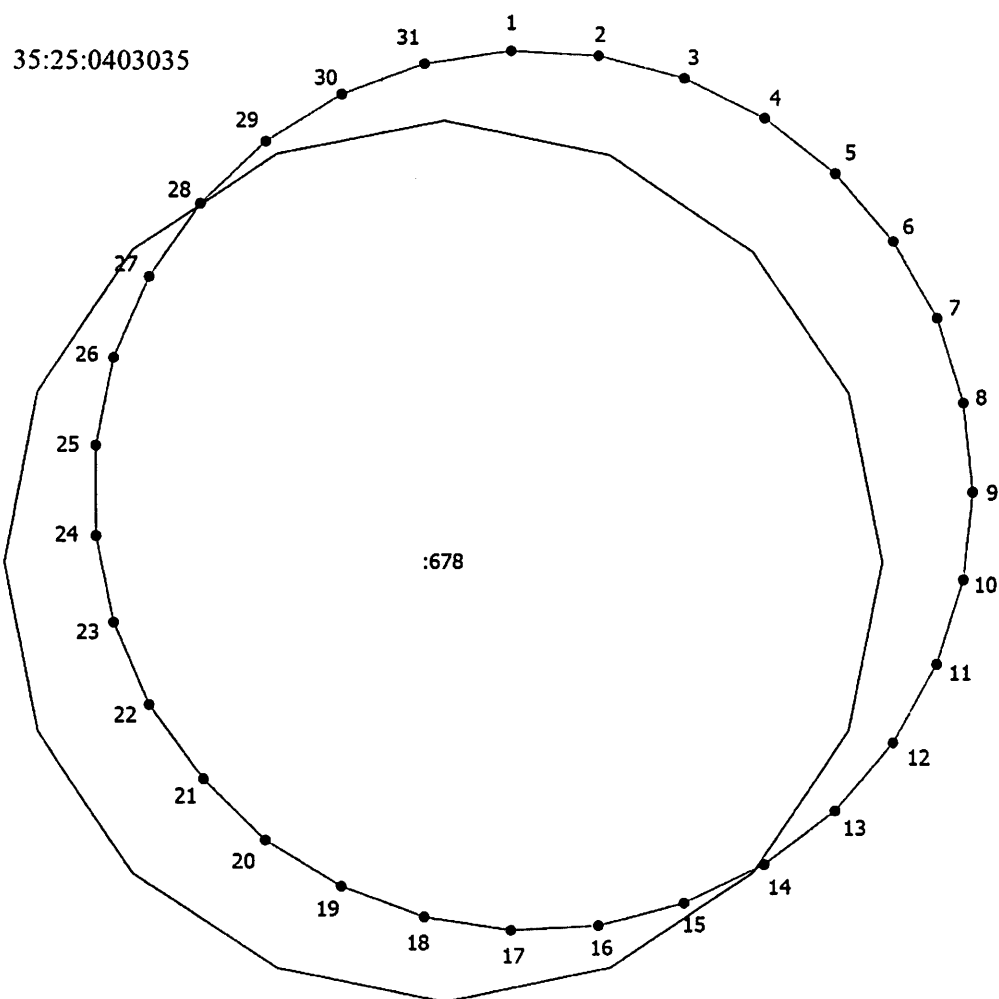


Масштаб 1:5000

Условные обозначения

- Вновь образованная часть границы, сведения о которой достаточны для определения ее местоположения
- - Характерная точка границы, сведения о которой позволяют однозначно определить ее положение на местности
- 1 - Обозначение новой характерной точки
- :1 - Кадастровый номер земельного участка
- :133 - Кадастровый номер здания или сооружения
- :17 (1) - Обозначение контура земельного участка
- Существующая часть границы, имеющаяся в ЕГРН сведения о которой достаточны для определения ее местоположения
- Часть контура, образованного проекцией существующего наземного конструктивного элемента здания, сооружения, объекта незавершенного строительства
- Граница населенного пункта
- Граница зоны с особыми условиями
- Граница кадастрового квартала
- 35:25:0403071 - Номер кадастрового квартала

План границ объекта
Зона санитарной охраны (ЗСО) I пояс подземного источника водоснабжения,
эксплуатируемого МУП ЖКХ "Федотово" (скважина № 3/98), расположенного
в п.Заря Вологодского района Вологодской области

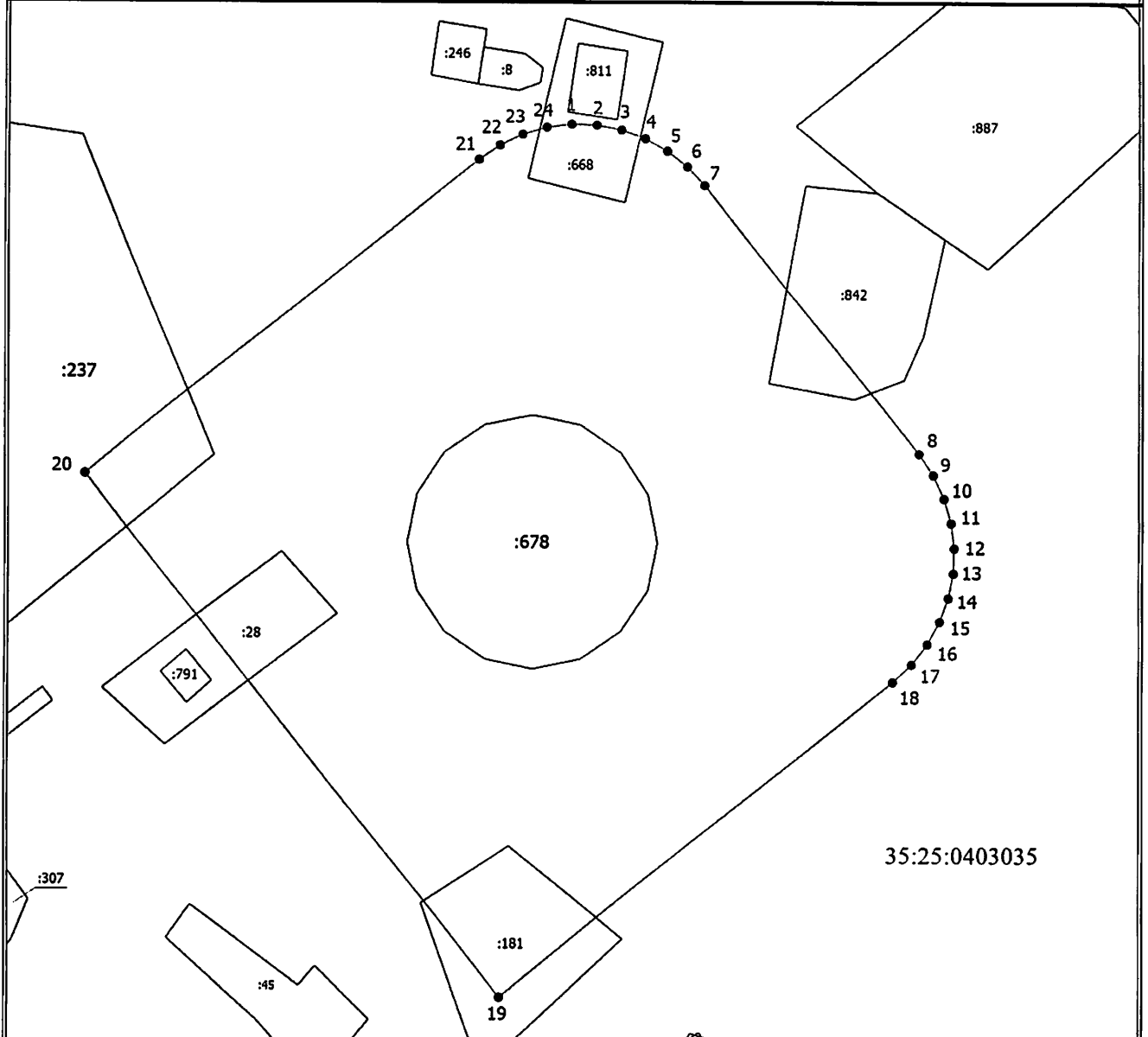


Масштаб 1:500

Условные обозначения

- - Вновь образованная часть границы, сведения о которой достаточны для определения ее местоположения
- - Характерная точка границы, сведения о которой позволяют однозначно определить ее положение на местности
- 1 - Обозначение новой характерной точки
- :1 - Кадастровый номер земельного участка
- - Существующая часть границы, имеющиеся в ЕГРН сведения о которой достаточны для определения ее местоположения
- 35:25:0403071 - Номер кадастрового квартала

План границ объекта
Зона санитарной охраны (ЗСО) II пояс подземного источника водоснабжения,
эксплуатируемого МУП ЖКХ "Федотово" (скважина № 3/98), расположенного
в п.Заря Вологодского района Вологодской области

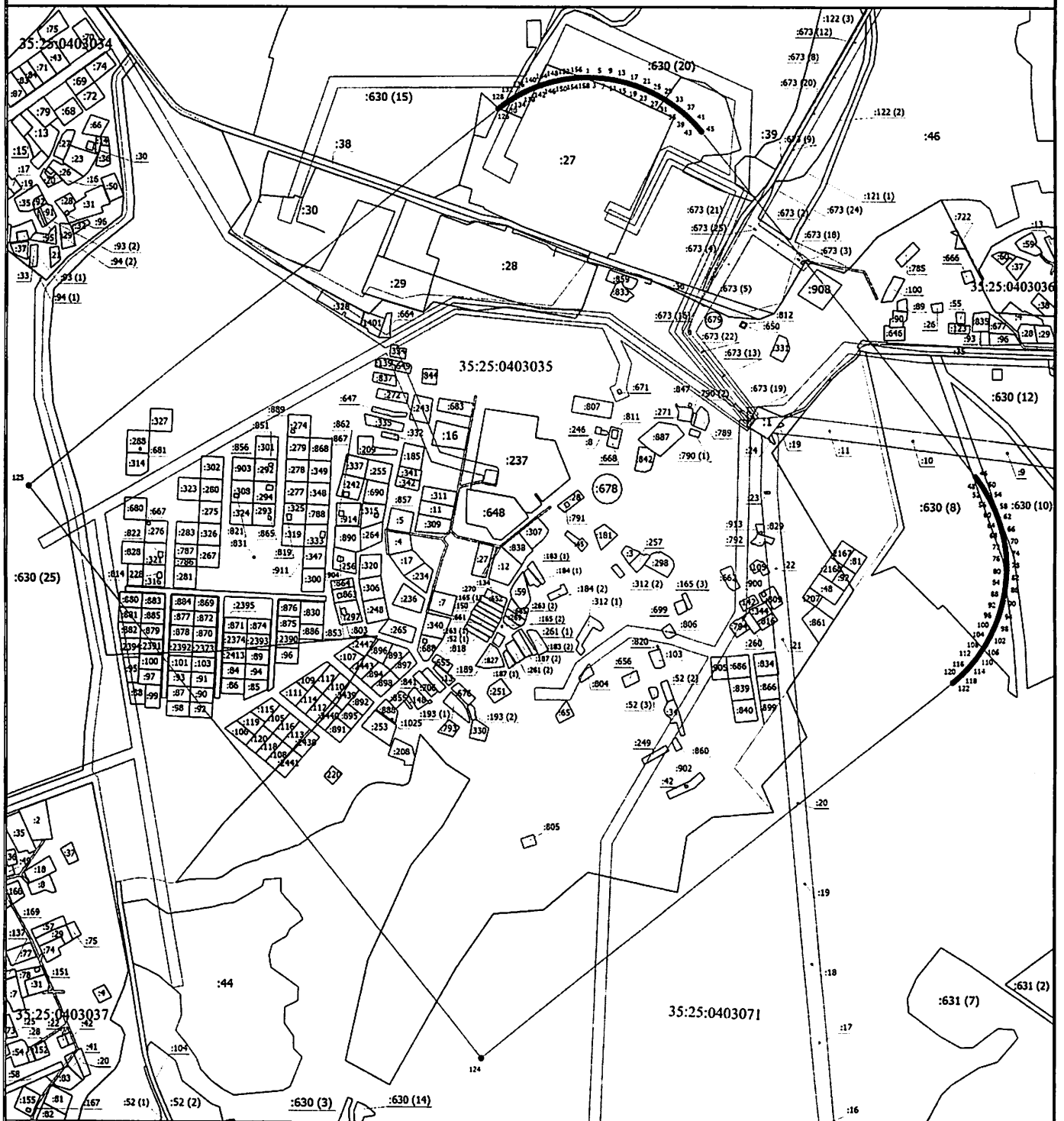


Масштаб 1:1500

Условные обозначения

- - Вновь образованная часть границы, сведения о которой достаточны для определения ее местоположения
- - Характерная точка границы, сведения о которой позволяют однозначно определить ее положение на местности
- 1 - Обозначение новой характерной точки
- :1 - Кадастровый номер земельного участка
- :133 - Кадастровый номер здания или сооружения
- - Существующая часть границы, имеющиеся в ЕГРН сведения о которой достаточны для определения ее местоположения
- - Часть контура, образованного проекцией существующего наземного конструктивного элемента здания, сооружения, объекта незавершенного строительства
- - Граница зоны с особыми условиями
- 35:25:0403071 - Номер кадастрового квартала

План границ объекта
Зона санитарной охраны (ЗСО) III пояс подземного источника водоснабжения, эксплуатируемого МУП ЖКХ
"Федотово" (скважина № 3/98), расположенного в п.Заря Вологодского района Вологодской области

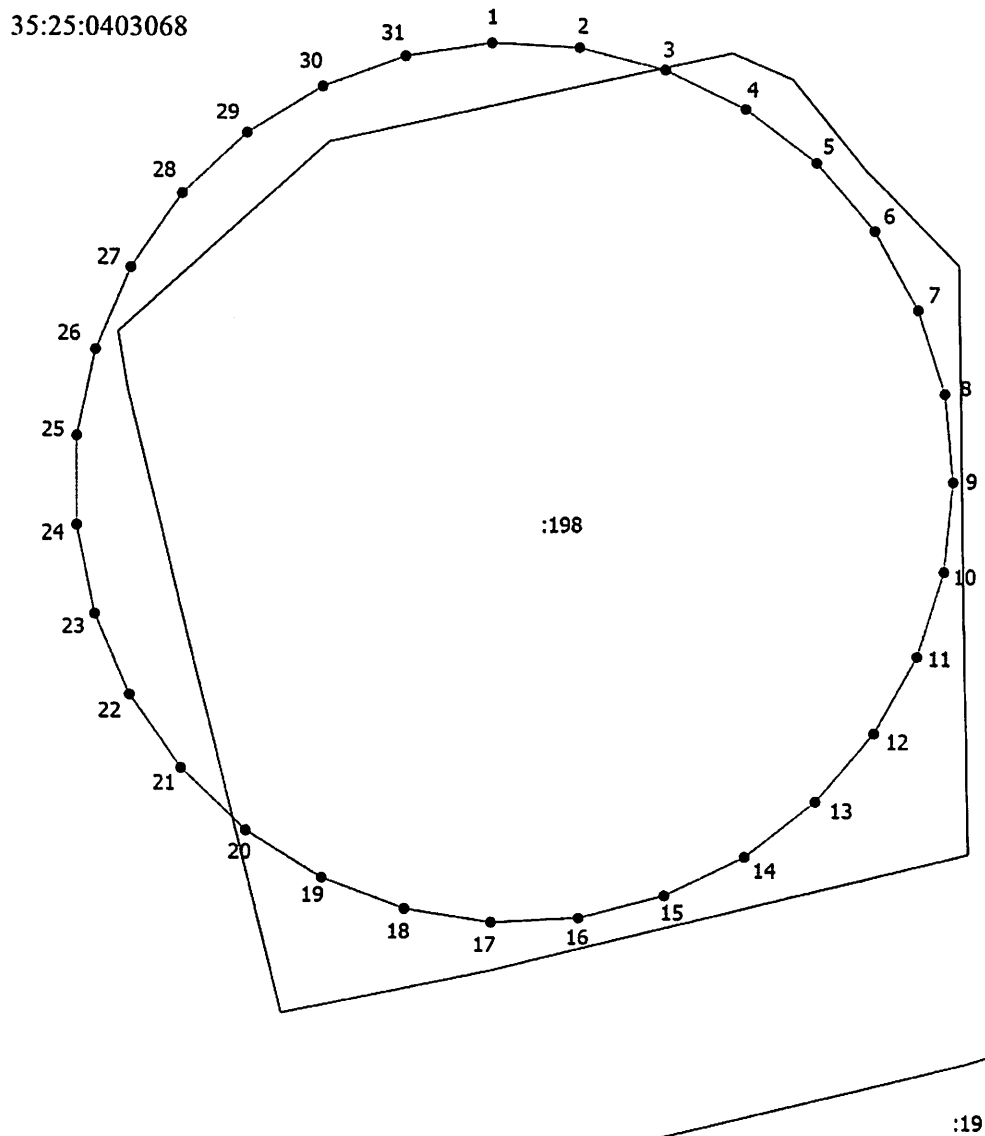


Масштаб 1:8000

Условные обозначения

- - Вновь образованная часть границы, сведения о которой достаточны для определения ее местоположения
- - Характерная точка границы, сведения о которой позволяют однозначно определить ее положение на местности
- 1 - Обозначение новой характерной точки
- :1 - Кадастровый номер земельного участка
- :133 - Кадастровый номер здания или сооружения
- :17 (1) - Обозначение контура земельного участка
- — — - Существующая часть границы, имеющиеся в ЕГРН сведения о которой достаточны для определения ее местоположения
- — — - Часть контура, образованного проекцией существующего наземного конструктивного элемента здания, сооружения, объекта незавершенного строительства
- — — - Граница населенного пункта
- — — - Граница зоны с особыми условиями
- — — - Граница кадастрового квартала
- 35:25:0403071 - Номер кадастрового квартала

План границ объекта
Зона санитарной охраны (ЗСО) I пояс подземного источника водоснабжения,
эксплуатируемого МУП ЖКХ "Федотово" (скважина № 3085),
расположенного в с.Макарово Вологодского района Вологодской области

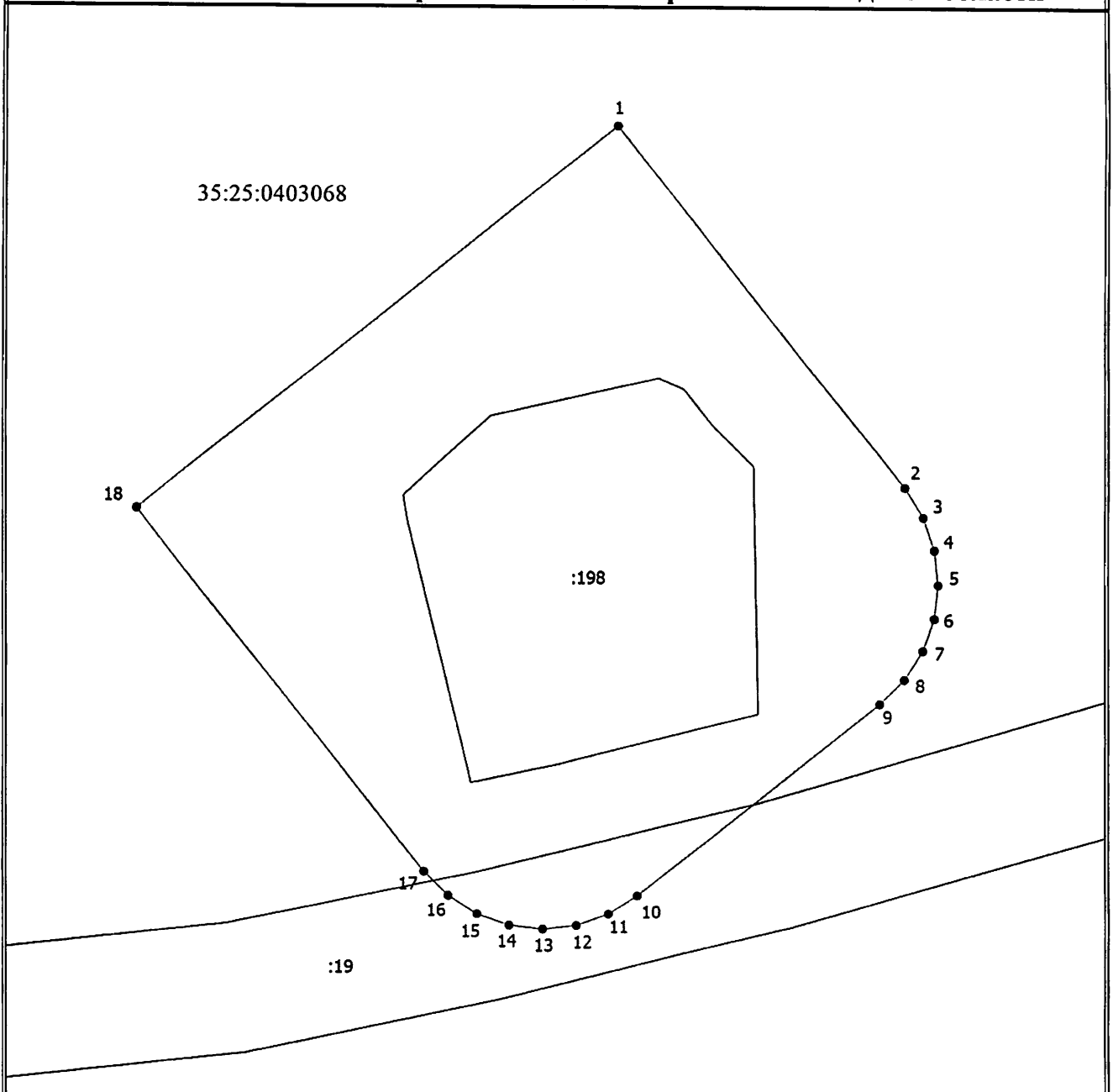


Масштаб 1:500

Условные обозначения

- - Вновь образованная часть границы, сведения о которой достаточны для определения ее местоположения
 - - Характерная точка границы, сведения о которой позволяют однозначно определить ее положение на местности
 - 1 - Обозначение новой характерной точки
 - :2 - Кадастровый номер земельного участка
 - - Существующая часть границы, имеющиеся в ЕГРН сведения о которой достаточны для определения ее местоположения
- 35:25:0202077 - Номер кадастрового квартала

План границ объекта
Зона санитарной охраны (ЗСО) II пояс подземного источника водоснабжения,
эксплуатируемого МУП ЖКХ "Федотово" (скважина № 3085),
расположенного в с.Макарово Вологодского района Вологодской области

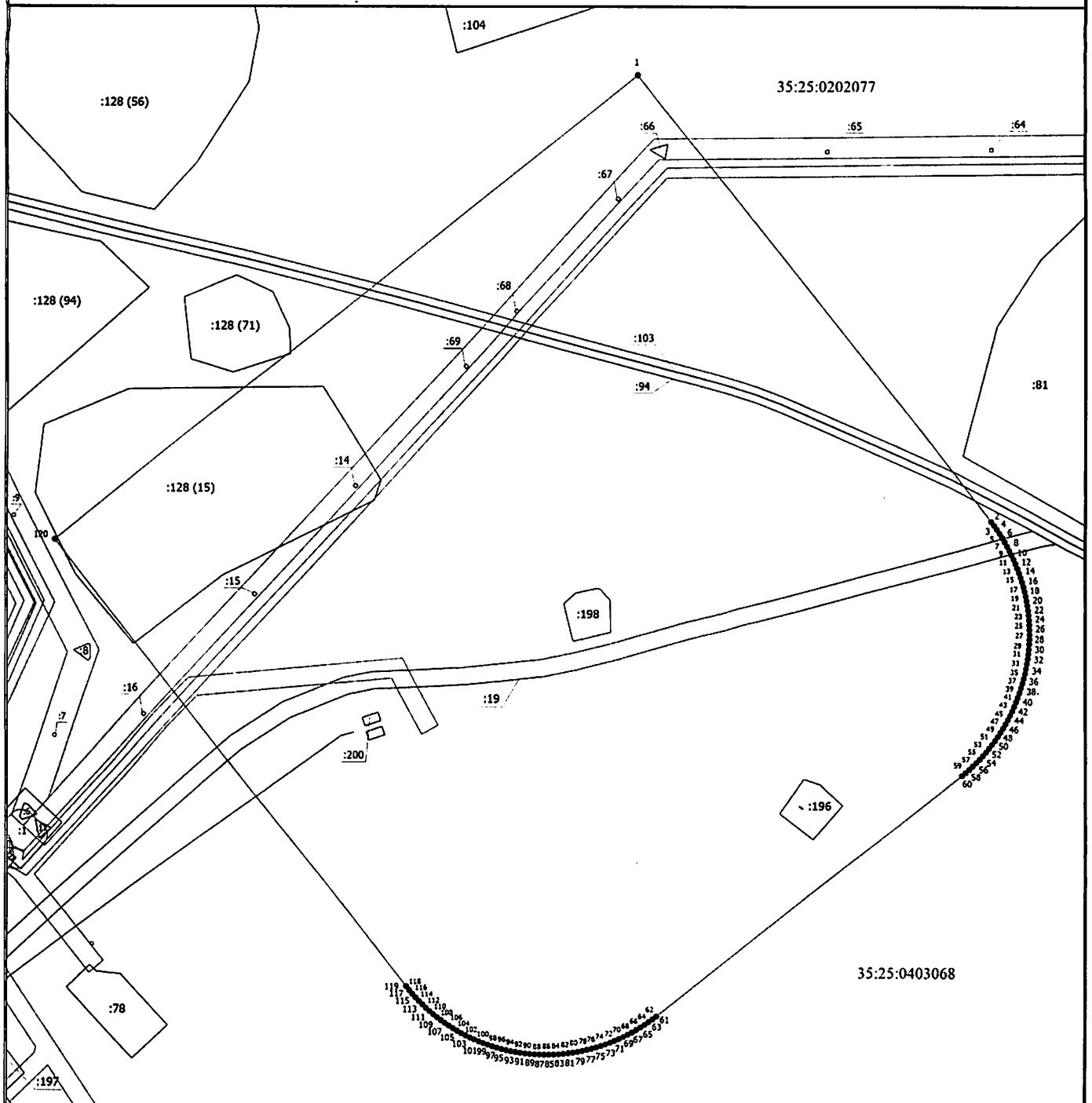


Масштаб 1:1000

Условные обозначения

- - Вновь образованная часть границы, сведения о которой достаточны для определения ее местоположения
- - Характерная точка границы, сведения о которой позволяют однозначно определить ее положение на местности
- 1 - Обозначение новой характерной точки
- :2 - Кадастровый номер земельного участка
- - Существующая часть границы, имеющиеся в ЕГРН сведения о которой достаточны для определения ее местоположения
- 35:25:0202077 - Номер кадастрового квартала

План границ объекта
Зона санитарной охраны (ЗСО) III пояс подземного источника водоснабжения, эксплуатируемого МУП ЖКХ
"Федотово" (скважина № 3085), расположенного в с.Макарово Вологодского района Вологодской области

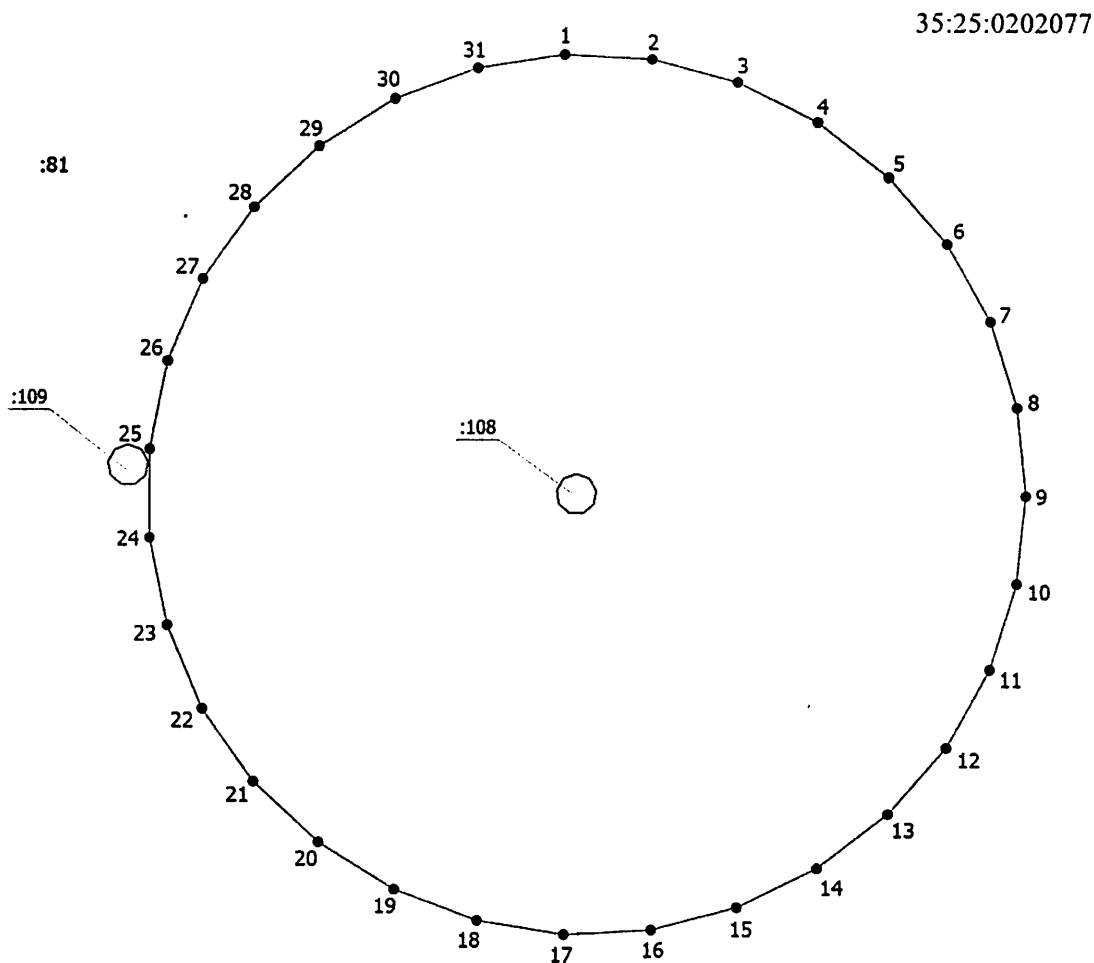


Масштаб 1:5000

Условные обозначения

- - вновь образованная часть границы, сведения о которой достаточны для определения ее местоположения
- - Характерная точка границы, сведения о которой позволяют однозначно определить ее положение на местности
- 1 - Обозначение новой характерной точки
- :2 - Кадастровый номер земельного участка
- :318 - Кадастровый номер здания или сооружения
- :220 (1) - Обозначение контура земельного участка
- - Существующая часть границы, имеющиеся в ЕГРН сведения о которой достаточны для определения ее местоположения
- - Часть контура, образованного проекцией существующего наземного конструктивного элемента здания, сооружения, объекта незавершенного строительства
- - Граница кадастрового квартала
- - Граница зоны с особыми условиями
- 35:25:0202077 - Номер кадастрового квартала

План границ объекта
Зона санитарной охраны (ЗСО) I пояс подземного источника водоснабжения,
эксплуатируемого МУП ЖКХ "Федотово" (скважина № 3085/1),
расположенного в с.Макарово Вологодского района Вологодской области

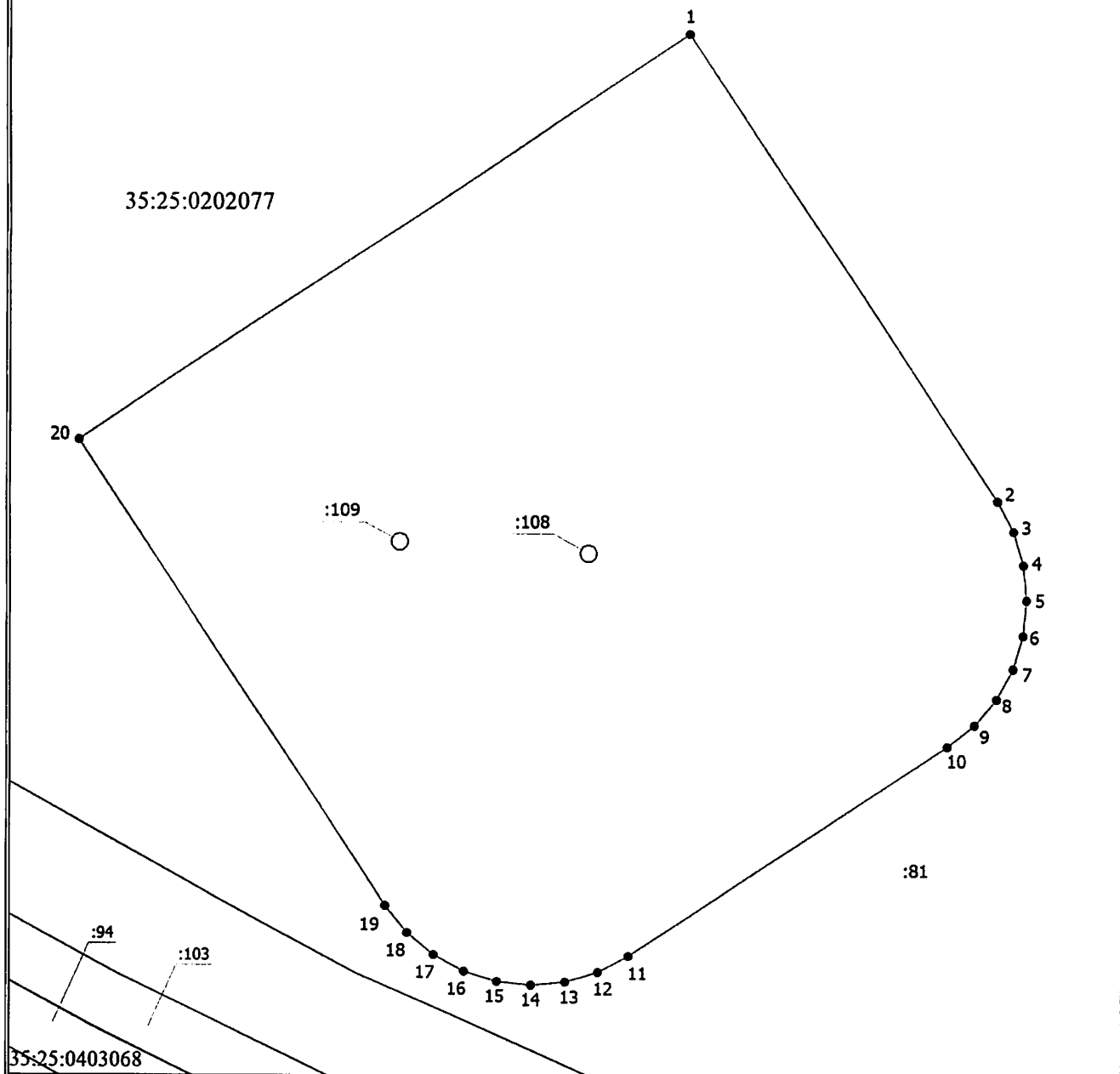


Масштаб 1:500

Условные обозначения

- - Вновь образованная часть границы, сведения о которой достаточны для определения ее местоположения
- - Характерная точка границы, сведения о которой позволяют однозначно определить ее положение на местности
- 1 - Обозначение новой характерной точки
- :2 - Кадастровый номер земельного участка
- :318 - Кадастровый номер здания или сооружения
- - Существующая часть границы, имеющиеся в ЕГРН сведения о которой достаточны для определения ее местоположения
- - Часть контура, образованного проекцией существующего наземного конструктивного элемента здания, сооружения, объекта незавершенного строительства
- 35:25:0202077 - Номер кадастрового квартала

План границ объекта
Зона санитарной охраны (ЗСО) II пояс подземного источника водоснабжения,
эксплуатируемого МУП ЖКХ "Федотово" (скважина № 3085/1),
расположенного в с.Макарово Вологодского района Вологодской области

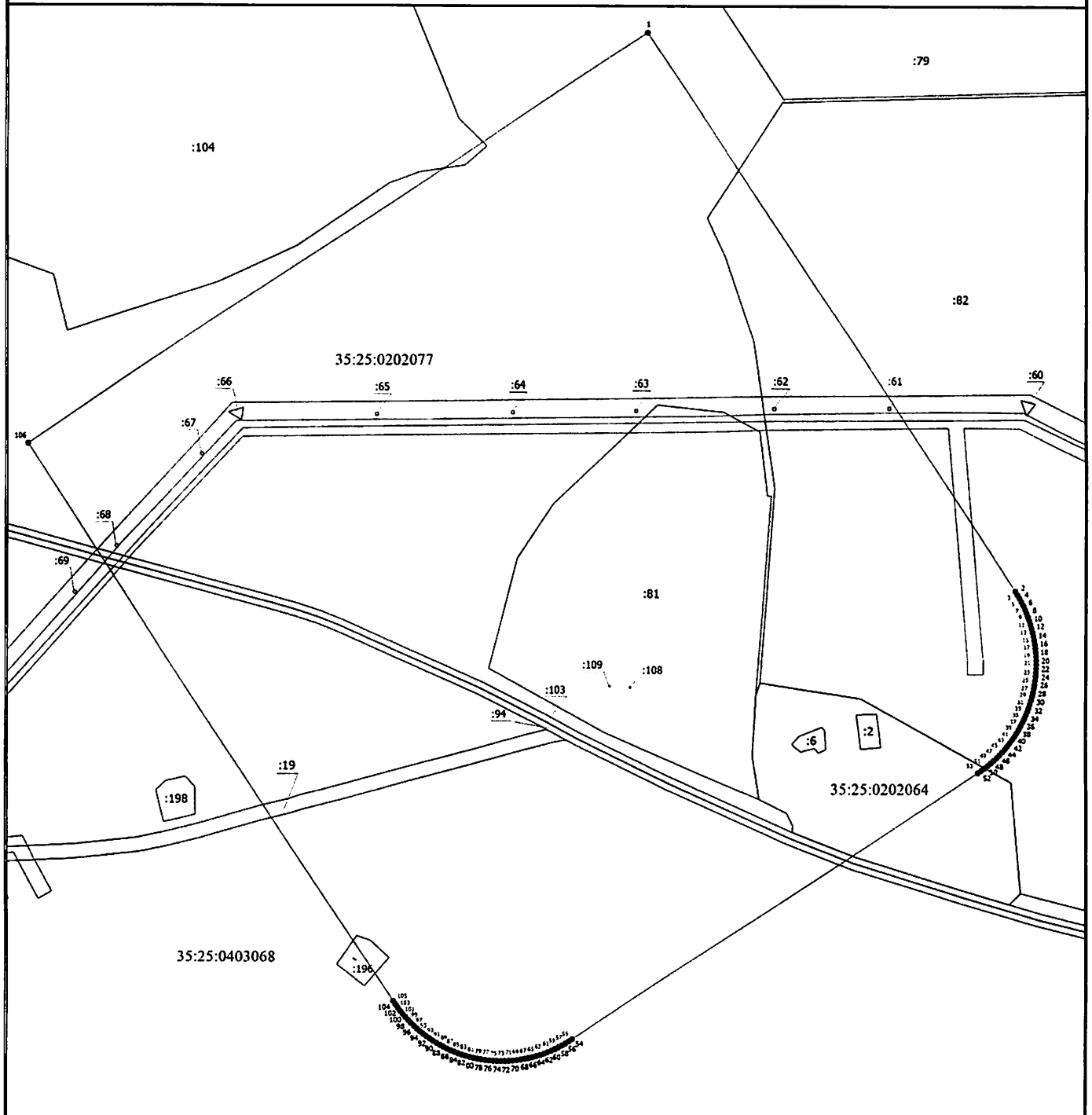


Масштаб 1:1000

Условные обозначения

- - Вновь образованная часть границы, сведения о которой достаточны для определения ее местоположения
- - Характерная точка границы, сведения о которой позволяют однозначно определить ее положение на местности
- 1 - Обозначение новой характерной точки
- :2 - Кадастровый номер земельного участка
- :318 - Кадастровый номер здания или сооружения
- - Существующая часть границы, имеющиеся в ЕГРН сведения о которой достаточны для определения ее местоположения
- - Часть контура, образованного проекцией существующего наземного конструктивного элемента здания, сооружения, объекта незавершенного строительства
- - Граница кадастрового квартала
- 35:25:0202077 - Номер кадастрового квартала

План границ объекта
Зона санитарной охраны (ЗСО) III пояс подземного источника водоснабжения, эксплуатируемого МУП ЖКХ "Федотово" (скважина № 3085/1), расположенного в с.Макарово Вологодского района Вологодской области)

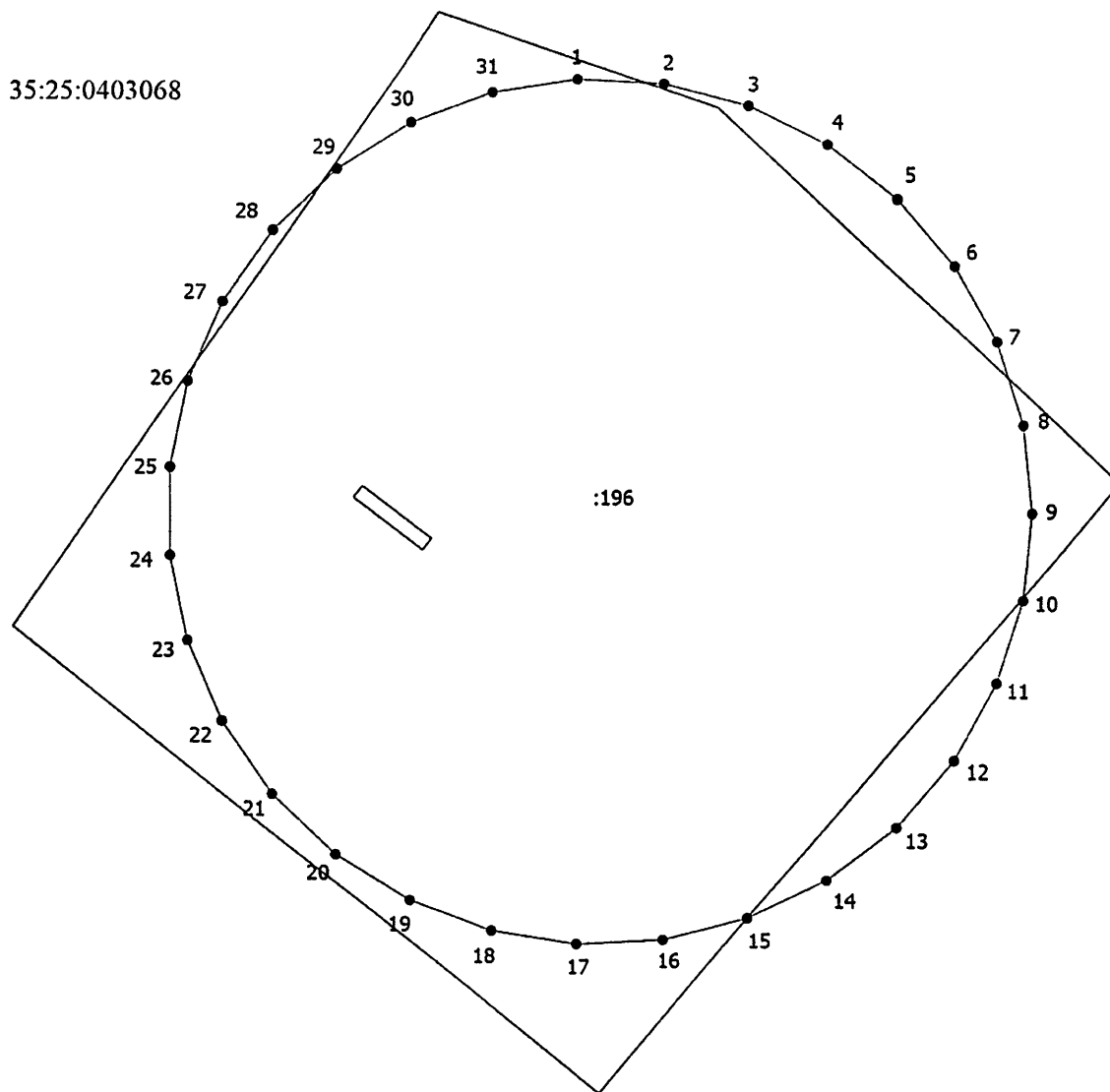


Масштаб 1:6000

Условные обозначения

- - Вновь образованная часть границы, сведения о которой достаточны для определения ее местоположения
- - Характерная точка границы, сведения о которой позволяют однозначно определить ее положение на местности
- 1 - Обозначение новой характерной точки
- :2 - Кадастровый номер земельного участка
- :318 - Кадастровый номер здания или сооружения
- :220 (1) - Обозначение контура земельного участка
- - Существующая часть границы, имеющиеся в ЕГРН сведения о которой достаточны для определения ее местоположения
- - Часть контура, образованного проекцией существующего наземного конструктивного элемента здания, сооружения, объекта незавершенного строительства
- - Граница кадастрового квартала
- - Граница зоны с особыми условиями
- 35:25:0202077 - Номер кадастрового квартала

План границ объекта
Зона санитарной охраны (ЗСО) I пояс подземного источника водоснабжения,
эксплуатируемого МУП ЖКХ "Федотово" (скважина № 3093),
расположенного в с.Макарово Вологодского района Вологодской области

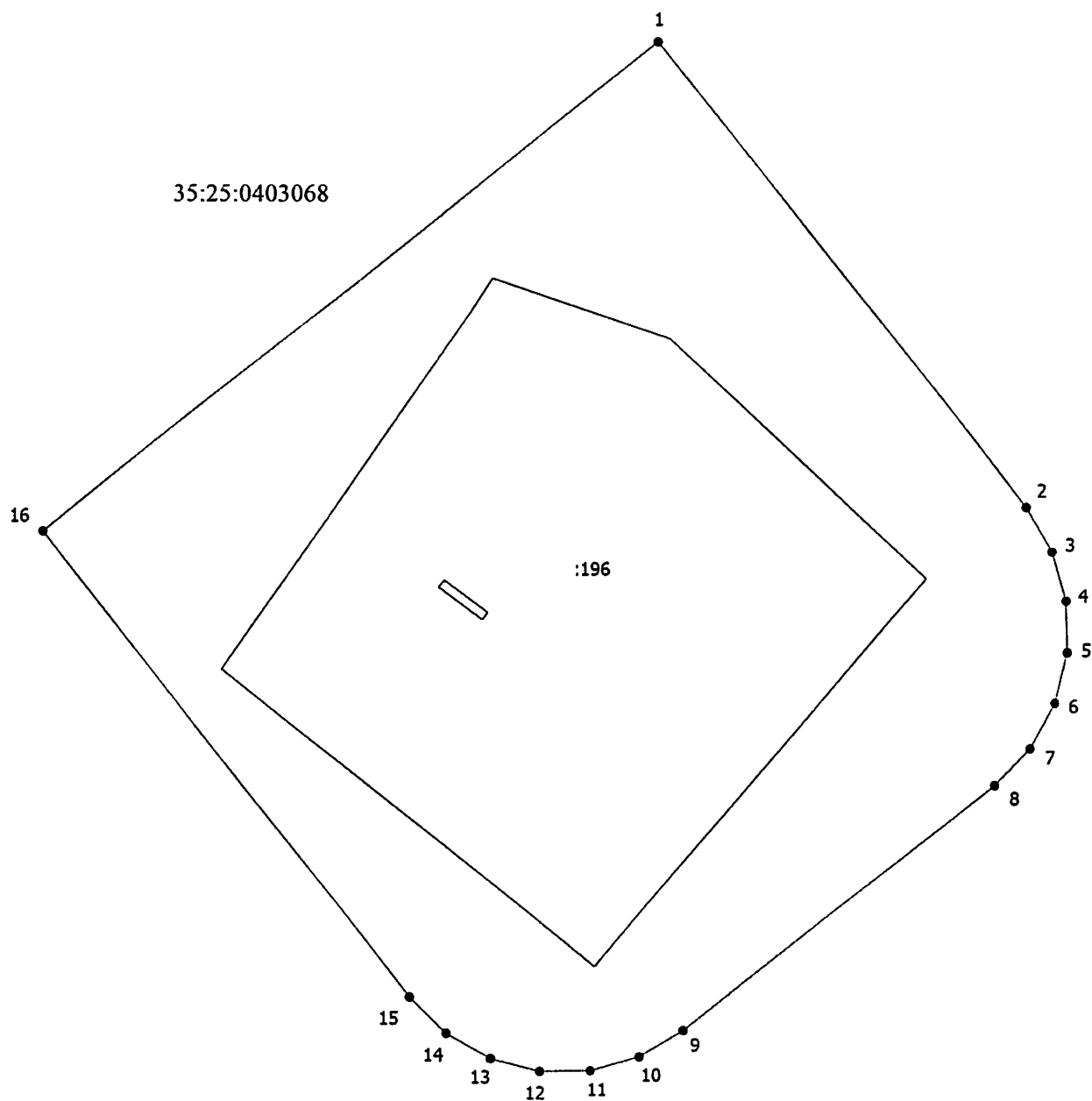


Масштаб 1:500

Условные обозначения

- - Вновь образованная часть границы, сведения о которой достаточны для определения ее местоположения
 - - Характерная точка границы, сведения о которой позволяют однозначно определить ее положение на местности
 - 1 - Обозначение новой характерной точки
 - :2 - Кадастровый номер земельного участка
 - - Существующая часть границы, имеющиеся в ЕГРН сведения о которой достаточны для определения ее местоположения
- 35:25:0202077 - Номер кадастрового квартала

План границ объекта
Зона санитарной охраны (ЗСО) II пояс подземного источника водоснабжения,
эксплуатируемого МУП ЖКХ "Федотово" (скважина № 3093),
расположенного в с.Макарово Вологодского района Вологодской области

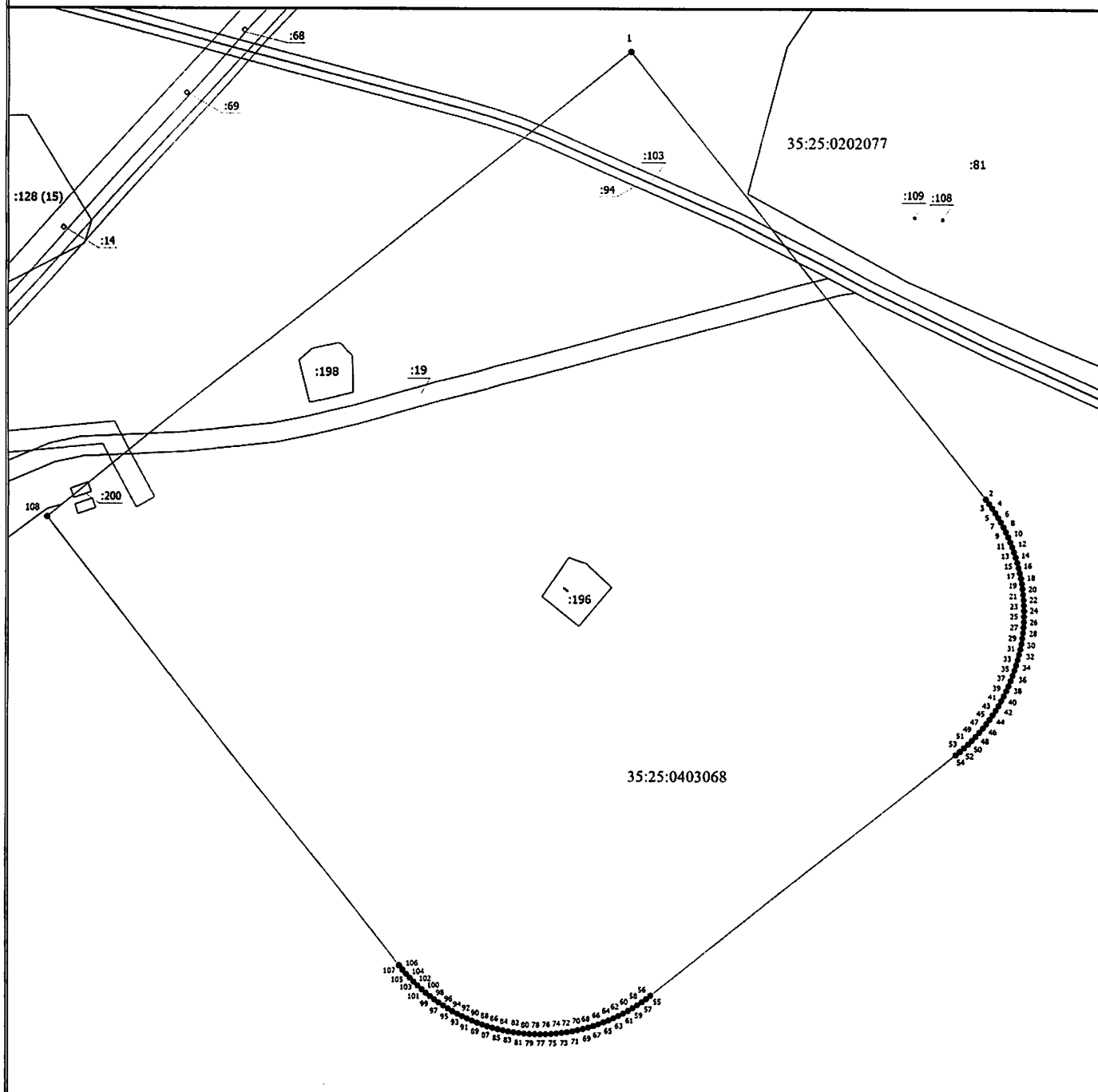


Масштаб 1:700

Условные обозначения

- - Вновь образованная часть границы, сведения о которой достаточны для определения ее местоположения
- - Характерная точка границы, сведения о которой позволяют однозначно определить ее положение на местности
- 1 - Обозначение новой характерной точки
- :2 - Кадастровый номер земельного участка
- - Существующая часть границы, имеющиеся в ЕГРН сведения о которой достаточны для определения ее местоположения
- 35:25:0202077 - Номер кадастрового квартала

План границ объекта
Зона санитарной охраны (ЗСО) III пояс подземного источника водоснабжения, эксплуатируемого МУП ЖКХ "Федотово" (скважина № 3093), расположенного в с.Макарово Вологодского района Вологодской области



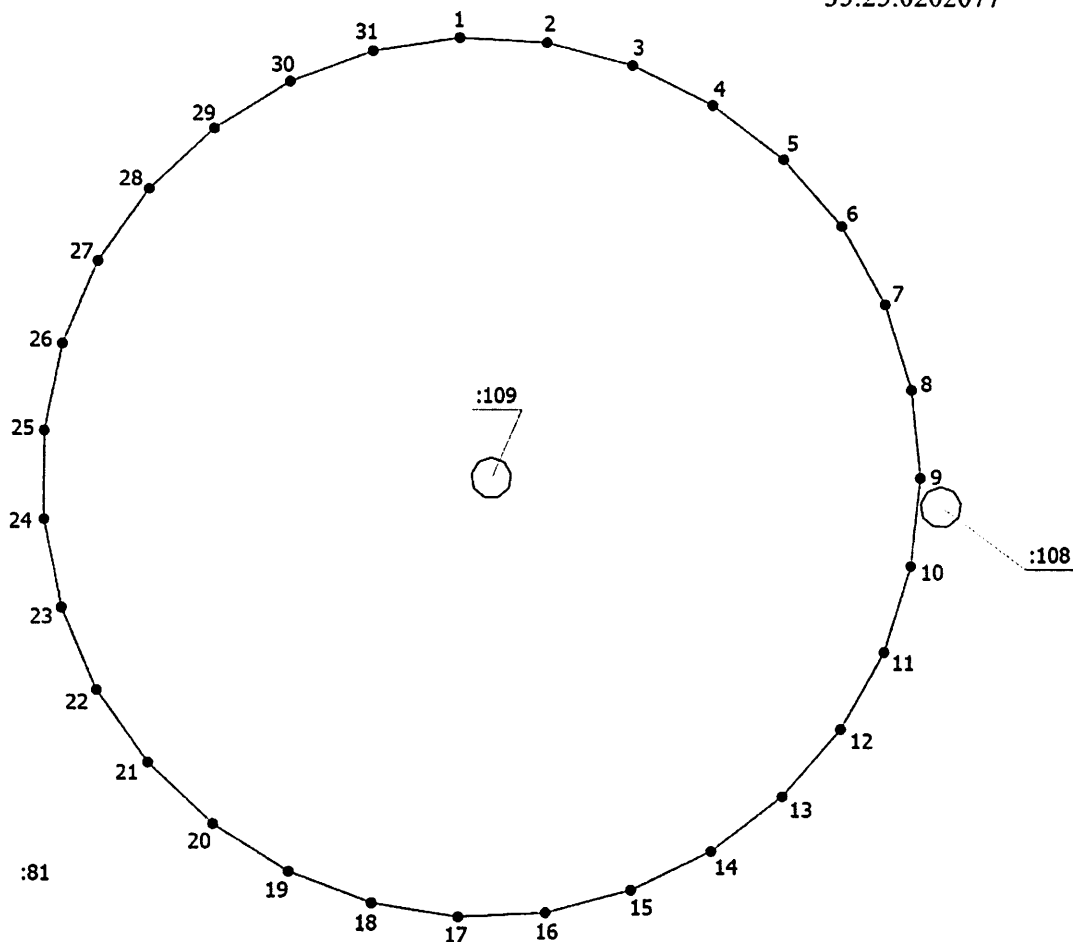
Масштаб 1:4500

Условные обозначения

- - Вновь образованная часть границы, сведения о которой достаточны для определения ее местоположения
- - Характерная точка границы, сведения о которой позволяют однозначно определить ее положение на местности
- 1 - Обозначение новой характерной точки
- :2 - Кадастровый номер земельного участка
- :318 - Кадастровый номер здания или сооружения
- :220 (1) - Обозначение контура земельного участка
- - Существующая часть границы, имеющиеся в ЕГРН сведения о которой достаточны для определения ее местоположения
- - - - - Часть контура, образованного проекцией существующего наземного конструктивного элемента здания, сооружения, объекта незавершенного строительства
- - - - - Граница кадастрового квартала
- - - - - Граница зоны с особыми условиями
- 35:25:0202077 - Номер кадастрового квартала

План границ объекта
Зона санитарной охраны (ЗСО) I пояс подземного источника водоснабжения,
эксплуатируемого МУП ЖКХ "Федотово" (скважина № 3093/1),
расположенного в с.Макарово Вологодского района Вологодской области

35:25:0202077

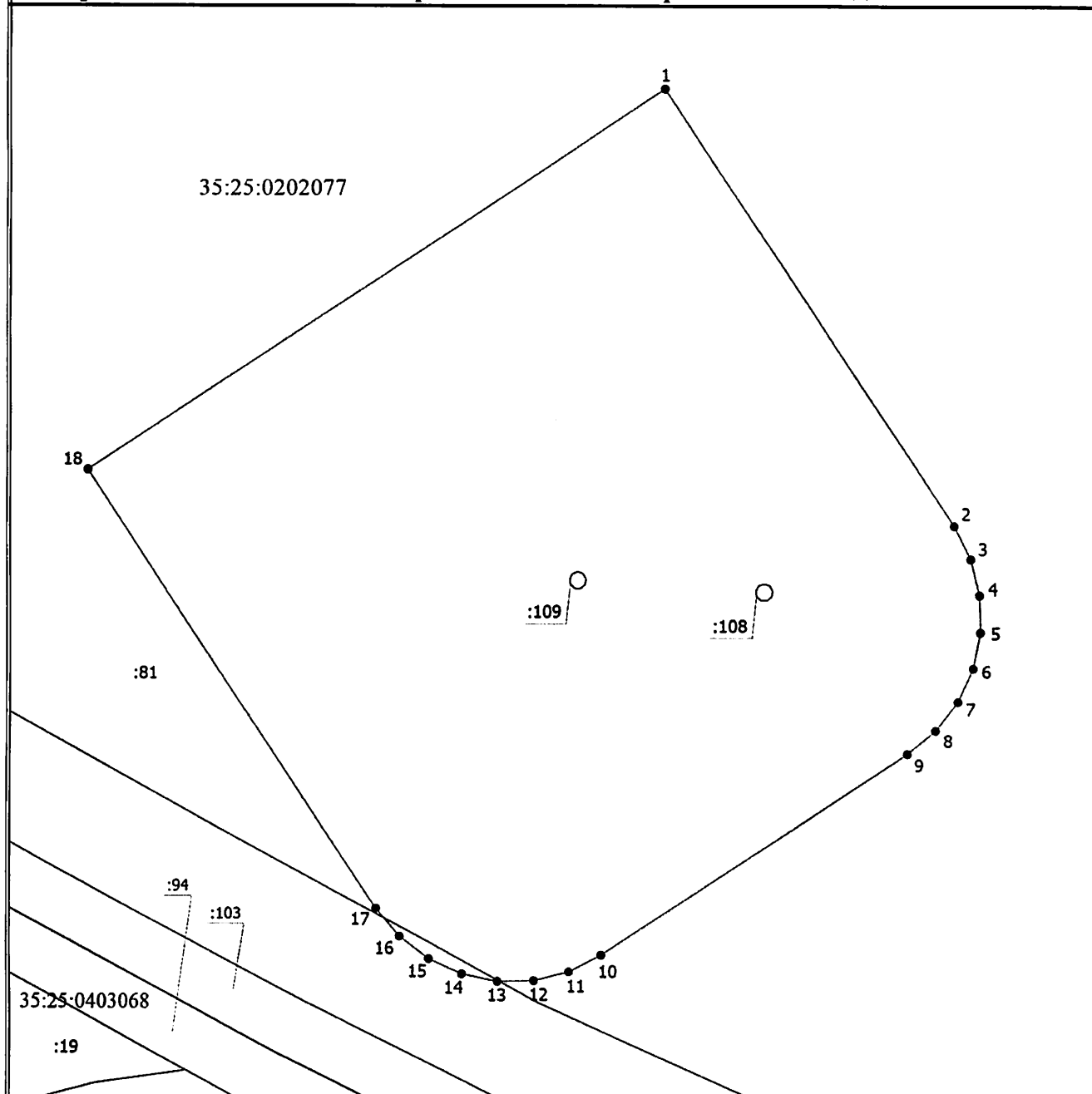


Масштаб 1:500

Условные обозначения

- - Вновь образованная часть границы, сведения о которой достаточны для определения ее местоположения
- - Характерная точка границы, сведения о которой позволяют однозначно определить ее положение на местности
- 1 - Обозначение новой характерной точки
- :2 - Кадастровый номер земельного участка
- :318 - Кадастровый номер здания или сооружения
- - Существующая часть границы, имеющиеся в ЕГРН сведения о которой достаточны для определения ее местоположения
- - Часть контура, образованного проекцией существующего наземного конструктивного элемента здания, сооружения, объекта незавершенного строительства
- 35:25:0202077 - Номер кадастрового квартала

План границ объекта
Зона санитарной охраны (ЗСО) II пояс подземного источника водоснабжения,
эксплуатируемого МУП ЖКХ "Федотово" (скважина № 3093/1),
расположенного в с.Макарово Вологодского района Вологодской области

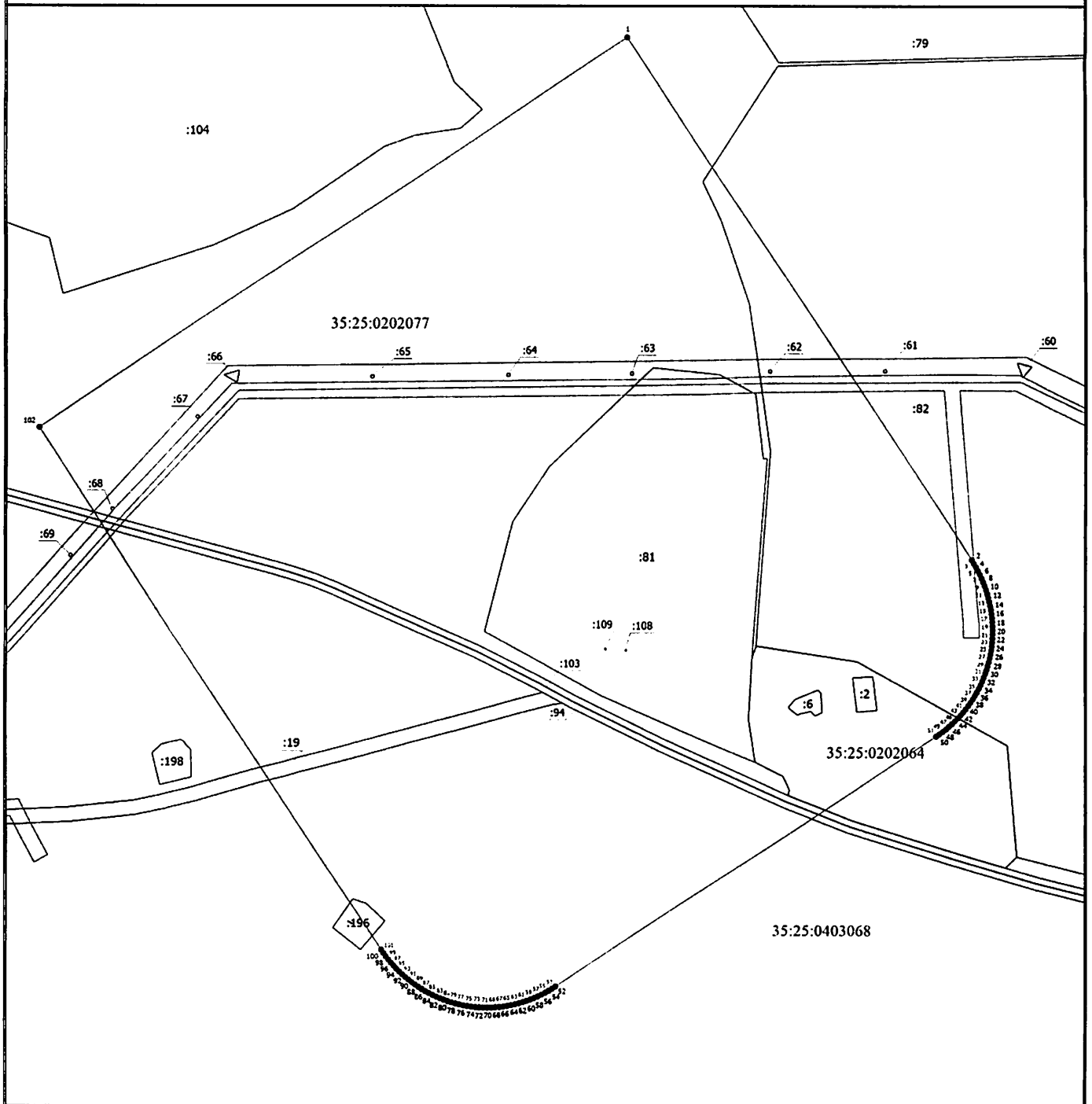


Масштаб 1:1000

Условные обозначения

- - Вновь образованная часть границы, сведения о которой достаточны для определения ее местоположения
- - Характерная точка границы, сведения о которой позволяют однозначно определить ее положение на местности
- 1 - Обозначение новой характерной точки
- :2 - Кадастровый номер земельного участка
- - Существующая часть границы, имеющиеся в ЕГРН сведения о которой достаточны для определения ее местоположения
- - Граница кадастрового квартала
- 35:25:0202077 - Номер кадастрового квартала

План границ объекта
Зона санитарной охраны (ЗСО) III пояс подземного источника водоснабжения, эксплуатируемого МУП ЖКХ "Федотово" (скважина № 3093/1), расположенного в с.Макарово Вологодского района Вологодской области

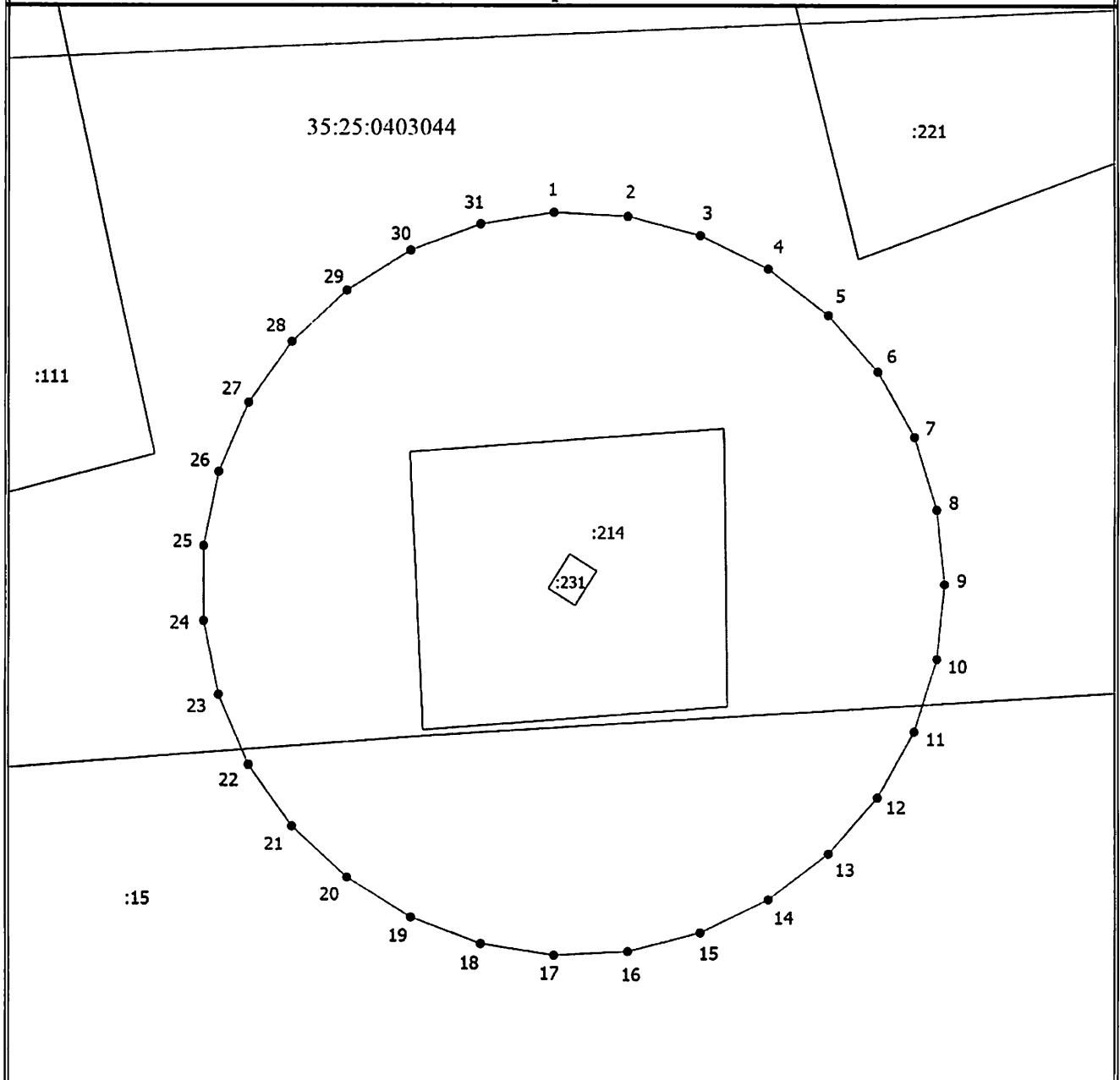


Масштаб 1:6000

Условные обозначения

- - Вновь образованная часть границы, сведения о которой достаточны для определения ее местоположения
- - Характерная точка границы, сведения о которой позволяют однозначно определить ее положение на местности
- 1 - Обозначение новой характерной точки
- :2 - Кадастровый номер земельного участка
- :318 - Кадастровый номер здания или сооружения
- - Существующая часть границы, имеющиеся в ЕГРН сведения о которой достаточны для определения ее местоположения
- - Часть контура, образованного проекцией существующего наземного конструктивного элемента здания, сооружения, объекта незавершенного строительства
- - Граница кадастрового квартала
- - Граница зоны с особыми условиями
- 35:25:0202077 - Номер кадастрового квартала

План границ объекта
Зона санитарной охраны (ЗСО) I пояс подземного источника водоснабжения,
эксплуатируемого МУП ЖКХ "Федотово" (скважина № 2/90), расположенного
на ст. Дикая Вологодского района Вологодской области

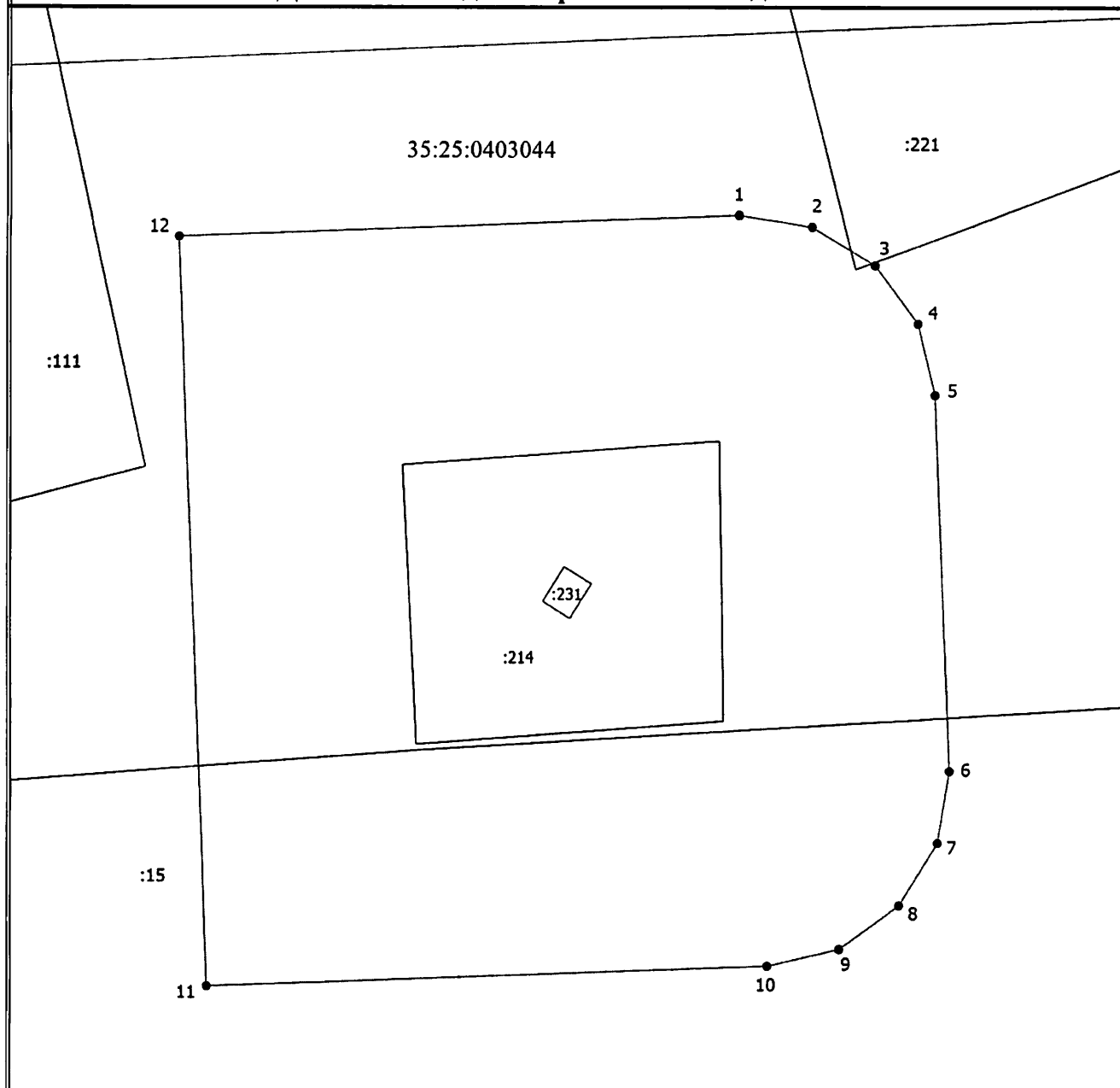


Масштаб 1:500

Условные обозначения

- - Вновь образованная часть границы, сведения о которой достаточны для определения ее местоположения
- - Характерная точка границы, сведения о которой позволяют однозначно определить ее положение на местности
- 1 - Обозначение новой характерной точки
- :2 - Кадастровый номер земельного участка
- :211 - Кадастровый номер здания или сооружения
- - Существующая часть границы, имеющиеся в ЕГРН сведения о которой достаточны для определения ее местоположения
- - Часть контура, образованного проекцией существующего наземного конструктивного элемента здания, сооружения, объекта незавершенного строительства
- - Граница зоны с особыми условиями
- 35:25:0403044 - Номер кадастрового квартала

План границ объекта
Зона санитарной охраны (ЗСО) II пояс подземного источника водоснабжения,
эксплуатируемого МУП ЖКХ "Федотово" (скважина № 2/90), расположенного
на ст. Дикая Вологодского района Вологодской области

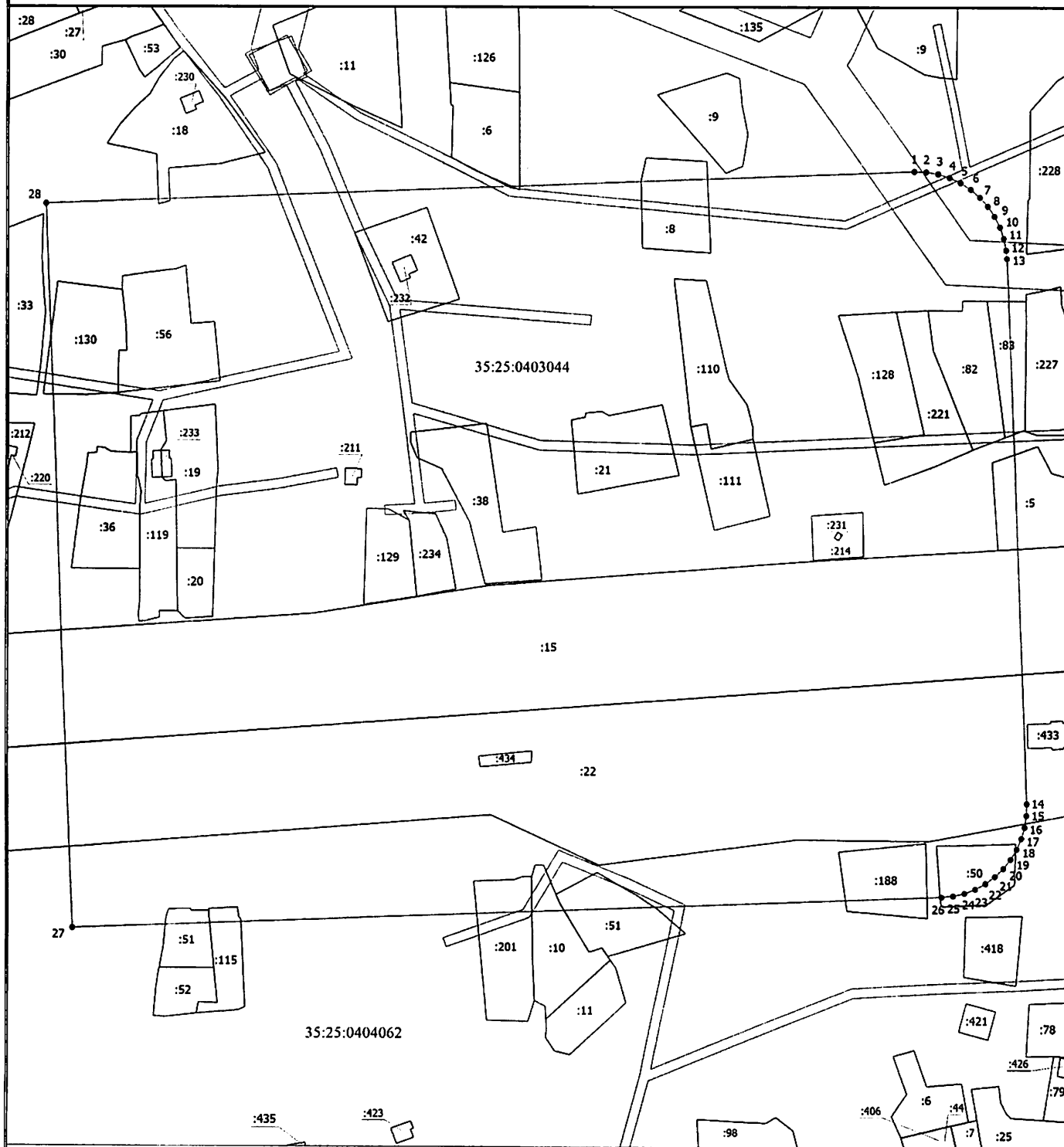


Масштаб 1:500

Условные обозначения

- - Вновь образованная часть границы, сведения о которой достаточны для определения ее местоположения
- - Характерная точка границы, сведения о которой позволяют однозначно определить ее положение на местности
- 1 - Обозначение новой характерной точки
- :2 - Кадастровый номер земельного участка
- :211 - Кадастровый номер здания или сооружения
- - Существующая часть границы, имеющиеся в ЕГРН сведения о которой достаточны для определения ее местоположения
- - Часть контура, образованного проекцией существующего наземного конструктивного элемента здания, сооружения, объекта незавершенного строительства
- - Граница зоны с особыми условиями
- 35:25:0403044 - Номер кадастрового квартала

План границ объекта
Зона санитарной охраны (ЗСО) III пояс подземного источника водоснабжения, эксплуатируемого МУП ЖКХ
"Федотово" (скважина № 2/90), расположенного на ст. Дикая Вологодского района Вологодской области



Масштаб 1:2000

Условные обозначения

- - Вновь образованная часть границы, сведения о которой достаточны для определения ее местоположения
- - Характерная точка границы, сведения о которой позволяют однозначно определить ее положение на местности
- 1 - Обозначение новой характерной точки
- :2 - Кадастровый номер земельного участка
- :211 - Кадастровый номер здания или сооружения
- - Существующая часть границы, имеющиеся в ЕГРН сведения о которой достаточны для определения ее местоположения
- - Часть контура, образованного проекцией существующего наземного конструктивного элемента здания, сооружения, объекта незавершенного строительства
- - Граница зоны с особыми условиями
- - Граница кадастрового квартала
- 35:25:0403044 - Номер кадастрового квартала