

**КОМИТЕТ
ПО ОХРАНЕ ОБЪЕКТОВ КУЛЬТУРНОГО НАСЛЕДИЯ
ВОЛОГОДСКОЙ ОБЛАСТИ**

ПРИКАЗ

от 12.02.2019

№ 1-0/01-04

«Об утверждении границ территорий объектов культурного наследия,
расположенных на территории села Устье, Усть - Кубинского района,
Вологодской области»

В соответствии со статьей 3.1 Федерального закона от 25 июня 2002 года № 73-ФЗ «Об объектах культурного наследия (памятниках истории и культуры) народов Российской Федерации», статьей 4 Закона Вологодской области от 16 марта 2015 года № 3601-ОЗ «О сохранении, использовании, популяризации и государственной охране объектов культурного наследия (памятников истории и культуры), находящихся на территории Вологодской области», пунктом 3.1.4.7 Положения о Комитете по охране объектов культурного наследия Вологодской области, утвержденного постановлением Правительства Вологодской области от 19 января 2015 года № 33

ПРИКАЗЫВАЮ:

1. Утвердить границы территории, координаты характерных (поворотных) точек границ территории, режим использования территории:

1.1. объекта культурного наследия регионального значения «Дом жилой Никуличева, 1910-е г.», расположенного по адресу: Вологодская область, Усть-Кубинский район, с. Устье, ул. Коммунаров, д. 1, согласно приложению 1 к настоящему приказу;

1.2. объекта культурного наследия регионального значения «Дом жилой А.И. Ганичева, к. XIX в.», расположенного по адресу: Вологодская область, Усть-Кубинский район, с. Устье, ул. Коммунаров, д. 2, согласно приложению 2 к настоящему приказу;

1.3. объекта культурного наследия регионального значения «Дом жилой купца Смолкина, 2 пол. XIX в.», расположенного по адресу: Вологодская область, Усть-Кубинский район, с. Устье, ул. Набережная, д. 1, согласно приложению 3 к настоящему приказу;

1.4. объекта культурного наследия регионального значения «Комплекс Воскресенского погоста «на Кубени», II пол. XVIII – I пол. XIX вв.: Церковь Воскресения Христова, 1763 – 1773 гг.; Церковь Николая Чудотворца Мирликийского, 1820-1836 гг.; Южная сторожка и юго-восточная башня, 1841 г.; Северная сторожка, 1841 г.; Северный корпус церковных лавок, 1841 г., вторая пол. XIX в.; Восточные ворота ограды, 1841 г.; Ограда, 1841.», расположенного по адресу: Вологодская область, Усть-Кубинский район, с.

Устье, ул. Пролетарская, д. 1-3, согласно приложению 4 к настоящему приказу;

1.5. объекта культурного наследия регионального значения «Дом жилой В.И. Ганичева, XIX в.», расположенного по адресу: Вологодская область, Усть-Кубинский район, с. Устье, ул. Советская, д. 1, согласно приложению 5 к настоящему приказу;

1.6. объекта культурного наследия регионального значения «Дом Никуличевых, 2 пол. XIX в.», расположенного по адресу: Вологодская область, Усть-Кубинский район, с. Устье, ул. Советская, д. 2, согласно приложению 6 к настоящему приказу;

1.7. объекта культурного наследия регионального значения «Дом жилой Круглихиных, сер. XIX в., к. XIX-XX вв.», расположенного по адресу: Вологодская область, Усть-Кубинский район, с. Устье, ул. Советская, д. 3, согласно приложению 7 к настоящему приказу;

1.8. объекта культурного наследия регионального значения «Дом жилой Цуккермана, н. XIX в.», расположенного по адресу: Вологодская область, Усть-Кубинский район, с. Устье, ул. Советская, д. 6, согласно приложению 8 к настоящему приказу.


1.9. объекта культурного наследия регионального значения «Дом жилой (ресторан «Париж»), 2 пол. XIX в.», расположенного по адресу: Вологодская область, Усть-Кубинский район, с. Устье, ул. Советская, д. 11, согласно приложению 9 к настоящему приказу;

2. Ведущему специалисту Комитета по охране объектов культурного наследия области Дрозд Л.О. в течение трех рабочих дней со дня подписания настоящего приказа обеспечить направление его копии:

- в Администрацию города Вологды;
- в прокуратуру Вологодской области;
- в Управление Министерства юстиции Российской Федерации по Вологодской области;
- на сайт Комитета по охране объектов культурного наследия области;
- на официальное опубликование на Официальном интернет-портале правовой информации (<http://pravo.gov.ru/>);
- в орган кадастрового учета.

3. Настоящий приказ вступает в силу со дня его официального опубликования.

Председатель Комитета



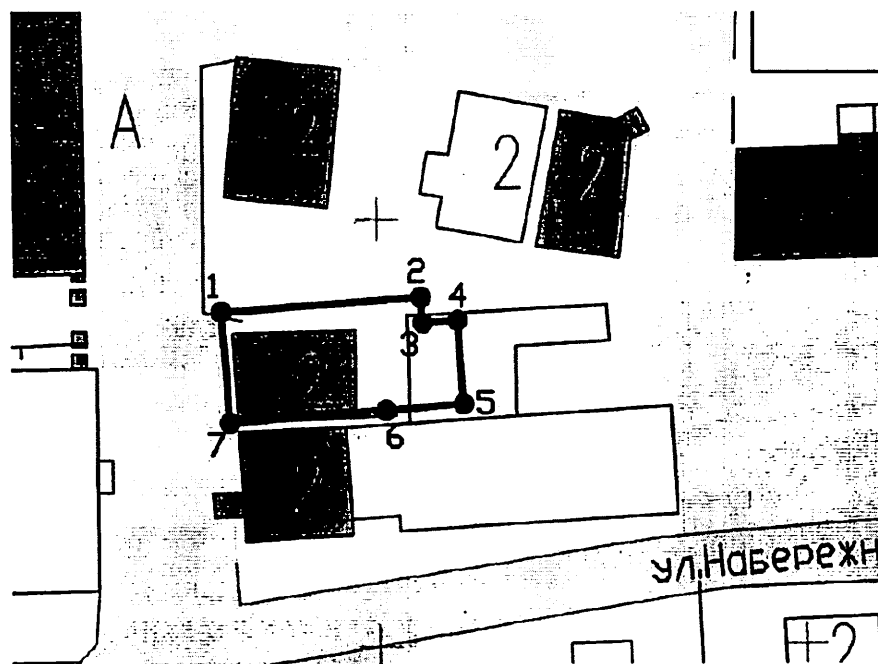
Е.Н. Кукушкина

Приложение 1 к приказу Комитета
по охране объектов культурного
наследия области

от «12» 02 _____ 2019 г. № ф-0/01-01

Границы территории, координаты характерных (поворотных) точек границ территории, режим использования территории объекта культурного наследия регионального значения «Дом жилой Никуличева, 1910-е г.», расположенного по адресу: Вологодская область, Усть-Кубинский район, с. Устье, ул. Коммунаров, д. 1

1. Графическое описание местоположения границ территории объекта культурного наследия (карта-схема)



2. Координаты характерных (поворотных) точек границ территории объекта культурного наследия

Обозначение характерных точек границ	Координаты, м	
	X	Y
1	2	3
1	398456,00	2316382,89

2	398457,73	2316406,63
3	398454,74	2316406,84
4	398455,03	2316410,95
5	398445,10	2316411,67
6	398444,36	2316402,47
7	398442,88	2316383,92
1	398456,00	2316382,89

3. Режим использования территории объекта культурного наследия

На территории объекта культурного наследия запрещается строительство объектов капитального строительства и увеличение объемно-пространственных характеристик существующих на территории памятника или ансамбля объектов капитального строительства; проведение земляных, строительных, мелиоративных и иных работ, за исключением работ по сохранению объекта культурного наследия или его отдельных элементов, сохранению историко-градостроительной или природной среды объекта культурного наследия.

На территории объекта культурного наследия разрешается ведение хозяйственной деятельности, не противоречащей требованиям обеспечения сохранности объекта культурного наследия и позволяющей обеспечить функционирование объекта культурного наследия в современных условиях.

Не допускается распространение наружной рекламы на объектах культурного наследия, включенных в единый государственный реестр объектов культурного наследия (памятников истории и культуры) народов Российской Федерации, а также на их территориях.

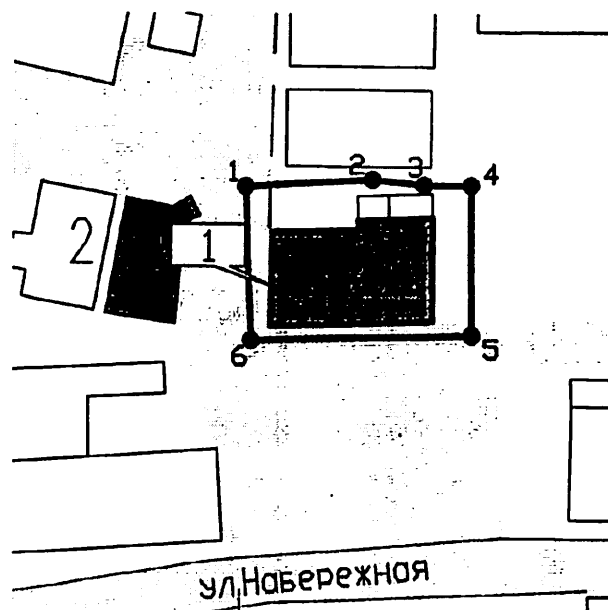
Требование о запрете распространения наружной рекламы не действуют в отношении распространения наружной рекламы, содержащей исключительно информацию о проведении на объектах культурного наследия, их территориях театрально-зрелищных, культурно-просветительных и зрелищно-развлекательных мероприятий или исключительно информацию об указанных мероприятиях с одновременным упоминанием об определенном лице как о спонсоре конкретного мероприятия при условии, если такому упоминанию отведено не более чем десять процентов рекламной площади (пространства).

Приложение 2 к приказу Комитета
по охране объектов культурного
наследия области

от «12» 02 _____ 2019 г. № 1-0/01-04

Границы территории, координаты характерных (поворотных) точек границ территории, режим использования территории объекта культурного наследия регионального значения «Дом жилой А.И. Ганичева, к. XIX в.», расположенного по адресу: Вологодская область, Усть-Кубинский район, с. Устье, ул. Коммунаров, д. 2

1. Графическое описание местоположения границ территории объекта культурного наследия (карта-схема)



2. Координаты характерных (поворотных) точек границ территории объекта культурного наследия

Обозначение характерных точек границ	Координаты, м	
	X	Y
1	2	3
1	398481,24	2316439,88
2	398482,28	2316457,54
3	398481,54	2316464,75
4	398481,54	2316471,15

5	398460,82	2316471,28
6	398460,01	2316440,68
1	398481,24	2316439,88

3. Режим использования территории объекта культурного наследия

На территории объекта культурного наследия запрещается строительство объектов капитального строительства и увеличение объемно-пространственных характеристик существующих на территории памятника или ансамбля объектов капитального строительства; проведение земляных, строительных, мелиоративных и иных работ, за исключением работ по сохранению объекта культурного наследия или его отдельных элементов, сохранению историко-градостроительной или природной среды объекта культурного наследия.

На территории объекта культурного наследия разрешается ведение хозяйственной деятельности, не противоречащей требованиям обеспечения сохранности объекта культурного наследия и позволяющей обеспечить функционирование объекта культурного наследия в современных условиях.

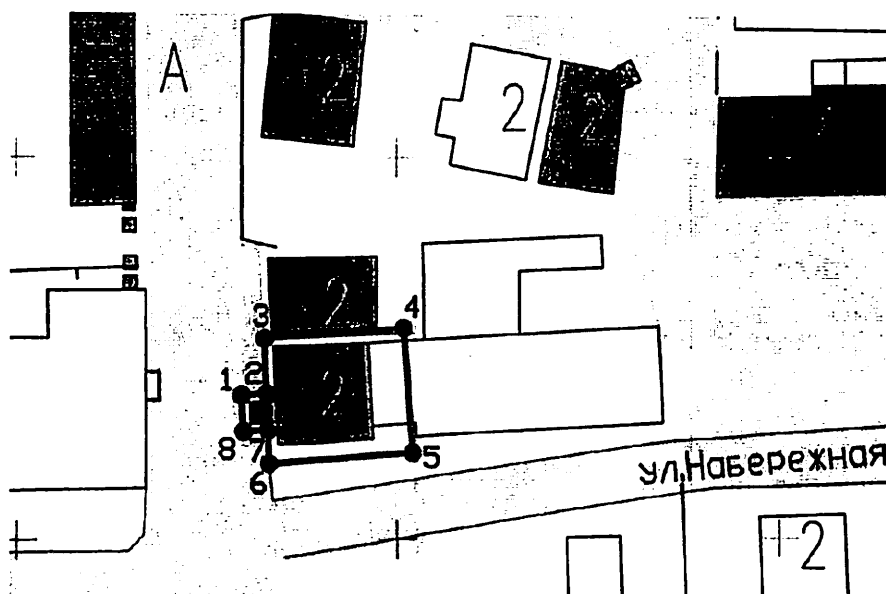
Не допускается распространение наружной рекламы на объектах культурного наследия, включенных в единый государственный реестр объектов культурного наследия (памятников истории и культуры) народов Российской Федерации, а также на их территориях.

Требование о запрете распространения наружной рекламы не действуют в отношении распространения наружной рекламы, содержащей исключительно информацию о проведении на объектах культурного наследия, их территориях театрально-зрелищных, культурно-просветительных и зрелищно-развлекательных мероприятий или исключительно информацию об указанных мероприятиях с одновременным упоминанием об определенном лице как о спонсоре конкретного мероприятия при условии, если такому упоминанию отведено не более чем десять процентов рекламной площади (пространства).

Приложение 3 к приказу Комитета
по охране объектов культурного
наследия области
от «12» 02 _____ 2019 г. № 1-0/01-04

Границы территории, координаты характерных (поворотных) точек границ территории, режим использования территории объекта культурного наследия регионального значения «Дом жилой купца Смолкина, 2 пол. XIX в.», расположенного по адресу: Вологодская область, Усть-Кубинский район, с. Устье, ул. Набережная, д. 1

1. Графическое описание местоположения границ территории объекта культурного наследия (карта-схема)



2. Координаты характерных (поворотных) точек границ территории объекта культурного наследия

Обозначение характерных точек границ	Координаты, м	
	X	Y
1	2	3
1	398442,88	2316383,92
2	398444,36	2316402,47
3	398428,16	2316403,76
4	398426,63	2316384,56

5	398430,94	2316384,39
6	398430,75	2316381,16
7	398435,51	2316380,88
8	398435,71	2316384,20
1	398442,88	2316383,92

3. Режим использования территории объекта культурного наследия

На территории объекта культурного наследия запрещается строительство объектов капитального строительства и увеличение объемно-пространственных характеристик существующих на территории памятника или ансамбля объектов капитального строительства; проведение земляных, строительных, мелиоративных и иных работ, за исключением работ по сохранению объекта культурного наследия или его отдельных элементов, сохранению историко-градостроительной или природной среды объекта культурного наследия.

На территории объекта культурного наследия разрешается ведение хозяйственной деятельности, не противоречащей требованиям обеспечения сохранности объекта культурного наследия и позволяющей обеспечить функционирование объекта культурного наследия в современных условиях.

Не допускается распространение наружной рекламы на объектах культурного наследия, включенных в единый государственный реестр объектов культурного наследия (памятников истории и культуры) народов Российской Федерации, а также на их территориях.

Требование о запрете распространения наружной рекламы не действуют в отношении распространения наружной рекламы, содержащей исключительно информацию о проведении на объектах культурного наследия, их территориях театрально-зрелищных, культурно-просветительных и зрелищно-развлекательных мероприятий или исключительно информацию об указанных мероприятиях с одновременным упоминанием об определенном лице как о спонсоре конкретного мероприятия при условии, если такому упоминанию отведено не более чем десять процентов рекламной площади (пространства).

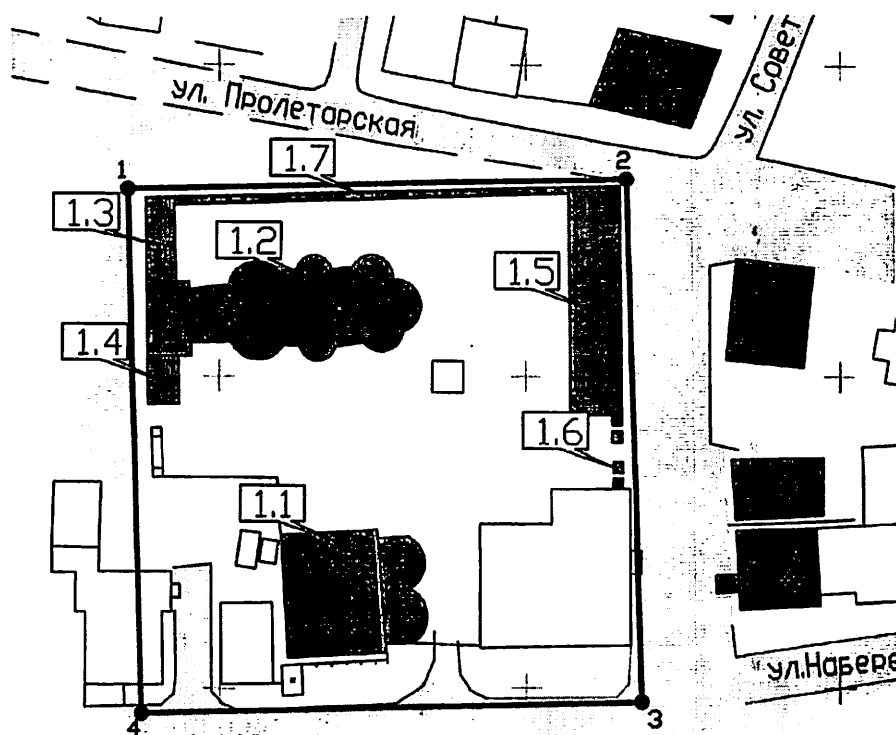
Приложение 4 к приказу Комитета
по охране объектов культурного
наследия области

от «12» 02 _____ 2019 г. № 1-0/01-04

Границы территории, координаты характерных (поворотных) точек границ территории, режим использования территории объекта культурного наследия регионального значения «Комплекс Воскресенского погоста «на Кубени», II пол. XVIII – I пол. XIX вв.: Церковь Воскресения Христова, 1763 – 1773 гг.; Церковь Николая Чудотворца Мирликийского, 1820-1836 гг.; Южная сторожка и юго-восточная башня, 1841 г.; Северная сторожка, 1841 г.; Северный корпус церковных лавок, 1841 г., вторая пол. XIX в.; Восточные ворота ограды, 1841 г.; Ограда, 1841.», расположенного по адресу: Вологодская область, Усть-Кубинский район, с. Устье, ул. Пролетарская, д.

1-3

1. Графическое описание местоположения границ территории объекта культурного наследия (карта-схема)



2. Координаты характерных (поворотных) точек границ территории объекта культурного наследия

Обозначение характерных точек границ	Координаты, м	
	X	Y
1	2	3
1	398496,02	2316286,62
2	398498,26	2316367,27
3	398414,34	2316370,27
4	398412,02	2316289,24
1	398496,02	2316286,62

3. Режим использования территории объекта культурного наследия

На территории объекта культурного наследия запрещается строительство объектов капитального строительства и увеличение объемно-пространственных характеристик существующих на территории памятника или ансамбля объектов капитального строительства; проведение земляных, строительных, мелиоративных и иных работ, за исключением работ по сохранению объекта культурного наследия или его отдельных элементов, сохранению историко-градостроительной или природной среды объекта культурного наследия.

На территории объекта культурного наследия разрешается ведение хозяйственной деятельности, не противоречащей требованиям обеспечения сохранности объекта культурного наследия и позволяющей обеспечить функционирование объекта культурного наследия в современных условиях.

Не допускается распространение наружной рекламы на объектах культурного наследия, включенных в единый государственный реестр объектов культурного наследия (памятников истории и культуры) народов Российской Федерации, а также на их территориях.

Требование о запрете распространения наружной рекламы не действуют в отношении распространения наружной рекламы, содержащей исключительно информацию о проведении на объектах культурного наследия, их территориях театрально-зрелищных, культурно-просветительных и зрелищно-развлекательных мероприятий или исключительно информацию об указанных мероприятиях с одновременным упоминанием об определенном лице как о спонсоре конкретного мероприятия при условии, если такому упоминанию отведено не более чем десять процентов рекламной площади (пространств).

Приложение 5 к приказу Комитета
по охране объектов культурного
наследия области
от «12» 02 _____ 2019 г. № 1-0/01-04

Границы территории, координаты характерных (поворотных) точек границ территории, режим использования территории объекта культурного наследия регионального значения «Дом жилой В.И. Ганичева, XIX в.», расположенного по адресу: Вологодская область, Усть-Кубинский район, с. Устье, ул. Советская, д. 1

1. Графическое описание местоположения границ территории объекта культурного наследия (карта-схема)



2. Координаты характерных (поворотных) точек границ территории объекта культурного наследия

Обозначение характерных точек границ	Координаты, м	
	X	Y
1	2	3
1	398528,32	2316356,54
2	398520,62	2316383,85

3	398505,60	2316377,81
4	398508,10	2316360,18
5	398509,49	2316360,54
6	398510,31	2316353,32
1	398528,32	2316356,54

3. Режим использования территории объекта культурного наследия

На территории объекта культурного наследия запрещается строительство объектов капитального строительства и увеличение объемно-пространственных характеристик существующих на территории памятника или ансамбля объектов капитального строительства; проведение земляных, строительных, мелиоративных и иных работ, за исключением работ по сохранению объекта культурного наследия или его отдельных элементов, сохранению историко-градостроительной или природной среды объекта культурного наследия.

На территории объекта культурного наследия разрешается ведение хозяйственной деятельности, не противоречащей требованиям обеспечения сохранности объекта культурного наследия и позволяющей обеспечить функционирование объекта культурного наследия в современных условиях.

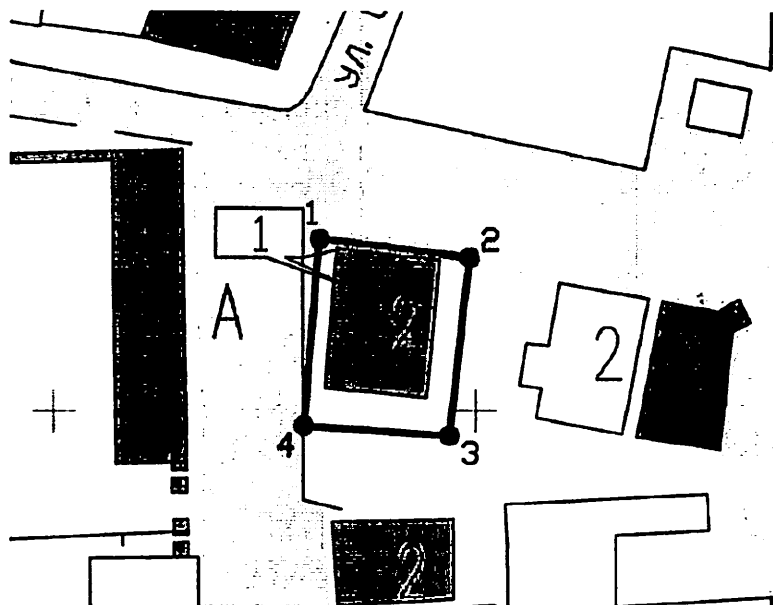
Не допускается распространение наружной рекламы на объектах культурного наследия, включенных в единый государственный реестр объектов культурного наследия (памятников истории и культуры) народов Российской Федерации, а также на их территориях.

Требование о запрете распространения наружной рекламы не действуют в отношении распространения наружной рекламы, содержащей исключительно информацию о проведении на объектах культурного наследия, их территориях театрально-зрелищных, культурно-просветительных и зрелищно-развлекательных мероприятий или исключительно информацию об указанных мероприятиях с одновременным упоминанием об определенном лице как о спонсоре конкретного мероприятия при условии, если такому упоминанию отведено не более чем десять процентов рекламной площади (пространства).

Приложение 6 к приказу Комитета
по охране объектов культурного
наследия области
от «12» 02 _____ 2019 г. № 1-0/01-04

Границы территории, координаты характерных (поворотных) точек границ территории, режим использования территории объекта культурного наследия регионального значения «Дом Никуличевых, 2 пол. XIX в.», расположенного по адресу: Вологодская область, Усть-Кубинский район, с. Устье, ул. Советская, д. 2

1. Графическое описание местоположения границ территории объекта культурного наследия (карта-схема)



2. Координаты характерных (поворотных) точек границ территории объекта культурного наследия

Обозначение характерных точек границ	Координаты, м	
	X	Y
1	2	3
1	398486,79	2316382,64

2	398484,64	2316400,62
3	398463,78	2316398,29
4	398464,88	2316380,85
1	398486,79	2316382,64

3. Режим использования территории объекта культурного наследия

На территории объекта культурного наследия запрещается строительство объектов капитального строительства и увеличение объемно-пространственных характеристик существующих на территории памятника или ансамбля объектов капитального строительства; проведение земляных, строительных, мелиоративных и иных работ, за исключением работ по сохранению объекта культурного наследия или его отдельных элементов, сохранению историко-градостроительной или природной среды объекта культурного наследия.

На территории объекта культурного наследия разрешается ведение хозяйственной деятельности, не противоречащей требованиям обеспечения сохранности объекта культурного наследия и позволяющей обеспечить функционирование объекта культурного наследия в современных условиях.

Не допускается распространение наружной рекламы на объектах культурного наследия, включенных в единый государственный реестр объектов культурного наследия (памятников истории и культуры) народов Российской Федерации, а также на их территориях.

Требование о запрете распространения наружной рекламы не действуют в отношении распространения наружной рекламы, содержащей исключительно информацию о проведении на объектах культурного наследия, их территориях театрально-зрелищных, культурно-просветительных и зрелищно-развлекательных мероприятий или исключительно информацию об указанных мероприятиях с одновременным упоминанием об определенном лице как о спонсоре конкретного мероприятия при условии, если такому упоминанию отведено не более чем десять процентов рекламной площади (пространства).

Приложение 7 к приказу Комитета
по охране объектов культурного
наследия области
от «12» 02 _____ 2019 г. № 1-0/01-04

Границы территории, координаты характерных (поворотных) точек границ территории, режим использования территории объекта культурного наследия регионального значения «Дом жилой Круглихиных, сер. XIX в., к. XIX-XX вв.», расположенного по адресу: Вологодская область, Усть-Кубинский район, с. Устье, ул. Советская, д. 3

1. Графическое описание местоположения границ территории объекта культурного наследия (карта-схема)



2. Координаты характерных (поворотных) точек границ территории объекта культурного наследия

Обозначение характерных точек границ	Координаты, м	
	X	Y
1	2	3
1	398550,93	2316360,60

2	398538,45	2316391,02
3	398520,62	2316383,85
4	398528,32	2316356,54
5	398531,24	2316352,92
1	398550,93	2316360,60

3. Режим использования территории объекта культурного наследия

На территории объекта культурного наследия запрещается строительство объектов капитального строительства и увеличение объемно-пространственных характеристик существующих на территории памятника или ансамбля объектов капитального строительства; проведение земляных, строительных, мелиоративных и иных работ, за исключением работ по сохранению объекта культурного наследия или его отдельных элементов, сохранению историко-градостроительной или природной среды объекта культурного наследия.

На территории объекта культурного наследия разрешается ведение хозяйственной деятельности, не противоречащей требованиям обеспечения сохранности объекта культурного наследия и позволяющей обеспечить функционирование объекта культурного наследия в современных условиях.

Не допускается распространение наружной рекламы на объектах культурного наследия, включенных в единый государственный реестр объектов культурного наследия (памятников истории и культуры) народов Российской Федерации, а также на их территориях.

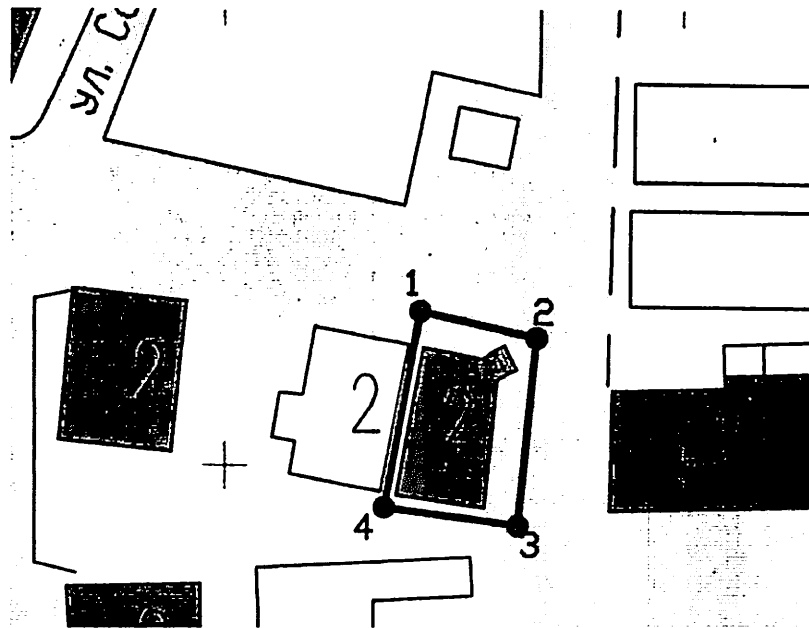
Требование о запрете распространения наружной рекламы не действуют в отношении распространения наружной рекламы, содержащей исключительно информацию о проведении на объектах культурного наследия, их территориях театрально-зрелищных, культурно-просветительных и зрелищно-развлекательных мероприятий или исключительно информацию об указанных мероприятиях с одновременным упоминанием об определенном лице как о спонсоре конкретного мероприятия при условии, если такому упоминанию отведено не более чем десять процентов рекламной площади (пространства).

Приложение 8 к приказу Комитета
по охране объектов культурного
наследия области

от «12» 02 _____ 2019 г. № 1-0/01-07

Границы территории, координаты характерных (поворотных) точек границ территории, режим использования территории объекта культурного наследия регионального значения «Дом жилой Цуккермана, н. XIX в.», расположенного по адресу: Вологодская область, Усть-Кубинский район, с. Устье, ул. Советская, д. 6

1. Графическое описание местоположения границ территории объекта культурного наследия (карта-схема)



2. Координаты характерных (поворотных) точек границ территории объекта культурного наследия

Обозначение характерных точек границ	Координаты, м	
	X	Y
1	2	3
1	398483,48	2316422,85
2	398480,59	2316435,55

3	398460,34	2316433,60
4	398462,33	2316418,98
1	398483,48	2316422,85

3. Режим использования территории объекта культурного наследия

На территории объекта культурного наследия запрещается строительство объектов капитального строительства и увеличение объемно-пространственных характеристик существующих на территории памятника или ансамбля объектов капитального строительства; проведение земляных, строительных, мелиоративных и иных работ, за исключением работ по сохранению объекта культурного наследия или его отдельных элементов, сохранению историко-градостроительной или природной среды объекта культурного наследия.

На территории объекта культурного наследия разрешается ведение хозяйственной деятельности, не противоречащей требованиям обеспечения сохранности объекта культурного наследия и позволяющей обеспечить функционирование объекта культурного наследия в современных условиях.

Не допускается распространение наружной рекламы на объектах культурного наследия, включенных в единый государственный реестр объектов культурного наследия (памятников истории и культуры) народов Российской Федерации, а также на их территориях.

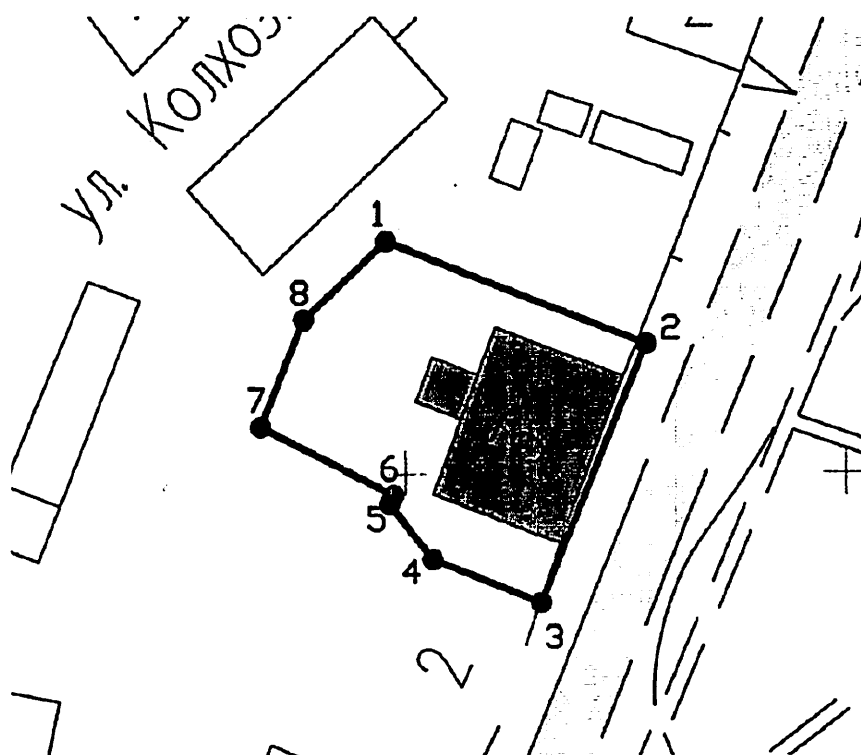
Требование о запрете распространения наружной рекламы не действуют в отношении распространения наружной рекламы, содержащей исключительно информацию о проведении на объектах культурного наследия, их территориях театрально-зрелищных, культурно-просветительных и зрелищно-развлекательных мероприятий или исключительно информацию об указанных мероприятиях с одновременным упоминанием об определенном лице как о спонсоре конкретного мероприятия при условии, если такому упоминанию отведено не более чем десять процентов рекламной площади (пространства).

Приложение 9 к приказу Комитета
по охране объектов культурного
наследия области

от «12» 02 _____ 2019 г. № 1-0/а-04

Границы территории, координаты характерных (поворотных) точек границ территории, режим использования территории объекта культурного наследия регионального значения «Дом жилой (ресторан «Париж»), 2 пол. XIX в.», расположенного по адресу: Вологодская область, Усть-Кубинский район, с. Устье, ул. Советская, д. 11

1. Графическое описание местоположения границ территории объекта культурного наследия (карта-схема)



2. Координаты характерных (поворотных) точек границ территории объекта культурного наследия

Обозначение характерных точек границ	Координаты, м	
	X	Y
1	2	3
1	398643,11	2316398,08
2	398631,66	2316427,88

3	398602,21	2316416,05
4	398607,07	2316403,57
5	398613,37	2316398,51
6	398614,34	2316399,00
7	398621,99	2316383,54
8	398634,21	2316388,50
1	398643,11	2316398,08

3. Режим использования территории объекта культурного наследия

На территории объекта культурного наследия запрещается строительство объектов капитального строительства и увеличение объемно-пространственных характеристик существующих на территории памятника или ансамбля объектов капитального строительства; проведение земляных, строительных, мелиоративных и иных работ, за исключением работ по сохранению объекта культурного наследия или его отдельных элементов, сохранению историко-градостроительной или природной среды объекта культурного наследия.

На территории объекта культурного наследия разрешается ведение хозяйственной деятельности, не противоречащей требованиям обеспечения сохранности объекта культурного наследия и позволяющей обеспечить функционирование объекта культурного наследия в современных условиях.

Не допускается распространение наружной рекламы на объектах культурного наследия, включенных в единый государственный реестр объектов культурного наследия (памятников истории и культуры) народов Российской Федерации, а также на их территориях.

Требование о запрете распространения наружной рекламы не действуют в отношении распространения наружной рекламы, содержащей исключительно информацию о проведении на объектах культурного наследия, их территориях театрально-зрелищных, культурно-просветительных и зрелищно-развлекательных мероприятий или исключительно информацию об указанных мероприятиях с одновременным упоминанием об определенном лице как о спонсоре конкретного мероприятия при условии, если такому упоминанию отведено не более чем десять процентов рекламной площади (пространства).