

**КОМИТЕТ
ПО ОХРАНЕ ОБЪЕКТОВ КУЛЬТУРНОГО НАСЛЕДИЯ
ВОЛОГОДСКОЙ ОБЛАСТИ**

ПРИКАЗ

от 14.12.2018

№ 449-О

**«Об утверждении границ территорий объектов культурного наследия,
расположенных на территории города Вологда»**

В соответствии со статьей 3.1 Федерального закона от 25 июня 2002 года № 73-ФЗ «Об объектах культурного наследия (памятниках истории и культуры) народов Российской Федерации», статьей 4 Закона Вологодской области от 16 марта 2015 года № 3601-ОЗ «О сохранении, использовании, популяризации и государственной охране объектов культурного наследия (памятников истории и культуры), находящихся на территории Вологодской области», пунктом 3.1.4.7 Положения о Комитете по охране объектов культурного наследия Вологодской области, утвержденного постановлением Правительства Вологодской области от 19 января 2015 года № 33

ПРИКАЗЫВАЮ:

1. Утвердить границы территории, координаты характерных (поворотных) точек границ территории, режим использования территории:

1.1. объекта культурного наследия регионального значения «Жилой дом, XIX в.», расположенного по адресу: г. Вологда, ул. Благовещенская, д. 70, согласно приложению 1 к настоящему приказу;

1.2. объекта культурного наследия регионального значения «Ц. Николы на Горе, нач. 18 в.», расположенного по адресу: г. Вологда, ул. Бурмагиных, д. 17, согласно приложению 2 к настоящему приказу;

1.3. объекта культурного наследия регионального значения «Ц. Гавриловская, 2-я половина 18 в.», расположенного по адресу: г. Вологда, ул. Бурмагиных, д. 30, согласно приложению 3 к настоящему приказу;

1.4. объекта культурного наследия регионального значения «Дом жилой, 1911 г., деревянный», расположенного по адресу: г. Вологда, ул. Ветошкина, д. 3, согласно приложению 4 к настоящему приказу;

1.5. объекта культурного наследия регионального значения «Дом культуры железнодорожников, 1927 г.», расположенного по адресу: г. Вологда, ул. Ветошкина, д. 12, согласно приложению 5 к настоящему приказу;

1.6. объекта культурного наследия регионального значения «Жилой дом, XIX в.», расположенного по адресу: г. Вологда, ул. Гоголя, д. 36, согласно приложению 6 к настоящему приказу;

1.7. объекта культурного наследия регионального значения «Жилой дом, XIX в.», расположенного по адресу: г. Вологда, ул. Гоголя, д. 52, согласно приложению 7 к настоящему приказу;

1.8. объекта культурного наследия регионального значения «Жилой дом, XIX в.», расположенного по адресу: г. Вологда, ул. Гоголя, д. 96, согласно приложению 8 к настоящему приказу;

1.9. объекта культурного наследия регионального значения «Жилой дом, XIX в.», расположенного по адресу: г. Вологда, ул. Добролюбова, д. 4, согласно приложению 9 к настоящему приказу;

1.10. объекта культурного наследия регионального значения «Жилой дом, XIX в.», расположенного по адресу: г. Вологда, ул. Засодимского, д. 9, согласно приложению 10 к настоящему приказу;

1.11. объекта культурного наследия регионального значения «Жилой дом, XIX в.», расположенного по адресу: г. Вологда, ул. Засодимского, д. 22, согласно приложению 11 к настоящему приказу;

1.12. объекта культурного наследия регионального значения «Дом генерал-губернатора, кон. XIII - нач. XIX вв.», расположенного по адресу: г. Вологда, ул. Зосимовская, д. 1, согласно приложению 12 к настоящему приказу;

1.13. объекта культурного наследия регионального значения «Жилой дом, нач. XIX в., деревянный», расположенного по адресу: г. Вологда, ул. Зосимовская, д. 21, согласно приложению 13 к настоящему приказу;

1.14. объекта культурного наследия регионального значения «85-миллиметровая зенитная пушка в честь воинов ПВО г. Вологды», расположенного по адресу: г. Вологда, ул. Зосимовская, согласно приложению 14 к настоящему приказу;

1.15. объекта культурного наследия регионального значения «Обелиск воинской славы вологжанам - Героям Советского Союза, 1968 г.», расположенного по адресу: г. Вологда, Кировский сквер, согласно приложению 15 к настоящему приказу;

1.16. объекта культурного наследия регионального значения «Дом жилой, 19 в.», расположенного по адресу: г. Вологда, ул. г. Вологда, ул. Ленина, д. 4, согласно приложению 16 к настоящему приказу;

1.17. объекта культурного наследия регионального значения «Дом жилой, 19 в.», расположенного по адресу: г. Вологда, ул. г. Вологда, ул. Ленина, д. 5, согласно приложению 17 к настоящему приказу;

1.18. объекта культурного наследия регионального значения «Здание училища, 19 в.», расположенного по адресу: г. Вологда, ул. Ленина, д. 7, согласно приложению 18 к настоящему приказу;

1.19. объекта культурного наследия регионального значения «Дом жилой, 19 в.», расположенного по адресу: г. Вологды, ул. Ленина, д. 9, согласно приложению 19 к настоящему приказу;

1.20. объекта культурного наследия регионального значения «Дом жилой, 19 в.», расположенного по адресу: г. Вологда, ул. Ленина, д. 14, согласно приложению 20 к настоящему приказу;

1.21. объекта культурного наследия регионального значения «Торговые ряды, 19 в.», расположенного по адресу: г. Вологда, ул. Марии Ульяновой, д. 6, согласно приложению 21 к настоящему приказу;

1.22. объекта культурного наследия регионального значения «Административное здание, 19 в.», расположенного по адресу: г. Вологда, ул. Марии Ульяновой, д. 8, согласно приложению 22 к настоящему приказу;

1.23. объекта культурного наследия регионального значения «Здание, в котором с 1925 г. по 1973 г. размещалась редакция газеты «Красный Север», первыми редакторами которой были Елизаров Н.В., Субботин Анатолий Александрович (1890-1961 гг), : в марте 1941 года выступали писатели Серафимович Александр Серафимович (1863-1949 гг); Ляшко Николай Николаевич (1884-1953 гг), Вершигора Петр Федорович (1905-1963 гг)», расположенного по адресу: г. Вологда, ул. Марии Ульяновой, д. 9, согласно приложению 23 к настоящему приказу;

1.24. объекта культурного наследия регионального значения «Дом жилой, 2-я половина, 19 в.», расположенного по адресу: г. Вологда, ул. Марии Ульяновой, д. 11, согласно приложению 24 к настоящему приказу;

1.25. объекта культурного наследия регионального значения «Здание, 19 в.», расположенного по адресу: г. Вологда, ул. Марии Ульяновой, д. 23, согласно приложению 25 к настоящему приказу;

1.26. объекта культурного наследия регионального значения «Жилой дом, XIX в.», расположенного по адресу: г. Вологда, ул. Маяковского, д. 4, согласно приложению 26 к настоящему приказу;

1.27. объекта культурного наследия регионального значения «Жилой дом, XIX в.», расположенного по адресу: г. Вологда, ул. Маяковского, д. 9, согласно приложению 27 к настоящему приказу;

1.28. объекта культурного наследия регионального значения «Усадьба (Комплекс памятников): Жилой дом, XIX в, Жилой дом, XIX в.», расположенного по адресу: г. Вологда, ул. Маяковского, д. 12, согласно приложению 28 к настоящему приказу;

1.29. объекта культурного наследия регионального значения «Ц. Иоанна Богослова, кон. 19 в.», расположенного по адресу: г. Вологда, ул. Маяковского, д. 16а, согласно приложению 29 к настоящему приказу;

1.30. объекта культурного наследия регионального значения «Танк Т-34, в честь боевых и трудовых подвигов вологжан в годы ВОВ, 1975 г.», расположенного по адресу: г. Вологда, бульвар по ул. Мира, согласно приложению 30 к настоящему приказу;

1.31. объекта культурного наследия регионального значения «Ночлежный дом, 1777 г.», расположенного по адресу: г. Вологда, набережная 6 Армии, д. 87, согласно приложению 31 к настоящему приказу;

1.32. объекта культурного наследия регионального значения «Дом Губернского Правления (дом Барша), XVIII в.», расположенного по адресу: г. Вологда, набережная 6 Армии, д. 101, согласно приложению 32 к настоящему приказу;

1.33. объекта культурного наследия регионального значения «Дом свечного завода, XVIII в.», расположенного по адресу: г. Вологда, набережная 6 Армии, д. 111, согласно приложению 33 к настоящему приказу;

1.34. объекта культурного наследия регионального значения «Дом Витушечникова, 1823 г.», расположенного по адресу: г. Вологда, набережная 6 Армии, д. 131, согласно приложению 34 к настоящему приказу;

1.35. объекта культурного наследия регионального значения «Обелиск 800-летия г. Вологды, 1959 г.», расположенного по адресу: г. Вологда, правый берег реки Вологды в районе ул. Бурмагиных и Ударников, согласно приложению 35 к настоящему приказу;

1.36. объекта культурного наследия регионального значения «Здание, в котором проводилась революционная работа Вологодской группы РСДРП в 1904-1905 гг.», расположенного по адресу: г. Вологда, ул. Октябрьская, д. 2, согласно приложению 36 к настоящему приказу;

1.37. объекта культурного наследия регионального значения «Здание, в котором в 1918 году размещался ГУБКМ РКП (б)», расположенного по адресу: г. Вологда, ул. Октябрьская, д. 11, согласно приложению 37 к настоящему приказу;

1.38. объекта культурного наследия регионального значения «Жилой дом, 2 п. XIX в., деревянный, с мезонином», расположенного по адресу: г. Вологда, ул. Октябрьская, д. 15, согласно приложению 38 к настоящему приказу;

1.39. объекта культурного наследия регионального значения «Жилой дом, 2 п. XIX в., деревянный, с антресолями», расположенного по адресу: г. Вологда, ул. Октябрьская, д. 17, согласно приложению 39 к настоящему приказу;

1.40. объекта культурного наследия регионального значения «Памятник Герою Советского Союза летчику-космонавту СССР П.И. Беляеву», расположенного по адресу: г. Вологда, бульвар по ул. Октябрьская, согласно приложению 40 к настоящему приказу;

1.41. объекта культурного наследия регионального значения «Здание Вологодского педагогического университета, первого высшего учебного заведения на Европейском Севере, где преподавали заслуженный врач РСФСР, профессор Лебедев Василий Вячеславович (1893 - 1969 гг); доктор биологических наук, профессор Чулков Николай Александрович (1881 - 1956 гг.); доктор философских наук, профессор, Шишкин Александр Федорович (1902 - 1974 гг)», расположенного по адресу: г. Вологда, ул. С. Орлова, д. 6, согласно приложению 41 к настоящему приказу;

1.42. объекта культурного наследия регионального значения ««Церковь Александра Невского, XVIII в.», расположенного по адресу: г. Вологда, ул. Орлова. 10, согласно приложению 42 к настоящему приказу;

1.43. объекта культурного наследия регионального значения «Дом жилой, кон. 18 в.», расположенного по адресу: г. Вологда, ул. С. Орлова, д. 15, согласно приложению 43 к настоящему приказу;

1.44. объекта культурного наследия регионального значения «Дом жилой, 1880 г., деревянный», расположенного по адресу: г. Вологда, ул. Первомайская, д. 14, согласно приложению 44 к настоящему приказу;

1.45. объекта культурного наследия регионального значения «Мемориал Вечный огонь Славы, 1975 г.», расположенного по адресу: г. Вологда, пл. Революции, согласно приложению 45 к настоящему приказу;

1.46. объекта культурного наследия регионального значения «Памятник В.И. Ленину в Детском парке, 1925 г.», расположенного по адресу: г. Вологда, пл. Революции, согласно приложению 46 к настоящему приказу;

1.47. объекта культурного наследия регионального значения «Монумент участникам Великой Октябрьской социалистической революции и гражданской войны, 1977 г.», расположенного по адресу: г. Вологда, пл. Революции, согласно приложению 47 к настоящему приказу;

1.48. объекта культурного наследия регионального значения «Могила поэта Николая Михайловича Рубцова (1936 - 1971 гг.)», расположенного по адресу: г. Вологда, Пошехонское кладбище, согласно приложению 48 к настоящему приказу;

1.49. объекта культурного наследия регионального значения «Жилой дом, XIX в.», расположенного по адресу: г. Вологда, пр. Победы, д. 26, согласно приложению 49 к настоящему приказу;

1.50. объекта культурного наследия регионального значения «Жилой дом, XIX в.», расположенного по адресу: г. Вологда, пр. Победы, д. 32 согласно приложению 50 к настоящему приказу;

1.51. объекта культурного наследия регионального значения «Ц. Рождества Богородицы, кон. XIX в.», расположенного по адресу: г. Вологда, Пречистенская набережная, д. 1, согласно приложению 51 к настоящему приказу;

1.52. объекта культурного наследия регионального значения «Дом жилой, XIX в., деревянный», расположенного по адресу: г. Вологда, Пречистенская набережная, д. 18, согласно приложению 52 к настоящему приказу;

1.53. объекта культурного наследия регионального значения «Жилой дом, XIX в.», расположенного по адресу: г. Вологда, ул. Пролетарская, д. 17, согласно приложению 53 к настоящему приказу;

1.54. объекта культурного наследия регионального значения «Памятник революционеру И.В. Бабушкину», расположенного по адресу: г. Вологда, сквер 825-летия Вологды, согласно приложению 54 к настоящему приказу;

1.55. объекта культурного наследия регионального значения «Здание городской думы, 19 в.», расположенного по адресу: г. Вологда, Советский пр, д. 2, согласно приложению 55 к настоящему приказу;

1.56. объекта культурного наследия регионального значения «Здание, в котором с 1918 г. по 1920 г. находился штаб VI Армии Северного фронта»,

расположенного по адресу: г. Вологда, ул. Советский пр, д. 6, согласно приложению 56 к настоящему приказу;

1.57. объекта культурного наследия регионального значения «Дом жилой, 1-я половина 19 в., деревянный», расположенного по адресу: г. Вологда, ул. Советский пр, д. 48, согласно приложению 57 к настоящему приказу;

1.58. объекта культурного наследия регионального значения «Дом жилой, 2-я половина, 3-я четверть 19 в.», расположенного по адресу: г. Вологда, пл. Торговая, д. 1, согласно приложению 58 к настоящему приказу;

1.59. объекта культурного наследия регионального значения «Дом жилой, кон. 19 в.», расположенного по адресу: г. Вологда, пл. Торговая, д. 5, согласно приложению 59 к настоящему приказу;

1.60. объекта культурного наследия регионального значения «Дом жилой, 19 в., деревянный», расположенного по адресу: г. Вологда, пл. Торговая, д. 9, согласно приложению 60 к настоящему приказу;

1.61. объекта культурного наследия регионального значения «Дом жилой, нач. 20 в., деревянный», расположенного по адресу: г. Вологда, пл. Торговая, д. 13, согласно приложению 61 к настоящему приказу;

1.62. объекта культурного наследия регионального значения «Жилой дом, XIX в.», расположенного по адресу: г. Вологда, ул. Челюскинцев, д. 17, согласно приложению 62 к настоящему приказу;

1.63. объекта культурного наследия регионального значения «Ц. Антипия, 2-я половина 18 в.», расположенного по адресу: г. Вологда, пер. Чернышевского, д. 10, согласно приложению 63 к настоящему приказу;

1.64. объекта культурного наследия регионального значения «Дом жилой, кон. 19 в., нач. 20 в., деревянный», расположенного по адресу: г. Вологда, ул. Чернышевского, д. 2, согласно приложению 64 к настоящему приказу;

1.65. объекта культурного наследия регионального значения «Дом жилой, 1867 г., полукаменный», расположенного по адресу: г. Вологда, ул. Чернышевского, д. 11, согласно приложению 65 к настоящему приказу;

1.66. объекта культурного наследия регионального значения «Дом жилой, 2-я половина 19 в., деревянный», расположенного по адресу: г. Вологда, ул. Чернышевского, д. 37, согласно приложению 66 к настоящему приказу;

1.67. объекта культурного наследия регионального значения «Дом жилой, нач. 20 в., деревянный», расположенного по адресу: г. Вологда, ул. Чернышевского, д. 55, согласно приложению 67 к настоящему приказу;

1.68. объекта культурного наследия регионального значения «Деревянное здание», расположенного по адресу: г. Вологда, ул. Энгельса, д. 39, согласно приложению 68 к настоящему приказу.

2. Ведущему специалисту Комитета по охране объектов культурного наследия области Дрозд Л.О. в течение трех рабочих дней со дня подписания настоящего приказа обеспечить направление его копии:

- в Администрацию города Вологды;

- в прокуратуру Вологодской области;
- в Управление Министерства юстиции Российской Федерации по Вологодской области;
- на сайт Комитета по охране объектов культурного наследия области
- на официальное опубликование на Официальном интернет-портале правовой информации (<http://pravo.gov.ru/>);
- в орган кадастрового учета.

3. Настоящий приказ вступает в силу по истечении 10 дней после дня его официального опубликования.

Председатель Комитета

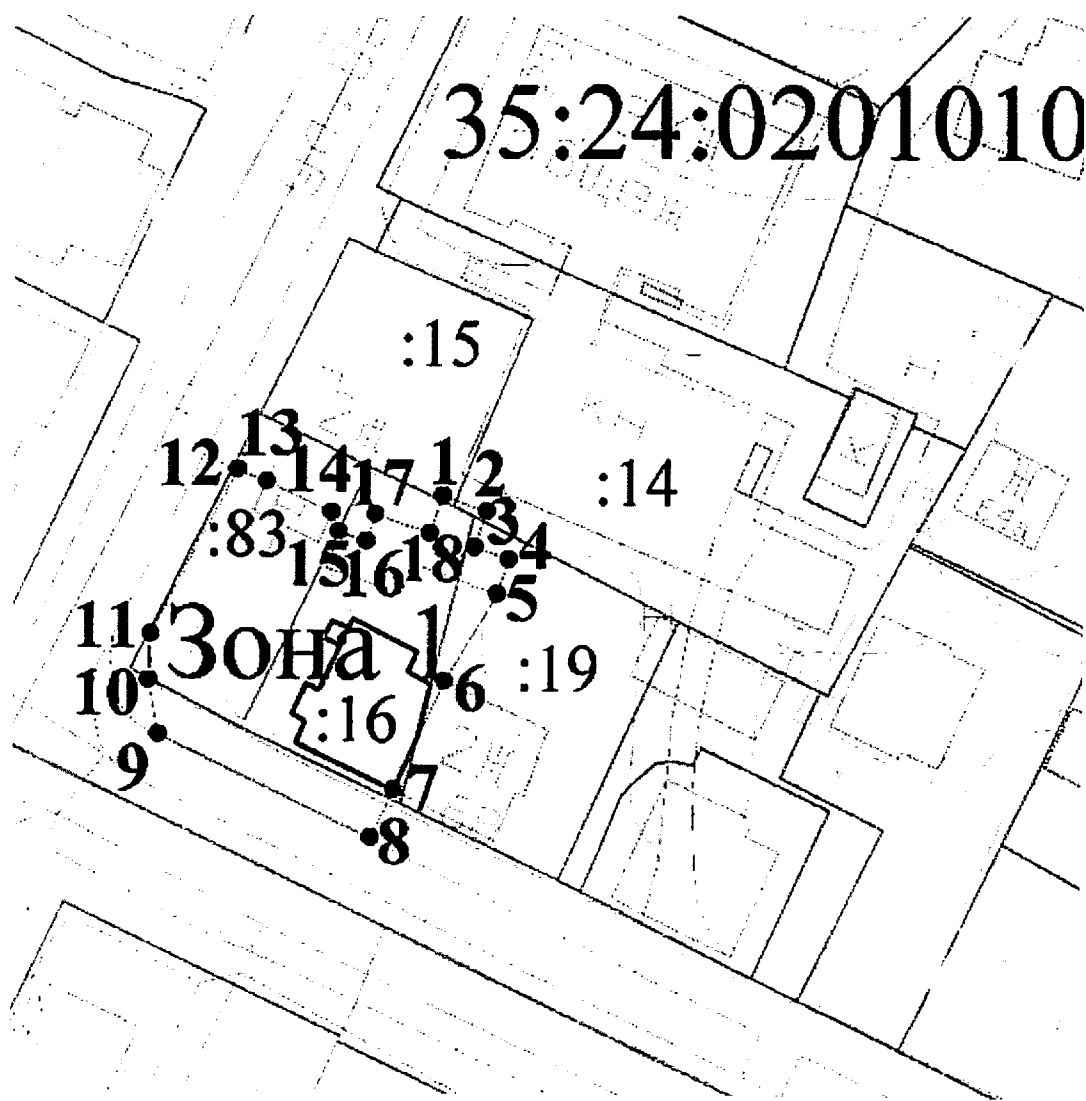


Е.Н. Кукушкина

Приложение 1 к приказу Комитета
по охране объектов культурного
наследия области
от «14» 12 _____ 2018 г. № 419-0

Границы территории, координаты характерных (поворотных) точек границ территории, режим использования территории объекта культурного наследия регионального значения «Жилой дом, XIX в.», расположенного по адресу: г. Вологда, ул. Благовещенская, д. 70

1. Графическое описание местоположения границ территории объекта культурного наследия (карта-схема)



2. Координаты поворотных (характерных) точек границ территории объекта культурного наследия

Обозначение характерных точек границ	Координаты, м	
	X	Y
1	2	3
1	353699.96	2325484.52
2	353698.37	2325489.47
3	353694.43	2325488.21
4	353693.20	2325492.05
5	353689.42	2325490.84
6	353679.94	2325484.93
7	353667.72	2325480.09
8	353662.49	2325477.41
9	353673.15	2325453.85
10	353679.06	2325452.65
11	353684.10	2325452.78
12	353702.26	2325461.84
13	353701.03	2325465.06
14	353697.87	2325472.23
15	353695.77	2325473.06
16	353694.78	2325476.14
17	353697.79	2325477.09
18	353695.85	2325483.20
1	353699.96	2325484.52

3. Режим использования территории объекта культурного наследия.

На территории объекта культурного наследия запрещается строительство объектов капитального строительства и увеличение объемно-пространственных характеристик существующих на территории памятника или ансамбля объектов капитального строительства; проведение земляных, строительных, мелиоративных и иных работ, за исключением работ по сохранению объекта культурного наследия или его отдельных элементов, сохранению историко-градостроительной или природной среды объекта культурного наследия.

На территории объекта культурного наследия разрешается ведение хозяйственной деятельности, не противоречащей требованиям обеспечения сохранности объекта культурного наследия и позволяющей обеспечить функционирование объекта культурного наследия в современных условиях.

Не допускается распространение наружной рекламы на объектах культурного наследия, включенных в единый государственный реестр объектов культурного наследия (памятников истории и культуры) народов Российской Федерации, а также на их территориях.

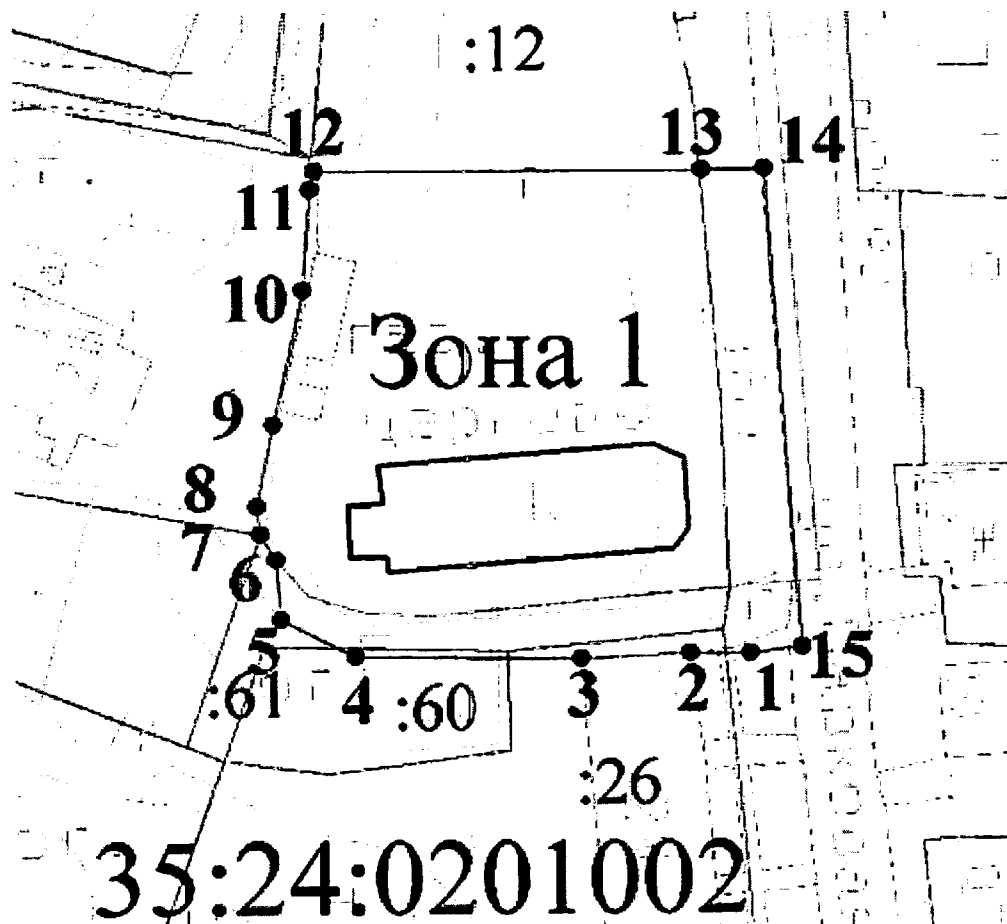
Требование о запрете распространения наружной рекламы не действуют в отношении распространения наружной рекламы, содержащей исключительно информацию о проведении на объектах культурного наследия, их территориях театрально-зрелищных, культурно-просветительных и зрелищно-развлекательных мероприятий или исключительно информацию об указанных мероприятиях с одновременным упоминанием об определенном лице как о спонсоре конкретного мероприятия при условии, если такому упоминанию отведено не более чем десять процентов рекламной площади (пространства).

Приложение 2 к приказу Комитета
по охране объектов культурного
наследия области

от «14» 12 _____ 2018 г. № 419-0

Границы территории, координаты характерных (поворотных) точек границ территории, режим использования территории объекта культурного наследия регионального значения «Ц. Николы на Горе, нач. 18 в.», расположенного по адресу: г. Вологда, ул. Бурмагиных, д. 17

1. Графическое описание местоположения границ территории объекта культурного наследия (карта-схема)



2. Координаты поворотных (характерных) точек границ территории объекта культурного наследия

Обозначение характерных точек границ	Координаты, м	
	X	Y
1	2	3
1	354415.20	2325708.97
2	354415.10	2325702.51
3	354414.31	2325690.69
4	354414.14	2325665.85
5	354418.03	2325657.68
6	354424.66	2325657.05
7	354427.44	2325655.32
8	354430.42	2325654.90
9	354439.44	2325656.55
10	354454.21	2325659.52
11	354465.38	2325660.13
12	354467.37	2325660.55
13	354468.31	2325702.97
14	354468.58	2325709.66
15	354415.95	2325714.53
1	354415.20	2325708.97

3. Режим использования территории объекта культурного наследия.

На территории объекта культурного наследия запрещается строительство объектов капитального строительства и увеличение объемно-пространственных характеристик существующих на территории памятника или ансамбля объектов капитального строительства; проведение земляных, строительных, мелиоративных и иных работ, за исключением работ по сохранению объекта культурного наследия или его отдельных элементов, сохранению историко-градостроительной или природной среды объекта культурного наследия.

На территории объекта культурного наследия разрешается ведение хозяйственной деятельности, не противоречащей требованиям обеспечения сохранности объекта культурного наследия и позволяющей обеспечить функционирование объекта культурного наследия в современных условиях.

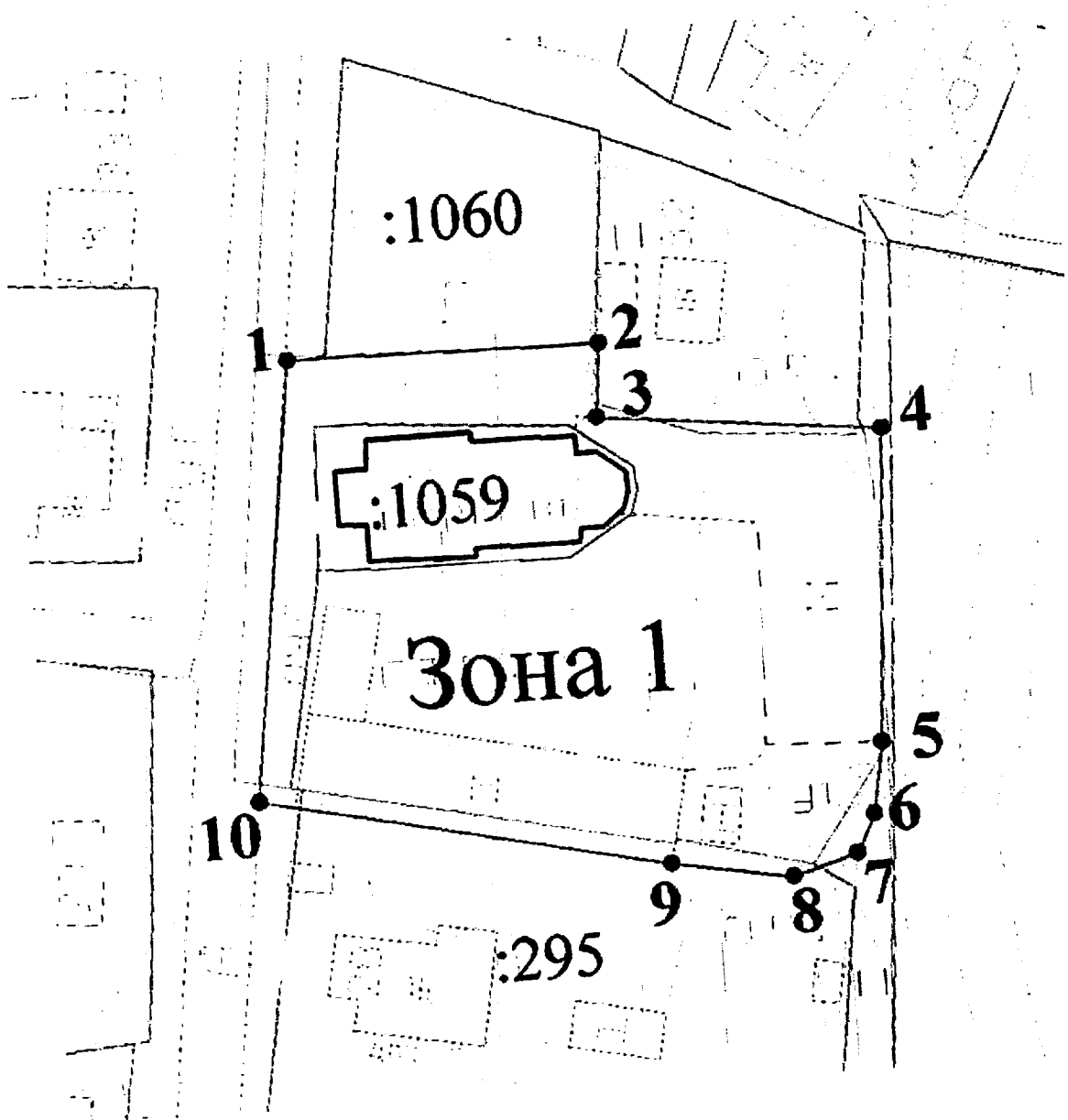
Не допускается распространение наружной рекламы на объектах культурного наследия, включенных в единый государственный реестр объектов культурного наследия (памятников истории и культуры) народов Российской Федерации, а также на их территориях.

Требование о запрете распространения наружной рекламы не действуют в отношении распространения наружной рекламы, содержащей исключительно информацию о проведении на объектах культурного наследия, их территориях театрально-зрелищных, культурно-просветительных и зрелищно-развлекательных мероприятий или исключительно информацию об указанных мероприятиях с одновременным упоминанием об определенном лице как о спонсоре конкретного мероприятия при условии, если такому упоминанию отведено не более чем десять процентов рекламной площади (пространства).

Приложение 3 к приказу Комитета
по охране объектов культурного
наследия области
от «14» 19 _____ 2018 г. № 419-0

Границы территории, координаты характерных (поворотных) точек
границ территории, режим использования территории объекта культурного
наследия регионального значения «Ц. Гавриловская, 2-я половина 18 в.»,
расположенного по адресу: г. Вологда, ул. Бурмагиных, д. 30

1. Графическое описание местоположения границ территории объекта
культурного наследия (карта-схема)



2. Координаты поворотных (характерных) точек границ территории объекта культурного наследия

Обозначение характерных точек границ	Координаты, м	
	X	Y
1	2	3
1	354832.65	2325794.06
2	354832.69	2325830.16
3	354824.29	2325829.41
4	354821.26	2325861.71
5	354785.53	2325859.79
6	354777.39	2325858.46
7	354773.06	2325856.36
8	354770.73	2325849.02
9	354772.89	2325835.20
10	354782.32	2325788.05
1	354832.65	2325794.06

3. Режим использования территории объекта культурного наследия.

На территории объекта культурного наследия запрещается строительство объектов капитального строительства и увеличение объемно-пространственных характеристик существующих на территории памятника или ансамбля объектов капитального строительства; проведение земляных, строительных, мелиоративных и иных работ, за исключением работ по сохранению объекта культурного наследия или его отдельных элементов, сохранению историко-градостроительной или природной среды объекта культурного наследия.

На территории объекта культурного наследия разрешается ведение хозяйственной деятельности, не противоречащей требованиям обеспечения сохранности объекта культурного наследия и позволяющей обеспечить функционирование объекта культурного наследия в современных условиях.

Не допускается распространение наружной рекламы на объектах культурного наследия, включенных в единый государственный реестр объектов культурного наследия (памятников истории и культуры) народов Российской Федерации, а также на их территориях.

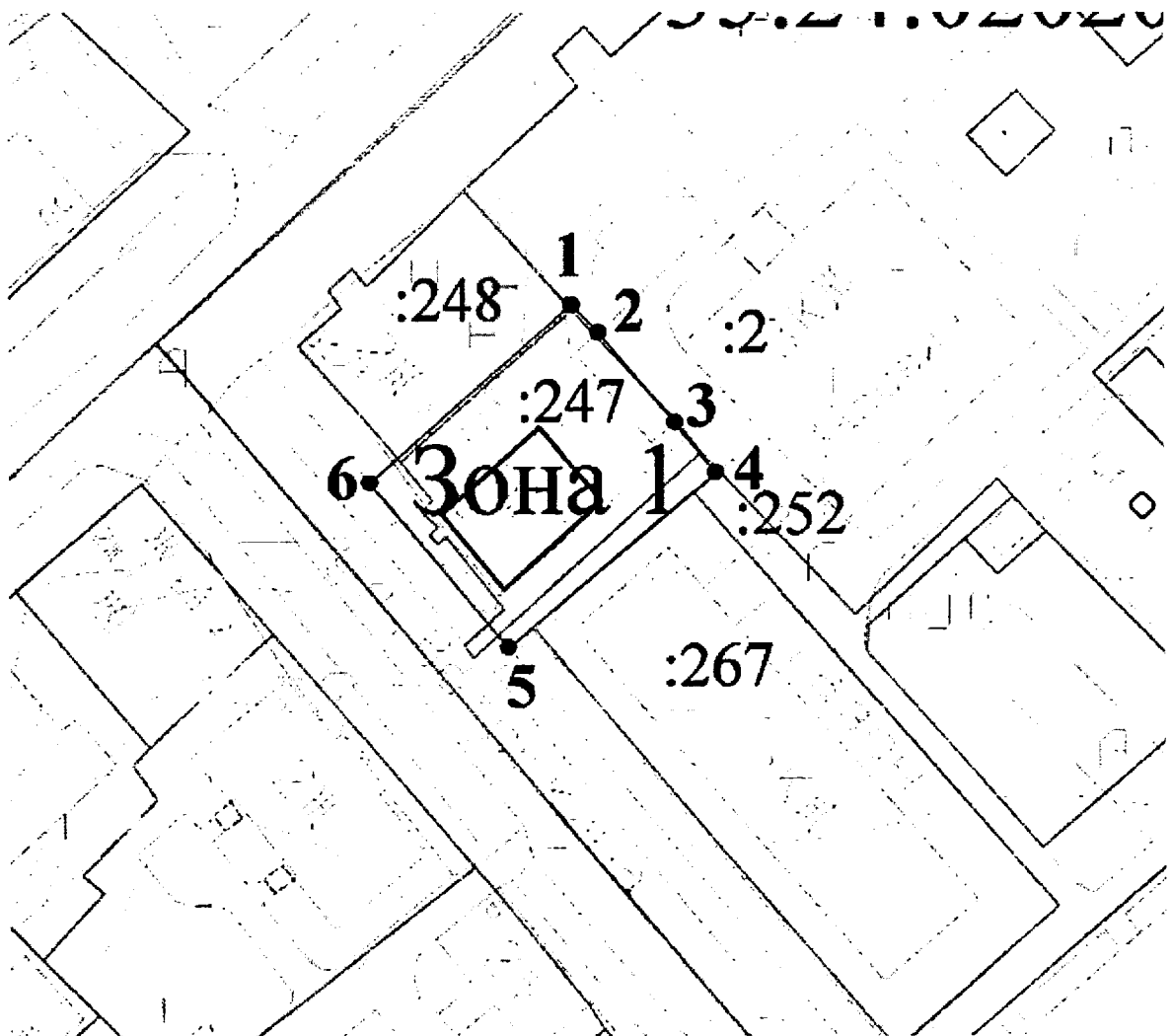
Требование о запрете распространения наружной рекламы не действуют в отношении распространения наружной рекламы, содержащей исключительно информацию о проведении на объектах культурного

наследия, их территориях театрално-зрелищных, культурно-просветительных и зрелищно-развлекательных мероприятий или исключительно информацию об указанных мероприятиях с одновременным упоминанием об определенном лице как о спонсоре конкретного мероприятия при условии, если такому упоминанию отведено не более чем десять процентов рекламной площади (пространства).

Приложение 4 к приказу Комитета
по охране объектов культурного
наследия области
от «14» 12 2018 г. № 419-0

Границы территории, координаты характерных (поворотных) точек границ территории, режим использования территории объекта культурного наследия регионального значения «Дом жилой, 1911 г., деревянный», расположенного по адресу: г. Вологда, ул. Ветошкина, д. 3

1. Графическое описание местоположения границ территории объекта культурного наследия (карта-схема)



2. Координаты поворотных (характерных) точек границ территории объекта культурного наследия

Обозначение характерных точек границ	Координаты, м	
	X	Y
1	2	3
1	352566.37	2326572.97
2	352563.15	2326576.15
3	352552.78	2326585.36
4	352546.95	2326590.29
5	352526.15	2326566.15
6	352545.11	2326549.44
1	352566.37	2326572.97

3. Режим использования территории объекта культурного наследия.

На территории объекта культурного наследия запрещается строительство объектов капитального строительства и увеличение объемно-пространственных характеристик существующих на территории памятника или ансамбля объектов капитального строительства; проведение земляных, строительных, мелиоративных и иных работ, за исключением работ по сохранению объекта культурного наследия или его отдельных элементов, сохранению историко-градостроительной или природной среды объекта культурного наследия.

На территории объекта культурного наследия разрешается ведение хозяйственной деятельности, не противоречащей требованиям обеспечения сохранности объекта культурного наследия и позволяющей обеспечить функционирование объекта культурного наследия в современных условиях.

Не допускается распространение наружной рекламы на объектах культурного наследия, включенных в единый государственный реестр объектов культурного наследия (памятников истории и культуры) народов Российской Федерации, а также на их территориях.

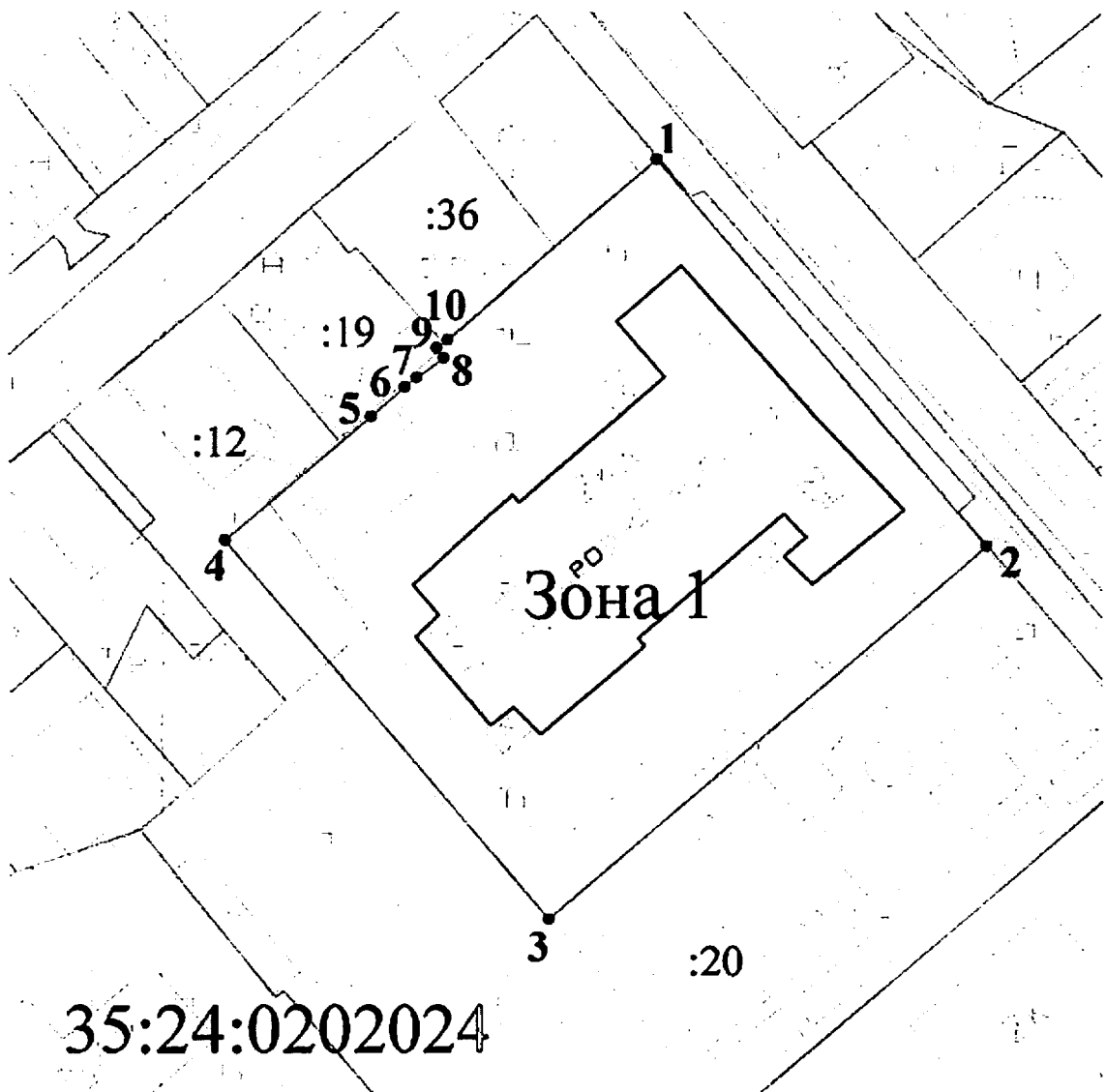
Требование о запрете распространения наружной рекламы не действуют в отношении распространения наружной рекламы, содержащей исключительно информацию о проведении на объектах культурного наследия, их территориях театрально-зрелищных, культурно-просветительных и зрелищно-развлекательных мероприятий или исключительно информацию об указанных мероприятиях с одновременным упоминанием об определенном лице как о спонсоре конкретного мероприятия при условии, если такому упоминанию отведено не более чем десять процентов рекламной площади (пространств).

Приложение 5 к приказу Комитета
по охране объектов культурного
наследия области

от «14» 12 2018 г. № 419-0

Границы территории, координаты характерных (поворотных) точек границ территории, режим использования территории объекта культурного наследия регионального значения «Дом культуры железнодорожников, 1927 г.», расположенного по адресу: г. Вологда, ул. Ветошкина, д. 12

1. Графическое описание местоположения границ территории объекта культурного наследия (карта-схема)



2. Координаты поворотных (характерных) точек границ территории объекта культурного наследия

Обозначение характерных точек границ	Координаты, м	
	X	Y
1	2	3
1	352406.60	2326650.65
2	352342.68	2326706.73
3	352278.62	2326634.86
4	352341.20	2326579.08
5	352362.55	2326603.14
6	352367.46	2326608.78
7	352369.20	2326610.82
8	352372.51	2326615.27
9	352374.16	2326614.03
10	352375.60	2326615.93
1	352406.60	2326650.65

3. Режим использования территории объекта культурного наследия.

На территории объекта культурного наследия запрещается строительство объектов капитального строительства и увеличение объемно-пространственных характеристик существующих на территории памятника или ансамбля объектов капитального строительства; проведение земляных, строительных, мелиоративных и иных работ, за исключением работ по сохранению объекта культурного наследия или его отдельных элементов, сохранению историко-градостроительной или природной среды объекта культурного наследия.

На территории объекта культурного наследия разрешается ведение хозяйственной деятельности, не противоречащей требованиям обеспечения сохранности объекта культурного наследия и позволяющей обеспечить функционирование объекта культурного наследия в современных условиях.

Не допускается распространение наружной рекламы на объектах культурного наследия, включенных в единый государственный реестр объектов культурного наследия (памятников истории и культуры) народов Российской Федерации, а также на их территориях.

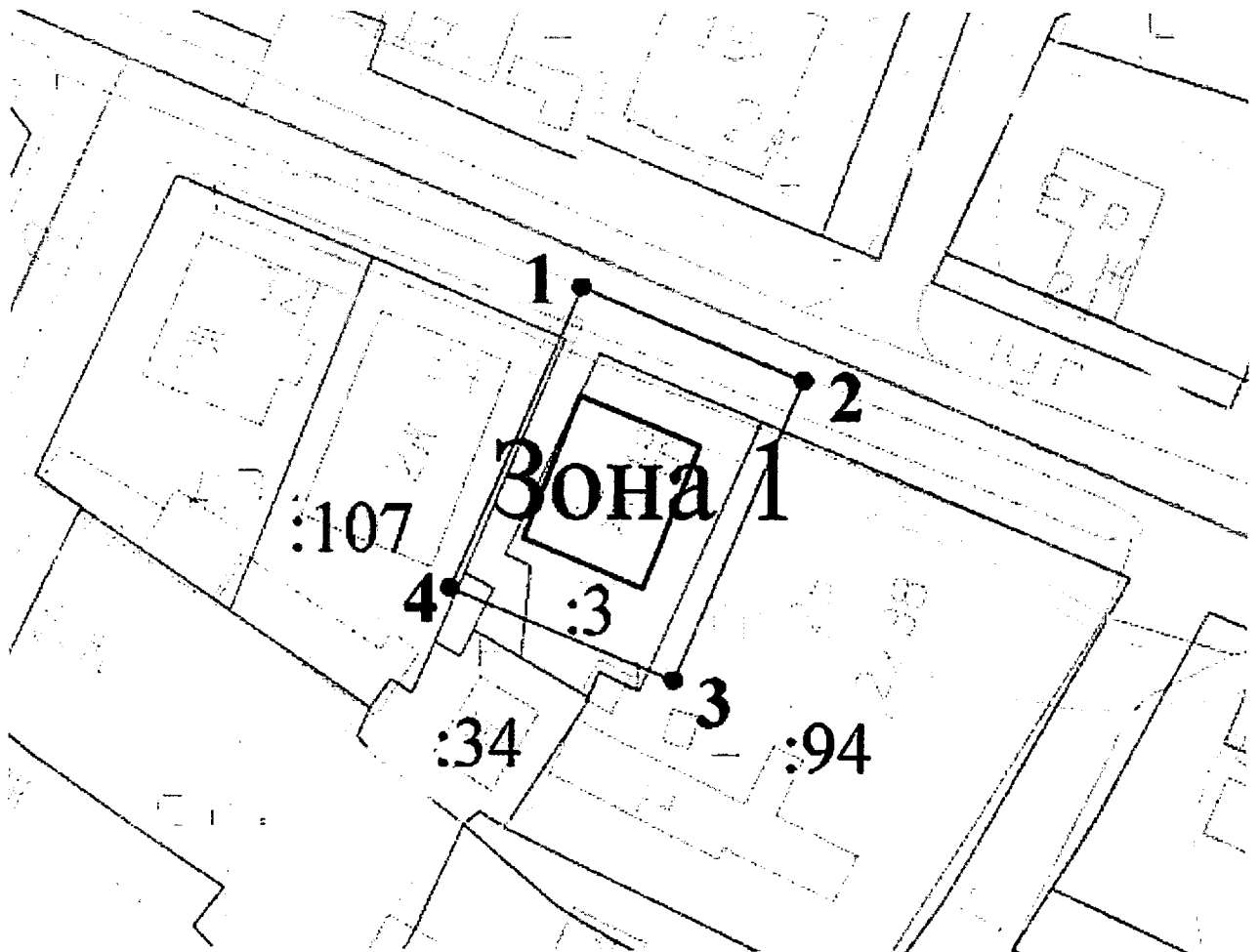
Требование о запрете распространения наружной рекламы не действуют в отношении распространения наружной рекламы, содержащей

исключительно информацию о проведении на объектах культурного наследия, их территориях театрально-зрелищных, культурно-просветительных и зрелищно-развлекательных мероприятий или исключительно информацию об указанных мероприятиях с одновременным упоминанием об определенном лице как о спонсоре конкретного мероприятия при условии, если такому упоминанию отведено не более чем десять процентов рекламной площади (пространства).

Приложение 6 к приказу Комитета
по охране объектов культурного
наследия области
от «14» 12 2018 г. № 419-0

Границы территории, координаты характерных (поворотных) точек границ территории, режим использования территории объекта культурного наследия регионального значения «Жилой дом, XIX в.», расположенного по адресу: г. Вологда, ул. Гоголя, д. 36

1. Графическое описание местоположения границ территории объекта культурного наследия (карта-схема)



2. Координаты поворотных (характерных) точек границ территории объекта культурного наследия

Обозначение характерных точек границ	Координаты, м	
	X	Y
1	2	3
1	354231.50	2326454.38
2	354222.39	2326477.63
3	354191.37	2326464.89
4	354200.32	2326441.28
1	354231.50	2326454.38

3. Режим использования территории объекта культурного наследия.

На территории объекта культурного наследия запрещается строительство объектов капитального строительства и увеличение объемно-пространственных характеристик существующих на территории памятника или ансамбля объектов капитального строительства; проведение земляных, строительных, мелиоративных и иных работ, за исключением работ по сохранению объекта культурного наследия или его отдельных элементов, сохранению историко-градостроительной или природной среды объекта культурного наследия.

На территории объекта культурного наследия разрешается ведение хозяйственной деятельности, не противоречащей требованиям обеспечения сохранности объекта культурного наследия и позволяющей обеспечить функционирование объекта культурного наследия в современных условиях.

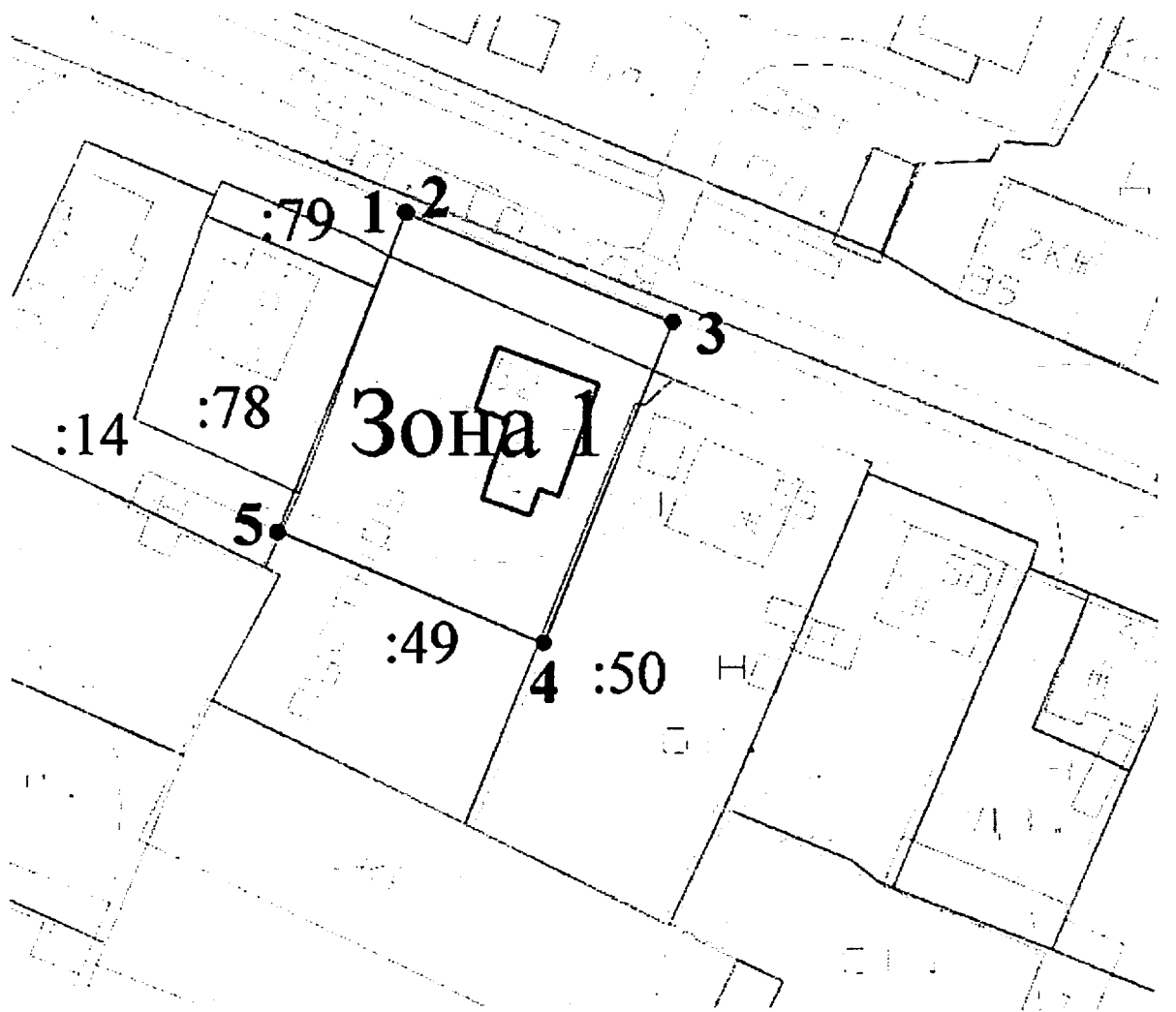
Не допускается распространение наружной рекламы на объектах культурного наследия, включенных в единый государственный реестр объектов культурного наследия (памятников истории и культуры) народов Российской Федерации, а также на их территориях.

Требование о запрете распространения наружной рекламы не действуют в отношении распространения наружной рекламы, содержащей исключительно информацию о проведении на объектах культурного наследия, их территориях театрально-зрелищных, культурно-просветительных и зрелищно-развлекательных мероприятий или исключительно информацию об указанных мероприятиях с одновременным упоминанием об определенном лице как о спонсоре конкретного мероприятия при условии, если такому упоминанию отведено не более чем десять процентов рекламной площади (пространства).

Приложение 7 к приказу Комитета
по охране объектов культурного
наследия области
от «14» 12 2018 г. № 419-0

Границы территории, координаты характерных (поворотных) точек границ территории, режим использования территории объекта культурного наследия регионального значения «Жилой дом, XIX в.», расположенного по адресу: г. Вологда, ул. Гоголя, д. 52

1. Графическое описание местоположения границ территории объекта культурного наследия (карта-схема)



2. Координаты поворотных (характерных) точек границ территории объекта культурного наследия

Обозначение характерных точек границ	Координаты, м	
	X	Y
1	2	3
1	354146.81	2326675.36
2	354146.75	2326675.52
3	354134.29	2326708.73
4	354094.88	2326693.72
5	354107.67	2326660.68
1	354146.81	2326675.36

3. Режим использования территории объекта культурного наследия.

На территории объекта культурного наследия запрещается строительство объектов капитального строительства и увеличение объемно-пространственных характеристик существующих на территории памятника или ансамбля объектов капитального строительства; проведение земляных, строительных, мелиоративных и иных работ, за исключением работ по сохранению объекта культурного наследия или его отдельных элементов, сохранению историко-градостроительной или природной среды объекта культурного наследия.

На территории объекта культурного наследия разрешается ведение хозяйственной деятельности, не противоречащей требованиям обеспечения сохранности объекта культурного наследия и позволяющей обеспечить функционирование объекта культурного наследия в современных условиях.

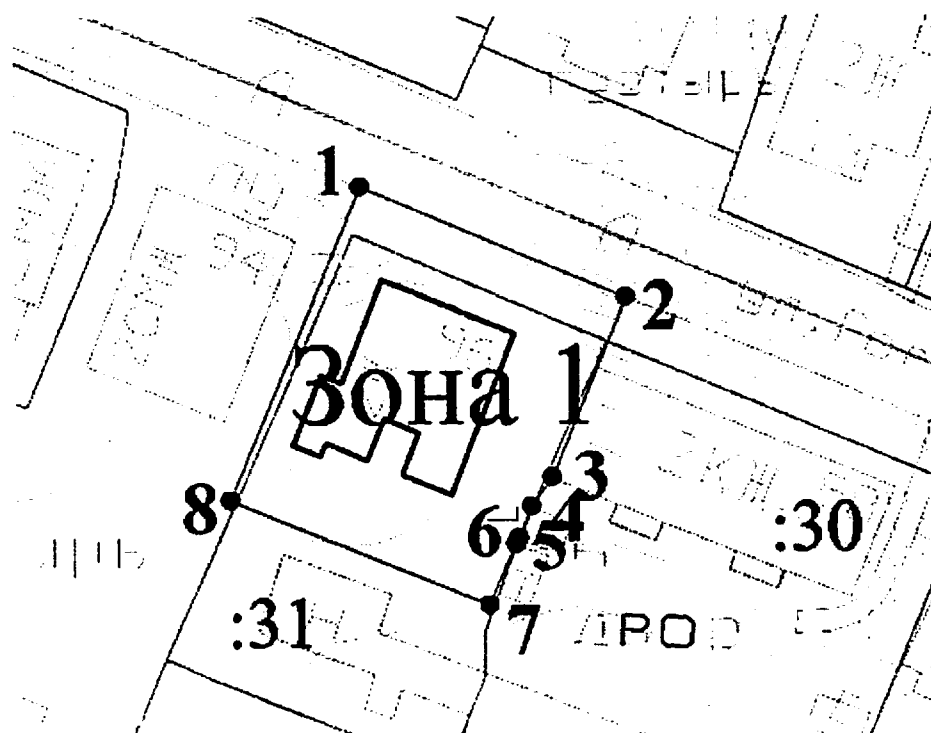
Не допускается распространение наружной рекламы на объектах культурного наследия, включенных в единый государственный реестр объектов культурного наследия (памятников истории и культуры) народов Российской Федерации, а также на их территориях.

Требование о запрете распространения наружной рекламы не действуют в отношении распространения наружной рекламы, содержащей исключительно информацию о проведении на объектах культурного наследия, их территориях театрально-зрелищных, культурно-просветительных и зрелищно-развлекательных мероприятий или исключительно информацию об указанных мероприятиях с одновременным упоминанием об определенном лице как о спонсоре конкретного мероприятия при условии, если такому упоминанию отведено не более чем десять процентов рекламной площади (пространства).

Приложение 8 к приказу Комитета
по охране объектов культурного
наследия области
от «14» 12 2018 г. № 419-0

Границы территории, координаты характерных (поворотных) точек границ территории, режим использования территории объекта культурного наследия регионального значения «Жилой дом, XIX в.», расположенного по адресу: г. Вологда, ул. Гоголя, д. 96

1. Графическое описание местоположения границ территории объекта культурного наследия (карта-схема)



2. Координаты поворотных (характерных) точек границ территории объекта культурного наследия

Обозначение характерных точек границ	Координаты, м	
	X	Y
	2	3
1	353942.02	2327192.85
2	353931.37	2327220.33
3	353913.02	2327213.17

4	353910.08	2327211.08
5	353906.82	2327209.83
6	353906.22	2327209.55
7	353899.94	2327206.95
8	353910.05	2327180.07
1	353942.02	2327192.85

3. Режим использования территории объекта культурного наследия.

На территории объекта культурного наследия запрещается строительство объектов капитального строительства и увеличение объемно-пространственных характеристик существующих на территории памятника или ансамбля объектов капитального строительства; проведение земляных, строительных, мелиоративных и иных работ, за исключением работ по сохранению объекта культурного наследия или его отдельных элементов, сохранению историко-градостроительной или природной среды объекта культурного наследия.

На территории объекта культурного наследия разрешается ведение хозяйственной деятельности, не противоречащей требованиям обеспечения сохранности объекта культурного наследия и позволяющей обеспечить функционирование объекта культурного наследия в современных условиях.

Не допускается распространение наружной рекламы на объектах культурного наследия, включенных в единый государственный реестр объектов культурного наследия (памятников истории и культуры) народов Российской Федерации, а также на их территориях.

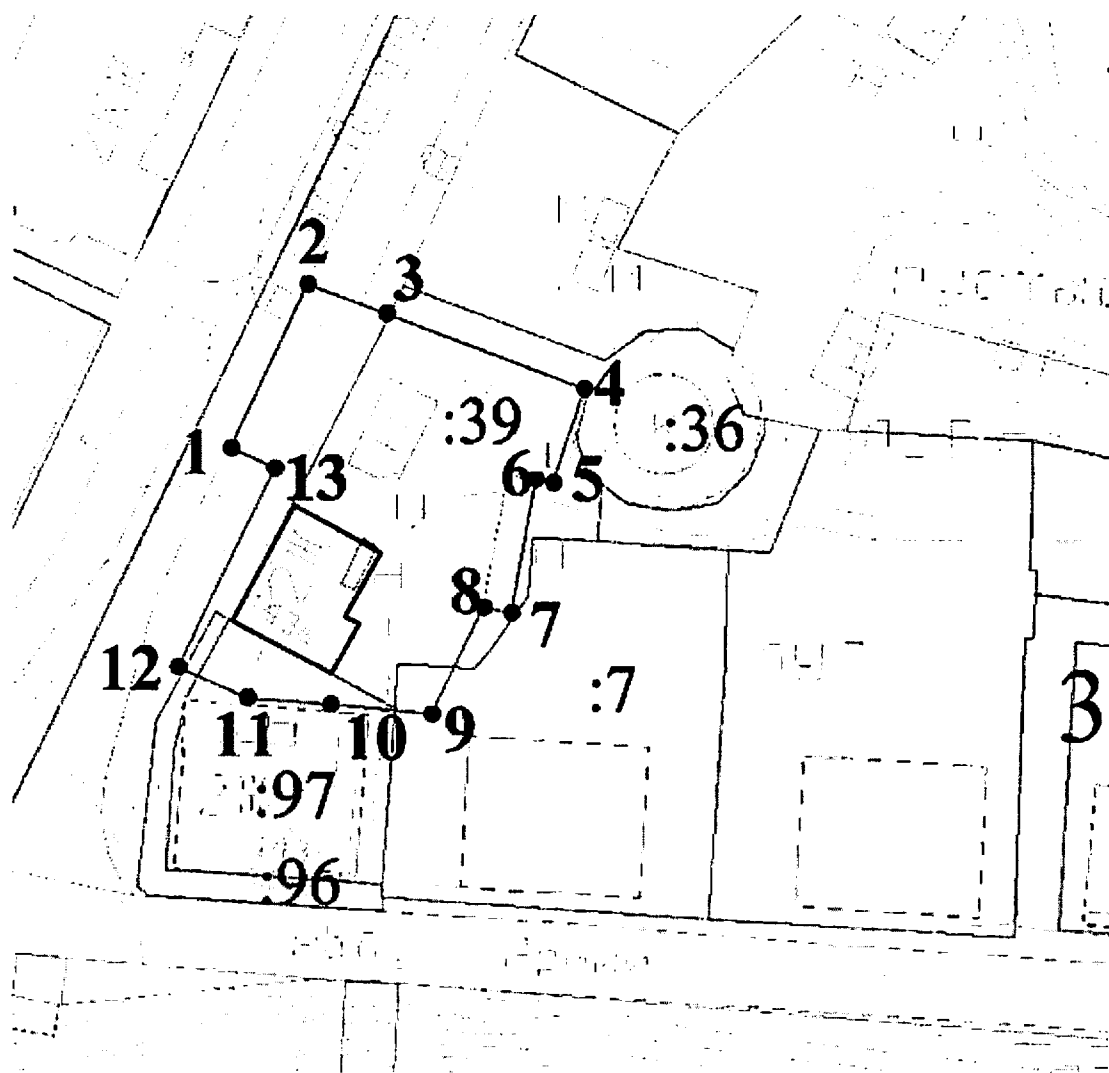
Требование о запрете распространения наружной рекламы не действуют в отношении распространения наружной рекламы, содержащей исключительно информацию о проведении на объектах культурного наследия, их территориях театрально-зрелищных, культурно-просветительных и зрелищно-развлекательных мероприятий или исключительно информацию об указанных мероприятиях с одновременным упоминанием об определенном лице как о спонсоре конкретного мероприятия при условии, если такому упоминанию отведено не более чем десять процентов рекламной площади (пространства).

Приложение 9 к приказу Комитета
по охране объектов культурного
наследия области

от «14» 12 _____ 2018 г. № 419-0

Границы территории, координаты характерных (поворотных) точек границ территории, режим использования территории объекта культурного наследия регионального значения «Жилой дом, XIX в.», расположенного по адресу: г. Вологда, ул. Добролюбова, д. 4

1. Графическое описание местоположения границ территории объекта культурного наследия (карта-схема)



2. Координаты поворотных (характерных) точек границ территории объекта культурного наследия

Обозначение характерных точек границ	Координаты, м	
	X	Y
1	2	3
1	353766.48	2327269.52
2	353784.93	2327277.73
3	353781.82	2327286.68
4	353773.95	2327309.36
5	353763.36	2327306.03
6	353763.72	2327304.05
7	353748.84	2327301.54
8	353749.37	2327298.36
9	353737.39	2327292.72
10	353738.20	2327281.22
11	353738.72	2327271.91
12	353741.94	2327264.09
13	353764.32	2327274.47
1	353766.48	2327269.52

3. Режим использования территории объекта культурного наследия.

На территории объекта культурного наследия запрещается строительство объектов капитального строительства и увеличение объемно-пространственных характеристик существующих на территории памятника или ансамбля объектов капитального строительства; проведение земляных, строительных, мелиоративных и иных работ, за исключением работ по сохранению объекта культурного наследия или его отдельных элементов, сохранению историко-градостроительной или природной среды объекта культурного наследия.

На территории объекта культурного наследия разрешается ведение хозяйственной деятельности, не противоречащей требованиям обеспечения сохранности объекта культурного наследия и позволяющей обеспечить функционирование объекта культурного наследия в современных условиях.

Не допускается распространение наружной рекламы на объектах культурного наследия, включенных в единый государственный реестр

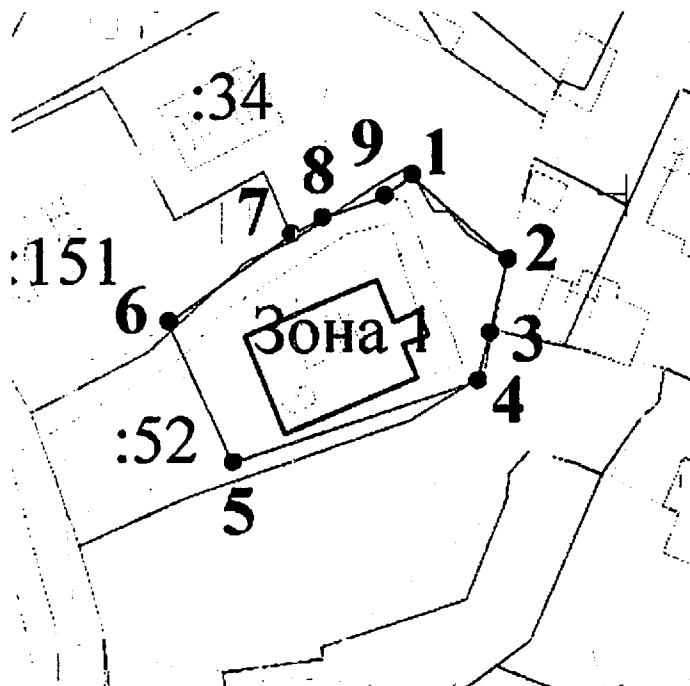
объектов культурного наследия (памятников истории и культуры) народов Российской Федерации, а также на их территориях.

Требование о запрете распространения наружной рекламы не действуют в отношении распространения наружной рекламы, содержащей исключительно информацию о проведении на объектах культурного наследия, их территориях театрально-зрелищных, культурно-просветительных и зрелищно-развлекательных мероприятий или исключительно информацию об указанных мероприятиях с одновременным упоминанием об определенном лице как о спонсоре конкретного мероприятия при условии, если такому упоминанию отведено не более чем десять процентов рекламной площади (пространства).

Приложение 10 к приказу Комитета
по охране объектов культурного
наследия области
от «14» 12 2018 г. № 419-0

Границы территории, координаты характерных (поворотных) точек границ территории, режим использования территории объекта культурного наследия регионального значения «Жилой дом, XIX в.», расположенного по адресу: г. Вологда, ул. Засодимского, д. 9

1. Графическое описание местоположения границ территории объекта культурного наследия (карта-схема)



2. Координаты поворотных (характерных) точек границ территории объекта культурного наследия

Обозначение характерных точек границ	Координаты, м	
	X	Y
1	2	3
1	353924.95	2325830.91
2	353916.03	2325841.39

3	353908.13	2325839.64
4	353902.91	2325838.43
5	353893.61	2325811.88
6	353908.57	2325804.56
7	353918.31	2325817.79
8	353920.15	2325821.21
9	353922.64	2325827.94
1	353924.95	2325830.91

3. Режим использования территории объекта культурного наследия.

На территории объекта культурного наследия запрещается строительство объектов капитального строительства и увеличение объемно-пространственных характеристик существующих на территории памятника или ансамбля объектов капитального строительства; проведение земляных, строительных, мелиоративных и иных работ, за исключением работ по сохранению объекта культурного наследия или его отдельных элементов, сохранению историко-градостроительной или природной среды объекта культурного наследия.

На территории объекта культурного наследия разрешается ведение хозяйственной деятельности, не противоречащей требованиям обеспечения сохранности объекта культурного наследия и позволяющей обеспечить функционирование объекта культурного наследия в современных условиях.

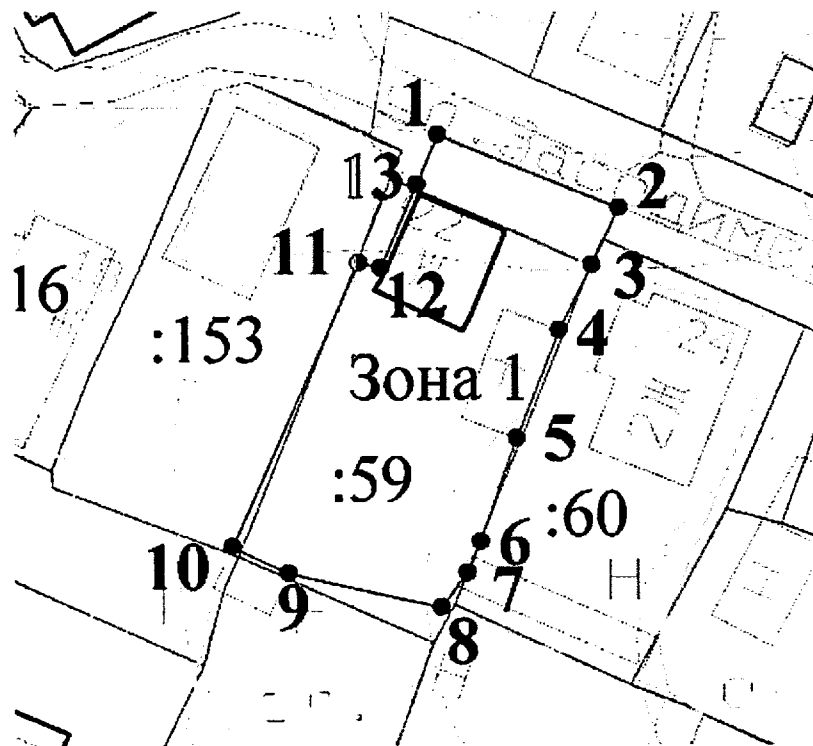
Не допускается распространение наружной рекламы на объектах культурного наследия, включенных в единый государственный реестр объектов культурного наследия (памятников истории и культуры) народов Российской Федерации, а также на их территориях.

Требование о запрете распространения наружной рекламы не действуют в отношении распространения наружной рекламы, содержащей исключительно информацию о проведении на объектах культурного наследия, их территориях театрально-зрелищных, культурно-просветительных и зрелищно-развлекательных мероприятий или исключительно информацию об указанных мероприятиях с одновременным упоминанием об определенном лице как о спонсоре конкретного мероприятия при условии, если такому упоминанию отведено не более чем десять процентов рекламной площади (пространств).

Приложение 11 к приказу Комитета
по охране объектов культурного
наследия области
от «14» 12 2018 г. № 419-0

Границы территории, координаты характерных (поворотных) точек границ территории, режим использования территории объекта культурного наследия регионального значения «Жилой дом, XIX в.», расположенного по адресу: г. Вологда, ул. Засодимского, д. 22

1. Графическое описание местоположения границ территории объекта культурного наследия (карта-схема)



2. Координаты поворотных (характерных) точек границ территории объекта культурного наследия

Обозначение характерных точек границ	Координаты, м	
	X	Y
1	2	3
1	353829.51	2325804.93

2	353821.87	2325824.89
3	353815.54	2325822.12
4	353808.24	2325818.64
5	353796.40	2325814.25
6	353784.96	2325810.51
7	353781.55	2325809.12
8	353777.71	2325806.30
9	353781.12	2325789.23
10	353783.88	2325782.98
11	353815.26	2325796.40
12	353814.75	2325798.88
13	353823.94	2325802.65
1	353829.51	2325804.93

3. Режим использования территории объекта культурного наследия.

На территории объекта культурного наследия запрещается строительство объектов капитального строительства и увеличение объемно-пространственных характеристик существующих на территории памятника или ансамбля объектов капитального строительства; проведение земляных, строительных, мелиоративных и иных работ, за исключением работ по сохранению объекта культурного наследия или его отдельных элементов, сохранению историко-градостроительной или природной среды объекта культурного наследия.

На территории объекта культурного наследия разрешается ведение хозяйственной деятельности, не противоречащей требованиям обеспечения сохранности объекта культурного наследия и позволяющей обеспечить функционирование объекта культурного наследия в современных условиях.

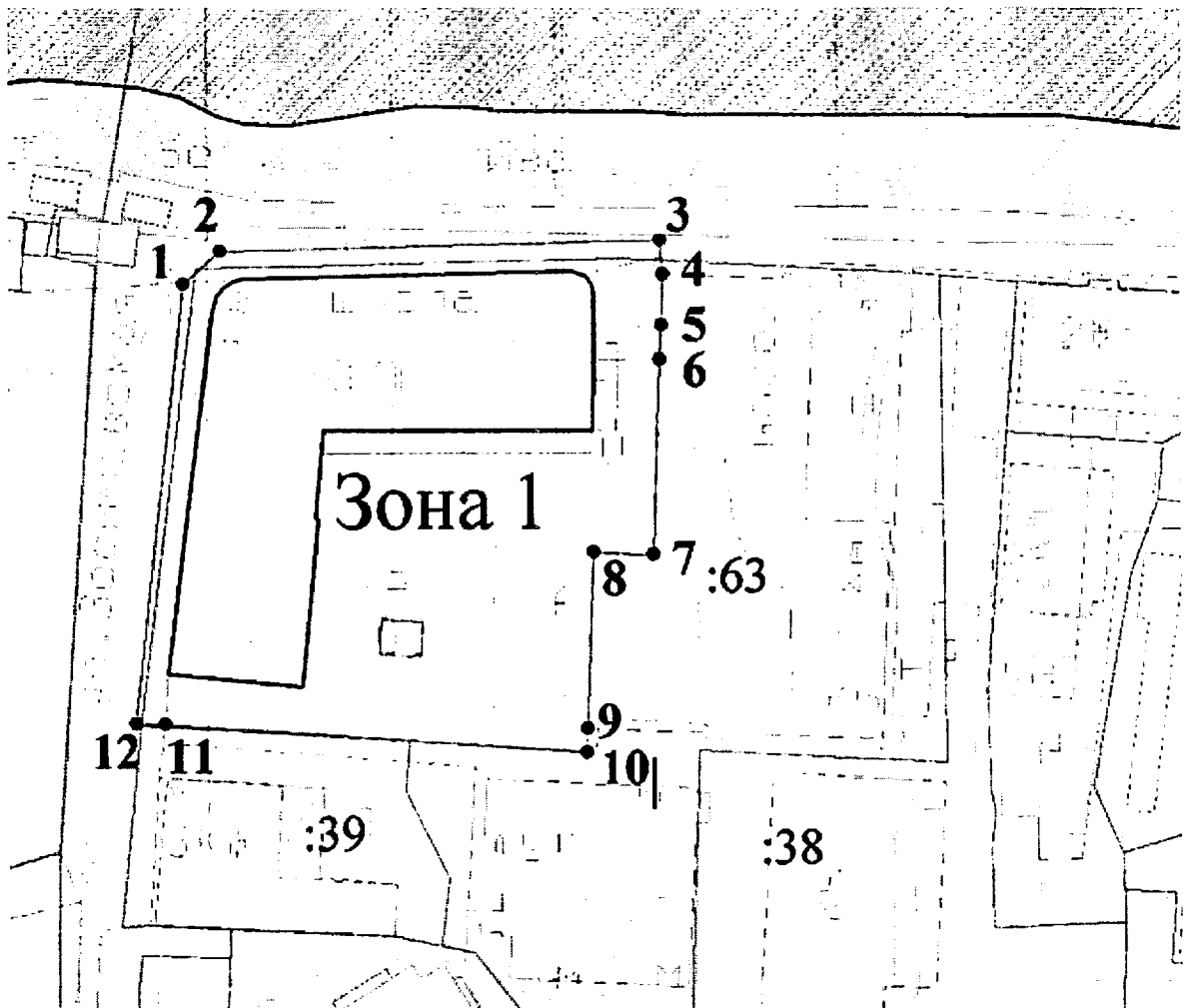
Не допускается распространение наружной рекламы на объектах культурного наследия, включенных в единый государственный реестр объектов культурного наследия (памятников истории и культуры) народов Российской Федерации, а также на их территориях.

Требование о запрете распространения наружной рекламы не действуют в отношении распространения наружной рекламы, содержащей исключительно информацию о проведении на объектах культурного наследия, их территориях театрально-зрелищных, культурно-просветительных и зрелищно-развлекательных мероприятий или исключительно информацию об указанных мероприятиях с одновременным упоминанием об определенном лице как о спонсоре конкретного мероприятия при условии, если такому упоминанию отведено не более чем десять процентов рекламной площади (пространств).

Приложение 12 к приказу Комитета
по охране объектов культурного
наследия области
от «14» 12 2018 г. № 419-0

Границы территории, координаты характерных (поворотных) точек границ территории, режим использования территории объекта культурного наследия регионального значения «Дом генерал-губернатора, кон. XIII - нач. XIX вв.», расположенного по адресу: г. Вологда, ул. Зосимовская, д. 1

1. Графическое описание местоположения границ территории объекта культурного наследия (карта-схема)



2. Координаты поворотных (характерных) точек границ территории объекта культурного наследия

Обозначение характерных точек границ	Координаты, м	
	X	Y
1	2	3
1	353588.79	2327236.63
2	353593.76	2327241.93
3	353596.68	2327307.18
4	353591.60	2327307.69
5	353584.13	2327307.63
6	353579.14	2327307.48
7	353550.33	2327307.10
8	353550.64	2327298.15
9	353524.65	2327297.75
10	353521.18	2327297.69
11	353524.13	2327235.20
12	353524.17	2327230.97
1	353588.79	2327236.63

3. Режим использования территории объекта культурного наследия.

На территории объекта культурного наследия запрещается строительство объектов капитального строительства и увеличение объемно-пространственных характеристик существующих на территории памятника или ансамбля объектов капитального строительства; проведение земляных, строительных, мелиоративных и иных работ, за исключением работ по сохранению объекта культурного наследия или его отдельных элементов, сохранению историко-градостроительной или природной среды объекта культурного наследия.

На территории объекта культурного наследия разрешается ведение хозяйственной деятельности, не противоречащей требованиям обеспечения сохранности объекта культурного наследия и позволяющей обеспечить функционирование объекта культурного наследия в современных условиях.

Не допускается распространение наружной рекламы на объектах культурного наследия, включенных в единый государственный реестр объектов культурного наследия (памятников истории и культуры) народов Российской Федерации, а также на их территориях.

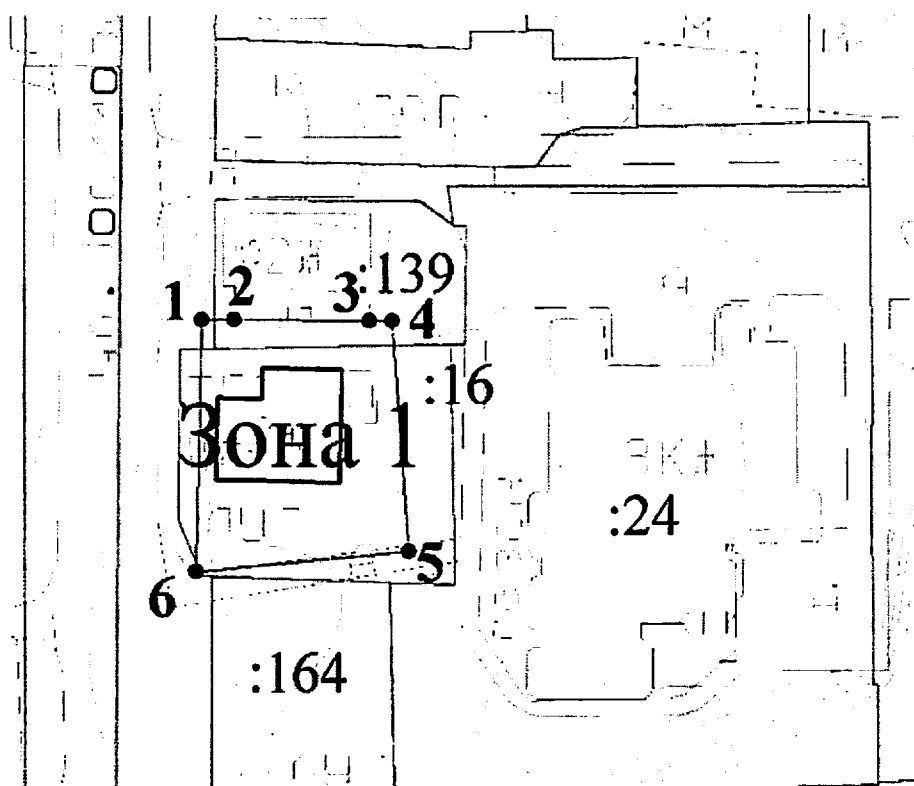
Требование о запрете распространения наружной рекламы не действуют в отношении распространения наружной рекламы, содержащей исключительно информацию о проведении на объектах культурного наследия, их территориях театрально-зрелищных, культурно-просветительных и зрелищно-развлекательных мероприятий или

исключительно информацию об указанных мероприятиях с одновременным упоминанием об определенном лице как о спонсоре конкретного мероприятия при условии, если такому упоминанию отведено не более чем десять процентов рекламной площади (пространства).

Приложение 13 к приказу Комитета
по охране объектов культурного
наследия области
от «14» 12 2018 г. № 419-0

Границы территории, координаты характерных (поворотных) точек границ территории, режим использования территории объекта культурного наследия регионального значения «Жилой дом, нач. XIX в., деревянный», расположенного по адресу: г. Вологда, ул. Зосимовская, д. 21

1. Графическое описание местоположения границ территории объекта культурного наследия (карта-схема)



2. Координаты поворотных (характерных) точек границ территории объекта культурного наследия

Обозначение характерных точек границ	Координаты, м	
	X	Y
1	2	3
1	353199.63	2327234.07
2	353199.75	2327238.22
3	353199.90	2327255.74

4	353199.93	2327258.70
5	353170.79	2327261.40
6	353167.65	2327233.94
1	353199.63	2327234.07

3. Режим использования территории объекта культурного наследия.

На территории объекта культурного наследия запрещается строительство объектов капитального строительства и увеличение объемно-пространственных характеристик существующих на территории памятника или ансамбля объектов капитального строительства; проведение земляных, строительных, мелиоративных и иных работ, за исключением работ по сохранению объекта культурного наследия или его отдельных элементов, сохранению историко-градостроительной или природной среды объекта культурного наследия.

На территории объекта культурного наследия разрешается ведение хозяйственной деятельности, не противоречащей требованиям обеспечения сохранности объекта культурного наследия и позволяющей обеспечить функционирование объекта культурного наследия в современных условиях.

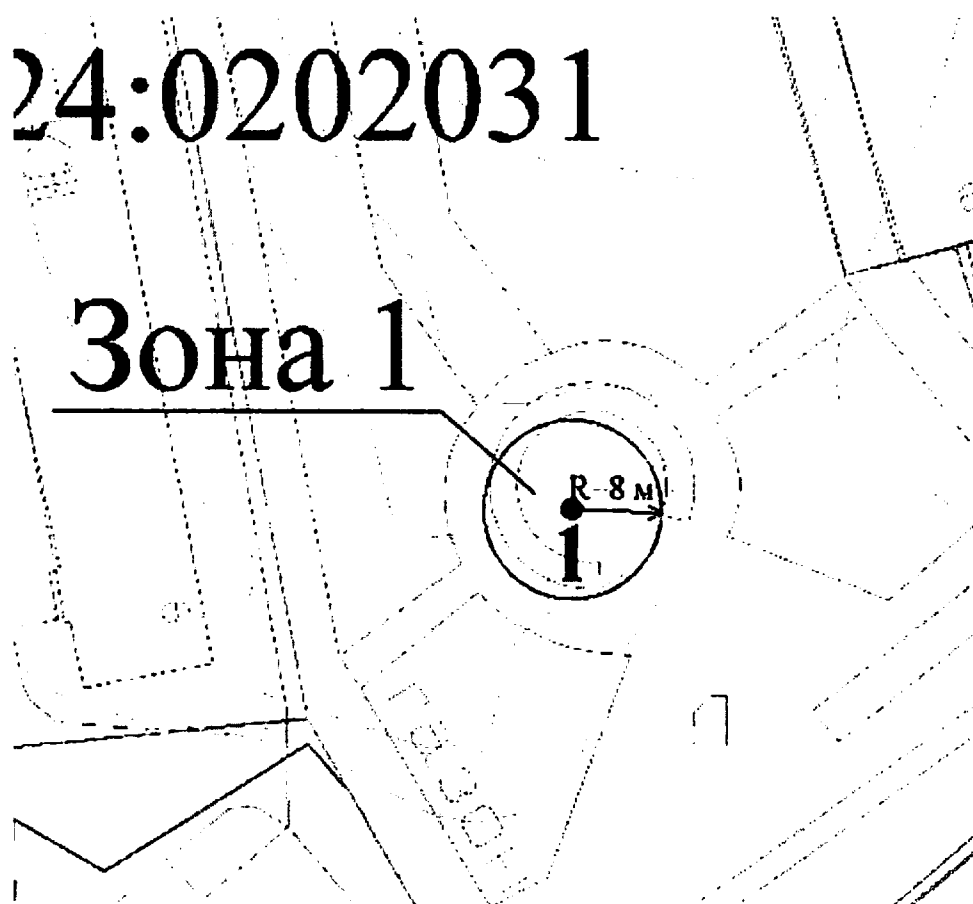
Не допускается распространение наружной рекламы на объектах культурного наследия, включенных в единый государственный реестр объектов культурного наследия (памятников истории и культуры) народов Российской Федерации, а также на их территориях.

Требование о запрете распространения наружной рекламы не действуют в отношении распространения наружной рекламы, содержащей исключительно информацию о проведении на объектах культурного наследия, их территориях театрально-зрелищных, культурно-просветительных и зрелищно-развлекательных мероприятий или исключительно информацию об указанных мероприятиях с одновременным упоминанием об определенном лице как о спонсоре конкретного мероприятия при условии, если такому упоминанию отведено не более чем десять процентов рекламной площади (пространства).

Приложение 14 к приказу Комитета
по охране объектов культурного
наследия области
от «14» 12 2018 г. № 419-0

Границы территории, координаты характерных (поворотных) точек границ территории, режим использования территории объекта культурного наследия регионального значения «85-миллиметровая зенитная пушка в честь воинов ПВО г. Вологды», расположенного по адресу: г. Вологда, ул. Зосимовская

1. Графическое описание местоположения границ территории объекта культурного наследия (карта-схема)



2. Координаты поворотных (характерных) точек границ территории объекта культурного наследия

Обозначение характерных точек границ	Координаты, м	
	X	Y
1	2	3
<i>1</i>	<i>352025.61</i>	<i>2326452.74</i>

3. Режим использования территории объекта культурного наследия.

На территории объекта культурного наследия запрещается строительство объектов капитального строительства и увеличение объемно-пространственных характеристик существующих на территории памятника или ансамбля объектов капитального строительства; проведение земляных, строительных, мелиоративных и иных работ, за исключением работ по сохранению объекта культурного наследия или его отдельных элементов, сохранению историко-градостроительной или природной среды объекта культурного наследия.

На территории объекта культурного наследия разрешается ведение хозяйственной деятельности, не противоречащей требованиям обеспечения сохранности объекта культурного наследия и позволяющей обеспечить функционирование объекта культурного наследия в современных условиях.

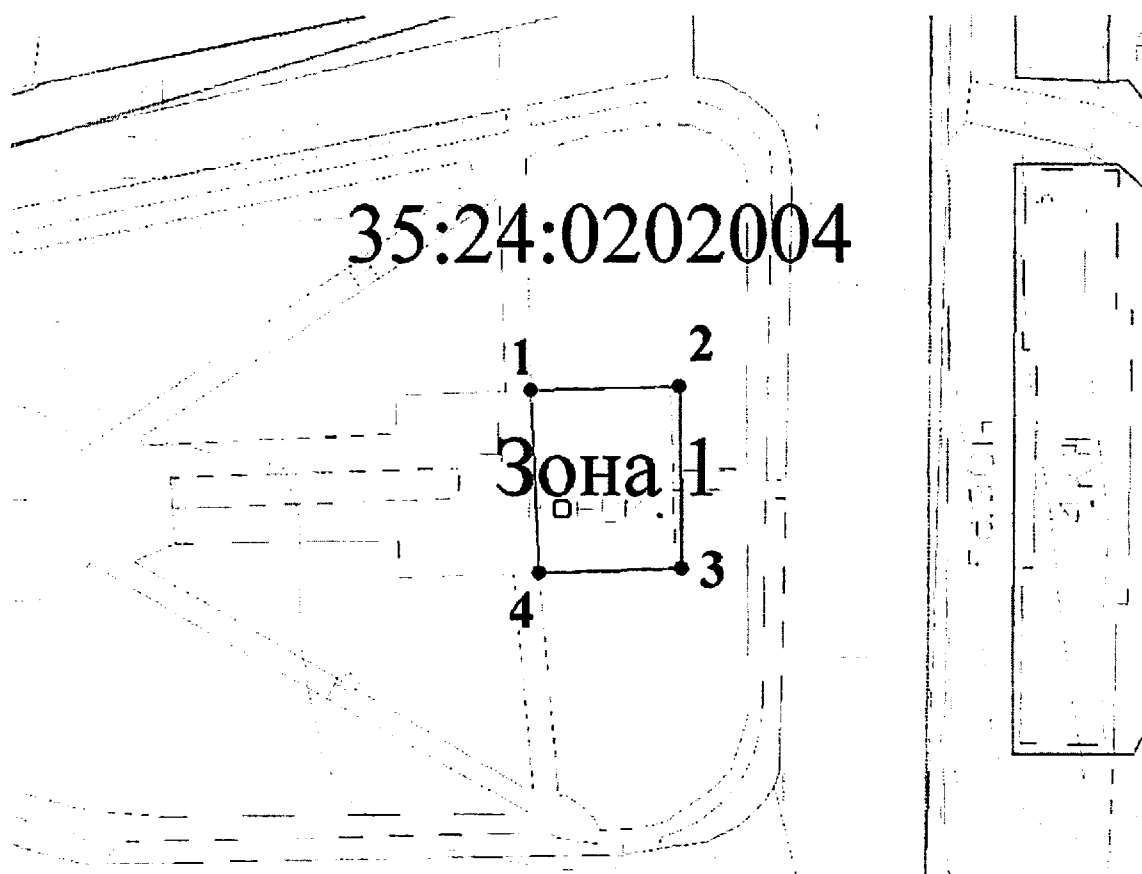
Не допускается распространение наружной рекламы на объектах культурного наследия, включенных в единый государственный реестр объектов культурного наследия (памятников истории и культуры) народов Российской Федерации, а также на их территориях.

Требование о запрете распространения наружной рекламы не действуют в отношении распространения наружной рекламы, содержащей исключительно информацию о проведении на объектах культурного наследия, их территориях театрально-зрелищных, культурно-просветительных и зрелищно-развлекательных мероприятий или исключительно информацию об указанных мероприятиях с одновременным упоминанием об определенном лице как о спонсоре конкретного мероприятия при условии, если такому упоминанию отведено не более чем десять процентов рекламной площади (пространств).

Приложение 15 к приказу Комитета
по охране объектов культурного
наследия области
от «14» 12 2018 г. № 419-0

Границы территории, координаты характерных (поворотных) точек границ территории, режим использования территории объекта культурного наследия регионального значения «Обелиск воинской славы вологжанам - Героям Советского Союза, 1968 г.», расположенного по адресу: г. Вологда, Кировский сквер

1. Графическое описание местоположения границ территории объекта культурного наследия (карта-схема)



2. Координаты поворотных (характерных) точек границ территории объекта культурного наследия

Обозначение характерных точек границ	Координаты, м	
	X	Y
1	2	3
<i>1</i>	<i>353431.30</i>	<i>2327165.13</i>
<i>2</i>	<i>353405.75</i>	<i>2327166.81</i>
<i>3</i>	<i>353406.75</i>	<i>2327187.00</i>
<i>4</i>	<i>353432.24</i>	<i>2327186.15</i>
<i>1</i>	<i>353431.30</i>	<i>2327165.13</i>

3. Режим использования территории объекта культурного наследия.

На территории объекта культурного наследия запрещается строительство объектов капитального строительства и увеличение объемно-пространственных характеристик существующих на территории памятника или ансамбля объектов капитального строительства; проведение земляных, строительных, мелиоративных и иных работ, за исключением работ по сохранению объекта культурного наследия или его отдельных элементов, сохранению историко-градостроительной или природной среды объекта культурного наследия.

На территории объекта культурного наследия разрешается ведение хозяйственной деятельности, не противоречащей требованиям обеспечения сохранности объекта культурного наследия и позволяющей обеспечить функционирование объекта культурного наследия в современных условиях.

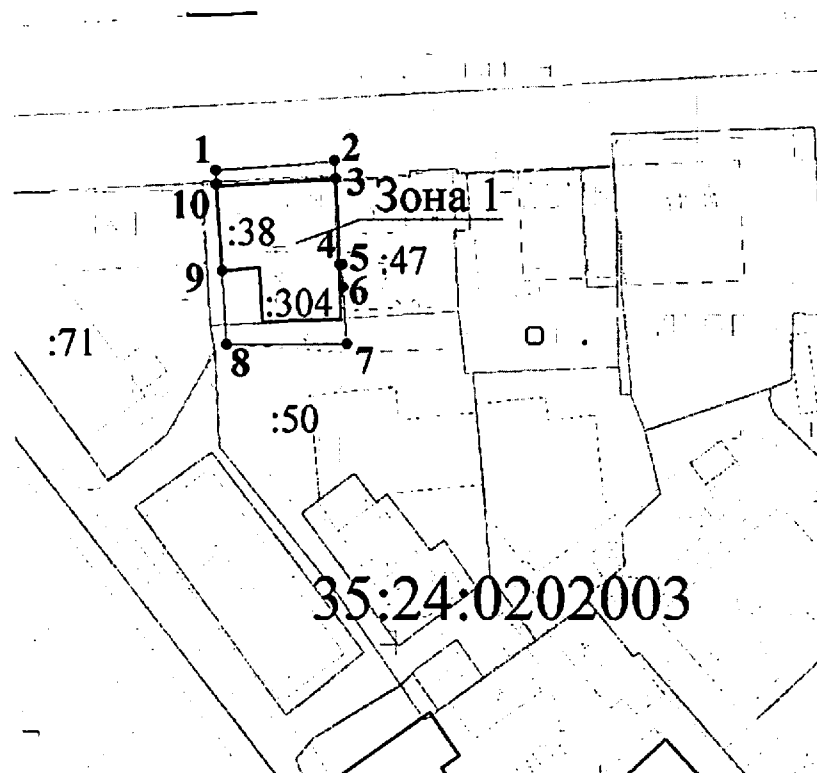
Не допускается распространение наружной рекламы на объектах культурного наследия, включенных в единый государственный реестр объектов культурного наследия (памятников истории и культуры) народов Российской Федерации, а также на их территориях.

Требование о запрете распространения наружной рекламы не действуют в отношении распространения наружной рекламы, содержащей исключительно информацию о проведении на объектах культурного наследия, их территориях театрально-зрелищных, культурно-просветительных и зрелищно-развлекательных мероприятий или исключительно информацию об указанных мероприятиях с одновременным упоминанием об определенном лице как о спонсоре конкретного мероприятия при условии, если такому упоминанию отведено не более чем десять процентов рекламной площади (пространства).

Приложение 16 к приказу Комитета
по охране объектов культурного
наследия области
от «14» 12 2018 г. № 419-0

Границы территории, координаты характерных (поворотных) точек границ территории, режим использования территории объекта культурного наследия регионального значения «Дом жилой, 19 в.», расположенного по адресу: г. Вологда, ул. г. Вологда, ул. Ленина, д. 4

1. Графическое описание местоположения границ территории объекта культурного наследия (карта-схема)



2. Координаты поворотных (характерных) точек границ территории объекта культурного наследия

Обозначение характерных точек границ	Координаты, м	
	X	Y
1	2	3
1	353407.18	2326847.65
2	353409.11	2326870.07

3	353405.78	2326870.40
4	353390.26	2326871.23
5	353390.29	2326871.75
6	353386.09	2326871.97
7	353375.65	2326872.88
8	353375.11	2326850.18
9	353388.67	2326849.13
10	353404.25	2326847.81
1	353407.18	2326847.65

3. Режим использования территории объекта культурного наследия.

На территории объекта культурного наследия запрещается строительство объектов капитального строительства и увеличение объемно-пространственных характеристик существующих на территории памятника или ансамбля объектов капитального строительства; проведение земляных, строительных, мелиоративных и иных работ, за исключением работ по сохранению объекта культурного наследия или его отдельных элементов, сохранению историко-градостроительной или природной среды объекта культурного наследия.

На территории объекта культурного наследия разрешается ведение хозяйственной деятельности, не противоречащей требованиям обеспечения сохранности объекта культурного наследия и позволяющей обеспечить функционирование объекта культурного наследия в современных условиях.

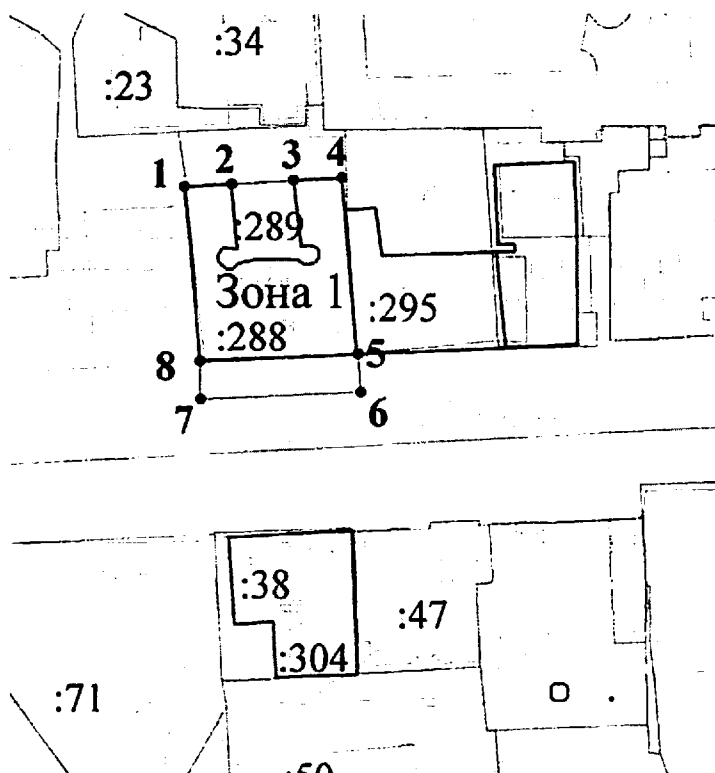
Не допускается распространение наружной рекламы на объектах культурного наследия, включенных в единый государственный реестр объектов культурного наследия (памятников истории и культуры) народов Российской Федерации, а также на их территориях.

Требование о запрете распространения наружной рекламы не действуют в отношении распространения наружной рекламы, содержащей исключительно информацию о проведении на объектах культурного наследия, их территориях театрально-зрелищных, культурно-просветительных и зрелищно-развлекательных мероприятий или исключительно информацию об указанных мероприятиях с одновременным упоминанием об определенном лице как о спонсоре конкретного мероприятия при условии, если такому упоминанию отведено не более чем десять процентов рекламной площади (пространства).

Приложение 17 к приказу Комитета
по охране объектов культурного
наследия области
от «14» 12 2018 г. № 419-0

Границы территории, координаты характерных (поворотных) точек границ территории, режим использования территории объекта культурного наследия регионального значения «Дом жилой, 19 в.», расположенного по адресу: г. Вологда, ул. г. Вологда, ул. Ленина, д. 5

1. Графическое описание местоположения границ территории объекта культурного наследия (карта-схема)



2. Координаты поворотных (характерных) точек границ территории объекта культурного наследия

Обозначение характерных точек границ	Координаты, м	
	X	Y
1	2	3
1	353466.75	2326838.58

2	353467.38	2326847.16
3	353468.21	2326858.45
4	353468.86	2326867.30
5	353437.48	2326870.81
6	353430.60	2326871.51
7	353428.79	2326842.26
8	353435.60	2326841.99
1	353466.75	2326838.58

3. Режим использования территории объекта культурного наследия.

На территории объекта культурного наследия запрещается строительство объектов капитального строительства и увеличение объемно-пространственных характеристик существующих на территории памятника или ансамбля объектов капитального строительства; проведение земляных, строительных, мелиоративных и иных работ, за исключением работ по сохранению объекта культурного наследия или его отдельных элементов, сохранению историко-градостроительной или природной среды объекта культурного наследия.

На территории объекта культурного наследия разрешается ведение хозяйственной деятельности, не противоречащей требованиям обеспечения сохранности объекта культурного наследия и позволяющей обеспечить функционирование объекта культурного наследия в современных условиях.

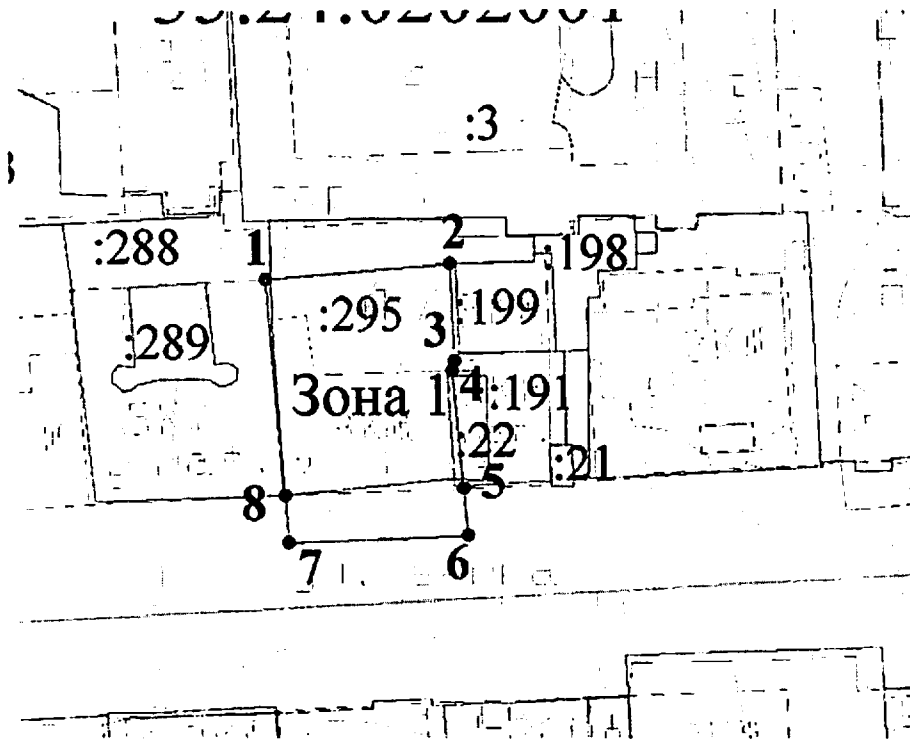
Не допускается распространение наружной рекламы на объектах культурного наследия, включенных в единый государственный реестр объектов культурного наследия (памятников истории и культуры) народов Российской Федерации, а также на их территориях.

Требование о запрете распространения наружной рекламы не действуют в отношении распространения наружной рекламы, содержащей исключительно информацию о проведении на объектах культурного наследия, их территориях театрально-зрелищных, культурно-просветительных и зрелищно-развлекательных мероприятий или исключительно информацию об указанных мероприятиях с одновременным упоминанием об определенном лице как о спонсоре конкретного мероприятия при условии, если такому упоминанию отведено не более чем десять процентов рекламной площади (пространств).

Приложение 18 к приказу Комитета
по охране объектов культурного
наследия области
от «14» 12 2018 г. № 419-0

Границы территории, координаты характерных (поворотных) точек границ территории, режим использования территории объекта культурного наследия регионального значения «Здание училища, 19 в.», расположенного по адресу:
г. Вологда, ул. Ленина, д. 7

1. Графическое описание местоположения границ территории объекта культурного наследия (карта-схема)



2. Координаты поворотных (характерных) точек границ территории объекта культурного наследия

Обозначение характерных точек границ	Координаты, м	
	X	Y
1	2	3
1	353468.86	2326867.30

2	353471.71	2326894.91
3	353457.52	2326895.82
4	353456.12	2326895.49
5	353439.05	2326897.56
6	353432.15	2326898.31
7	353430.60	2326871.51
8	353437.48	2326870.81
1	353468.86	2326867.30

3. Режим использования территории объекта культурного наследия.

На территории объекта культурного наследия запрещается строительство объектов капитального строительства и увеличение объемно-пространственных характеристик существующих на территории памятника или ансамбля объектов капитального строительства; проведение земляных, строительных, мелиоративных и иных работ, за исключением работ по сохранению объекта культурного наследия или его отдельных элементов, сохранению историко-градостроительной или природной среды объекта культурного наследия.

На территории объекта культурного наследия разрешается ведение хозяйственной деятельности, не противоречащей требованиям обеспечения сохранности объекта культурного наследия и позволяющей обеспечить функционирование объекта культурного наследия в современных условиях.

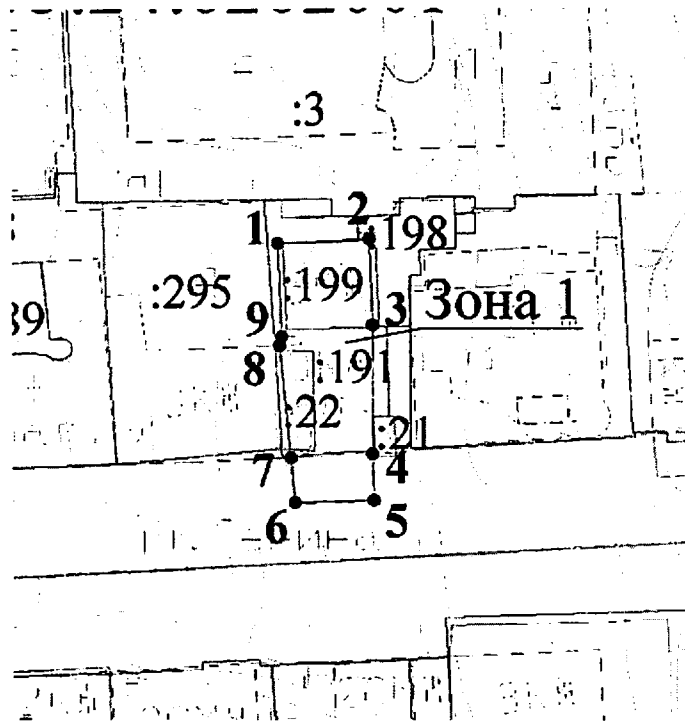
Не допускается распространение наружной рекламы на объектах культурного наследия, включенных в единый государственный реестр объектов культурного наследия (памятников истории и культуры) народов Российской Федерации, а также на их территориях.

Требование о запрете распространения наружной рекламы не действуют в отношении распространения наружной рекламы, содержащей исключительно информацию о проведении на объектах культурного наследия, их территориях театрально-зрелищных, культурно-просветительных и зрелищно-развлекательных мероприятий или исключительно информацию об указанных мероприятиях с одновременным упоминанием об определенном лице как о спонсоре конкретного мероприятия при условии, если такому упоминанию отведено не более чем десять процентов рекламной площади (пространства).

Приложение 19 к приказу Комитета
по охране объектов культурного
наследия области
от «14» 12 _____ 2018 г. № 419-0

Границы территории, координаты характерных (поворотных) точек границ территории, режим использования территории объекта культурного наследия регионального значения «Дом жилой, 19 в.», расположенного по адресу: г. Вологды, ул. Ленина, д. 9

1. Графическое описание местоположения границ территории объекта культурного наследия (карта-схема)



2. Координаты поворотных (характерных) точек границ территории объекта культурного наследия

Обозначение характерных точек границ	Координаты, м	
	X	Y
1	2	3
1	353471.71	2326894.91
2	353472.61	2326909.14

3	353459.50	2326909.89
4	353439.85	2326910.22
5	353432.73	2326910.58
6	353432.15	2326898.31
7	353439.05	2326897.56
8	353456.12	2326895.49
9	353457.52	2326895.82
1	353471.71	2326894.91

3. Режим использования территории объекта культурного наследия.

На территории объекта культурного наследия запрещается строительство объектов капитального строительства и увеличение объемно-пространственных характеристик существующих на территории памятника или ансамбля объектов капитального строительства; проведение земляных, строительных, мелиоративных и иных работ, за исключением работ по сохранению объекта культурного наследия или его отдельных элементов, сохранению историко-градостроительной или природной среды объекта культурного наследия.

На территории объекта культурного наследия разрешается ведение хозяйственной деятельности, не противоречащей требованиям обеспечения сохранности объекта культурного наследия и позволяющей обеспечить функционирование объекта культурного наследия в современных условиях.

Не допускается распространение наружной рекламы на объектах культурного наследия, включенных в единый государственный реестр объектов культурного наследия (памятников истории и культуры) народов Российской Федерации, а также на их территориях.

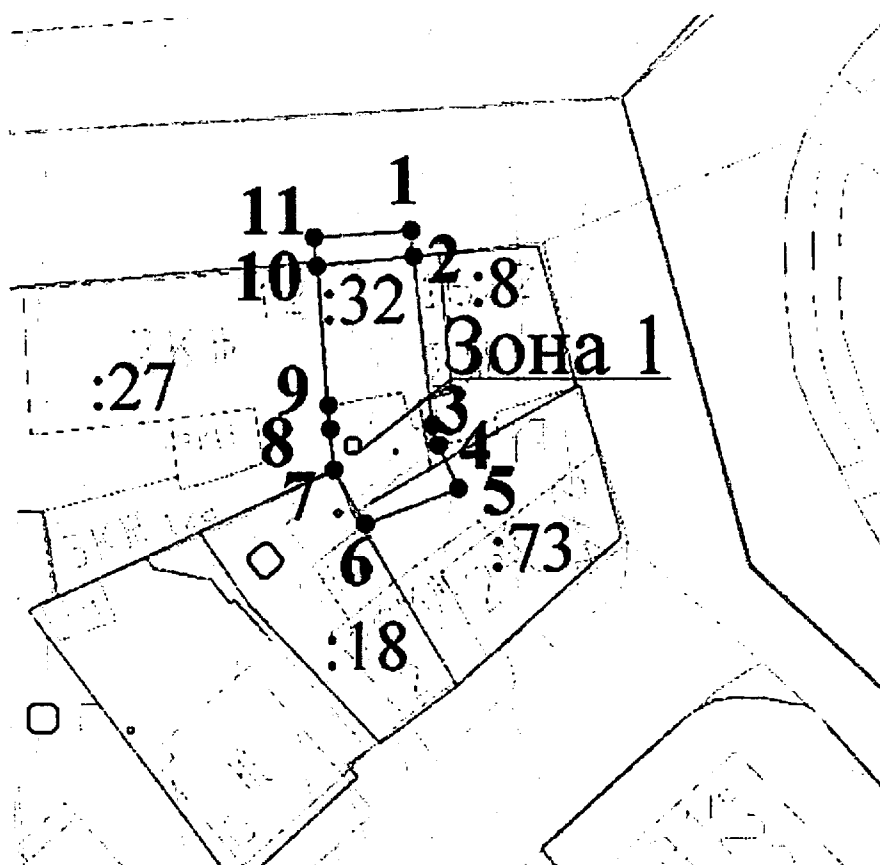
Требование о запрете распространения наружной рекламы не действуют в отношении распространения наружной рекламы, содержащей исключительно информацию о проведении на объектах культурного наследия, их территориях театрально-зрелищных, культурно-просветительных и зрелищно-развлекательных мероприятий или исключительно информацию об указанных мероприятиях с одновременным упоминанием об определенном лице как о спонсоре конкретного мероприятия при условии, если такому упоминанию отведено не более чем десять процентов рекламной площади (пространства).

Приложение 20 к приказу Комитета
по охране объектов культурного
наследия области

от «14» 12 _____ 2018 г. № 419-0

Границы территории, координаты характерных (поворотных) точек границ территории, режим использования территории объекта культурного наследия регионального значения «Дом жилой, 19 в.», расположенного по адресу: г. Вологда, ул. Ленина, д. 14

1. Графическое описание местоположения границ территории объекта культурного наследия (карта-схема)



2. Координаты поворотных (характерных) точек границ территории объекта культурного наследия

Обозначение характерных точек границ	Координаты, м	
	X	Y
1	2	3
1	353418.74	2327013.88

2	353416.03	2327014.18
3	353398.58	2327016.44
4	353396.40	2327017.15
5	353391.89	2327019.37
6	353387.97	2327009.44
7	353393.52	2327005.97
8	353397.81	2327005.53
9	353400.26	2327005.29
10	353414.79	2327003.80
11	353417.86	2327003.47
1	353418.74	2327013.88

3. Режим использования территории объекта культурного наследия.

На территории объекта культурного наследия запрещается строительство объектов капитального строительства и увеличение объемно-пространственных характеристик существующих на территории памятника или ансамбля объектов капитального строительства; проведение земляных, строительных, мелиоративных и иных работ, за исключением работ по сохранению объекта культурного наследия или его отдельных элементов, сохранению историко-градостроительной или природной среды объекта культурного наследия.

На территории объекта культурного наследия разрешается ведение хозяйственной деятельности, не противоречащей требованиям обеспечения сохранности объекта культурного наследия и позволяющей обеспечить функционирование объекта культурного наследия в современных условиях.

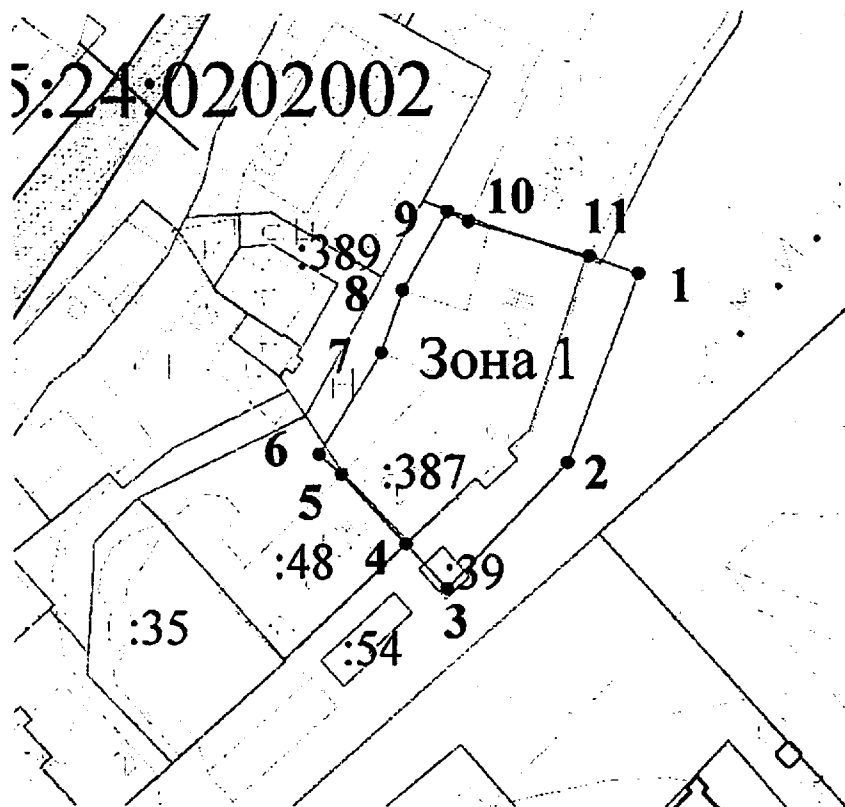
Не допускается распространение наружной рекламы на объектах культурного наследия, включенных в единый государственный реестр объектов культурного наследия (памятников истории и культуры) народов Российской Федерации, а также на их территориях.

Требование о запрете распространения наружной рекламы не действуют в отношении распространения наружной рекламы, содержащей исключительно информацию о проведении на объектах культурного наследия, их территориях театрально-зрелищных, культурно-просветительных и зрелищно-развлекательных мероприятий или исключительно информацию об указанных мероприятиях с одновременным упоминанием об определенном лице как о спонсоре конкретного мероприятия при условии, если такому упоминанию отведено не более чем десять процентов рекламной площади (пространств).

Приложение 21 к приказу Комитета
по охране объектов культурного
наследия области
от «14» 12 _____ 2018 г. № 419-0

Границы территории, координаты характерных (поворотных) точек границ территории, режим использования территории объекта культурного наследия регионального значения «Торговые ряды, 19 в.», расположенного по адресу: г. Вологда, ул. Марии Ульяновой, д. 6

1. Графическое описание местоположения границ территории объекта культурного наследия (карта-схема)



2. Координаты поворотных (характерных) точек границ территории объекта культурного наследия

Обозначение характерных точек границ	Координаты, м	
	X	Y
1	2	3
1	353321.83	2326681.46

2	353293.76	2326671.50
3	353274.82	2326653.92
4	353281.26	2326647.58
5	353291.32	2326637.69
6	353294.23	2326634.25
7	353309.37	2326643.34
8	353318.75	2326646.40
9	353330.43	2326652.95
10	353329.01	2326656.15
11	353324.26	2326674.22
1	353321.83	2326681.46

3. Режим использования территории объекта культурного наследия.

На территории объекта культурного наследия запрещается строительство объектов капитального строительства и увеличение объемно-пространственных характеристик существующих на территории памятника или ансамбля объектов капитального строительства; проведение земляных, строительных, мелиоративных и иных работ, за исключением работ по сохранению объекта культурного наследия или его отдельных элементов, сохранению историко-градостроительной или природной среды объекта культурного наследия.

На территории объекта культурного наследия разрешается ведение хозяйственной деятельности, не противоречащей требованиям обеспечения сохранности объекта культурного наследия и позволяющей обеспечить функционирование объекта культурного наследия в современных условиях.

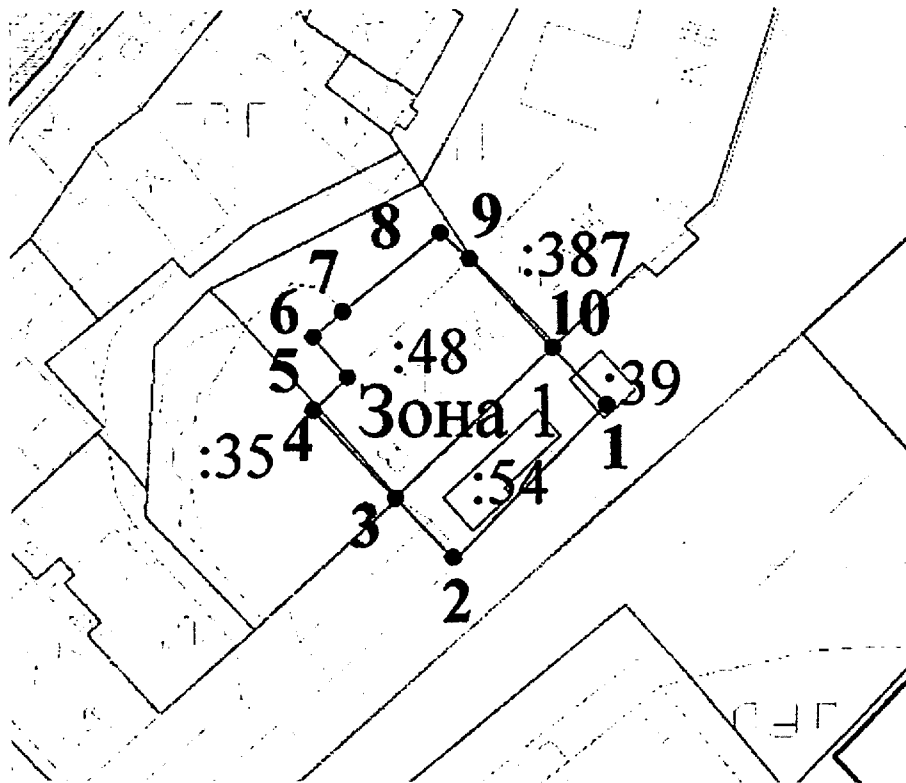
Не допускается распространение наружной рекламы на объектах культурного наследия, включенных в единый государственный реестр объектов культурного наследия (памятников истории и культуры) народов Российской Федерации, а также на их территориях.

Требование о запрете распространения наружной рекламы не действуют в отношении распространения наружной рекламы, содержащей исключительно информацию о проведении на объектах культурного наследия, их территориях театрально-зрелищных, культурно-просветительных и зрелищно-развлекательных мероприятий или исключительно информацию об указанных мероприятиях с одновременным упоминанием об определенном лице как о спонсоре конкретного мероприятия при условии, если такому упоминанию отведено не более чем десять процентов рекламной площади (пространств).

Приложение 22 к приказу Комитета
по охране объектов культурного
наследия области
от «19» 12 2018 г. № 419-0

Границы территории, координаты характерных (поворотных) точек границ территории, режим использования территории объекта культурного наследия регионального значения «Административное здание, 19 в.», расположенного по адресу: г. Вологда, ул. Марии Ульяновой, д. 8

1. Графическое описание местоположения границ территории объекта культурного наследия (карта-схема)



2. Координаты поворотных (характерных) точек границ территории объекта культурного наследия

Обозначение характерных точек границ	Координаты, м	
	X	Y
1	2	3
1	353274.82	2326653.92

2	353256.66	2326636.53
3	353263.49	2326629.54
4	353273.50	2326619.61
5	353277.39	2326623.55
6	353281.92	2326619.48
7	353284.92	2326622.86
8	353294.23	2326634.25
9	353291.32	2326637.69
10	353281.26	2326647.58
1	353274.82	2326653.92

3. Режим использования территории объекта культурного наследия.

На территории объекта культурного наследия запрещается строительство объектов капитального строительства и увеличение объемно-пространственных характеристик существующих на территории памятника или ансамбля объектов капитального строительства; проведение земляных, строительных, мелиоративных и иных работ, за исключением работ по сохранению объекта культурного наследия или его отдельных элементов, сохранению историко-градостроительной или природной среды объекта культурного наследия.

На территории объекта культурного наследия разрешается ведение хозяйственной деятельности, не противоречащей требованиям обеспечения сохранности объекта культурного наследия и позволяющей обеспечить функционирование объекта культурного наследия в современных условиях.

Не допускается распространение наружной рекламы на объектах культурного наследия, включенных в единый государственный реестр объектов культурного наследия (памятников истории и культуры) народов Российской Федерации, а также на их территориях.

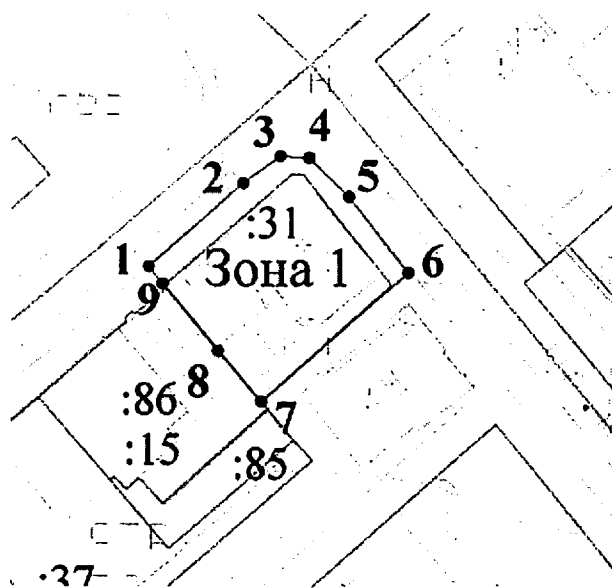
Требование о запрете распространения наружной рекламы не действуют в отношении распространения наружной рекламы, содержащей исключительно информацию о проведении на объектах культурного наследия, их территориях театрально-зрелищных, культурно-просветительных и зрелищно-развлекательных мероприятий или исключительно информацию об указанных мероприятиях с одновременным упоминанием об определенном лице как о спонсоре конкретного мероприятия при условии, если такому упоминанию отведено не более чем десять процентов рекламной площади (пространств).

Приложение 23 к приказу Комитета
по охране объектов культурного
наследия области

от «14» 12 _____ 2018 г. № 419-0

Границы территории, координаты характерных (поворотных) точек границ территории, режим использования территории объекта культурного наследия регионального значения «Здание, в котором с 1925 г. по 1973 г. размещалась редакция газеты «Красный Север», первыми редакторами которой были Елизаров Н.В., Субботин Анатолий Александрович (1890-1961 гг), : в марте 1941 года выступали писатели Серафимович Александр Серафимович (1863-1949 гг); Ляшко Николай Николаевич (1884-1953 гг), Вершигора Петр Федорович (1905-1963 гг)»,
расположенного по адресу: г. Вологда, ул. Марии Ульяновой, д. 9

1. Графическое описание местоположения границ территории объекта культурного наследия (карта-схема)



2. Координаты поворотных (характерных) точек границ территории объекта культурного наследия

Обозначение характерных точек границ	Координаты, м	
	X	Y
1	2	3
1	353115.38	2326503.38
2	353128.95	2326518.36

3	353133.42	2326524.38
4	353133.24	2326528.97
5	353127.13	2326535.56
6	353115.25	2326545.33
7	353094.19	2326522.07
8	353102.10	2326514.84
9	353112.59	2326505.75
1	353115.38	2326503.38

3. Режим использования территории объекта культурного наследия.

На территории объекта культурного наследия запрещается строительство объектов капитального строительства и увеличение объемно-пространственных характеристик существующих на территории памятника или ансамбля объектов капитального строительства; проведение земляных, строительных, мелиоративных и иных работ, за исключением работ по сохранению объекта культурного наследия или его отдельных элементов, сохранению историко-градостроительной или природной среды объекта культурного наследия.

На территории объекта культурного наследия разрешается ведение хозяйственной деятельности, не противоречащей требованиям обеспечения сохранности объекта культурного наследия и позволяющей обеспечить функционирование объекта культурного наследия в современных условиях.

Не допускается распространение наружной рекламы на объектах культурного наследия, включенных в единый государственный реестр объектов культурного наследия (памятников истории и культуры) народов Российской Федерации, а также на их территориях.

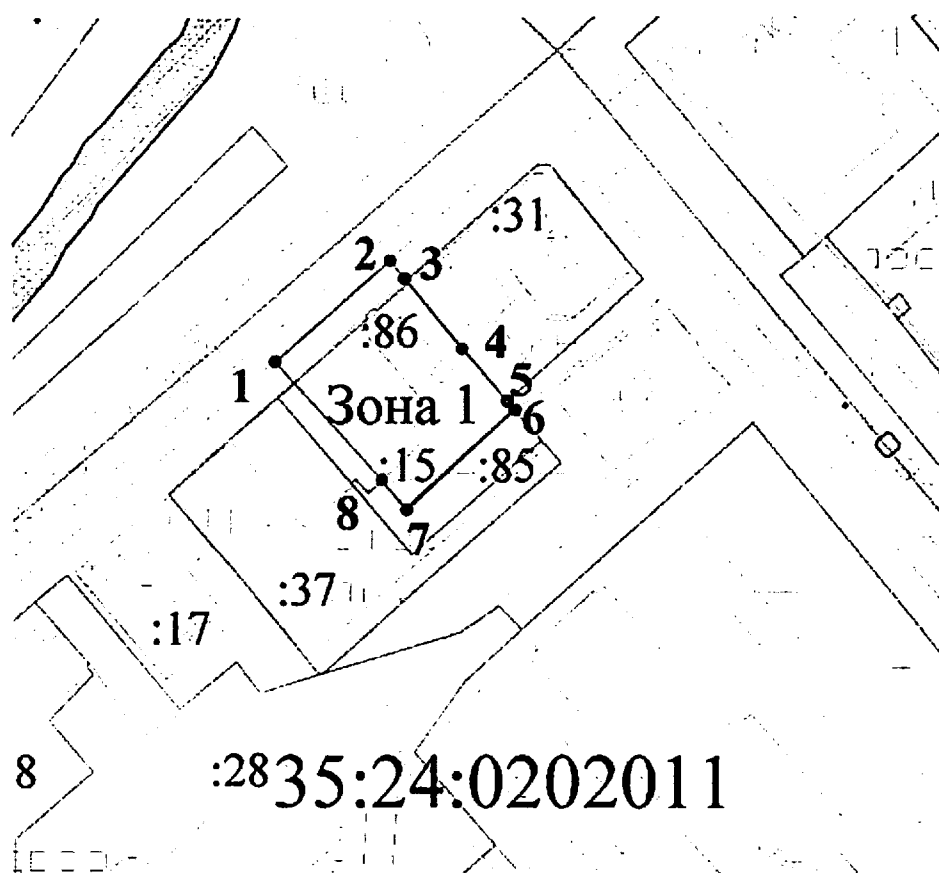
Требование о запрете распространения наружной рекламы не действуют в отношении распространения наружной рекламы, содержащей исключительно информацию о проведении на объектах культурного наследия, их территориях театрально-зрелищных, культурно-просветительных и зрелищно-развлекательных мероприятий или исключительно информацию об указанных мероприятиях с одновременным упоминанием об определенном лице как о спонсоре конкретного мероприятия при условии, если такому упоминанию отведено не более чем десять процентов рекламной площади (пространства).

Приложение 24 к приказу Комитета
по охране объектов культурного
наследия области

от «14» 12 _____ 2018 г. № 419-0

Границы территории, координаты характерных (поворотных) точек границ территории, режим использования территории объекта культурного наследия регионального значения «Дом жилой, 2-я половина, 19 в.», расположенного по адресу: г. Вологда, ул. Марии Ульяновой, д. 11

1. Графическое описание местоположения границ территории объекта культурного наследия (карта-схема)



2. Координаты поворотных (характерных) точек границ территории объекта культурного наследия

Обозначение характерных точек границ	Координаты, м	
	X	Y
1	2	3
1	353099.52	2326485.72

2	353115.38	2326503.38
3	353112.59	2326505.75
4	353102.10	2326514.84
5	353094.19	2326522.07
6	353092.90	2326523.29
7	353077.25	2326506.58
8	353081.75	2326502.62
1	353099.52	2326485.72

3. Режим использования территории объекта культурного наследия.

На территории объекта культурного наследия запрещается строительство объектов капитального строительства и увеличение объемно-пространственных характеристик существующих на территории памятника или ансамбля объектов капитального строительства; проведение земляных, строительных, мелиоративных и иных работ, за исключением работ по сохранению объекта культурного наследия или его отдельных элементов, сохранению историко-градостроительной или природной среды объекта культурного наследия.

На территории объекта культурного наследия разрешается ведение хозяйственной деятельности, не противоречащей требованиям обеспечения сохранности объекта культурного наследия и позволяющей обеспечить функционирование объекта культурного наследия в современных условиях.

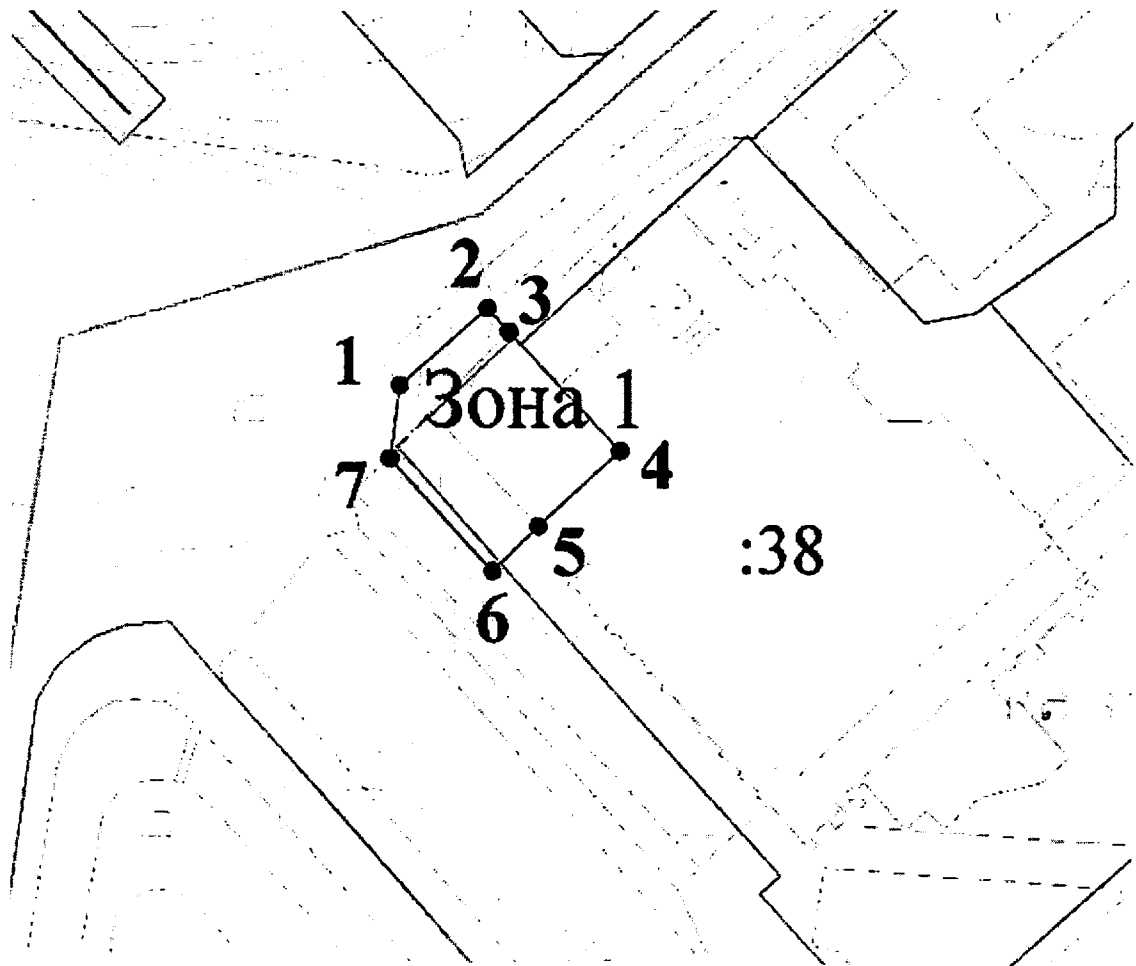
Не допускается распространение наружной рекламы на объектах культурного наследия, включенных в единый государственный реестр объектов культурного наследия (памятников истории и культуры) народов Российской Федерации, а также на их территориях.

Требование о запрете распространения наружной рекламы не действуют в отношении распространения наружной рекламы, содержащей исключительно информацию о проведении на объектах культурного наследия, их территориях театрально-зрелищных, культурно-просветительных и зрелищно-развлекательных мероприятий или исключительно информацию об указанных мероприятиях с одновременным упоминанием об определенном лице как о спонсоре конкретного мероприятия при условии, если такому упоминанию отведено не более чем десять процентов рекламной площади (пространства).

Приложение 25 к приказу Комитета
по охране объектов культурного
наследия области
от «14» 12 2018 г. № 419-0

Границы территории, координаты характерных (поворотных) точек границ территории, режим использования территории объекта культурного наследия регионального значения «Здание, 19 в.», расположенного по адресу:
г. Вологда, ул. Марии Ульяновой, д. 23

1. Графическое описание местоположения границ территории объекта культурного наследия (карта-схема)



2. Координаты поворотных (характерных) точек границ территории объекта культурного наследия

Обозначение характерных точек границ	Координаты, м	
	X	Y
1	2	3
1	352998.14	2326371.92
2	353006.39	2326381.13
3	353003.97	2326383.54
4	352991.74	2326395.74
5	352983.64	2326387.12
6	352978.81	2326382.29
7	352990.37	2326371.04
1	352998.14	2326371.92

3. Режим использования территории объекта культурного наследия.

На территории объекта культурного наследия запрещается строительство объектов капитального строительства и увеличение объемно-пространственных характеристик существующих на территории памятника или ансамбля объектов капитального строительства; проведение земляных, строительных, мелиоративных и иных работ, за исключением работ по сохранению объекта культурного наследия или его отдельных элементов, сохранению историко-градостроительной или природной среды объекта культурного наследия.

На территории объекта культурного наследия разрешается ведение хозяйственной деятельности, не противоречащей требованиям обеспечения сохранности объекта культурного наследия и позволяющей обеспечить функционирование объекта культурного наследия в современных условиях.

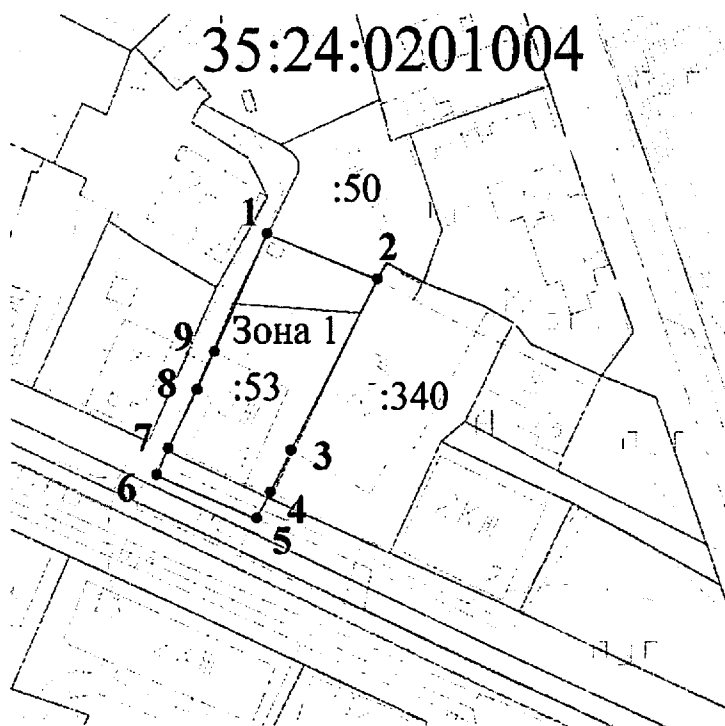
Не допускается распространение наружной рекламы на объектах культурного наследия, включенных в единый государственный реестр объектов культурного наследия (памятников истории и культуры) народов Российской Федерации, а также на их территориях.

Требование о запрете распространения наружной рекламы не действуют в отношении распространения наружной рекламы, содержащей исключительно информацию о проведении на объектах культурного наследия, их территориях театрально-зрелищных, культурно-просветительных и зрелищно-развлекательных мероприятий или исключительно информацию об указанных мероприятиях с одновременным упоминанием об определенном лице как о спонсоре конкретного мероприятия при условии, если такому упоминанию отведено не более чем десять процентов рекламной площади (пространств).

Приложение 26 к приказу Комитета
по охране объектов культурного
наследия области
от «14» 12 _____ 2018 г. № 419-0

Границы территории, координаты характерных (поворотных) точек границ территории, режим использования территории объекта культурного наследия регионального значения «Жилой дом, XIX в.», расположенного по адресу: г. Вологда, ул. Маяковского, д. 4

1. Графическое описание местоположения границ территории объекта культурного наследия (карта-схема)



2. Координаты поворотных (характерных) точек границ территории объекта культурного наследия

Обозначение характерных точек границ	Координаты, м	
	X	Y
1	2	3
1	354089.80	2325735.95
2	354081.91	2325756.83

3	354050.36	2325741.15
4	354042.69	2325737.43
5	354037.83	2325734.95
6	354045.34	2325716.11
7	354050.22	2325718.17
8	354061.01	2325723.32
9	354068.03	2325726.45
1	354089.80	2325735.95

3. Режим использования территории объекта культурного наследия.

На территории объекта культурного наследия запрещается строительство объектов капитального строительства и увеличение объемно-пространственных характеристик существующих на территории памятника или ансамбля объектов капитального строительства; проведение земляных, строительных, мелиоративных и иных работ, за исключением работ по сохранению объекта культурного наследия или его отдельных элементов, сохранению историко-градостроительной или природной среды объекта культурного наследия.

На территории объекта культурного наследия разрешается ведение хозяйственной деятельности, не противоречащей требованиям обеспечения сохранности объекта культурного наследия и позволяющей обеспечить функционирование объекта культурного наследия в современных условиях.

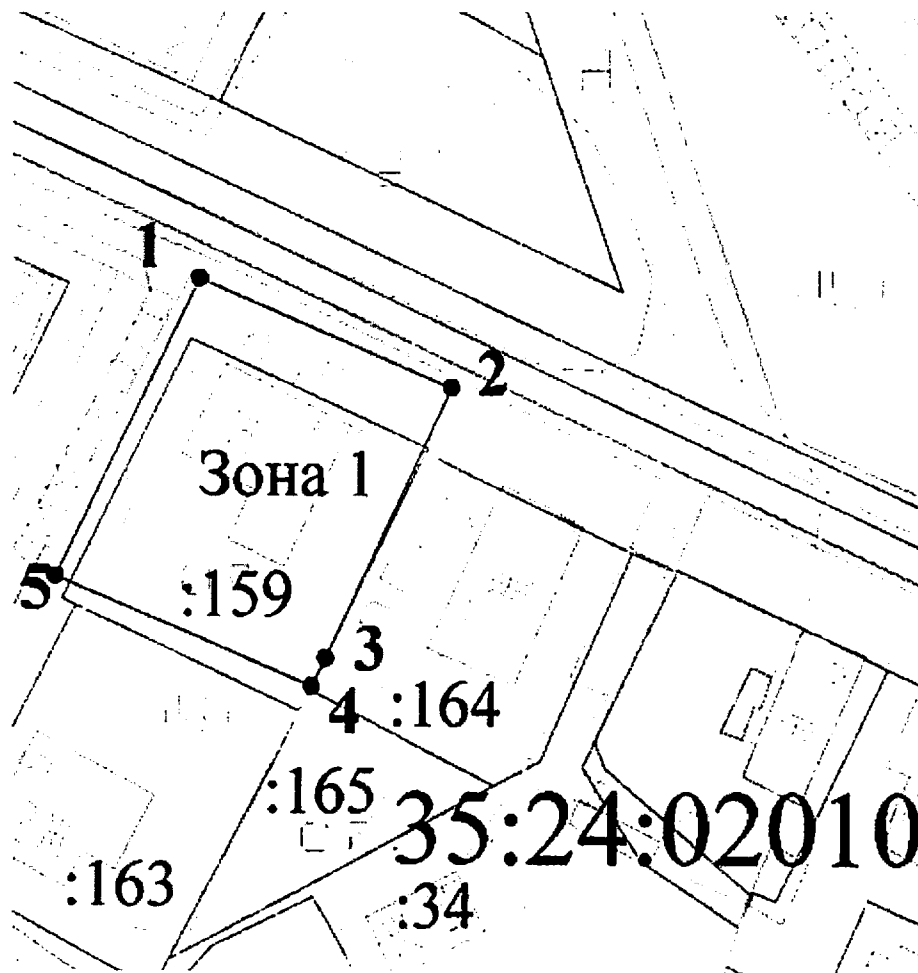
Не допускается распространение наружной рекламы на объектах культурного наследия, включенных в единый государственный реестр объектов культурного наследия (памятников истории и культуры) народов Российской Федерации, а также на их территориях.

Требование о запрете распространения наружной рекламы не действуют в отношении распространения наружной рекламы, содержащей исключительно информацию о проведении на объектах культурного наследия, их территориях театрально-зрелищных, культурно-просветительных и зрелищно-развлекательных мероприятий или исключительно информацию об указанных мероприятиях с одновременным упоминанием об определенном лице как о спонсоре конкретного мероприятия при условии, если такому упоминанию отведено не более чем десять процентов рекламной площади (пространств).

Приложение 27 к приказу Комитета
по охране объектов культурного
наследия области
от «14» 12 2018 г. № 419-0

Границы территории, координаты характерных (поворотных) точек границ территории, режим использования территории объекта культурного наследия регионального значения «Жилой дом, XIX в.», расположенного по адресу: г. Вологда, ул. Маяковского, д. 9

1. Графическое описание местоположения границ территории объекта культурного наследия (карта-схема)



2. Координаты поворотных (характерных) точек границ территории объекта культурного наследия

Обозначение характерных точек границ	Координаты, м	
	X	Y
1	2	3
1	354002.20	2325782.52
2	353990.64	2325811.49
3	353960.35	2325797.70
4	353957.16	2325796.23
5	353968.80	2325766.99
1	354002.20	2325782.52

3. Режим использования территории объекта культурного наследия.

На территории объекта культурного наследия запрещается строительство объектов капитального строительства и увеличение объемно-пространственных характеристик существующих на территории памятника или ансамбля объектов капитального строительства; проведение земляных, строительных, мелиоративных и иных работ, за исключением работ по сохранению объекта культурного наследия или его отдельных элементов, сохранению историко-градостроительной или природной среды объекта культурного наследия.

На территории объекта культурного наследия разрешается ведение хозяйственной деятельности, не противоречащей требованиям обеспечения сохранности объекта культурного наследия и позволяющей обеспечить функционирование объекта культурного наследия в современных условиях.

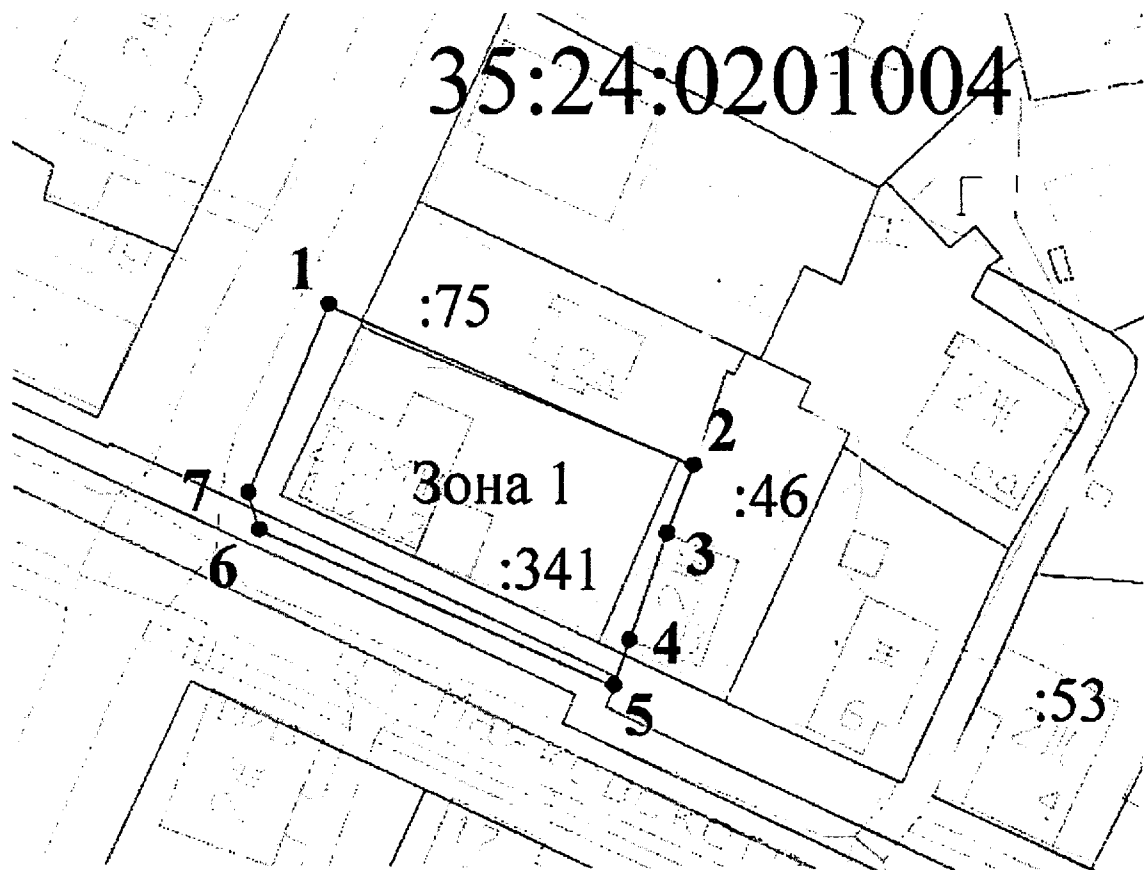
Не допускается распространение наружной рекламы на объектах культурного наследия, включенных в единый государственный реестр объектов культурного наследия (памятников истории и культуры) народов Российской Федерации, а также на их территориях.

Требование о запрете распространения наружной рекламы не действуют в отношении распространения наружной рекламы, содержащей исключительно информацию о проведении на объектах культурного наследия, их территориях театрально-зрелищных, культурно-просветительных и зрелищно-развлекательных мероприятий или исключительно информацию об указанных мероприятиях с одновременным упоминанием об определенном лице как о спонсоре конкретного мероприятия при условии, если такому упоминанию отведено не более чем десять процентов рекламной площади (пространств).

Приложение 28 к приказу Комитета
по охране объектов культурного
наследия области
от «14» 12 _____ 2018 г. № 419-0

Границы территории, координаты характерных (поворотных) точек границ территории, режим использования территории объекта культурного наследия регионального значения «Усадьба (Комплекс памятников): Жилой дом, XIX в, Жилой дом, XIX в», расположенного по адресу: г. Вологда, ул. Маяковского, д. 12

1. Графическое описание местоположения границ территории объекта культурного наследия (карта-схема)



2. Координаты поворотных (характерных) точек границ территории объекта культурного наследия

Обозначение характерных точек границ	Координаты, м	
	X	Y
1	2	3
1	354107.17	2325643.09
2	354088.91	2325688.33
3	354080.62	2325685.29
4	354067.69	2325681.00
5	354062.14	2325679.21
6	354079.89	2325635.27
7	354084.31	2325633.83
1	354107.17	2325643.09

3. Режим использования территории объекта культурного наследия.

На территории объекта культурного наследия запрещается строительство объектов капитального строительства и увеличение объемно-пространственных характеристик существующих на территории памятника или ансамбля объектов капитального строительства; проведение земляных, строительных, мелиоративных и иных работ, за исключением работ по сохранению объекта культурного наследия или его отдельных элементов, сохранению историко-градостроительной или природной среды объекта культурного наследия.

На территории объекта культурного наследия разрешается ведение хозяйственной деятельности, не противоречащей требованиям обеспечения сохранности объекта культурного наследия и позволяющей обеспечить функционирование объекта культурного наследия в современных условиях.

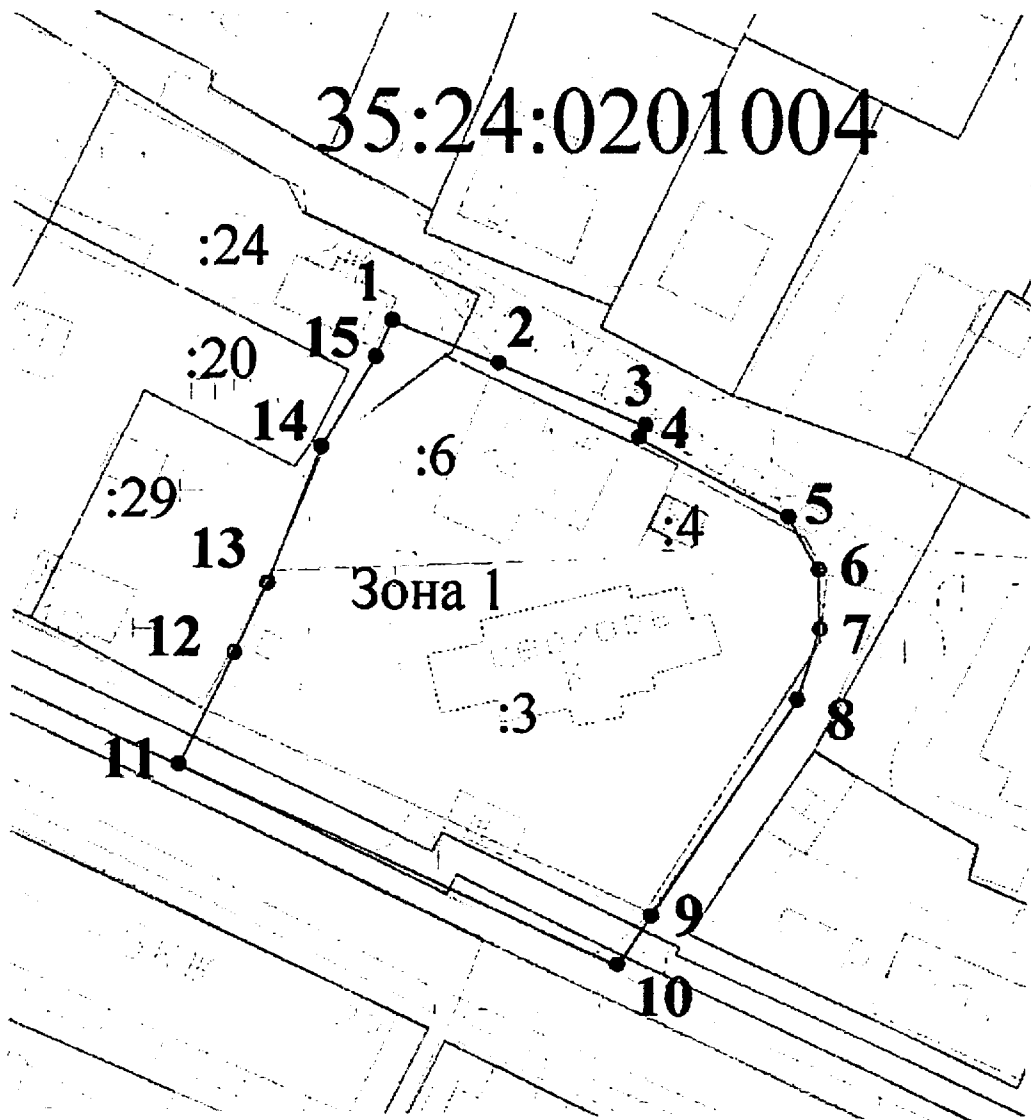
Не допускается распространение наружной рекламы на объектах культурного наследия, включенных в единый государственный реестр объектов культурного наследия (памятников истории и культуры) народов Российской Федерации, а также на их территориях.

Требование о запрете распространения наружной рекламы не действуют в отношении распространения наружной рекламы, содержащей исключительно информацию о проведении на объектах культурного наследия, их территориях театрально-зрелищных, культурно-просветительных и зрелищно-развлекательных мероприятий или исключительно информацию об указанных мероприятиях с одновременным упоминанием об определенном лице как о спонсоре конкретного мероприятия при условии, если такому упоминанию отведено не более чем десять процентов рекламной площади (пространств).

Приложение 29 к приказу Комитета
по охране объектов культурного
наследия области
от «14» 12 2018 г. № 419-0

Границы территории, координаты характерных (поворотных) точек
границ территории, режим использования территории объекта культурного
наследия регионального значения «Ц. Иоанна Богослова, кон. 19 в.»,
расположенного по адресу: г. Вологда, ул. Маяковского, д. 16а

1. Графическое описание местоположения границ территории объекта
культурного наследия (карта-схема)



2. Координаты поворотных (характерных) точек границ территории объекта культурного наследия

Обозначение характерных точек границ	Координаты, м	
	X	Y
1	2	3
1	354187.27	2325533.81
2	354182.24	2325547.56
3	354175.00	2325566.38
4	354173.40	2325565.63
5	354163.93	2325584.56
6	354157.35	2325588.49
7	354149.96	2325588.85
8	354141.04	2325586.28
9	354113.33	2325568.86
10	354107.05	2325564.90
11	354130.61	2325508.29
12	354144.91	2325514.86
13	354153.78	2325518.83
14	354171.15	2325525.15
15	354182.60	2325531.79
1	354187.27	2325533.81

3. Режим использования территории объекта культурного наследия.

На территории объекта культурного наследия запрещается строительство объектов капитального строительства и увеличение объемно-пространственных характеристик существующих на территории памятника или ансамбля объектов капитального строительства; проведение земляных, строительных, мелиоративных и иных работ, за исключением работ по сохранению объекта культурного наследия или его отдельных элементов, сохранению историко-градостроительной или природной среды объекта культурного наследия.

На территории объекта культурного наследия разрешается ведение хозяйственной деятельности, не противоречащей требованиям обеспечения сохранности объекта культурного наследия и позволяющей обеспечить функционирование объекта культурного наследия в современных условиях.

Не допускается распространение наружной рекламы на объектах культурного наследия, включенных в единый государственный реестр

объектов культурного наследия (памятников истории и культуры) народов Российской Федерации, а также на их территориях.

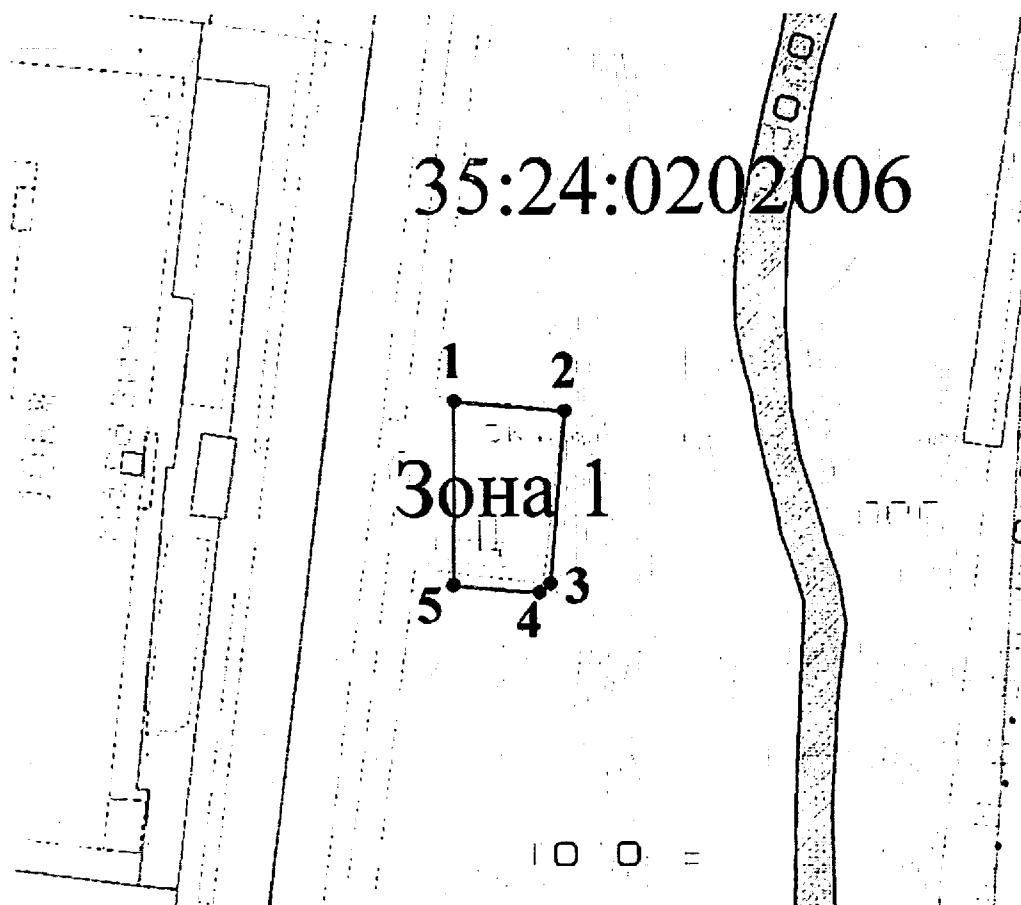
Требование о запрете распространения наружной рекламы не действуют в отношении распространения наружной рекламы, содержащей исключительно информацию о проведении на объектах культурного наследия, их территориях театрально-зрелищных, культурно-просветительных и зрелищно-развлекательных мероприятий или исключительно информацию об указанных мероприятиях с одновременным упоминанием об определенном лице как о спонсоре конкретного мероприятия при условии, если такому упоминанию отведено не более чем десять процентов рекламной площади (пространств).

Приложение 30 к приказу Комитета
по охране объектов культурного
наследия области

от «14» 12 _____ 2018 г. № 419-0

Границы территории, координаты характерных (поворотных) точек границ территории, режим использования территории объекта культурного наследия регионального значения «Танк Т-34, в честь боевых и трудовых подвигов вологжан в годы ВОВ, 1975 г.», расположенного по адресу: г. Вологда, бульвар по ул. Мира

1. Графическое описание местоположения границ территории объекта культурного наследия (карта-схема)



2. Координаты поворотных (характерных) точек границ территории объекта культурного наследия

Обозначение характерных точек границ	Координаты, м	
	X	Y
1	2	3
1	352841.68	2326233.53
2	352840.55	2326249.53
3	352816.03	2326247.80
4	352814.73	2326246.25
5	352815.56	2326233.73
1	352841.68	2326233.53

3. Режим использования территории объекта культурного наследия.

На территории объекта культурного наследия запрещается строительство объектов капитального строительства и увеличение объемно-пространственных характеристик существующих на территории памятника или ансамбля объектов капитального строительства; проведение земляных, строительных, мелиоративных и иных работ, за исключением работ по сохранению объекта культурного наследия или его отдельных элементов, сохранению историко-градостроительной или природной среды объекта культурного наследия.

На территории объекта культурного наследия разрешается ведение хозяйственной деятельности, не противоречащей требованиям обеспечения сохранности объекта культурного наследия и позволяющей обеспечить функционирование объекта культурного наследия в современных условиях.

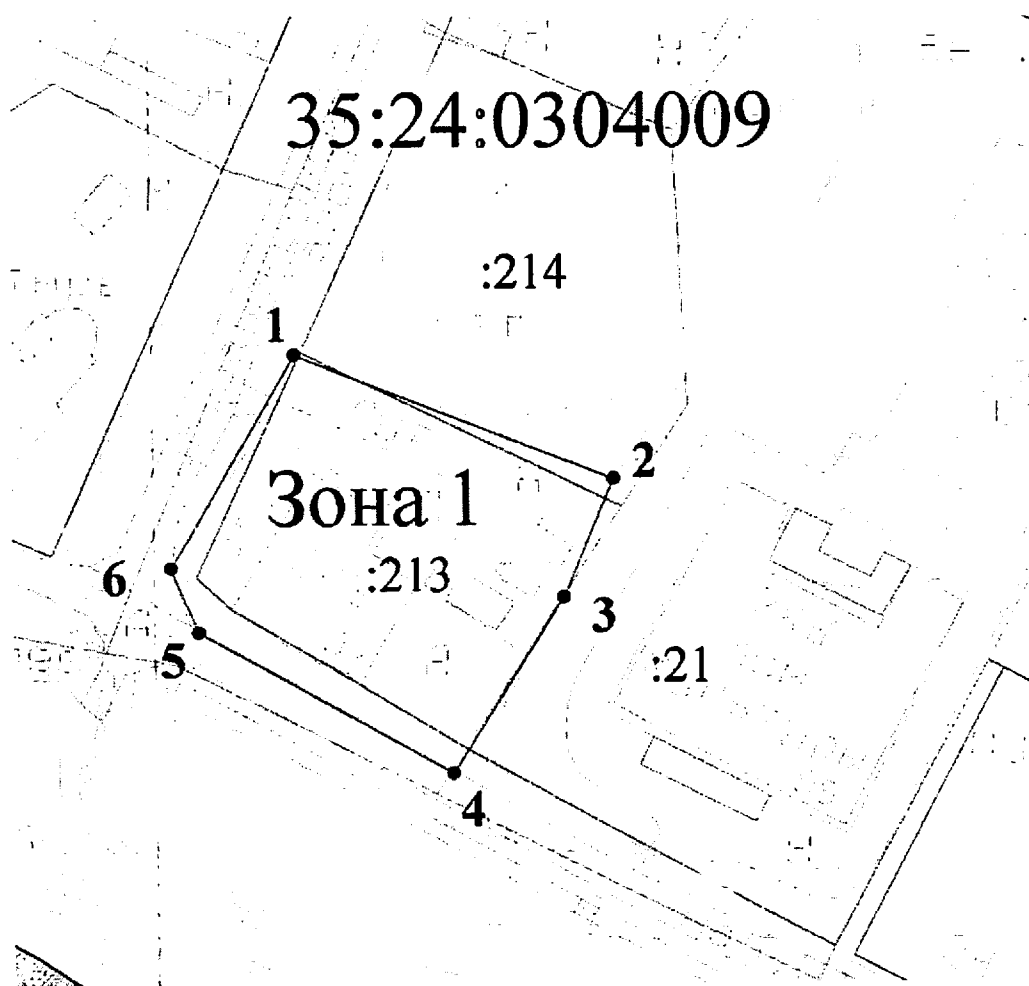
Не допускается распространение наружной рекламы на объектах культурного наследия, включенных в единый государственный реестр объектов культурного наследия (памятников истории и культуры) народов Российской Федерации, а также на их территориях.

Требование о запрете распространения наружной рекламы не действуют в отношении распространения наружной рекламы, содержащей исключительно информацию о проведении на объектах культурного наследия, их территориях театрально-зрелищных, культурно-просветительных и зрелищно-развлекательных мероприятий или исключительно информацию об указанных мероприятиях с одновременным упоминанием об определенном лице как о спонсоре конкретного мероприятия при условии, если такому упоминанию отведено не более чем десять процентов рекламной площади (пространств).

Приложение 31 к приказу Комитета
по охране объектов культурного
наследия области
от «12» 12 2018 г. № 419-0

Границы территории, координаты характерных (поворотных) точек границ территории, режим использования территории объекта культурного наследия регионального значения «Ночлежный дом, 1777 г.», расположенного по адресу: г. Вологда, набережная 6 Армии, д. 87

1. Графическое описание местоположения границ территории объекта культурного наследия (карта-схема)



2. Координаты поворотных (характерных) точек границ территории объекта культурного наследия

Обозначение характерных точек границ	Координаты, м	
	X	Y
1	2	3
1	354120.22	2326077.33
2	354103.06	2326124.68
3	354085.68	2326117.71
4	354059.77	2326101.75
5	354079.61	2326064.20
6	354088.87	2326060.07
1	354120.22	2326077.33

3. Режим использования территории объекта культурного наследия.

На территории объекта культурного наследия запрещается строительство объектов капитального строительства и увеличение объемно-пространственных характеристик существующих на территории памятника или ансамбля объектов капитального строительства; проведение земляных, строительных, мелиоративных и иных работ, за исключением работ по сохранению объекта культурного наследия или его отдельных элементов, сохранению историко-градостроительной или природной среды объекта культурного наследия.

На территории объекта культурного наследия разрешается ведение хозяйственной деятельности, не противоречащей требованиям обеспечения сохранности объекта культурного наследия и позволяющей обеспечить функционирование объекта культурного наследия в современных условиях.

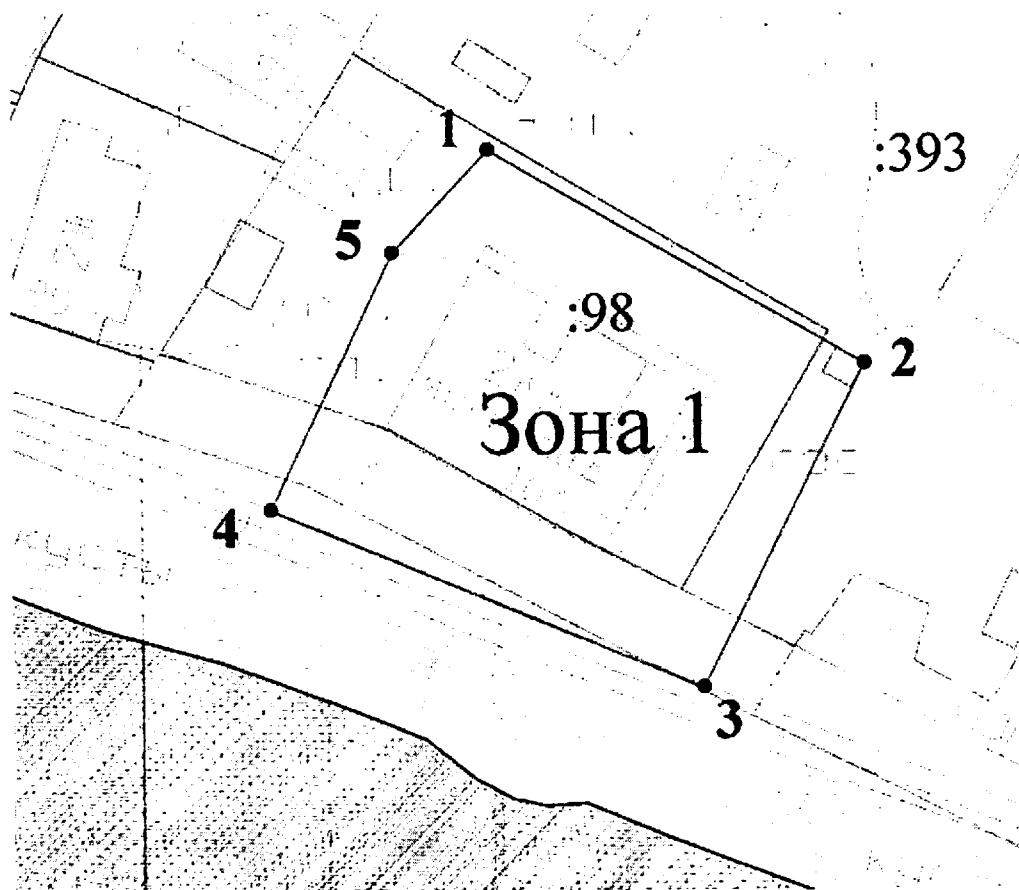
Не допускается распространение наружной рекламы на объектах культурного наследия, включенных в единый государственный реестр объектов культурного наследия (памятников истории и культуры) народов Российской Федерации, а также на их территориях.

Требование о запрете распространения наружной рекламы не действуют в отношении распространения наружной рекламы, содержащей исключительно информацию о проведении на объектах культурного наследия, их территориях театрально-зрелищных, культурно-просветительных и зрелищно-развлекательных мероприятий или исключительно информацию об указанных мероприятиях с одновременным упоминанием об определенном лице как о спонсоре конкретного мероприятия при условии, если такому упоминанию отведено не более чем десять процентов рекламной площади (пространств).

Приложение 32 к приказу Комитета
по охране объектов культурного
наследия области
от «14» 12 _____ 2018 г. № 419-0

Границы территории, координаты характерных (поворотных) точек границ территории, режим использования территории объекта культурного наследия регионального значения «Дом Губернского Правления (дом Барша), XVIII в.», расположенного по адресу: г. Вологда, набережная 6 Армии, д. 101

1. Графическое описание местоположения границ территории объекта культурного наследия (карта-схема)



2. Координаты поворотных (характерных) точек границ территории объекта культурного наследия

Обозначение характерных точек границ	Координаты, м	
	X	Y
1	2	3
1	353985.86	2326395.04
2	353958.53	2326445.63
3	353915.19	2326425.10
4	353937.66	2326366.65
5	353972.01	2326382.35
1	353985.86	2326395.04

3. Режим использования территории объекта культурного наследия.

На территории объекта культурного наследия запрещается строительство объектов капитального строительства и увеличение объемно-пространственных характеристик существующих на территории памятника или ансамбля объектов капитального строительства; проведение земляных, строительных, мелиоративных и иных работ, за исключением работ по сохранению объекта культурного наследия или его отдельных элементов, сохранению историко-градостроительной или природной среды объекта культурного наследия.

На территории объекта культурного наследия разрешается ведение хозяйственной деятельности, не противоречащей требованиям обеспечения сохранности объекта культурного наследия и позволяющей обеспечить функционирование объекта культурного наследия в современных условиях.

Не допускается распространение наружной рекламы на объектах культурного наследия, включенных в единый государственный реестр объектов культурного наследия (памятников истории и культуры) народов Российской Федерации, а также на их территориях.

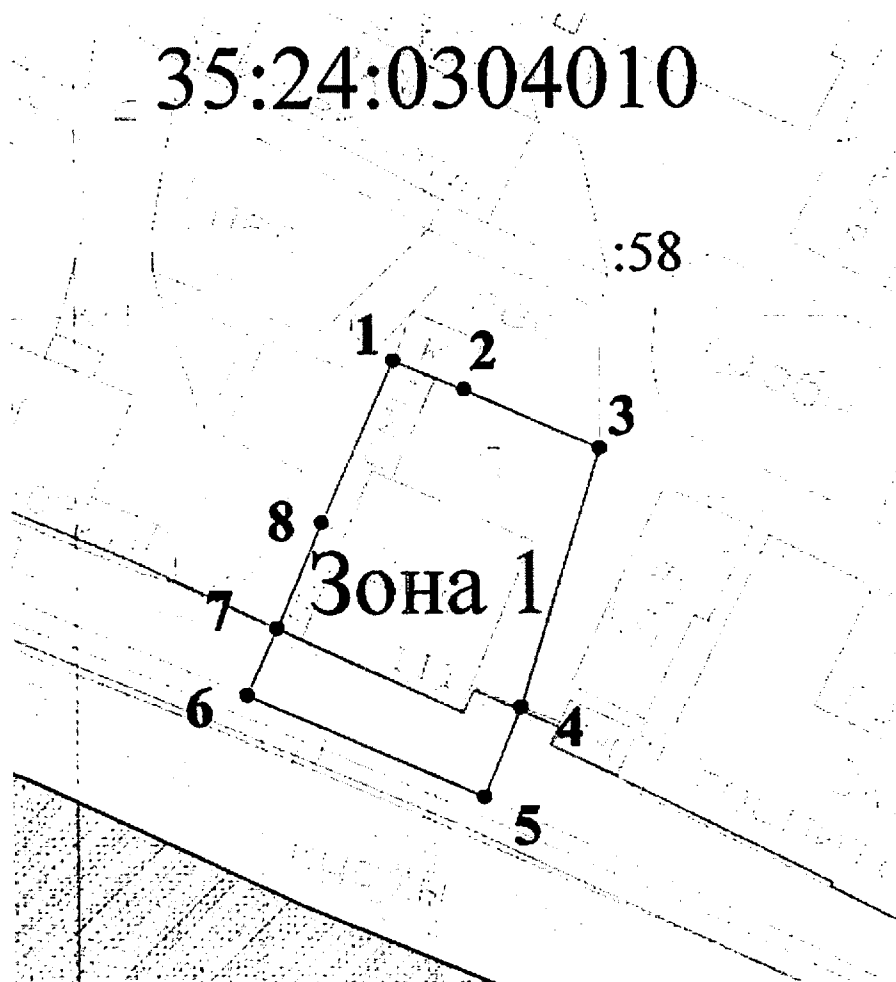
Требование о запрете распространения наружной рекламы не действуют в отношении распространения наружной рекламы, содержащей исключительно информацию о проведении на объектах культурного наследия, их территориях театрально-зрелищных, культурно-просветительных и зрелищно-развлекательных мероприятий или исключительно информацию об указанных мероприятиях с одновременным упоминанием об определенном лице как о спонсоре конкретного мероприятия при условии, если такому упоминанию отведено не более чем десять процентов рекламной площади (пространств).

Приложение 33 к приказу Комитета
по охране объектов культурного
наследия области

от «14» 12 2018 г. № 419-0

Границы территории, координаты характерных (поворотных) точек границ территории, режим использования территории объекта культурного наследия регионального значения «Дом свечного завода, XVIII в.», расположенного по адресу: г. Вологда, набережная 6 Армии, д. 111

1. Графическое описание местоположения границ территории объекта культурного наследия (карта-схема)



2. Координаты поворотных (характерных) точек границ территории объекта культурного наследия

Обозначение характерных точек границ	Координаты, м	
	X	Y
1	2	3
1	353893.85	2326625.03
2	353890.20	2326634.52
3	353882.81	2326652.42
4	353848.92	2326642.67
5	353837.13	2326638.00
6	353849.86	2326606.43
7	353858.71	2326610.21
8	353872.50	2326615.85
1	353893.85	2326625.03

3. Режим использования территории объекта культурного наследия.

На территории объекта культурного наследия запрещается строительство объектов капитального строительства и увеличение объемно-пространственных характеристик существующих на территории памятника или ансамбля объектов капитального строительства; проведение земляных, строительных, мелиоративных и иных работ, за исключением работ по сохранению объекта культурного наследия или его отдельных элементов, сохранению историко-градостроительной или природной среды объекта культурного наследия.

На территории объекта культурного наследия разрешается ведение хозяйственной деятельности, не противоречащей требованиям обеспечения сохранности объекта культурного наследия и позволяющей обеспечить функционирование объекта культурного наследия в современных условиях.

Не допускается распространение наружной рекламы на объектах культурного наследия, включенных в единый государственный реестр объектов культурного наследия (памятников истории и культуры) народов Российской Федерации, а также на их территориях.

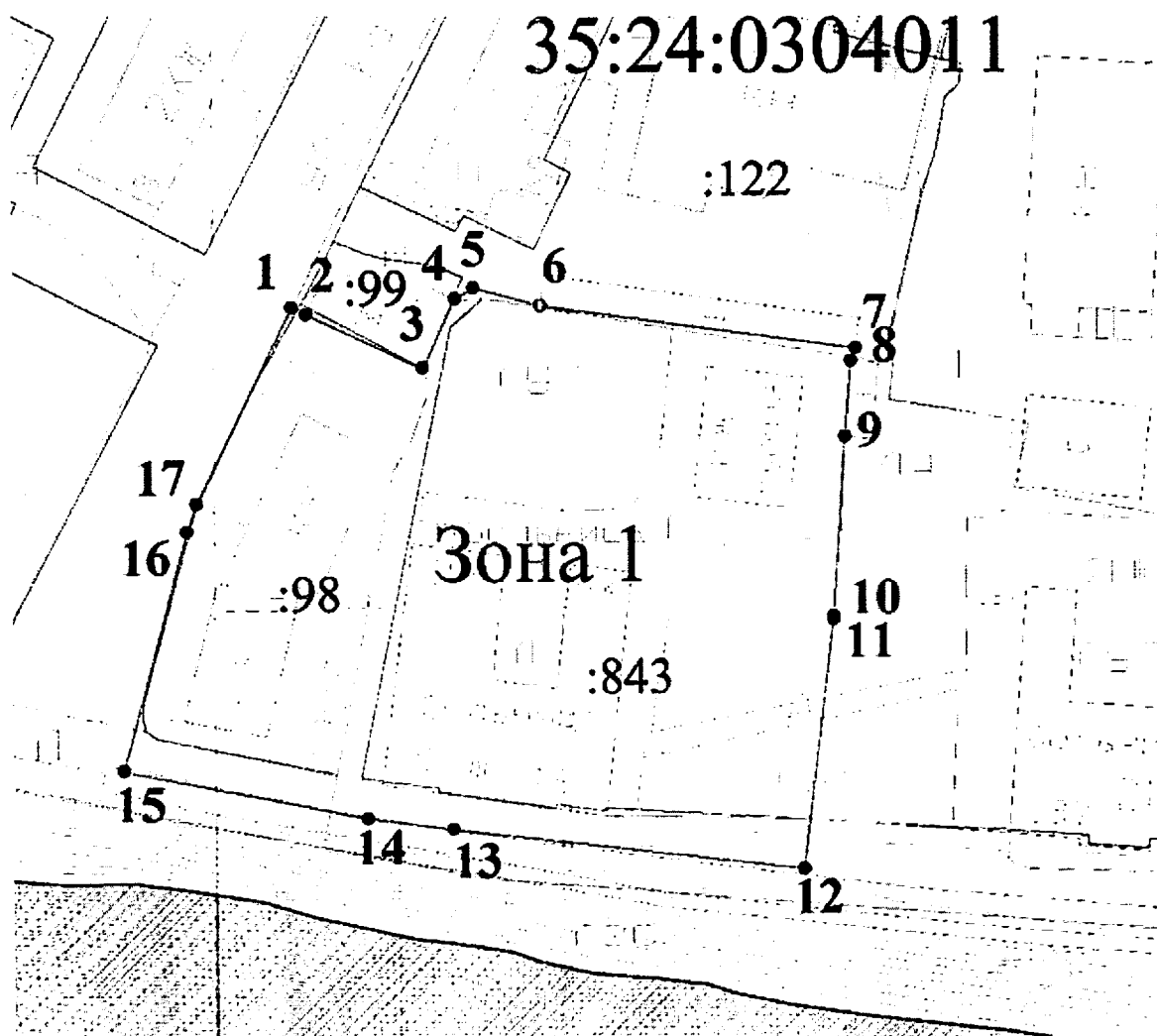
Требование о запрете распространения наружной рекламы не действуют в отношении распространения наружной рекламы, содержащей исключительно информацию о проведении на объектах культурного наследия, их территориях театрально-зрелищных, культурно-просветительных и зрелищно-развлекательных мероприятий или исключительно информацию об указанных мероприятиях с одновременным упоминанием об определенном лице как о спонсоре конкретного мероприятия при условии, если такому упоминанию отведено не более чем десять процентов рекламной площади (пространств).

Приложение 34 к приказу Комитета
по охране объектов культурного
наследия области

от «14» 12 2018 г. № 419-0

Границы территории, координаты характерных (поворотных) точек
границ территории, режим использования территории объекта культурного
наследия регионального значения «Дом Витушечникова, 1823 г.»,
расположенного по адресу: г. Вологда, набережная 6 Армии, д. 131

1. Графическое описание местоположения границ территории объекта
культурного наследия (карта-схема)



2. Координаты поворотных (характерных) точек границ территории объекта культурного наследия

Обозначение характерных точек границ	Координаты, м	
	X	Y
1	2	3
1	353802.34	2326999.84
2	353801.37	2327001.98
3	353793.72	2327019.23
4	353804.06	2327023.74
5	353805.65	2327026.44
6	353803.31	2327036.44
7	353797.88	2327082.58
8	353796.03	2327081.93
9	353785.09	2327081.30
10	353759.01	2327080.07
11	353758.58	2327080.06
12	353722.19	2327076.42
13	353727.13	2327024.84
14	353728.47	2327012.24
15	353734.71	2326976.74
16	353769.58	2326985.29
17	353773.64	2326986.59
1	353802.34	2326999.84

3. Режим использования территории объекта культурного наследия.

На территории объекта культурного наследия запрещается строительство объектов капитального строительства и увеличение объемно-пространственных характеристик существующих на территории памятника или ансамбля объектов капитального строительства; проведение земляных, строительных, мелиоративных и иных работ, за исключением работ по сохранению объекта культурного наследия или его отдельных элементов, сохранению историко-градостроительной или природной среды объекта культурного наследия.

На территории объекта культурного наследия разрешается ведение хозяйственной деятельности, не противоречащей требованиям обеспечения сохранности объекта культурного наследия и позволяющей обеспечить функционирование объекта культурного наследия в современных условиях.

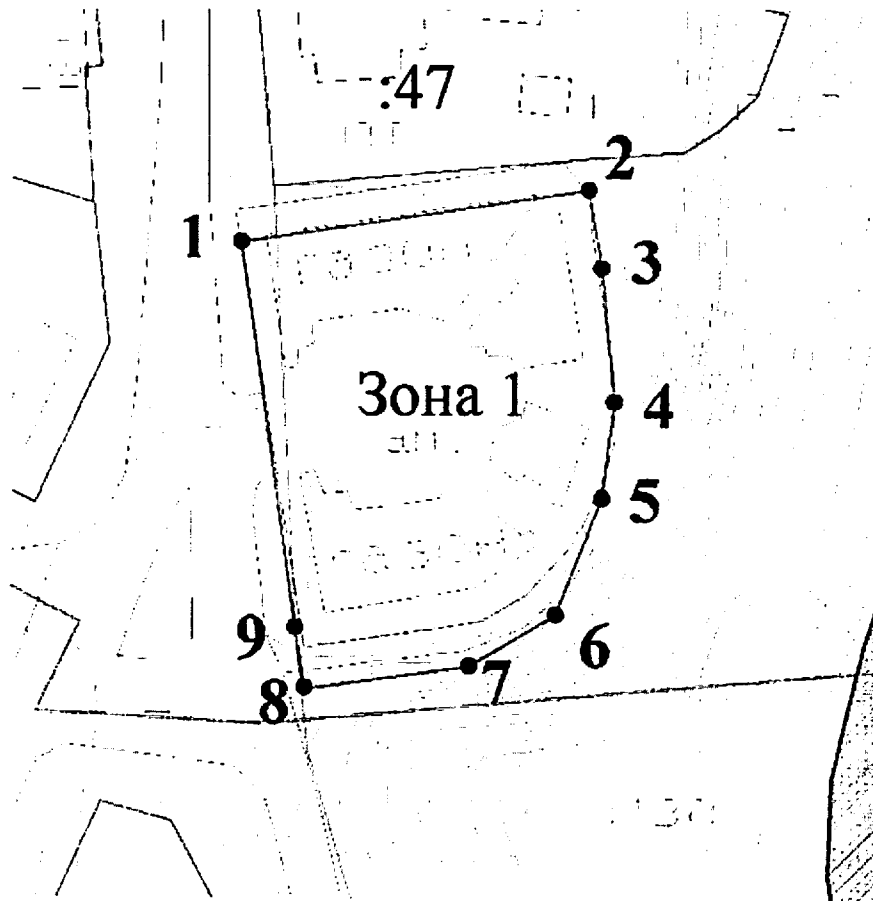
Не допускается распространение наружной рекламы на объектах культурного наследия, включенных в единый государственный реестр объектов культурного наследия (памятников истории и культуры) народов Российской Федерации, а также на их территориях.

Требование о запрете распространения наружной рекламы не действуют в отношении распространения наружной рекламы, содержащей исключительно информацию о проведении на объектах культурного наследия, их территориях театрально-зрелищных, культурно-просветительных и зрелищно-развлекательных мероприятий или исключительно информацию об указанных мероприятиях с одновременным упоминанием об определенном лице как о спонсоре конкретного мероприятия при условии, если такому упоминанию отведено не более чем десять процентов рекламной площади (пространств).

Приложение 35 к приказу Комитета
по охране объектов культурного
наследия области
от «14» 12 _____ 2018 г. № 419-0

Границы территории, координаты характерных (поворотных) точек границ территории, режим использования территории объекта культурного наследия регионального значения «Обелиск 800-летия г. Вологды, 1959 г.», расположенного по адресу: г. Вологда, правый берег реки Вологды в районе ул. Бурмагиных и Ударников

1. Графическое описание местоположения границ территории объекта культурного наследия (карта-схема)



2. Координаты поворотных (характерных) точек границ территории объекта культурного наследия

Обозначение характерных точек границ	Координаты, м	
	X	Y
1	2	3
1	354322.43	2325730.69
2	354329.21	2325771.27
3	354320.22	2325772.91
4	354304.88	2325774.68
5	354293.73	2325773.51
6	354280.30	2325768.44
7	354274.15	2325758.53
8	354271.01	2325739.28
9	354278.01	2325737.95
1	354322.43	2325730.69

3. Режим использования территории объекта культурного наследия.

На территории объекта культурного наследия запрещается строительство объектов капитального строительства и увеличение объемно-пространственных характеристик существующих на территории памятника или ансамбля объектов капитального строительства; проведение земляных, строительных, мелиоративных и иных работ, за исключением работ по сохранению объекта культурного наследия или его отдельных элементов, сохранению историко-градостроительной или природной среды объекта культурного наследия.

На территории объекта культурного наследия разрешается ведение хозяйственной деятельности, не противоречащей требованиям обеспечения сохранности объекта культурного наследия и позволяющей обеспечить функционирование объекта культурного наследия в современных условиях.

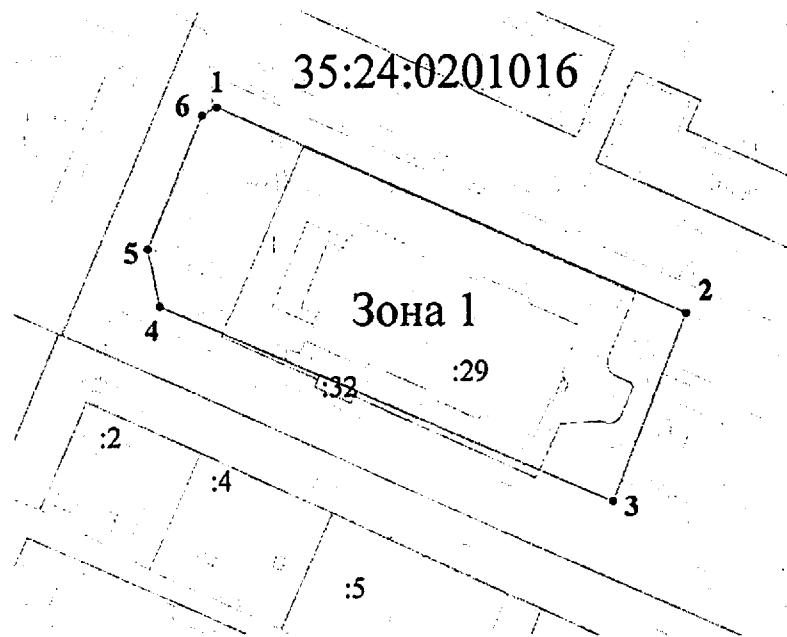
Не допускается распространение наружной рекламы на объектах культурного наследия, включенных в единый государственный реестр объектов культурного наследия (памятников истории и культуры) народов Российской Федерации, а также на их территориях.

Требование о запрете распространения наружной рекламы не действуют в отношении распространения наружной рекламы, содержащей исключительно информацию о проведении на объектах культурного наследия, их территориях театрально-зрелищных, культурно-просветительных и зрелищно-развлекательных мероприятий или исключительно информацию об указанных мероприятиях с одновременным упоминанием об определенном лице как о спонсоре конкретного мероприятия при условии, если такому упоминанию отведено не более чем десять процентов рекламной площади (пространств).

Приложение 36 к приказу Комитета
по охране объектов культурного
наследия области
от «14» 12 _____ 2018 г. № 419-0

Границы территории, координаты характерных (поворотных) точек границ территории, режим использования территории объекта культурного наследия регионального значения «Здание, в котором проводилась революционная работа Вологодской группы РСДРП в 1904-1905 гг.», расположенного по адресу: г. Вологда, ул. Октябрьская, д. 2

1. Графическое описание местоположения границ территории объекта культурного наследия (карта-схема)



2. Координаты поворотных (характерных) точек границ территории объекта культурного наследия

Обозначение характерных точек границ	Координаты, м	
	X	Y
1	2	3
1	353268.92	2325980.41
2	353220.90	2326098.38

3	353174.53	2326081.22
4	353219.82	2325966.93
5	353233.80	2325963.66
6	353266.84	2325976.76
1	353268.92	2325980.41

3. Режим использования территории объекта культурного наследия.

На территории объекта культурного наследия запрещается строительство объектов капитального строительства и увеличение объемно-пространственных характеристик существующих на территории памятника или ансамбля объектов капитального строительства; проведение земляных, строительных, мелиоративных и иных работ, за исключением работ по сохранению объекта культурного наследия или его отдельных элементов, сохранению историко-градостроительной или природной среды объекта культурного наследия.

На территории объекта культурного наследия разрешается ведение хозяйственной деятельности, не противоречащей требованиям обеспечения сохранности объекта культурного наследия и позволяющей обеспечить функционирование объекта культурного наследия в современных условиях.

Не допускается распространение наружной рекламы на объектах культурного наследия, включенных в единый государственный реестр объектов культурного наследия (памятников истории и культуры) народов Российской Федерации, а также на их территориях.

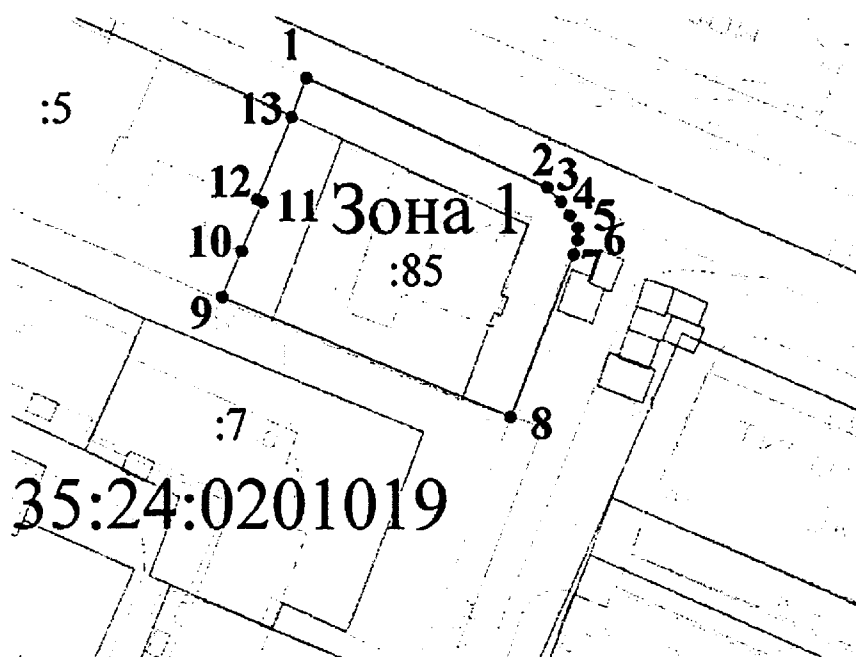
Требование о запрете распространения наружной рекламы не действуют в отношении распространения наружной рекламы, содержащей исключительно информацию о проведении на объектах культурного наследия, их территориях театрально-зрелищных, культурно-просветительных и зрелищно-развлекательных мероприятий или исключительно информацию об указанных мероприятиях с одновременным упоминанием об определенном лице как о спонсоре конкретного мероприятия при условии, если такому упоминанию отведено не более чем десять процентов рекламной площади (пространств).

Приложение 37 к приказу Комитета
по охране объектов культурного
наследия области

от «14» 12 _____ 2018 г. № 419-0

Границы территории, координаты характерных (поворотных) точек границ территории, режим использования территории объекта культурного наследия регионального значения «Здание, в котором в 1918 году размещался ГУБКОВ РКП (б)», расположенного по адресу: г. Вологда, ул. Октябрьская, д. 11

1. Графическое описание местоположения границ территории объекта культурного наследия (карта-схема)



2. Координаты поворотных (характерных) точек границ территории объекта культурного наследия

Обозначение характерных точек границ	Координаты, м	
	X	Y
1	2	3
1	353157.33	2326058.02

2	353140.59	2326097.95
3	353138.34	2326100.23
4	353136.09	2326101.69
5	353134.15	2326103.05
6	353132.19	2326103.07
7	353129.82	2326102.46
8	353103.76	2326092.71
9	353121.98	2326044.69
10	353129.34	2326047.75
11	353137.37	2326051.09
12	353137.76	2326050.17
13	353150.96	2326055.66
1	353157.33	2326058.02

3. Режим использования территории объекта культурного наследия.

На территории объекта культурного наследия запрещается строительство объектов капитального строительства и увеличение объемно-пространственных характеристик существующих на территории памятника или ансамбля объектов капитального строительства; проведение земляных, строительных, мелиоративных и иных работ, за исключением работ по сохранению объекта культурного наследия или его отдельных элементов, сохранению историко-градостроительной или природной среды объекта культурного наследия.

На территории объекта культурного наследия разрешается ведение хозяйственной деятельности, не противоречащей требованиям обеспечения сохранности объекта культурного наследия и позволяющей обеспечить функционирование объекта культурного наследия в современных условиях.

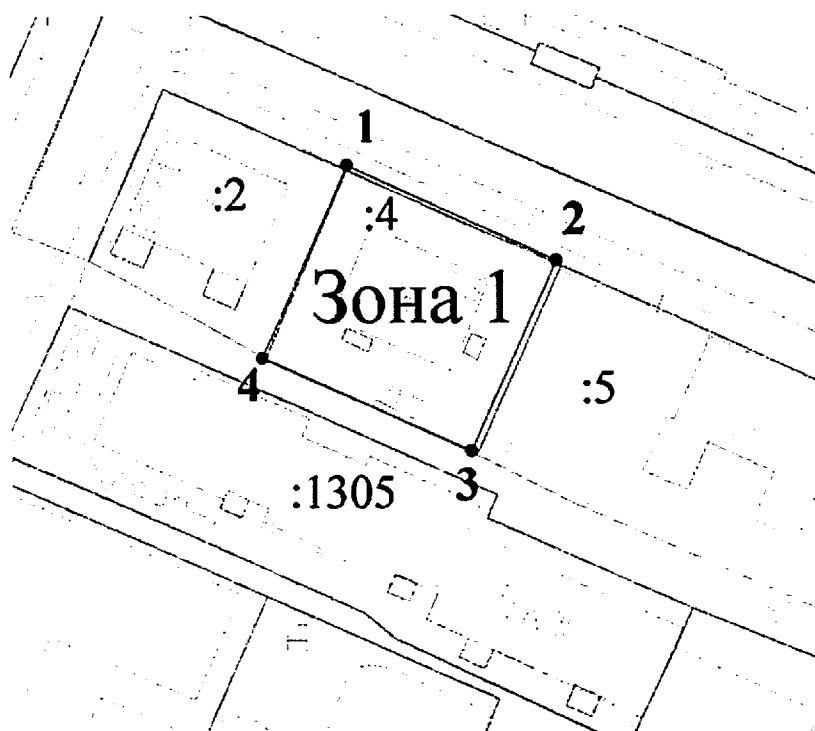
Не допускается распространение наружной рекламы на объектах культурного наследия, включенных в единый государственный реестр объектов культурного наследия (памятников истории и культуры) народов Российской Федерации, а также на их территориях.

Требование о запрете распространения наружной рекламы не действуют в отношении распространения наружной рекламы, содержащей исключительно информацию о проведении на объектах культурного наследия, их территориях театральнo-зрелищных, культурно-просветительных и зрелищно-развлекательных мероприятий или исключительно информацию об указанных мероприятиях с одновременным упоминанием об определенном лице как о спонсоре конкретного мероприятия при условии, если такому упоминанию отведено не более чем десять процентов рекламной площади (пространств).

Приложение 38 к приказу Комитета
по охране объектов культурного
наследия области
от «14»12 2018 г. № 419-0

Границы территории, координаты характерных (поворотных) точек границ территории, режим использования территории объекта культурного наследия регионального значения «Жилой дом, 2 п. XIX в., деревянный, с мезонином», расположенного по адресу: г. Вологда, ул. Октябрьская, д. 15

1. Графическое описание местоположения границ территории объекта культурного наследия (карта-схема)



2. Координаты поворотных (характерных) точек границ территории объекта культурного наследия

Обозначение характерных точек границ	Координаты, м	
	X	Y
1	2	3
1	353184.88	2325977.74
2	353170.96	2326010.41

3	353141.67	2325997.92
4	353155.05	2325965.05
1	353184.88	2325977.74

3. Режим использования территории объекта культурного наследия.

На территории объекта культурного наследия запрещается строительство объектов капитального строительства и увеличение объемно-пространственных характеристик существующих на территории памятника или ансамбля объектов капитального строительства; проведение земляных, строительных, мелиоративных и иных работ, за исключением работ по сохранению объекта культурного наследия или его отдельных элементов, сохранению историко-градостроительной или природной среды объекта культурного наследия.

На территории объекта культурного наследия разрешается ведение хозяйственной деятельности, не противоречащей требованиям обеспечения сохранности объекта культурного наследия и позволяющей обеспечить функционирование объекта культурного наследия в современных условиях.

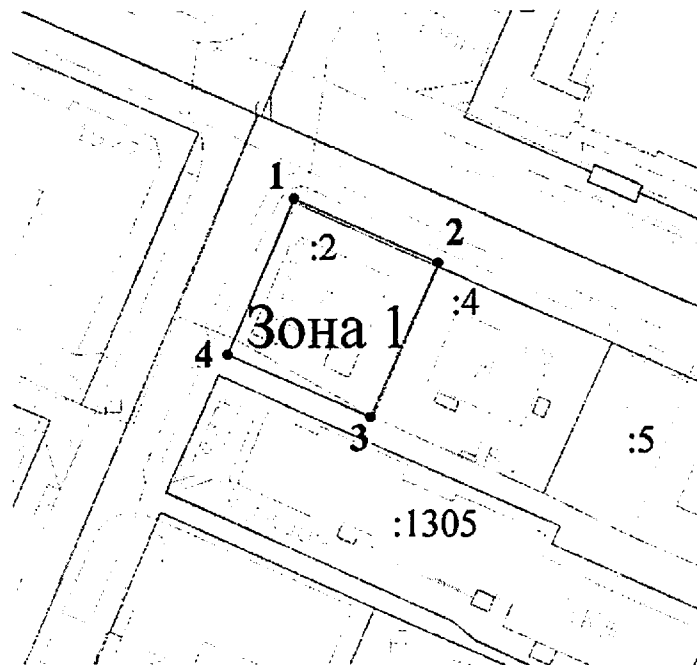
Не допускается распространение наружной рекламы на объектах культурного наследия, включенных в единый государственный реестр объектов культурного наследия (памятников истории и культуры) народов Российской Федерации, а также на их территориях.

Требование о запрете распространения наружной рекламы не действуют в отношении распространения наружной рекламы, содержащей исключительно информацию о проведении на объектах культурного наследия, их территориях театрально-зрелищных, культурно-просветительных и зрелищно-развлекательных мероприятий или исключительно информацию об указанных мероприятиях с одновременным упоминанием об определенном лице как о спонсоре конкретного мероприятия при условии, если такому упоминанию отведено не более чем десять процентов рекламной площади (пространств).

Приложение 39 к приказу Комитета
по охране объектов культурного
наследия области
от «14» 12 2018 г. № 419-0

Границы территории, координаты характерных (поворотных) точек границ территории, режим использования территории объекта культурного наследия регионального значения «Жилой дом, 2 п. XIX в., деревянный, с антресолями», расположенного по адресу: г. Вологда, ул. Октябрьская, д. 17

1. Графическое описание местоположения границ территории объекта культурного наследия (карта-схема)



2. Координаты поворотных (характерных) точек границ территории объекта культурного наследия

Обозначение характерных точек границ	Координаты, м	
	X	Y
1	2	3
1	353196.45	2325949.43
2	353184.88	2325977.74

3	353155.05	2325965.05
4	353166.38	2325936.87
1	353196.45	2325949.43

3. Режим использования территории объекта культурного наследия.

На территории объекта культурного наследия запрещается строительство объектов капитального строительства и увеличение объемно-пространственных характеристик существующих на территории памятника или ансамбля объектов капитального строительства; проведение земляных, строительных, мелиоративных и иных работ, за исключением работ по сохранению объекта культурного наследия или его отдельных элементов, сохранению историко-градостроительной или природной среды объекта культурного наследия.

На территории объекта культурного наследия разрешается ведение хозяйственной деятельности, не противоречащей требованиям обеспечения сохранности объекта культурного наследия и позволяющей обеспечить функционирование объекта культурного наследия в современных условиях.

Не допускается распространение наружной рекламы на объектах культурного наследия, включенных в единый государственный реестр объектов культурного наследия (памятников истории и культуры) народов Российской Федерации, а также на их территориях.

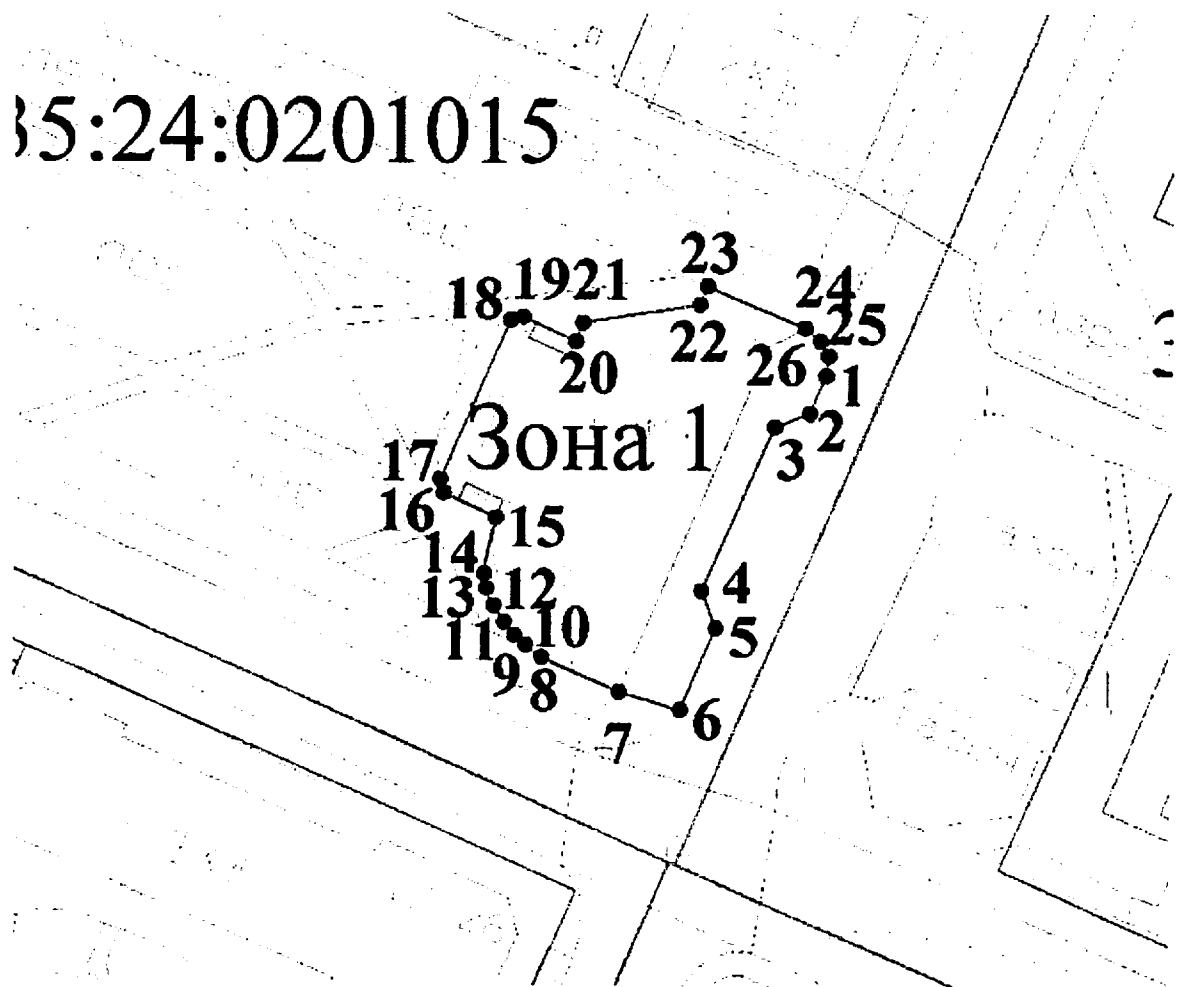
Требование о запрете распространения наружной рекламы не действуют в отношении распространения наружной рекламы, содержащей исключительно информацию о проведении на объектах культурного наследия, их территориях театрально-зрелищных, культурно-просветительных и зрелищно-развлекательных мероприятий или исключительно информацию об указанных мероприятиях с одновременным упоминанием об определенном лице как о спонсоре конкретного мероприятия при условии, если такому упоминанию отведено не более чем десять процентов рекламной площади (пространств).

Приложение 40 к приказу Комитета
по охране объектов культурного
наследия области

от «14» 12 _____ 2018 г. № 419-0

Границы территории, координаты характерных (поворотных) точек границ территории, режим использования территории объекта культурного наследия регионального значения «Памятник Герою Советского Союза летчику-космонавту СССР П.И. Беляеву», расположенного по адресу: г. Вологда, бульвар по ул. Октябрьская

1. Графическое описание местоположения границ территории объекта культурного наследия (карта-схема)



2. Координаты поворотных (характерных) точек границ территории объекта культурного наследия

Обозначение характерных точек границ	Координаты, м	
	X	Y
1	2	3
1	353272.86	2325959.66
2	353268.22	2325957.74
3	353266.47	2325953.54
4	353246.09	2325945.00
5	353241.57	2325946.88
6	353231.36	2325942.78
7	353233.35	2325935.12
8	353237.35	2325925.29
9	353238.85	2325923.21
10	353240.03	2325921.78
11	353241.62	2325920.47
12	353243.63	2325919.10
13	353245.70	2325918.15
14	353247.76	2325917.75
15	353254.49	2325919.08
16	353257.33	2325912.47
17	353258.97	2325911.99
18	353278.77	2325920.35
19	353279.22	2325921.89
20	353276.36	2325928.61
21	353278.67	2325929.41
22	353281.25	2325943.97
23	353283.52	2325944.86
24	353278.64	2325957.07
25	353277.08	2325958.86
26	353275.09	2325959.79
1	353272.86	2325959.66

3. Режим использования территории объекта культурного наследия.

На территории объекта культурного наследия запрещается строительство объектов капитального строительства и увеличение объемно-пространственных характеристик существующих на территории памятника

или ансамбля объектов капитального строительства; проведение земляных, строительных, мелиоративных и иных работ, за исключением работ по сохранению объекта культурного наследия или его отдельных элементов, сохранению историко-градостроительной или природной среды объекта культурного наследия.

На территории объекта культурного наследия разрешается ведение хозяйственной деятельности, не противоречащей требованиям обеспечения сохранности объекта культурного наследия и позволяющей обеспечить функционирование объекта культурного наследия в современных условиях.

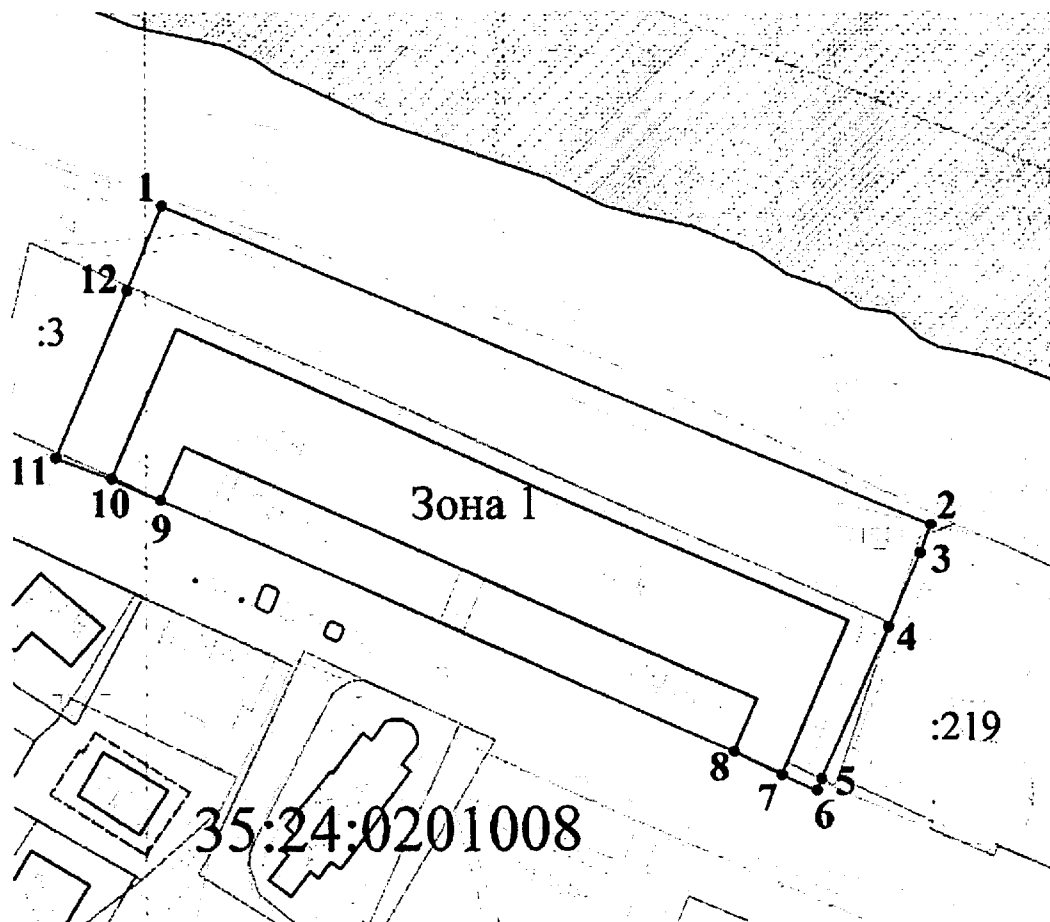
Не допускается распространение наружной рекламы на объектах культурного наследия, включенных в единый государственный реестр объектов культурного наследия (памятников истории и культуры) народов Российской Федерации, а также на их территориях.

Требование о запрете распространения наружной рекламы не действует в отношении распространения наружной рекламы, содержащей исключительно информацию о проведении на объектах культурного наследия, их территориях театрально-зрелищных, культурно-просветительных и зрелищно-развлекательных мероприятий или исключительно информацию об указанных мероприятиях с одновременным упоминанием об определенном лице как о спонсоре конкретного мероприятия при условии, если такому упоминанию отведено не более чем десять процентов рекламной площади (пространств).

Приложение 41 к приказу Комитета
по охране объектов культурного
наследия области
от «14» 12 2018 г. № 419-0

Границы территории, координаты характерных (поворотных) точек границ территории, режим использования территории объекта культурного наследия регионального значения «Здание Вологодского педагогического университета, первого высшего учебного заведения на Европейском Севере, где преподавали заслуженный врач РСФСР, профессор Лебедев Василий Вячеславович (1893 - 1969 гг); доктор биологических наук, профессор Чулков Николай Александрович (1881 - 1956 гг.); доктор философских наук, профессор, Шишкин Александр Федорович (1902 - 1974 гг)», расположенного по адресу: г. Вологда, ул. С. Орлова, д. 6

1. Графическое описание местоположения границ территории объекта культурного наследия (карта-схема)



2. Координаты поворотных (характерных) точек границ территории объекта культурного наследия

Обозначение характерных точек границ	Координаты, м	
	X	Y
1	2	3
1	353795.95	2326406.96
2	353740.74	2326548.15
3	353735.51	2326546.32
4	353721.97	2326540.83
5	353693.78	2326528.90
6	353692.10	2326528.28
7	353694.85	2326521.94
8	353698.94	2326513.24
9	353742.87	2326407.68
10	353746.56	2326398.75
11	353750.20	2326388.61
12	353780.66	2326401.00
1	353795.95	2326406.96

3. Режим использования территории объекта культурного наследия.

На территории объекта культурного наследия запрещается строительство объектов капитального строительства и увеличение объемно-пространственных характеристик существующих на территории памятника или ансамбля объектов капитального строительства; проведение земляных, строительных, мелиоративных и иных работ, за исключением работ по сохранению объекта культурного наследия или его отдельных элементов, сохранению историко-градостроительной или природной среды объекта культурного наследия.

На территории объекта культурного наследия разрешается ведение хозяйственной деятельности, не противоречащей требованиям обеспечения сохранности объекта культурного наследия и позволяющей обеспечить функционирование объекта культурного наследия в современных условиях.

Не допускается распространение наружной рекламы на объектах культурного наследия, включенных в единый государственный реестр объектов культурного наследия (памятников истории и культуры) народов Российской Федерации, а также на их территориях.

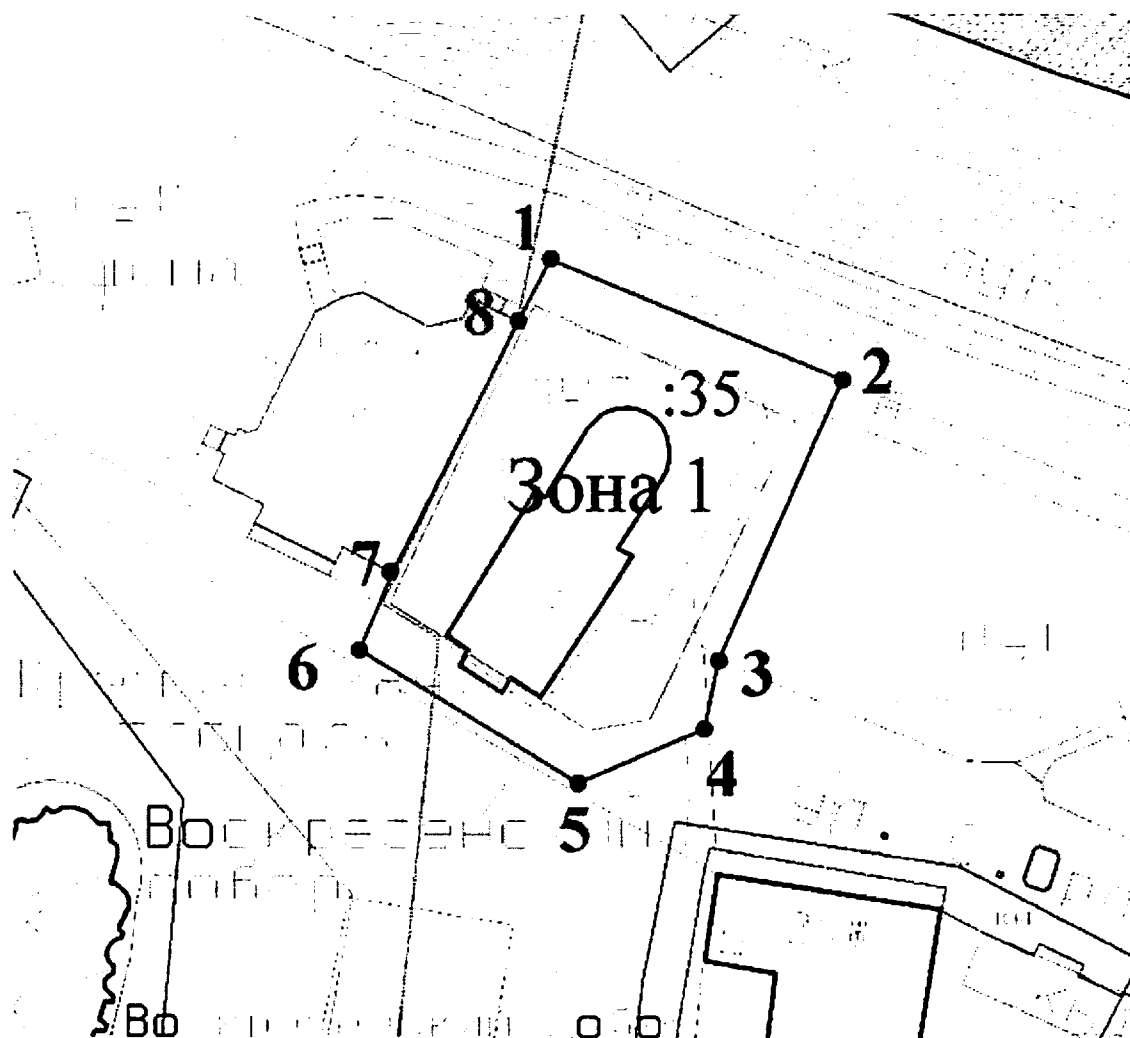
Требование о запрете распространения наружной рекламы не действуют в отношении распространения наружной рекламы, содержащей исключительно информацию о проведении на объектах культурного наследия, их территориях театрально-зрелищных, культурно-просветительных и зрелищно-развлекательных мероприятий или исключительно информацию об указанных мероприятиях с одновременным упоминанием об определенном лице как о спонсоре конкретного мероприятия при условии, если такому упоминанию отведено не более чем десять процентов рекламной площади (пространств).

Приложение 42 к приказу Комитета
по охране объектов культурного
наследия области

от «14» 12 _____ 2018 г. № 419-0

Границы территории, координаты характерных (поворотных) точек границ территории, режим использования территории объекта культурного наследия регионального значения «Церковь Александра Невского, XVIII в.», расположенного по адресу: г. Вологда, ул. Орлова. 10

1. Графическое описание местоположения границ территории объекта культурного наследия (карта-схема)



2. Координаты поворотных (характерных) точек границ территории объекта культурного наследия

Обозначение характерных точек границ	Координаты, м	
	X	Y
1	2	3
1	353822.75	2326299.97
2	353809.98	2326333.00
3	353778.46	2326319.76
4	353770.82	2326318.26
5	353764.48	2326304.17
6	353778.80	2326278.96
7	353787.42	2326282.54
8	353815.75	2326296.38
1	353822.75	2326299.97

3. Режим использования территории объекта культурного наследия.

На территории объекта культурного наследия запрещается строительство объектов капитального строительства и увеличение объемно-пространственных характеристик существующих на территории памятника или ансамбля объектов капитального строительства; проведение земляных, строительных, мелиоративных и иных работ, за исключением работ по сохранению объекта культурного наследия или его отдельных элементов, сохранению историко-градостроительной или природной среды объекта культурного наследия.

На территории объекта культурного наследия разрешается ведение хозяйственной деятельности, не противоречащей требованиям обеспечения сохранности объекта культурного наследия и позволяющей обеспечить функционирование объекта культурного наследия в современных условиях.

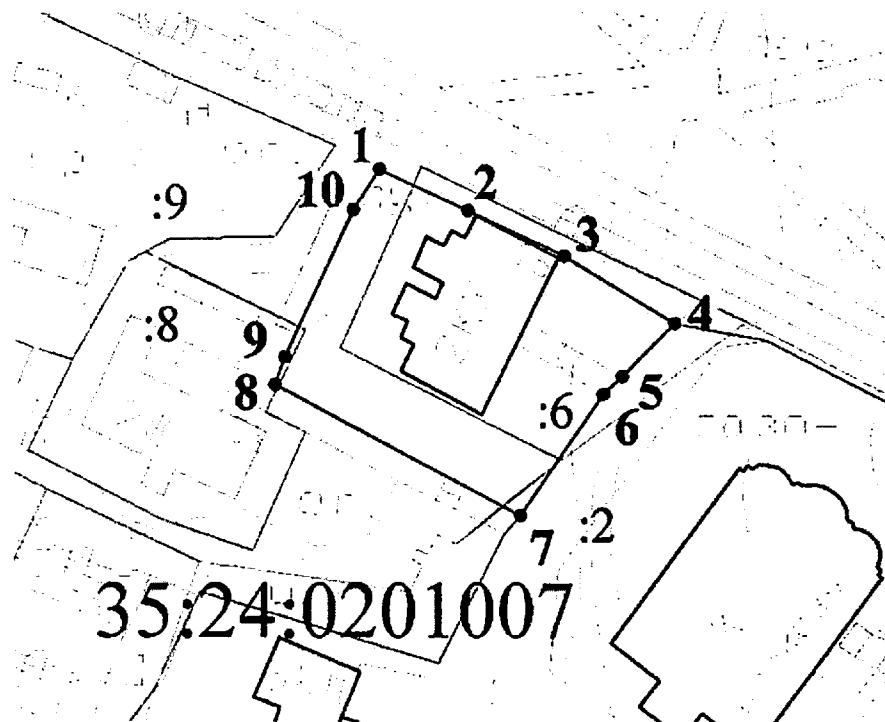
Не допускается распространение наружной рекламы на объектах культурного наследия, включенных в единый государственный реестр объектов культурного наследия (памятников истории и культуры) народов Российской Федерации, а также на их территориях.

Требование о запрете распространения наружной рекламы не действуют в отношении распространения наружной рекламы, содержащей исключительно информацию о проведении на объектах культурного наследия, их территориях театрально-зрелищных, культурно-просветительных и зрелищно-развлекательных мероприятий или исключительно информацию об указанных мероприятиях с одновременным упоминанием об определенном лице как о спонсоре конкретного мероприятия при условии, если такому упоминанию отведено не более чем десять процентов рекламной площади (пространств).

Приложение 43 к приказу Комитета
по охране объектов культурного
наследия области
от «14» 12 _____ 2018 г. № 419-0

Границы территории, координаты характерных (поворотных) точек границ территории, режим использования территории объекта культурного наследия регионального значения «Дом жилой, кон. 18 в.», расположенного по адресу: г. Вологда, ул. С. Орлова, д. 15

1. Графическое описание местоположения границ территории объекта культурного наследия (карта-схема)



2. Координаты поворотных (характерных) точек границ территории объекта культурного наследия

Обозначение характерных точек границ	Координаты, м	
	X	Y
1	2	3
1	353844.93	2326134.40

2	353839.14	2326147.72
3	353832.85	2326162.10
4	353823.29	2326178.52
5	353815.47	2326170.93
6	353812.85	2326168.22
7	353795.00	2326156.36
8	353813.33	2326119.24
9	353817.36	2326120.66
10	353839.01	2326130.54
1	353844.93	2326134.40

3. Режим использования территории объекта культурного наследия.

На территории объекта культурного наследия запрещается строительство объектов капитального строительства и увеличение объемно-пространственных характеристик существующих на территории памятника или ансамбля объектов капитального строительства; проведение земляных, строительных, мелиоративных и иных работ, за исключением работ по сохранению объекта культурного наследия или его отдельных элементов, сохранению историко-градостроительной или природной среды объекта культурного наследия.

На территории объекта культурного наследия разрешается ведение хозяйственной деятельности, не противоречащей требованиям обеспечения сохранности объекта культурного наследия и позволяющей обеспечить функционирование объекта культурного наследия в современных условиях.

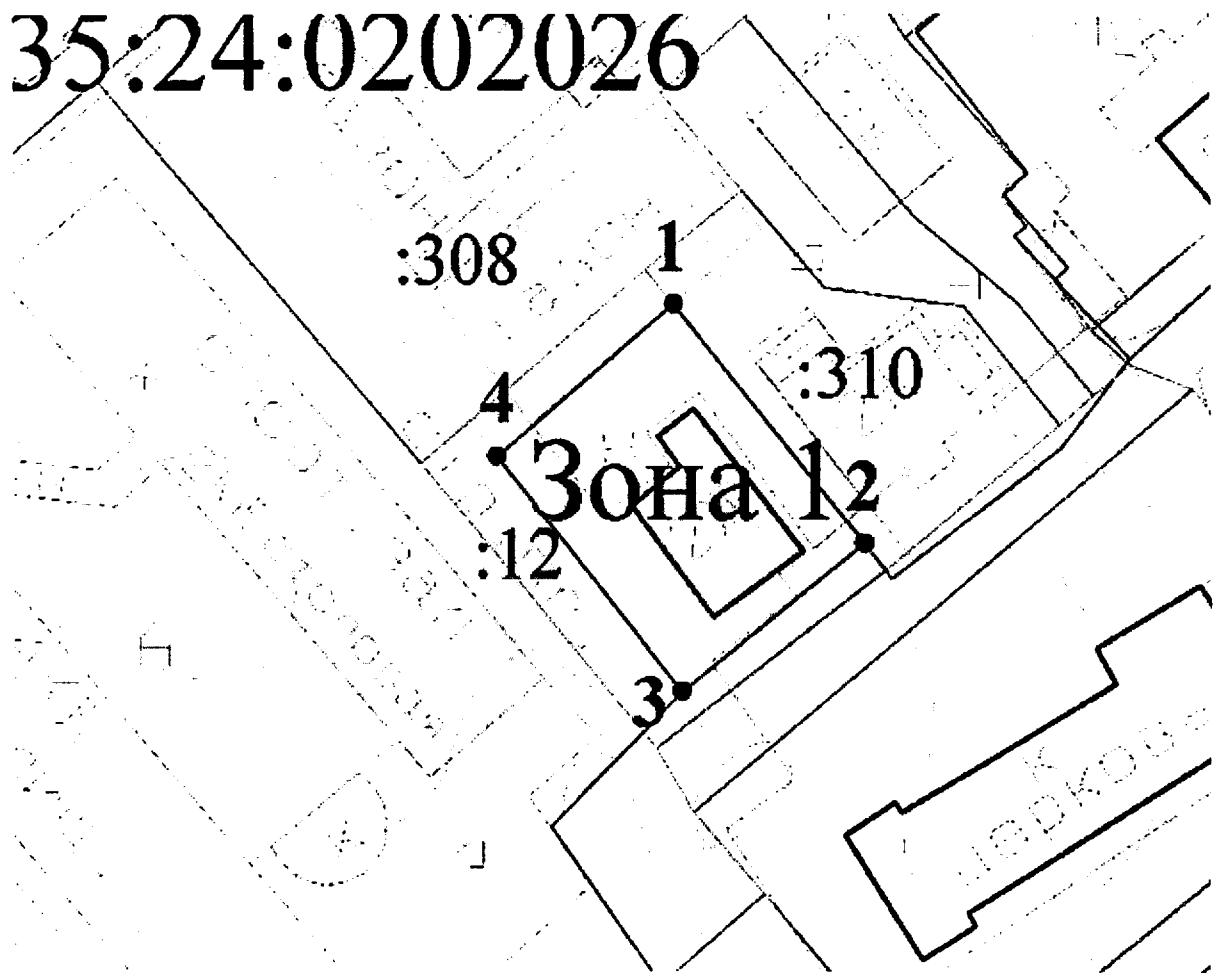
Не допускается распространение наружной рекламы на объектах культурного наследия, включенных в единый государственный реестр объектов культурного наследия (памятников истории и культуры) народов Российской Федерации, а также на их территориях.

Требование о запрете распространения наружной рекламы не действуют в отношении распространения наружной рекламы, содержащей исключительно информацию о проведении на объектах культурного наследия, их территориях театрально-зрелищных, культурно-просветительных и зрелищно-развлекательных мероприятий или исключительно информацию об указанных мероприятиях с одновременным упоминанием об определенном лице как о спонсоре конкретного мероприятия при условии, если такому упоминанию отведено не более чем десять процентов рекламной площади (пространств).

Приложение 44 к приказу Комитета
по охране объектов культурного
наследия области
от «14» 12 _____ 2018 г. № 419-0

Границы территории, координаты характерных (поворотных) точек
границ территории, режим использования территории объекта культурного
наследия регионального значения «Дом жилой, 1880 г., деревянный»,
расположенного по адресу: г. Вологда, ул. Первомайская, д. 14

1. Графическое описание местоположения границ территории объекта
культурного наследия (карта-схема)



2. Координаты поворотных (характерных) точек границ территории объекта культурного наследия

Обозначение характерных точек границ	Координаты, м	
	X	Y
1	2	3
1	352336.99	2327130.30
2	352313.23	2327150.04
3	352298.02	2327131.89
4	352321.28	2327112.33
1	352336.99	2327130.30

3. Режим использования территории объекта культурного наследия.

На территории объекта культурного наследия запрещается строительство объектов капитального строительства и увеличение объемно-пространственных характеристик существующих на территории памятника или ансамбля объектов капитального строительства; проведение земляных, строительных, мелиоративных и иных работ, за исключением работ по сохранению объекта культурного наследия или его отдельных элементов, сохранению историко-градостроительной или природной среды объекта культурного наследия.

На территории объекта культурного наследия разрешается ведение хозяйственной деятельности, не противоречащей требованиям обеспечения сохранности объекта культурного наследия и позволяющей обеспечить функционирование объекта культурного наследия в современных условиях.

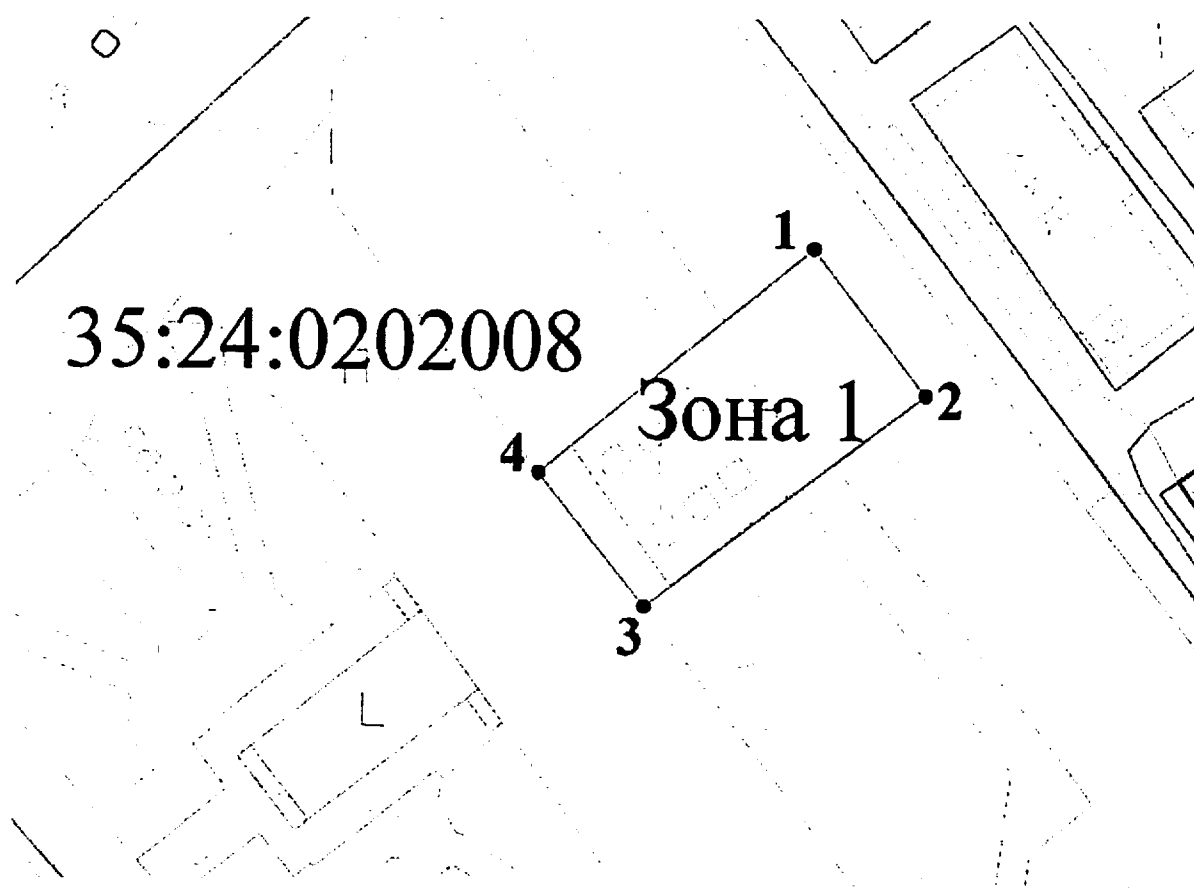
Не допускается распространение наружной рекламы на объектах культурного наследия, включенных в единый государственный реестр объектов культурного наследия (памятников истории и культуры) народов Российской Федерации, а также на их территориях.

Требование о запрете распространения наружной рекламы не действуют в отношении распространения наружной рекламы, содержащей исключительно информацию о проведении на объектах культурного наследия, их территориях театрально-зрелищных, культурно-просветительных и зрелищно-развлекательных мероприятий или исключительно информацию об указанных мероприятиях с одновременным упоминанием об определенном лице как о спонсоре конкретного мероприятия при условии, если такому упоминанию отведено не более чем десять процентов рекламной площади (пространств).

Приложение 45 к приказу Комитета
по охране объектов культурного
наследия области
от «14» 12 2018 г. № 419-0

Границы территории, координаты характерных (поворотных) точек
границ территории, режим использования территории объекта культурного
наследия регионального значения «Мемориал Вечный огонь Славы, 1975 г.»,
расположенного по адресу: г. Вологда, пл. Революции

1. Графическое описание местоположения границ территории объекта
культурного наследия (карта-схема)



2. Координаты поворотных (характерных) точек границ территории объекта культурного наследия

Обозначение характерных точек границ	Координаты, м	
	X	Y
1	2	3
1	353324.38	2326821.12
2	353305.16	2326836.75
3	353275.83	2326799.07
4	353293.49	2326783.95
1	353324.38	2326821.12

3. Режим использования территории объекта культурного наследия.

На территории объекта культурного наследия запрещается строительство объектов капитального строительства и увеличение объемно-пространственных характеристик существующих на территории памятника или ансамбля объектов капитального строительства; проведение земляных, строительных, мелиоративных и иных работ, за исключением работ по сохранению объекта культурного наследия или его отдельных элементов, сохранению историко-градостроительной или природной среды объекта культурного наследия.

На территории объекта культурного наследия разрешается ведение хозяйственной деятельности, не противоречащей требованиям обеспечения сохранности объекта культурного наследия и позволяющей обеспечить функционирование объекта культурного наследия в современных условиях.

Не допускается распространение наружной рекламы на объектах культурного наследия, включенных в единый государственный реестр объектов культурного наследия (памятников истории и культуры) народов Российской Федерации, а также на их территориях.

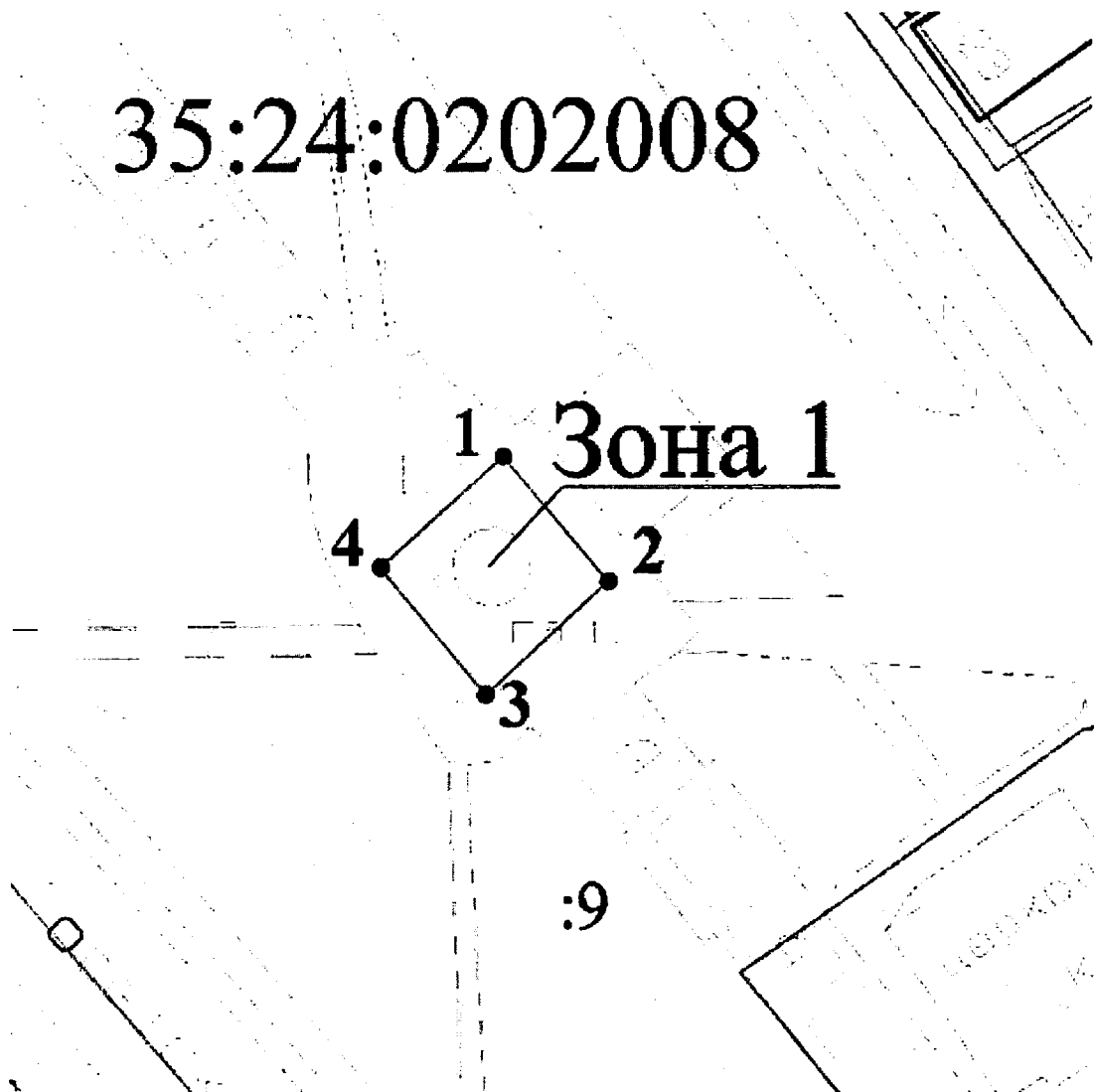
Требование о запрете распространения наружной рекламы не действуют в отношении распространения наружной рекламы, содержащей исключительно информацию о проведении на объектах культурного наследия, их территориях театрально-зрелищных, культурно-просветительных и зрелищно-развлекательных мероприятий или исключительно информацию об указанных мероприятиях с одновременным упоминанием об определенном лице как о спонсоре конкретного мероприятия при условии, если такому упоминанию отведено не более чем десять процентов рекламной площади (пространств).

Приложение 46 к приказу Комитета
по охране объектов культурного
наследия области

от «14» 12 _____ 2018 г. № 419-0

Границы территории, координаты характерных (поворотных) точек границ территории, режим использования территории объекта культурного наследия регионального значения «Памятник В.И. Ленину в Детском парке, 1925 г.», расположенного по адресу: г. Вологда, пл. Революции

1. Графическое описание местоположения границ территории объекта культурного наследия (карта-схема)



2. Координаты поворотных (характерных) точек границ территории объекта культурного наследия

Обозначение характерных точек границ	Координаты, м	
	X	Y
1	2	3
1	353126.10	2326919.18
2	353112.76	2326931.05
3	353100.17	2326917.70
4	353113.69	2326905.76
1	353126.10	2326919.18

3. Режим использования территории объекта культурного наследия.

На территории объекта культурного наследия запрещается строительство объектов капитального строительства и увеличение объемно-пространственных характеристик существующих на территории памятника или ансамбля объектов капитального строительства; проведение земляных, строительных, мелиоративных и иных работ, за исключением работ по сохранению объекта культурного наследия или его отдельных элементов, сохранению историко-градостроительной или природной среды объекта культурного наследия.

На территории объекта культурного наследия разрешается ведение хозяйственной деятельности, не противоречащей требованиям обеспечения сохранности объекта культурного наследия и позволяющей обеспечить функционирование объекта культурного наследия в современных условиях.

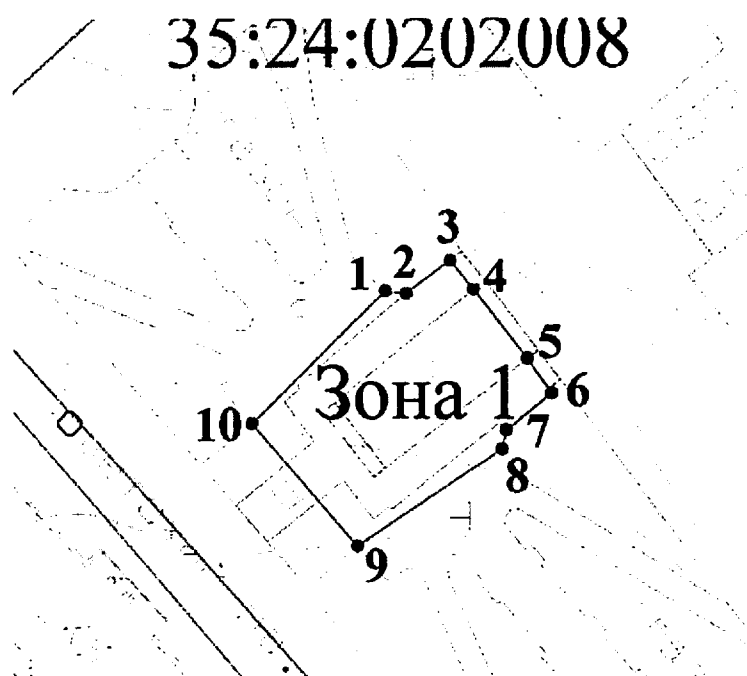
Не допускается распространение наружной рекламы на объектах культурного наследия, включенных в единый государственный реестр объектов культурного наследия (памятников истории и культуры) народов Российской Федерации, а также на их территориях.

Требование о запрете распространения наружной рекламы не действуют в отношении распространения наружной рекламы, содержащей исключительно информацию о проведении на объектах культурного наследия, их территориях театрально-зрелищных, культурно-просветительных и зрелищно-развлекательных мероприятий или исключительно информацию об указанных мероприятиях с одновременным упоминанием об определенном лице как о спонсоре конкретного мероприятия при условии, если такому упоминанию отведено не более чем десять процентов рекламной площади (пространств).

Приложение 47 к приказу Комитета
по охране объектов культурного
наследия области
от «14» 12 _____ 2018 г. № 419-0

Границы территории, координаты характерных (поворотных) точек границ территории, режим использования территории объекта культурного наследия регионального значения «Монумент участникам Великой Октябрьской социалистической революции и гражданской войны, 1977 г.», расположенного по адресу: г. Вологда, пл. Революции

1. Графическое описание местоположения границ территории объекта культурного наследия (карта-схема)



2. Координаты поворотных (характерных) точек границ территории объекта культурного наследия

Обозначение характерных точек границ	Координаты, м	
	X	Y
1	2	3
1	353272.53	2326752.96
2	353272.18	2326756.19

3	353277.39	2326762.85
4	353273.04	2326766.53
5	353262.71	2326774.87
6	353257.59	2326778.69
7	353251.88	2326771.87
8	353248.99	2326771.29
9	353233.85	2326749.35
10	353252.01	2326732.68
1	353272.53	2326752.96

3. Режим использования территории объекта культурного наследия.

На территории объекта культурного наследия запрещается строительство объектов капитального строительства и увеличение объемно-пространственных характеристик существующих на территории памятника или ансамбля объектов капитального строительства; проведение земляных, строительных, мелиоративных и иных работ, за исключением работ по сохранению объекта культурного наследия или его отдельных элементов, сохранению историко-градостроительной или природной среды объекта культурного наследия.

На территории объекта культурного наследия разрешается ведение хозяйственной деятельности, не противоречащей требованиям обеспечения сохранности объекта культурного наследия и позволяющей обеспечить функционирование объекта культурного наследия в современных условиях.

Не допускается распространение наружной рекламы на объектах культурного наследия, включенных в единый государственный реестр объектов культурного наследия (памятников истории и культуры) народов Российской Федерации, а также на их территориях.

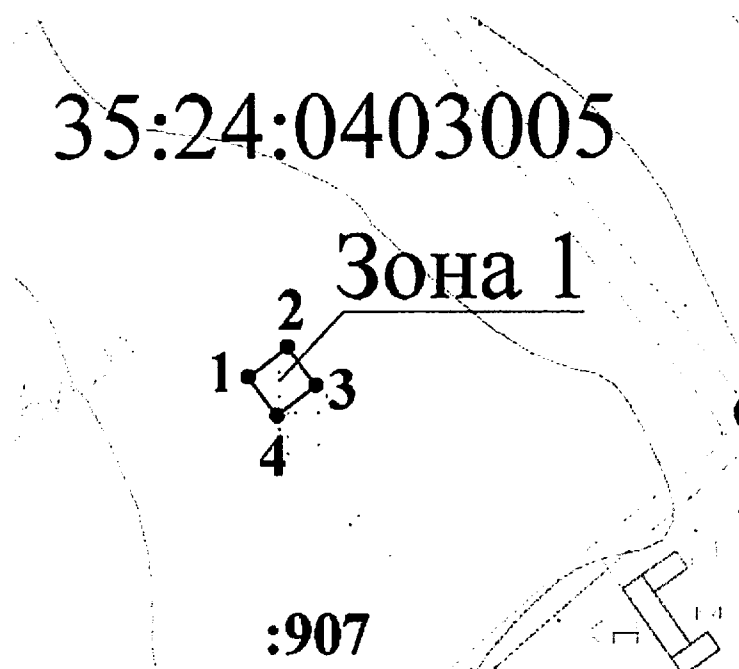
Требование о запрете распространения наружной рекламы не действует в отношении распространения наружной рекламы, содержащей исключительно информацию о проведении на объектах культурного наследия, их территориях театрально-зрелищных, культурно-просветительных и зрелищно-развлекательных мероприятий или исключительно информацию об указанных мероприятиях с одновременным упоминанием об определенном лице как о спонсоре конкретного мероприятия при условии, если такому упоминанию отведено не более чем десять процентов рекламной площади (пространств).

Приложение 48 к приказу Комитета
по охране объектов культурного
наследия области

от «14» 12 _____ 2018 г. № 419-0

Границы территории, координаты характерных (поворотных) точек границ территории, режим использования территории объекта культурного наследия регионального значения «Могила поэта Николая Михайловича Рубцова (1936 - 1971 гг.)», расположенного по адресу: г. Вологда, Пошехонское кладбище

1. Графическое описание местоположения границ территории объекта культурного наследия (карта-схема)



2. Координаты поворотных (характерных) точек границ территории объекта культурного наследия

Обозначение характерных точек границ	Координаты, м	
	X	Y
1	2	3
1	348988.07	2323786.68
2	348991.85	2323791.67

3	348987.07	2323795.29
4	348983.29	2323790.30
1	348988.07	2323786.68

3. Режим использования территории объекта культурного наследия.

На территории объекта культурного наследия запрещается строительство объектов капитального строительства и увеличение объемно-пространственных характеристик существующих на территории памятника или ансамбля объектов капитального строительства; проведение земляных, строительных, мелиоративных и иных работ, за исключением работ по сохранению объекта культурного наследия или его отдельных элементов, сохранению историко-градостроительной или природной среды объекта культурного наследия.

На территории объекта культурного наследия разрешается ведение хозяйственной деятельности, не противоречащей требованиям обеспечения сохранности объекта культурного наследия и позволяющей обеспечить функционирование объекта культурного наследия в современных условиях.

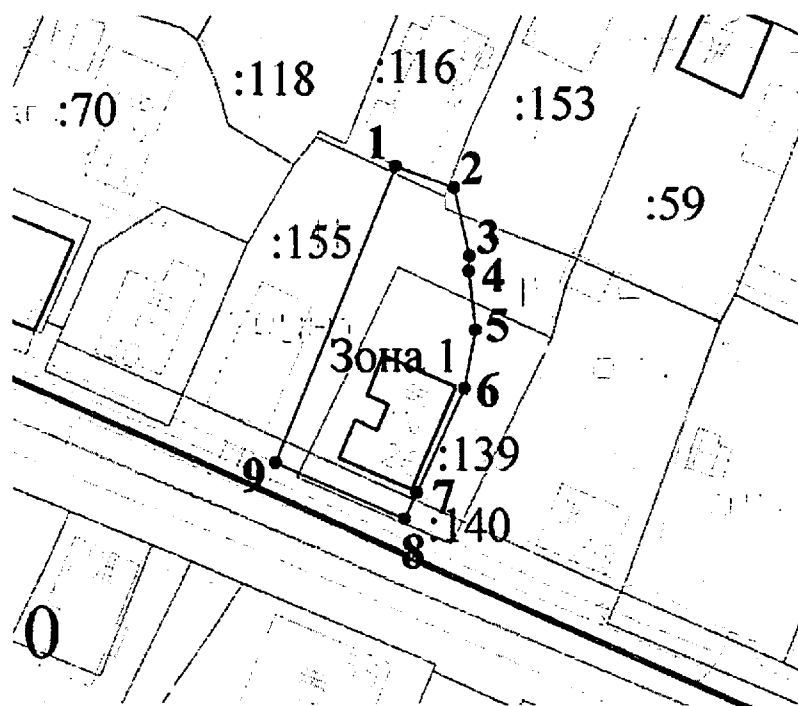
Не допускается распространение наружной рекламы на объектах культурного наследия, включенных в единый государственный реестр объектов культурного наследия (памятников истории и культуры) народов Российской Федерации, а также на их территориях.

Требование о запрете распространения наружной рекламы не действуют в отношении распространения наружной рекламы, содержащей исключительно информацию о проведении на объектах культурного наследия, их территориях театрально-зрелищных, культурно-просветительных и зрелищно-развлекательных мероприятий или исключительно информацию об указанных мероприятиях с одновременным упоминанием об определенном лице как о спонсоре конкретного мероприятия при условии, если такому упоминанию отведено не более чем десять процентов рекламной площади (пространств).

Приложение 49 к приказу Комитета
по охране объектов культурного
наследия области
от «14» 12 2018 г. № 419-0

Границы территории, координаты характерных (поворотных) точек границ территории, режим использования территории объекта культурного наследия регионального значения «Жилой дом, XIX в.», расположенного по адресу: г. Вологда, пр. Победы, д. 26

1. Графическое описание местоположения границ территории объекта культурного наследия (карта-схема)



2. Координаты поворотных (характерных) точек границ территории объекта культурного наследия

Обозначение характерных точек границ	Координаты, м	
	X	Y
1	2	3
1	353796.39	2325755.44

2	353793.31	2325764.54
3	353782.93	2325767.15
4	353780.64	2325767.07
5	353771.77	2325768.30
6	353762.88	2325766.80
7	353746.89	2325759.69
8	353742.87	2325757.89
9	353750.96	2325737.56
1	353796.39	2325755.44

3. Режим использования территории объекта культурного наследия.

На территории объекта культурного наследия запрещается строительство объектов капитального строительства и увеличение объемно-пространственных характеристик существующих на территории памятника или ансамбля объектов капитального строительства; проведение земляных, строительных, мелиоративных и иных работ, за исключением работ по сохранению объекта культурного наследия или его отдельных элементов, сохранению историко-градостроительной или природной среды объекта культурного наследия.

На территории объекта культурного наследия разрешается ведение хозяйственной деятельности, не противоречащей требованиям обеспечения сохранности объекта культурного наследия и позволяющей обеспечить функционирование объекта культурного наследия в современных условиях.

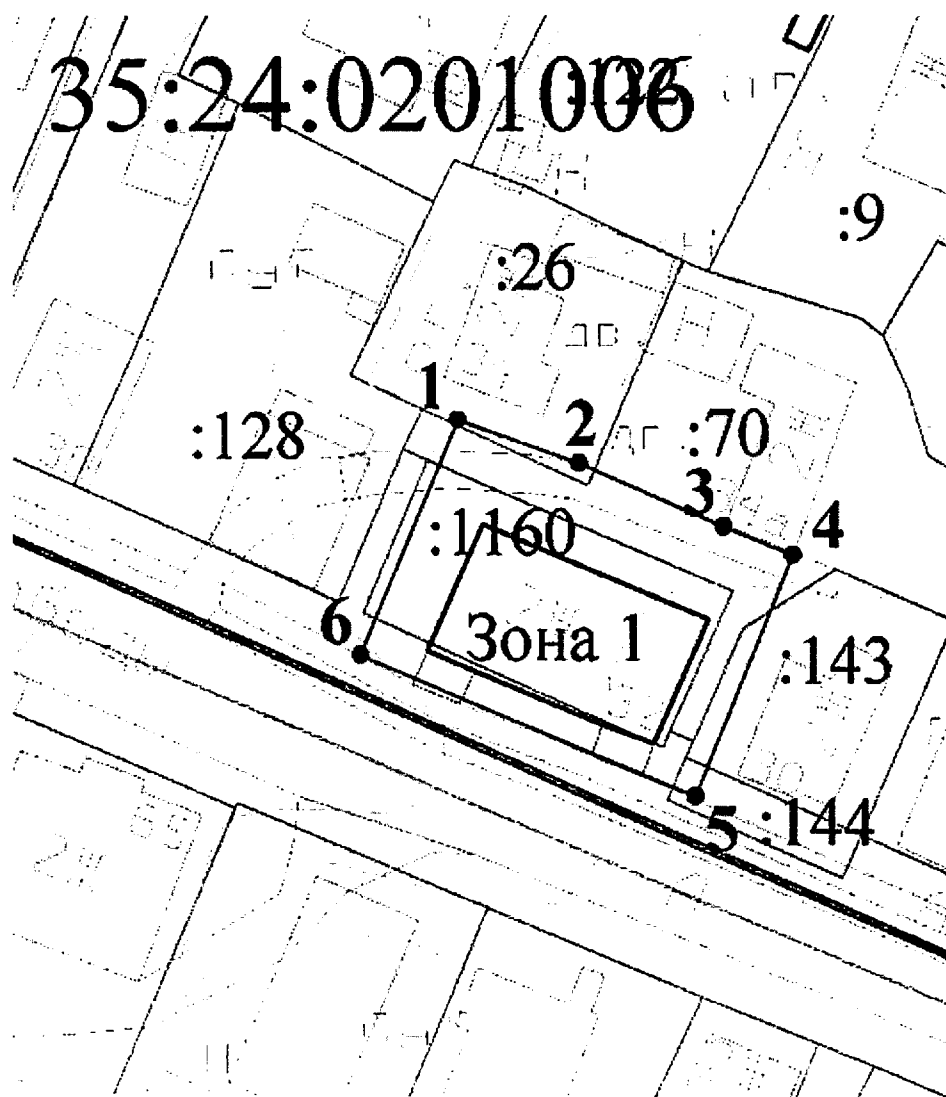
Не допускается распространение наружной рекламы на объектах культурного наследия, включенных в единый государственный реестр объектов культурного наследия (памятников истории и культуры) народов Российской Федерации, а также на их территориях.

Требование о запрете распространения наружной рекламы не действуют в отношении распространения наружной рекламы, содержащей исключительно информацию о проведении на объектах культурного наследия, их территориях театрально-зрелищных, культурно-просветительных и зрелищно-развлекательных мероприятий или исключительно информацию об указанных мероприятиях с одновременным упоминанием об определенном лице как о спонсоре конкретного мероприятия при условии, если такому упоминанию отведено не более чем десять процентов рекламной площади (пространств).

Приложение 50 к приказу Комитета
по охране объектов культурного
наследия области
от «14» 12 2018 г. № 419-0

Границы территории, координаты характерных (поворотных) точек границ территории, режим использования территории объекта культурного наследия регионального значения «Жилой дом, XIX в.», расположенного по адресу: г. Вологда, пр. Победы, д. 32

1. Графическое описание местоположения границ территории объекта культурного наследия (карта-схема)



2. Координаты поворотных (характерных) точек границ территории объекта культурного наследия

Обозначение характерных точек границ	Координаты, м	
	X	Y
1	2	3
1	353804.83	2325677.85
2	353800.38	2325691.38
3	353793.88	2325707.26
4	353790.96	2325714.82
5	353764.61	2325704.83
6	353779.11	2325667.56
1	353804.83	2325677.85

3. Режим использования территории объекта культурного наследия.

На территории объекта культурного наследия запрещается строительство объектов капитального строительства и увеличение объемно-пространственных характеристик существующих на территории памятника или ансамбля объектов капитального строительства; проведение земляных, строительных, мелиоративных и иных работ, за исключением работ по сохранению объекта культурного наследия или его отдельных элементов, сохранению историко-градостроительной или природной среды объекта культурного наследия.

На территории объекта культурного наследия разрешается ведение хозяйственной деятельности, не противоречащей требованиям обеспечения сохранности объекта культурного наследия и позволяющей обеспечить функционирование объекта культурного наследия в современных условиях.

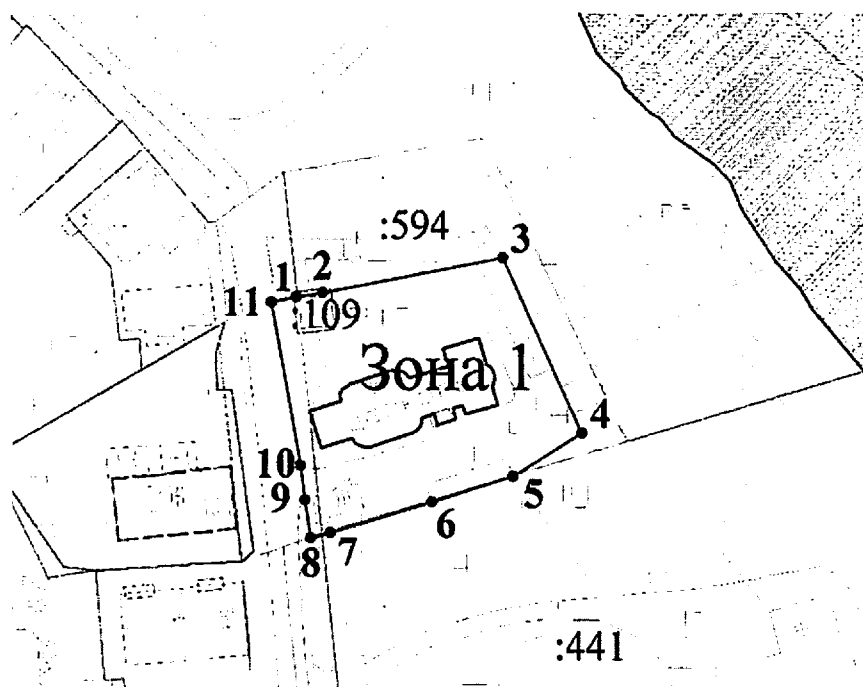
Не допускается распространение наружной рекламы на объектах культурного наследия, включенных в единый государственный реестр объектов культурного наследия (памятников истории и культуры) народов Российской Федерации, а также на их территориях.

Требование о запрете распространения наружной рекламы не действуют в отношении распространения наружной рекламы, содержащей исключительно информацию о проведении на объектах культурного наследия, их территориях театрально-зрелищных, культурно-просветительных и зрелищно-развлекательных мероприятий или исключительно информацию об указанных мероприятиях с одновременным упоминанием об определенном лице как о спонсоре конкретного мероприятия при условии, если такому упоминанию отведено не более чем десять процентов рекламной площади (пространств).

Приложение 51 к приказу Комитета
по охране объектов культурного
наследия области
от «14» 12 _____ 2018 г. № 419-0

Границы территории, координаты характерных (поворотных) точек границ территории, режим использования территории объекта культурного наследия регионального значения «Ц. Рождества Богородицы, кон. XIX в.», расположенного по адресу: г. Вологда, Пречистенская набережная, д. 1

1. Графическое описание местоположения границ территории объекта культурного наследия (карта-схема)



2. Координаты поворотных (характерных) точек границ территории объекта культурного наследия

Обозначение характерных точек границ	Координаты, м	
	X	Y
1	2	3
1	353454.41	2327659.14
2	353455.21	2327663.89

3	353462.01	2327696.43
4	353431.38	2327711.12
5	353423.55	2327698.93
6	353418.75	2327684.41
7	353412.94	2327666.05
8	353412.01	2327662.51
9	353418.67	2327661.40
10	353424.75	2327660.45
11	353453.35	2327654.63
1	353454.41	2327659.14

3. Режим использования территории объекта культурного наследия.

На территории объекта культурного наследия запрещается строительство объектов капитального строительства и увеличение объемно-пространственных характеристик существующих на территории памятника или ансамбля объектов капитального строительства; проведение земляных, строительных, мелиоративных и иных работ, за исключением работ по сохранению объекта культурного наследия или его отдельных элементов, сохранению историко-градостроительной или природной среды объекта культурного наследия.

На территории объекта культурного наследия разрешается ведение хозяйственной деятельности, не противоречащей требованиям обеспечения сохранности объекта культурного наследия и позволяющей обеспечить функционирование объекта культурного наследия в современных условиях.

Не допускается распространение наружной рекламы на объектах культурного наследия, включенных в единый государственный реестр объектов культурного наследия (памятников истории и культуры) народов Российской Федерации, а также на их территориях.

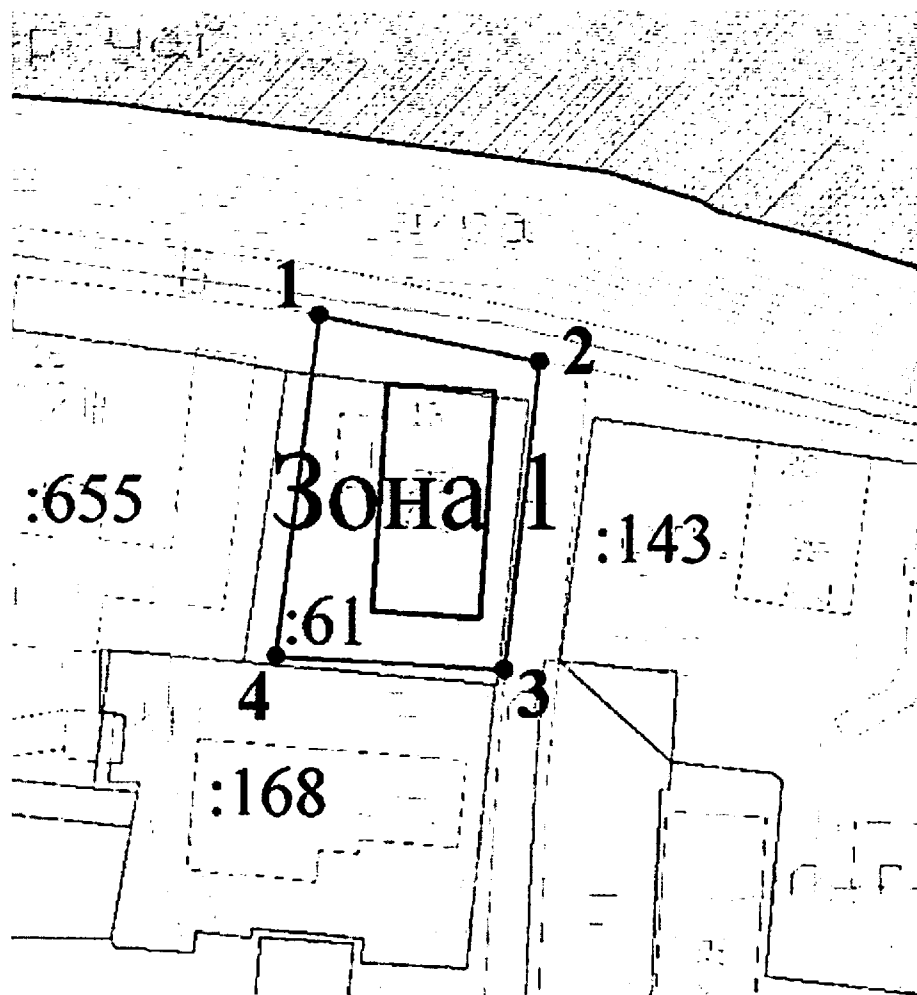
Требование о запрете распространения наружной рекламы не действуют в отношении распространения наружной рекламы, содержащей исключительно информацию о проведении на объектах культурного наследия, их территориях театрально-зрелищных, культурно-просветительных и зрелищно-развлекательных мероприятий или исключительно информацию об указанных мероприятиях с одновременным упоминанием об определенном лице как о спонсоре конкретного мероприятия при условии, если такому упоминанию отведено не более чем десять процентов рекламной площади (пространств).

Приложение 52 к приказу Комитета
по охране объектов культурного
наследия области

от «14» 12 _____ 2018 г. № 419-0

Границы территории, координаты характерных (поворотных) точек границ территории, режим использования территории объекта культурного наследия регионального значения «Дом жилой, XIX в., деревянный», расположенного по адресу: г. Вологда, Пречистенская набережная, д. 18

1. Графическое описание местоположения границ территории объекта культурного наследия (карта-схема)



2. Координаты поворотных (характерных) точек границ территории объекта культурного наследия

Обозначение характерных точек границ	Координаты, м	
	X	Y
1	2	3
1	353590.67	2327432.75
2	353586.30	2327456.76
3	353553.61	2327453.66
4	353554.43	2327428.88
1	353590.67	2327432.75

3. Режим использования территории объекта культурного наследия.

На территории объекта культурного наследия запрещается строительство объектов капитального строительства и увеличение объемно-пространственных характеристик существующих на территории памятника или ансамбля объектов капитального строительства; проведение земляных, строительных, мелиоративных и иных работ, за исключением работ по сохранению объекта культурного наследия или его отдельных элементов, сохранению историко-градостроительной или природной среды объекта культурного наследия.

На территории объекта культурного наследия разрешается ведение хозяйственной деятельности, не противоречащей требованиям обеспечения сохранности объекта культурного наследия и позволяющей обеспечить функционирование объекта культурного наследия в современных условиях.

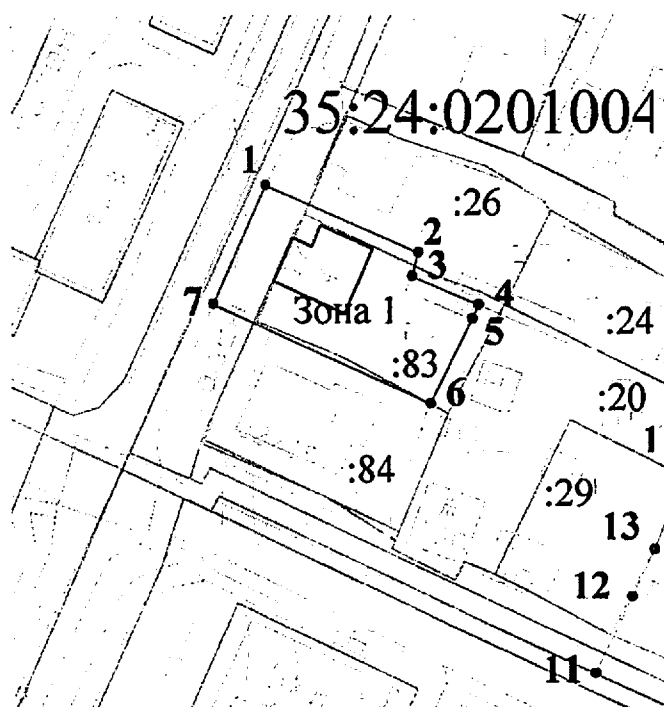
Не допускается распространение наружной рекламы на объектах культурного наследия, включенных в единый государственный реестр объектов культурного наследия (памятников истории и культуры) народов Российской Федерации, а также на их территориях.

Требование о запрете распространения наружной рекламы не действуют в отношении распространения наружной рекламы, содержащей исключительно информацию о проведении на объектах культурного наследия, их территориях театрально-зрелищных, культурно-просветительных и зрелищно-развлекательных мероприятий или исключительно информацию об указанных мероприятиях с одновременным упоминанием об определенном лице как о спонсоре конкретного мероприятия при условии, если такому упоминанию отведено не более чем десять процентов рекламной площади (пространств).

Приложение 53 к приказу Комитета
по охране объектов культурного
наследия области
от «14» 12 2018 г. № 419-0

Границы территории, координаты характерных (поворотных) точек границ территории, режим использования территории объекта культурного наследия регионального значения «Жилой дом, XIX в.», расположенного по адресу: г. Вологда, ул. Пролетарская, д. 17

1. Графическое описание местоположения границ территории объекта культурного наследия (карта-схема)



2. Координаты поворотных (характерных) точек границ территории объекта культурного наследия

Обозначение характерных точек границ	Координаты, м	
	X	Y
1	2	3
1	354220.02	2325444.48
2	354208.00	2325473.77

3	354203.66	2325472.65
4	354198.58	2325485.27
5	354195.84	2325484.11
6	354180.05	2325476.59
7	354197.71	2325434.88
1	354220.02	2325444.48

3. Режим использования территории объекта культурного наследия.

На территории объекта культурного наследия запрещается строительство объектов капитального строительства и увеличение объемно-пространственных характеристик существующих на территории памятника или ансамбля объектов капитального строительства; проведение земляных, строительных, мелиоративных и иных работ, за исключением работ по сохранению объекта культурного наследия или его отдельных элементов, сохранению историко-градостроительной или природной среды объекта культурного наследия.

На территории объекта культурного наследия разрешается ведение хозяйственной деятельности, не противоречащей требованиям обеспечения сохранности объекта культурного наследия и позволяющей обеспечить функционирование объекта культурного наследия в современных условиях.

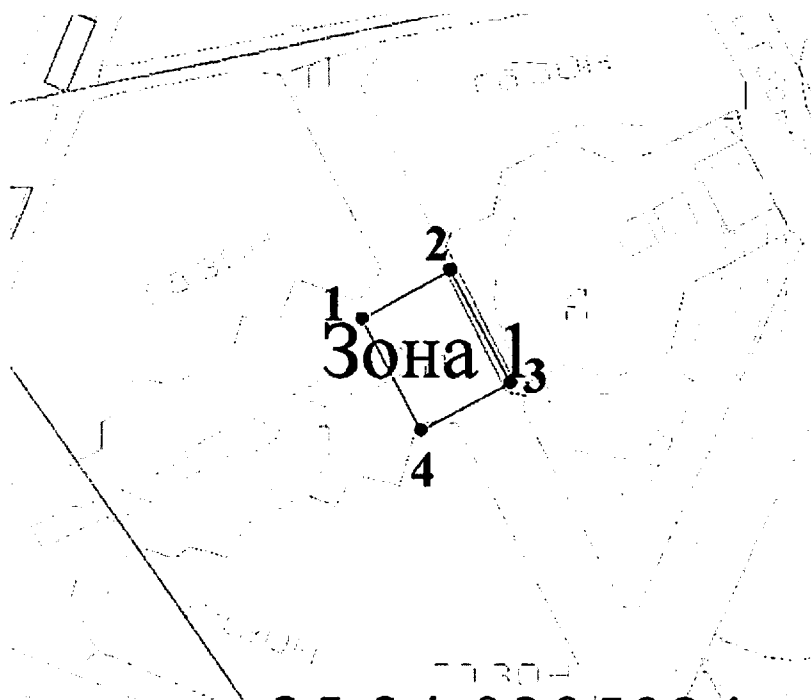
Не допускается распространение наружной рекламы на объектах культурного наследия, включенных в единый государственный реестр объектов культурного наследия (памятников истории и культуры) народов Российской Федерации, а также на их территориях.

Требование о запрете распространения наружной рекламы не действуют в отношении распространения наружной рекламы, содержащей исключительно информацию о проведении на объектах культурного наследия, их территориях театрально-зрелищных, культурно-просветительных и зрелищно-развлекательных мероприятий или исключительно информацию об указанных мероприятиях с одновременным упоминанием об определенном лице как о спонсоре конкретного мероприятия при условии, если такому упоминанию отведено не более чем десять процентов рекламной площади (пространств).

Приложение 54 к приказу Комитета
по охране объектов культурного
наследия области
от «14» 12 _____ 2018 г. № 419-0

Границы территории, координаты характерных (поворотных) точек границ территории, режим использования территории объекта культурного наследия регионального значения «Памятник революционеру И.В. Бабушкину», расположенного по адресу: г. Вологда, сквер 825-летия Вологды

1. Графическое описание местоположения границ территории объекта культурного наследия (карта-схема)



2. Координаты поворотных (характерных) точек границ территории объекта культурного наследия

Обозначение характерных точек границ	Координаты, м	
	X	Y
1	2	3
1	353082.58	2328243.68

2	353090.08	2328256.89
3	353073.46	2328266.22
4	353066.08	2328252.94
1	353082.58	2328243.68

3. Режим использования территории объекта культурного наследия.

На территории объекта культурного наследия запрещается строительство объектов капитального строительства и увеличение объемно-пространственных характеристик существующих на территории памятника или ансамбля объектов капитального строительства; проведение земляных, строительных, мелиоративных и иных работ, за исключением работ по сохранению объекта культурного наследия или его отдельных элементов, сохранению историко-градостроительной или природной среды объекта культурного наследия.

На территории объекта культурного наследия разрешается ведение хозяйственной деятельности, не противоречащей требованиям обеспечения сохранности объекта культурного наследия и позволяющей обеспечить функционирование объекта культурного наследия в современных условиях.

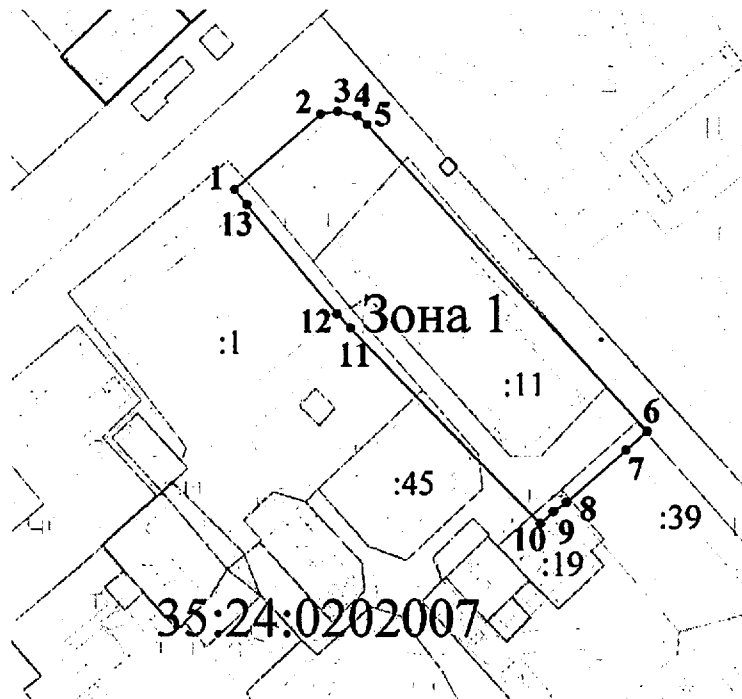
Не допускается распространение наружной рекламы на объектах культурного наследия, включенных в единый государственный реестр объектов культурного наследия (памятников истории и культуры) народов Российской Федерации, а также на их территориях.

Требование о запрете распространения наружной рекламы не действуют в отношении распространения наружной рекламы, содержащей исключительно информацию о проведении на объектах культурного наследия, их территориях театрально-зрелищных, культурно-просветительных и зрелищно-развлекательных мероприятий или исключительно информацию об указанных мероприятиях с одновременным упоминанием об определенном лице как о спонсоре конкретного мероприятия при условии, если такому упоминанию отведено не более чем десять процентов рекламной площади (пространств).

Приложение 55 к приказу Комитета
по охране объектов культурного
наследия области
от «14» 12 2018 г. № 419-0

Границы территории, координаты характерных (поворотных) точек границ территории, режим использования территории объекта культурного наследия регионального значения «Здание городской думы, 19 в.», расположенного по адресу: г. Вологда, Советский пр, д. 2

1. Графическое описание местоположения границ территории объекта культурного наследия (карта-схема)



2. Координаты поворотных (характерных) точек границ территории объекта культурного наследия

Обозначение характерных точек границ	Координаты, м	
	X	Y
1	2	3
1	353245.62	2326657.85

2	353262.24	2326676.61
3	353262.90	2326680.27
4	353262.10	2326684.68
5	353260.17	2326686.91
6	353195.54	2326748.71
7	353191.42	2326744.31
8	353179.92	2326731.76
9	353177.90	2326728.92
10	353175.25	2326726.18
11	353216.29	2326684.00
12	353219.31	2326680.90
13	353242.51	2326660.61
1	353245.62	2326657.85

3. Режим использования территории объекта культурного наследия.

На территории объекта культурного наследия запрещается строительство объектов капитального строительства и увеличение объемно-пространственных характеристик существующих на территории памятника или ансамбля объектов капитального строительства; проведение земляных, строительных, мелиоративных и иных работ, за исключением работ по сохранению объекта культурного наследия или его отдельных элементов, сохранению историко-градостроительной или природной среды объекта культурного наследия.

На территории объекта культурного наследия разрешается ведение хозяйственной деятельности, не противоречащей требованиям обеспечения сохранности объекта культурного наследия и позволяющей обеспечить функционирование объекта культурного наследия в современных условиях.

Не допускается распространение наружной рекламы на объектах культурного наследия, включенных в единый государственный реестр объектов культурного наследия (памятников истории и культуры) народов Российской Федерации, а также на их территориях.

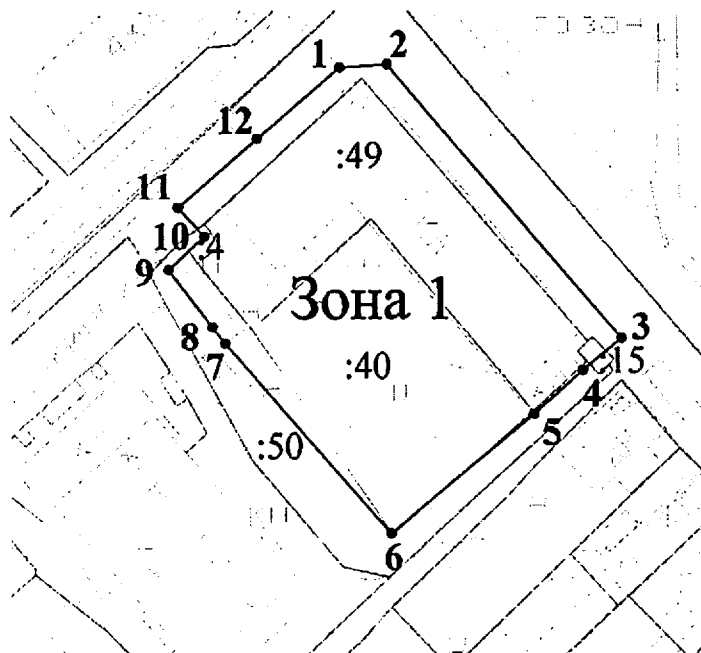
Требование о запрете распространения наружной рекламы не действуют в отношении распространения наружной рекламы, содержащей исключительно информацию о проведении на объектах культурного наследия, их территориях театральнo-зрелищных, культурно-просветительных и зрелищно-развлекательных мероприятий или исключительно информацию об указанных мероприятиях с одновременным упоминанием об определенном лице как о спонсоре конкретного мероприятия при условии, если такому упоминанию отведено не более чем десять процентов рекламной площади (пространств).

Приложение 56 к приказу Комитета
по охране объектов культурного
наследия области

от «14» 12 _____ 2018 г. № 419-0

Границы территории, координаты характерных (поворотных) точек границ территории, режим использования территории объекта культурного наследия регионального значения «Здание, в котором с 1918 г. по 1920 г. находился штаб VI Армии Северного фронта», расположенного по адресу: г. Вологда, ул. Советский пр, д. 6

1. Графическое описание местоположения границ территории объекта культурного наследия (карта-схема)



2. Координаты поворотных (характерных) точек границ территории объекта культурного наследия

Обозначение характерных точек границ	Координаты, м	
	X	Y
1	2	3
1	353131.85	2326795.38

2	353132.64	2326804.64
3	353081.47	2326850.72
4	353075.19	2326843.44
5	353066.76	2326834.26
6	353043.33	2326807.10
7	353078.87	2326773.83
8	353081.95	2326771.30
9	353092.70	2326762.55
10	353099.20	2326769.39
11	353104.46	2326764.15
12	353118.00	2326779.37
1	353131.85	2326795.38

3. Режим использования территории объекта культурного наследия.

На территории объекта культурного наследия запрещается строительство объектов капитального строительства и увеличение объемно-пространственных характеристик существующих на территории памятника или ансамбля объектов капитального строительства; проведение земляных, строительных, мелиоративных и иных работ, за исключением работ по сохранению объекта культурного наследия или его отдельных элементов, сохранению историко-градостроительной или природной среды объекта культурного наследия.

На территории объекта культурного наследия разрешается ведение хозяйственной деятельности, не противоречащей требованиям обеспечения сохранности объекта культурного наследия и позволяющей обеспечить функционирование объекта культурного наследия в современных условиях.

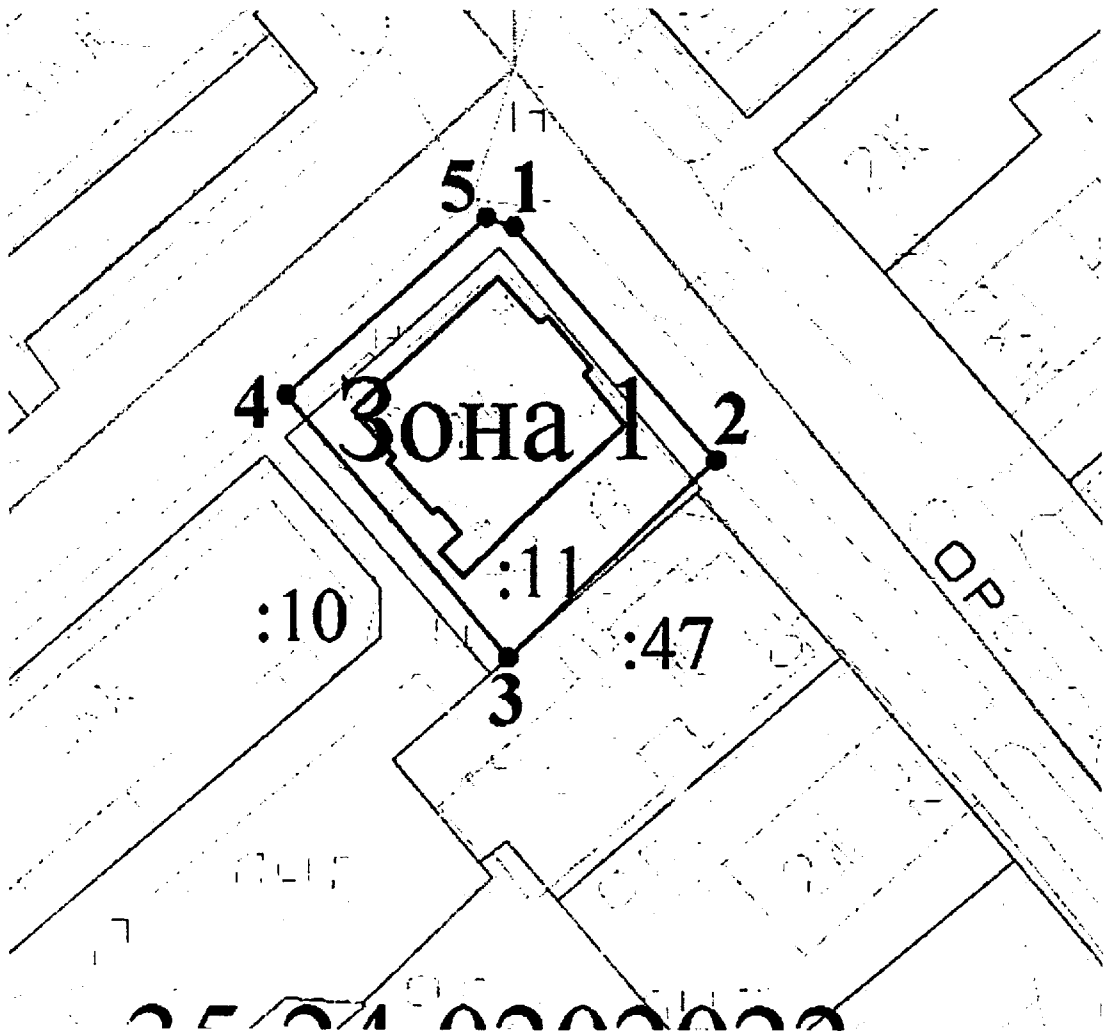
Не допускается распространение наружной рекламы на объектах культурного наследия, включенных в единый государственный реестр объектов культурного наследия (памятников истории и культуры) народов Российской Федерации, а также на их территориях.

Требование о запрете распространения наружной рекламы не действуют в отношении распространения наружной рекламы, содержащей исключительно информацию о проведении на объектах культурного наследия, их территориях театрально-зрелищных, культурно-просветительных и зрелищно-развлекательных мероприятий или исключительно информацию об указанных мероприятиях с одновременным упоминанием об определенном лице как о спонсоре конкретного мероприятия при условии, если такому упоминанию отведено не более чем десять процентов рекламной площади (пространств).

Приложение 57 к приказу Комитета
по охране объектов культурного
наследия области
от «14» 12 _____ 2018 г. № 419-0

Границы территории, координаты характерных (поворотных) точек границ территории, режим использования территории объекта культурного наследия регионального значения «Дом жилой, 1-я половина 19 в., деревянный», расположенного по адресу: г. Вологда, ул. Советский пр, д. 48

1. Графическое описание местоположения границ территории объекта культурного наследия (карта-схема)



2. Координаты поворотных (характерных) точек границ территории объекта культурного наследия

Обозначение характерных точек границ	Координаты, м	
	X	Y
1	2	3
1	352654.28	2327231.73
2	352631.92	2327252.04
3	352612.22	2327231.92
4	352637.51	2327209.46
5	352655.19	2327229.00
1	352654.28	2327231.73

3. Режим использования территории объекта культурного наследия.

На территории объекта культурного наследия запрещается строительство объектов капитального строительства и увеличение объемно-пространственных характеристик существующих на территории памятника или ансамбля объектов капитального строительства; проведение земляных, строительных, мелиоративных и иных работ, за исключением работ по сохранению объекта культурного наследия или его отдельных элементов, сохранению историко-градостроительной или природной среды объекта культурного наследия.

На территории объекта культурного наследия разрешается ведение хозяйственной деятельности, не противоречащей требованиям обеспечения сохранности объекта культурного наследия и позволяющей обеспечить функционирование объекта культурного наследия в современных условиях.

Не допускается распространение наружной рекламы на объектах культурного наследия, включенных в единый государственный реестр объектов культурного наследия (памятников истории и культуры) народов Российской Федерации, а также на их территориях.

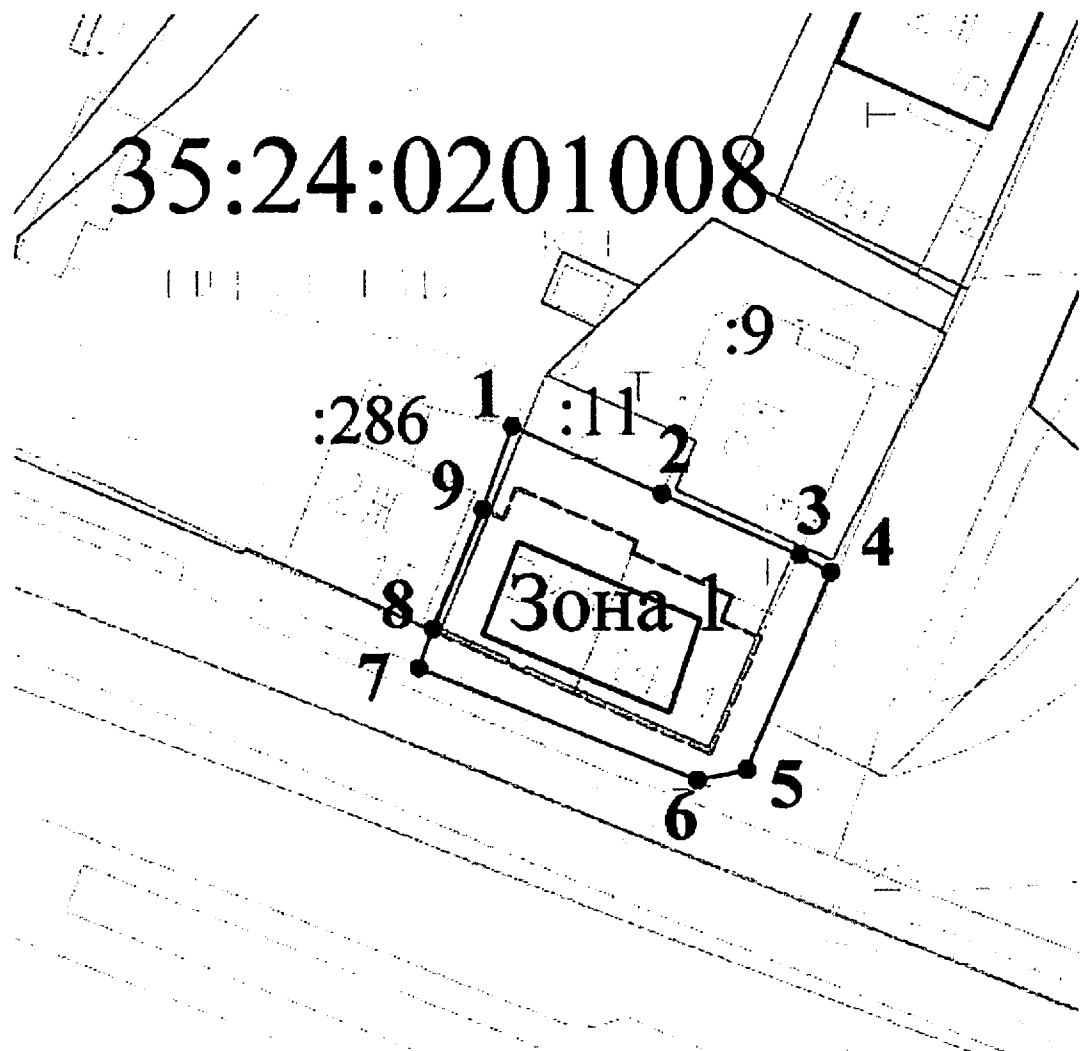
Требование о запрете распространения наружной рекламы не действуют в отношении распространения наружной рекламы, содержащей исключительно информацию о проведении на объектах культурного наследия, их территориях театрально-зрелищных, культурно-просветительных и зрелищно-развлекательных мероприятий или исключительно информацию об указанных мероприятиях с одновременным упоминанием об определенном лице как о спонсоре конкретного мероприятия при условии, если такому упоминанию отведено не более чем десять процентов рекламной площади (пространств).

Приложение 58 к приказу Комитета
по охране объектов культурного
наследия области

от «14» 12 _____ 2018 г. № 419-0

Границы территории, координаты характерных (поворотных) точек границ территории, режим использования территории объекта культурного наследия регионального значения «Дом жилой, 2-я половина, 3-я четверть 19 в.», расположенного по адресу: г. Вологда, пл. Торговая, д. 1

1. Графическое описание местоположения границ территории объекта культурного наследия (карта-схема)



2. Координаты поворотных (характерных) точек границ территории объекта культурного наследия

Обозначение характерных точек границ	Координаты, м	
	X	Y
1	2	3
1	353566.82	2326388.63
2	353560.02	2326405.01
3	353553.87	2326419.80
4	353552.13	2326423.11
5	353530.91	2326414.63
6	353529.72	2326409.39
7	353541.00	2326378.93
8	353545.08	2326380.32
9	353557.97	2326385.59
1	353566.82	2326388.63

3. Режим использования территории объекта культурного наследия.

На территории объекта культурного наследия запрещается строительство объектов капитального строительства и увеличение объемно-пространственных характеристик существующих на территории памятника или ансамбля объектов капитального строительства; проведение земляных, строительных, мелиоративных и иных работ, за исключением работ по сохранению объекта культурного наследия или его отдельных элементов, сохранению историко-градостроительной или природной среды объекта культурного наследия.

На территории объекта культурного наследия разрешается ведение хозяйственной деятельности, не противоречащей требованиям обеспечения сохранности объекта культурного наследия и позволяющей обеспечить функционирование объекта культурного наследия в современных условиях.

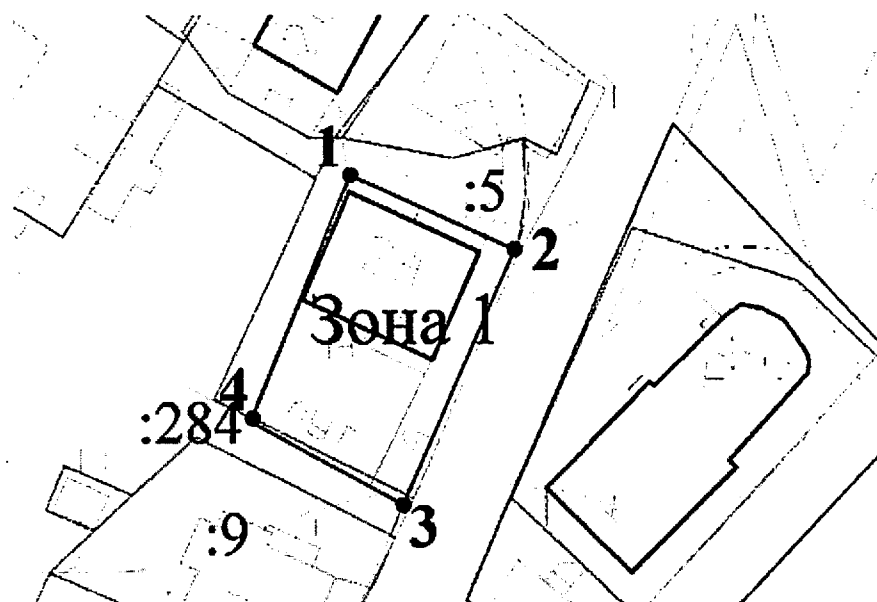
Не допускается распространение наружной рекламы на объектах культурного наследия, включенных в единый государственный реестр объектов культурного наследия (памятников истории и культуры) народов Российской Федерации, а также на их территориях.

Требование о запрете распространения наружной рекламы не действуют в отношении распространения наружной рекламы, содержащей исключительно информацию о проведении на объектах культурного наследия, их территориях театрально-зрелищных, культурно-просветительных и зрелищно-развлекательных мероприятий или исключительно информацию об указанных мероприятиях с одновременным упоминанием об определенном лице как о спонсоре конкретного мероприятия при условии, если такому упоминанию отведено не более чем десять процентов рекламной площади (пространств).

Приложение 59 к приказу Комитета
по охране объектов культурного
наследия области
от «19» 12 _____ 2018 г. № 419-0

Границы территории, координаты характерных (поворотных) точек границ территории, режим использования территории объекта культурного наследия регионального значения «Дом жилой, кон. 19 в.», расположенного по адресу:
г. Вологда, пл. Торговая, д. 5

1. Графическое описание местоположения границ территории объекта культурного наследия (карта-схема)



2. Координаты поворотных (характерных) точек границ территории объекта культурного наследия

Обозначение характерных точек границ	Координаты, м	
	X	Y
1	2	3
1	353621.61	2326428.67
2	353612.98	2326449.35
3	353581.50	2326435.98

4	353591.27	2326416.74
1	353621.61	2326428.67

3. Режим использования территории объекта культурного наследия.

На территории объекта культурного наследия запрещается строительство объектов капитального строительства и увеличение объемно-пространственных характеристик существующих на территории памятника или ансамбля объектов капитального строительства; проведение земляных, строительных, мелиоративных и иных работ, за исключением работ по сохранению объекта культурного наследия или его отдельных элементов, сохранению историко-градостроительной или природной среды объекта культурного наследия.

На территории объекта культурного наследия разрешается ведение хозяйственной деятельности, не противоречащей требованиям обеспечения сохранности объекта культурного наследия и позволяющей обеспечить функционирование объекта культурного наследия в современных условиях.

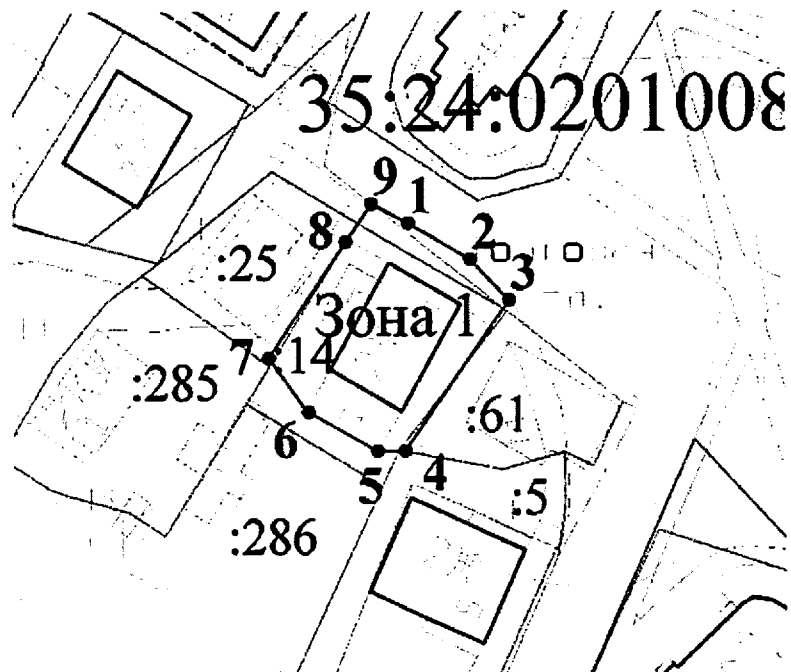
Не допускается распространение наружной рекламы на объектах культурного наследия, включенных в единый государственный реестр объектов культурного наследия (памятников истории и культуры) народов Российской Федерации, а также на их территориях.

Требование о запрете распространения наружной рекламы не действуют в отношении распространения наружной рекламы, содержащей исключительно информацию о проведении на объектах культурного наследия, их территориях театрально-зрелищных, культурно-просветительных и зрелищно-развлекательных мероприятий или исключительно информацию об указанных мероприятиях с одновременным упоминанием об определенном лице как о спонсоре конкретного мероприятия при условии, если такому упоминанию отведено не более чем десять процентов рекламной площади (пространств).

Приложение 60 к приказу Комитета
по охране объектов культурного
наследия области
от «14» 12 _____ 2018 г. № 419-0

Границы территории, координаты характерных (поворотных) точек границ территории, режим использования территории объекта культурного наследия регионального значения «Дом жилой, 19 в., деревянный», расположенного по адресу: г. Вологда, пл. Торговая, д. 9

1. Графическое описание местоположения границ территории объекта культурного наследия (карта-схема)



2. Координаты поворотных (характерных) точек границ территории объекта культурного наследия

Обозначение характерных точек границ	Координаты, м	
	X	Y
1	2	3
1	353658.16	2326427.40
2	353653.21	2326436.41
3	353647.52	2326442.05
4	353626.04	2326427.50

5	353626.04	2326423.58
6	353631.45	2326413.15
7	353638.73	2326407.54
8	353655.28	2326418.41
9	353660.75	2326422.08
1	353658.16	2326427.40

3. Режим использования территории объекта культурного наследия.

На территории объекта культурного наследия запрещается строительство объектов капитального строительства и увеличение объемно-пространственных характеристик существующих на территории памятника или ансамбля объектов капитального строительства; проведение земляных, строительных, мелиоративных и иных работ, за исключением работ по сохранению объекта культурного наследия или его отдельных элементов, сохранению историко-градостроительной или природной среды объекта культурного наследия.

На территории объекта культурного наследия разрешается ведение хозяйственной деятельности, не противоречащей требованиям обеспечения сохранности объекта культурного наследия и позволяющей обеспечить функционирование объекта культурного наследия в современных условиях.

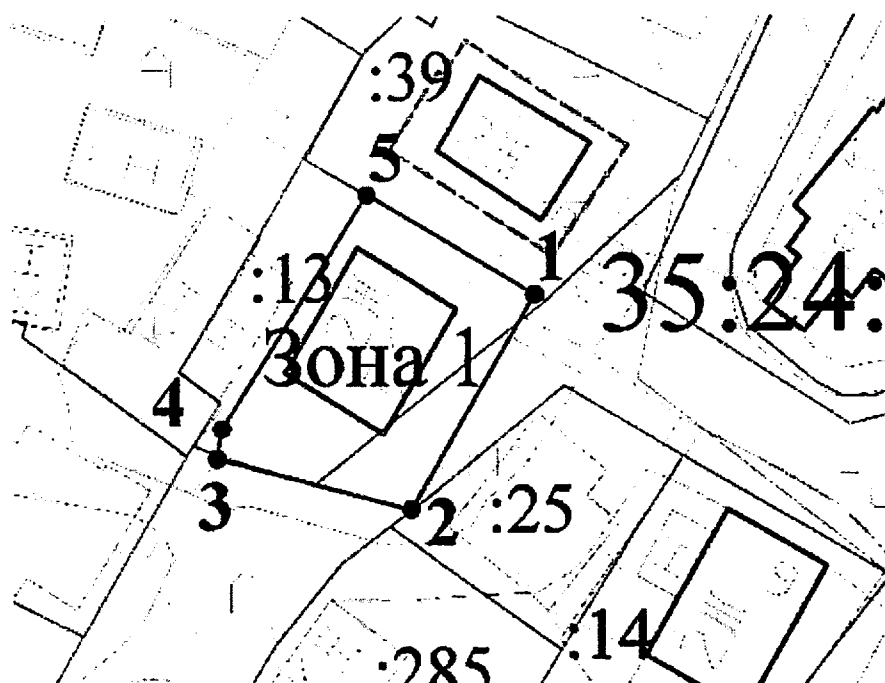
Не допускается распространение наружной рекламы на объектах культурного наследия, включенных в единый государственный реестр объектов культурного наследия (памятников истории и культуры) народов Российской Федерации, а также на их территориях.

Требование о запрете распространения наружной рекламы не действуют в отношении распространения наружной рекламы, содержащей исключительно информацию о проведении на объектах культурного наследия, их территориях театрально-зрелищных, культурно-просветительных и зрелищно-развлекательных мероприятий или исключительно информацию об указанных мероприятиях с одновременным упоминанием об определенном лице как о спонсоре конкретного мероприятия при условии, если такому упоминанию отведено не более чем десять процентов рекламной площади (пространств).

Приложение 61 к приказу Комитета
по охране объектов культурного
наследия области
от «14» 12 2018 г. № 419-0

Границы территории, координаты характерных (поворотных) точек границ территории, режим использования территории объекта культурного наследия регионального значения «Дом жилой, нач. 20 в., деревянный», расположенного по адресу: г. Вологда, пл. Торговая, д. 13

1. Графическое описание местоположения границ территории объекта культурного наследия (карта-схема)



2. Координаты поворотных (характерных) точек границ территории объекта культурного наследия

Обозначение характерных точек границ	Координаты, м	
	X	Y
1	2	3
1	353674.36	2326404.17
2	353651.78	2326391.48
3	353656.64	2326370.73
4	353659.59	2326371.06

5	353684.46	2326386.21
1	353674.36	2326404.17

3. Режим использования территории объекта культурного наследия.

На территории объекта культурного наследия запрещается строительство объектов капитального строительства и увеличение объемно-пространственных характеристик существующих на территории памятника или ансамбля объектов капитального строительства; проведение земляных, строительных, мелиоративных и иных работ, за исключением работ по сохранению объекта культурного наследия или его отдельных элементов, сохранению историко-градостроительной или природной среды объекта культурного наследия.

На территории объекта культурного наследия разрешается ведение хозяйственной деятельности, не противоречащей требованиям обеспечения сохранности объекта культурного наследия и позволяющей обеспечить функционирование объекта культурного наследия в современных условиях.

Не допускается распространение наружной рекламы на объектах культурного наследия, включенных в единый государственный реестр объектов культурного наследия (памятников истории и культуры) народов Российской Федерации, а также на их территориях.

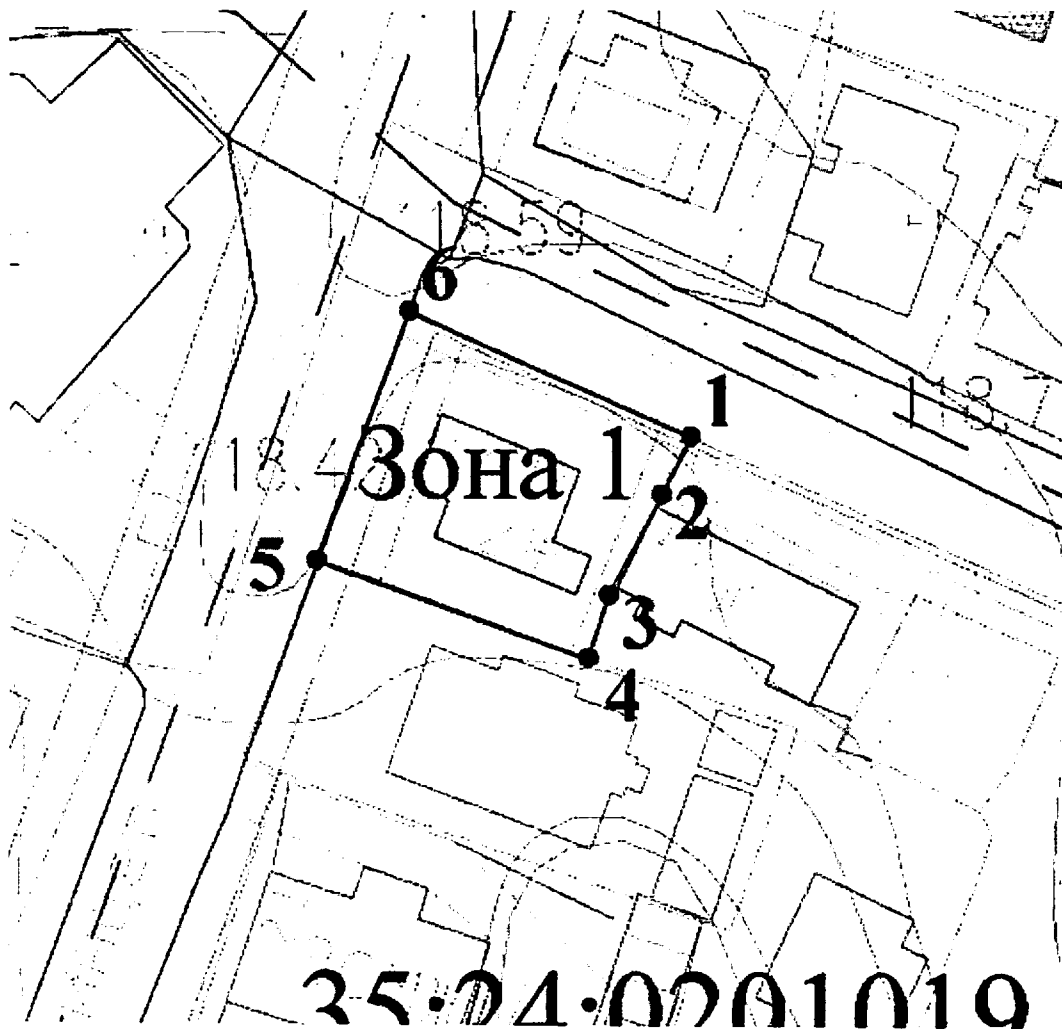
Требование о запрете распространения наружной рекламы не действуют в отношении распространения наружной рекламы, содержащей исключительно информацию о проведении на объектах культурного наследия, их территориях театрально-зрелищных, культурно-просветительных и зрелищно-развлекательных мероприятий или исключительно информацию об указанных мероприятиях с одновременным упоминанием об определенном лице как о спонсоре конкретного мероприятия при условии, если такому упоминанию отведено не более чем десять процентов рекламной площади (пространств).

Приложение 62 к приказу Комитета
по охране объектов культурного
наследия области

от «14» 12 _____ 2018 г. № 419-0

Границы территории, координаты характерных (поворотных) точек границ территории, режим использования территории объекта культурного наследия регионального значения «Жилой дом, XIX в.», расположенного по адресу: г. Вологда, ул. Челюскинцев, д. 17

1. Графическое описание местоположения границ территории объекта культурного наследия (карта-схема)



2. Координаты поворотных (характерных) точек границ территории объекта культурного наследия

Обозначение характерных точек границ	Координаты, м	
	X	Y
1	2	3
1	352881.42	2326058.18
2	352875.85	2326055.37
3	352866.20	2326050.24
4	352860.11	2326048.24
5	352869.46	2326021.39
6	352893.44	2326030.50
1	352881.42	2326058.18

3. Режим использования территории объекта культурного наследия.

На территории объекта культурного наследия запрещается строительство объектов капитального строительства и увеличение объемно-пространственных характеристик существующих на территории памятника или ансамбля объектов капитального строительства; проведение земляных, строительных, мелиоративных и иных работ, за исключением работ по сохранению объекта культурного наследия или его отдельных элементов, сохранению историко-градостроительной или природной среды объекта культурного наследия.

На территории объекта культурного наследия разрешается ведение хозяйственной деятельности, не противоречащей требованиям обеспечения сохранности объекта культурного наследия и позволяющей обеспечить функционирование объекта культурного наследия в современных условиях.

Не допускается распространение наружной рекламы на объектах культурного наследия, включенных в единый государственный реестр объектов культурного наследия (памятников истории и культуры) народов Российской Федерации, а также на их территориях.

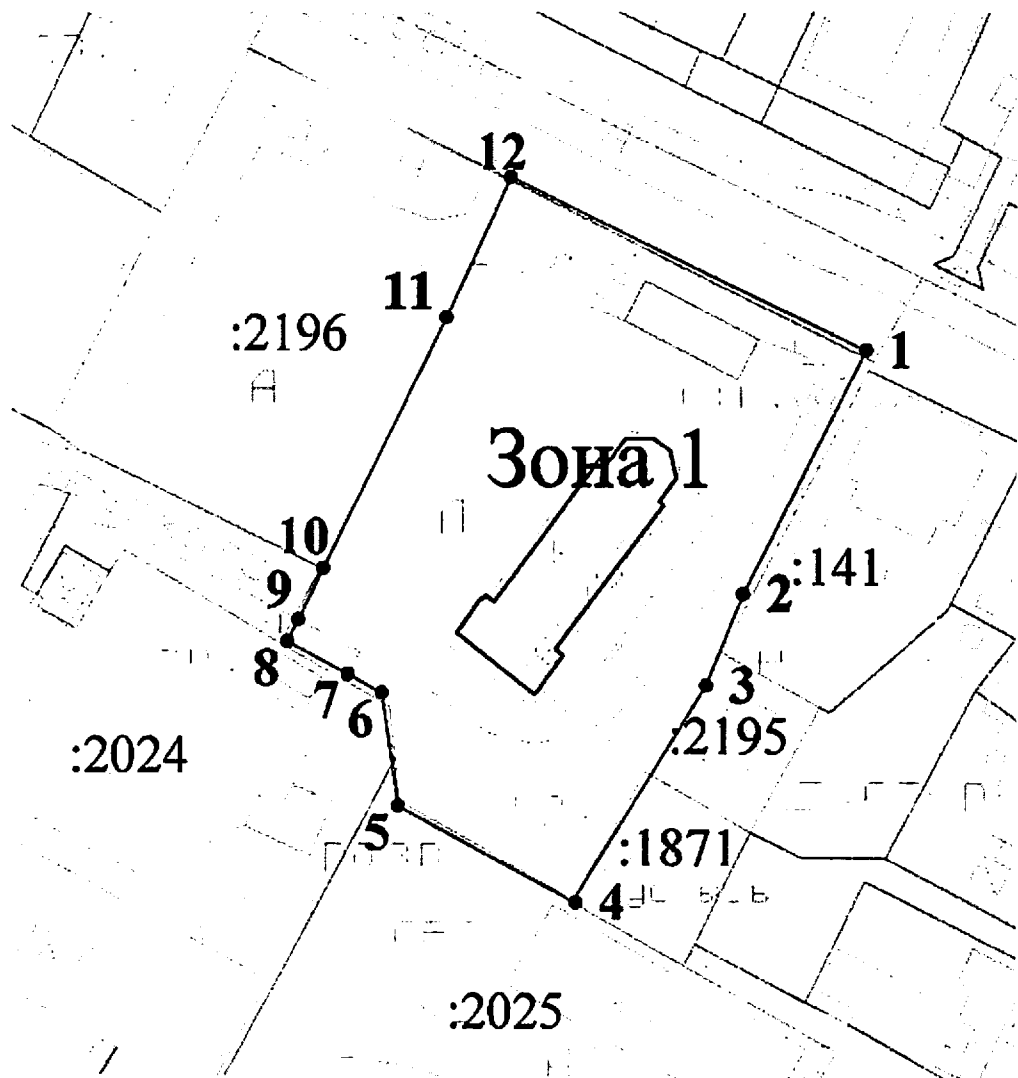
Требование о запрете распространения наружной рекламы не действуют в отношении распространения наружной рекламы, содержащей исключительно информацию о проведении на объектах культурного наследия, их территориях театрально-зрелищных, культурно-просветительных и зрелищно-развлекательных мероприятий или исключительно информацию об указанных мероприятиях с одновременным упоминанием об определенном лице как о спонсоре конкретного мероприятия при условии, если такому упоминанию отведено не более чем десять процентов рекламной площади (пространств).

Приложение 63 к приказу Комитета
по охране объектов культурного
наследия области

от «14» 12 2018 г. № 419-0

Границы территории, координаты характерных (поворотных) точек границ территории, режим использования территории объекта культурного наследия регионального значения «Ц. Антипия, 2-я половина 18 в.», расположенного по адресу: г. Вологда, пер. Чернышевского, д. 10

1. Графическое описание местоположения границ территории объекта культурного наследия (карта-схема)



2. Координаты поворотных (характерных) точек границ территории объекта культурного наследия

Обозначение характерных точек границ	Координаты, м	
	X	Y
1	2	3
1	354457.05	2327211.06
2	354423.02	2327194.70
3	354410.23	2327189.90
4	354380.11	2327171.99
5	354392.68	2327146.91
6	354408.21	2327144.26
7	354410.71	2327139.35
8	354414.98	2327130.75
9	354418.04	2327132.22
10	354425.20	2327135.55
11	354460.29	2327152.28
12	354479.81	2327161.09
1	354457.05	2327211.06

3. Режим использования территории объекта культурного наследия.

На территории объекта культурного наследия запрещается строительство объектов капитального строительства и увеличение объемно-пространственных характеристик существующих на территории памятника или ансамбля объектов капитального строительства; проведение земляных, строительных, мелиоративных и иных работ, за исключением работ по сохранению объекта культурного наследия или его отдельных элементов, сохранению историко-градостроительной или природной среды объекта культурного наследия.

На территории объекта культурного наследия разрешается ведение хозяйственной деятельности, не противоречащей требованиям обеспечения сохранности объекта культурного наследия и позволяющей обеспечить функционирование объекта культурного наследия в современных условиях.

Не допускается распространение наружной рекламы на объектах культурного наследия, включенных в единый государственный реестр объектов культурного наследия (памятников истории и культуры) народов Российской Федерации, а также на их территориях.

Требование о запрете распространения наружной рекламы не действуют в отношении распространения наружной рекламы, содержащей исключительно информацию о проведении на объектах культурного наследия, их территориях театрально-зрелищных, культурно-

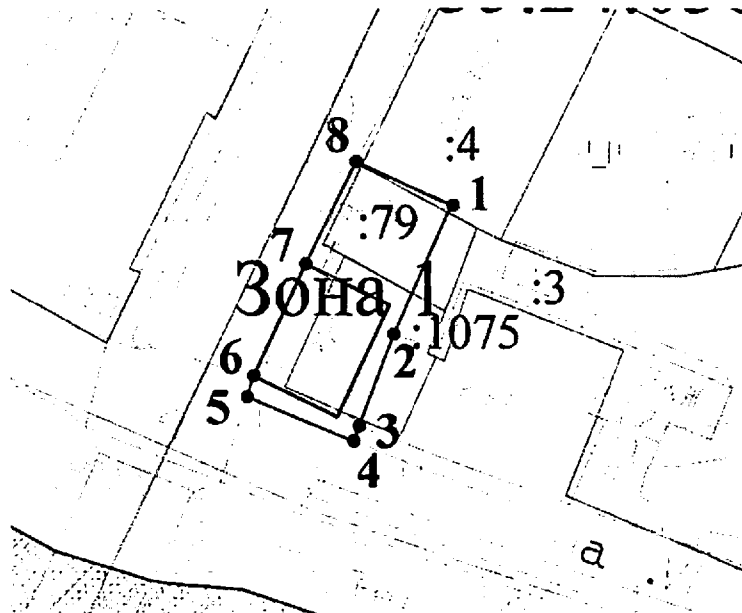
просветительных и зрелищно-развлекательных мероприятий или исключительно информацию об указанных мероприятиях с одновременным упоминанием об определенном лице как о спонсоре конкретного мероприятия при условии, если такому упоминанию отведено не более чем десять процентов рекламной площади (пространств)

Приложение 64 к приказу Комитета
по охране объектов культурного
наследия области

от «14» 12 2018 г. № 419-0

Границы территории, координаты характерных (поворотных) точек границ территории, режим использования территории объекта культурного наследия регионального значения «Дом жилой, кон. 19 в., нач. 20 в., деревянный», расположенного по адресу: г. Вологда, ул. Чернышевского, д. 2

1. Графическое описание местоположения границ территории объекта культурного наследия (карта-схема)



2. Координаты поворотных (характерных) точек границ территории объекта культурного наследия

Обозначение характерных точек границ	Координаты, м	
	X	Y
1	2	3
1	353831.56	2326767.16
2	353812.21	2326758.85
3	353798.53	2326753.91

4	353796.25	2326753.09
5	353802.47	2326736.78
6	353805.58	2326737.77
7	353822.35	2326745.31
8	353837.74	2326752.64
1	353831.56	2326767.16

3. Режим использования территории объекта культурного наследия.

На территории объекта культурного наследия запрещается строительство объектов капитального строительства и увеличение объемно-пространственных характеристик существующих на территории памятника или ансамбля объектов капитального строительства; проведение земляных, строительных, мелиоративных и иных работ, за исключением работ по сохранению объекта культурного наследия или его отдельных элементов, сохранению историко-градостроительной или природной среды объекта культурного наследия.

На территории объекта культурного наследия разрешается ведение хозяйственной деятельности, не противоречащей требованиям обеспечения сохранности объекта культурного наследия и позволяющей обеспечить функционирование объекта культурного наследия в современных условиях.

Не допускается распространение наружной рекламы на объектах культурного наследия, включенных в единый государственный реестр объектов культурного наследия (памятников истории и культуры) народов Российской Федерации, а также на их территориях.

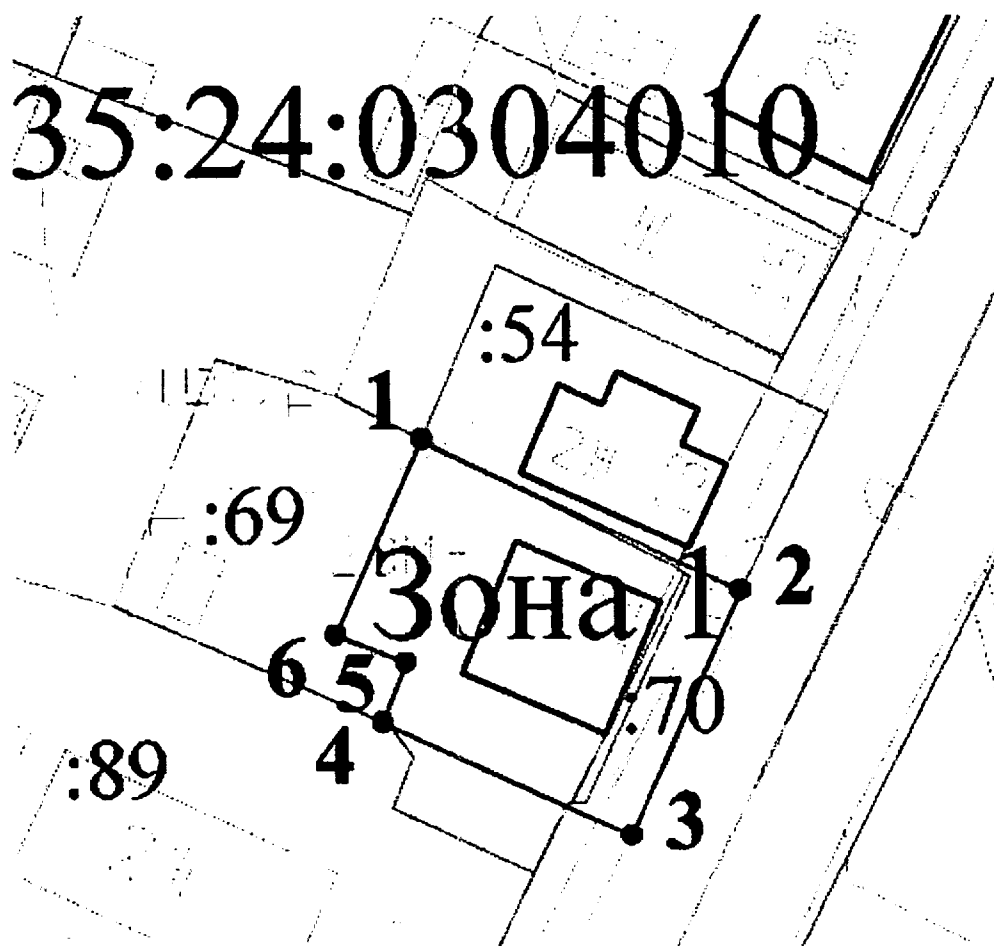
Требование о запрете распространения наружной рекламы не действует в отношении распространения наружной рекламы, содержащей исключительно информацию о проведении на объектах культурного наследия, их территориях театрально-зрелищных, культурно-просветительных и зрелищно-развлекательных мероприятий или исключительно информацию об указанных мероприятиях с одновременным упоминанием об определенном лице как о спонсоре конкретного мероприятия при условии, если такому упоминанию отведено не более чем десять процентов рекламной площади (пространств)

Приложение 65 к приказу Комитета
по охране объектов культурного
наследия области

от «14» 12 _____ 2018 г. №419-0

Границы территории, координаты характерных (поворотных) точек границ территории, режим использования территории объекта культурного наследия регионального значения «Дом жилой, 1867 г., полукаменный», расположенного по адресу: г. Вологда, ул. Чернышевского, д. 11

1. Графическое описание местоположения границ территории объекта культурного наследия (карта-схема)



2. Координаты поворотных (характерных) точек границ территории объекта культурного наследия

Обозначение характерных точек границ	Координаты, м	
	X	Y
1	2	3
1	354027.94	2326789.34
2	354015.31	2326817.76
3	353993.60	2326808.61
4	354003.15	2326786.36
5	354008.46	2326788.39
6	354010.77	2326782.02
1	354027.94	2326789.34

3. Режим использования территории объекта культурного наследия.

На территории объекта культурного наследия запрещается строительство объектов капитального строительства и увеличение объемно-пространственных характеристик существующих на территории памятника или ансамбля объектов капитального строительства; проведение земляных, строительных, мелиоративных и иных работ, за исключением работ по сохранению объекта культурного наследия или его отдельных элементов, сохранению историко-градостроительной или природной среды объекта культурного наследия.

На территории объекта культурного наследия разрешается ведение хозяйственной деятельности, не противоречащей требованиям обеспечения сохранности объекта культурного наследия и позволяющей обеспечить функционирование объекта культурного наследия в современных условиях.

Не допускается распространение наружной рекламы на объектах культурного наследия, включенных в единый государственный реестр объектов культурного наследия (памятников истории и культуры) народов Российской Федерации, а также на их территориях.

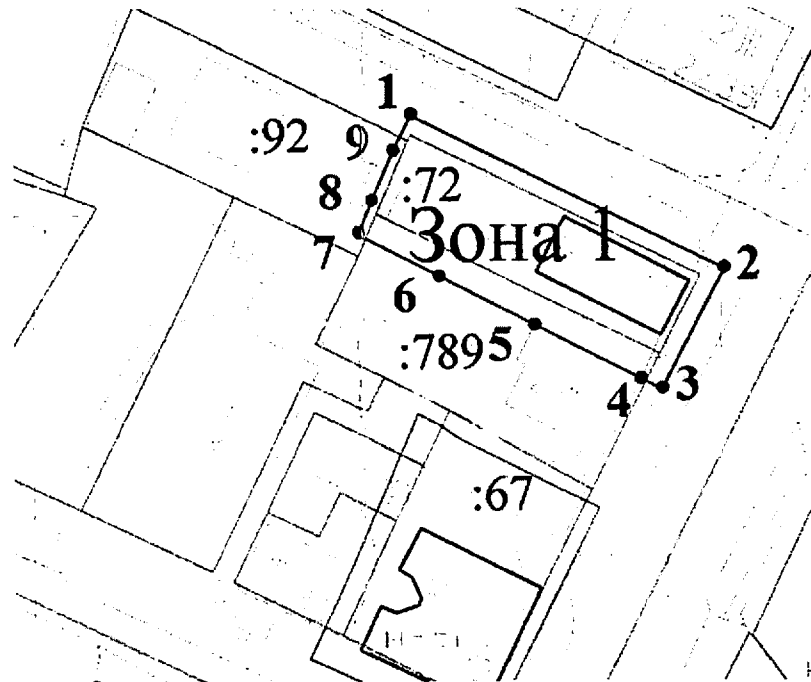
Требование о запрете распространения наружной рекламы не действуют в отношении распространения наружной рекламы, содержащей исключительно информацию о проведении на объектах культурного наследия, их территориях театрально-зрелищных, культурно-просветительных и зрелищно-развлекательных мероприятий или исключительно информацию об указанных мероприятиях с одновременным упоминанием об определенном лице как о спонсоре конкретного мероприятия при условии, если такому упоминанию отведено не более чем десять процентов рекламной площади (пространств)

Приложение 66 к приказу Комитета
по охране объектов культурного
наследия области
от «14» 12 _____ 2018 г. №419-0

Границы территории, координаты характерных (поворотных) точек границ территории, режим использования территории объекта культурного наследия регионального значения «Дом жилой, 2-я половина 19 в., деревянный», расположенного по адресу: г. Вологда, ул. Чернышевского, д.

37

1. Графическое описание местоположения границ территории объекта культурного наследия (карта-схема)



2. Координаты поворотных (характерных) точек границ территории объекта культурного наследия

Обозначение характерных точек границ	Координаты, м	
	X	Y
1	2	3
1	354365.01	2326921.58

2	354343.19	2326968.32
3	354325.06	2326959.56
4	354326.66	2326956.48
5	354334.36	2326940.65
6	354341.33	2326926.33
7	354347.23	2326913.99
8	354352.06	2326915.89
9	354359.47	2326919.00
1	354365.01	2326921.58

3. Режим использования территории объекта культурного наследия.

На территории объекта культурного наследия запрещается строительство объектов капитального строительства и увеличение объемно-пространственных характеристик существующих на территории памятника или ансамбля объектов капитального строительства; проведение земляных, строительных, мелиоративных и иных работ, за исключением работ по сохранению объекта культурного наследия или его отдельных элементов, сохранению историко-градостроительной или природной среды объекта культурного наследия.

На территории объекта культурного наследия разрешается ведение хозяйственной деятельности, не противоречащей требованиям обеспечения сохранности объекта культурного наследия и позволяющей обеспечить функционирование объекта культурного наследия в современных условиях.

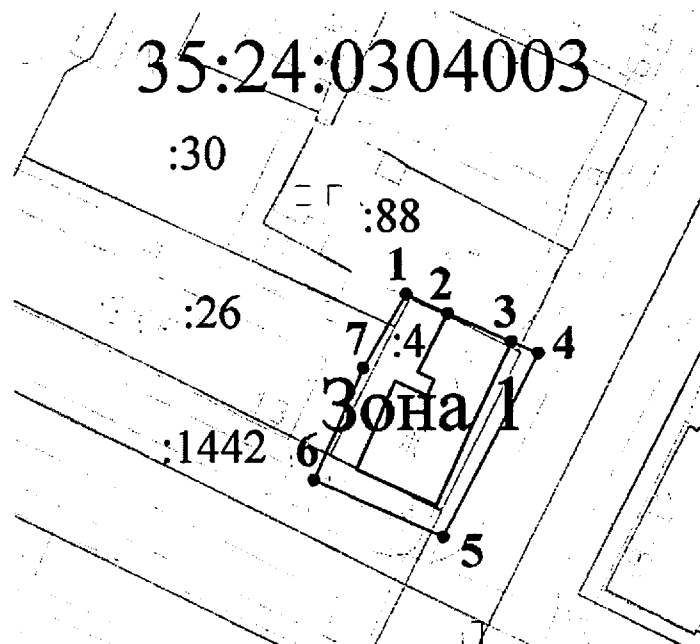
Не допускается распространение наружной рекламы на объектах культурного наследия, включенных в единый государственный реестр объектов культурного наследия (памятников истории и культуры) народов Российской Федерации, а также на их территориях.

Требование о запрете распространения наружной рекламы не действуют в отношении распространения наружной рекламы, содержащей исключительно информацию о проведении на объектах культурного наследия, их территориях театрально-зрелищных, культурно-просветительных и зрелищно-развлекательных мероприятий или исключительно информацию об указанных мероприятиях с одновременным упоминанием об определенном лице как о спонсоре конкретного мероприятия при условии, если такому упоминанию отведено не более чем десять процентов рекламной площади (пространств).

Приложение 67 к приказу Комитета
по охране объектов культурного
наследия области
от «14» 12 2018 г. № 419-0

Границы территории, координаты характерных (поворотных) точек границ территории, режим использования территории объекта культурного наследия регионального значения «Дом жилой, нач. 20 в., деревянный», расположенного по адресу: г. Вологда, ул. Чернышевского, д. 55

1. Графическое описание местоположения границ территории объекта культурного наследия (карта-схема)



2. Координаты поворотных (характерных) точек границ территории объекта культурного наследия

Обозначение характерных точек границ	Координаты, м	
	X	Y
1	2	3
1	354585.69	2327059.41
2	354582.74	2327065.92

3	354578.55	2327075.85
4	354576.82	2327080.02
5	354548.17	2327065.78
6	354556.68	2327045.38
7	354574.05	2327052.88
1	354585.69	2327059.41

3. Режим использования территории объекта культурного наследия.

На территории объекта культурного наследия запрещается строительство объектов капитального строительства и увеличение объемно-пространственных характеристик существующих на территории памятника или ансамбля объектов капитального строительства; проведение земляных, строительных, мелиоративных и иных работ, за исключением работ по сохранению объекта культурного наследия или его отдельных элементов, сохранению историко-градостроительной или природной среды объекта культурного наследия.

На территории объекта культурного наследия разрешается ведение хозяйственной деятельности, не противоречащей требованиям обеспечения сохранности объекта культурного наследия и позволяющей обеспечить функционирование объекта культурного наследия в современных условиях.

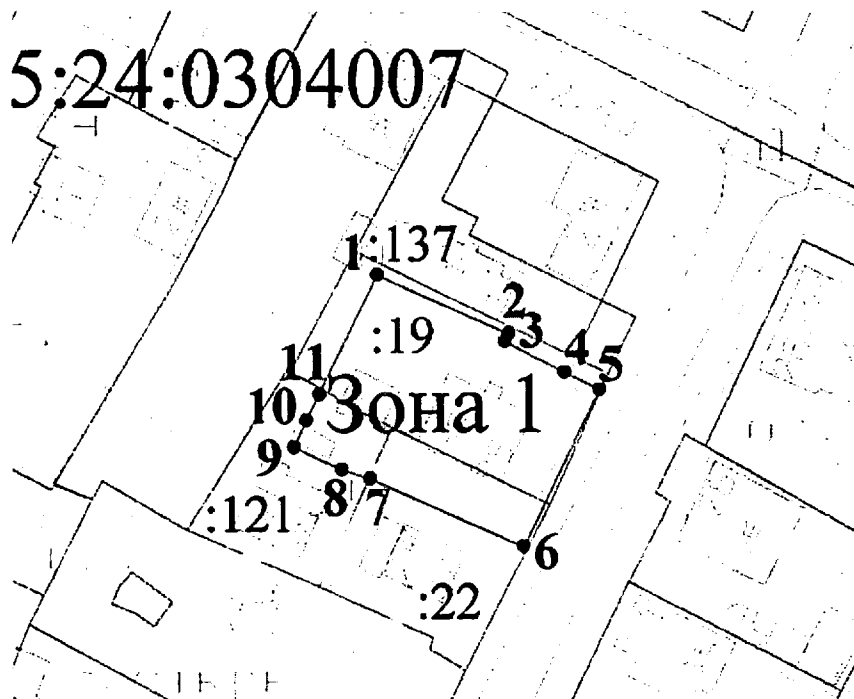
Не допускается распространение наружной рекламы на объектах культурного наследия, включенных в единый государственный реестр объектов культурного наследия (памятников истории и культуры) народов Российской Федерации, а также на их территориях.

Требование о запрете распространения наружной рекламы не действует в отношении распространения наружной рекламы, содержащей исключительно информацию о проведении на объектах культурного наследия, их территориях театрально-зрелищных, культурно-просветительных и зрелищно-развлекательных мероприятий или исключительно информацию об указанных мероприятиях с одновременным упоминанием об определенном лице как о спонсоре конкретного мероприятия при условии, если такому упоминанию отведено не более чем десять процентов рекламной площади (пространств).

Приложение 68 к приказу Комитета
по охране объектов культурного
наследия области
от «14» 12 2018 г. № 419-0

Границы территории, координаты характерных (поворотных) точек границ территории, режим использования территории объекта культурного наследия регионального значения «Деревянное здание», расположенного по адресу: г. Вологда, ул. Энгельса, д. 39

1. Графическое описание местоположения границ территории объекта культурного наследия (карта-схема)



2. Координаты поворотных (характерных) точек границ территории объекта культурного наследия

Обозначение характерных точек границ	Координаты, м	
	X	Y
1	2	3
1	354340.58	2326662.57

2	354332.59	2326681.56
3	354331.46	2326681.06
4	354327.28	2326689.58
5	354324.95	2326694.56
6	354302.61	2326684.37
7	354311.80	2326662.10
8	354312.99	2326658.01
9	354315.98	2326651.07
10	354319.82	2326652.76
11	354323.48	2326654.54
1	354340.58	2326662.57

3. Режим использования территории объекта культурного наследия.

На территории объекта культурного наследия запрещается строительство объектов капитального строительства и увеличение объемно-пространственных характеристик существующих на территории памятника или ансамбля объектов капитального строительства; проведение земляных, строительных, мелиоративных и иных работ, за исключением работ по сохранению объекта культурного наследия или его отдельных элементов, сохранению историко-градостроительной или природной среды объекта культурного наследия.

На территории объекта культурного наследия разрешается ведение хозяйственной деятельности, не противоречащей требованиям обеспечения сохранности объекта культурного наследия и позволяющей обеспечить функционирование объекта культурного наследия в современных условиях.

Не допускается распространение наружной рекламы на объектах культурного наследия, включенных в единый государственный реестр объектов культурного наследия (памятников истории и культуры) народов Российской Федерации, а также на их территориях.

Требование о запрете распространения наружной рекламы не действуют в отношении распространения наружной рекламы, содержащей исключительно информацию о проведении на объектах культурного наследия, их территориях театрально-зрелищных, культурно-просветительных и зрелищно-развлекательных мероприятий или исключительно информацию об указанных мероприятиях с одновременным упоминанием об определенном лице как о спонсоре конкретного мероприятия при условии, если такому упоминанию отведено не более чем десять процентов рекламной площади (пространств).