

**КОМИТЕТ  
ПО ОХРАНЕ ОБЪЕКТОВ КУЛЬТУРНОГО НАСЛЕДИЯ  
ВОЛОГОДСКОЙ ОБЛАСТИ**

**П Р И К А З**

от 28.11.2018

№ 383-0

«Об утверждении границ территорий объектов культурного наследия,  
расположенных на территории города Вологда»

В соответствии со статьей 3.1 Федерального закона от 25 июня 2002 года № 73-ФЗ «Об объектах культурного наследия (памятниках истории и культуры) народов Российской Федерации», статьей 4 Закона Вологодской области от 16 марта 2015 года № 3601-ОЗ «О сохранении, использовании, популяризации и государственной охране объектов культурного наследия (памятников истории и культуры), находящихся на территории Вологодской области», пунктом 3.1.4.7 Положения о Комитете по охране объектов культурного наследия Вологодской области, утвержденного постановлением Правительства Вологодской области от 19 января 2015 года № 33

**ПРИКАЗЫВАЮ:**

1. Утвердить границы территории, координаты характерных (поворотных) точек границ территории, режим использования территории:

1.1. объекта культурного наследия регионального значения «Здание мужской гимназии, XVIII в.», расположенного по адресу: г. Вологда, ул. Галкинская, 1, согласно приложению 1;

1.2. объекта культурного наследия регионального значения «Ц. Георгиевская, XVIII в.», расположенного по адресу: г. Вологда, ул. Гоголя, д. 1, согласно приложению 2;

1.3. объекта культурного наследия федерального значения «Каменный мост через реку Золотуху, архитектор Бортников П.Т., 1789-1791 гг.», расположенного по адресу: г. Вологда, ул. Каменный мост, согласно приложению 3;

1.4. объекта культурного наследия регионального значения «Гостиница «Эрмитаж», нач. 19 в.», расположенного по адресу: г. Вологда, Каменный мост, 4, согласно приложению 4;

1.5. объекта культурного наследия федерального значения «Торговый дом, нач. XIX в.», расположенного по адресу: г. Вологда, ул. Каменный мост, д. 6, согласно приложению 5;

1.6. объекта культурного наследия регионального значения «Жилой дом XIX в.», расположенного по адресу: г. Вологда, ул. Кирова, 15, согласно приложению 6;

1.7. объекта культурного наследия федерального значения «Дом жилой (дер.), XIX.», расположенного по адресу: г. Вологда, ул. Кирова, 32/40, согласно приложению 7;

1.8. объекта культурного наследия федерального значения «Дом жилой (дер.), XIX в.», расположенного по адресу: г. Вологда, ул. Козленская, 70, согласно приложению 8;

1.9. объекта культурного наследия федерального значения «Ансамбль зданий: банк, флигель I-я пол.XIX в.», расположенного по адресу: г. Вологда, Кремлевская пл., 10, 12, согласно приложению 9;

1.10. объекта культурного наследия регионального значения «Гауптвахта, кон. 19 в.», расположенного по адресу: г. Вологда, ул. Ленина, 19, согласно приложению 10;

1.11. объекта культурного наследия регионального значения «Губернаторский дом, XVII в.», расположенного по адресу: г. Вологда, ул. Ленина, 19а, согласно приложению 11;

1.12. объекта культурного наследия федерального значения «Дворянского собрания, XIX в.», расположенного по адресу: г. Вологда, ул. Лермонтова, 21/14, согласно приложению 12;

1.13. объекта культурного наследия регионального значения «Памятник В.И.Ленину. Скульптор Н.В. Томский, архитектор Л.Г. Голубовский, 1958 г.», расположенного по адресу: г. Вологда, угол ул. Мира и пр. Победы, согласно приложению 13;

1.14. объекта культурного наследия регионального значения «Административное здание, 20 в.», расположенного по адресу: г. Вологда, ул. М.Ульяновой, 7, согласно приложению 14;

1.15. объекта культурного наследия регионального значения «Дом жилой, 19 в.», расположенного по адресу: г. Вологда, ул. М.Ульяновой, 15, согласно приложению 15;

1.16. объекта культурного наследия федерального значения «Торговые ряды, нач. 19 в.», расположенного по адресу: г. Вологда, ул. Мира, 4, согласно приложению 16;

1.17. объекта культурного наследия федерального значения «Ярмарочный дом, кон. XVIII в.», расположенного по адресу: г. Вологда, ул. Мира, 6, согласно приложению 17;

1.18. объекта культурного наследия федерального значения «Административное здание, XIX в.», расположенного по адресу: г. Вологда, ул. Мира, 10, согласно приложению 18;

1.19. объекта культурного наследия федерального значения «Торговые ряды, 19 в.», расположенного по адресу: г. Вологды, ул. Мира, 11, согласно приложению 19;

1.20. объекта культурного наследия регионального значения «Дом Варакина, конец XVIII в.», расположенного по адресу: г. Вологда, Набережная VI Армии, 137, согласно приложению 20;

1.21. объекта культурного наследия регионального значения «Ресторан «Север», нач. 20 в.», расположенного по адресу: г. Вологда, пр. Победы, 6, согласно приложению 21;

1.22. объекта культурного наследия регионального значения «Торговый дом, нач. 20 в.», расположенного по адресу: г. Вологда, пр. Победы, 25, согласно приложению 22;

1.23. объекта культурного наследия федерального значения «Здание Вологодского уездного училища, XIX в.», расположенного по адресу: г. Вологда, ул. Сергея Орлова, 3-б, согласно приложению 23;

1.24. объекта культурного наследия федерального значения «Дом Юшина», расположенного по адресу: г. Вологда, Советский пр., 14, согласно приложению 24;


1.25. объекта культурного наследия регионального значения «Здание губернской больницы, где в разные годы работали земский врач, терапевт, первый директор медицинского училища Горталов Сергей Федорович (1862-1938 гг); врач-хирург покровский Павел Павлович (1877-1924 гг); врач, заслуженный деятель науки РСФСР профессор Френкель Захар Григорьевич (1869-1971 гг); хирург, заслуженный врач РСФСР Никитин Александр Николаевич (1882\_1963 гг); хирург, заслуженный врач РСФСР Цветков Александр Павлович (1890-1963 гг), хирург, онколог, заслуженный врач РСФСР, депутат Верховного Совета РСФСР Торгованов Павел Иванович (1904-1955 гг)», расположенного по адресу: г. Вологда, Советский пр., 59, согласно приложению 25;

2. Ведущему специалисту Комитета по охране объектов культурного наследия области Дрозд Л.О. в течение трех рабочих дней со дня подписания настоящего приказа обеспечить направление его копии:

- в Администрацию города Вологды;
- в прокуратуру Вологодской области;
- в Управление Министерства юстиции Российской Федерации по Вологодской области;
- на сайт Комитета по охране объектов культурного наследия области
- на официальное опубликование на Официальном интернет-портале правовой информации (<http://pravo.gov.ru/>);
- в орган кадастрового учета.

3. Настоящий приказ вступает в силу по истечении 10 дней после дня его официального опубликования.

Председатель Комитета



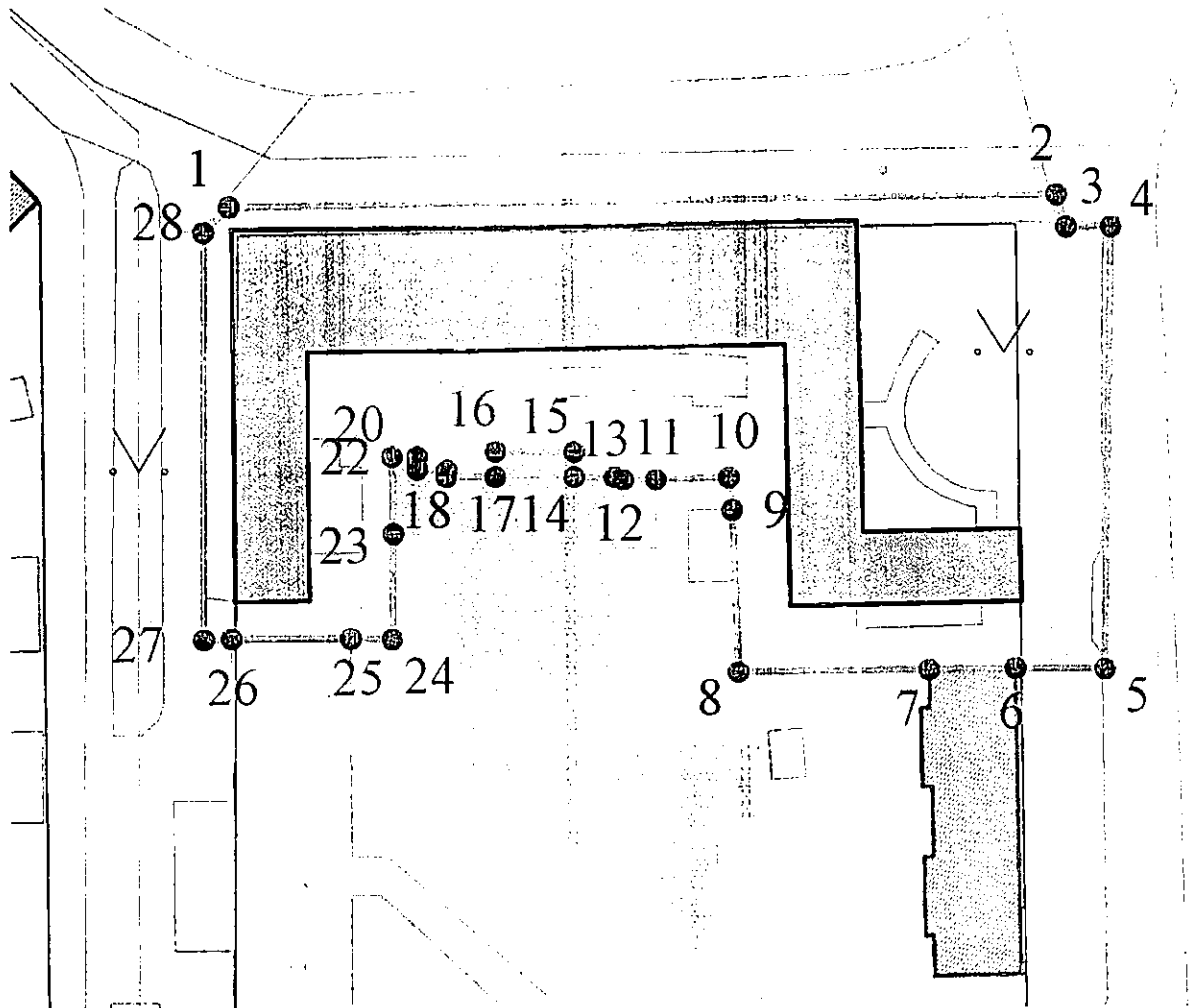
Е.Н. Кукушкина

Приложение 1 к приказу Комитета  
по охране объектов культурного  
наследия области

от «28» 11 2018 г. № 383-0

Границы территории, координаты характерных (поворотных) точек границ территории, режим использования территории объекта культурного наследия регионального значения «Здание мужской гимназии, XVIII в.», расположенного по адресу: г. Вологда, ул. Галкинская, 1

1. Графическое описание местоположения границ территории объекта культурного наследия (карта-схема)



2. Координаты поворотных (характерных) точек границ территории объекта культурного наследия

Обозначение характерных точек границ	Координаты, м	
	X	Y
1	2	3
1	353347,55	2327092,73
2	353349,53	2327208,56
3	353345,01	2327209,90
4	353345,09	2327216,16
5	353282,69	2327215,39
6	353282,83	2327202,86
7	353282,65	2327190,86
8	353282,35	2327164,39
9	353305,12	2327163,56
10	353309,65	2327163,10
11	353309,34	2327152,87
12	353309,37	2327148,26
13	353309,75	2327146,99
14	353309,76	2327141,30
15	353313,28	2327141,31
16	353313,34	2327130,08
17	353309,77	2327130,07
18	353309,78	2327123,09
19	353310,70	2327123,17
20	353310,83	2327118,98
21	353312,60	2327118,99
22	353312,60	2327115,40
23	353301,80	2327115,62
24	353287,03	2327115,45
25	353287,08	2327109,64
26	353287,04	2327093,10
27	353286,91	2327089,26
28	353344,01	2327089,19
1	353347,55	2327092,73

### 3. Режим использования территории объекта культурного наследия.

На территории объекта культурного наследия запрещается строительство объектов капитального строительства и увеличение объемно-пространственных характеристик существующих на территории памятника или ансамбля объектов капитального строительства; проведение земляных, строительных, мелиоративных и иных работ, за исключением работ по сохранению объекта культурного наследия или его отдельных элементов, сохранению историко-градостроительной или природной среды объекта культурного наследия.

На территории объекта культурного наследия разрешается ведение хозяйственной деятельности, не противоречащей требованиям обеспечения сохранности объекта культурного наследия и позволяющей обеспечить функционирование объекта культурного наследия в современных условиях.

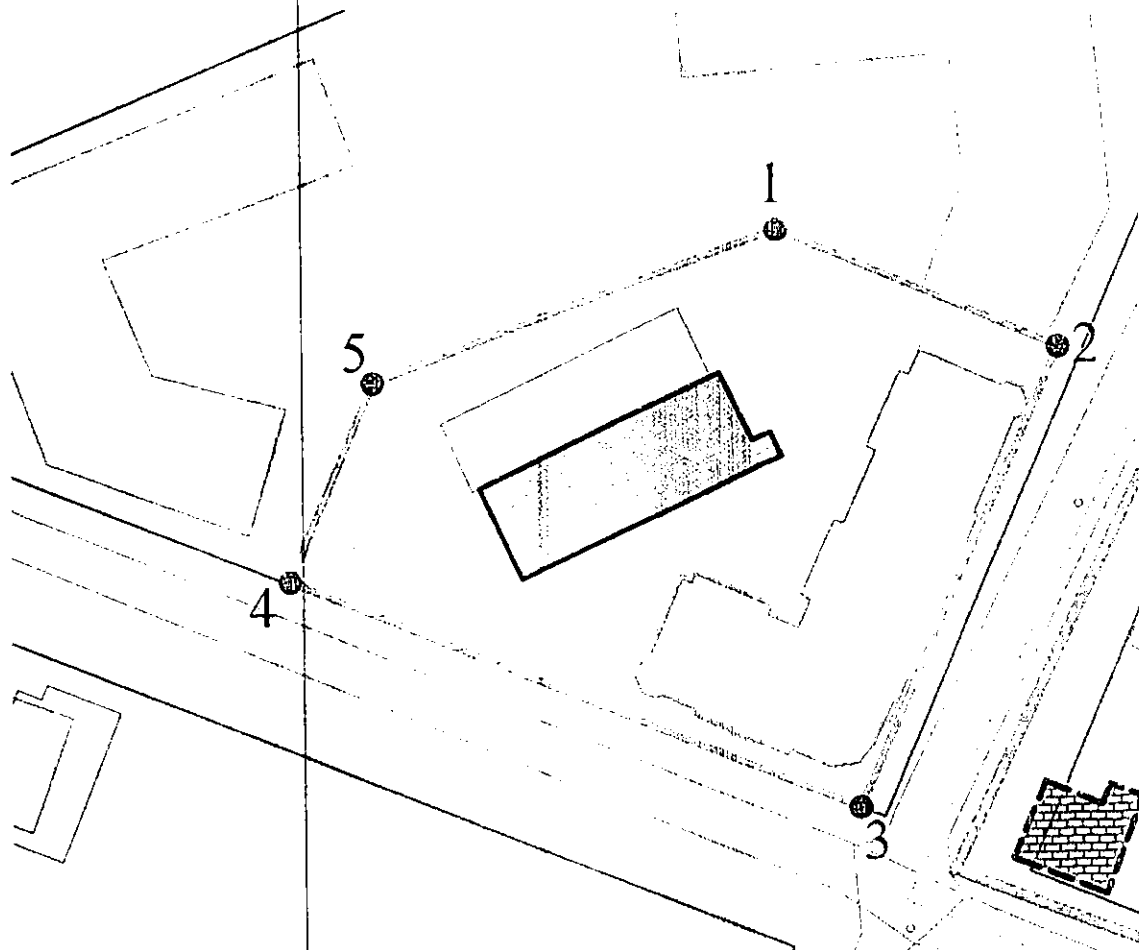
Не допускается распространение наружной рекламы на объектах культурного наследия, включенных в единый государственный реестр объектов культурного наследия (памятников истории и культуры) народов Российской Федерации, а также на их территориях.

Требование о запрете распространения наружной рекламы не действуют в отношении распространения наружной рекламы, содержащей исключительно информацию о проведении на объектах культурного наследия, их территориях театрально-зрелищных, культурно-просветительных и зрелищно-развлекательных мероприятий или исключительно информацию об указанных мероприятиях с одновременным упоминанием об определенном лице как о спонсоре конкретного мероприятия при условии, если такому упоминанию отведено не более чем десять процентов рекламной площади (пространства).

Приложение 2 к приказу Комитета  
по охране объектов культурного  
наследия области  
от «28» 11 2018 г. № 383-О

Границы территории, координаты характерных (поворотных) точек границ территории, режим использования территории объекта культурного наследия регионального значения «Ц. Георгиевская, XVIII в.», расположенного по адресу: г. Вологда, ул. Гоголя, д. 1

1. Графическое описание местоположения границ территории объекта культурного наследия (карта-схема)



2. Координаты поворотных (характерных) точек границ территории объекта культурного наследия

Обозначение характерных точек границ	Координаты, м	
	X	Y
1	2	3
1	354437,66	2326147,85
2	354422,37	2326184,16
3	354362,59	2326158,68
4	354391,86	2326084,52
5	354417,68	2326095,19
1	354437,66	2326147,85

### 3. Режим использования территории объекта культурного наследия.

На территории объекта культурного наследия запрещается строительство объектов капитального строительства и увеличение объемно-пространственных характеристик существующих на территории памятника или ансамбля объектов капитального строительства; проведение земляных, строительных, мелиоративных и иных работ, за исключением работ по сохранению объекта культурного наследия или его отдельных элементов, сохранению историко-градостроительной или природной среды объекта культурного наследия.

На территории объекта культурного наследия разрешается ведение хозяйственной деятельности, не противоречащей требованиям обеспечения сохранности объекта культурного наследия и позволяющей обеспечить функционирование объекта культурного наследия в современных условиях.

Не допускается распространение наружной рекламы на объектах культурного наследия, включенных в единый государственный реестр объектов культурного наследия (памятников истории и культуры) народов Российской Федерации, а также на их территориях.

Требование о запрете распространения наружной рекламы не действуют в отношении распространения наружной рекламы, содержащей исключительно информацию о проведении на объектах культурного наследия, их территориях театрально-зрелищных, культурно-просветительных и зрелищно-развлекательных мероприятий или исключительно информацию об указанных мероприятиях с одновременным упоминанием об определенном лице как о спонсоре конкретного мероприятия при условии, если такому упоминанию отведено не более чем десять процентов рекламной площади (пространства).

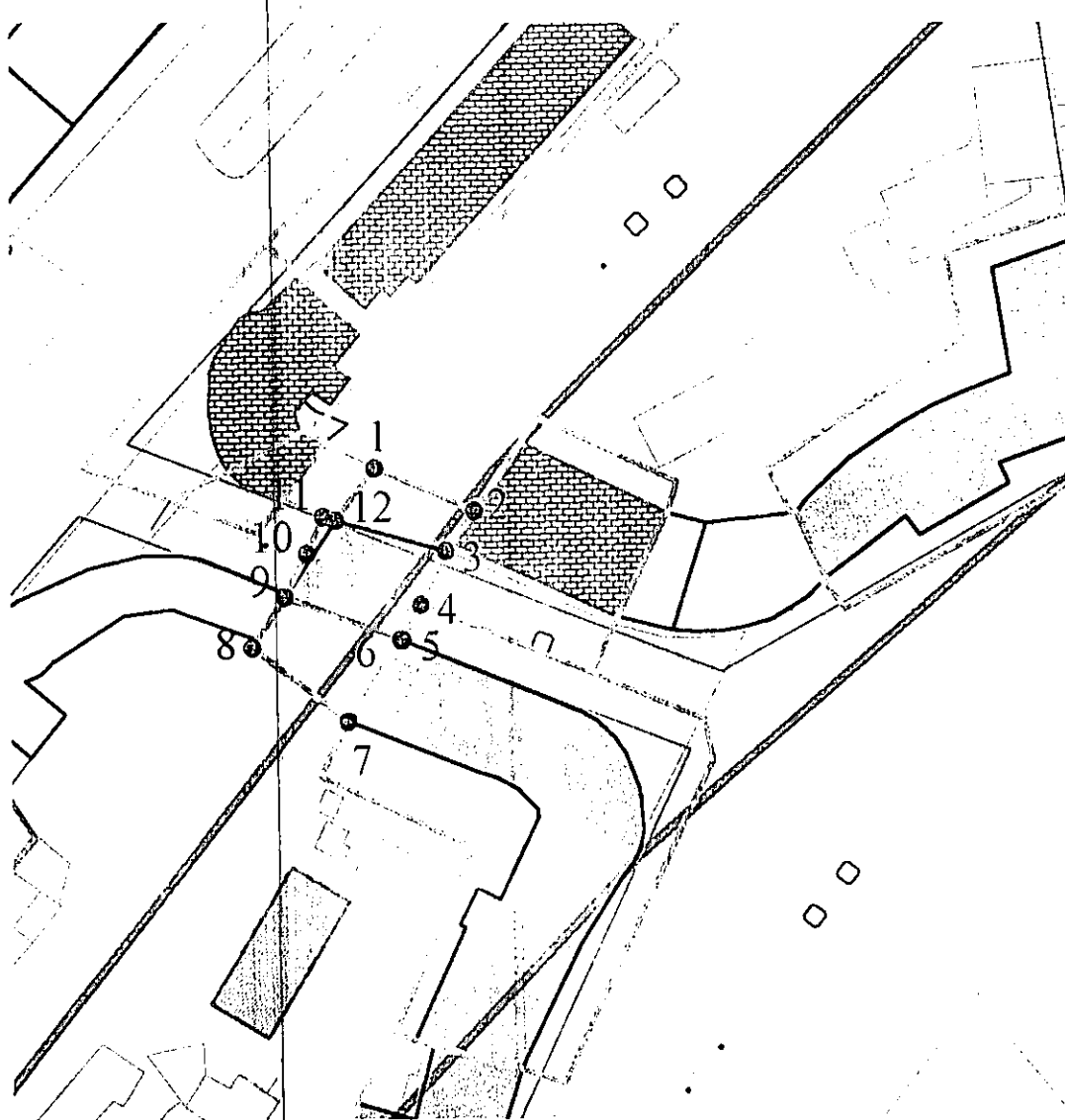


Приложение 3 к приказу Комитета  
по охране объектов культурного  
наследия области

от «28» И 2018 г. № 383-0

Границы территории, координаты характерных (поворотных) точек  
границ территории, режим использования территории объекта культурного  
наследия федерального значения «Каменный мост через реку Золотуху,  
архитектор Бортников П.Т., 1789-1791 гг.»,  
расположенного по адресу: г. Вологда, ул. Каменный мост

1. Графическое описание местоположения границ территории объекта  
культурного наследия (карта-схема)



## 2. Координаты поворотных (характерных) точек границ территории объекта культурного наследия

Обозначение характерных точек границ	Координаты, м	
	X	Y
1	2	3
1	353424,37	2326649,91
2	353417,26	2326666,71
3	353410,66	2326661,86
4	353401,85	2326657,60
5	353395,85	2326654,49
6	353395,95	2326654,17
7	353382,26	2326645,32
8	353394,61	2326629,44
9	353403,11	2326634,79
10	353410,24	2326638,53
11	353416,36	2326641,24
12	353415,75	2326643,30
1	353424,37	2326649,91

## 3. Режим использования территории объекта культурного наследия.

На территории объекта культурного наследия запрещается строительство объектов капитального строительства и увеличение объемно-пространственных характеристик существующих на территории памятника или ансамбля объектов капитального строительства; проведение земляных, строительных, мелиоративных и иных работ, за исключением работ по сохранению объекта культурного наследия или его отдельных элементов, сохранению историко-градостроительной или природной среды объекта культурного наследия.

На территории объекта культурного наследия разрешается ведение хозяйственной деятельности, не противоречащей требованиям обеспечения сохранности объекта культурного наследия и позволяющей обеспечить функционирование объекта культурного наследия в современных условиях.

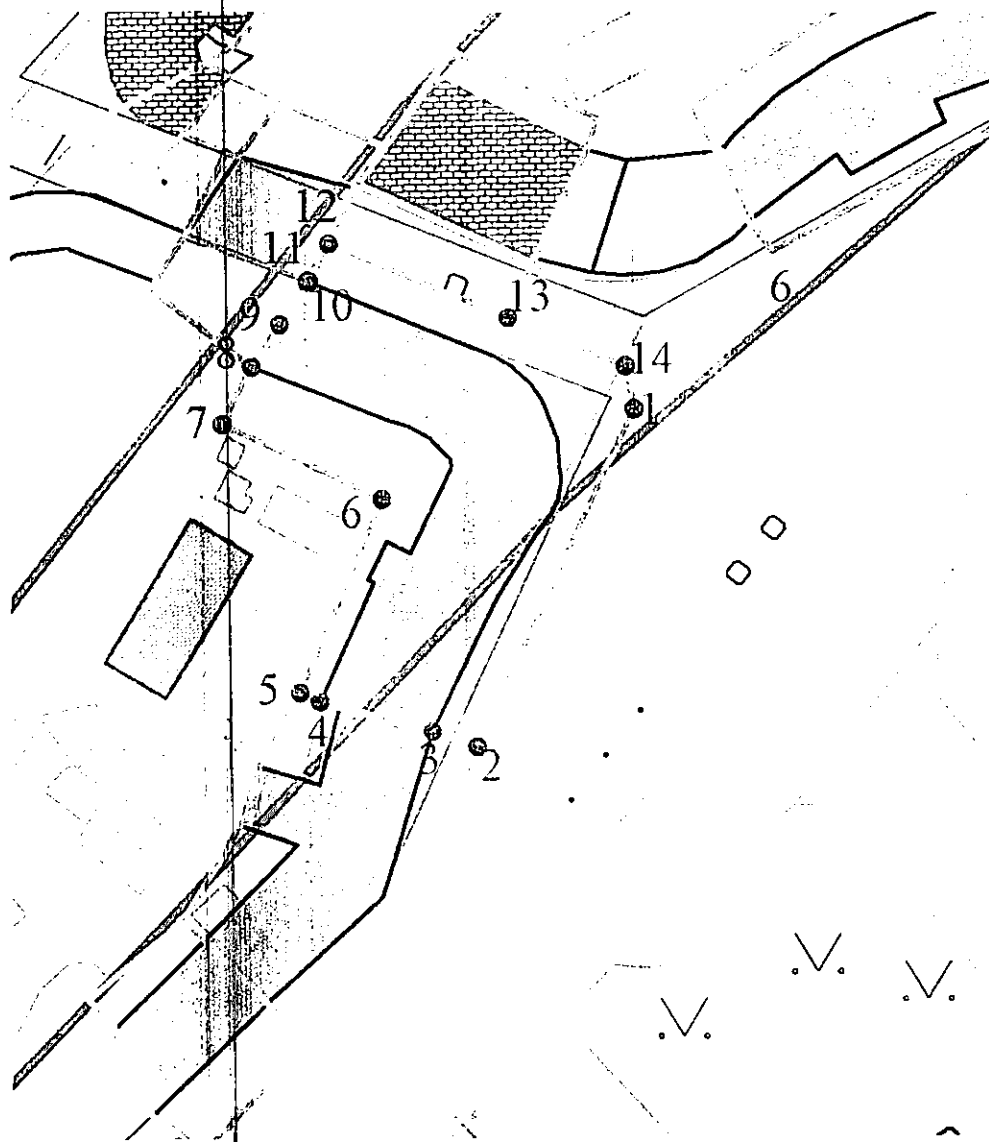
Не допускается распространение наружной рекламы на объектах культурного наследия, включенных в единый государственный реестр объектов культурного наследия (памятников истории и культуры) народов Российской Федерации, а также на их территориях.

Требование о запрете распространения наружной рекламы не действуют в отношении распространения наружной рекламы, содержащей исключительно информацию о проведении на объектах культурного наследия, их территориях театрально-зрелищных, культурно-просветительных и зрелищно-развлекательных мероприятий или исключительно информацию об указанных мероприятиях с одновременным упоминанием об определенном лице как о спонсоре конкретного мероприятия при условии, если такому упоминанию отведено не более чем десять процентов рекламной площади (пространства).

Приложение 4 к приказу Комитета  
по охране объектов культурного  
наследия области  
от «28» 11 \_\_\_\_\_ 2018 г. № 383-0

Границы территории, координаты характерных (поворотных) точек  
границ территории, режим использования территории объекта культурного  
наследия регионального значения «Гостиница «Ормитаж», нач. 19 в.»,  
расположенного по адресу: г. Вологда, Каменный мост, 4

1. Графическое описание местоположения границ территории объекта  
культурного наследия (карта-схема)



2. Координаты поворотных (характерных) точек границ территории объекта культурного наследия

Обозначение характерных точек границ	Координаты, м	
	X	Y
1	2	3
1	353375,50	2326706,57
2	353321,83	2326681,46
3	353324,26	2326674,22
4	353329,01	2326656,15
5	353330,43	2326652,95
6	353361,20	2326666,15
7	353373,14	2326640,67
8	353382,26	2326645,32
9	353389,12	2326649,75
10	353395,95	2326654,17
11	353395,85	2326654,49
12	353401,85	2326657,60
13	353390,13	2326686,45
14	353382,37	2326705,19
1	353375,50	2326706,57

3. Режим использования территории объекта культурного наследия.

На территории объекта культурного наследия запрещается строительство объектов капитального строительства и увеличение объемно-пространственных характеристик существующих на территории памятника или ансамбля объектов капитального строительства; проведение земляных, строительных, мелиоративных и иных работ, за исключением работ по сохранению объекта культурного наследия или его отдельных элементов, сохранению историко-градостроительной или природной среды объекта культурного наследия.

На территории объекта культурного наследия разрешается ведение хозяйственной деятельности, не противоречащей требованиям обеспечения сохранности объекта культурного наследия и позволяющей обеспечить функционирование объекта культурного наследия в современных условиях.

Не допускается распространение наружной рекламы на объектах культурного наследия, включенных в единый государственный реестр объектов культурного наследия (памятников истории и культуры) народов Российской Федерации, а также на их территориях.

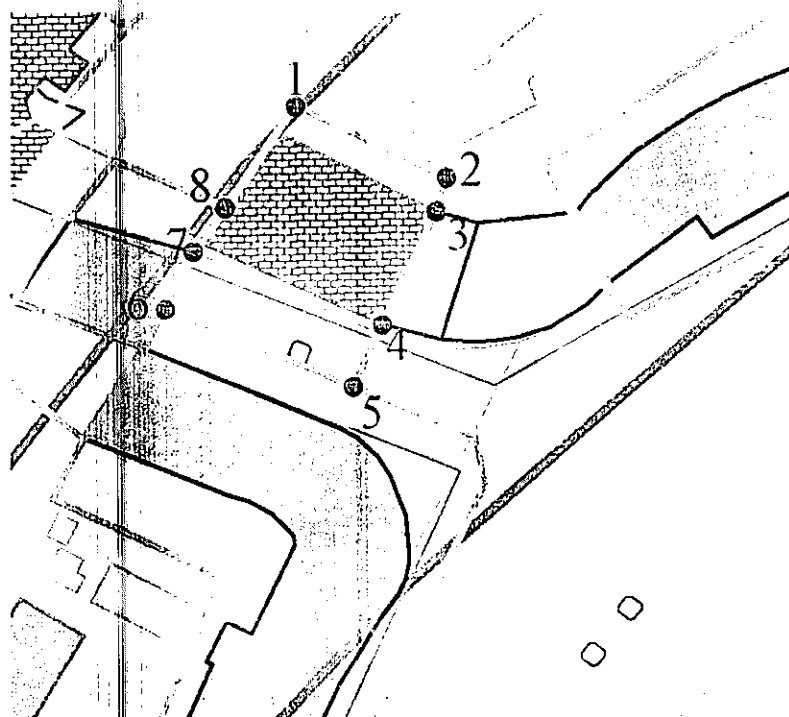
Требование о запрете распространения наружной рекламы не действуют в отношении распространения наружной рекламы, содержащей исключительно информацию о проведении на объектах культурного наследия, их территориях театрально-зрелищных, культурно-просветительных и зрелищно-развлекательных мероприятий или исключительно информацию об указанных мероприятиях с одновременным упоминанием об определенном лице как о спонсоре конкретного мероприятия при условии, если такому упоминанию отведено не более чем десять процентов рекламной площади (пространств).

Приложение 5 к приказу Комитета  
по охране объектов культурного  
наследия области

от «28» 11 2018 г. № 383-0

Границы территории, координаты характерных (поворотных) точек границ территории, режим использования территории объекта культурного наследия федерального значения «Торговый дом, нач. XIX в.», расположенного по адресу: г. Вологда, ул. Каменный мост, д.6

1. Графическое описание местоположения границ территории объекта культурного наследия (карта-схема)



2. Координаты поворотных (характерных) точек границ территории объекта культурного наследия

Обозначение характерных точек границ	Координаты, м	
	X	Y
1	2	3
1	353432,68	2326677,44
2	353421,88	2326700,74
3	353416,82	2326699,18

4	353399,59	2326690,86
5	353390,13	2326686,45
6	353401,85	2326657,60
7	353410,66	2326661,86
8	353417,26	2326666,71
1	353432,68	2326677,44

### 3. Режим использования территории объекта культурного наследия.

На территории объекта культурного наследия запрещается строительство объектов капитального строительства и увеличение объемно-пространственных характеристик существующих на территории памятника или ансамбля объектов капитального строительства; проведение земляных, строительных, мелиоративных и иных работ, за исключением работ по сохранению объекта культурного наследия или его отдельных элементов, сохранению историко-градостроительной или природной среды объекта культурного наследия.

На территории объекта культурного наследия разрешается ведение хозяйственной деятельности, не противоречащей требованиям обеспечения сохранности объекта культурного наследия и позволяющей обеспечить функционирование объекта культурного наследия в современных условиях.

Не допускается распространение наружной рекламы на объектах культурного наследия, включенных в единый государственный реестр объектов культурного наследия (памятников истории и культуры) народов Российской Федерации, а также на их территориях.

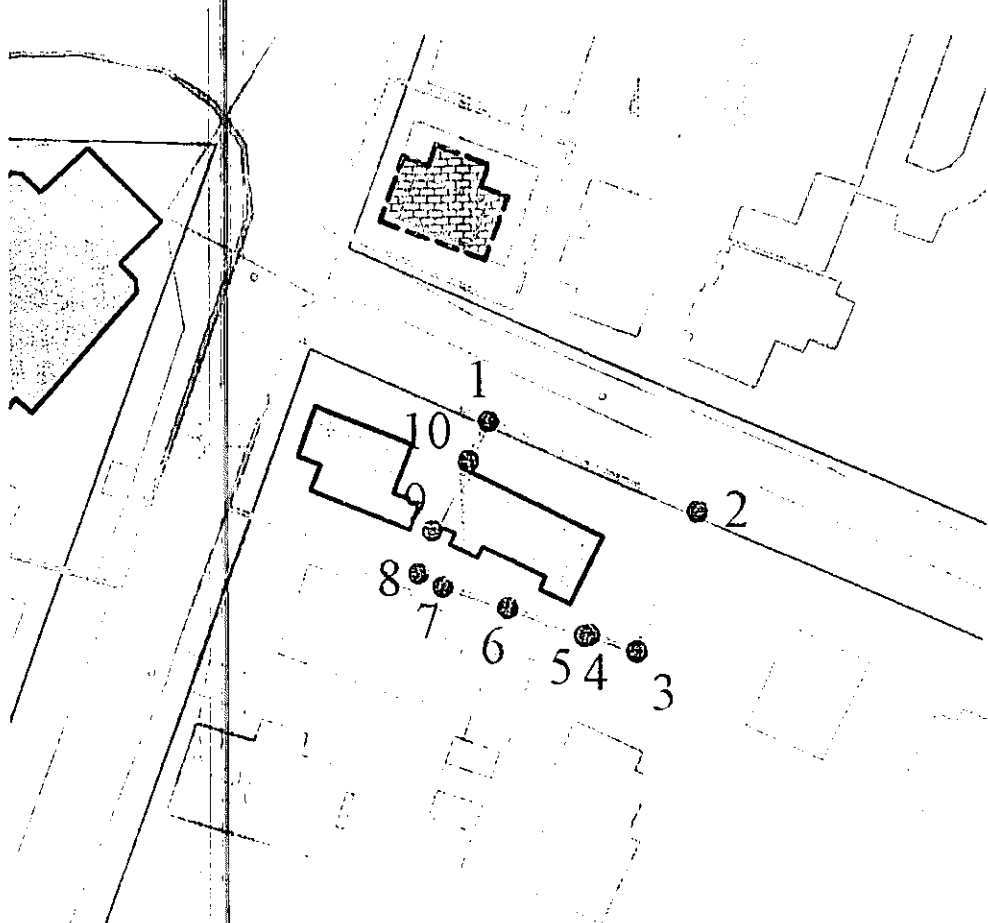
Требование о запрете распространения наружной рекламы не действует в отношении распространения наружной рекламы, содержащей исключительно информацию о проведении на объектах культурного наследия, их территориях театрально-зрелищных, культурно-просветительных и зрелищно-развлекательных мероприятий или исключительно информацию об указанных мероприятиях с одновременным упоминанием об определенном лице как о спонсоре конкретного мероприятия при условии, если такому упоминанию отведено не более чем десять процентов рекламной площади (пространства).



Приложение 6 к приказу Комитета  
по охране объектов культурного  
наследия области  
от «28» И 2018 г. № 383-0

Границы территории, координаты характерных (поворотных) точек границ территории, режим использования территории объекта культурного наследия регионального значения «Жилой дом XIX в.», расположенного по адресу: г. Вологда, ул. Кирова, 15

1. Графическое описание местоположения границ территории объекта культурного наследия (карта-схема)



2. Координаты поворотных (характерных) точек границ территории объекта культурного наследия

Обозначение характерных точек границ	Координаты, м	
	X	Y
1	2	3
1	352881,42	2326058,18
2	352868,74	2326087,37
3	352849,12	2326078,93
4	352851,46	2326072,37
5	352851,32	2326071,72
6	352855,26	2326060,86
7	352858,24	2326051,73
8	352860,11	2326048,24
9	352866,20	2326050,24
10	352875,85	2326055,37
1	352881,42	2326058,18

3. Режим использования территории объекта культурного наследия.

На территории объекта культурного наследия запрещается строительство объектов капитального строительства и увеличение объемно-пространственных характеристик существующих на территории памятника или ансамбля объектов капитального строительства; проведение земляных, строительных, мелиоративных и иных работ, за исключением работ по сохранению объекта культурного наследия или его отдельных элементов, сохранению историко-градостроительной или природной среды объекта культурного наследия.

На территории объекта культурного наследия разрешается ведение хозяйственной деятельности, не противоречащей требованиям обеспечения сохранности объекта культурного наследия и позволяющей обеспечить функционирование объекта культурного наследия в современных условиях.

Не допускается распространение наружной рекламы на объектах культурного наследия, включенных в единый государственный реестр объектов культурного наследия (памятников истории и культуры) народов Российской Федерации, а также на их территориях.

Требование о запрете распространения наружной рекламы не действуют в отношении распространения наружной рекламы, содержащей исключительно информацию о проведении на объектах культурного

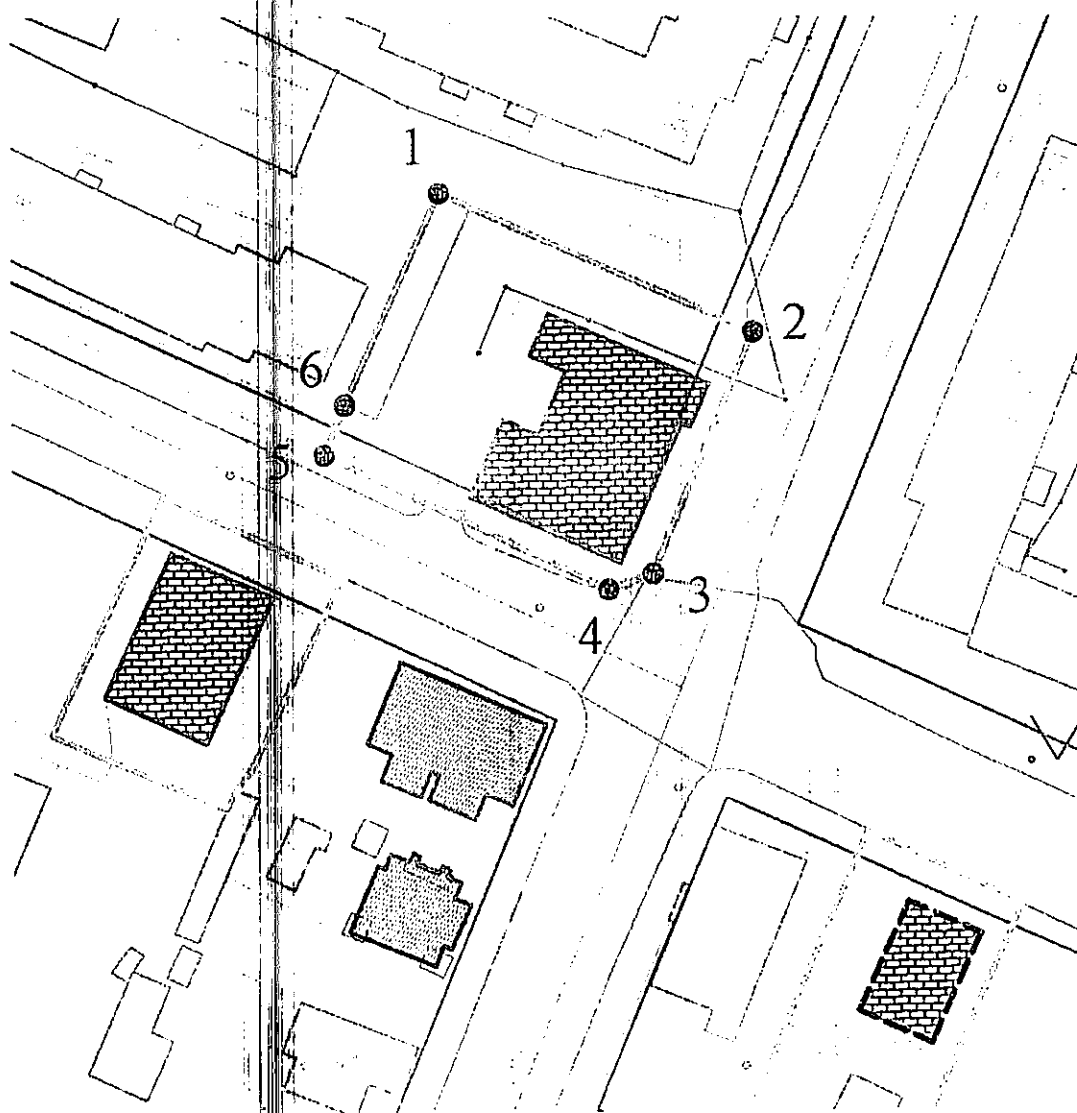
наследия, их территориях театрально-зрелищных, культурно-просветительных и зрелищно-развлекательных мероприятий или исключительно информацию об указанных мероприятиях с одновременным упоминанием об определенном лице как о спонсоре конкретного мероприятия при условии, если такому упоминанию отведено не более чем десять процентов рекламной площади (пространства).

Приложение 7 к приказу Комитета  
по охране объектов культурного  
наследия области

от «28» *И* 2018 г. № *383-0*

Границы территории, координаты характерных (поворотных) точек границ территории, режим использования территории объекта культурного наследия федерального значения «Дом жилой (дер.), XIX.», расположенного по адресу: г. Вологда, ул. Кирова, 32/40

1. Графическое описание местоположения границ территории объекта культурного наследия (карта-схема)



2. Координаты поворотных (характерных) точек границ территории объекта культурного наследия

Обозначение характерных точек границ	Координаты, м	
	X	Y
1	2	3
1	353054,47	2325815,49
2	353034,96	2325859,42
3	353001,39	2325845,50
4	352999,21	2325839,28
5	353017,93	2325799,30
6	353024,85	2325802,22
1	353054,47	2325815,49

3. Режим использования территории объекта культурного наследия.

На территории объекта культурного наследия запрещается строительство объектов капитального строительства и увеличение объемно-пространственных характеристик существующих на территории памятника или ансамбля объектов капитального строительства; проведение земляных, строительных, мелиоративных и иных работ, за исключением работ по сохранению объекта культурного наследия или его отдельных элементов, сохранению историко-градостроительной или природной среды объекта культурного наследия.

На территории объекта культурного наследия разрешается ведение хозяйственной деятельности, не противоречащей требованиям обеспечения сохранности объекта культурного наследия и позволяющей обеспечить функционирование объекта культурного наследия в современных условиях.

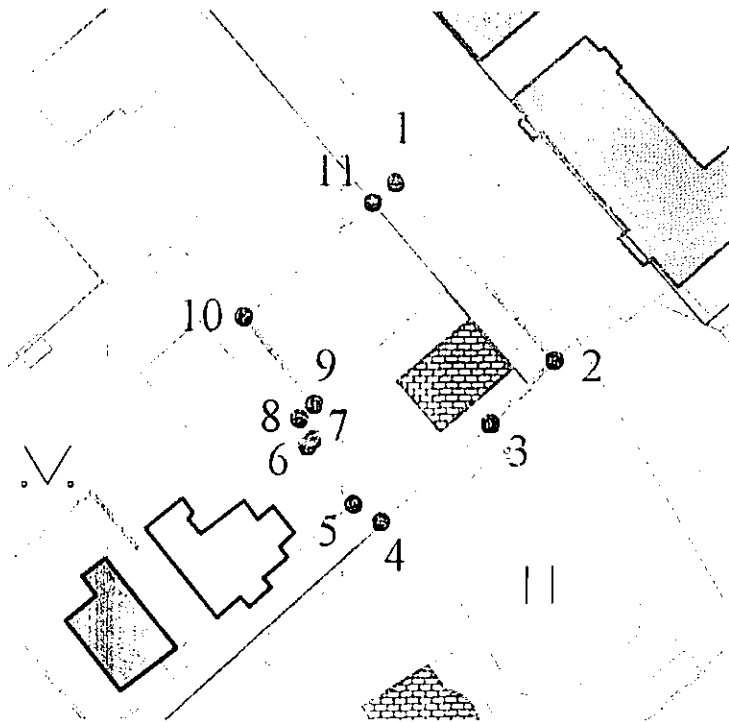
Не допускается распространение наружной рекламы на объектах культурного наследия, включенных в единый государственный реестр объектов культурного наследия (памятников истории и культуры) народов Российской Федерации, а также на их территориях.

Требование о запрете распространения наружной рекламы не действует в отношении распространения наружной рекламы, содержащей исключительно информацию о проведении на объектах культурного наследия, их территориях театрально-зрелищных, культурно-просветительных и зрелищно-развлекательных мероприятий или исключительно информацию об указанных мероприятиях с одновременным упоминанием об определенном лице как о спонсоре конкретного мероприятия при условии, если такому упоминанию отведено не более чем десять процентов рекламной площади (пространства).

Приложение 8 к приказу Комитета  
по охране объектов культурного  
наследия области  
от «28» 11 2018 г. № 383-0

Границы территории, координаты характерных (поворотных) точек границ территории, режим использования территории объекта культурного наследия федерального значения «Дом жилой (дер.), XIX в.», расположенного по адресу: г. Вологда, ул. Козленская, 70

1. Графическое описание местоположения границ территории объекта культурного наследия (карта-схема)



2. Координаты поворотных (характерных) точек границ территории объекта культурного наследия

Обозначение характерных точек границ	Координаты, м	
	X	Y
1	2	3
1	352386,00	2327178,65
2	352357,97	2327203,91
3	352347,98	2327193,84

4	352332,45	2327176,48
5	352335,22	2327172,10
6	352344,43	2327164,63
7	352345,54	2327165,77
8	352348,71	2327163,39
9	352350,95	2327165,77
10	352364,75	2327154,33
11	352382,89	2327174,99
1	352386,00	2327178,65

### 3. Режим использования территории объекта культурного наследия.

На территории объекта культурного наследия запрещается строительство объектов капитального строительства и увеличение объемно-пространственных характеристик существующих на территории памятника или ансамбля объектов капитального строительства; проведение земляных, строительных, мелиоративных и иных работ, за исключением работ по сохранению объекта культурного наследия или его отдельных элементов, сохранению историко-градостроительной или природной среды объекта культурного наследия.

На территории объекта культурного наследия разрешается ведение хозяйственной деятельности, не противоречащей требованиям обеспечения сохранности объекта культурного наследия и позволяющей обеспечить функционирование объекта культурного наследия в современных условиях.

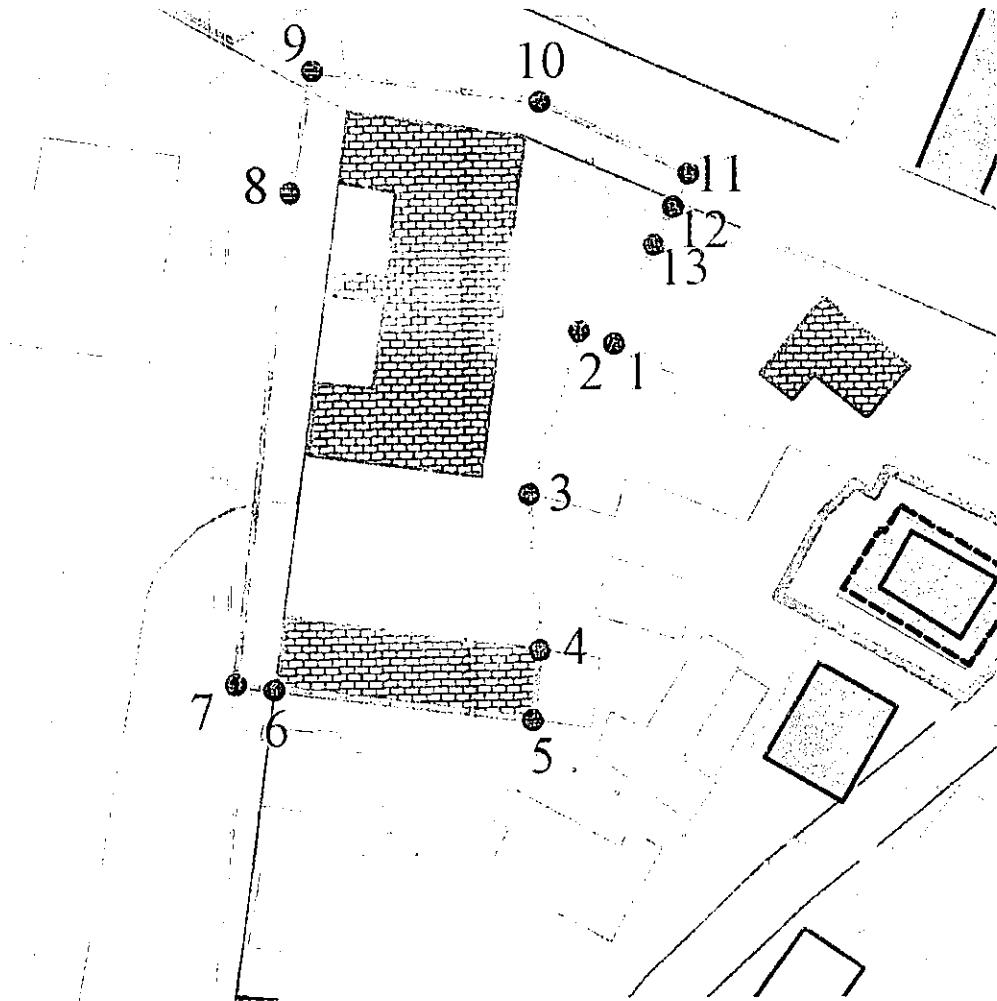
Не допускается распространение наружной рекламы на объектах культурного наследия, включенных в единый государственный реестр объектов культурного наследия (памятников истории и культуры) народов Российской Федерации, а также на их территориях.

Требование о запрете распространения наружной рекламы не действует в отношении распространения наружной рекламы, содержащей исключительно информацию о проведении на объектах культурного наследия, их территориях театрально-зрелищных, культурно-просветительных и зрелищно-развлекательных мероприятий или исключительно информацию об указанных мероприятиях с одновременным упоминанием об определенном лице как о спонсоре конкретного мероприятия при условии, если такому упоминанию отведено не более чем десять процентов рекламной площади (пространства).

Приложение 9 к приказу Комитета  
по охране объектов культурного  
наследия области  
от «28» И 2018 г. № 383-0

Границы территории, координаты характерных (поворотных) точек границ территории, режим использования территории объекта культурного наследия федерального значения «Ассамбля зданий: банк, флигель 1-я пол. XIX в.», расположенного по адресу: г. Вологда, Кремлевская ул., 10, 12

1. Графическое описание местоположения границ территории объекта культурного наследия (карта-схема)





## 2. Координаты поворотных (характерных) точек границ территории объекта культурного наследия

Обозначение характерных точек границ	Координаты, м	
	X	Y
<b>1</b>	<b>2</b>	<b>3</b>
<i>1</i>	353722,89	2326357,34
<i>2</i>	353724,60	2326352,48
<i>3</i>	353702,19	2326345,51
<i>4</i>	353680,71	2326346,96
<i>5</i>	353671,01	2326345,93
<i>6</i>	353675,31	2326309,74
<i>7</i>	353676,07	2326304,46
<i>8</i>	353743,55	2326312,16
<i>9</i>	353760,37	2326315,21
<i>10</i>	353756,12	2326347,06
<i>11</i>	353746,25	2326367,69
<i>12</i>	353741,67	2326365,57
<i>13</i>	353736,46	2326362,91
<i>1</i>	353722,89	2326357,34

## 3. Режим использования территории объекта культурного наследия.

На территории объекта культурного наследия запрещается строительство объектов капитального строительства и увеличение объемно-пространственных характеристик существующих на территории памятника или ансамбля объектов капитального строительства; проведение земляных, строительных, мелиоративных и иных работ, за исключением работ по сохранению объекта культурного наследия или его отдельных элементов, сохранению историко-градостроительной или природной среды объекта культурного наследия.

На территории объекта культурного наследия разрешается ведение хозяйственной деятельности, не противоречащей требованиям обеспечения сохранности объекта культурного наследия и позволяющей обеспечить функционирование объекта культурного наследия в современных условиях.

Не допускается распространение наружной рекламы на объектах культурного наследия, включенных в единый государственный реестр

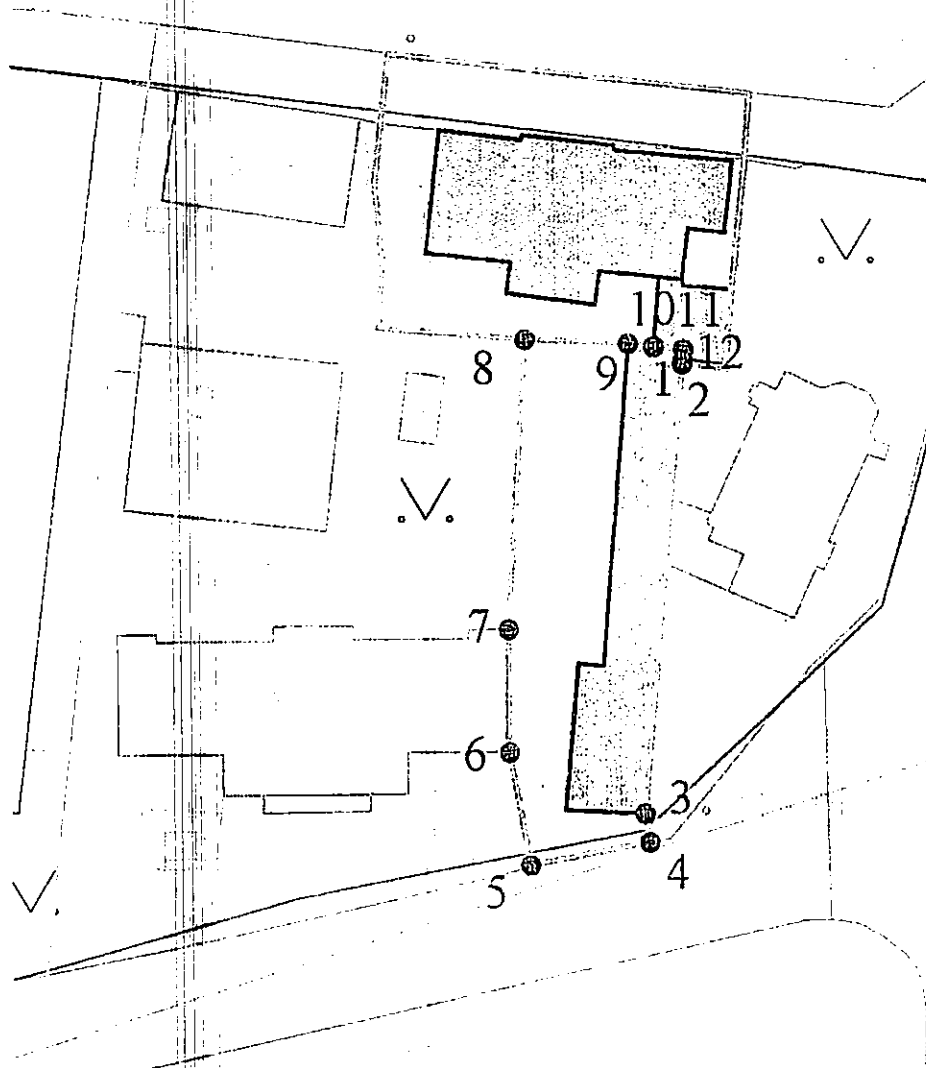
объектов культурного наследия (памятников истории и культуры) народов Российской Федерации, а также на их территориях.

Требование о запрете распространения наружной рекламы не действуют в отношении распространения наружной рекламы, содержащей исключительно информацию о проведении на объектах культурного наследия, их территориях театрально-зрелищных, культурно-просветительных и зрелищно-развлекательных мероприятий или исключительно информацию об указанных мероприятиях с одновременным упоминанием об определенном лице как о спонсоре конкретного мероприятия при условии, если такому упоминанию отведено не более чем десять процентов рекламной площади (пространства).

Приложение 10 к приказу Комитета  
по охране объектов культурного  
наследия области  
от «28» 11 2018 г. № 383-0

Границы территории, координаты характерных (поворотных) точек  
границ территории, режим использования территории объекта культурного  
наследия регионального значения «Гауштвахта, кон. 19 в.»,  
расположенного по адресу: г. Вологда, ул. Ленина, 19

1. Графическое описание местоположения границ территории объекта  
культурного наследия (карта-схема)



## 2. Координаты поворотных (характерных) точек границ территории объекта культурного наследия

Обозначение характерных точек границ	Координаты, м	
	X	Y
1	2	3
1	353559,26	2327165,88
2	353558,76	2327165,84
3	353491,74	2327160,15
4	353487,41	2327160,82
5	353484,08	2327143,11
6	353500,99	2327139,99
7	353519,27	2327139,93
8	353562,48	2327142,49
9	353561,80	2327157,83
10	353561,36	2327161,63
11	353560,90	2327165,98
1	353559,26	2327165,88

## 3. Режим использования территории объекта культурного наследия.

На территории объекта культурного наследия запрещается строительство объектов капитального строительства и увеличение объемно-пространственных характеристик существующих на территории памятника или ансамбля объектов капитального строительства; проведение земляных, строительных, мелиоративных и иных работ, за исключением работ по сохранению объекта культурного наследия или его отдельных элементов, сохранению историко-градостроительной или природной среды объекта культурного наследия.

На территории объекта культурного наследия разрешается ведение хозяйственной деятельности, не противоречащей требованиям обеспечения сохранности объекта культурного наследия и позволяющей обеспечить функционирование объекта культурного наследия в современных условиях.

Не допускается распространение наружной рекламы на объектах культурного наследия, включенных в единый государственный реестр объектов культурного наследия (памятников истории и культуры) народов Российской Федерации, а также на их территориях.

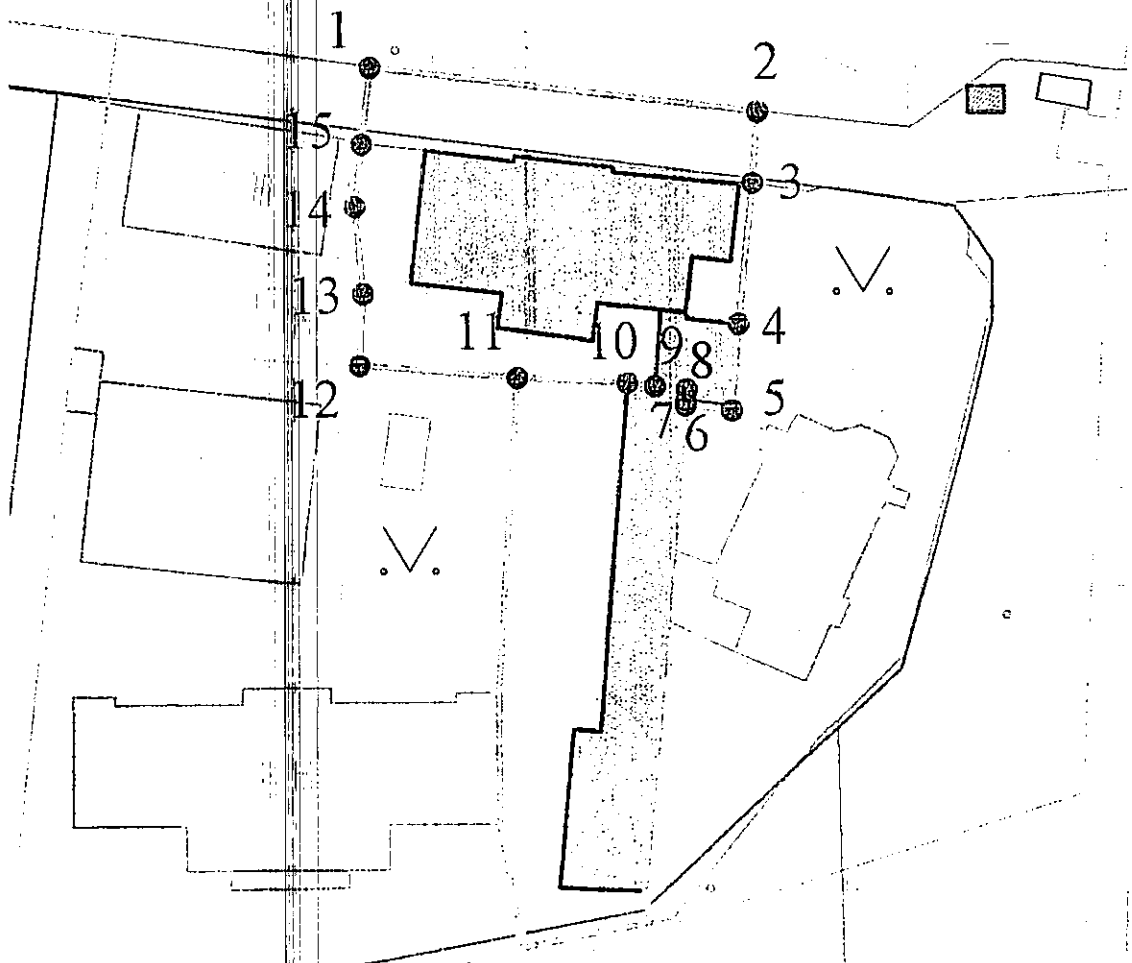
Требование о запрете распространения наружной рекламы не действуют в отношении распространения наружной рекламы, содержащей исключительно информацию о проведении на объектах культурного наследия, их территориях театрально-зрелищных, культурно-

просветительных и зрелищно-развлекательных мероприятий или исключительно информацию об указанных мероприятиях с одновременным упоминанием об определенном лице как о спонсоре конкретного мероприятия при условии, если такому упоминанию отведено не более чем десять процентов рекламной площади (пространств).

Приложение 11 к приказу Комитета  
по охране объектов культурного  
наследия области  
от «28» *И* 2018 г. № *383-0*

Границы территории, координаты характерных (поворотных) точек  
границ территории, режим использования территории объекта культурного  
наследия регионального значения «Губернаторский дом, XVII в.»,  
расположенного по адресу: г. Вологда, ул. Ленина, 19а

1. Графическое описание местоположения границ территории объекта  
культурного наследия (карта-схема)



## 2. Координаты поворотных (характерных) точек границ территории объекта культурного наследия

Обозначение характерных точек границ	Координаты, м	
	X	Y
1	2	3
1	353605,18	2327121,96
2	353599,25	2327175,71
3	353589,33	2327175,07
4	353569,84	2327173,19
5	353557,98	2327172,24
6	353558,76	2327165,84
7	353559,26	2327165,88
8	353560,91	2327165,98
9	353561,36	2327161,63
10	353561,80	2327157,83
11	353562,48	2327142,49
12	353564,17	2327120,54
13	353573,94	2327121,04
14	353585,95	2327119,90
15	353594,69	2327120,81
1	353605,18	2327121,96

## 3. Режим использования территории объекта культурного наследия.

На территории объекта культурного наследия запрещается строительство объектов капитального строительства и увеличение объемно-пространственных характеристик существующих на территории памятника или ансамбля объектов капитального строительства; проведение земляных, строительных, мелиоративных и иных работ, за исключением работ по сохранению объекта культурного наследия или его отдельных элементов, сохранению историко-градостроительной или природной среды объекта культурного наследия.

На территории объекта культурного наследия разрешается ведение хозяйственной деятельности, не противоречащей требованиям обеспечения сохранности объекта культурного наследия и позволяющей обеспечить функционирование объекта культурного наследия в современных условиях.

Не допускается распространение наружной рекламы на объектах культурного наследия, включенных в единый государственный реестр

объектов культурного наследия (памятников истории и культуры) народов Российской Федерации, а также на их территориях.

Требование о запрете распространения наружной рекламы не действуют в отношении распространения наружной рекламы, содержащей исключительно информацию о проведении на объектах культурного наследия, их территориях театрально-зрелищных, культурно-просветительных и зрелищно-развлекательных мероприятий или исключительно информацию об указанных мероприятиях с одновременным упоминанием об определенном лице как о спонсоре конкретного мероприятия при условии, если такому упоминанию отведено не более чем десять процентов рекламной площади (пространств).

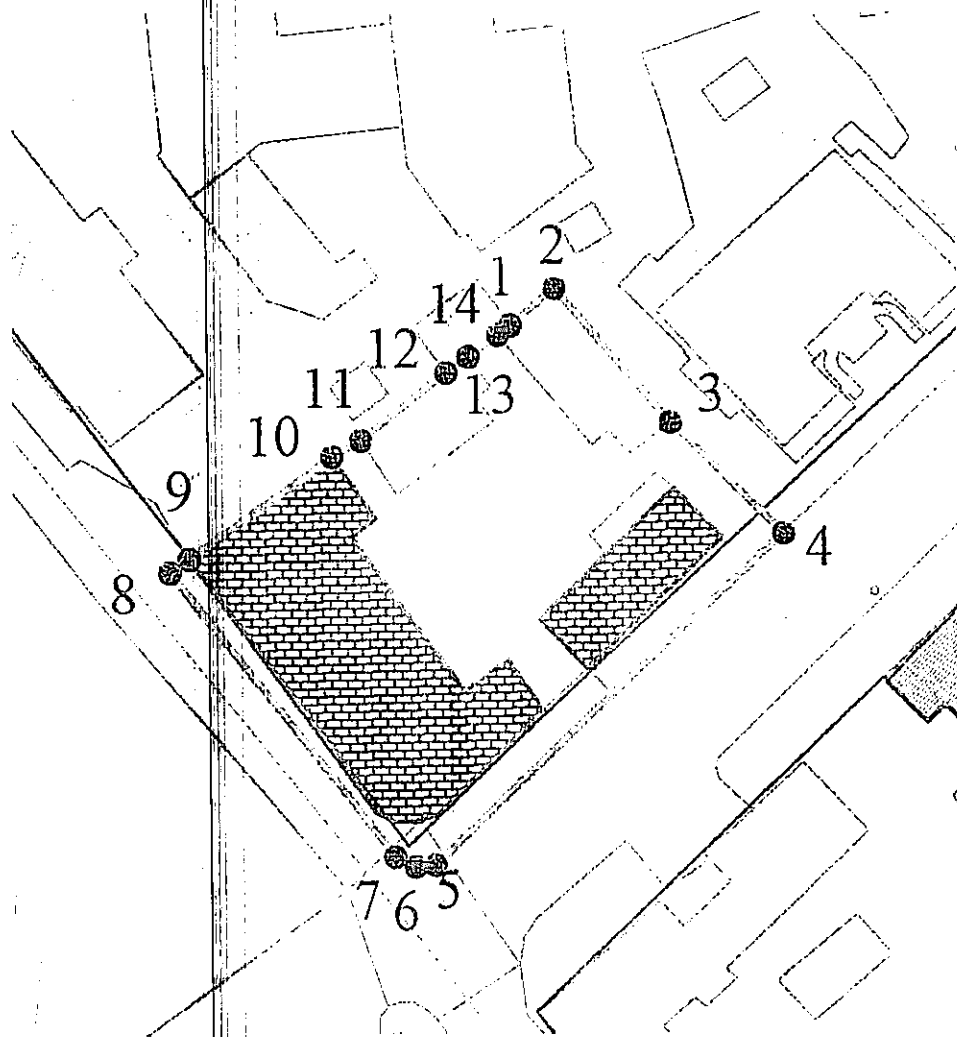


Приложение 12 к приказу Комитета  
по охране объектов культурного  
наследия области

от «28» *11* 2018 г. № *383-0*

Границы территории, координаты характерных (поворотных) точек границ территории, режим использования территории объекта культурного наследия федерального значения «Комплекс Дворянского собрания, XIX в.», расположенного по адресу: г. Вологда, ул. Лермонтова, 21/14

1. Графическое описание местоположения границ территории объекта культурного наследия (карта-схема)



## 2. Координаты поворотных (характерных) точек границ территории объекта культурного наследия

Обозначение характерных точек границ	Координаты, м	
	X	Y
1	2	3
1	353324,71	2326912,99
2	353329,47	2326918,61
3	353312,23	2326933,47
4	353298,00	2326947,63
5	353255,83	2326903,07
6	353255,60	2326900,47
7	353256,88	2326897,86
8	353293,17	2326869,06
9	353294,82	2326871,53
10	353307,88	2326889,81
11	353309,97	2326893,58
12	353318,59	2326904,63
13	353320,71	2326907,53
14	353323,50	2326911,36
1	353324,71	2326912,99

## 3. Режим использования территории объекта культурного наследия.

На территории объекта культурного наследия запрещается строительство объектов капитального строительства и увеличение объемно-пространственных характеристик существующих на территории памятника или ансамбля объектов капитального строительства; проведение земляных, строительных, мелиоративных и иных работ, за исключением работ по сохранению объекта культурного наследия или его отдельных элементов, сохранению историко-градостроительной или природной среды объекта культурного наследия.

На территории объекта культурного наследия разрешается ведение хозяйственной деятельности, не противоречащей требованиям обеспечения сохранности объекта культурного наследия и позволяющей обеспечить функционирование объекта культурного наследия в современных условиях.

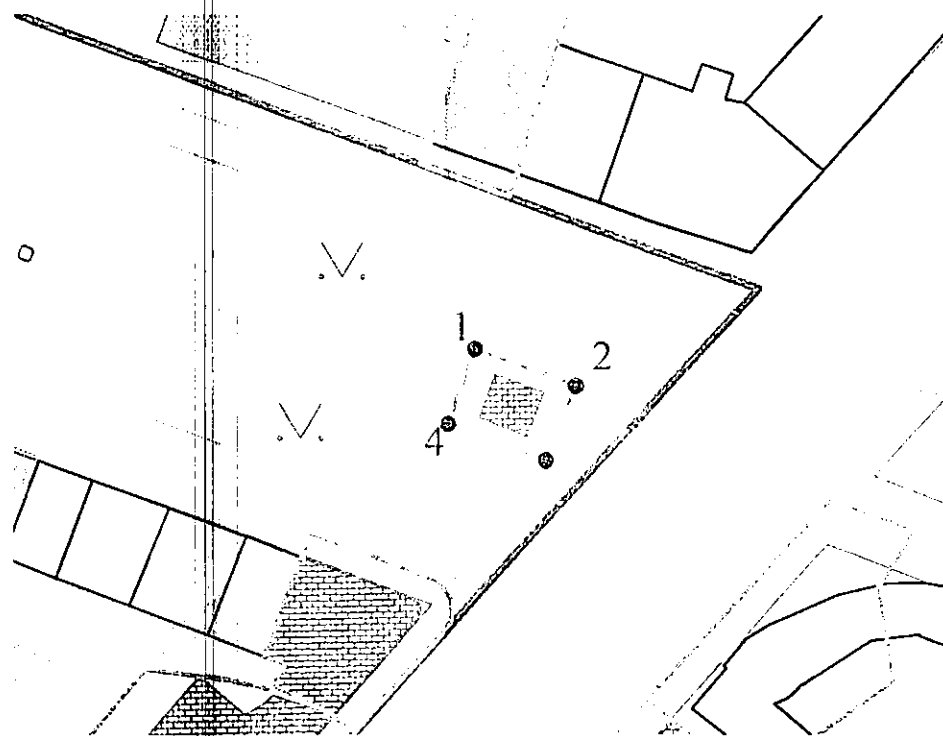
Не допускается распространение наружной рекламы на объектах культурного наследия, включенных в единый государственный реестр объектов культурного наследия (памятников истории и культуры) народов Российской Федерации, а также на их территориях.

Требование о запрете распространения наружной рекламы не действуют в отношении распространения наружной рекламы, содержащей исключительно информацию о проведении на объектах культурного наследия, их территориях театрально-зрелищных, культурно-просветительных и зрелищно-развлекательных мероприятий или исключительно информацию об указанных мероприятиях с одновременным упоминанием об определенном лице как о спонсоре конкретного мероприятия при условии, если такому упоминанию отведено не более чем десять процентов рекламной площади (пространства).

Приложение 13 к приказу Комитета  
по охране объектов культурного  
наследия области  
от «28» 11 2018 г. № 323-0

Границы территории, координаты характерных (поворотных) точек границ территории, режим использования территории объекта культурного наследия регионального значения «Памятник В.И.Ленину. Скульптор Н.В. Томский, архитектор Л.Г. Голубовский, 1958 г.», расположенного по адресу: г. Вологда, угол ул. Мира и пр. Победы

1. Графическое описание местоположения границ территории объекта культурного наследия (карта-схема)



2. Координаты поворотных (характерных) точек границ территории объекта культурного наследия

Обозначение характерных точек границ	Координаты, м	
	X	Y
1	353450,46	2326540,57
2	353444,16	2326558,06

3	353431,29	2326552,82
4	353437,61	2326535,83
1	353450,46	2326540,57

### 3. Режим использования территории объекта культурного наследия.

На территории объекта культурного наследия запрещается строительство объектов капитального строительства и увеличение объемно-пространственных характеристик существующих на территории памятника или ансамбля объектов капитального строительства; проведение земляных, строительных, мелиоративных и иных работ, за исключением работ по сохранению объекта культурного наследия или его отдельных элементов, сохранению историко-градостроительной или природной среды объекта культурного наследия.

На территории объекта культурного наследия разрешается ведение хозяйственной деятельности, не противоречащей требованиям обеспечения сохранности объекта культурного наследия и позволяющей обеспечить функционирование объекта культурного наследия в современных условиях.

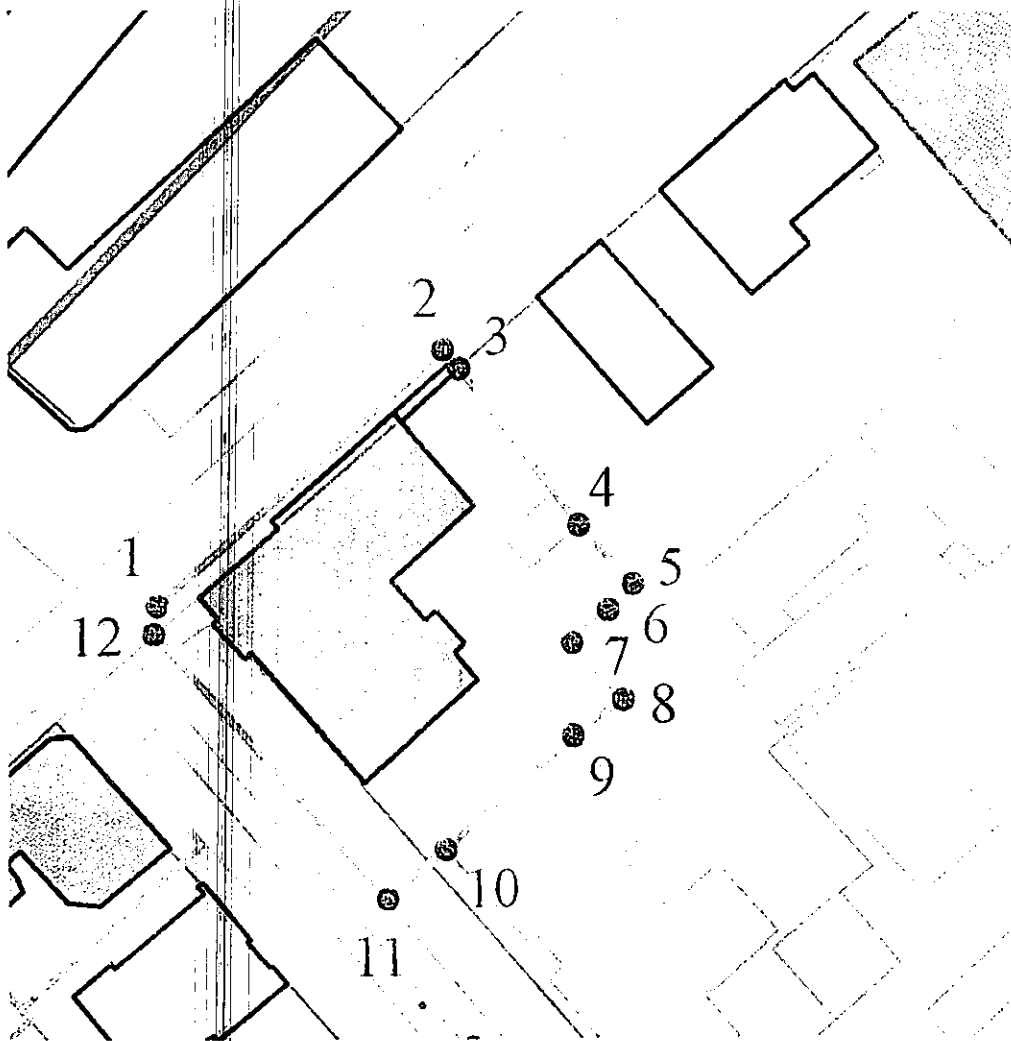
Не допускается распространение наружной рекламы на объектах культурного наследия, включенных в единый государственный реестр объектов культурного наследия (памятников истории и культуры) народов Российской Федерации, а также на их территориях.

Требование о запрете распространения наружной рекламы не действует в отношении распространения наружной рекламы, содержащей исключительно информацию о проведении на объектах культурного наследия, их территориях театрально-зрелищных, культурно-просветительных и зрелищно-развлекательных мероприятий или исключительно информацию об указанных мероприятиях с одновременным упоминанием об определенном лице как о спонсоре конкретного мероприятия при условии, если такому упоминанию отведено не более чем десять процентов рекламной площади (пространства).

Приложение 14 к приказу Комитета  
по охране объектов культурного  
наследия области  
от «28» *И* 2018 г. № *383-0*

Границы территории, координаты характерных (поворотных) точек  
границ территории, режим использования территории объекта культурного  
наследия регионального значения «Административное здание, 20 в.»,  
расположенного по адресу: г. Вологда, ул. М. Ульяновой, 7

1. Графическое описание местоположения границ территории объекта  
культурного наследия (карта-схема)



2. Координаты поворотных (характерных) точек границ территории объекта культурного наследия

Обозначение характерных точек границ	Координаты, м	
	X	Y
1	2	3
1	353146,07	2326539,62
2	353179,19	2326576,73
3	353176,74	2326578,83
4	353156,57	2326594,46
5	353148,96	2326601,43
6	353145,57	2326598,28
7	353141,28	2326593,54
8	353133,95	2326600,19
9	353129,36	2326593,68
10	353114,72	2326576,99
11	353108,27	2326569,38
12	353142,40	2326539,17
1	353146,07	2326539,62

3. Режим использования территории объекта культурного наследия.

На территории объекта культурного наследия запрещается строительство объектов капитального строительства и увеличение объемно-пространственных характеристик существующих на территории памятника или ансамбля объектов капитального строительства; проведение земляных, строительных, мелиоративных и иных работ, за исключением работ по сохранению объекта культурного наследия или его отдельных элементов, сохранению историко-градостроительной или природной среды объекта культурного наследия.

На территории объекта культурного наследия разрешается ведение хозяйственной деятельности, не противоречащей требованиям обеспечения сохранности объекта культурного наследия и позволяющей обеспечить функционирование объекта культурного наследия в современных условиях.

Не допускается распространение наружной рекламы на объектах культурного наследия, включенных в единый государственный реестр объектов культурного наследия (памятников истории и культуры) народов Российской Федерации, а также на их территориях.

Требование о запрете распространения наружной рекламы не действует в отношении распространения наружной рекламы, содержащей

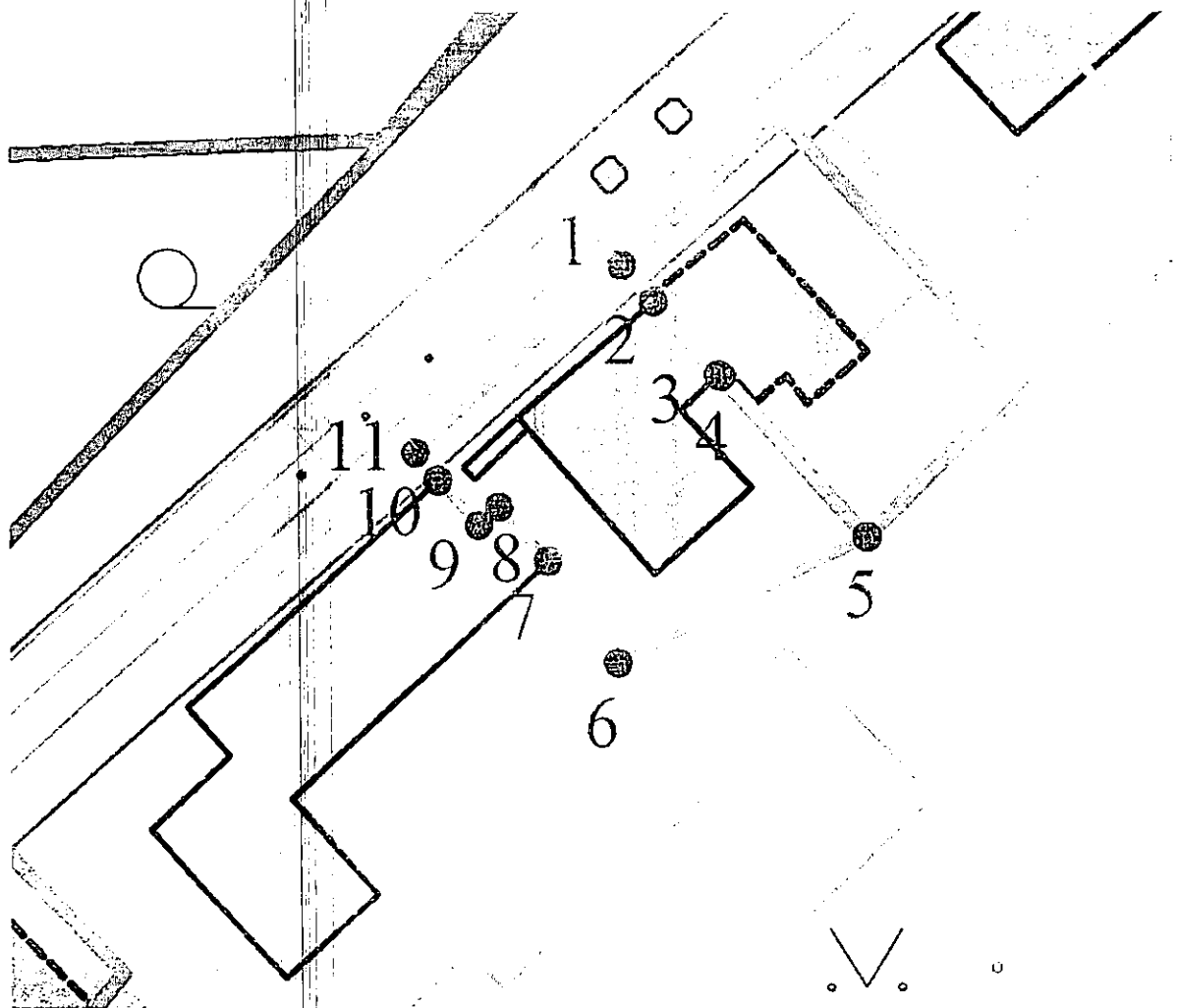
исключительно информацию о проведении на объектах культурного наследия, их территориях театрально-зрелищных, культурно-просветительных и зрелищно-развлекательных мероприятий или исключительно информацию об указанных мероприятиях с одновременным упоминанием об определенном лице как о спонсоре конкретного мероприятия при условии, если такому упоминанию отведено не более чем десять процентов рекламной площади (пространств).



Приложение 15 к приказу Комитета  
по охране объектов культурного  
наследия области  
от «28» И 2018 г. № 383-0

Границы территории, координаты характерных (поворотных) точек  
границ территории, режим использования территории объекта культурного  
наследия регионального значения «Дом жилой, 19 в.»,  
расположенного по адресу: г. Вологда, ул. М. Ульяновой, 15

1. Графическое описание местоположения границ территории объекта  
культурного наследия (карта-схема)



## 2. Координаты поворотных (характерных) точек границ территории объекта культурного наследия

Обозначение характерных точек границ	Координаты, м	
	X	Y
1	2	3
1	353082,52	2326466,35
2	353078,73	2326469,70
3	353071,11	2326476,46
4	353070,91	2326476,69
5	353054,33	2326491,61
6	353041,42	2326465,92
7	353051,97	2326458,65
8	353057,61	2326453,54
9	353055,64	2326451,37
10	353060,34	2326447,08
11	353063,20	2326444,73
1	353082,52	2326466,35

## 3. Режим использования территории объекта культурного наследия.

На территории объекта культурного наследия запрещается строительство объектов капитального строительства и увеличение объемно-пространственных характеристик существующих на территории памятника или ансамбля объектов капитального строительства; проведение земляных, строительных, мелиоративных и иных работ, за исключением работ по сохранению объекта культурного наследия или его отдельных элементов, сохранению историко-градостроительной или природной среды объекта культурного наследия.

На территории объекта культурного наследия разрешается ведение хозяйственной деятельности, не противоречащей требованиям обеспечения сохранности объекта культурного наследия и позволяющей обеспечить функционирование объекта культурного наследия в современных условиях.

Не допускается распространение наружной рекламы на объектах культурного наследия, включенных в единый государственный реестр объектов культурного наследия (памятников истории и культуры) народов Российской Федерации, а также на их территориях.

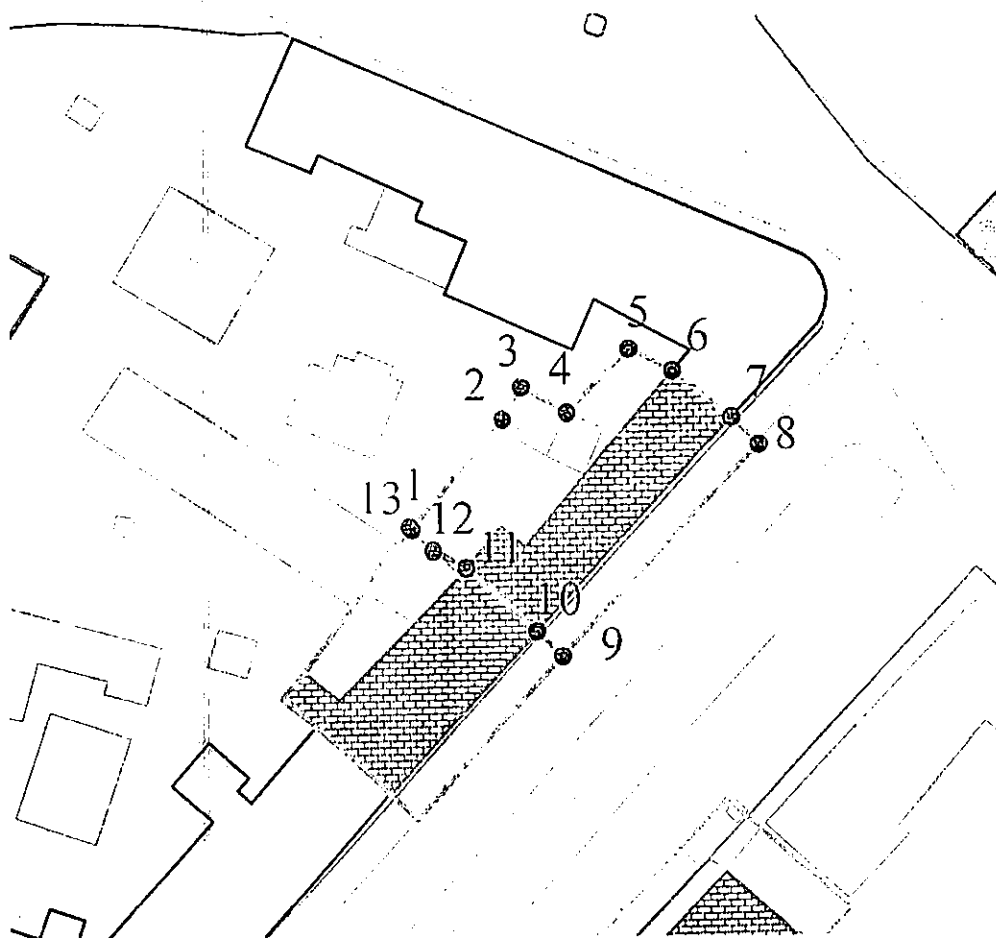
Требование о запрете распространения наружной рекламы не действуют в отношении распространения наружной рекламы, содержащей исключительно информацию о проведении на объектах культурного наследия, их территориях театрально-зрелищных, культурно-

просветительных и зрелищно-развлекательных мероприятий или исключительно информацию об указанных мероприятиях с одновременным упоминанием об определенном лице как о спонсоре конкретного мероприятия при условии, если такому упоминанию отведено не более чем десять процентов рекламной площади (пространств).

Приложение 16 к приказу Комитета  
по охране объектов культурного  
наследия области  
от «28» 11 2018 г. № 388-0

Границы территории, координаты характерных (поворотных) точек границ территории, режим использования территории объекта культурного наследия федерального значения «Торговые ряды, нач. 19 в.», расположенного по адресу: г. Вологда, ул. Мира, 4

1. Графическое описание местоположения границ территории объекта культурного наследия (карта-схема)



2. Координаты поворотных (характерных) точек границ территории объекта культурного наследия

Обозначение характерных точек границ	Координаты, м	
	X	Y
	2	3
1	353557,70	2326635,15
2	353574,61	2326649,30
3	353579,62	2326652,17
4	353575,65	2326659,23
5	353585,53	2326668,70
6	353582,15	2326675,35
7	353574,99	2326684,33
8	353570,81	2326688,47
9	353538,30	2326658,58
10	353542,18	2326654,60
11	353551,86	2326643,62
12	353554,45	2326638,49
1	353557,70	2326635,15

3. Режим использования территории объекта культурного наследия.

На территории объекта культурного наследия запрещается строительство объектов капитального строительства и увеличение объемно-пространственных характеристик существующих на территории памятника или ансамбля объектов капитального строительства; проведение земляных, строительных, мелиоративных и иных работ, за исключением работ по сохранению объекта культурного наследия или его отдельных элементов, сохранению историко-градостроительной или природной среды объекта культурного наследия.

На территории объекта культурного наследия разрешается ведение хозяйственной деятельности, не противоречащей требованиям обеспечения сохранности объекта культурного наследия и позволяющей обеспечить функционирование объекта культурного наследия в современных условиях.

Не допускается распространение наружной рекламы на объектах культурного наследия, включенных в единый государственный реестр объектов культурного наследия (памятников истории и культуры) народов Российской Федерации, а также на их территориях.

Требование о запрете распространения наружной рекламы не действуют в отношении распространения наружной рекламы, содержащей

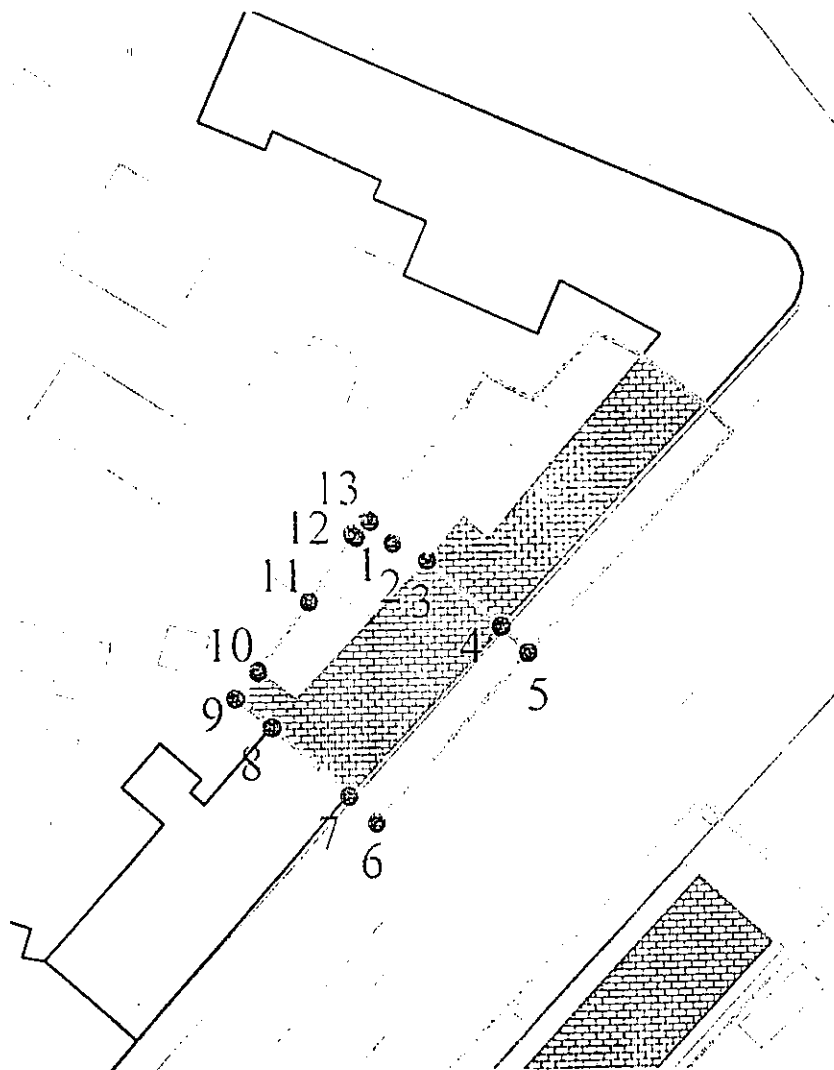
исключительно информацию о проведении на объектах культурного наследия, их территориях театрально-зрелищных, культурно-просветительных и зрелищно-развлекательных мероприятий или исключительно информацию об указанных мероприятиях с одновременным упоминанием об определенном лице как о спонсоре конкретного мероприятия при условии, если такому упоминанию отведено не более чем десять процентов рекламной площади (пространства).

Приложение 17 к приказу Комитета  
по охране объектов культурного  
наследия области

от «28» 11 \_\_\_\_\_ 2018 г. № 383-О

Границы территории, координаты характерных (поворотных) точек границ территории, режим использования территории объекта культурного наследия федерального значения «Ярмарочный дом, кон. XVIII в.», расположенного по адресу: г. Вологда, ул. Мира, 6

1. Графическое описание местоположения границ территории объекта культурного наследия (карта-схема)



## 2. Координаты поворотных (характерных) точек границ территории объекта культурного наследия

Обозначение характерных точек границ	Координаты, м	
	X	Y
1	2	3
1	353558,04	2326634,80
2	353554,45	2326638,49
3	353551,86	2326643,62
4	353542,18	2326654,60
5	353538,30	2326658,58
6	353513,28	2326636,01
7	353517,22	2326631,89
8	353527,36	2326620,34
9	353531,61	2326614,93
10	353535,62	2326618,33
11	353545,77	2326625,96
12	353555,74	2326632,46
13	353555,34	2326633,07
1	353558,04	2326634,80

## 3. Режим использования территории объекта культурного наследия.

На территории объекта культурного наследия запрещается строительство объектов капитального строительства и увеличение объемно-пространственных характеристик существующих на территории памятника или ансамбля объектов капитального строительства; проведение земляных, строительных, мелиоративных и иных работ, за исключением работ по сохранению объекта культурного наследия или его отдельных элементов, сохранению историко-градостроительной или природной среды объекта культурного наследия.

На территории объекта культурного наследия разрешается ведение хозяйственной деятельности, не противоречащей требованиям обеспечения сохранности объекта культурного наследия и позволяющей обеспечить функционирование объекта культурного наследия в современных условиях.

Не допускается распространение наружной рекламы на объектах культурного наследия, включенных в единый государственный реестр объектов культурного наследия (памятников истории и культуры) народов Российской Федерации, а также на их территориях.

Требование о запрете распространения наружной рекламы не действуют в отношении распространения наружной рекламы, содержащей

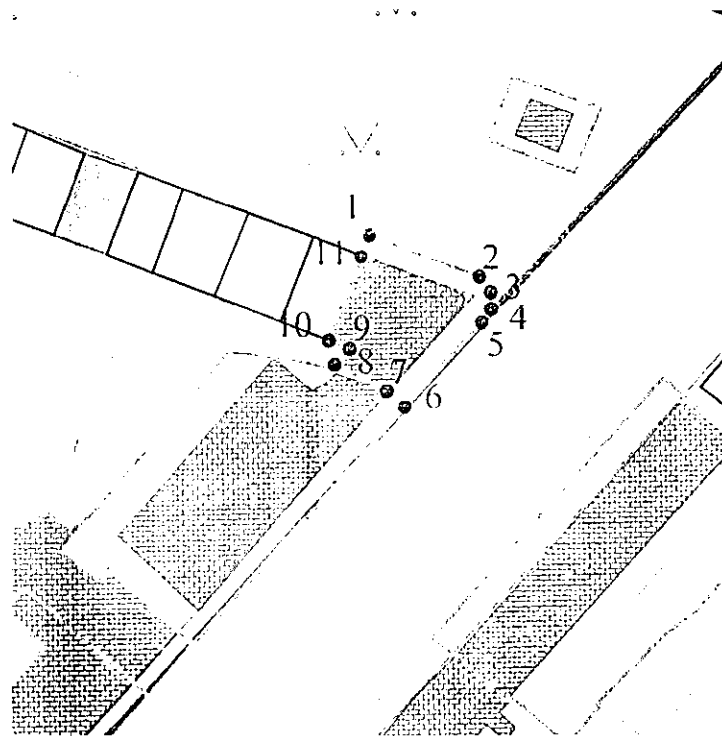


исключительно информацию о проведении на объектах культурного наследия, их территориях театрально-зрелищных, культурно-просветительных и зрелищно-развлекательных мероприятий или исключительно информацию об указанных мероприятиях с одновременным упоминанием об определенном лице как о спонсоре конкретного мероприятия при условии, если такому упоминанию отведено не более чем десять процентов рекламной площади (пространства).

Приложение 18 к приказу Комитета  
по охране объектов культурного  
наследия области  
от «28» 11 2018 г. № 383 - 0

Границы территории, координаты характерных (поворотных) точек границ территории, режим использования территории объекта культурного наследия федерального значения «Административное здание, XIX в.», расположенного по адресу: г. Вологда, ул. Мира, 10

1. Графическое описание местоположения границ территории объекта культурного наследия (карта-схема)



2. Координаты поворотных (характерных) точек границ территории объекта культурного наследия

Обозначение характерных точек границ	Координаты, м	
	X	Y
1	2	3
1	353418,60	2326512,03

2	353410,39	2326534,09
3	353407,21	2326536,40
4	353403,84	2326536,47
5	353401,17	2326534,56
6	353384,33	2326519,25
7	353387,47	2326515,66
8	353392,68	2326505,07
9	353395,91	2326508,02
10	353397,52	2326503,83
11	353414,43	2326510,31
1	353418,60	2326512,03

### 3. Режим использования территории объекта культурного наследия.

На территории объекта культурного наследия запрещается строительство объектов капитального строительства и увеличение объемно-пространственных характеристик существующих на территории памятника или ансамбля объектов капитального строительства; проведение земляных, строительных, мелиоративных и иных работ, за исключением работ по сохранению объекта культурного наследия или его отдельных элементов, сохранению историко-градостроительной или природной среды объекта культурного наследия.

На территории объекта культурного наследия разрешается ведение хозяйственной деятельности, не противоречащей требованиям обеспечения сохранности объекта культурного наследия и позволяющей обеспечить функционирование объекта культурного наследия в современных условиях.

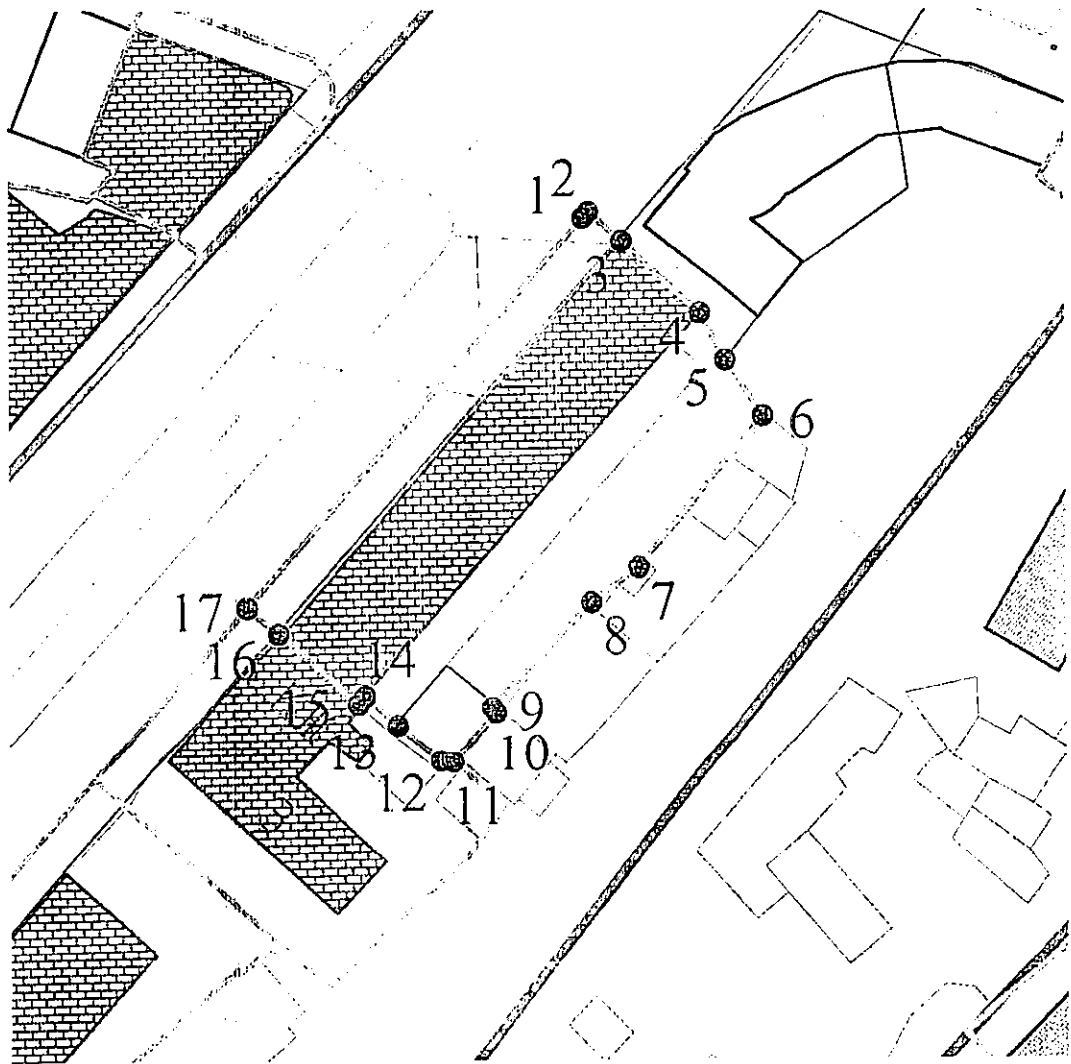
Не допускается распространение наружной рекламы на объектах культурного наследия, включенных в единый государственный реестр объектов культурного наследия (памятников истории и культуры) народов Российской Федерации, а также на их территориях.

Требование о запрете распространения наружной рекламы не действует в отношении распространения наружной рекламы, содержащей исключительно информацию о проведении на объектах культурного наследия, их территориях театрально-зрелищных, культурно-просветительных и зрелищно-развлекательных мероприятий или исключительно информацию об указанных мероприятиях с одновременным упоминанием об определенном лице как о спонсоре конкретного мероприятия при условии, если такому упоминанию отведено не более чем десять процентов рекламной площади (пространства).

Приложение 19 к приказу Комитета  
по охране объектов культурного  
наследия области  
от «28» 11 2018 г. № 283-О

Границы территории, координаты характерных (поворотных) точек  
границ территории, режим использования территории объекта культурного  
наследия федерального значения «Торговые ряды, 19 в.»,  
расположенного по адресу: г. Вологды, ул. Мира, 11

1. Графическое описание местоположения границ территории объекта  
культурного наследия (карта-схема)



## 2. Координаты поворотных (характерных) точек границ территории объекта культурного наследия

Обозначение характерных точек границ	Координаты, м	
	X	Y
1	2	3
1	353389,43	2326569,69
2	353390,23	2326570,41
3	353386,42	2326574,79
4	353376,98	2326585,02
5	353370,83	2326588,31
6	353363,46	2326593,19
7	353343,55	2326576,96
8	353338,98	2326570,70
9	353325,22	2326557,39
10	353324,56	2326557,95
11	353317,73	2326552,19
12	353317,87	2326550,50
13	353322,84	2326544,76
14	353326,67	2326540,43
15	353325,65	2326539,53
16	353334,95	2326528,99
17	353338,33	2326524,89
1	353389,43	2326569,69

## 3. Режим использования территории объекта культурного наследия.

На территории объекта культурного наследия запрещается строительство объектов капитального строительства и увеличение объемно-пространственных характеристик существующих на территории памятника или ансамбля объектов капитального строительства; проведение земляных, строительных, мелиоративных и иных работ, за исключением работ по сохранению объекта культурного наследия или его отдельных элементов, сохранению историко-градостроительной или природной среды объекта культурного наследия.

На территории объекта культурного наследия разрешается ведение хозяйственной деятельности, не противоречащей требованиям обеспечения сохранности объекта культурного наследия и позволяющей обеспечить функционирование объекта культурного наследия в современных условиях.

Не допускается распространение наружной рекламы на объектах культурного наследия, включенных в единый государственный реестр

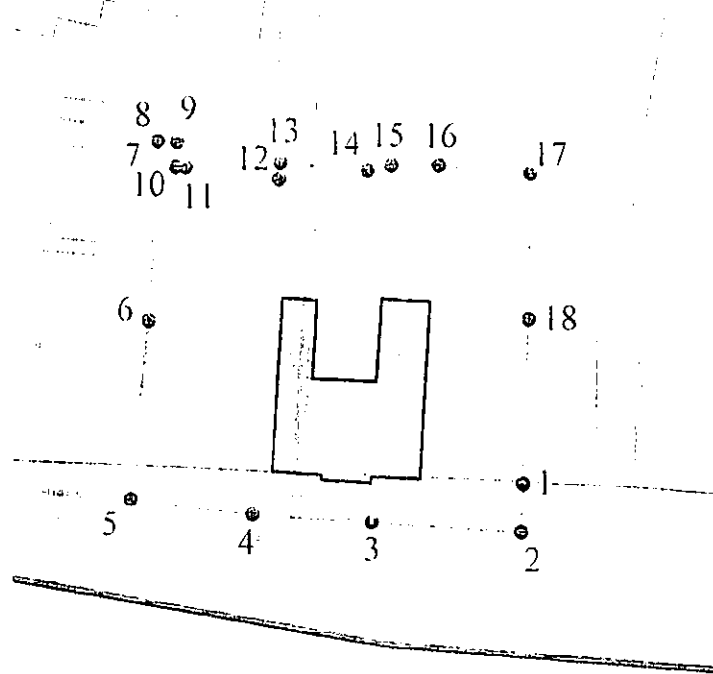
объектов культурного наследия (памятников истории и культуры) народов Российской Федерации, а также на их территориях.

Требование о запрете распространения наружной рекламы не действуют в отношении распространения наружной рекламы, содержащей исключительно информацию о проведении на объектах культурного наследия, их территориях театрально-зрелищных, культурно-просветительных и зрелищно-развлекательных мероприятий или исключительно информацию об указанных мероприятиях с одновременным упоминанием об определенном лице как о спонсоре конкретного мероприятия при условии, если такому упоминанию отведено не более чем десять процентов рекламной площади (пространства).

Приложение 20 к приказу Комитета  
по охране объектов культурного  
наследия области  
от «28» 11 2018 г. № 383-0

Границы территории, координаты характерных (поворотных) точек границ территории, режим использования территории объекта культурного наследия регионального значения «Дом Варакина, конец XVIII в.», расположенного по адресу: г. Вологда, Набережная VI Армии, 137

1. Графическое описание местоположения границ территории объекта культурного наследия (карта-схема)



2. Координаты поворотных (характерных) точек границ территории объекта культурного наследия

Обозначение характерных точек границ	Координаты, м	
	X	Y
1	2	3
1	353725,44	2327158,17
2	353715,36	2327157,73
3	353717,38	2327126,80
4	353718,97	2327101,81
5	353722,19	2327076,42
6	353759,01	2327080,07

7	353796,03	2327081,93
8	353796,07	2327081,94
9	353795,84	2327085,89
10	353790,66	2327085,59
11	353790,57	2327087,65
12	353788,17	2327107,25
13	353791,60	2327107,55
14	353790,01	2327125,75
15	353791,13	2327130,73
16	353791,11	2327140,67
17	353789,62	2327159,48
18	353759,44	2327159,15
1	353725,44	2327158,17

### 3. Режим использования территории объекта культурного наследия.

На территории объекта культурного наследия запрещается строительство объектов капитального строительства и увеличение объемно-пространственных характеристик существующих на территории памятника или ансамбля объектов капитального строительства; проведение земляных, строительных, мелиоративных и иных работ, за исключением работ по сохранению объекта культурного наследия или его отдельных элементов, сохранению историко-градостроительной или природной среды объекта культурного наследия.

На территории объекта культурного наследия разрешается ведение хозяйственной деятельности, не противоречащей требованиям обеспечения сохранности объекта культурного наследия и позволяющей обеспечить функционирование объекта культурного наследия в современных условиях.

Не допускается распространение наружной рекламы на объектах культурного наследия, включенных в единый государственный реестр объектов культурного наследия (памятников истории и культуры) народов Российской Федерации, а также на их территориях.

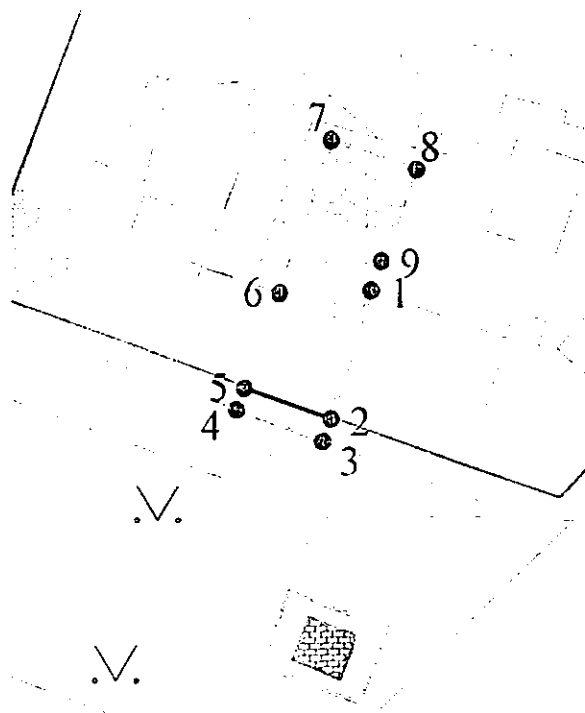
Требование о запрете распространения наружной рекламы не действует в отношении распространения наружной рекламы, содержащей исключительно информацию о проведении на объектах культурного наследия, их территориях театрально-зрелищных, культурно-просветительных и зрелищно-развлекательных мероприятий или исключительно информацию об указанных мероприятиях с одновременным упоминанием об определенном лице как о спонсоре конкретного мероприятия при условии, если такому упоминанию отведено не более чем десять процентов рекламной площади (пространств).



Приложение 21 к приказу Комитета  
по охране объектов культурного  
наследия области  
от «28» И 2018 г. № 323-0

Границы территории, координаты характерных (поворотных) точек границ территории, режим использования территории объекта культурного наследия регионального значения «Ресторан «Север», нач. 20 в.», расположенного по адресу: г. Вологда, пр. Победы, 6

1. Графическое описание местоположения границ территории объекта культурного наследия (карта-схема)



2. Координаты поворотных (характерных) точек границ территории объекта культурного наследия

Обозначение характерных точек границ	Координаты, м	
	X	Y
1	2	3
1	353503,22	2326554,80
2	353480,75	2326547,87
3	353476,74	2326546,38

4	353482,36	2326531,23
5	353486,09	2326532,63
6	353502,67	2326538,75
7	353529,43	2326547,68
8	353524,36	2326562,61
9	353508,32	2326556,58
1	353503,22	2326554,80

### 3. Режим использования территории объекта культурного наследия.

На территории объекта культурного наследия запрещается строительство объектов капитального строительства и увеличение объемно-пространственных характеристик существующих на территории памятника или ансамбля объектов капитального строительства; проведение земляных, строительных, мелиоративных и иных работ, за исключением работ по сохранению объекта культурного наследия или его отдельных элементов, сохранению историко-градостроительной или природной среды объекта культурного наследия.

На территории объекта культурного наследия разрешается ведение хозяйственной деятельности, не противоречащей требованиям обеспечения сохранности объекта культурного наследия и позволяющей обеспечить функционирование объекта культурного наследия в современных условиях.

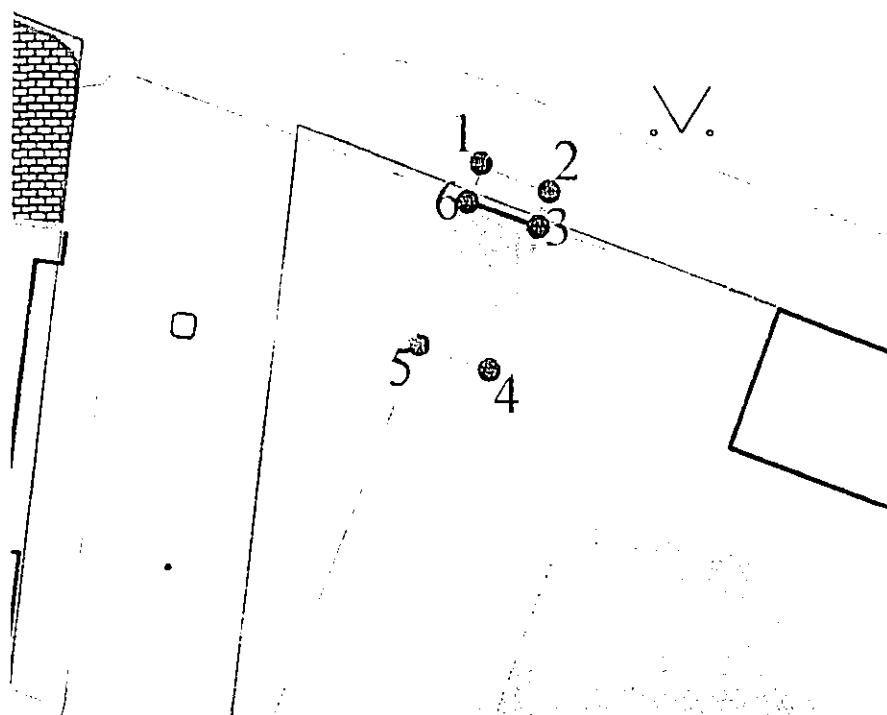
Не допускается распространение наружной рекламы на объектах культурного наследия, включенных в единый государственный реестр объектов культурного наследия (памятников истории и культуры) народов Российской Федерации, а также на их территориях.

Требование о запрете распространения наружной рекламы не действуют в отношении распространения наружной рекламы, содержащей исключительно информацию о проведении на объектах культурного наследия, их территориях театрально-зрелищных, культурно-просветительных и зрелищно-развлекательных мероприятий или исключительно информацию об указанных мероприятиях с одновременным упоминанием об определенном лице как о спонсоре конкретного мероприятия при условии, если такому упоминанию отведено не более чем десять процентов рекламной площади (пространств).

Приложение 22 к приказу Комитета  
по охране объектов культурного  
наследия области  
от «28» И 2018 г. № 383-0

Границы территории, координаты характерных (поворотных) точек границ территории, режим использования территории объекта культурного наследия регионального значения «Торговый дом, нач. 20 в.», расположенного по адресу: г. Вологда, пр. Победы, 25

1. Графическое описание местоположения границ территории объекта культурного наследия (карта-схема)



2. Координаты поворотных (характерных) точек границ территории объекта культурного наследия

Обозначение характерных точек границ	Координаты, м	
	X	Y
1	2	3

1	353490,92	2326318,58
2	353487,31	2326327,53
3	353482,65	2326326,12
4	353464,11	2326319,72
5	353467,51	2326310,48
6	353485,91	2326316,85
1	353490,92	2326318,58

### 3. Режим использования территории объекта культурного наследия.

На территории объекта культурного наследия запрещается строительство объектов капитального строительства и увеличение объемно-пространственных характеристик существующих на территории памятника или ансамбля объектов капитального строительства; проведение земляных, строительных, мелиоративных и иных работ, за исключением работ по сохранению объекта культурного наследия или его отдельных элементов, сохранению историко-градостроительной или природной среды объекта культурного наследия.

На территории объекта культурного наследия разрешается ведение хозяйственной деятельности, не противоречащей требованиям обеспечения сохранности объекта культурного наследия и позволяющей обеспечить функционирование объекта культурного наследия в современных условиях.

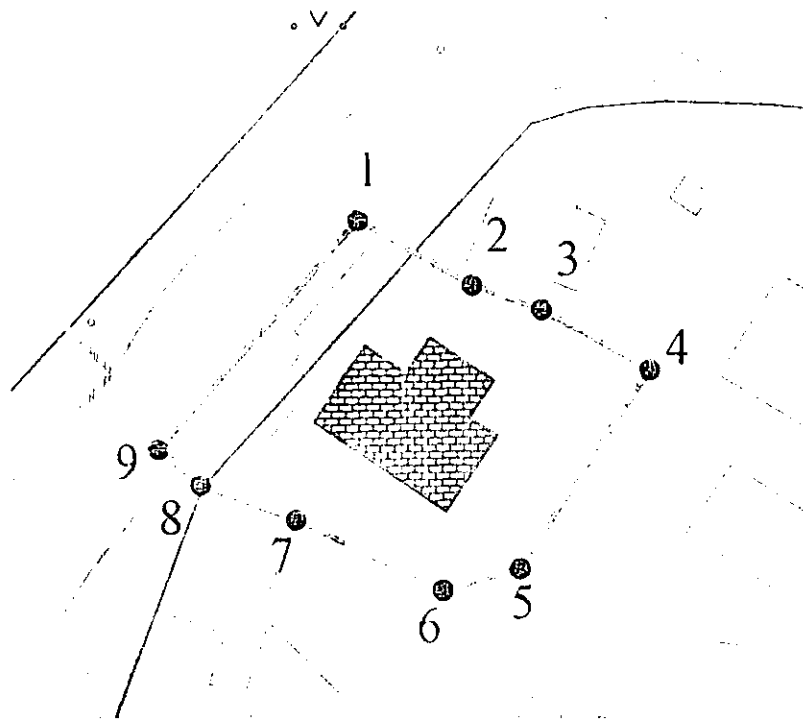
Не допускается распространение наружной рекламы на объектах культурного наследия, включенных в единый государственный реестр объектов культурного наследия (памятников истории и культуры) народов Российской Федерации, а также на их территориях.

Требование о запрете распространения наружной рекламы не действуют в отношении распространения наружной рекламы, содержащей исключительно информацию о проведении на объектах культурного наследия, их территориях театрально-зрелищных, культурно-просветительных и зрелищно-развлекательных мероприятий или исключительно информацию об указанных мероприятиях с одновременным упоминанием об определенном лице как о спонсоре конкретного мероприятия при условии, если такому упоминанию отведено не более чем десять процентов рекламной площади (пространств).

Приложение 23 к приказу Комитета  
по охране объектов культурного  
наследия области  
от «28» 11 2018 г. № 383-О

Границы территории, координаты характерных (поворотных) точек границ территории, режим использования территории объекта культурного наследия федерального значения «Здание Вологодского уездного училища, XIX в.», расположенного по адресу: г. Вологда, ул. Сергея Орлова, 3-б

1. Графическое описание местоположения границ территории объекта культурного наследия (карта-схема)



2. Координаты поворотных (характерных) точек границ территории объекта культурного наследия

Обозначение характерных точек границ	Координаты, м	
	X	Y
1	2	3
1	353618,02	2326536,79
2	353608,70	2326553,55
3	353605,25	2326563,69

4	353596,50	2326579,26
5	353567,47	2326560,68
6	353564,33	2326549,44
7	353574,46	2326527,72
8	353579,50	2326513,70
9	353584,67	2326507,58
1	353618,02	2326536,79

### 3. Режим использования территории объекта культурного наследия.

На территории объекта культурного наследия запрещается строительство объектов капитального строительства и увеличение объемно-пространственных характеристик существующих на территории памятника или ансамбля объектов капитального строительства; проведение земляных, строительных, мелиоративных и иных работ, за исключением работ по сохранению объекта культурного наследия или его отдельных элементов, сохранению историко-градостроительной или природной среды объекта культурного наследия.

На территории объекта культурного наследия разрешается ведение хозяйственной деятельности, не противоречащей требованиям обеспечения сохранности объекта культурного наследия и позволяющей обеспечить функционирование объекта культурного наследия в современных условиях.

Не допускается распространение наружной рекламы на объектах культурного наследия, включенных в единый государственный реестр объектов культурного наследия (памятников истории и культуры) народов Российской Федерации, а также на их территориях.

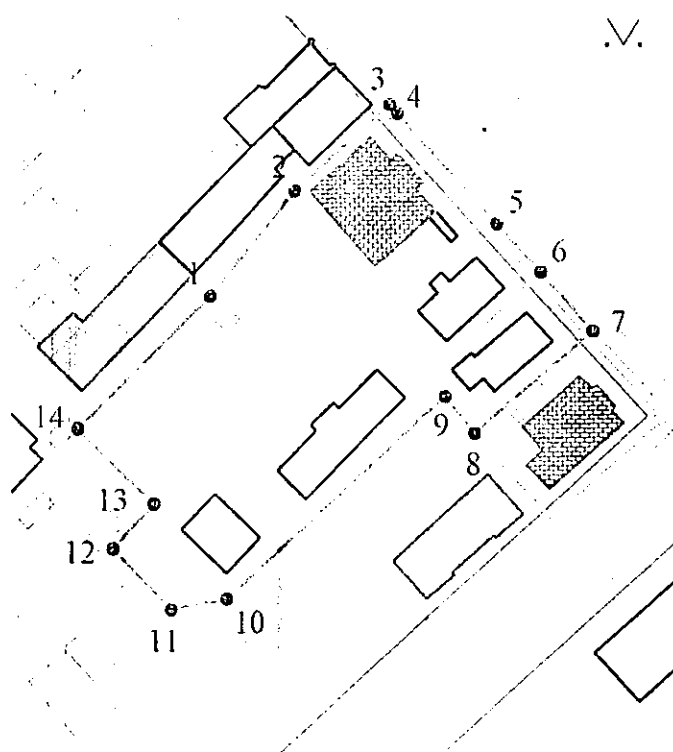
Требование о запрете распространения наружной рекламы не действуют в отношении распространения наружной рекламы, содержащей исключительно информацию о проведении на объектах культурного наследия, их территориях театрально-зрелищных, культурно-просветительных и зрелищно-развлекательных мероприятий или исключительно информацию об указанных мероприятиях с одновременным упоминанием об определенном лице как о спонсоре конкретного мероприятия при условии, если такому упоминанию отведено не более чем десять процентов рекламной площади (пространства).

Приложение 24 к приказу Комитета  
по охране объектов культурного  
наследия области

от «28» 11 2018 г. № 383-0

Границы территории, координаты характерных (поворотных) точек границ территории, режим использования территории объекта культурного наследия федерального значения «Дом Юшнина», расположенного по адресу: г. Вологда, Советский пр., 14

1. Графическое описание местоположения границ территории объекта культурного наследия (карта-схема)



2. Координаты поворотных (характерных) точек границ территории объекта культурного наследия

Обозначение характерных точек границ	Координаты, м	
	X	Y
1	2	3
1	352998,91	2326843,86
2	353022,66	2326863,11

3	353042,12	2326884,65
4	353040,12	2326886,40
5	353015,43	2326908,80
6	353004,56	2326918,60
7	352991,30	2326930,33
8	352968,10	2326903,94
9	352976,44	2326897,35
10	352930,85	2326847,70
11	352928,45	2326834,97
12	352942,16	2326821,81
13	352952,22	2326831,04
14	352968,89	2326813,89
1	352998,91	2326843,86

### 3. Режим использования территории объекта культурного наследия.

На территории объекта культурного наследия запрещается строительство объектов капитального строительства и увеличение объемно-пространственных характеристик существующих на территории памятника или ансамбля объектов капитального строительства; проведение земляных, строительных, мелиоративных и иных работ, за исключением работ по сохранению объекта культурного наследия или его отдельных элементов, сохранению историко-градостроительной или природной среды объекта культурного наследия.

На территории объекта культурного наследия разрешается ведение хозяйственной деятельности, не противоречащей требованиям обеспечения сохранности объекта культурного наследия и позволяющей обеспечить функционирование объекта культурного наследия в современных условиях.

Не допускается распространение наружной рекламы на объектах культурного наследия, включенных в единый государственный реестр объектов культурного наследия (памятников истории и культуры) народов Российской Федерации, а также на их территориях.

Требование о запрете распространения наружной рекламы не действует в отношении распространения наружной рекламы, содержащей исключительно информацию о проведении на объектах культурного наследия, их территориях театрально-зрелищных, культурно-просветительных и зрелищно-развлекательных мероприятий или исключительно информацию об указанных мероприятиях с одновременным упоминанием об определенном лице как о спонсоре конкретного мероприятия при условии, если такому упоминанию отведено не более чем десять процентов рекламной площади (пространства).

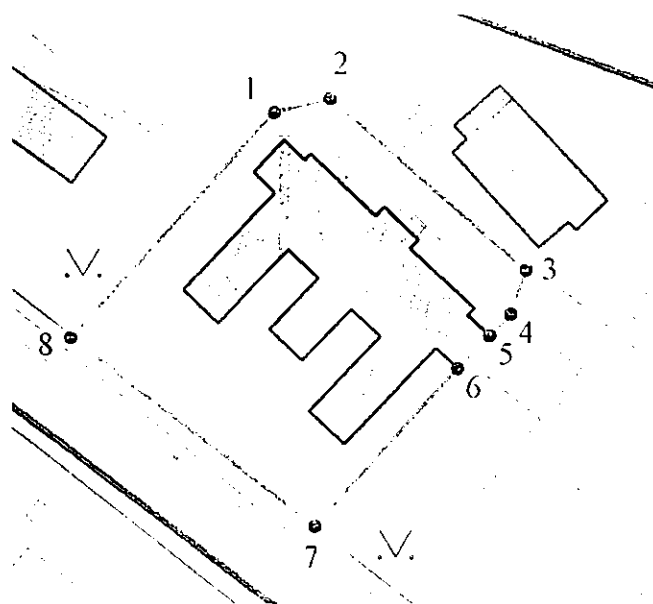


Приложение 25 к приказу Комитета  
по охране объектов культурного  
наследия области

от «28 11» 2018 г. № 323-0

Границы территории, координаты характерных (поворотных) точек границ территории, режим использования территории объекта культурного наследия регионального значения «Здание губернской больницы, где в разные годы работали земский врач, терапевт, первый директор медицинского училища Горгалов Сергей Федорович (1862-1938 гг); врач-хирург покровский Павел Павлович (1877-1924 гг); врач, заслуженный деятель науки РСФСР профессор Френкель Захар Григорьевич (1869-1971 гг); хирург, заслуженный врач РСФСР Никитин Александр Николаевич (1882\_1963 гг); хирург, заслуженный врач РСФСР Цветков Александр Павлович (1890-1963 гг), хирург, онколог, заслуженный врач РСФСР, депутат Верховного Совета РСФСР Торгованов Павел Иванович (1904-1955 гг)», расположенного по адресу: г. Вологда, Советский пр., 59

1. Графическое описание местоположения границ территории объекта культурного наследия (карта-схема)



2. Координаты поворотных (характерных) точек границ территории объекта культурного наследия

Обозначение характерных точек границ	Координаты, м	
	X	Y
1	2	3
1	352110,91	2327883,80
2	352114,13	2327896,44
3	352075,59	2327939,95
4	352065,76	2327936,58
5	352060,80	2327931,99
6	352053,35	2327924,87
7	352018,16	2327892,91
8	352060,44	2327838,09
1	352110,91	2327883,80

### 3. Режим использования территории объекта культурного наследия.

На территории объекта культурного наследия запрещается строительство объектов капитального строительства и увеличение объемно-пространственных характеристик существующих на территории памятника или ансамбля объектов капитального строительства; проведение земляных, строительных, мелиоративных и иных работ, за исключением работ по сохранению объекта культурного наследия или его отдельных элементов, сохранению историко-градостроительной или природной среды объекта культурного наследия.

На территории объекта культурного наследия разрешается ведение хозяйственной деятельности, не противоречащей требованиям обеспечения сохранности объекта культурного наследия и позволяющей обеспечить функционирование объекта культурного наследия в современных условиях.

Не допускается распространение наружной рекламы на объектах культурного наследия, включенных в единый государственный реестр объектов культурного наследия (памятников истории и культуры) народов Российской Федерации, а также на их территориях.

Требование о запрете распространения наружной рекламы не действует в отношении распространения наружной рекламы, содержащей исключительно информацию о проведении на объектах культурного наследия, их территориях театрально-зрелищных, культурно-просветительных и зрелищно-развлекательных мероприятий или исключительно информацию об указанных мероприятиях с одновременным упоминанием об определенном лице как о спонсоре конкретного мероприятия при условии, если такому упоминанию отведено не более чем десять процентов рекламной площади (пространств).