

**КОМИТЕТ
ПО ОХРАНЕ ОБЪЕКТОВ КУЛЬТУРНОГО НАСЛЕДИЯ
ВОЛОГОДСКОЙ ОБЛАСТИ**

ПРИКАЗ

от 28.11.2018

№ 384-0

«Об утверждении границ территорий объектов культурного наследия,
расположенных на территории города Вологда»

В соответствии со статьей 3.1 Федерального закона от 25 июня 2002 года № 73-ФЗ «Об объектах культурного наследия (памятниках истории и культуры) народов Российской Федерации», статьей 4 Закона Вологодской области от 16 марта 2015 года № 3601-ОЗ «О сохранении, использовании, популяризации и государственной охране объектов культурного наследия (памятников истории и культуры), находящихся на территории Вологодской области», пунктом 3.1.4.7 Положения о Комитете по охране объектов культурного наследия Вологодской области, утвержденного постановлением Правительства Вологодской области от 19 января 2015 года № 33

ПРИКАЗЫВАЮ:

1. Утвердить границы территории, координаты характерных (поворотных) точек границ территории, режим использования территории:

1.1. объекта культурного наследия регионального значения «Ансамбль культовых памятников: Ц. Лазаревская, 19 в., Горбачевское кладбище», расположенного по адресу: г. Вологда, ул. Бурмагиных, 50, согласно приложению 1;

1.2. объекта культурного наследия регионального значения «Ансамбль культовых памятников, Богородское кладбище Ц. Рождества Богородицы, 19 в.», расположенного по адресу: г. Вологда, Говоровский переулок, 2-а, согласно приложению 2;

1.3. объекта культурного наследия федерального значения «Никольская церковь во Владычной слободе, 1669 г.», расположенного по адресу: г. Вологда, ул. Гоголя, 108, согласно приложению 3;

1.4. объекта культурного наследия регионального значения «Дом Лабзиной, конец XIX, начало XX», расположенного по адресу: г. Вологда, ул. Лермонтова, д. 29, согласно приложению 4;

1.5. объекта культурного наследия федерального значения «Дом жилой (дер.), XIX в.», расположенного по адресу: г. Вологда, ул. Маяковского, д. 5, согласно приложению 5;

1.6. объекта культурного наследия регионального значения «Гостиница «Пассаж», 19 в.», расположенного по адресу: г. Вологда, ул. М.Ульяновой, 2, согласно приложению 6;

1.7. объекта культурного наследия регионального значения «Доходный дом М.Т. Григорьевой, 1908 г. Здесь в 1918 г. жил в ссылке великий князь

Николай Михайлович Романов», расположенного по адресу: г. Вологда, Набережная VI Армии, 99а, согласно приложению 7;

1.8. объекта культурного наследия федерального значения «Церковь Андрея Первозванного, 1664 г.», расположенного по адресу: г. Вологда, Набережная VI Армии, 205, согласно приложению 8;

1.9. объекта культурного наследия федерального значения «Церковь Владимирская, 1764 г. и колокольня, 1764 г.» и объекта культурного наследия регионального значения «Церковь Владимирская (теплая), 1685-1689 гг.», расположенных по адресу: г. Вологда, ул. Октябрьская, 46-б, 46, 46-а, согласно приложению 9;

1.10. объекта культурного наследия регионального значения «Памятник поэту К.Н.Батюшкову», расположенного по адресу: г. Вологда, Кремлевская пл., согласно приложения 10;

1.11. объекта культурного наследия федерального значения «Церковь Иоанна Предтечи в Роценье с фресками, 1710 г.», расположенного по адресу: г. Вологда, Советский пр., 1, согласно приложению 11;

1.12. объекта культурного наследия федерального значения «Дом Петра Первого, XVII в.», расположенного по адресу: г. Вологда, Советский пр., 47, согласно приложению 12;

1.13. объекта культурного наследия регионального значения «Ансамбль культовых памятников: «Ц. Власьевская, нач. XVIII в.», расположенного по адресу: г. Вологда, ул. Челюскинцев, 12, согласно приложению 13.

2. Ведущему специалисту Комитета по охране объектов культурного наследия области Дрозд Л.О. в течение трех рабочих дней со дня подписания настоящего приказа обеспечить направление его копии:

- в Администрацию города Вологды;
- в прокуратуру Вологодской области;
- в Управление Министерства юстиции Российской Федерации по Вологодской области;
- на сайт Комитета по охране объектов культурного наследия области;
- на официальное опубликование на Официальном интернет-портале правовой информации (<http://pravo.gov.ru/>);
- в орган кадастрового учета.

3. Настоящий приказ вступает в силу по истечении 10 дней после дня его официального опубликования.

Председатель Комитета



Е.Н. Кукушкина

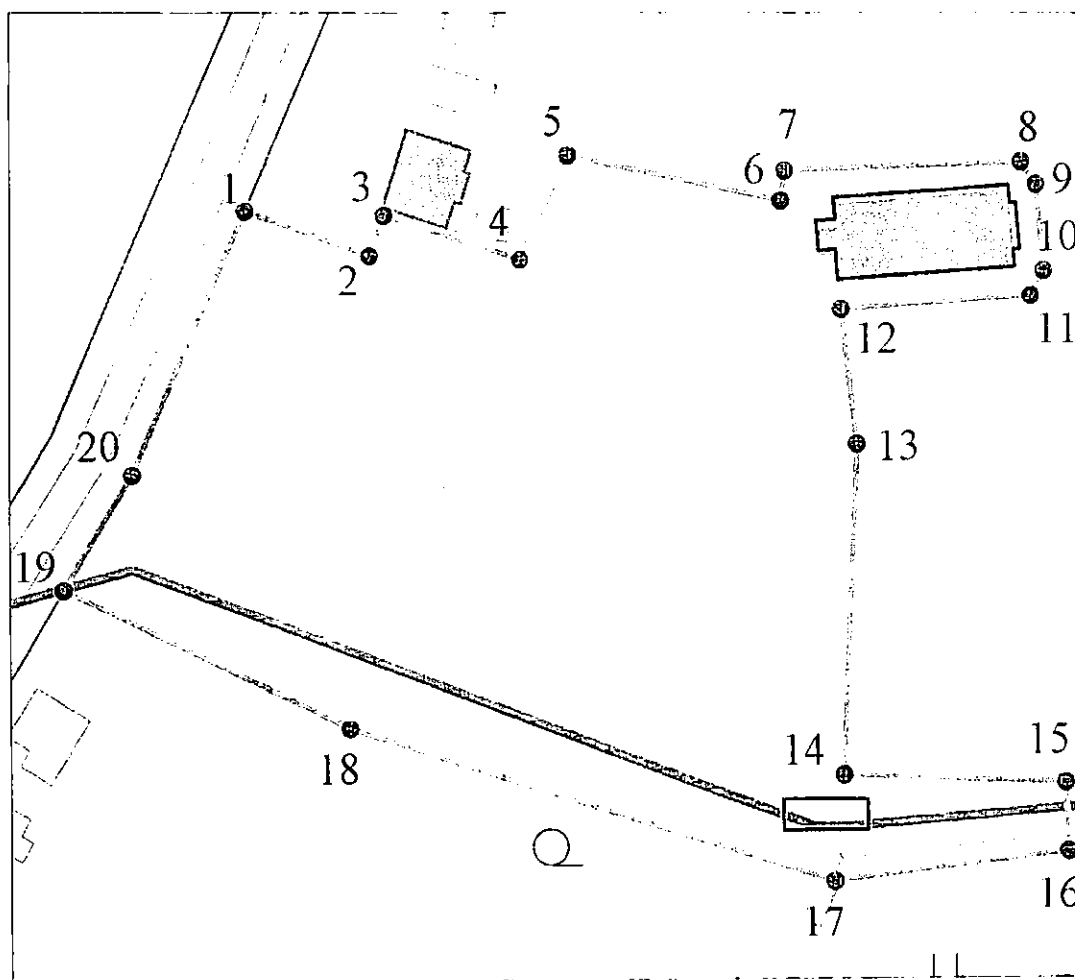
Приложение 1 к приказу Комитета
по охране объектов культурного
наследия области

от «28» 11 2018 г. № 384-0

Границы территории, координаты характерных (поворотных) точек границ территории, режим использования территории объекта культурного наследия регионального значения «Ансамбль культовых памятников:

Ц. Лазаревская, 19 в., Горбачевское кладбище»,
расположенного по адресу: г. Вологда, ул. Бурмагиных, 50

1. Графическое описание местоположения границ территории объекта культурного наследия (карта-схема)



2. Координаты поворотных (характерных) точек границ территории объекта культурного наследия

Обозначение характерных точек границ	Координаты, м	
	X	Y
1	2	3
1	355355,81	2325736,54
2	355348,29	2325757,44
3	355355,06	2325759,92
4	355347,67	2325783,10
5	355365,11	2325791,27
6	355357,48	2325826,83
7	355362,51	2325827,53
8	355363,95	2325866,96
9	355360,22	2325869,46
10	355345,67	2325870,69
11	355341,44	2325868,49
12	355339,25	2325836,85
13	355316,80	2325839,42
14	355261,44	2325837,05
15	355260,09	2325874,09
16	355248,62	2325874,47
17	355243,72	2325835,42
18	355269,39	2325753,97
19	355292,59	2325706,20
20	355311,89	2325717,67
1	355355,81	2325736,54

3. Режим использования территории объекта культурного наследия.

На территории объекта культурного наследия запрещается строительство объектов капитального строительства и увеличение объемно-пространственных характеристик существующих на территории памятника или ансамбля объектов капитального строительства; проведение земляных, строительных, мелиоративных и иных работ, за исключением работ по

сохранению объекта культурного наследия или его отдельных элементов, сохранению историко-градостроительной или природной среды объекта культурного наследия.

На территории объекта культурного наследия разрешается ведение хозяйственной деятельности, не противоречащей требованиям обеспечения сохранности объекта культурного наследия и позволяющей обеспечить функционирование объекта культурного наследия в современных условиях.

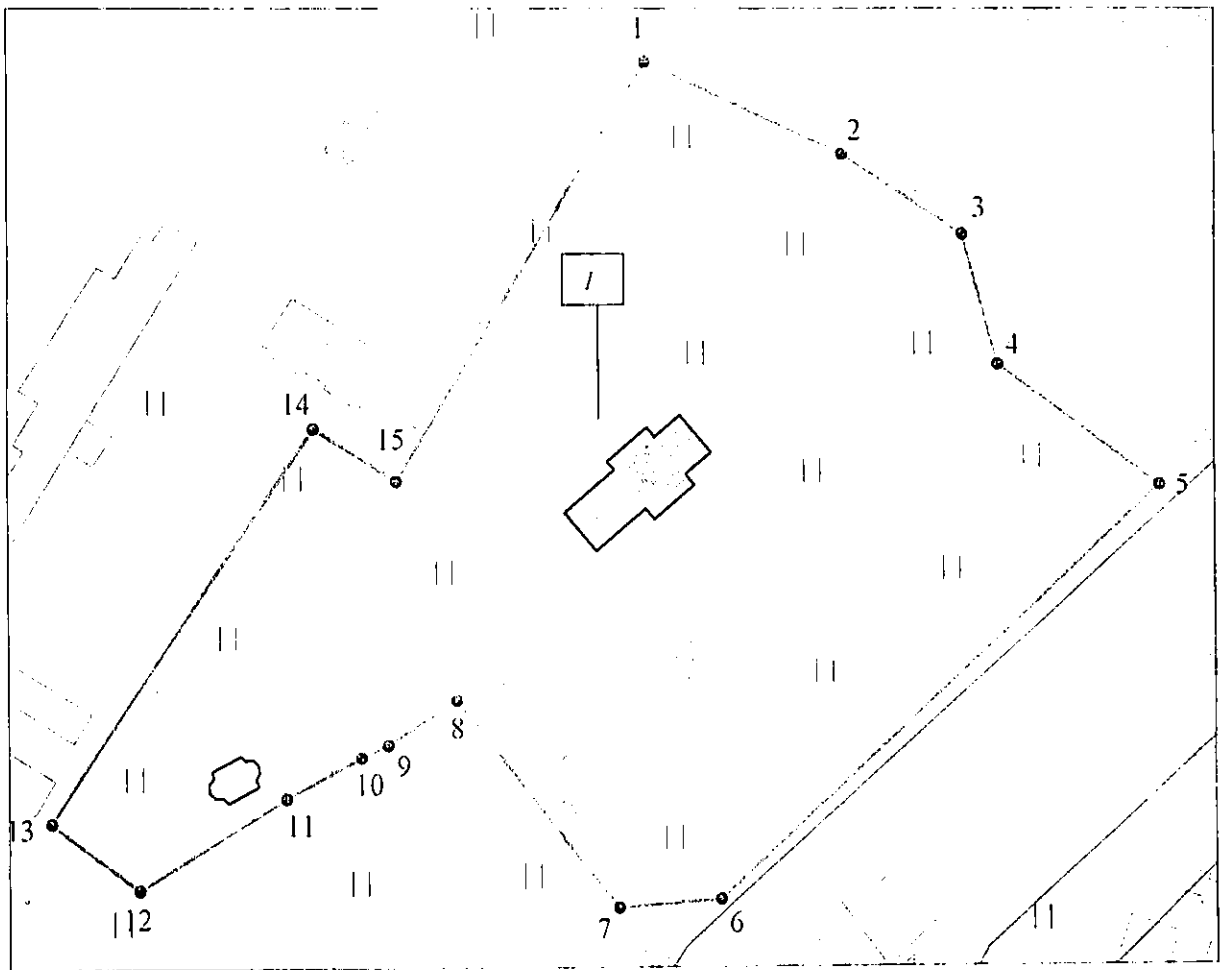
Не допускается распространение наружной рекламы на объектах культурного наследия, включенных в единый государственный реестр объектов культурного наследия (памятников истории и культуры) народов Российской Федерации, а также на их территориях.

Требование о запрете распространения наружной рекламы не действуют в отношении распространения наружной рекламы, содержащей исключительно информацию о проведении на объектах культурного наследия, их территориях театрально-зрелищных, культурно-просветительных и зрелищно-развлекательных мероприятий или исключительно информацию об указанных мероприятиях с одновременным упоминанием об определенном лице как о спонсоре конкретного мероприятия при условии, если такому упоминанию отведено не более чем десять процентов рекламной площади (пространства).

Приложение 2 к приказу Комитета
по охране объектов культурного
наследия области
от «28» 11 2018 г. № 384-0

Границы территории, координаты характерных (поворотных) точек границ территории, режим использования территории объекта культурного наследия регионального значения «Ансамбль культовых памятников, Богородское кладбище Ц. Рождества Богородицы, 19 в.», расположенного по адресу: г. Вологда, Говоровский переулок, 2-а

1. Графическое описание местоположения границ территории объекта культурного наследия (карта-схема)



2. Координаты поворотных (характерных) точек границ территории объекта культурного наследия

Обозначение характерных точек границ	Координаты, м	
	X	Y
1	2	3
1	351987,40	2325802,90
2	351964,48	2325851,23
3	351944,73	2325880,62
4	351912,85	2325889,17
5	351883,02	2325928,98
6	351781,90	2325821,15
7	351779,94	2325795,82
8	351830,73	2325755,44
9	351819,81	2325738,28
10	351816,74	2325731,70
11	351806,88	2325713,28
12	351784,64	2325677,18
13	351801,03	2325655,37
14	351897,37	2325720,12
15	351884,36	2325740,54
1	351987,40	2325802,90

3. Режим использования территории объекта культурного наследия.

На территории объекта культурного наследия запрещается строительство объектов капитального строительства и увеличение объемно-пространственных характеристик существующих на территории памятника или ансамбля объектов капитального строительства; проведение земляных, строительных, мелиоративных и иных работ, за исключением работ по сохранению объекта культурного наследия или его отдельных элементов, сохранению историко-градостроительной или природной среды объекта культурного наследия.

На территории объекта культурного наследия разрешается ведение хозяйственной деятельности, не противоречащей требованиям обеспечения сохранности объекта культурного наследия и позволяющей обеспечить функционирование объекта культурного наследия в современных условиях.

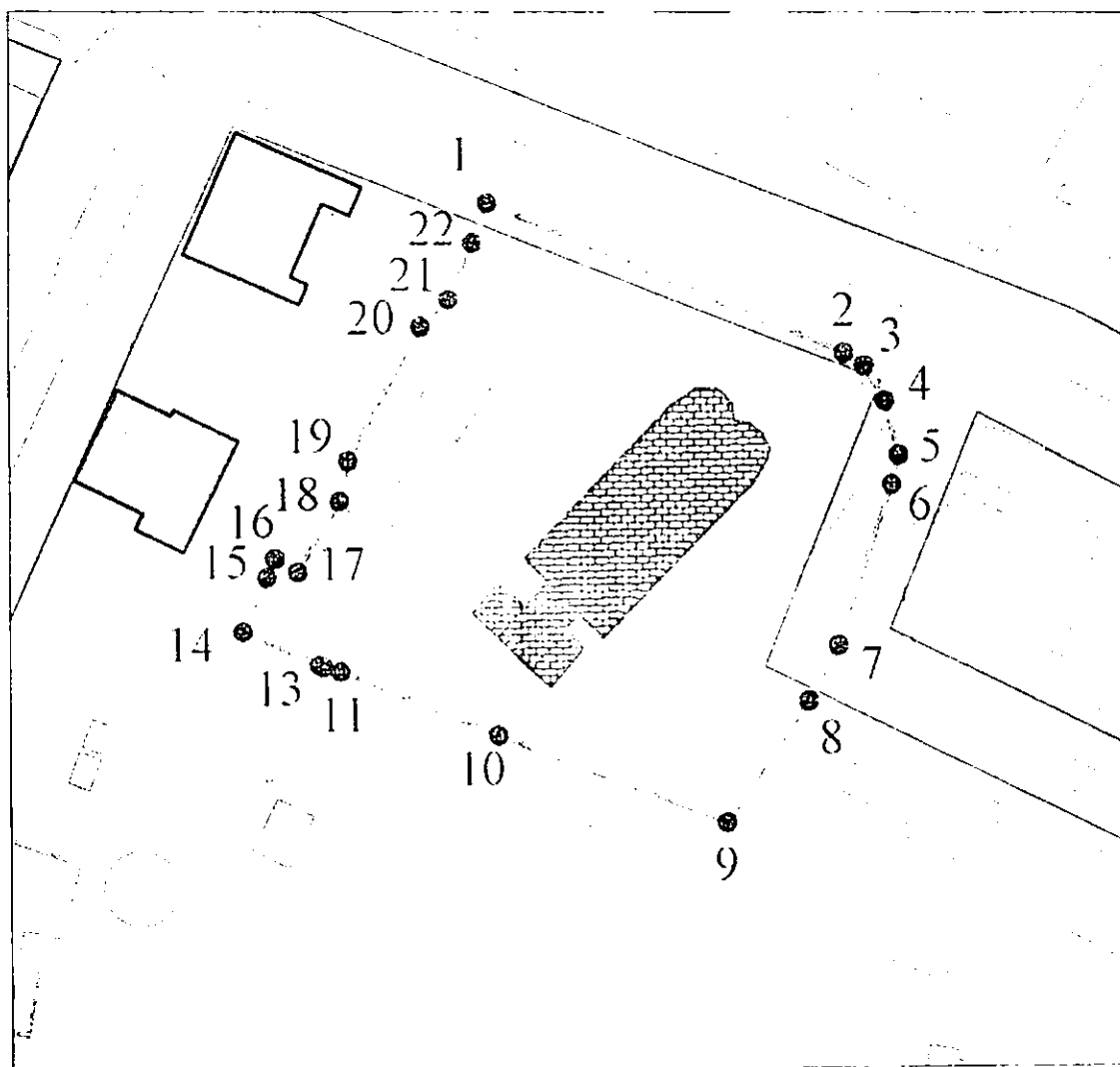
Не допускается распространение наружной рекламы на объектах культурного наследия, включенных в единый государственный реестр объектов культурного наследия (памятников истории и культуры) народов Российской Федерации, а также на их территориях.

Требование о запрете распространения наружной рекламы не действует в отношении распространения наружной рекламы, содержащей исключительно информацию о проведении на объектах культурного наследия, их территориях театрально-зрелищных, культурно-просветительных и зрелищно-развлекательных мероприятий или исключительно информацию об указанных мероприятиях с одновременным упоминанием об определенном лице как о спонсоре конкретного мероприятия при условии, если такому упоминанию отведено не более чем десять процентов рекламной площади (пространства).

Приложение 3 к приказу Комитета
по охране объектов культурного
наследия области
от «28» И 2018 г. № 384-0

Границы территории, координаты характерных (поворотных) точек границ территории, режим использования территории объекта культурного наследия федерального значения «Никольская церковь во Владычной слободе 1669 г.», расположенного по адресу: г. Вологда, ул. Гоголя, 108

1. Графическое описание местоположения границ территории объекта культурного наследия (карта-схема)



2. Координаты поворотных (характерных) точек границ территории объекта культурного наследия

Обозначение характерных точек границ	Координаты, м	
	X	Y
1	2	3
1	353871,38	2327369,99
2	353849,04	2327422,87
3	353847,14	2327425,84
4	353841,96	2327428,84
5	353833,91	2327430,85
6	353829,51	2327429,82
7	353805,65	2327421,96
8	353797,48	2327417,55
9	353779,63	2327405,48
10	353792,69	2327371,44
11	353802,14	2327347,86
12	353802,81	2327345,36
13	353803,05	2327344,73
14	353808,06	2327333,50
15	353815,96	2327337,07
16	353818,76	2327338,25
17	353816,77	2327341,60
18	353827,31	2327347,82
19	353833,33	2327349,07
20	353853,05	2327359,96
21	353857,11	2327364,18
22	353865,46	2327367,78
1	353871,38	2327369,99

3. Режим использования территории объекта культурного наследия

На территории объекта культурного наследия запрещается строительство объектов капитального строительства и увеличение объемно-пространственных характеристик существующих на территории памятника или ансамбля объектов капитального строительства; проведение земляных, строительных, мелиоративных и иных работ, за исключением работ по

сохранению объекта культурного наследия или его отдельных элементов, сохранению историко-градостроительной или природной среды объекта культурного наследия.

На территории объекта культурного наследия разрешается ведение хозяйственной деятельности, не противоречащей требованиям обеспечения сохранности объекта культурного наследия и позволяющей обеспечить функционирование объекта культурного наследия в современных условиях.

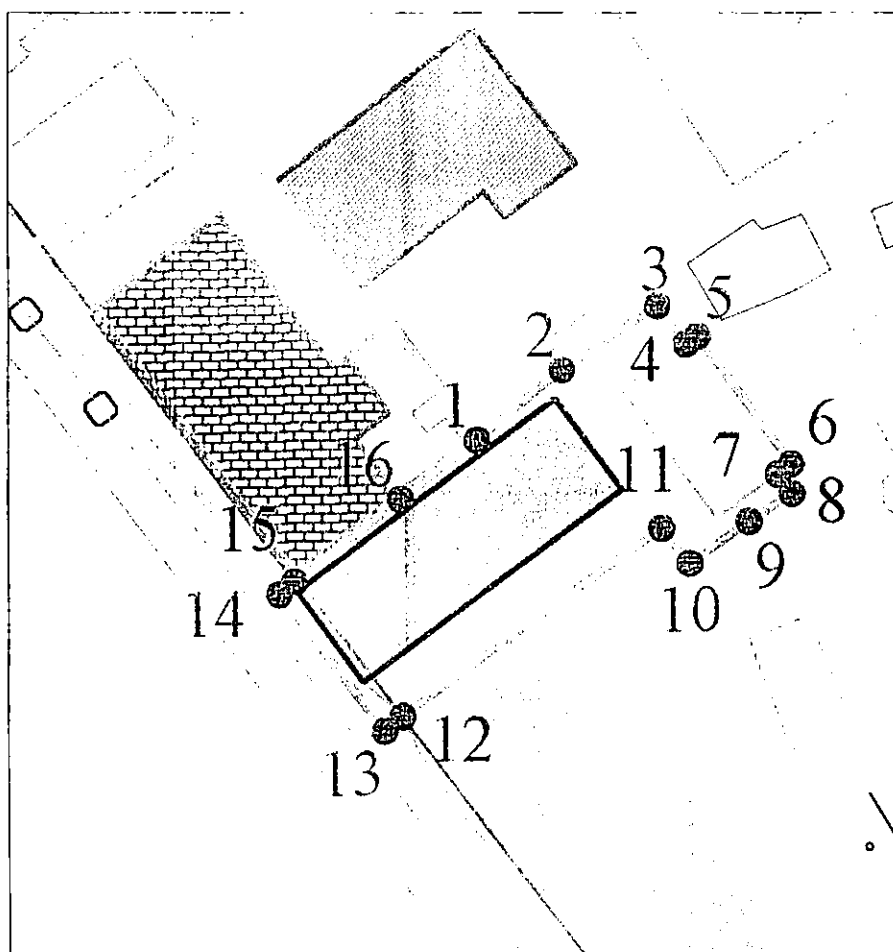
Не допускается распространение наружной рекламы на объектах культурного наследия, включенных в единый государственный реестр объектов культурного наследия (памятников истории и культуры) народов Российской Федерации, а также на их территориях.

Требование о запрете распространения наружной рекламы не действуют в отношении распространения наружной рекламы, содержащей исключительно информацию о проведении на объектах культурного наследия, их территориях театрально-зрелищных, культурно-просветительных и зрелищно-развлекательных мероприятий или исключительно информацию об указанных мероприятиях с одновременным упоминанием об определенном лице как о спонсоре конкретного мероприятия при условии, если такому упоминанию отведено не более чем десять процентов рекламной площади (пространства).

Приложение 4 к приказу Комитета
по охране объектов культурного
наследия области
от «28» 11 _____ 2018 г. № 384-0

Границы территории, координаты характерных (поворотных) точек границ территории, режим использования территории объекта культурного наследия регионального значения «Дом Лабзиной, конец XIX, начало XX», расположенного по адресу: г. Вологда, ул. Лермонтова, д. 29

1. Графическое описание местоположения границ территории объекта культурного наследия (карта-схема)



2. Координаты поворотных (характерных) точек границ территории объекта культурного наследия

Обозначение характерных точек границ	Координаты, м	
	X	Y
1	2	3
1	353190,44	2326983,39
2	353198,29	2326992,86
3	353205,45	2327003,41
4	353201,16	2327006,55
5	353202,08	2327007,83
6	353187,71	2327018,19
7	353186,58	2327016,71
8	353184,40	2327018,28
9	353181,27	2327013,49
10	353176,69	2327006,96
11	353180,60	2327003,87
12	353159,71	2326974,89
13	353158,08	2326972,86
14	353173,33	2326961,01
15	353174,76	2326962,73
16	353183,86	2326974,72
1	353190,44	2326983,39

3. Режим использования территории объекта культурного наследия

на территории объекта культурного наследия запрещается строительство объектов капитального строительства и увеличение объемно-пространственных характеристик существующих на территории памятника или ансамбля объектов капитального строительства; проведение земляных, строительных, мелиоративных и иных работ, за исключением работ по сохранению объекта культурного наследия или его отдельных элементов, сохранению историко-градостроительной или природной среды объекта культурного наследия;

на территории объекта культурного наследия разрешается ведение хозяйственной деятельности, не противоречащей требованиям обеспечения сохранности объекта культурного наследия и позволяющей обеспечить функционирование объекта культурного наследия в современных условиях.

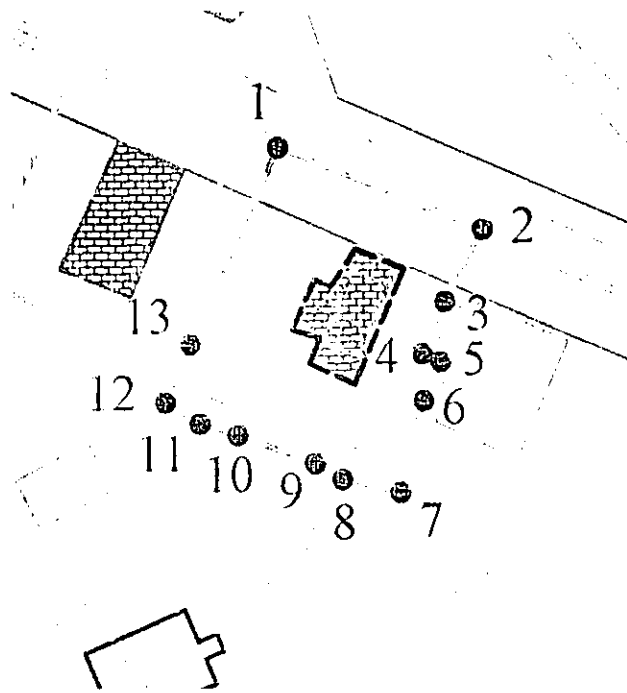
не допускается распространение наружной рекламы, за исключением наружной рекламы, содержащей исключительно информацию о проведении на объектах культурного наследия, их территориях театрально-зрелищных,

культурно-просветительных и зрелищно-развлекательных мероприятий или исключительно информацию об указанных мероприятиях с одновременным упоминанием об определенном лице как о спонсоре конкретного мероприятия при условии, если такому упоминанию отведено не более чем десять процентов рекламной площади (пространства).

Приложение 5 к приказу Комитета
по охране объектов культурного
наследия области
от «28» 11 2018 г. № 384-0

Границы территории, координаты характерных (поворотных) точек границ территории, режим использования территории объекта культурного наследия регионального значения «Дом жилой (дер.), XIX в.», расположенного по адресу: г. Вологда, ул. Маяковского, д. 5

1. Графическое описание местоположения границ территории объекта культурного наследия (карта-схема)



2. Координаты поворотных (характерных) точек границ территории объекта культурного наследия

Обозначение характерных точек границ	Координаты, м	
	X	Y
1	2	3
1	353979,24	2325840,48
2	353967,71	2325869,71

3	353957,43	2325864,37
4	353949,96	2325861,24
5	353948,85	2325863,89
6	353943,29	2325861,46
7	353930,28	2325858,25
8	353932,12	2325849,95
9	353934,38	2325846,01
10	353938,31	2325834,83
11	353939,91	2325829,39
12	353942,84	2325824,37
13	353951,14	2325827,98
1	353979,24	2325840,48

3. Режим использования территории объекта культурного наследия

на территории объекта культурного наследия запрещается строительство объектов капитального строительства и увеличение объемно-пространственных характеристик существующих на территории памятника или ансамбля объектов капитального строительства; проведение земляных, строительных, мелиоративных и иных работ, за исключением работ по сохранению объекта культурного наследия или его отдельных элементов, сохранению историко-градостроительной или природной среды объекта культурного наследия;

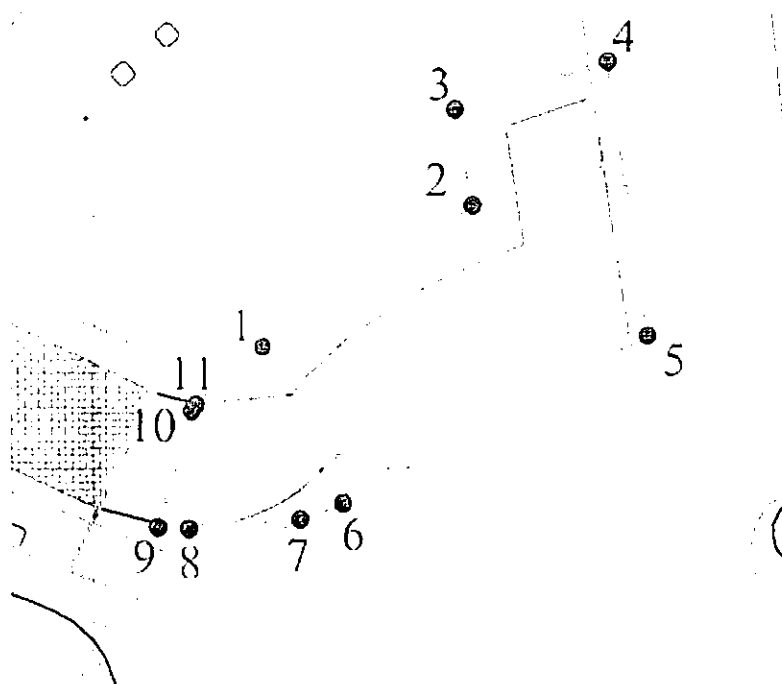
на территории объекта культурного наследия разрешается ведение хозяйственной деятельности, не противоречащей требованиям обеспечения сохранности объекта культурного наследия и позволяющей обеспечить функционирование объекта культурного наследия в современных условиях.

не допускается распространение наружной рекламы, за исключением наружной рекламы, содержащей исключительно информацию о проведении на объектах культурного наследия, их территориях театрально-зрелищных, культурно-просветительных и зрелищно-развлекательных мероприятий или исключительно информацию об указанных мероприятиях с одновременным упоминанием об определенном лице как о спонсоре конкретного мероприятия при условии, если такому упоминанию отведено не более чем десять процентов рекламной площади (пространства).

Приложение 6 к приказу Комитета
по охране объектов культурного
наследия области
от «28» 11 _____ 2018 г. № 384-0

Границы территории, координаты характерных (поворотных) точек границ территории, режим использования территории объекта культурного наследия регионального значения «Гостиница «Пассаж», 19 в.», расположенного по адресу: г. Вологда, ул. М.Ульяновой, 2

1. Графическое описание местоположения границ территории объекта культурного наследия (карта-схема)



2. Координаты поворотных (характерных) точек границ территории объекта культурного наследия

Обозначение характерных точек границ	Координаты, м	
	X	Y
1	2	3
1	353423,99	2326715,74

2	353445,58	2326747,95
3	353459,83	2326745,20
4	353467,42	2326768,30
5	353426,09	2326774,41
6	353400,62	2326728,35
7	353398,11	2326721,69
8	353396,58	2326704,56
9	353396,70	2326699,77
10	353414,17	2326704,90
11	353415,12	2326705,59
1	353423,99	2326715,74

3. Режим использования территории объекта культурного наследия

на территории объекта культурного наследия запрещается строительство объектов капитального строительства и увеличение объемно-пространственных характеристик существующих на территории памятника или ансамбля объектов капитального строительства; проведение земляных, строительных, мелиоративных и иных работ, за исключением работ по сохранению объекта культурного наследия или его отдельных элементов, сохранению историко-градостроительной или природной среды объекта культурного наследия;

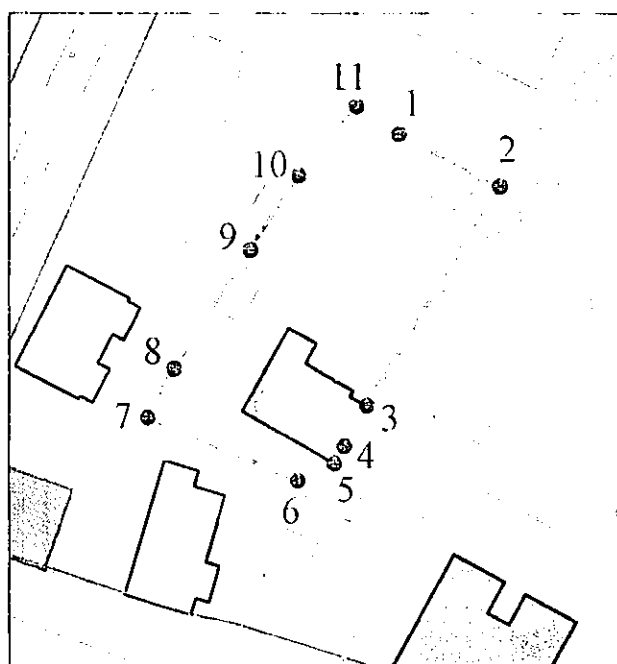
на территории объекта культурного наследия разрешается ведение хозяйственной деятельности, не противоречащей требованиям обеспечения сохранности объекта культурного наследия и позволяющей обеспечить функционирование объекта культурного наследия в современных условиях.

не допускается распространение наружной рекламы, за исключением наружной рекламы, содержащей исключительно информацию о проведении на объектах культурного наследия, их территориях театрально-зрелищных, культурно-просветительных и зрелищно-развлекательных мероприятий или исключительно информацию об указанных мероприятиях с одновременным упоминанием об определенном лице как о спонсоре конкретного мероприятия при условии, если такому упоминанию отведено не более чем десять процентов рекламной площади (пространства).

Приложение 7 к приказу Комитета
по охране объектов культурного
наследия области
от «28» 11 _____ 2018 г. № 384-0

Границы территории, координаты характерных (поворотных) точек границ территории, режим использования территории объекта культурного наследия регионального значения «Доходный дом М.Т. Григорьевой, 1908 г. Здесь в 1918 г. жил в ссылке великий князь Николай Михайлович Романов», расположенного по адресу: г. Вологда, Набережная VI Армии, 99а

1. Графическое описание местоположения границ территории объекта культурного наследия (карта-схема)



2. Координаты поворотных (характерных) точек границ территории объекта культурного наследия

Обозначение характерных точек границ	Координаты, м	
	X	Y
1	2	3
1	354051,25	2326383,41

2	354041,23	2326402,50
3	353999,56	2326377,43
4	353991,80	2326373,06
5	353988,52	2326371,15
6	353985,33	2326364,01
7	353997,40	2326335,07
8	354006,60	2326340,14
9	354029,10	2326354,83
10	354043,31	2326364,18
11	354056,57	2326375,35
1	354051,25	2326383,41

3. Режим использования территории объекта культурного наследия

на территории объекта культурного наследия запрещается строительство объектов капитального строительства и увеличение объемно-пространственных характеристик существующих на территории памятника или ансамбля объектов капитального строительства; проведение земляных, строительных, мелиоративных и иных работ, за исключением работ по сохранению объекта культурного наследия или его отдельных элементов, сохранению историко-градостроительной или природной среды объекта культурного наследия;

на территории объекта культурного наследия разрешается ведение хозяйственной деятельности, не противоречащей требованиям обеспечения сохранности объекта культурного наследия и позволяющей обеспечить функционирование объекта культурного наследия в современных условиях.

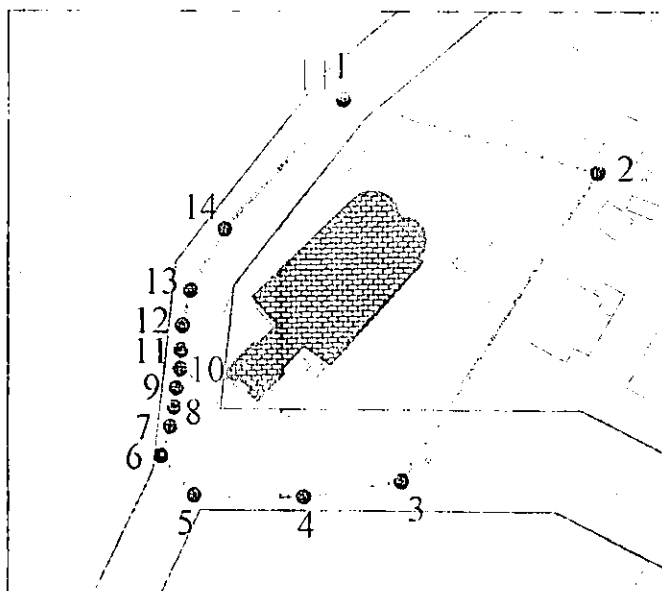
не допускается распространение наружной рекламы, за исключением наружной рекламы, содержащей исключительно информацию о проведении на объектах культурного наследия, их территориях театрально-зрелищных, культурно-просветительных и зрелищно-развлекательных мероприятий или исключительно информацию об указанных мероприятиях с одновременным упоминанием об определенном лице как о спонсоре конкретного мероприятия при условии, если такому упоминанию отведено не более чем десять процентов рекламной площади (пространства).

Приложение 8 к приказу Комитета
по охране объектов культурного
наследия области

от « » 2018 г. №

Границы территории, координаты характерных (поворотных) точек границ территории, режим использования территории объекта культурного наследия федерального значения «Церковь Андрея Первозванного, 1664 г.», расположенного по адресу: г.Вологда, Набережная VI Армии, 205

1. Графическое описание местоположения границ территории объекта культурного наследия (карта-схема)



2. Координаты поворотных (характерных) точек границ территории объекта культурного наследия

Обозначение характерных точек границ	Координаты, м	
	X	Y
1	2	3
1	352915,91	2327724,07
2	352901,41	2327773,75
3	352840,81	2327735,66
4	352837,86	2327716,36

5	352838,15	2327694,54
6	352845,92	2327687,98
7	352851,66	2327689,79
8	352855,49	2327690,57
9	352859,32	2327690,99
10	352863,14	2327691,76
11	352866,84	2327691,95
12	352871,62	2327692,24
13	352878,44	2327693,81
14	352890,34	2327700,64
1	352915,91	2327724,07

3. Режим использования территории объекта культурного наследия

на территории объекта культурного наследия запрещается строительство объектов капитального строительства и увеличение объемно-пространственных характеристик существующих на территории памятника или ансамбля объектов капитального строительства; проведение земляных, строительных, мелиоративных и иных работ, за исключением работ по сохранению объекта культурного наследия или его отдельных элементов, сохранению историко-градостроительной или природной среды объекта культурного наследия;

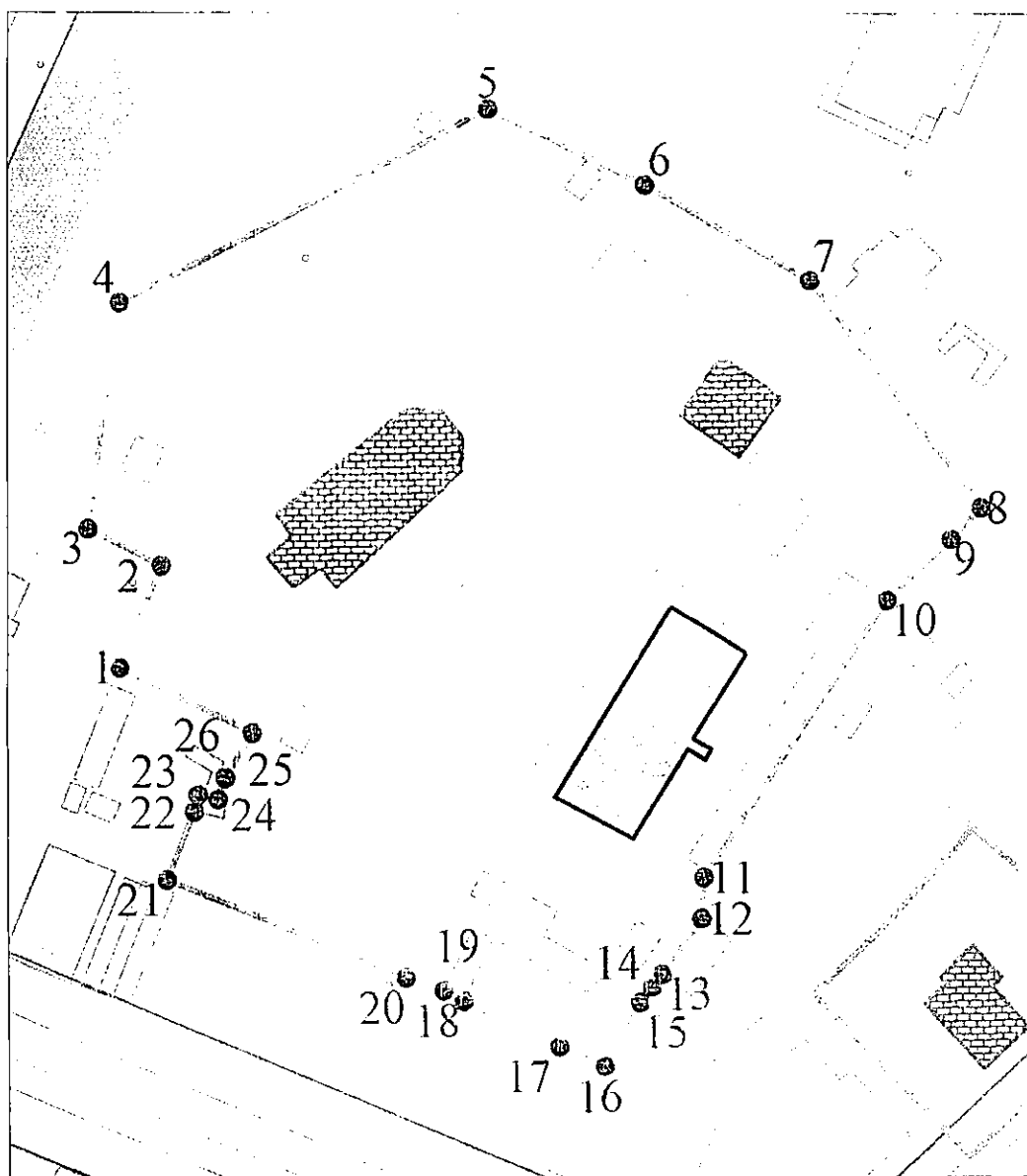
на территории объекта культурного наследия разрешается ведение хозяйственной деятельности, не противоречащей требованиям обеспечения сохранности объекта культурного наследия и позволяющей обеспечить функционирование объекта культурного наследия в современных условиях. не допускается распространение наружной рекламы, за исключением наружной рекламы, содержащей исключительно информацию о проведении на объектах культурного наследия, их территориях театрально-зрелищных, культурно-просветительных и зрелищно-развлекательных мероприятий или исключительно информацию об указанных мероприятиях с одновременным упоминанием об определенном лице как о спонсоре конкретного мероприятия при условии, если такому упоминанию отведено не более чем десять процентов рекламной площади (пространства).

Приложение 9 к приказу Комитета
по охране объектов культурного
наследия области

от «28» 11 _____ 2018 г. № 384-0

Границы территории, координаты характерных (поворотных) точек границ территории, режим использования территории объекта культурного наследия федерального значения «Церковь Владимирская, 1764 г. и колокольня, 1764 г.» и объекта культурного наследия регионального значения «Церковь Владимирская (теплая), 1685-1689 гг.», расположенных по адресу: г. Вологда, ул. Октябрьская, 46-б, 46, 46-а

1. Графическое описание местоположения границ территории объектов культурного наследия (карта-схема)



2. Координаты поворотных (характерных) точек границ территории объектов культурного наследия

Обозначение характерных точек границ	Координаты, м	
	X	Y
1	2	3
1	353497,41	2325425,32
2	353513,16	2325431,69
3	353518,84	2325420,32
4	353553,81	2325425,27
5	353583,81	2325482,84
6	353572,15	2325507,38
7	353557,29	2325532,86
8	353521,99	2325559,36
9	353517,07	2325554,72
10	353507,61	2325544,85
11	353464,85	2325516,45
12	353458,50	2325516,10
13	353450,01	2325509,85
14	353448,13	2325508,31
15	353445,78	2325506,44
16	353436,03	2325500,87
17	353439,04	2325493,80
18	353446,09	2325478,75
19	353447,67	2325475,64
20	353449,68	2325469,70
21	353464,68	2325432,52
22	353475,20	2325436,74
23	353477,77	2325437,33
24	353477,11	2325440,40
25	353480,40	2325441,49
26	353487,34	2325445,70
1	353497,41	2325425,32

3. Режим использования территории объектов культурного наследия

на территории объектов культурного наследия запрещается строительство объектов капитального строительства и увеличение объемно-пространственных характеристик существующих на территории памятника или ансамбля объектов капитального строительства; проведение земляных, строительных, мелиоративных и иных работ, за исключением работ по сохранению объекта культурного наследия или его отдельных элементов, сохранению историко-градостроительной или природной среды объекта культурного наследия;

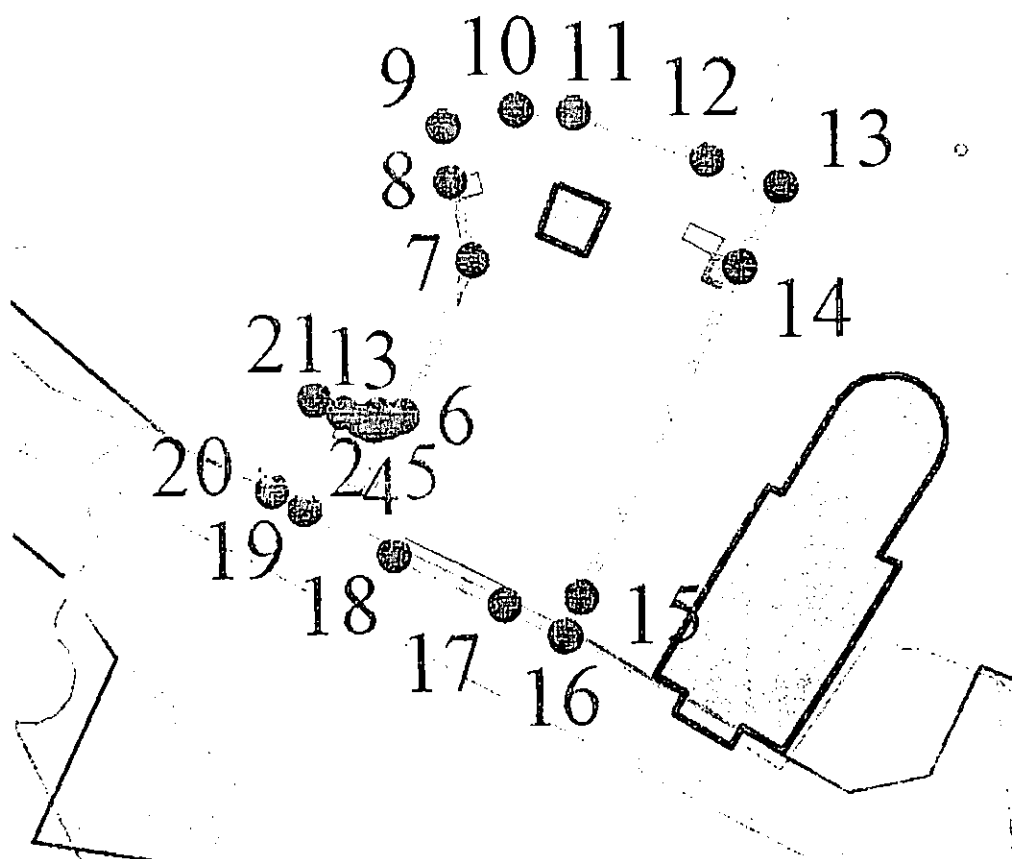
на территории объектов культурного наследия разрешается ведение хозяйственной деятельности, не противоречащей требованиям обеспечения сохранности объекта культурного наследия и позволяющей обеспечить функционирование объекта культурного наследия в современных условиях.

не допускается распространение наружной рекламы, за исключением наружной рекламы, содержащей исключительно информацию о проведении на объектах культурного наследия, их территориях театрально-зрелищных, культурно-просветительных и зрелищно-развлекательных мероприятий или исключительно информацию об указанных мероприятиях с одновременным упоминанием об определенном лице как о спонсоре конкретного мероприятия при условии, если такому упоминанию отведено не более чем десять процентов рекламной площади (пространства).

Приложение 10 к приказу Комитета
по охране объектов культурного
наследия области
от «28» И 2018 г. № 304-0

Границы территории, координаты характерных (поворотных) точек границ территории, режим использования территории объекта культурного наследия регионального значения «Памятник поэту К.П.Батюшкову», расположенного по адресу: г. Вологда, Кремлевская пл.

1. Графическое описание местоположения границ территории объекта культурного наследия (карта-схема)



2. Координаты поворотных (характерных) точек границ территории объекта культурного наследия

Обозначение характерных точек границ	Координаты, м	
	X	Y
1	2	3
1	353803,55	2326261,85
2	353802,78	2326263,60
3	353802,39	2326264,54
4	353803,32	2326264,98
5	353802,71	2326265,81
6	353803,16	2326267,08
7	353816,46	2326273,34
8	353823,37	2326271,42
9	353828,17	2326270,82
10	353829,55	2326277,20
11	353829,25	2326282,21
12	353825,15	2326293,67
13	353822,75	2326299,97
14	353815,75	2326296,38
15	353787,42	2326282,54
16	353784,07	2326281,14
17	353786,79	2326275,87
18	353791,18	2326266,26
19	353795,22	2326258,45
20	353796,84	2326255,65
21	353804,62	2326259,42
1	353803,55	2326261,85

3. Режим использования территории объекта культурного наследия

на территории объекта культурного наследия запрещается строительство объектов капитального строительства и увеличение объемно-пространственных характеристик существующих на территории памятника или ансамбля объектов капитального строительства; проведение земляных, строительных, мелиоративных и иных работ, за исключением работ по сохранению объекта культурного наследия или его отдельных элементов,

сохранению историко-градостроительной или природной среды объекта культурного наследия;

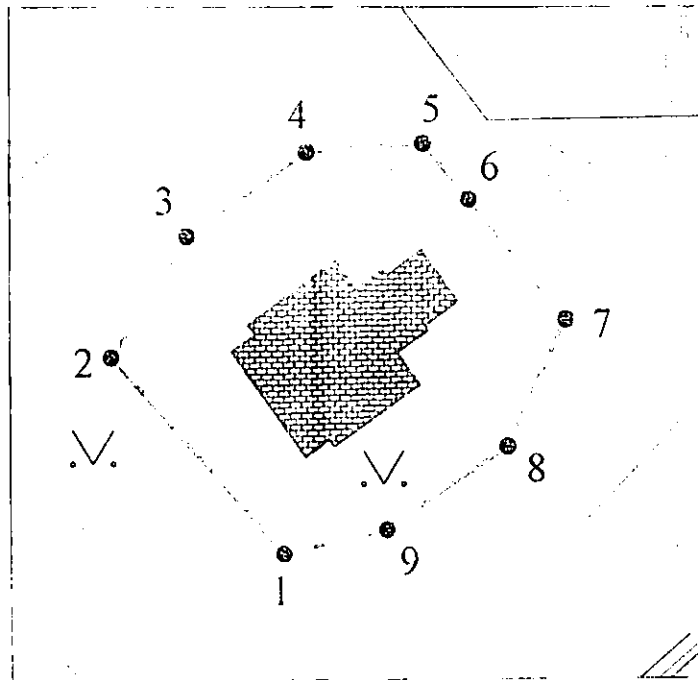
на территории объекта культурного наследия разрешается ведение хозяйственной деятельности, не противоречащей требованиям обеспечения сохранности объекта культурного наследия и позволяющей обеспечить функционирование объекта культурного наследия в современных условиях.

не допускается распространение наружной рекламы, за исключением наружной рекламы, содержащей исключительно информацию о проведении на объектах культурного наследия, их территориях театрально-зрелищных, культурно-просветительных и зрелищно-развлекательных мероприятий или исключительно информацию об указанных мероприятиях с одновременным упоминанием об определенном лице как о спонсоре конкретного мероприятия при условии, если такому упоминанию отведено не более чем десять процентов рекламной площади (пространства).

Приложение 11 к приказу Комитета
по охране объектов культурного
наследия области
от «28» 11 _____ 2018 г. № 384-О

Границы территории, координаты характерных (поворотных) точек границ территории, режим использования территории объекта культурного наследия федерального значения «Церковь Иоанна Предтечи в Роценье с фресками, 1710 г.», расположенного по адресу: г. Вологда, Советский пр., 1

1. Графическое описание местоположения границ территории объекта культурного наследия (карта-схема)



2. Координаты поворотных (характерных) точек границ территории объекта культурного наследия

Обозначение характерных точек границ	Координаты, м	
	X	Y
1	2	3
1	353039,60	2326971,09

2	353074,71	2326940,17
3	353095,98	2326953,85
4	353110,81	2326975,40
5	353112,35	2326996,38
6	353102,44	2327004,54
7	353081,15	2327021,67
8	353058,63	2327011,32
9	353043,80	2326989,77
1	353039,60	2326971,09

3. Режим использования территории объекта культурного наследия

на территории объекта культурного наследия запрещается строительство объектов капитального строительства и увеличение объемно-пространственных характеристик существующих на территории памятника или ансамбля объектов капитального строительства; проведение земляных, строительных, мелиоративных и иных работ, за исключением работ по сохранению объекта культурного наследия или его отдельных элементов, сохранению историко-градостроительной или природной среды объекта культурного наследия;

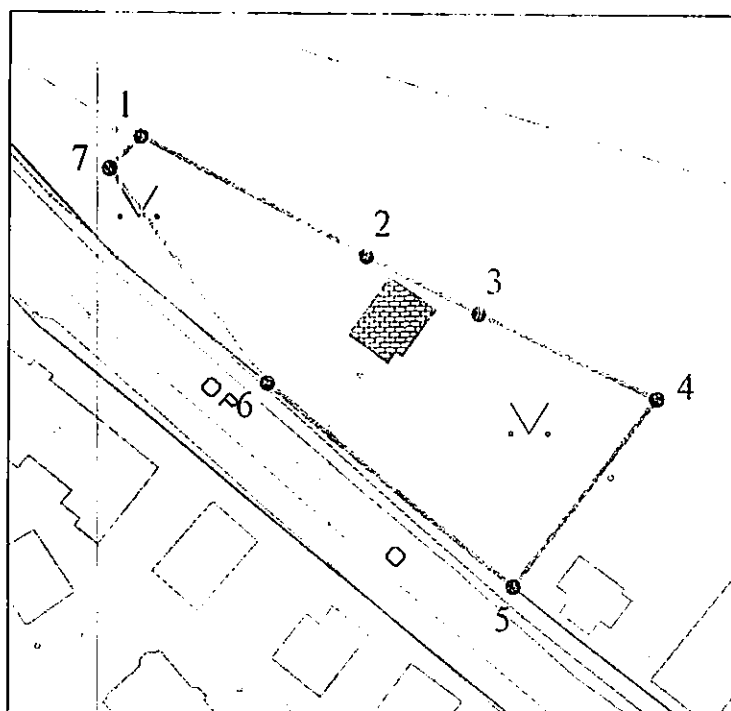
на территории объекта культурного наследия разрешается ведение хозяйственной деятельности, не противоречащей требованиям обеспечения сохранности объекта культурного наследия и позволяющей обеспечить функционирование объекта культурного наследия в современных условиях.

не допускается распространение наружной рекламы, за исключением наружной рекламы, содержащей исключительно информацию о проведении на объектах культурного наследия, их территориях театрально-зрелищных, культурно-просветительных и зрелищно-развлекательных мероприятий или исключительно информацию об указанных мероприятиях с одновременным упоминанием об определенном лице как о спонсоре конкретного мероприятия при условии, если такому упоминанию отведено не более чем десять процентов рекламной площади (пространства).

Приложение 12 к приказу Комитета
по охране объектов культурного
наследия области
от «28» 11 _____ 2018 г. № 384-0

Границы территории, координаты характерных (поворотных) точек границ территории, режим использования территории объекта культурного наследия федерального значения «Дом Петра Первого, XVII в.», расположенного по адресу: г. Вологда, Советский пр., 47

1. Графическое описание местоположения границ территории объекта культурного наследия (карта-схема)



2. Координаты поворотных (характерных) точек границ территории объекта культурного наследия

Обозначение характерных точек границ	Координаты, м	
	X	Y
1	2	3
1	352241,33	2327647,11

2	352218,07	2327692,17
3	352206,80	2327714,34
4	352189,96	2327749,23
5	352153,09	2327721,34
6	352193,00	2327672,42
7	352235,00	2327640,95
1	352241,33	2327647,11

3. Режим использования территории объекта культурного наследия

на территории объекта культурного наследия запрещается строительство объектов капитального строительства и увеличение объемно-пространственных характеристик существующих на территории памятника или ансамбля объектов капитального строительства; проведение земляных, строительных, мелиоративных и иных работ, за исключением работ по сохранению объекта культурного наследия или его отдельных элементов, сохранению историко-градостроительной или природной среды объекта культурного наследия;

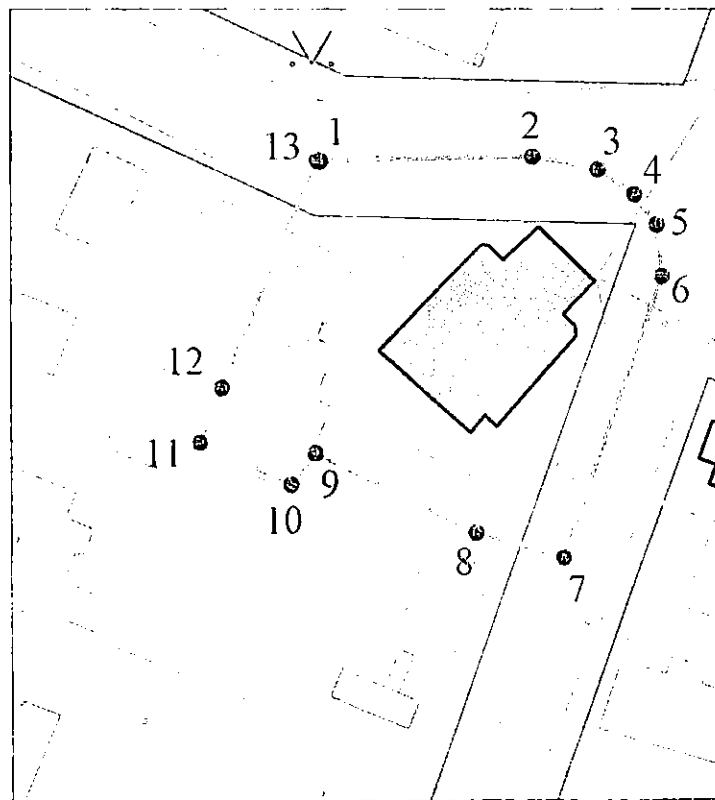
на территории объекта культурного наследия разрешается ведение хозяйственной деятельности, не противоречащей требованиям обеспечения сохранности объекта культурного наследия и позволяющей обеспечить функционирование объекта культурного наследия в современных условиях.

не допускается распространение наружной рекламы, за исключением наружной рекламы, содержащей исключительно информацию о проведении на объектах культурного наследия, их территориях театрально-зрелищных, культурно-просветительных и зрелищно-развлекательных мероприятий или исключительно информацию об указанных мероприятиях с одновременным упоминанием об определенном лице как о спонсоре конкретного мероприятия при условии, если такому упоминанию отведено не более чем десять процентов рекламной площади (пространства).

Приложение 13 к приказу Комитета
по охране объектов культурного
наследия области
от «28» 11 _____ 2018 г. № 384-0

Границы территории, координаты характерных (поворотных) точек границ территории, режим использования территории объекта культурного наследия регионального значения «Ансамбль культовых памятников: «Ц. Власьевская, нач. XVIIIв.», расположенного по адресу: г. Вологда, ул. Челюскинцев, 12

1. Графическое описание местоположения границ территории объекта культурного наследия (карта-схема)



2. Координаты поворотных (характерных) точек границ территории объекта культурного наследия

Обозначение характерных точек границ	Координаты, м	
	X	Y
1	2	3
1	352931,97	2325961,75

2	352932,73	2326001,05
3	352930,36	2326012,97
4	352925,66	2326019,64
5	352919,99	2326023,72
6	352910,36	2326024,64
7	352858,39	2326006,62
8	352863,02	2325990,53
9	352877,88	2325960,71
10	352872,06	2325956,16
11	352879,92	2325939,09
12	352890,05	2325943,21
13	352932,07	2325961,12
1	352931,97	2325961,75

3. Режим использования территории объекта культурного наследия

на территории объекта культурного наследия запрещается строительство объектов капитального строительства и увеличение объемно-пространственных характеристик существующих на территории памятника или ансамбля объектов капитального строительства; проведение земляных, строительных, мелиоративных и иных работ, за исключением работ по сохранению объекта культурного наследия или его отдельных элементов, сохранению историко-градостроительной или природной среды объекта культурного наследия;

на территории объекта культурного наследия разрешается ведение хозяйственной деятельности, не противоречащей требованиям обеспечения сохранности объекта культурного наследия и позволяющей обеспечить функционирование объекта культурного наследия в современных условиях.

не допускается распространение наружной рекламы, за исключением наружной рекламы, содержащей исключительно информацию о проведении на объектах культурного наследия, их территориях театрально-зрелищных, культурно-просветительных и зрелищно-развлекательных мероприятий или исключительно информацию об указанных мероприятиях с одновременным упоминанием об определенном лице как о спонсоре конкретного мероприятия при условии, если такому упоминанию отведено не более чем десять процентов рекламной площади (пространства)