

**КОМИТЕТ
ПО ОХРАНЕ ОБЪЕКТОВ КУЛЬТУРНОГО НАСЛЕДИЯ
ВОЛОГОДСКОЙ ОБЛАСТИ**

ПРИКАЗ

от 26 сентября 2018 года

№ 303-О

«Об утверждении границ территорий выявленных объектов культурного наследия, расположенных на территории города Вологда»

В соответствии со статьей 3.1 Федерального закона от 25 июня 2002 года № 73-ФЗ «Об объектах культурного наследия (памятниках истории и культуры) народов Российской Федерации», статьей 4 Закона Вологодской области от 16 марта 2015 года № 3601-ОЗ «О сохранении, использовании, популяризации и государственной охране объектов культурного наследия (памятников истории и культуры), находящихся на территории Вологодской области», пунктом 2 Порядка утверждения границ территории выявленного объекта культурного наследия, утвержденного постановлением Правительства Вологодской области от 13 июня 2017 года № 521, пунктом 3.1.4.7 Положения о Комитете по охране объектов культурного наследия Вологодской области, утвержденного постановлением Правительства Вологодской области от 19 января 2015 года № 33

ПРИКАЗЫВАЮ:

1. Утвердить границы территории, координаты характерных (поворотных) точек границ территории:

1.1. выявленного объекта культурного наследия «Мозаичные панно II пол. XX в. «Труд, 1974 г.», расположенного по адресу: г. Вологда, ул. Ильюшина, 23, согласно приложению 2;

1.2. выявленного объекта культурного наследия «Дом, в котором жил, отбывая в 1911-1912 г.г. ссылку, Иосиф Виссарионович Сталин», расположенного по адресу: г. Вологда, ул. М.И. Ульяновой, 33, согласно приложению 3;

1.3. выявленного объекта культурного наследия «Церковь Николы на Глинках», расположенного по адресу: г. Вологда, ул. Предтеченская, 74, согласно приложению 4;

1.4. выявленного объекта культурного наследия достопримечательное место «Первый вологодский вокзал, 1872 г.», расположенного по адресу: г. Вологда, ул. Чехова, 40, согласно приложению 5.

2. Ведущему специалисту Комитета по охране объектов культурного наследия области Дрозд Л.О. в течение трех рабочих дней со дня подписания настоящего приказа обеспечить направление его копии:

- в Администрацию города Вологды;

- в прокуратуру Вологодской области;
 - в Управление Министерства юстиции Российской Федерации по Вологодской области;
 - на сайт Правительства Вологодской области;
 - на сайт Комитета по охране объектов культурного наследия области;
 - на официальное опубликование на Официальном интернет-портале правовой информации (<http://pravo.gov.ru/>);
 - в орган кадастрового учета.
3. Контроль за исполнением приказа оставляю за собой.
4. Настоящий приказ вступает в силу по истечении 10 дней после дня его официального опубликования.

Председатель Комитета

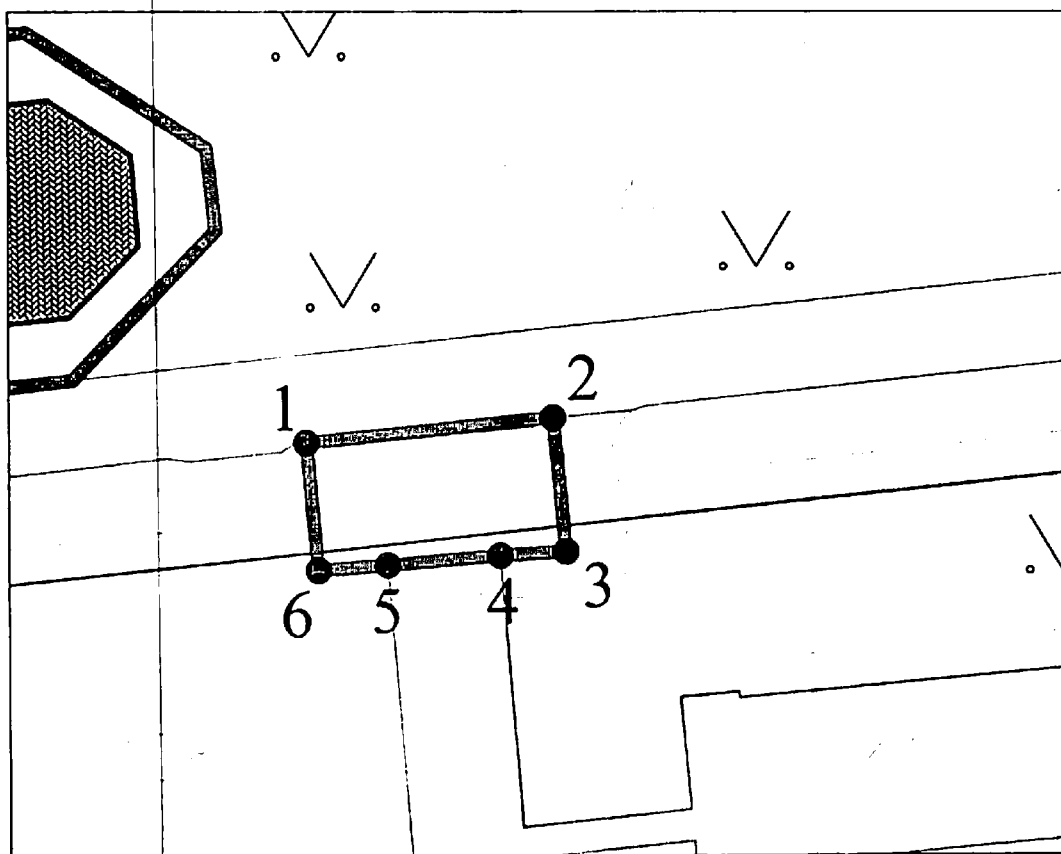


Е.Н. Кукушкина

Приложение 1 к приказу Комитета
по охране объектов культурного
наследия области
от «26» 09 2018 г. № 303-О

Границы территории, координаты характерных (поворотных) точек границ
территории выявленного объекта культурного наследия «Мозаичные панно
II пол. XX в. «Труд, 1974 г.»,
расположенного по адресу: г. Вологда, ул. Ильюшина, 23

1. Графическое описание местоположения границ территории выявленного
объекта культурного наследия (карта-схема)



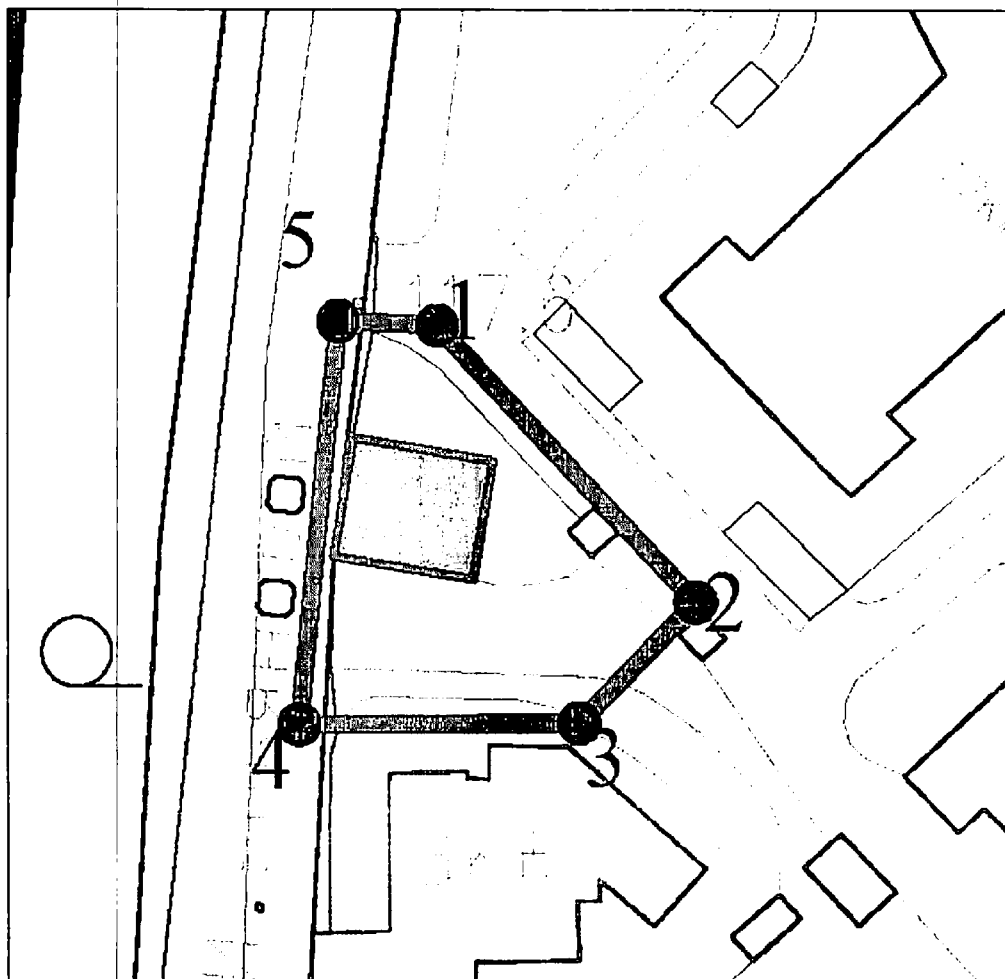
2. Координаты поворотных (характерных) точек границ территории выявленного объекта культурного наследия

Обозначение характерных точек границ	Координаты, м	
	X	Y
1	2	3
1	352056,99	2322311,49
2	352059,66	2322339,01
3	352044,92	2322340,47
4	352044,48	2322333,09
5	352043,48	2322320,52
6	352042,89	2322312,84
1	352056,99	2322311,49

Приложение 2 к приказу Комитета
по охране объектов культурного
наследия области
от «26» 09 2018 г. № 303-О

Границы территории, координаты характерных (поворотных) точек границ территории выявленного объекта культурного наследия «Дом, в котором жил, отбывая в 1911-1912 г.г. ссылку, Иосиф Виссарионович Сталин», расположенного по адресу: г. Вологда, ул. М.И. Ульяновой, 33

1. Графическое описание местоположения границ территории выявленного объекта культурного наследия (карта-схема)



2. Координаты поворотных (характерных) точек границ территории выявленного объекта культурного наследия

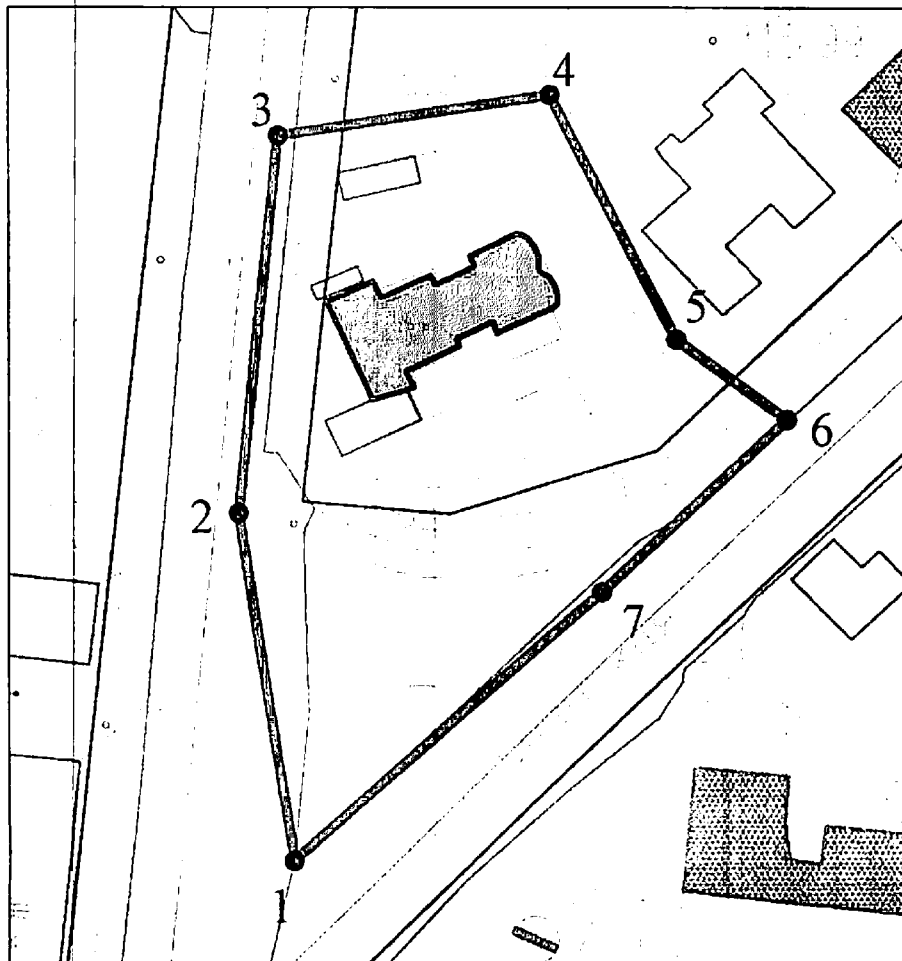
Обозначение характерных точек границ	Координаты, м	
	X	Y
1	2	3

	<i>1</i>	<i>352848,04</i>	<i>2326329,23</i>
	<i>2</i>	<i>352823,93</i>	<i>2326351,65</i>
	<i>3</i>	<i>352813,49</i>	<i>2326341,62</i>
	<i>4</i>	<i>352813,41</i>	<i>2326317,18</i>
	<i>5</i>	<i>352848,44</i>	<i>2326320,61</i>
	<i>1</i>	<i>352848,04</i>	<i>2326329,23</i>

Приложение 3 к приказу Комитета
по охране объектов культурного
наследия области
от «26» 09 2018 г. № 303.0

Границы территории, координаты характерных (поворотных) точек границ территории выявленного объекта культурного наследия «Церковь Николая на Глинках»,
расположенного по адресу: г. Вологда, ул. Предтеченская, 74

1. Графическое описание местоположения границ территории выявленного объекта культурного наследия (карта-схема)



2. Координаты поворотных (характерных) точек границ территории выявленного объекта культурного наследия

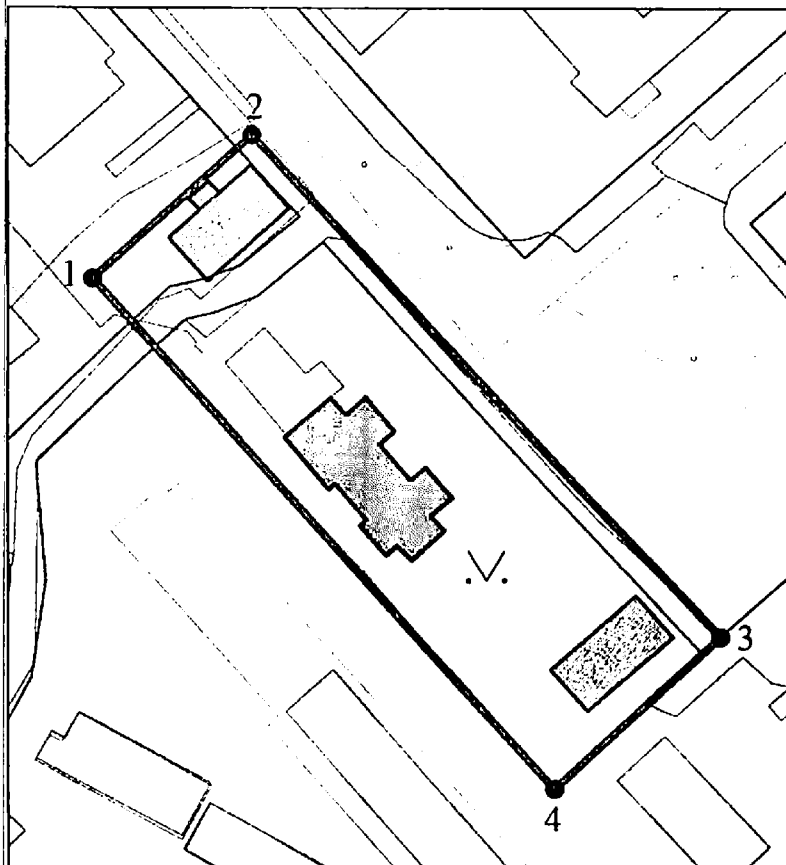
Обозначение характерных точек границ	Координаты, м	
	X	Y
1	2	3

	<i>1</i>	<i>352238,27</i>	<i>2326170,11</i>
	<i>2</i>	<i>352291,42</i>	<i>2326161,74</i>
	<i>3</i>	<i>352349,24</i>	<i>2326167,76</i>
	<i>4</i>	<i>352355,45</i>	<i>2326209,80</i>
	<i>5</i>	<i>352317,99</i>	<i>2326229,02</i>
	<i>6</i>	<i>352305,66</i>	<i>2326245,66</i>
	<i>7</i>	<i>352279,22</i>	<i>2326217,68</i>
	<i>1</i>	<i>352238,27</i>	<i>2326170,11</i>

Приложение 4 к приказу Комитета
по охране объектов культурного
наследия области
от «26» 09 2018 г. № 303-0

Границы территории, координаты характерных (поворотных) точек границ территории выявленного объекта культурного наследия достопримечательное место «Первый вологодский вокзал, 1872 г.», расположенного по адресу: г. Вологда, ул. Чехова, 40

1. Графическое описание местоположения границ территории выявленного объекта культурного наследия (карта-схема)



2. Координаты поворотных (характерных) точек границ территории выявленного объекта культурного наследия

Обозначение характерных точек границ	Координаты, м	
	X	Y
1	2	3

	<i>1</i>	<i>351957,76</i>	<i>2326692,62</i>
	<i>2</i>	<i>351986,79</i>	<i>2326724,67</i>
	<i>3</i>	<i>351885,41</i>	<i>2326818,93</i>
	<i>4</i>	<i>351854,73</i>	<i>2326785,93</i>
	<i>1</i>	<i>351957,76</i>	<i>2326692,62</i>