

**КОМИТЕТ
ПО ОХРАНЕ ОБЪЕКТОВ КУЛЬТУРНОГО НАСЛЕДИЯ
ВОЛОГОДСКОЙ ОБЛАСТИ**

ПРИКАЗ

от 14.09.2018

№ 284-0

«Об утверждении границ территорий объектов культурного наследия,
расположенных на территории города Вологда»

В соответствии со статьей 3.1 Федерального закона от 25 июня 2002 года № 73-ФЗ «Об объектах культурного наследия (памятниках истории и культуры) народов Российской Федерации», статьей 4 Закона Вологодской области от 16 марта 2015 года № 3601-ОЗ «О сохранении, использовании, популяризации и государственной охране объектов культурного наследия (памятников истории и культуры), находящихся на территории Вологодской области»

ПРИКАЗЫВАЮ:

1. Утвердить границы территории, координаты характерных (поворотных) точек границ территории, режим использования территории:

1.1. объекта культурного наследия федерального значения «Жилой дом XIX в.», расположенного по адресу: г. Вологда, ул. Благовещенская, 24, согласно приложению 1;

1.2. объекта культурного наследия регионального значения «Жилой дом, конец XVIII – нач. XIX в.», расположенного по адресу: г. Вологда, ул. Бурмагиных, 38, согласно приложению 2;

1.3. объекта культурного наследия регионального значения «Деревянное здание», расположенного по адресу: г. Вологда, ул. Варенцовой, 1, согласно приложению 3;

1.4. объекта культурного наследия федерального значения «Жилой дом, XIX в.», расположенного по адресу: г. Вологда, ул. Засодимского, 8, согласно приложению 4;

1.5. объекта культурного наследия регионального значения «Самолет Ил-28 – в память об авиаконструкторе С.В.Ильюшине», расположенного по адресу: г. Вологда, ул. Ильюшина, согласно приложению 5;

1.6. объекта культурного наследия федерального значения «Жилой дом (дер.), XIX в.», расположенного по адресу: г. Вологда, ул. Ленинградская, 30, согласно приложению 6;

1.7. объекта культурного наследия федерального значения «Торговые ряды, 19 в.», расположенного по адресу: г. Вологды, ул. Мира, 12, согласно приложению 7;

1.8. объекта культурного наследия регионального значения «Бюст трижды Героя Социалистического труда авиаконструктора С.В.Ильюшина»,

расположенного по адресу: г. Вологда, пересечение ул. Мира и Октябрьской, согласно приложению 8;

1.9. объекта культурного наследия регионального значения «Жилой дом, XIX в.», расположенного по адресу: г. Вологда, наб. 6 Армии, 81, согласно приложению 9;

1.10. объекта культурного наследия регионального значения «Дом жилой, 3-я четверть 19 в.», расположенного по адресу: г. Вологда, наб. 6 Армии, д. 91, согласно приложению 10;

1.11. объекта культурного наследия регионального значения «Дом жилой, 2-я половина 19 в., деревянный», расположенного по адресу: г. Вологда, наб. 6 Армии, д. 93, согласно приложению 11;

1.12. объекта культурного наследия федерального значения «Деревянное здание», расположенного по адресу: г. Вологда, ул. Октябрьская, 43а, согласно приложению 12;

1.13. объекта культурного наследия регионального значения «Дом жилой, XIX в., деревянный», расположенного по адресу: г. Вологда, Пречистенская набережная, 22, согласно приложению 13;

1.14. объекта культурного наследия регионального значения «Здание бальнеолечебницы, основанной заслуженным врачом РСФСР, профессором Лебедевым Василием Вячеславовичем (1893-1969 гг)», расположенного по адресу: г. Вологда, ул. Турундаевская, д. 7, согласно приложению 14;

1.15. объекта культурного наследия регионального значения «Жилой дом XIX в.», расположенного по адресу: г. Вологда, ул. Ударников, 16, согласно приложению 15;

1.16. объекта культурного наследия федерального значения «Жилой дом (дер.) XIX в.», расположенного по адресу: г. Вологда, ул. Энгельса, 15, согласно приложению 16.

2. Ведущему специалисту Комитета по охране объектов культурного наследия области Дрозд Л.О. в течение трех рабочих дней со дня подписания настоящего приказа обеспечить направление его копии:

- в Администрацию города Вологды;
- в прокуратуру Вологодской области;
- в Управление Министерства юстиции Российской Федерации по Вологодской области;
- на сайт Правительства Вологодской области;
- на сайт Комитета по охране объектов культурного наследия области
- на официальное опубликование на Официальном интернет-портале правовой информации (<http://pravo.gov.ru/>);
- в орган кадастрового учета.

3. Контроль за исполнением приказа оставляю за собой.

4. Настоящий приказ вступает в силу по истечении 10 дней после дня его официального опубликования.

Председатель Комитета



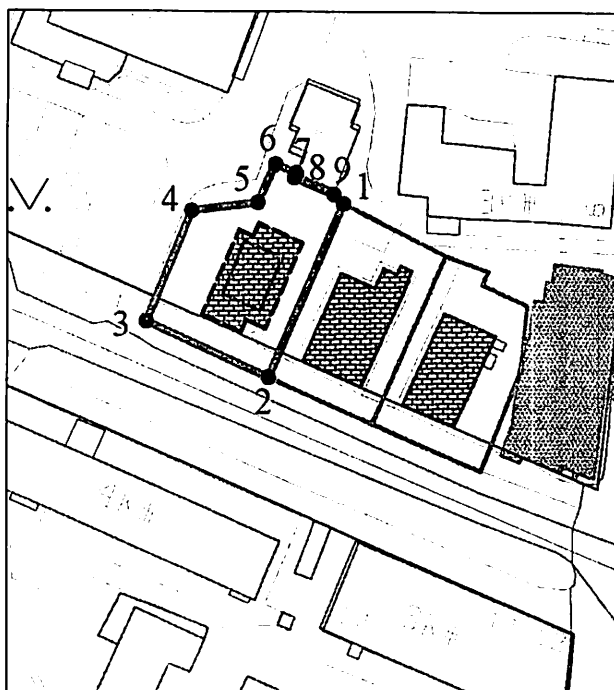
Е.Н. Кукушкина

Приложение 1 к приказу Комитета
по охране объектов культурного
наследия области

от «14» 09 2018 г. № 284-0

Границы территории, координаты характерных (поворотных) точек границ территории, режим использования территории объекта культурного наследия федерального значения «Жилой дом XIX в.», расположенного по адресу: г. Вологда, ул. Благовещенская, 24

1. Графическое описание местоположения границ территории объекта культурного наследия (карта-схема)



2. Координаты поворотных (характерных) точек границ территории объекта культурного наследия

Обозначение характерных точек границ	Координаты, м	
	X	Y
1	2	3
1	353388,86	2326196,70
2	353354,42	2326181,60
3	353365,52	2326156,93
4	353387,42	2326166,05
5	353389,11	2326179,39

6	353396,69	2326182,97
7	353394,92	2326187,16
8	353393,98	2326186,78
9	353390,69	2326194,77
1	353388,86	2326196,70

3. Режим использования территории объекта культурного наследия

На территории объекта культурного наследия запрещается строительство объектов капитального строительства и увеличение объемно-пространственных характеристик существующих на территории памятника или ансамбля объектов капитального строительства; проведение земляных, строительных, мелиоративных и иных работ, за исключением работ по сохранению объекта культурного наследия или его отдельных элементов, сохранению историко-градостроительной или природной среды объекта культурного наследия.

На территории объекта культурного наследия разрешается ведение хозяйственной деятельности, не противоречащей требованиям обеспечения сохранности объекта культурного наследия и позволяющей обеспечить функционирование объекта культурного наследия в современных условиях.

Не допускается распространение наружной рекламы на объектах культурного наследия, включенных в единый государственный реестр объектов культурного наследия (памятников истории и культуры) народов Российской Федерации, а также на их территориях.

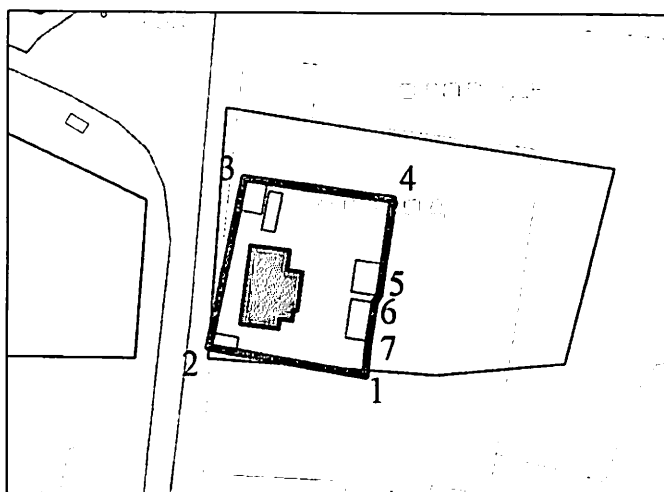
Требование о запрете распространения наружной рекламы не действуют в отношении распространения наружной рекламы, содержащей исключительно информацию о проведении на объектах культурного наследия, их территориях театрально-зрелищных, культурно-просветительных и зрелищно-развлекательных мероприятий или исключительно информацию об указанных мероприятиях с одновременным упоминанием об определенном лице как о спонсоре конкретного мероприятия при условии, если такому упоминанию отведено не более чем десять процентов рекламной площади (пространства).

Приложение 2 к приказу Комитета
по охране объектов культурного
наследия области

от «14» 09 2018 г. № 284-0

Границы территории, координаты характерных (поворотных) точек границ территории, режим использования территории выявленного объекта культурного наследия «Жилой дом, конец XVIII – нач. XIX вв.», расположенного по адресу: г. Вологда, ул. Бурмагиных, 38

1. Графическое описание местоположения границ территории объекта культурного наследия (карта-схема)



2. Координаты поворотных (характерных) точек границ территории объекта культурного наследия

Обозначение характерных точек границ	Координаты, м	
	X	Y
1	2	3
1	355065.66	2325856.06
2	355071.35	2325823.56
3	355106.04	2325830.80
4	355101.83	2325861.66
5	355082.10	2325858.84
6	355080.72	2325857.94
7	355072.66	2325856.76
1	355065.66	2325856.06

3. Режим использования территории объекта культурного наследия.

На территории объекта культурного наследия запрещается строительство объектов капитального строительства и увеличение объемно-пространственных характеристик существующих на территории памятника или ансамбля объектов капитального строительства; проведение земляных, строительных, мелиоративных и иных работ, за исключением работ по сохранению объекта культурного наследия или его отдельных элементов, сохранению историко-градостроительной или природной среды объекта культурного наследия.

На территории объекта культурного наследия разрешается ведение хозяйственной деятельности, не противоречащей требованиям обеспечения сохранности объекта культурного наследия и позволяющей обеспечить функционирование объекта культурного наследия в современных условиях.

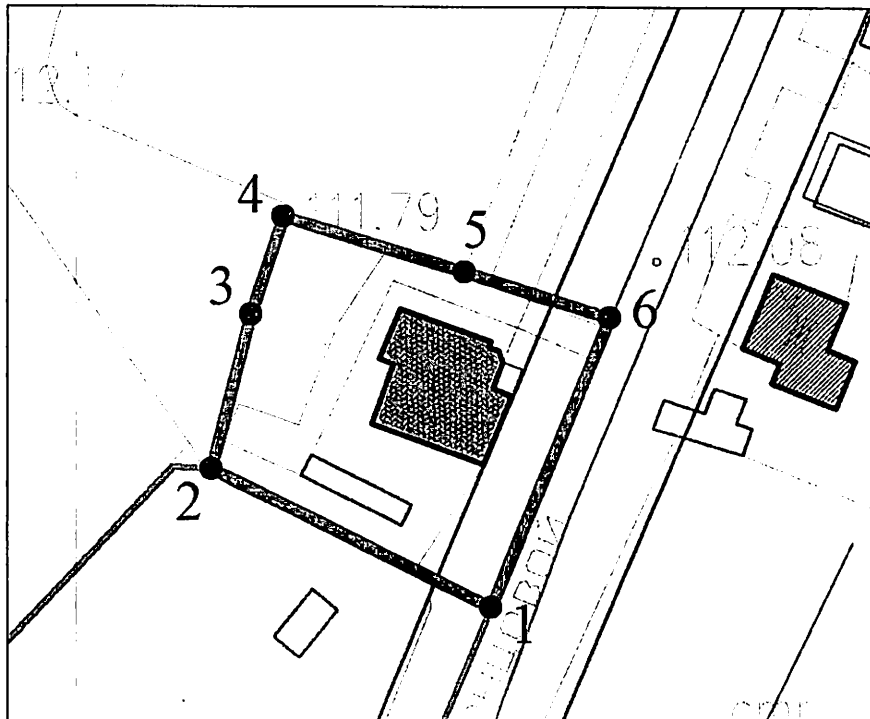
Не допускается распространение наружной рекламы на объектах культурного наследия, включенных в единый государственный реестр объектов культурного наследия (памятников истории и культуры) народов Российской Федерации, а также на их территориях.

Требование о запрете распространения наружной рекламы не действуют в отношении распространения наружной рекламы, содержащей исключительно информацию о проведении на объектах культурного наследия, их территориях театрально-зрелищных, культурно-просветительных и зрелищно-развлекательных мероприятий или исключительно информацию об указанных мероприятиях с одновременным упоминанием об определенном лице как о спонсоре конкретного мероприятия при условии, если такому упоминанию отведено не более чем десять процентов рекламной площади (пространства).

Приложение 3 к приказу Комитета
по охране объектов культурного
наследия области
от «17» 09 2018 г. № 284-0

Границы территории, координаты характерных (поворотных) точек границ территории, режим использования территории объекта культурного наследия регионального значения «Деревянное здание», расположенного по адресу: г. Вологда, ул. Варенцовой, 1

1. Графическое описание местоположения границ территории объекта культурного наследия (карта-схема)



2. Координаты поворотных (характерных) точек границ территории объекта культурного наследия

Обозначение характерных точек границ	Координаты, м	
	X	Y
	2	3
1	354143,85	2326074,30
2	354162,31	2326036,81
3	354182,82	2326042,03
4	354195,94	2326046,37

5	354188,56	2326070,68
6	354182,42	2326090,01
1	354143,85	2326074,30

3. Режим использования территории объекта культурного наследия.

На территории объекта культурного наследия запрещается строительство объектов капитального строительства и увеличение объемно-пространственных характеристик существующих на территории памятника или ансамбля объектов капитального строительства; проведение земляных, строительных, мелиоративных и иных работ, за исключением работ по сохранению объекта культурного наследия или его отдельных элементов, сохранению историко-градостроительной или природной среды объекта культурного наследия.

На территории объекта культурного наследия разрешается ведение хозяйственной деятельности, не противоречащей требованиям обеспечения сохранности объекта культурного наследия и позволяющей обеспечить функционирование объекта культурного наследия в современных условиях.

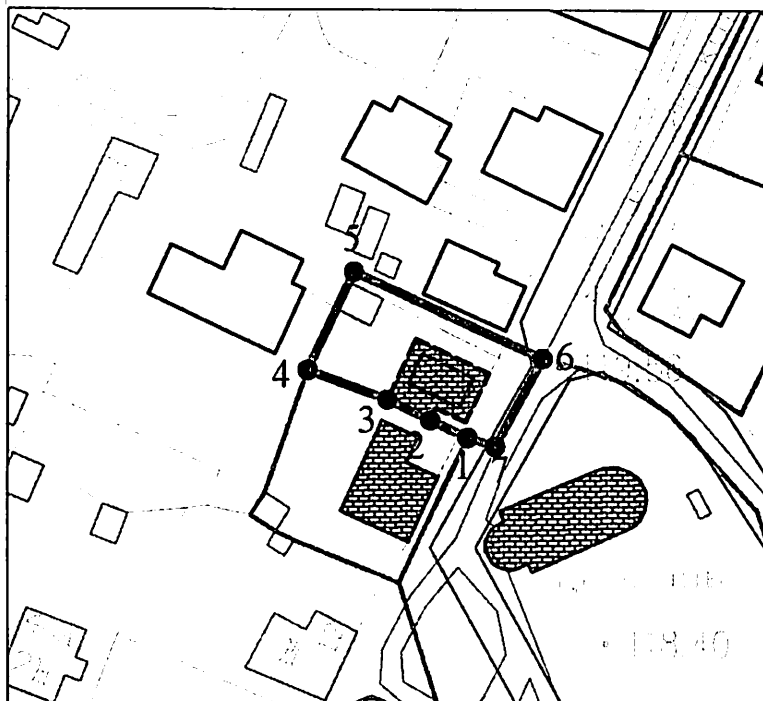
Не допускается распространение наружной рекламы на объектах культурного наследия, включенных в единый государственный реестр объектов культурного наследия (памятников истории и культуры) народов Российской Федерации, а также на их территориях.

Требование о запрете распространения наружной рекламы не действует в отношении распространения наружной рекламы, содержащей исключительно информацию о проведении на объектах культурного наследия, их территориях театрально-зрелищных, культурно-просветительных и зрелищно-развлекательных мероприятий или исключительно информацию об указанных мероприятиях с одновременным упоминанием об определенном лице как о спонсоре конкретного мероприятия при условии, если такому упоминанию отведено не более чем десять процентов рекламной площади (пространства).

Приложение 4 к приказу Комитета
по охране объектов культурного
наследия области
от «17» 09 2018 г. № 284-0

Границы территории, координаты характерных (поворотных) точек границ территории, режим использования территории объекта культурного наследия федерального значения «Жилой дом, XIX в.», расположенного по адресу: г. Вологда, ул. Засодимского, 8

1. Графическое описание местоположения границ территории объекта культурного наследия (карта-схема)



2. Координаты поворотных (характерных) точек границ территории объекта культурного наследия

Обозначение характерных точек границ	Координаты, м	
	X	Y
1	2	3
1	353914,99	2325727,32
2	353918,28	2325720,28

3	353922,24	2325712,14
4	353927,87	2325696,94
5	353946,36	2325705,79
6	353929,98	2325741,39
7	353913,34	2325732,55
1	353914,99	2325727,32

3. Режим использования территории объекта культурного наследия.

На территории объекта культурного наследия запрещается строительство объектов капитального строительства и увеличение объемно-пространственных характеристик существующих на территории памятника или ансамбля объектов капитального строительства; проведение земляных, строительных, мелиоративных и иных работ, за исключением работ по сохранению объекта культурного наследия или его отдельных элементов, сохранению историко-градостроительной или природной среды объекта культурного наследия.

На территории объекта культурного наследия разрешается ведение хозяйственной деятельности, не противоречащей требованиям обеспечения сохранности объекта культурного наследия и позволяющей обеспечить функционирование объекта культурного наследия в современных условиях.

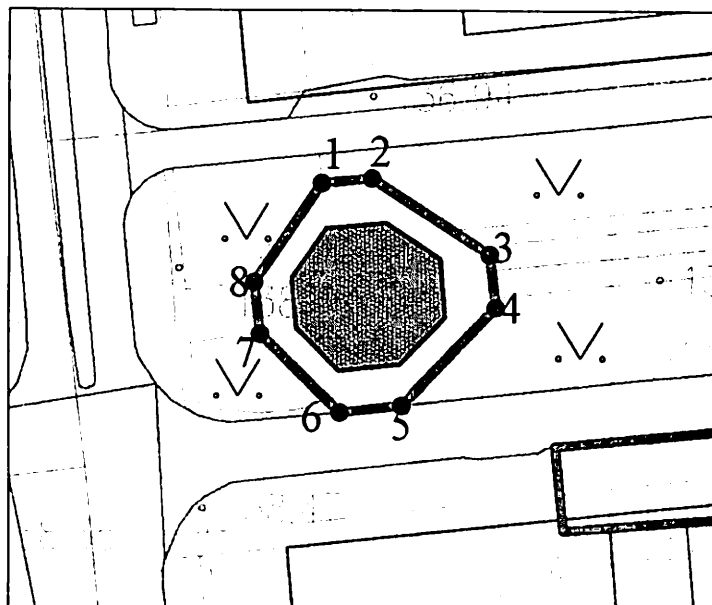
Не допускается распространение наружной рекламы на объектах культурного наследия, включенных в единый государственный реестр объектов культурного наследия (памятников истории и культуры) народов Российской Федерации, а также на их территориях.

Требование о запрете распространения наружной рекламы не действуют в отношении распространения наружной рекламы, содержащей исключительно информацию о проведении на объектах культурного наследия, их территориях театрально-зрелищных, культурно-просветительных и зрелищно-развлекательных мероприятий или исключительно информацию об указанных мероприятиях с одновременным упоминанием об определенном лице как о спонсоре конкретного мероприятия при условии, если такому упоминанию отведено не более чем десять процентов рекламной площади (пространства).

Приложение 5 к приказу Комитета
по охране объектов культурного
наследия области
от «17» 09 2018 г. № 284-0

Границы территории, координаты характерных (поворотных) точек границ территории, режим использования территории объекта культурного наследия регионального значения «Самолет Ил-28 – в память об авиаконструкторе С.В.Ильюшине», расположенного по адресу: г. Вологда, ул. Ильюшина

1. Графическое описание местоположения границ территории объекта культурного наследия (карта-схема)



2. Координаты поворотных (характерных) точек границ территории объекта культурного наследия

Обозначение характерных точек границ	Координаты, м	
	X	Y
1	2	3
1	352101,36	2322272,38
2	352102,14	2322280,87
3	352089,37	2322300,62

4	352080,34	2322301,66
5	352063,94	2322285,98
6	352062,78	2322275,51
7	352075,88	2322262,06
8	352084,63	2322261,05
1	352101,36	2322272,38

3. Режим использования территории объекта культурного наследия.

На территории объекта культурного наследия запрещается строительство объектов капитального строительства и увеличение объемно-пространственных характеристик существующих на территории памятника или ансамбля объектов капитального строительства; проведение земляных, строительных, мелиоративных и иных работ, за исключением работ по сохранению объекта культурного наследия или его отдельных элементов, сохранению историко-градостроительной или природной среды объекта культурного наследия.

На территории объекта культурного наследия разрешается ведение хозяйственной деятельности, не противоречащей требованиям обеспечения сохранности объекта культурного наследия и позволяющей обеспечить функционирование объекта культурного наследия в современных условиях.

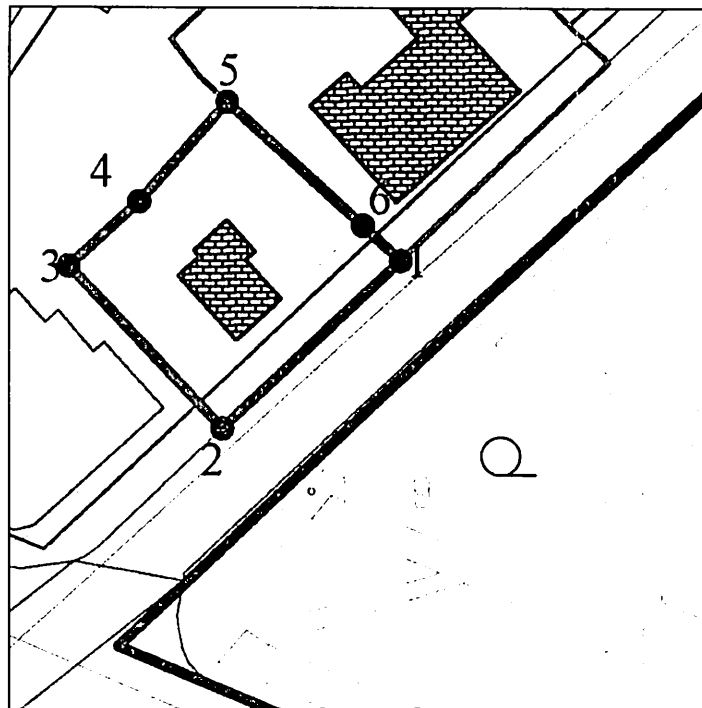
Не допускается распространение наружной рекламы на объектах культурного наследия, включенных в единый государственный реестр объектов культурного наследия (памятников истории и культуры) народов Российской Федерации, а также на их территориях.

Требование о запрете распространения наружной рекламы не действуют в отношении распространения наружной рекламы, содержащей исключительно информацию о проведении на объектах культурного наследия, их территориях театрально-зрелищных, культурно-просветительных и зрелищно-развлекательных мероприятий или исключительно информацию об указанных мероприятиях с одновременным упоминанием об определенном лице как о спонсоре конкретного мероприятия при условии, если такому упоминанию отведено не более чем десять процентов рекламной площади (пространства)

Приложение 6 к приказу Комитета
по охране объектов культурного
наследия области
от «14» 09 2018 г. № 284-0

Границы территории, координаты характерных (поворотных) точек границ территории, режим использования территории объекта культурного наследия федерального значения «Жилой дом (дер.), XIX в.», расположенного по адресу: г. Вологда, ул. Ленинградская, 30

1. Графическое описание местоположения границ территории объекта культурного наследия (карта-схема)



2. Координаты поворотных (характерных) точек границ территории объекта культурного наследия

Обозначение характерных точек границ	Координаты, м	
	X	Y
1	2	3
1	353447,75	2325585,41
2	353421,62	2325557,27
3	353446,91	2325533,24

4	353457,00	2325544,20
5	353472,42	2325558,00
6	353453,27	2325579,41
1	353447,75	2325585,41

3. Режим использования территории объекта культурного наследия.

На территории объекта культурного наследия запрещается строительство объектов капитального строительства и увеличение объемно-пространственных характеристик существующих на территории памятника или ансамбля объектов капитального строительства; проведение земляных, строительных, мелиоративных и иных работ, за исключением работ по сохранению объекта культурного наследия или его отдельных элементов, сохранению историко-градостроительной или природной среды объекта культурного наследия.

На территории объекта культурного наследия разрешается ведение хозяйственной деятельности, не противоречащей требованиям обеспечения сохранности объекта культурного наследия и позволяющей обеспечить функционирование объекта культурного наследия в современных условиях.

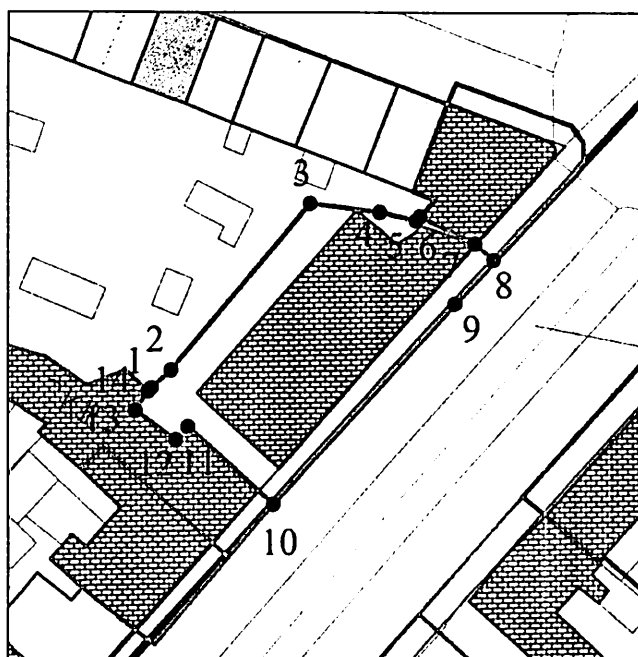
Не допускается распространение наружной рекламы на объектах культурного наследия, включенных в единый государственный реестр объектов культурного наследия (памятников истории и культуры) народов Российской Федерации, а также на их территориях.

Требование о запрете распространения наружной рекламы не действуют в отношении распространения наружной рекламы, содержащей исключительно информацию о проведении на объектах культурного наследия, их территориях театрально-зрелищных, культурно-просветительных и зрелищно-развлекательных мероприятий или исключительно информацию об указанных мероприятиях с одновременным упоминанием об определенном лице как о спонсоре конкретного мероприятия при условии, если такому упоминанию отведено не более чем десять процентов рекламной площади (пространства).

Приложение 7 к приказу Комитета
по охране объектов культурного
наследия области
от «17» 09 2018 г. № 284-0

Границы территории, координаты характерных (поворотных) точек границ территории, режим использования территории объекта культурного наследия федерального значения «Торговые ряды, 19 в.», расположенного по адресу: г. Вологды, ул. Мира, 12

1. Графическое описание местоположения границ территории объекта культурного наследия (карта-схема)



2. Координаты поворотных (характерных) точек границ территории объекта культурного наследия

Обозначение характерных точек границ	Координаты, м	
	X	Y
1	2	3
1	353359,49	2326452,58
2	353362,91	2326456,42
3	353395,27	2326483,62
4	353393,55	2326497,22
5	353391,92	2326504,33

6	353392,69	2326505,05
7	353387,47	2326515,66
8	353384,33	2326519,25
9	353375,76	2326511,82
10	353336,86	2326476,43
11	353351,97	2326459,70
12	353349,41	2326457,31
13	353355,13	2326449,46
14	353358,90	2326451,99
1	353359,49	2326452,58

3. Режим использования территории объекта культурного наследия.

На территории объекта культурного наследия запрещается строительство объектов капитального строительства и увеличение объемно-пространственных характеристик существующих на территории памятника или ансамбля объектов капитального строительства; проведение земляных, строительных, мелиоративных и иных работ, за исключением работ по сохранению объекта культурного наследия или его отдельных элементов, сохранению историко-градостроительной или природной среды объекта культурного наследия.

На территории объекта культурного наследия разрешается ведение хозяйственной деятельности, не противоречащей требованиям обеспечения сохранности объекта культурного наследия и позволяющей обеспечить функционирование объекта культурного наследия в современных условиях.

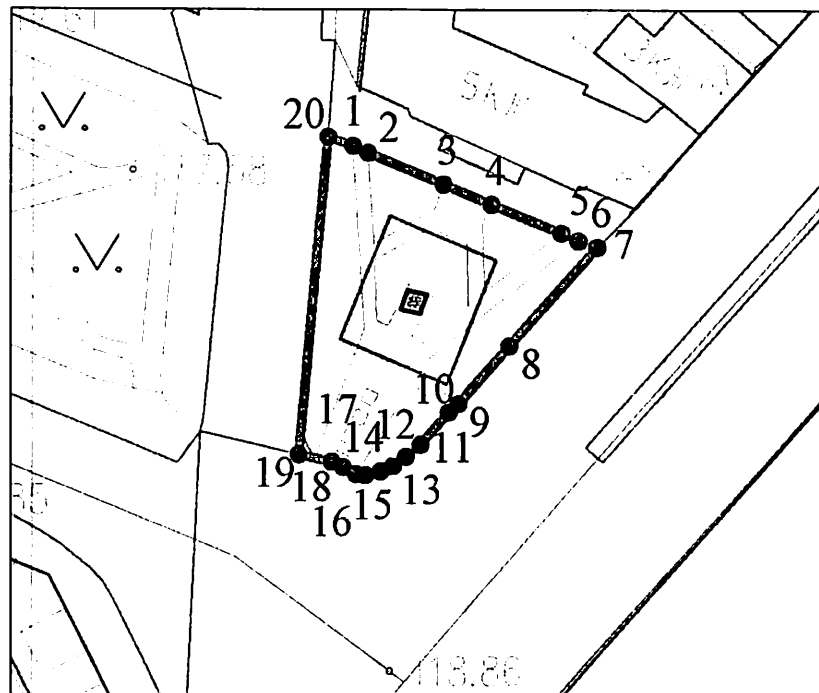
Не допускается распространение наружной рекламы на объектах культурного наследия, включенных в единый государственный реестр объектов культурного наследия (памятников истории и культуры) народов Российской Федерации, а также на их территориях.

Требование о запрете распространения наружной рекламы не действуют в отношении распространения наружной рекламы, содержащей исключительно информацию о проведении на объектах культурного наследия, их территориях театрально-зрелищных, культурно-просветительных и зрелищно-развлекательных мероприятий или исключительно информацию об указанных мероприятиях с одновременным упоминанием об определенном лице как о спонсоре конкретного мероприятия при условии, если такому упоминанию отведено не более чем десять процентов рекламной площади (пространства).

Приложение 8 к приказу Комитета
по охране объектов культурного
наследия области
от «14» 09 2018 г. № 284-0

Границы территории, координаты характерных (поворотных) точек границ территории, режим использования территории объекта культурного наследия регионального значения «Бюст трижды Героя Социалистического труда авиаконструктора С.В.Ильюшина», расположенного по адресу: г. Вологда, пересечение ул. Мира и Октябрьской

1. Графическое описание местоположения границ территории объекта культурного наследия (карта-схема)



2. Координаты поворотных (характерных) точек границ территории объекта культурного наследия

Обозначение характерных точек границ	Координаты, м	
	X	Y
1	2	3
1	353161.38	2326258.25
2	353160.20	2326260.84
3	353154.82	2326273.95

4	353151.40	2326828.24
5	353146.52	2326294.22
6	353145.18	2326297.10
7	353144.07	2326300.35
8	353127.05	2326285.35
9	353117.04	2326276.54
10	353115.59	2326274.90
11	353110.07	2326270.02
12	353107.99	2326267.47
13	353106.41	2326265.27
14	353105.53	2326263.07
15	353104.88	2326260.46
16	353105.04	2326258.80
17	353106.26	2326256.56
18	353107.17	2326254.60
19	353108.40	2326248.87
20	353162.98	2326253.93
1	353161.38	2326258.25

3. Режим использования территории объекта культурного наследия.

На территории объекта культурного наследия запрещается строительство объектов капитального строительства и увеличение объемно-пространственных характеристик существующих на территории памятника или ансамбля объектов капитального строительства; проведение земляных, строительных, мелиоративных и иных работ, за исключением работ по сохранению объекта культурного наследия или его отдельных элементов, сохранению историко-градостроительной или природной среды объекта культурного наследия.

На территории объекта культурного наследия разрешается ведение хозяйственной деятельности, не противоречащей требованиям обеспечения сохранности объекта культурного наследия и позволяющей обеспечить функционирование объекта культурного наследия в современных условиях.

Не допускается распространение наружной рекламы на объектах культурного наследия, включенных в единый государственный реестр объектов культурного наследия (памятников истории и культуры) народов Российской Федерации, а также на их территориях.

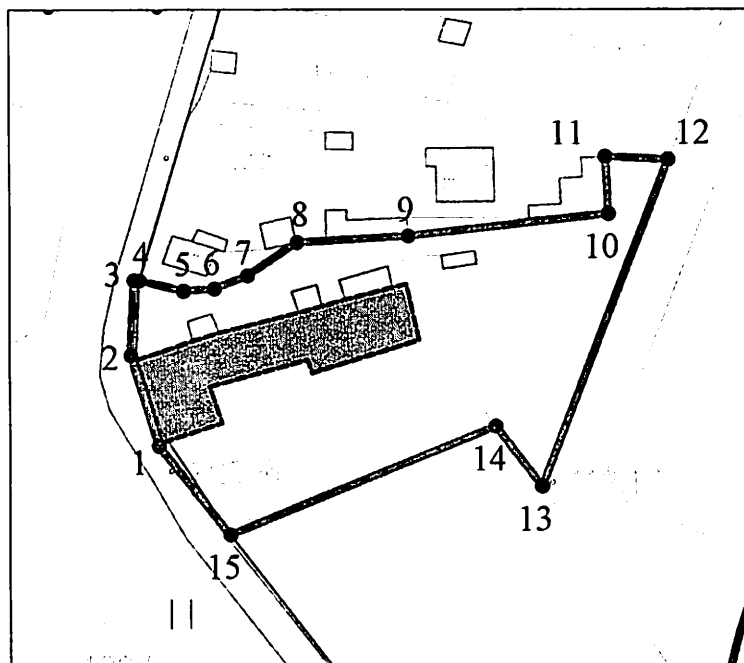
Требование о запрете распространения наружной рекламы не действуют в отношении распространения наружной рекламы, содержащей исключительно информацию о проведении на объектах культурного наследия, их территориях театрально-зрелищных, культурно-просветительных и зрелищно-развлекательных мероприятий или исключительно информацию об указанных мероприятиях с одновременным упоминанием об определенном лице как о спонсоре конкретного

мероприятия при условии, если такому упоминанию отведено не более чем десять процентов рекламной площади (пространства).

Приложение 9 к приказу Комитета
по охране объектов культурного
наследия области
от «14» 09 _____ 2018 г. № 284-0

Границы территории, координаты характерных (поворотных) точек границ территории, режим использования территории объекта культурного наследия регионального значения «Жилой дом, XIX в.», расположенного по адресу: г. Вологда, наб. 6 Армии, 81

1. Графическое описание местоположения границ территории объекта культурного наследия (карта-схема)



2. Координаты поворотных (характерных) точек границ территории объекта культурного наследия

Обозначение характерных точек границ	Координаты, м	
	X	Y
1	2	3
1	354221,04	2325920,95
2	354239,94	2325915,19
3	354255,60	2325915,88
4	354255,55	2325917,01

5	354253,39	2325926,18
6	354253,81	2325932,67
7	354256,61	2325939,61
8	354263,59	2325950,08
9	354264,95	2325973,56
10	354269,60	2326015,15
11	354281,47	2326014,55
12	354280,90	2326027,48
13	354212,66	2326001,41
14	354225,23	2325991,82
15	354202,53	2325935,92
1	354221,04	2325920,95

3. Режим использования территории объекта культурного наследия.

На территории объекта культурного наследия запрещается строительство объектов капитального строительства и увеличение объемно-пространственных характеристик существующих на территории памятника или ансамбля объектов капитального строительства; проведение земляных, строительных, мелиоративных и иных работ, за исключением работ по сохранению объекта культурного наследия или его отдельных элементов, сохранению историко-градостроительной или природной среды объекта культурного наследия.

На территории объекта культурного наследия разрешается ведение хозяйственной деятельности, не противоречащей требованиям обеспечения сохранности объекта культурного наследия и позволяющей обеспечить функционирование объекта культурного наследия в современных условиях.

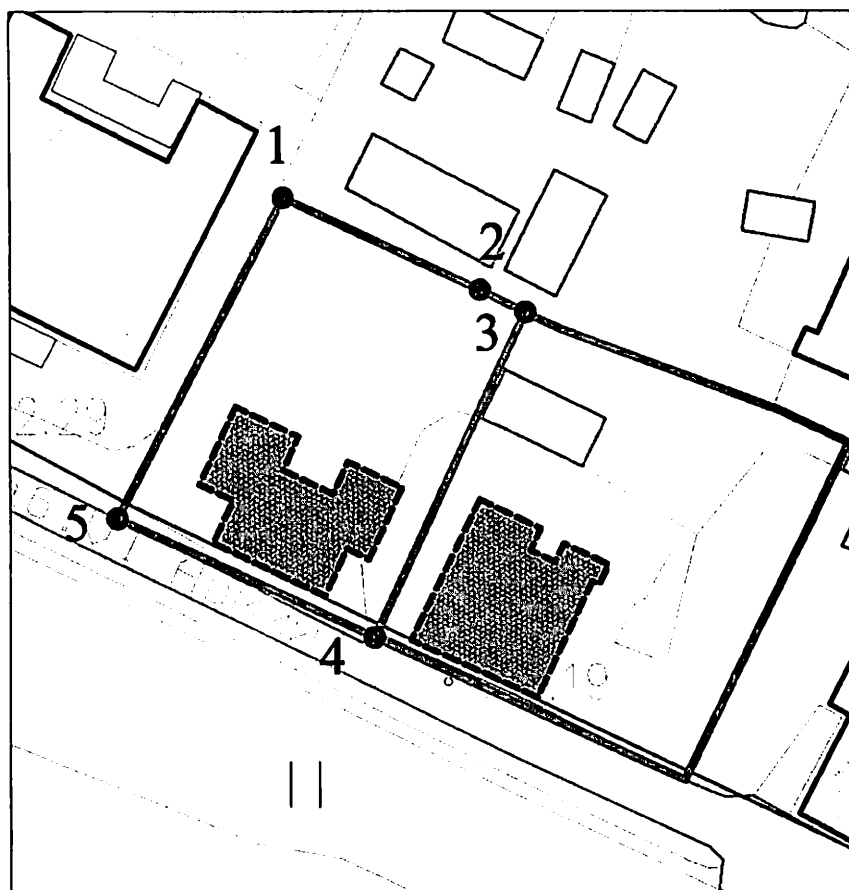
Не допускается распространение наружной рекламы на объектах культурного наследия, включенных в единый государственный реестр объектов культурного наследия (памятников истории и культуры) народов Российской Федерации, а также на их территориях.

Требование о запрете распространения наружной рекламы не действуют в отношении распространения наружной рекламы, содержащей исключительно информацию о проведении на объектах культурного наследия, их территориях театрально-зрелищных, культурно-просветительных и зрелищно-развлекательных мероприятий или исключительно информацию об указанных мероприятиях с одновременным упоминанием об определенном лице как о спонсоре конкретного мероприятия при условии, если такому упоминанию отведено не более чем десять процентов рекламной площади (пространства).

Приложение 10 к приказу Комитета
по охране объектов культурного
наследия области
от «17» 09 2018 г. № 284-0

Границы территории, координаты характерных (поворотных) точек границ территории, режим использования территории объекта культурного наследия регионального значения «Дом жилой, 3-я четверть 19 в.», расположенного по адресу: г. Вологда, наб. 6 Армии, д. 91

1. Графическое описание местоположения границ территории объекта культурного наследия (карта-схема)



2. Координаты поворотных (характерных) точек границ территории объекта культурного наследия

Обозначение характерных точек границ	Координаты, м	
	X	Y

1	2	3
1	354076,79	2326179,00
2	354064,23	2326206,27
3	354058,96	2326217,03
4	354047,61	2326247,08
5	354043,27	2326256,25
1	354076,79	2326179,00

3. Режим использования территории объекта культурного наследия.

На территории объекта культурного наследия запрещается строительство объектов капитального строительства и увеличение объемно-пространственных характеристик существующих на территории памятника или ансамбля объектов капитального строительства; проведение земляных, строительных, мелиоративных и иных работ, за исключением работ по сохранению объекта культурного наследия или его отдельных элементов, сохранению историко-градостроительной или природной среды объекта культурного наследия.

На территории объекта культурного наследия разрешается ведение хозяйственной деятельности, не противоречащей требованиям обеспечения сохранности объекта культурного наследия и позволяющей обеспечить функционирование объекта культурного наследия в современных условиях.

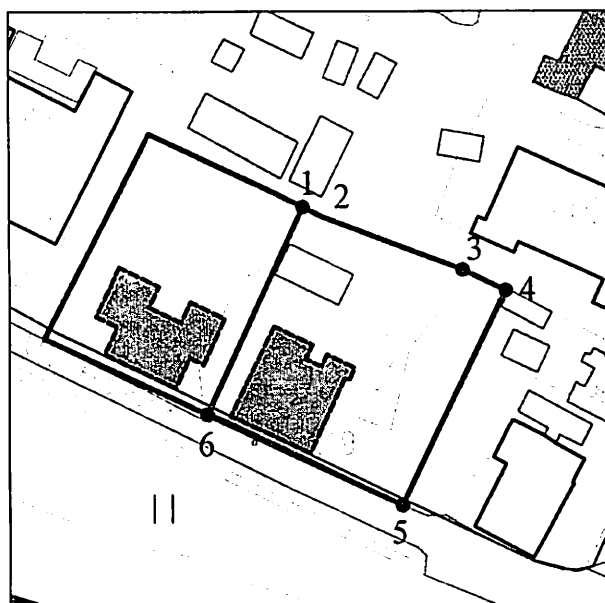
Не допускается распространение наружной рекламы на объектах культурного наследия, включенных в единый государственный реестр объектов культурного наследия (памятников истории и культуры) народов Российской Федерации, а также на их территориях.

Требование о запрете распространения наружной рекламы не действуют в отношении распространения наружной рекламы, содержащей исключительно информацию о проведении на объектах культурного наследия, их территориях театрально-зрелищных, культурно-просветительных и зрелищно-развлекательных мероприятий или исключительно информацию об указанных мероприятиях с одновременным упоминанием об определенном лице как о спонсоре конкретного мероприятия при условии, если такому упоминанию отведено не более чем десять процентов рекламной площади (пространства).

Приложение 11 к приказу Комитета
по охране объектов культурного
наследия области
от «14» 09 _____ 2018 г. № 284-О

Границы территории, координаты характерных (поворотных) точек границ территории, режим использования территории объекта культурного наследия регионального значения «Дом жилой, 2-я половина 19 в., деревянный», расположенного по адресу: г. Вологда, наб. 6 Армии, д. 93

1. Графическое описание местоположения границ территории объекта культурного наследия (карта-схема)



2. Координаты поворотных (характерных) точек границ территории объекта культурного наследия

Обозначение характерных точек границ	Координаты, м	
	X	Y
1	2	3
1	354061,16	2326212,54
2	354058,95	2326217,05
3	354047,61	2326247,08

4	354043,27	2326256,25
5	353997,13	2326234,07
6	354016,57	2326191,62
1	354061,16	2326212,54

3. Режим использования территории объекта культурного наследия.

На территории объекта культурного наследия запрещается строительство объектов капитального строительства и увеличение объемно-пространственных характеристик существующих на территории памятника или ансамбля объектов капитального строительства; проведение земляных, строительных, мелиоративных и иных работ, за исключением работ по сохранению объекта культурного наследия или его отдельных элементов, сохранению историко-градостроительной или природной среды объекта культурного наследия.

На территории объекта культурного наследия разрешается ведение хозяйственной деятельности, не противоречащей требованиям обеспечения сохранности объекта культурного наследия и позволяющей обеспечить функционирование объекта культурного наследия в современных условиях.

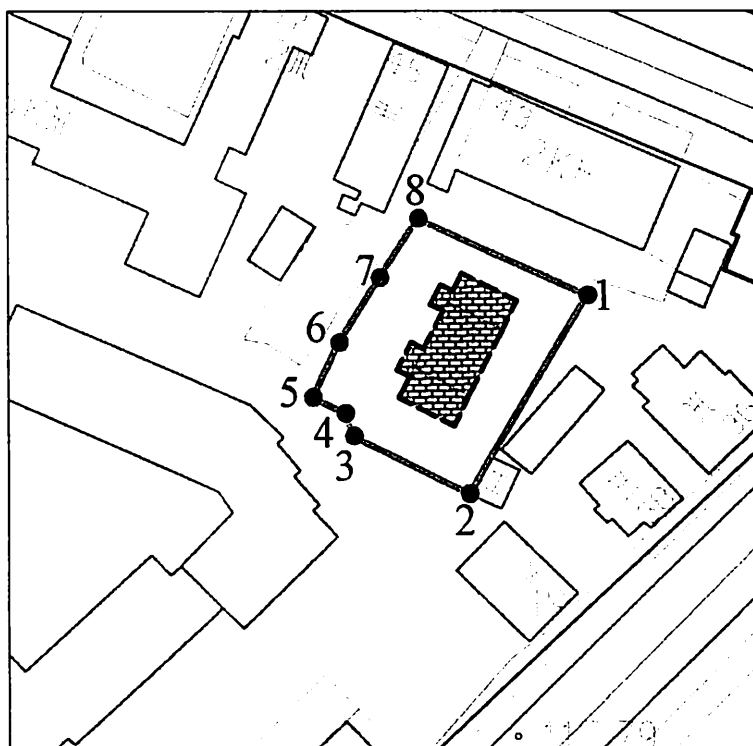
Не допускается распространение наружной рекламы на объектах культурного наследия, включенных в единый государственный реестр объектов культурного наследия (памятников истории и культуры) народов Российской Федерации, а также на их территориях.

Требование о запрете распространения наружной рекламы не действуют в отношении распространения наружной рекламы, содержащей исключительно информацию о проведении на объектах культурного наследия, их территориях театрально-зрелищных, культурно-просветительных и зрелищно-развлекательных мероприятий или исключительно информацию об указанных мероприятиях с одновременным упоминанием об определенном лице как о спонсоре конкретного мероприятия при условии, если такому упоминанию отведено не более чем десять процентов рекламной площади (пространства).

Приложение 12 к приказу Комитета
по охране объектов культурного
наследия области
от «14» 09 2018 г. № 284-0

Границы территории, координаты характерных (поворотных) точек границ территории, режим использования территории объекта культурного наследия федерального значения «Деревянное здание», расположенного по адресу: г. Вологда, ул. Октябрьская, 43а

1. Графическое описание местоположения границ территории объекта культурного наследия (карта-схема)



2. Координаты поворотных (характерных) точек границ территории объекта культурного наследия

Обозначение характерных точек границ	Координаты, м	
	X	Y
1	2	3
1	353378,75	2325447,37
2	353345,58	2325427,85
3	353355,18	2325408,44

4	353359,01	2325407,01
5	353361,63	2325401,57
6	353370,75	2325405,99
7	353381,69	2325412,88
8	353391,59	2325419,37
1	353378,75	2325447,37

3. Режим использования территории объекта культурного наследия.

На территории объекта культурного наследия запрещается строительство объектов капитального строительства и увеличение объемно-пространственных характеристик существующих на территории памятника или ансамбля объектов капитального строительства; проведение земляных, строительных, мелиоративных и иных работ, за исключением работ по сохранению объекта культурного наследия или его отдельных элементов, сохранению историко-градостроительной или природной среды объекта культурного наследия.

На территории объекта культурного наследия разрешается ведение хозяйственной деятельности, не противоречащей требованиям обеспечения сохранности объекта культурного наследия и позволяющей обеспечить функционирование объекта культурного наследия в современных условиях.

Не допускается распространение наружной рекламы на объектах культурного наследия, включенных в единый государственный реестр объектов культурного наследия (памятников истории и культуры) народов Российской Федерации, а также на их территориях.

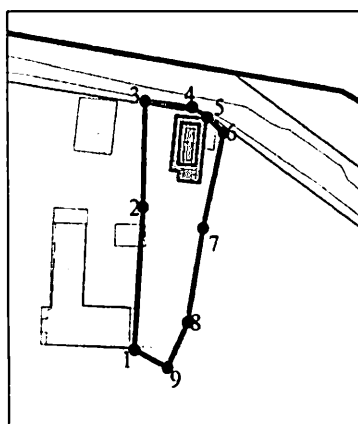
Требование о запрете распространения наружной рекламы не действует в отношении распространения наружной рекламы, содержащей исключительно информацию о проведении на объектах культурного наследия, их территориях театрально-зрелищных, культурно-просветительных и зрелищно-развлекательных мероприятий или исключительно информацию об указанных мероприятиях с одновременным упоминанием об определенном лице как о спонсоре конкретного мероприятия при условии, если такому упоминанию отведено не более чем десять процентов рекламной площади (пространства).

Приложение 13 к приказу Комитета
по охране объектов культурного
наследия области

от «14» 09 2018 г. № 284-0

Границы территории, координаты характерных (поворотных) точек границ территории, режим использования территории объекта культурного наследия регионального значения «Дом жилой, XIX в., деревянный», расположенного по адресу: г. Вологда, Пречистенская набережная, 22

1. Графическое описание местоположения границ территории объекта культурного наследия (карта-схема)



2. Координаты поворотных (характерных) точек границ территории объекта культурного наследия

Обозначение характерных точек границ	Координаты, м	
	X	Y
1	2	3
1	353499,04	2327497,36
2	353543,99	2327500,26
3	353577,16	2327501,10
4	353575,25	2327516,21
5	353572,07	2327520,98
6	353567,24	2327526,21
7	353537,36	2327519,49
8	353507,64	2327514,48
9	353493,42	2327507,92

1	353499,04	2327497,36
---	-----------	------------

3. Режим использования территории объекта культурного наследия.

На территории объекта культурного наследия запрещается строительство объектов капитального строительства и увеличение объемно-пространственных характеристик существующих на территории памятника или ансамбля объектов капитального строительства; проведение земляных, строительных, мелиоративных и иных работ, за исключением работ по сохранению объекта культурного наследия или его отдельных элементов, сохранению историко-градостроительной или природной среды объекта культурного наследия.

На территории объекта культурного наследия разрешается ведение хозяйственной деятельности, не противоречащей требованиям обеспечения сохранности объекта культурного наследия и позволяющей обеспечить функционирование объекта культурного наследия в современных условиях.

Не допускается распространение наружной рекламы на объектах культурного наследия, включенных в единый государственный реестр объектов культурного наследия (памятников истории и культуры) народов Российской Федерации, а также на их территориях.

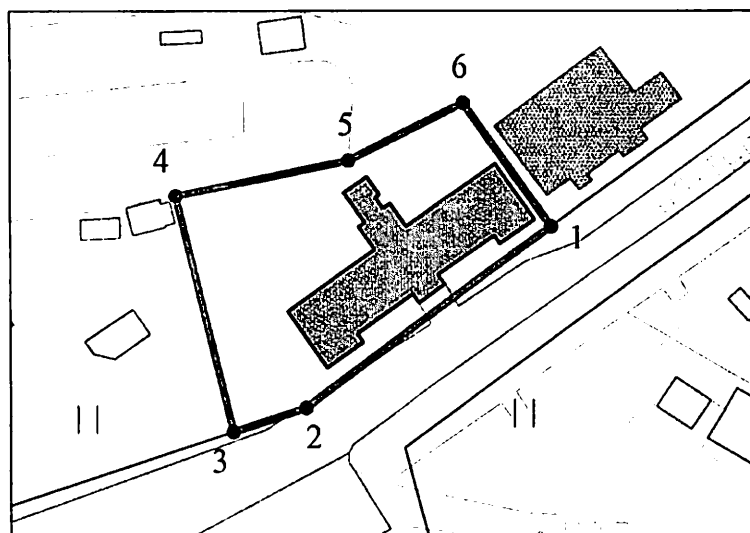
Требование о запрете распространения наружной рекламы не действует в отношении распространения наружной рекламы, содержащей исключительно информацию о проведении на объектах культурного наследия, их территориях театрально-зрелищных, культурно-просветительных и зрелищно-развлекательных мероприятий или исключительно информацию об указанных мероприятиях с одновременным упоминанием об определенном лице как о спонсоре конкретного мероприятия при условии, если такому упоминанию отведено не более чем десять процентов рекламной площади (пространства).

Приложение 14 к приказу Комитета
по охране объектов культурного
наследия области

от «14» 09 _____ 2018 г. №284-0

Границы территории, координаты характерных (поворотных) точек границ территории, режим использования территории объекта культурного наследия регионального значения «Здание бальнеолечебницы, основанной заслуженным врачом РСФСР, профессором Лебедевым Василием Вячеславовичем (1893-1969 гг)», расположенного по адресу: г. Вологда, ул. Турундаевская, д. 7

1. Графическое описание местоположения границ территории объекта культурного наследия (карта-схема)



2. Координаты поворотных (характерных) точек границ территории объекта культурного наследия

Обозначение характерных точек границ	Координаты, м	
	X	Y
1	2	3
1	351425,97	2329135,02
2	351386,36	2329081,34
3	351381,04	2329065,36
4	351432,57	2329052,89

5	351440,35	2329090,84
6	351452,95	2329116,02
1	351425,97	2329135,02

3. Режим использования территории объекта культурного наследия.

На территории объекта культурного наследия запрещается строительство объектов капитального строительства и увеличение объемно-пространственных характеристик существующих на территории памятника или ансамбля объектов капитального строительства; проведение земляных, строительных, мелиоративных и иных работ, за исключением работ по сохранению объекта культурного наследия или его отдельных элементов, сохранению историко-градостроительной или природной среды объекта культурного наследия.

На территории объекта культурного наследия разрешается ведение хозяйственной деятельности, не противоречащей требованиям обеспечения сохранности объекта культурного наследия и позволяющей обеспечить функционирование объекта культурного наследия в современных условиях.

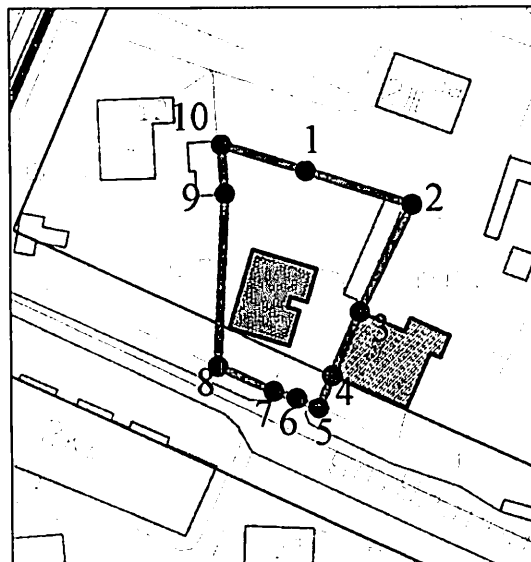
Не допускается распространение наружной рекламы на объектах культурного наследия, включенных в единый государственный реестр объектов культурного наследия (памятников истории и культуры) народов Российской Федерации, а также на их территориях.

Требование о запрете распространения наружной рекламы не действуют в отношении распространения наружной рекламы, содержащей исключительно информацию о проведении на объектах культурного наследия, их территориях театрально-зрелищных, культурно-просветительных и зрелищно-развлекательных мероприятий или исключительно информацию об указанных мероприятиях с одновременным упоминанием об определенном лице как о спонсоре конкретного мероприятия при условии, если такому упоминанию отведено не более чем десять процентов рекламной площади (пространства).

Приложение 15 к приказу Комитета
по охране объектов культурного
наследия области
от «14» 09 2018 г. № 284-0

Границы территории, координаты характерных (поворотных) точек границ территории, режим использования территории объекта культурного наследия регионального значения «Жилой дом XIX в.», расположенного по адресу: г. Вологда, ул. Ударников, 10

1. Графическое описание местоположения границ территории объекта культурного наследия (карта-схема)



2. Координаты поворотных (характерных) точек границ территории объекта культурного наследия

Обозначение характерных точек границ	Координаты, м	
	X	Y
1	2	3
1	354390,96	2325579,39
2	354384,64	2325599,24

	3	354364,57	2325589,41
	4	354352,69	2325584,15
	5	354346,63	2325581,60
	6	354348,48	2325577,49
	7	354349,83	2325573,11
	8	354354,46	2325562,60
	9	354386,74	2325564,08
	10	354395,91	2325563,50
	1	354390,96	2325579,39

3. Режим использования территории объекта культурного наследия.

На территории объекта культурного наследия запрещается строительство объектов капитального строительства и увеличение объемно-пространственных характеристик существующих на территории памятника или ансамбля объектов капитального строительства; проведение земляных, строительных, мелиоративных и иных работ, за исключением работ по сохранению объекта культурного наследия или его отдельных элементов, сохранению историко-градостроительной или природной среды объекта культурного наследия.

На территории объекта культурного наследия разрешается ведение хозяйственной деятельности, не противоречащей требованиям обеспечения сохранности объекта культурного наследия и позволяющей обеспечить функционирование объекта культурного наследия в современных условиях.

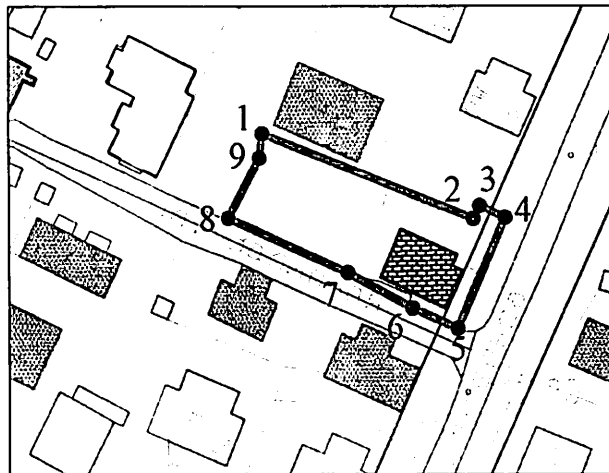
Не допускается распространение наружной рекламы на объектах культурного наследия, включенных в единый государственный реестр объектов культурного наследия (памятников истории и культуры) народов Российской Федерации, а также на их территориях.

Требование о запрете распространения наружной рекламы не действуют в отношении распространения наружной рекламы, содержащей исключительно информацию о проведении на объектах культурного наследия, их территориях театрально-зрелищных, культурно-просветительных и зрелищно-развлекательных мероприятий или исключительно информацию об указанных мероприятиях с одновременным упоминанием об определенном лице как о спонсоре конкретного мероприятия при условии, если такому упоминанию отведено не более чем десять процентов рекламной площади (пространства).

Приложение 16 к приказу Комитета
по охране объектов культурного
наследия области
от «17» 09 2018 г. № 284-0

Границы территории, координаты характерных (поворотных) точек границ территории, режим использования территории объекта культурного наследия федерального значения «Жилой дом XIX в.», расположенного по адресу: г. Вологда, ул. Энгельса, 15

1. Графическое описание местоположения границ территории объекта культурного наследия (карта-схема)



2. Координаты поворотных (характерных) точек границ территории объекта культурного наследия

Обозначение характерных точек границ	Координаты, м	
	X	Y
1	2	3
1	354073,68	2326519,95
2	354056,45	2326564,02
3	354059,04	2326565,37
4	354056,68	2326570,57
5	354034,28	2326560,83

6	354038,43	2326551,40
7	354045,59	2326537,88
8	354056,57	2326512,75
9	354068,73	2326519,37
1	354073,68	2326519,95

3. Режим использования территории объекта культурного наследия.

На территории объекта культурного наследия запрещается строительство объектов капитального строительства и увеличение объемно-пространственных характеристик существующих на территории памятника или ансамбля объектов капитального строительства; проведение земляных, строительных, мелиоративных и иных работ, за исключением работ по сохранению объекта культурного наследия или его отдельных элементов, сохранению историко-градостроительной или природной среды объекта культурного наследия.

На территории объекта культурного наследия разрешается ведение хозяйственной деятельности, не противоречащей требованиям обеспечения сохранности объекта культурного наследия и позволяющей обеспечить функционирование объекта культурного наследия в современных условиях.

Не допускается распространение наружной рекламы на объектах культурного наследия, включенных в единый государственный реестр объектов культурного наследия (памятников истории и культуры) народов Российской Федерации, а также на их территориях.

Требование о запрете распространения наружной рекламы не действуют в отношении распространения наружной рекламы, содержащей исключительно информацию о проведении на объектах культурного наследия, их территориях театрально-зрелищных, культурно-просветительных и зрелищно-развлекательных мероприятий или исключительно информацию об указанных мероприятиях с одновременным упоминанием об определенном лице как о спонсоре конкретного мероприятия при условии, если такому упоминанию отведено не более чем десять процентов рекламной площади (пространств).