



ПРАВИТЕЛЬСТВО ВОЛОГОДСКОЙ ОБЛАСТИ

ПОСТАНОВЛЕНИЕ

От 02.02.2026

г. Вологда

№ 94

О внесении изменений в постановление Правительства области от 30 мая 2022 года № 689

В соответствии с пунктом 1 части 2 статьи 33 Градостроительного кодекса Российской Федерации, законами области от 1 мая 2006 года № 1446-ОЗ «О регулировании градостроительной деятельности на территории Вологодской области», от 15 декабря 2017 года № 4259-ОЗ «О перераспределении полномочий в области градостроительной деятельности между органами местного самоуправления муниципальных образований области и органами государственной власти области», постановлением Правительства области от 16 июля 2018 года № 645 «Об утверждении порядков подготовки и утверждения документов территориального планирования и градостроительного зонирования муниципальных образований области исполнительными органами области»

Правительство области **ПОСТАНОВЛЯЕТ:**

1. Внести в постановление Правительства области от 30 мая 2022 года № 689 «Об утверждении правил землепользования и застройки муниципального образования Воскресенское Череповецкого муниципального района Вологодской области» следующие изменения:

1.1. Наименование постановления изложить в следующей редакции:

«Об утверждении правил землепользования и застройки Череповецкого муниципального округа Вологодской области применительно к территории в

границах муниципального образования Воскресенское Череповецкого муниципального района, существовавшего до преобразования его в округ».

1.2. В преамбуле слова «органами исполнительной государственной власти области» заменить словами «исполнительными органами области».

1.3. Пункт 1 изложить в следующей редакции:

«1. Утвердить правила землепользования и застройки Череповецкого муниципального округа Вологодской области применительно к территории в границах муниципального образования Воскресенское Череповецкого муниципального района, существовавшего до преобразования его в округ в следующем составе:

1.1 порядок применения правил землепользования и застройки и внесения в них изменений (приложение 1 к правилам землепользования и застройки);


1.2 карта градостроительного зонирования Череповецкого муниципального округа Вологодской области применительно к территории в границах муниципального образования Воскресенское Череповецкого муниципального района, существовавшего до преобразования его в округ (приложение 2 к правилам землепользования и застройки);

1.3 градостроительные регламенты (приложение 3 к правилам землепользования и застройки).».

1.4. Правила землепользования и застройки муниципального образования Воскресенское Череповецкого муниципального района Вологодской области, утвержденные указанным постановлением, изложить в новой редакции согласно приложению к настоящему постановлению.

2. Настоящее постановление вступает в силу со дня его официального опубликования.

Председатель Правительства области



А.М. Мордвинов

Приложение
к постановлению
Правительства области
от 02.02.2026 № 94

«УТВЕРЖДЕНЫ
постановлением
Правительства области
от 30.05.2022 № 689

**ПРАВИЛА ЗЕМЛЕПОЛЬЗОВАНИЯ И ЗАСТРОЙКИ
Череповецкого муниципального округа Вологодской области
применительно к территории в границах муниципального образования
Воскресенское Череповецкого муниципального района,
существовавшего до преобразования его в округ**

Приложение 1
к правилам землепользования
и застройки

**Порядок применения правил землепользования и застройки и
внесения в них изменений**

СОДЕРЖАНИЕ

СОДЕРЖАНИЕ.....	5
<i>Раздел 1. Общие положения.....</i>	<i>6</i>
Глава 1. Введение	6
Глава 2. Открытость и доступность информации о правилах землепользования и застройки.....	7
Глава 3. Состав Правил	8
<i>Раздел 2. Положения о регулировании градостроительного зонирования.....</i>	<i>9</i>
Глава 4. Полномочия исполнительных органов области.....	9
Глава 5. Полномочия органов местного самоуправления	10
<i>Раздел 3. Положения об изменении видов разрешенного использования земельных участков и объектов капитального строительства физическими и юридическими лицами.....</i>	<i>10</i>
Глава 6. Виды разрешенного использования земельных участков и объектов капитального строительства.....	10
Глава 7. Изменение видов разрешенного использования земельных участков и объектов капитального строительства физическими и юридическими лицами	11
Глава 8. Предоставление разрешения на условно разрешенный вид использования земельного участка или объекта капитального строительства.....	12
Глава 9. Предоставление разрешения на отклонение от предельных параметров разрешенного строительства, реконструкции объектов капитального строительства.....	13
<i>Раздел 4. Положения о подготовке документации по планировке территорий.....</i>	<i>14</i>
Глава 10. Подготовка документации по планировке территории.....	14
<i>Раздел 5. Положения о проведении общественных обсуждений или публичных слушаний по вопросам землепользования и застройки.....</i>	<i>15</i>
Глава 11. Общественные обсуждения или публичные слушания по вопросам землепользования и застройки	15
<i>Раздел 6. Положения о внесении изменений в правила землепользования и застройки.....</i>	<i>16</i>
Глава 12. Внесение изменений в Правила	16
<i>Раздел 7. Положения о регулировании иных вопросов землепользования и застройки.....</i>	<i>17</i>
Глава 13. Требования к архитектурно-градостроительному облику объектов капитального строительства.....	17
Глава 14. Иные вопросы землепользования и застройки	18
Глава 15. Ответственность за нарушение Правил	18

Раздел 1. Общие положения

Глава 1. Введение

1.1. Правила землепользования и застройки Череповецкого муниципального округа Вологодской области применительно к территории в границах муниципального образования Воскресенское Череповецкого муниципального района, существовавшего до преобразования его в округ (далее соответственно – правила землепользования и застройки, Правила), являются документом градостроительного зонирования, которым устанавливаются территориальные зоны, градостроительные регламенты, порядок применения такого документа и порядок внесения в данный документ изменений.

1.2. Правила разрабатываются в целях:

1) создания условий для устойчивого развития территорий муниципальных образований области, сохранения окружающей среды и объектов культурного наследия;

2) создания условий для планировки территорий муниципальных образований области;

3) обеспечения прав и законных интересов физических и юридических лиц, в том числе правообладателей земельных участков и объектов капитального строительства;

4) создания условий для привлечения инвестиций, в том числе путем предоставления возможности выбора наиболее эффективных видов разрешенного использования земельных участков и объектов капитального строительства.

1.3. Правила разработаны на основании приказа Комитета градостроительства и архитектуры области от 14 апреля 2020 года № 74 «О подготовке проекта правил землепользования и застройки муниципального образования Воскресенское Череповецкого муниципального района Вологодской области», распоряжения Департамента имущественных отношений и градостроительной деятельности области от 3 октября 2024 года № 2103-р «О подготовке проекта внесения изменений в правила землепользования и застройки муниципального образования Воскресенское Череповецкого муниципального района Вологодской области», в соответствии с Градостроительным кодексом Российской Федерации, Земельным кодексом Российской Федерации, Федеральным законом от 6 октября 2003 года № 131-ФЗ «Об общих принципах организации местного самоуправления в Российской Федерации», законами области от 1 мая 2006 года № 1446-ОЗ «О регулировании градостроительной деятельности на территории Вологодской области», от 15 декабря 2017 года № 4259-ОЗ «О перераспределении полномочий в области градостроительной деятельности между органами местного самоуправления муниципальных образований области и органами государственной власти области», приказом Росреестра от 10 ноября 2020 года № П/0412 «Об утверждении классификатора видов разрешенного использования земельных

участков», постановлением Правительства области от 1 октября 2018 года № 856 «Об утверждении планов-графиков подготовки генеральных планов муниципальных образований области, генеральных планов применительно к населенным пунктам, входящим в состав муниципальных образований области, генеральных планов применительно к части территории, внесения изменений в генеральные планы муниципальных образований области и правил землепользования и застройки муниципальных образований области, внесения изменений в правила землепользования и застройки», распоряжением Департамента имущественных отношения и градостроительной деятельности области от 19 августа 2024 года №1638-р «Об утверждении планов-графиков подготовки генеральных планов муниципальных образований области, генеральных планов применительно к населенным пунктам, входящим в состав муниципальных образований области, генеральных планов применительно к части территории, внесения изменений в генеральные планы муниципальных образований области и правил землепользования и застройки муниципальных образований области, внесения изменений в правила землепользования и застройки», иными нормативными правовыми актами Российской Федерации, Вологодской области и муниципальными правовыми актами муниципального образования.

1.4. Правила разработаны в соответствии с генеральным планом муниципального образования Воскресенское Череповецкого муниципального района, утвержденным решением Совета муниципального образования Воскресенское от 3 мая 2012 года № 214 (в редакции решений Муниципального Собрания Череповецкого муниципального района от 14 сентября 2017 года № 372, от 5 июля 2023 года № 417), и с учетом сведений из Единого государственного реестра недвижимости.

1.5. Правила подлежат применению на территории Череповецкого муниципального округа Вологодской области применительно к территории в административных границах Аннинского, Воскресенского, Дмитриевского (за исключением территорий деревень Дора, Глухарово, Елтухово, Макутино, Среднее, Погорелка, Хлебаево), Ивановского сельсоветов Череповецкого района, предусмотренных законом области от 16 апреля 2025 года № 5856-ОЗ «О преобразовании всех поселений, входящих в состав Череповецкого муниципального района Вологодской области, путем их объединения, наделении вновь образованного муниципального образования статусом муниципального округа и установлении границ Череповецкого муниципального округа Вологодской области», постановлением Правительства Вологодской области от 1 марта 2010 года № 178 «Об утверждении Реестра административно-территориальных единиц Вологодской области».

Глава 2. Открытость и доступность информации о правилах землепользования и застройки

2.1. Настоящие Правила подлежат опубликованию в порядке, установленном для официального опубликования нормативных правовых актов

Вологодской области, и размещаются в федеральной государственной информационной системе территориального планирования (далее – ФГИС ТП).

2.2. Физические и юридические лица имеют право участвовать в принятии решений по вопросам землепользования и застройки в соответствии с законодательством Российской Федерации.

Глава 3. Состав Правил

3.1. Правила землепользования и застройки включают в себя:

- 1) порядок применения и внесения изменений в настоящие Правила;
- 2) карту градостроительного зонирования;
- 3) градостроительные регламенты.

3.2. К настоящим Правилам прилагаются сведения о границах территориальных зон (приложение к карте градостроительного зонирования) в виде электронного документа, подготовленного по форме, утвержденной приказом Росреестра от 26 июля 2022 года № П/0292 «Об установлении формы графического описания местоположения границ населенных пунктов, территориальных зон, особо охраняемых природных территорий, зон с особыми условиями использования территории, формы текстового описания местоположения границ населенных пунктов, территориальных зон, требований к точности определения координат характерных точек границ населенных пунктов, территориальных зон, особо охраняемых природных территорий, зон с особыми условиями использования территории, формату электронного документа, содержащего сведения о границах населенных пунктов, территориальных зон, особо охраняемых природных территорий, зон с особыми условиями использования территории», подлежащие передаче в орган регистрации прав.

3.3. На карте градостроительного зонирования устанавливаются границы зон и территорий в соответствии со статьями 34 и 35 Градостроительного кодекса Российской Федерации.

3.4. Градостроительным регламентом определяется правовой режим земельных участков, равно как всего, что находится над и под поверхностью земельных участков и используется в процессе их застройки и последующей эксплуатации объектов капитального строительства. Градостроительные регламенты устанавливаются с учетом статьи 36 Градостроительного кодекса Российской Федерации.

3.5. В целях соблюдения требований части 5 статьи 30 и частей 8-10 статьи 33 Градостроительного кодекса Российской Федерации границы зон с особыми условиями использования территорий согласно сведениям, содержащимся в Едином государственном реестре недвижимости (далее – ЕГРН), зоны, у которых приняты решения об их установлении, однако сведения о такой зоне отсутствуют в ЕГРН (часть 8 статьи 26 Федеральный закон от 3 августа 2018 года № 342-ФЗ «О внесении изменений в Градостроительный кодекс Российской Федерации и отдельные законодательные акты Российской Федерации»), зоны которые возникают в силу федерального закона

(водоохранные зоны, прибрежные защитные полосы, защитные зоны объектов культурного наследия) (часть 1 статьи 106 Земельного кодекса Российской Федерации), границы территорий объектов культурного наследия, границы территорий исторических поселений федерального и регионального значения (часть 5 статьи 30 Градостроительного кодекса Российской Федерации) отображаются на отдельной карте, являющейся приложением к настоящим Правилам:

карта градостроительных ограничений Череповецкого муниципального округа Вологодской области применительно к территории в границах муниципального образования Воскресенское Череповецкого муниципального района, существовавшего до преобразования его в округ (далее - карта градостроительных ограничений).

Указанная карта градостроительных ограничений, а также перечень зон с особыми условиями использования территории и ограничений в использовании земельных участков и объектов капитального строительства в связи с установлением зон с особыми условиями использования территории предусмотрены в Приложении к градостроительным регламентам.

Карта градостроительных ограничений также размещается в ФГИС ТП на сайте <https://fgistp.economy.gov.ru> в личном кабинете муниципального образования.

3.6. Органом, ответственным за размещение карты градостроительных ограничений в ФГИС ТП, является Министерство имущественных отношений и градостроительной деятельности Вологодской области (далее – уполномоченный орган). Размещение карты градостроительных ограничений в ФГИС ТП осуществляется одновременно с размещением в указанной системе настоящих Правил.

3.7. Уточнение указанных в пункте 3.5 границ, устанавливаемых в соответствии с законодательством Российской Федерации, осуществляется уполномоченным органом в соответствии с частями 8-10 статьи 33 Градостроительного кодекса Российской Федерации без утверждения изменений в настоящие Правила.

3.8. На территории муниципального образования могут быть установлены и действовать ограничения, вступившие в силу с момента их установления уполномоченным органом либо в силу федерального закона, которые отсутствуют на карте градостроительных ограничений.

Раздел 2. Положения о регулировании градостроительного зонирования

Глава 4. Полномочия исполнительных органов области

4.1. К полномочиям уполномоченного органа относятся:

- 1) принятие правового акта о подготовке проекта правил землепользования и застройки и по внесению изменений в данный документ;
- 2) утверждение состава и порядка деятельности комиссии по

подготовке проекта правил землепользования и застройки;

3) организация работы по подготовке проекта правил землепользования и застройки и по внесению изменений в данный документ в соответствии с Порядком подготовки и утверждения документов градостроительного зонирования муниципальных образований области исполнительными органами области, утвержденным постановлением Правительства области от 16 июля 2018 года № 645;

4) обеспечение согласования проекта правил землепользования и застройки.

5) внесение изменений в правила землепользования и застройки путем их уточнения в случаях, предусмотренных пунктами 3-5 части 2 статьи 33 Градостроительного кодекса Российской Федерации.

4.2. С 1 января 2025 года и до утверждения органом местного самоуправления Череповецкого муниципального округа Вологодской области правил землепользования и застройки применительно ко всей территории муниципального образования области, утверждение документа градостроительного зонирования на часть территории муниципального округа, внесение изменений в документ градостроительного зонирования муниципального образования области осуществляется Правительством области в соответствии с частью 1 статьи 2¹ закона области от 15 декабря 2017 года № 4259-ОЗ «О перераспределении полномочий в области градостроительной деятельности между органами местного самоуправления муниципальных образований области и органами государственной власти области».

Глава 5. Полномочия органов местного самоуправления

5.1. К полномочиям органа местного самоуправления муниципального образования относятся полномочия в области градостроительной деятельности, не указанные в главе 4 Порядка применения правил землепользования и застройки и внесения в них изменений, в том числе по организации и проведению общественных обсуждений или публичных слушаний по проекту правил землепользования и застройки, организации деятельности комиссии по вопросам, предусмотренным статьями 39 и 40 Градостроительного кодекса Российской Федерации (далее – Комиссия), а также иные полномочия, в соответствии с Градостроительным кодексом Российской Федерации и уставом муниципального образования, а также нормативными правовыми актами представительного органа.

Раздел 3. Положения об изменении видов разрешенного использования земельных участков и объектов капитального строительства физическими и юридическими лицами

Глава 6. Виды разрешенного использования земельных участков и объектов капитального строительства

6.1. Применительно к каждой территориальной зоне устанавливаются

виды разрешенного использования земельных участков и объектов капитального строительства.

6.2. Установление основных видов разрешенного использования земельных участков и объектов капитального строительства является обязательным применительно к каждой территориальной зоне, в отношении которой устанавливается градостроительный регламент.

6.3. Разрешенное использование земельных участков и объектов капитального строительства может быть следующих видов:

1) основные виды разрешенного использования объектов недвижимости;

2) вспомогательные виды разрешенного использования, допустимые только в качестве дополнительных по отношению к основным видам разрешенного использования и условно разрешенным видам использования и осуществляемые совместно с ними;

3) условно разрешенные виды использования-виды разрешенного использования, для установления которых необходимо проведение общественных обсуждений или публичных слушаний.

Глава 7. Изменение видов разрешенного использования земельных участков и объектов капитального строительства физическими и юридическими лицами

7.1. Изменение одного вида разрешенного использования земельных участков и объектов капитального строительства на другой вид такого использования осуществляется в соответствии с градостроительным регламентом при условии соблюдения требований технических регламентов.

7.2. Основные и вспомогательные виды разрешенного использования земельных участков и объектов капитального строительства правообладателями земельных участков и объектов капитального строительства, за исключением органов государственной власти, органов местного самоуправления, государственных и муниципальных учреждений, государственных и муниципальных унитарных предприятий, выбираются самостоятельно без дополнительных разрешений и согласований.

7.3. Решения об изменении одного вида разрешенного использования земельных участков и объектов капитального строительства, расположенных на землях, на которые действие градостроительных регламентов не распространяется или для которых градостроительные регламенты не устанавливаются, на другой вид такого использования принимаются в соответствии с федеральными законами.

7.4. Органы государственной власти и органы местного самоуправления обязаны направлять в федеральный орган исполнительной власти (его территориальные органы), уполномоченный Правительством Российской Федерации на осуществление государственного кадастрового учета, государственной регистрации прав, ведение Единого государственного реестра недвижимости и предоставление сведений, содержащихся в Едином

государственном реестре недвижимости, документы (содержащиеся в них сведения) для внесения сведений в Единый государственный реестр недвижимости в случае принятия ими решений (актов) об установлении или изменении разрешенного использования земельного участка в порядке, установленном Федеральным законом от 13 июля 2015 года № 218-ФЗ «О государственной регистрации недвижимости» (далее – Федеральный закон № 218-ФЗ).

Глава 8. Предоставление разрешения на условно разрешенный вид использования земельного участка или объекта капитального строительства

8.1. Лицо, заинтересованное в получении разрешения на условно разрешенный вид использования земельного участка или объекта капитального строительства направляет заявление о предоставлении разрешения на условно разрешенный вид использования в Комиссию.

8.2. Проект решения о предоставлении разрешения на условно разрешенный вид использования подлежит рассмотрению на общественных обсуждениях или публичных слушаниях, проводимых в порядке, установленном статьей 5¹ Градостроительного кодекса Российской Федерации, с учетом положений статьи 39 Градостроительного кодекса Российской Федерации.

8.3. На основании заключения о результатах общественных обсуждений или публичных слушаний по проекту решения о предоставлении разрешения на условно разрешенный вид использования Комиссия осуществляет подготовку рекомендаций о предоставлении разрешения на условно разрешенный вид использования или об отказе в предоставлении такого разрешения с указанием причин принятого решения и направляет главе местной администрации.

8.4. Расходы, связанные с организацией и проведением общественных обсуждений или публичных слушаний по проекту решения о предоставлении разрешения на условно разрешенный вид использования, несет физическое или юридическое лицо, заинтересованное в предоставлении такого разрешения.

8.5. На основании вышеуказанных рекомендаций глава местной администрации в течение трех дней со дня поступления таких рекомендаций принимает решение о предоставлении разрешения на условно разрешенный вид использования или об отказе в предоставлении такого разрешения. Указанное решение подлежит опубликованию в порядке, установленном для официального опубликования муниципальных правовых актов, иной официальной информации, и размещается на официальном сайте муниципального образования (при наличии официального сайта муниципального образования) в сети «Интернет».

8.6. В случае если условно разрешенный вид использования земельного участка или объекта капитального строительства может оказать негативное воздействие на окружающую среду, общественные обсуждения или публичные слушания проводятся с участием правообладателей земельных участков и

объектов капитального строительства, подверженных риску такого негативного воздействия.

8.7. В случае если условно разрешенный вид использования земельного участка или объекта капитального строительства включен в градостроительный регламент в установленном для внесения изменений в правила землепользования и застройки порядке после проведения общественных обсуждений или публичных слушаний по инициативе физического или юридического лица, заинтересованного в предоставлении разрешения на условно разрешенный вид использования, решение о предоставлении разрешения на условно разрешенный вид использования такому лицу принимается без проведения общественных обсуждений или публичных слушаний.

8.8. Физическое или юридическое лицо вправе оспорить в судебном порядке решение о предоставлении разрешения на условно разрешенный вид использования или об отказе в предоставлении такого разрешения.

Глава 9. Предоставление разрешения на отклонение от предельных параметров разрешенного строительства, реконструкции объектов капитального строительства

9.1. Лицо, заинтересованное в получении разрешения на отклонение от предельных параметров разрешенного строительства, реконструкции объектов капитального строительства, направляет в Комиссию заявление о предоставлении такого разрешения.

9.2. Отклонение от предельных параметров разрешенного строительства, реконструкции объектов капитального строительства в части предельного количества этажей, предельной высоты зданий, строений, сооружений и требований к архитектурным решениям объектов капитального строительства в границах территорий исторических поселений федерального или регионального значения не допускается.

9.3. Предоставление разрешения на отклонение от предельных параметров разрешенного строительства, реконструкции объектов капитального строительства не допускается, если такое отклонение не соответствует ограничениям использования объектов недвижимости, установленным на приаэродромной территории.

9.4. Проект решения о предоставлении разрешения на отклонение от предельных параметров разрешенного строительства, реконструкции объектов капитального строительства подготавливается в течение пятнадцати рабочих дней со дня поступления заявления о предоставлении такого разрешения и подлежит рассмотрению на общественных обсуждениях или публичных слушаниях, проводимых в порядке, установленном статьей 5¹ Градостроительного кодекса Российской Федерации, с учетом положений статьи 39 Градостроительного кодекса Российской Федерации, за исключением случая, если такое отклонение необходимо в целях однократного изменения одного или нескольких предельных параметров разрешенного строительства, реконструкции объектов капитального строительства, установленных градостроительным

регламентом для конкретной территориальной зоны, не более чем на десять процентов.

9.5. На основании заключения о результатах общественных обсуждений или публичных слушаний по проекту решения о предоставлении разрешения на отклонение от предельных параметров разрешенного строительства, реконструкции объектов капитального строительства Комиссия в течение пятнадцати рабочих дней со дня окончания таких обсуждений или слушаний осуществляет подготовку рекомендаций о предоставлении такого разрешения или об отказе в предоставлении такого разрешения с указанием причин принятого решения и направляет главе местной администрации.

9.6. Глава местной администрации в течение семи дней со дня поступления указанных в части 5 статьи 40 Градостроительного кодекса Российской Федерации рекомендаций принимает решение о предоставлении разрешения на отклонение от предельных параметров разрешенного строительства, реконструкции объектов капитального строительства или об отказе в предоставлении такого разрешения с указанием причин принятого решения.

9.7. Расходы, связанные с организацией и проведением общественных обсуждений или публичных слушаний по проекту решения о предоставлении разрешения на отклонение от предельных параметров разрешенного строительства, реконструкции объектов капитального строительства, несет физическое или юридическое лицо, заинтересованное в предоставлении такого разрешения.

9.8. Физическое или юридическое лицо вправе оспорить в судебном порядке решение о предоставлении разрешения на условно разрешенный вид использования или об отказе в предоставлении такого разрешения.

Раздел 4. Положения о подготовке документации по планировке территорий

Глава 10. Подготовка документации по планировке территории

10.1. Подготовка документации по планировке территории осуществляется в соответствии с главой 5 Градостроительного кодекса Российской Федерации.

10.2. Видами документации по планировке территории являются:

- 1) проект планировки территории;
- 2) проект межевания территории.

10.3. Подготовка графической части документации по планировке территории осуществляется в соответствии с системой координат используемой для ведения единого государственного реестра недвижимости, с использованием цифровой топографической основы, требования к которым устанавливаются уполномоченным федеральным органом исполнительной власти.

10.4. Подготовка документации по планировке территории осуществляется в соответствии с материалами и результатами инженерных

изысканий в случаях, если выполнение таких инженерных изысканий требуется в соответствии с Градостроительным кодексом Российской Федерации.

10.5. При подготовке документации по планировке территории до установления границ зон с особыми условиями использования территории учитываются размеры этих зон и ограничения по использованию территории в границах таких зон, которые устанавливаются в соответствии с законодательством Российской Федерации.

10.6. Согласно части 5 статьи 41 Градостроительного кодекса Российской Федерации применительно к территории, в границах которой не предусматривается осуществление комплексного развития территории, а также не планируется размещение линейных объектов, допускается подготовка проекта межевания территории без подготовки проекта планировки территории в целях, предусмотренных частью 2 статьи 43 Градостроительного кодекса Российской Федерации.

10.7. До вступления в силу в установленном порядке технических регламентов по размещению, проектированию, строительству и эксплуатации зданий, строений, сооружений в случае, если застроенные территории не разделены на земельные участки, границы земельных участков, на которых расположены многоквартирные дома, устанавливаются посредством подготовки проектов планировки территорий и проектов межевания территорий, которые утверждаются главой местной администрации в соответствии с полномочиями с соблюдением процедуры общественных обсуждений или публичных слушаний в соответствии со статьями 5.1 и 46 Градостроительного кодекса Российской Федерации. Не допускается требовать в указанном случае предоставление других документов для утверждения проектов планировки территорий, проектов межевания территорий.

10.8. Утвержденная документация по планировке территории (проекты планировки территории и проекты межевания территории) подлежит опубликованию в порядке, установленном для официального опубликования, в течение семи дней со дня утверждения указанной документации и размещается на официальном сайте муниципального образования (при наличии официального сайта муниципального образования) в сети «Интернет»¹.

10.9. Органы местного самоуправления обязаны направлять в орган регистрации прав документы (содержащиеся в них сведения) для внесения сведений в Единый государственный реестр недвижимости в случае принятия ими решений (актов) об утверждении проекта межевания территории в порядке, установленном Федеральным законом № 218-ФЗ.

Раздел 5. Положения о проведении общественных обсуждений или публичных слушаний по вопросам землепользования и застройки

Глава 11. Общественные обсуждения или публичные слушания по вопросам землепользования и застройки

¹ часть 14 статьи 46 Градостроительного кодекса Российской Федерации.

11.1. В целях соблюдения права человека на благоприятные условия жизнедеятельности, прав и законных интересов правообладателей земельных участков и объектов капитального строительства по проектам правил землепользования и застройки, предусматривающим внесение изменений в указанные документы, проектам решений о предоставлении разрешения на условно разрешенный вид использования земельного участка или объекта капитального строительства, проектам решений о предоставлении разрешения на отклонение от предельных параметров разрешенного строительства, реконструкции объектов капитального строительства в соответствии с уставом муниципального образования в соответствии с полномочиями и с учетом положений Градостроительного кодекса Российской Федерации проводятся общественные обсуждения или публичные слушания, за исключением случаев, предусмотренных Градостроительным кодексом Российской Федерации и другими федеральными законами.

11.2. Уполномоченный орган направляет уведомление о необходимости проведения публичных слушаний или общественных обсуждений с приложением проекта правил землепользования и застройки в орган местного самоуправления, уполномоченный на проведение публичных слушаний, общественных обсуждений в соответствии с муниципальными правовыми актами по завершении процедуры согласования проекта с уполномоченными органами, указанными в пункте 2.6 Порядка подготовки и утверждения документов градостроительного зонирования муниципальных образований области исполнительными органами области, утвержденного постановлением Правительства области от 16 июля 2018 года № 645.

11.3. Порядок проведения процедуры общественных обсуждений или публичных слушаний установлен статьями 5.1, 31 Градостроительного кодекса Российской Федерации, Федеральным законом № 131-ФЗ и уставом муниципального образования в соответствии с полномочиями.

Раздел 6. Положения о внесении изменений в правила землепользования и застройки

Глава 12. Внесение изменений в Правила

12.1. Подготовка предложений о внесении изменений в правила землепользования и застройки осуществляется на основании правового акта уполномоченного органа.

12.2. Основаниями для рассмотрения вопроса о внесении изменений в правила землепользования и застройки являются случаи, предусмотренные статьей 33 Градостроительного кодекса Российской Федерации.

12.3. Внесение изменений в правила землепользования и застройки осуществляется в порядке, предусмотренном статьями 31 и 32 Градостроительного кодекса Российской Федерации, с учетом особенностей, установленных статьей 33 Градостроительного кодекса Российской Федерации, нормативными правовыми актами исполнительных органов области в

соответствии с Порядком подготовки и утверждения документов градостроительного зонирования муниципальных образований области исполнительными органами области, утвержденным постановлением Правительства области от 16 июля 2018 года № 645.

Раздел 7. Положения о регулировании иных вопросов землепользования и застройки

Глава 13. Требования к архитектурно-градостроительному облику объектов капитального строительства

13.1. Требования к архитектурно-градостроительному облику объектов капитального строительства и Правила согласования архитектурно-градостроительного облика объектов капитального строительства регулируются в соответствии с пунктом 2¹ части 6 и частью 6² статьи 30, статьей 40¹ Градостроительного кодекса Российской Федерации, постановлением Правительства Российской Федерации от 29 мая 2023 года № 857 «Об утверждении требований к архитектурно-градостроительному облику объекта капитального строительства и Правил согласования архитектурно-градостроительного облика объекта капитального строительства» (далее - Порядок согласования).

13.2. Архитектурно-градостроительный облик объекта капитального строительства – совокупность объемно-пространственных, архитектурно-стилистических и иных характеристик объекта капитального строительства².

13.3. Архитектурно-градостроительный облик объекта капитального строительства подлежит согласованию с уполномоченным органом местного самоуправления в соответствии с Порядком согласования при осуществлении строительства, реконструкции объекта капитального строительства.

Требования к архитектурно-градостроительному облику объекта капитального строительства устанавливаются в градостроительных регламентах согласно пункту 2¹ части 6 статьи 30 Градостроительного кодекса Российской Федерации.

Границы территории, в которых предусмотрены требования к архитектурно-градостроительному облику объекта капитального строительства, отображаются, в соответствии с частью 5³ статьи 30 Градостроительного кодекса Российской Федерации, на карте «Карта градостроительного зонирования Череповецкого муниципального округа Вологодской области применительно к территории в границах муниципального образования Воскресенское Череповецкого муниципального района, существовавшего до преобразования его в округ. Карта территорий, в границах которых предусматриваются требования к архитектурно-градостроительному облику объекта капитального строительства».

13.4. Согласование архитектурно-градостроительного облика объекта

² статья 2 закона Вологодской области от 10 января 2024 года № 5508-ОЗ «О регулировании отдельных вопросов в сфере благоустройства Вологодской области».

капитального строительства не требуется в отношении объектов капитального строительства, указанных в пунктах 1-4 части 2 статьи 40¹ Градостроительного кодекса Российской Федерации, установленных пунктом 2 Правил согласования архитектурно-градостроительного облика объекта капитального строительства, утвержденных постановлением Правительства Российской Федерации от 29 мая 2023 года № 857, а также определенных постановлением Правительства Вологодской области.

Глава 14. Иные вопросы землепользования и застройки

14.1 Иные вопросы землепользования и застройки на территории муниципального образования регулируются законодательством Российской Федерации, нормативными правовыми актами исполнительных органов области, муниципальными правовыми актами.

14.2 В случае отмены либо внесения изменений в нормативные правовые акты Российской Федерации, Вологодской области, настоящие Правила применяются в части, не противоречащей федеральному законодательству и нормативным правовым актам Вологодской области.

Глава 15. Ответственность за нарушение Правил

15.1 Лица, виновные в нарушении законодательства о градостроительной деятельности, несут дисциплинарную, имущественную, административную, уголовную ответственность в соответствии с законодательством Российской Федерации.

Карта градостроительного зонирования Череповецкого муниципального округа Вологодской области применительно к территории в границах муниципального образования Воскресенское Череповецкого муниципального района, существовавшего до преобразования его в округ

Карта территорий, в границах которых предусматриваются требования к архитектурно-градостроительному облику объекта капитального строительства



Сведения о границах территориальных зон

(на электронном носителе)

Сведения о границах территориальных зон в соответствии с частью 6¹ статьи 30 Градостроительного кодекса Российской Федерации и частью 18¹ статьи 32 Федерального закона от 13 июля 2015 года № 218-ФЗ «О государственной регистрации недвижимости» содержат графическое описание местоположения границ территориальных зон, перечень координат характерных точек этих границ в системе координат, используемой для ведения Единого государственного реестра недвижимости, и выполнены в виде электронного документа (XML-файла), подлежащего передаче в орган регистрации прав.

Приложение 3
к правилам землепользования и застройки

Градостроительные регламенты

СОДЕРЖАНИЕ

СОДЕРЖАНИЕ	23
Глава 1. Градостроительные регламенты в установленных территориальных зонах	25
<i>ТЕРРИТОРИАЛЬНАЯ ЗОНА «ЖИ» - ЗОНА ЗАСТРОЙКИ ИНДИВИДУАЛЬНЫМИ ЖИЛЫМИ ДОМАМИ.....</i>	<i>26</i>
Основные виды и параметры разрешенного строительства, реконструкции объектов капитального строительства	26
Условно разрешенные виды и параметры разрешенного строительства, реконструкции объектов капитального строительства.....	29
<i>ТЕРРИТОРИАЛЬНАЯ ЗОНА «ЖМ» - ЗОНА ЗАСТРОЙКИ МАЛОЭТАЖНЫМИ ЖИЛЫМИ ДОМАМИ.....</i>	<i>46</i>
Основные виды и параметры разрешенного строительства, реконструкции объектов капитального строительства	46
Условно разрешенные виды и параметры разрешенного строительства, реконструкции объектов капитального строительства.....	49
<i>ТЕРРИТОРИАЛЬНАЯ ЗОНА «ОА» - ЗОНА ДЕЛОВОГО, ОБЩЕСТВЕННОГО И КОММЕРЧЕСКОГО НАЗНАЧЕНИЯ</i>	<i>64</i>
Основные виды и параметры разрешенного строительства, реконструкции объектов капитального строительства	64
Условно разрешенные виды и параметры разрешенного строительства, реконструкции объектов капитального строительства.....	71
<i>ТЕРРИТОРИАЛЬНАЯ ЗОНА «ОТ» - ЗОНА ТОРГОВОГО НАЗНАЧЕНИЯ.....</i>	<i>81</i>
Основные виды и параметры разрешенного строительства, реконструкции объектов капитального строительства	81
Условно разрешенные виды и параметры разрешенного строительства, реконструкции объектов капитального строительства.....	86
<i>ТЕРРИТОРИАЛЬНАЯ ЗОНА «ОУ» - ЗОНА ОБРАЗОВАНИЯ И ПРОСВЕЩЕНИЯ.....</i>	<i>91</i>
Основные виды и параметры разрешенного строительства, реконструкции объектов капитального строительства	91
Условно разрешенные виды и параметры разрешенного строительства, реконструкции объектов капитального строительства.....	96
<i>ТЕРРИТОРИАЛЬНАЯ ЗОНА «ОС» - ЗОНА СПОРТИВНОГО НАЗНАЧЕНИЯ.....</i>	<i>98</i>
Основные виды и параметры разрешенного строительства, реконструкции объектов капитального строительства	98
Условно разрешенные виды и параметры разрешенного строительства, реконструкции объектов капитального строительства.....	102
<i>ТЕРРИТОРИАЛЬНАЯ ЗОНА «ОЗ» - ЗОНА ЗДРАВООХРАНЕНИЯ</i>	<i>108</i>
Основные виды и параметры разрешенного строительства, реконструкции объектов капитального строительства	108
Условно разрешенные виды и параметры разрешенного строительства, реконструкции объектов капитального строительства.....	111
<i>ТЕРРИТОРИАЛЬНАЯ ЗОНА «ОРК» - ЗОНА РАЗВЛЕЧЕНИЯ, КУЛЬТУРЫ, ОБЩЕСТВЕННОГО ПИТАНИЯ</i>	<i>113</i>
Основные виды и параметры разрешенного строительства, реконструкции объектов капитального строительства	113
Условно разрешенные виды и параметры разрешенного строительства, реконструкции объектов капитального строительства.....	118
<i>ТЕРРИТОРИАЛЬНАЯ ЗОНА «ПР» - ПРОИЗВОДСТВЕННАЯ ЗОНА.....</i>	<i>125</i>
Основные виды и параметры разрешенного строительства, реконструкции объектов капитального строительства	125
Условно разрешенные виды и параметры разрешенного строительства, реконструкции объектов капитального строительства.....	133

<i>ТЕРРИТОРИАЛЬНАЯ ЗОНА «ПК» - КОММУНАЛЬНАЯ ЗОНА</i>	136
Основные виды и параметры разрешенного строительства, реконструкции объектов капитального строительства	136
Условно разрешенные виды и параметры разрешенного строительства, реконструкции объектов капитального строительства	146
<i>ТЕРРИТОРИАЛЬНАЯ ЗОНА «ИИ» - ЗОНА ИНЖЕНЕРНОЙ ИНФРАСТРУКТУРЫ</i>	147
Основные виды и параметры разрешенного строительства, реконструкции объектов капитального строительства	147
Условно разрешенные виды и параметры разрешенного строительства, реконструкции объектов капитального строительства	151
<i>ТЕРРИТОРИАЛЬНАЯ ЗОНА «СХС» - ЗОНА САДОВОДСТВА</i>	152
Основные виды и параметры разрешенного строительства, реконструкции объектов капитального строительства	152
Условно разрешенные виды и параметры разрешенного строительства, реконструкции объектов капитального строительства	154
<i>ТЕРРИТОРИАЛЬНАЯ ЗОНА «СХП» - ЗОНА СЕЛЬСКОХОЗЯЙСТВЕННОГО ПРОИЗВОДСТВА</i>	155
Основные виды и параметры разрешенного строительства, реконструкции объектов капитального строительства	155
Условно разрешенные виды и параметры разрешенного строительства, реконструкции объектов капитального строительства	164
<i>ТЕРРИТОРИАЛЬНАЯ ЗОНА «СХИ» - ЗОНА СЕЛЬСКОХОЗЯЙСТВЕННОГО ИСПОЛЬЗОВАНИЯ</i>	166
Основные виды и параметры разрешенного строительства, реконструкции объектов капитального строительства	166
Условно разрешенные виды и параметры разрешенного строительства, реконструкции объектов капитального строительства	169
<i>ТЕРРИТОРИАЛЬНАЯ ЗОНА «РЗ» - РЕКРЕАЦИОННАЯ ЗОНА</i>	172
Основные виды и параметры разрешенного строительства, реконструкции объектов капитального строительства	172
Условно разрешенные виды и параметры разрешенного строительства, реконструкции объектов капитального строительства	179
<i>ТЕРРИТОРИАЛЬНАЯ ЗОНА «РП» - ЗОНА ПРИРОДНЫХ ТЕРРИТОРИЙ</i>	180
Основные виды и параметры разрешенного строительства, реконструкции объектов капитального строительства	180
Условно разрешенные виды и параметры разрешенного строительства, реконструкции объектов капитального строительства	183
<i>ТЕРРИТОРИАЛЬНАЯ ЗОНА «КЛ» - ЗОНА КЛАДБИЩ</i>	184
Основные виды и параметры разрешенного строительства, реконструкции объектов капитального строительства	184
Условно разрешенные виды и параметры разрешенного строительства, реконструкции объектов капитального строительства	186
<i>ТЕРРИТОРИАЛЬНАЯ ЗОНА «ОСН» - ЗОНА ОЗЕЛЕНЕННЫХ ТЕРРИТОРИЙ СПЕЦИАЛЬНОГО НАЗНАЧЕНИЯ</i>	187
Основные виды и параметры разрешенного строительства, реконструкции объектов капитального строительства	187
Условно разрешенные виды и параметры разрешенного строительства, реконструкции объектов капитального строительства	191
Глава 2. Ограничения использования земельных участков и объектов капитального строительства в границах зон с особыми условиями использования территории	192
Глава 3. Требования к архитектурно-градостроительному облику объектов капитального строительства	194

Глава 1. Градостроительные регламенты в установленных территориальных зонах

Порядок установления территориальных зон определен статьей 34 Градостроительного кодекса Российской Федерации. На карте градостроительного зонирования установлены следующие виды территориальных зон.

Кодовые обозначения территориальных зон	Наименование территориальных зон
Жилые зоны	
ЖИ	Зона застройки индивидуальными жилыми домами
ЖМ	Зона застройки малоэтажными жилыми домами
Общественно-деловые зоны	
ОА	Зона делового, общественного и коммерческого назначения
ОТ	Зона торгового назначения
ОУ	Зона образования и просвещения
ОС	Зона спортивного назначения
ОЗ	Зона здравоохранения
ОРК	Зона развлечения, культуры, общественного питания
Производственные зоны, зоны инженерной и транспортной инфраструктур	
ПР	Производственная зона
ПК	Коммунальная зона
ИИ	Зона инженерной инфраструктуры
Зона сельскохозяйственного использования	
СХС	Зона садоводства
СХП	Зона сельскохозяйственного производства
СХИ	Зона сельскохозяйственного использования
Зона рекреационного назначения	
РЗ	Рекреационная зона
РП	Зона природных территорий
Зона специального назначения	
КЛ	Зона кладбищ
ОСН	Зона озелененных территорий специального назначения

Смена вида разрешенного использования осуществляется с учетом соответствия требованиям технических регламентов, предельным параметрам разрешенного строительства и реконструкции объектов капитального строительства, а также законодательству Российской Федерации.

ТЕРРИТОРИАЛЬНАЯ ЗОНА «ЖИ» - ЗОНА ЗАСТРОЙКИ ИНДИВИДУАЛЬНЫМИ ЖИЛЫМИ ДОМАМИ

Основные виды и параметры разрешенного строительства, реконструкции объектов капитального строительства

Виды разрешенного использования				Вспомогательные виды разрешенного использования
Наименование	Код	Описание	Предельные (минимальные и (или) максимальные) размеры земельных участков и предельные параметры разрешенного строительства, реконструкции объектов капитального строительства	перечень объектов
1	2	3	4	5
Для индивидуального жилищного строительства	2.1	Размещение жилого дома (отдельно стоящего здания количеством надземных этажей не более чем три, высотой не более двадцати метров, которое состоит из комнат и помещений вспомогательного использования, предназначенных для удовлетворения гражданами бытовых и иных нужд, связанных с их проживанием в таком здании, не предназначенного для раздела на самостоятельные объекты недвижимости); выращивание сельскохозяйственных культур; размещение гаражей для собственных нужд и хозяйственных построек	Предельные размеры земельных участков: минимальный - 400 кв.м.; максимальный - 3000 кв.м. Минимальный отступ от границы земельного участка - 3 м. Минимальный отступ от красной линии до линии застройки: со стороны улицы - 5 м.; со стороны проезда - 3 м. Предельное количество этажей (или предельная высота) - 3 надземных этажа. Максимальный процент застройки в границах земельного участка - 20%	Объекты инженерной и коммунальной инфраструктуры (Объекты водоснабжения, теплоснабжения, газоснабжения, водоотведения, слаботоочных сетей, объекты связи, объекты электроэнергетики и т.п.)

1	2	3	4	5
Для ведения личного подсобного хозяйства (приусадебный земельный участок)	2.2	Размещение жилого дома, указанного в описании вида разрешенного использования с кодом 2.1; производство сельскохозяйственной продукции; размещение гаража и иных вспомогательных сооружений; содержание сельскохозяйственных животных	Предельные размеры земельных участков: минимальный - не подлежит установлению; максимальный - 5000 кв.м. Минимальный отступ от границы земельного участка – 3 м. Минимальный отступ от красной линии до линии застройки: со стороны улицы - 5 м.; со стороны проезда - 3 м. Предельное количество этажей (или предельная высота) - 3 надземных этажа. Максимальный процент застройки в границах земельного участка - 40%	Объекты инженерной и коммунальной инфраструктуры (Объекты водоснабжения, теплоснабжения, газоснабжения, водоотведения, слаботочных сетей, объекты связи, объекты электроэнергетики и т.п.)
Предоставление коммунальных услуг	3.1.1	Размещение зданий и сооружений, обеспечивающих поставку воды, тепла, электричества, газа, отвод канализационных стоков, очистку и уборку объектов недвижимости (котельных, водозаборов, очистных сооружений, насосных станций, водопроводов, линий электропередач, трансформаторных подстанций, газопроводов, линий связи, телефонных станций, канализаций, стоянок, гаражей и мастерских для обслуживания уборочной и аварийной техники, сооружений, необходимых для сбора и плавки снега)	Предельные (минимальные и (или) максимальные) размеры земельных участков, предельные параметры разрешенного строительства, реконструкции объектов капитального строительства определяются в соответствии с действующими нормативами*	-
Земельные	12.0	Земельные участки общего	Не распространяются	Объекты инженерной и

1	2	3	4	5
участки (территории) общего пользования		пользования. Содержание данного вида разрешенного использования включает в себя содержание видов разрешенного использования с кодами 12.0.1 - 12.0.2		коммунальной инфраструктуры (Объекты водоснабжения, теплоснабжения, газоснабжения, водоотведения, слаботочных сетей, объекты связи, объекты электроэнергетики и т.п.)
Улично-дорожная сеть	12.0.1	Размещение объектов улично-дорожной сети: автомобильных дорог, трамвайных путей и пешеходных тротуаров в границах населенных пунктов, пешеходных переходов, бульваров, площадей, проездов, велодорожек и объектов велотранспортной и инженерной инфраструктуры; размещение придорожных стоянок (парковок) транспортных средств в границах городских улиц и дорог, за исключением предусмотренных видами разрешенного использования с кодами 2.7.1, 4.9, 7.2.3, а также некапитальных сооружений, предназначенных для охраны транспортных средств	Не распространяются	Объекты инженерной и коммунальной инфраструктуры (Объекты водоснабжения, теплоснабжения, газоснабжения, водоотведения, слаботочных сетей, объекты связи, объекты электроэнергетики и т.п.)
Благоустройство территории	12.0.2	Размещение декоративных, технических, планировочных, конструктивных устройств, элементов озеленения, различных видов оборудования и оформления, малых архитектурных форм, некапитальных нестационарных	Не распространяются	Объекты инженерной и коммунальной инфраструктуры (Объекты водоснабжения, теплоснабжения, газоснабжения, водоотведения, слаботочных сетей, объекты связи, объекты

1	2	3	4	5
		строений и сооружений, информационных щитов и указателей, применяемых как составные части благоустройства территории, общественных туалетов		электроэнергетики и т.п.)

Условно разрешенные виды и параметры разрешенного строительства, реконструкции объектов капитального строительства

Виды разрешенного использования				Вспомогательные виды разрешенного использования
Наименование	Код	Описание	Предельные (минимальные и (или) максимальные) размеры земельных участков и предельные параметры разрешенного строительства, реконструкции объектов капитального строительства	перечень объектов
1	2	3	4	5
Малозэтажная многоквартирная жилая застройка	2.1.1	Размещение малозэтажных многоквартирных домов (многоквартирные дома высотой до 4 этажей, включая мансардный); обустройство спортивных и детских площадок, площадок для отдыха; размещение объектов обслуживания жилой застройки во встроенных, пристроенных и встроенно-пристроенных помещениях малоэтажного многоквартирного дома, если общая площадь таких помещений в малоэтажном многоквартирном доме не составляет более 15% общей площади помещений дома	Предельные размеры земельных участков устанавливаются проектом межевания территории. Минимальный отступ от границы земельного участка - 3 м. Минимальный отступ от красной линии до линии застройки: со стороны улицы - 5 м.; со стороны проезда - 3 м. Предельное количество этажей (или предельная высота) - 4 надземных этажа. Максимальный процент застройки в границах земельного участка - 40%	Объекты инженерной и коммунальной инфраструктуры (Объекты водоснабжения, теплоснабжения, газоснабжения, водоотведения, слаботочных сетей, объекты связи, объекты электроэнергетики и т.п.), объекты постоянного и временного хранения автотранспорта, если их размещение не причиняет вреда окружающей среде и санитарному благополучию

1	2	3	4	5
Блокированная жилая застройка	2.3	Размещение жилого дома, блокированного с другим жилым домом (другими жилыми домами) в одном ряду общей боковой стеной (общими боковыми стенами) без проемов и имеющего отдельный выход на земельный участок; разведение декоративных и плодовых деревьев, овощных и ягодных культур; размещение гаражей для собственных нужд и иных вспомогательных сооружений; обустройство спортивных и детских площадок, площадок для отдыха	Предельные размеры земельных участков: минимальный - 100 кв.м.; максимальный - 600 кв.м. Минимальный отступ от границы земельного участка, за исключением границы участка между совмещенными домами – 3 м. минимальный отступ от границы земельного участка при строительстве, реконструкции жилых домов блокированной застройки в месте примыкания с соседним блоком или соседними блоками-0 м; Минимальный отступ от красной линии до линии застройки: со стороны улицы - 5 м.; со стороны проезда - 3 м. Предельное количество этажей (или предельная высота) - 3 надземных этажа. Максимальный процент застройки в границах земельного участка - 30%	Объекты инженерной и коммунальной инфраструктуры (Объекты водоснабжения, теплоснабжения, газоснабжения, водоотведения, слаботочных сетей, объекты связи, объекты электроэнергетики и т.п.)
Хранение автотранспорта	2.7.1	Размещение отдельно стоящих и пристроенных гаражей, в том числе подземных, предназначенных для хранения автотранспорта, в том числе с разделением на машино-места, за исключением гаражей, размещение которых предусмотрено содержанием видов разрешенного использования с кодами 2.7.2, 4.9	Предельные размеры земельных участков определяются в соответствии с действующими нормативами*. Минимальный отступ от границы земельного участка определяется в соответствии с действующими нормативами*. Предельное количество этажей (или предельная высота) определяется в	Объекты инженерной и коммунальной инфраструктуры (Объекты водоснабжения, теплоснабжения, газоснабжения, водоотведения, слаботочных сетей, объекты связи, объекты электроэнергетики и т.п.)

1	2	3	4	5
			соответствии с действующими нормативами*. Максимальный процент застройки в границах земельного участка – 80%	
Размещение гаражей для собственных нужд	2.7.2	Размещение для собственных нужд отдельно стоящих гаражей и (или) гаражей, блокированных общими стенами с другими гаражами в одном ряду, имеющих общие с ними крышу, фундамент и коммуникации	Предельные размеры земельных участков определяются в соответствии с действующими нормативами*. Минимальный отступ от границы земельного участка определяется в соответствии с действующими нормативами*. Предельное количество этажей (или предельная высота) определяется в соответствии с действующими нормативами*. Максимальный процент застройки в границах земельного участка – 80%	Объекты инженерной и коммунальной инфраструктуры (Объекты водоснабжения, теплоснабжения, газоснабжения, водоотведения, слаботочных сетей, объекты связи, объекты электроэнергетики и т.п.)
Административные здания организаций, обеспечивающих предоставление коммунальных услуг	3.1.2	Размещение зданий, предназначенных для приема физических и юридических лиц в связи с предоставлением им коммунальных услуг	Предельные размеры земельных участков определяются в соответствии с действующими нормативами*. Минимальный отступ от границы земельного участка определяется в соответствии с действующими нормативами*. Предельное количество этажей (или предельная высота) определяется в соответствии с действующими нормативами*. Максимальный процент застройки в границах земельного участка – 80%	Объекты инженерной и коммунальной инфраструктуры (Объекты водоснабжения, теплоснабжения, газоснабжения, водоотведения, слаботочных сетей, объекты связи, объекты электроэнергетики и т.п.), объекты постоянного и временного хранения автотранспорта, если их размещение не причиняет вреда окружающей среде и санитарному благополучию
Дома социального	3.2.1	Размещение зданий,	Предельные размеры земельных	Объекты инженерной и

1	2	3	4	5
обслуживания		предназначенных для размещения домов престарелых, домов ребенка, детских домов, пунктов ночлега для бездомных граждан; размещение объектов капитального строительства для временного размещения вынужденных переселенцев, лиц, признанных беженцами	участков определяются в соответствии с действующими нормативами*. Минимальный отступ от границы земельного участка определяется в соответствии с действующими нормативами*. Предельное количество этажей (или предельная высота) определяется в соответствии с действующими нормативами*. Максимальный процент застройки в границах земельного участка – 80%	коммунальной инфраструктуры (Объекты водоснабжения, теплоснабжения, газоснабжения, водоотведения, слаботочных сетей, объекты связи, объекты электроэнергетики и т.п.), объекты постоянного и временного хранения автотранспорта, если их размещение не причиняет вреда окружающей среде и санитарному благополучию
Оказание социальной помощи населению	3.2.2	Размещение зданий, предназначенных для служб психологической и бесплатной юридической помощи, социальных, пенсионных и иных служб (службы занятости населения, пункты питания малоимущих граждан), в которых осуществляется прием граждан по вопросам оказания социальной помощи и назначения социальных или пенсионных выплат, а также для размещения общественных некоммерческих организаций: некоммерческих фондов, благотворительных организаций, клубов по интересам	Предельные размеры земельных участков определяются в соответствии с действующими нормативами*. Минимальный отступ от границы земельного участка определяется в соответствии с действующими нормативами*. Предельное количество этажей (или предельная высота) определяется в соответствии с действующими нормативами*. Максимальный процент застройки в границах земельного участка – 80%	Объекты инженерной и коммунальной инфраструктуры (Объекты водоснабжения, теплоснабжения, газоснабжения, водоотведения, слаботочных сетей, объекты связи, объекты электроэнергетики и т.п.), объекты постоянного и временного хранения автотранспорта, если их размещение не причиняет вреда окружающей среде и санитарному благополучию
Оказание услуг связи	3.2.3	Размещение зданий, предназначенных для размещения пунктов оказания услуг почтовой, телеграфной, междугородней и	Предельные размеры земельных участков определяются в соответствии с действующими нормативами*.	Объекты инженерной и коммунальной инфраструктуры (Объекты водоснабжения, теплоснабжения,

1	2	3	4	5
		международной телефонной связи	<p>Минимальный отступ от границы земельного участка определяется в соответствии с действующими нормативами*.</p> <p>Предельное количество этажей (или предельная высота) определяется в соответствии с действующими нормативами*.</p> <p>Максимальный процент застройки в границах земельного участка – 80%</p>	газоснабжения, водоотведения, слаботочных сетей, объекты связи, объекты электроэнергетики и т.п.), объекты постоянного и временного хранения автотранспорта, если их размещение не причиняет вреда окружающей среде и санитарному благополучию
Бытовое обслуживание	3.3	Размещение объектов капитального строительства, предназначенных для оказания населению или организациям бытовых услуг (мастерские мелкого ремонта, ателье, бани, парикмахерские, прачечные, химчистки, похоронные бюро)	<p>Предельные размеры земельных участков определяются в соответствии с действующими нормативами*.</p> <p>Минимальный отступ от границы земельного участка определяется в соответствии с действующими нормативами*.</p> <p>Предельное количество этажей (или предельная высота) определяется в соответствии с действующими нормативами*.</p> <p>Максимальный процент застройки в границах земельного участка – 80%</p>	Объекты инженерной и коммунальной инфраструктуры (Объекты водоснабжения, теплоснабжения, газоснабжения, водоотведения, слаботочных сетей, объекты связи, объекты электроэнергетики и т.п.), объекты постоянного и временного хранения автотранспорта, если их размещение не причиняет вреда окружающей среде и санитарному благополучию
Амбулаторно-поликлиническое обслуживание	3.4.1	Размещение объектов капитального строительства, предназначенных для оказания гражданам амбулаторно-поликлинической медицинской помощи (поликлиники, фельдшерские пункты, пункты здравоохранения, центры матери и ребенка, диагностические центры, молочные кухни, станции донорства	<p>Предельные размеры земельных участков определяются в соответствии с действующими нормативами*.</p> <p>Минимальный отступ от границы земельного участка определяется в соответствии с действующими нормативами*.</p> <p>Предельное количество этажей (или</p>	Объекты инженерной и коммунальной инфраструктуры (Объекты водоснабжения, теплоснабжения, газоснабжения, водоотведения, слаботочных сетей, объекты связи, объекты электроэнергетики и т.п.), объекты постоянного и

1	2	3	4	5
		крови, клинические лаборатории)	предельная высота) определяется в соответствии с действующими нормативами*. Максимальный процент застройки в границах земельного участка – 80%	временного хранения автотранспорта, если их размещение не причиняет вреда окружающей среде и санитарному благополучию
Дошкольное, начальное и среднее общее образование	3.5.1	Размещение объектов капитального строительства, предназначенных для просвещения, дошкольного, начального и среднего общего образования (детские ясли, детские сады, школы, лицеи, гимназии, художественные, музыкальные школы, образовательные кружки и иные организации, осуществляющие деятельность по воспитанию, образованию и просвещению), в том числе зданий, спортивных сооружений, предназначенных для занятия обучающихся физической культурой и спортом	Предельные размеры земельных участков определяются в соответствии с действующими нормативами*. Минимальный отступ от границы земельного участка определяется в соответствии с действующими нормативами*. Предельное количество этажей (или предельная высота) определяется в соответствии с действующими нормативами*. Максимальный процент застройки в границах земельного участка – 40%	Объекты инженерной и коммунальной инфраструктуры (Объекты водоснабжения, теплоснабжения, газоснабжения, водоотведения, слаботочных сетей, объекты связи, объекты электроэнергетики и т.п.), общежития
Объекты культурно-досуговой деятельности	3.6.1	Размещение зданий, предназначенных для размещения музеев, выставочных залов, художественных галерей, домов культуры, библиотек, кинотеатров и кинозалов, театров, филармоний, концертных залов, планетариев	Предельные размеры земельных участков определяются в соответствии с действующими нормативами*. Минимальный отступ от границы земельного участка определяется в соответствии с действующими нормативами*. Предельное количество этажей (или предельная высота) определяется в соответствии с действующими нормативами*. Максимальный процент застройки в	Объекты инженерной и коммунальной инфраструктуры (Объекты водоснабжения, теплоснабжения, газоснабжения, водоотведения, слаботочных сетей, объекты связи, объекты электроэнергетики и т.п.), объекты постоянного и временного хранения автотранспорта, если их размещение не причиняет вреда окружающей среде и

1	2	3	4	5
Осуществление религиозных обрядов	3.7.1	Размещение зданий и сооружений, предназначенных для совершения религиозных обрядов и церемоний (в том числе церкви, соборы, храмы, часовни, мечети, молельные дома, синагоги)	<p>границах земельного участка – 70%</p> <p>Предельные размеры земельных участков определяются в соответствии с действующими нормативами*.</p> <p>Минимальный отступ от границы земельного участка определяется в соответствии с действующими нормативами*.</p> <p>Предельное количество этажей (или предельная высота) определяется в соответствии с действующими нормативами*.</p> <p>Максимальный процент застройки в границах земельного участка – 75%</p>	санитарному благополучию Объекты инженерной и коммунальной инфраструктуры (Объекты водоснабжения, теплоснабжения, газоснабжения, водоотведения, слаботочных сетей, объекты связи, объекты электроэнергетики и т.п.)
Государственное управление	3.8.1	Размещение зданий, предназначенных для размещения государственных органов, государственного пенсионного фонда, органов местного самоуправления, судов, а также организаций, непосредственно обеспечивающих их деятельность или оказывающих государственные и (или) муниципальные услуги	<p>границах земельного участка – 70%</p> <p>Предельные размеры земельных участков определяются в соответствии с действующими нормативами*.</p> <p>Минимальный отступ от границы земельного участка определяется в соответствии с действующими нормативами*.</p> <p>Предельное количество этажей (или предельная высота) определяется в соответствии с действующими нормативами*.</p> <p>Максимальный процент застройки в границах земельного участка – 80%</p>	Объекты инженерной и коммунальной инфраструктуры (Объекты водоснабжения, теплоснабжения, газоснабжения, водоотведения, слаботочных сетей, объекты связи, объекты электроэнергетики и т.п.), объекты постоянного и временного хранения автотранспорта, если их размещение не причиняет вреда окружающей среде и санитарному благополучию
Деловое управление	4.1	Размещение объектов капитального строительства с целью: размещения объектов управленческой деятельности, не связанной с	Предельные размеры земельных участков определяются в соответствии с действующими нормативами*.	Объекты инженерной и коммунальной инфраструктуры (Объекты водоснабжения, теплоснабжения,

1	2	3	4	5
		государственным или муниципальным управлением и оказанием услуг, а также с целью обеспечения совершения сделок, не требующих передачи товара в момент их совершения между организациями, в том числе биржевая деятельность (за исключением банковской и страховой деятельности)	Минимальный отступ от границы земельного участка определяется в соответствии с действующими нормативами*. Предельное количество этажей (или предельная высота) определяется в соответствии с действующими нормативами*. Максимальный процент застройки в границах земельного участка – 80%	газоснабжения, водоотведения, слаботочных сетей, объекты связи, объекты электроэнергетики и т.п.), объекты постоянного и временного хранения автотранспорта, если их размещение не причиняет вреда окружающей среде и санитарному благополучию
Магазины	4.4	Размещение объектов капитального строительства, предназначенных для продажи товаров, торговая площадь которых составляет до 5000 кв. м	Предельные размеры земельных участков определяются в соответствии с действующими нормативами*. Минимальный отступ от границы земельного участка определяется в соответствии с действующими нормативами*. Предельное количество этажей (или предельная высота) определяется в соответствии с действующими нормативами*. Максимальный процент застройки в границах земельного участка – 70%. Максимальный размер торговой площади-1500 кв.м	Объекты инженерной и коммунальной инфраструктуры (Объекты водоснабжения, теплоснабжения, газоснабжения, водоотведения, слаботочных сетей, объекты связи, объекты электроэнергетики и т.п.), объекты постоянного и временного хранения автотранспорта, если их размещение не причиняет вреда окружающей среде и санитарному благополучию
Банковская и страховая деятельность	4.5	Размещение объектов капитального строительства, предназначенных для размещения организаций, оказывающих банковские и страховые услуги	Предельные размеры земельных участков определяются в соответствии с действующими нормативами*. Минимальный отступ от границы земельного участка определяется в соответствии с действующими	Объекты инженерной и коммунальной инфраструктуры (Объекты водоснабжения, теплоснабжения, газоснабжения, водоотведения, слаботочных сетей, объекты связи, объекты

1	2	3	4	5
			<p>нормативами*. Предельное количество этажей (или предельная высота) определяется в соответствии с действующими нормативами*. Максимальный процент застройки в границах земельного участка – 70%</p>	<p>электроэнергетики и т.п.), объекты постоянного и временного хранения автотранспорта, если их размещение не причиняет вреда окружающей среде и санитарному благополучию</p>
Общественное питание	4.6	Размещение объектов капитального строительства в целях устройства мест общественного питания (рестораны, кафе, столовые, закусочные, бары)	<p>Предельные размеры земельных участков определяются в соответствии с действующими нормативами*. Минимальный отступ от границы земельного участка определяется в соответствии с действующими нормативами*. Предельное количество этажей (или предельная высота) определяется в соответствии с действующими нормативами*. Максимальный процент застройки в границах земельного участка – 70%</p>	<p>Объекты инженерной и коммунальной инфраструктуры (Объекты водоснабжения, теплоснабжения, газоснабжения, водоотведения, слаботочных сетей, объекты связи, объекты электроэнергетики и т.п.), объекты постоянного и временного хранения автотранспорта, если их размещение не причиняет вреда окружающей среде и санитарному благополучию</p>
Гостиничное обслуживание	4.7	Размещение гостиниц	<p>Предельные размеры земельных участков определяются в соответствии с действующими нормативами*. Минимальный отступ от границы земельного участка определяется в соответствии с действующими нормативами*. Предельное количество этажей (или предельная высота) определяется в соответствии с действующими нормативами*.</p>	<p>Объекты инженерной и коммунальной инфраструктуры (Объекты водоснабжения, теплоснабжения, газоснабжения, водоотведения, слаботочных сетей, объекты связи, объекты электроэнергетики и т.п.), объекты постоянного и временного хранения автотранспорта, если их размещение не причиняет вреда</p>

1	2	3	4	5
			Максимальный процент застройки в границах земельного участка – 70%	окружающей среде и санитарному благополучию
Обеспечение дорожного отдыха	4.9.1.2	Размещение зданий для предоставления гостиничных услуг в качестве дорожного сервиса (мотелей), а также размещение магазинов сопутствующей торговли, зданий для организации общественного питания в качестве объектов дорожного сервиса	<p>Предельные размеры земельных участков определяются в соответствии с действующими нормативами*.</p> <p>Минимальный отступ от границы земельного участка определяется в соответствии с действующими нормативами*.</p> <p>Предельное количество этажей (или предельная высота) определяется в соответствии с действующими нормативами*.</p> <p>Максимальный процент застройки в границах земельного участка – 65%</p>	Объекты инженерной и коммунальной инфраструктуры (Объекты водоснабжения, теплоснабжения, газоснабжения, водоотведения, слаботочных сетей, объекты связи, объекты электроэнергетики и т.п.)
Автомобильные мойки	4.9.1.3	Размещение автомобильных моек, а также размещение магазинов сопутствующей торговли	<p>Предельные размеры земельных участков определяются в соответствии с действующими нормативами*.</p> <p>Минимальный отступ от границы земельного участка определяется в соответствии с действующими нормативами*.</p> <p>Предельное количество этажей (или предельная высота) определяется в соответствии с действующими нормативами*.</p> <p>Максимальный процент застройки в границах земельного участка – 65%</p>	Объекты инженерной и коммунальной инфраструктуры (Объекты водоснабжения, теплоснабжения, газоснабжения, водоотведения, слаботочных сетей, объекты связи, объекты электроэнергетики и т.п.)
Ремонт автомобилей	4.9.1.4	Размещение мастерских, предназначенных для ремонта и обслуживания автомобилей, и прочих	Предельные размеры земельных участков определяются в соответствии с действующими	Объекты инженерной и коммунальной инфраструктуры (Объекты водоснабжения,

1	2	3	4	5
		объектов дорожного сервиса, а также размещение магазинов сопутствующей торговли	<p>нормативами*.</p> <p>Минимальный отступ от границы земельного участка определяется в соответствии с действующими нормативами*.</p> <p>Предельное количество этажей (или предельная высота) определяется в соответствии с действующими нормативами*.</p> <p>Максимальный процент застройки в границах земельного участка – 65%</p>	теплоснабжения, газоснабжения, водоотведения, слаботочных сетей, объекты связи, объекты электроэнергетики и т.п.)
Стоянка транспортных средств	4.9.2	Размещение стоянок (парковок) легковых автомобилей и других мототранспортных средств, в том числе мотоциклов, мотороллеров, мотоколясок, мопедов, скутеров, за исключением встроенных, пристроенных и встроенно-пристроенных стоянок	Предельные (минимальные и (или) максимальные) размеры земельных участков, предельные параметры разрешенного строительства, реконструкции объектов капитального строительства определяются в соответствии с действующими нормативами*	Объекты инженерной и коммунальной инфраструктуры (Объекты водоснабжения, теплоснабжения, газоснабжения, водоотведения, слаботочных сетей, объекты связи, объекты электроэнергетики и т.п.)
Обеспечение занятий спортом в помещениях	5.1.2	Размещение спортивных клубов, спортивных залов, бассейнов, физкультурно-оздоровительных комплексов в зданиях и сооружениях	<p>Предельные размеры земельных участков определяются в соответствии с действующими нормативами*.</p> <p>Минимальный отступ от границы земельного участка определяется в соответствии с действующими нормативами*.</p> <p>Предельное количество этажей (или предельная высота) определяется в соответствии с действующими нормативами*.</p> <p>Максимальный процент застройки в границах земельного участка – 80%</p>	Объекты инженерной и коммунальной инфраструктуры (Объекты водоснабжения, теплоснабжения, газоснабжения, водоотведения, слаботочных сетей, объекты связи, объекты электроэнергетики и т.п.), предприятия общественного питания, объекты постоянного и временного хранения автотранспорта, если их размещение не причиняет вреда окружающей среде и

1	2	3	4	5
Площадки для занятий спортом	5.1.3	Размещение площадок для занятия спортом и физкультурой на открытом воздухе (физкультурные площадки, беговые дорожки, поля для спортивной игры)	<p>Предельные размеры земельных участков определяются в соответствии с действующими нормативами*.</p> <p>Минимальный отступ от границы земельного участка определяется в соответствии с действующими нормативами*.</p> <p>Предельное количество этажей (или предельная высота) определяется в соответствии с действующими нормативами*.</p> <p>Максимальный процент застройки в границах земельного участка – 60%.</p> <p>Расстояния от границы жилой застройки до открытых физкультурно-оздоровительных сооружений открытого типа должны составлять:</p> <p>со стационарными трибунами вместимостью свыше 500 мест – 300 м;</p> <p>со стационарными трибунами вместимостью от 100 до 500 мест – 100 м;</p> <p>со стационарными трибунами вместимостью до 100 мест – 50 м</p>	<p>санитарному благополучию</p> <p>Объекты инженерной и коммунальной инфраструктуры (Объекты водоснабжения, теплоснабжения, газоснабжения, водоотведения, слаботочных сетей, объекты связи, объекты электроэнергетики и т.п.), объекты постоянного и временного хранения автотранспорта, если их размещение не причиняет вреда окружающей среде и санитарному благополучию</p>
Туристическое обслуживание	5.2.1	Размещение пансионатов, гостиниц, кемпингов, домов отдыха, не оказывающих услуги по лечению; размещение детских лагерей	<p>Предельные размеры земельных участков определяются в соответствии с действующими нормативами*.</p> <p>Минимальный отступ от границы</p>	<p>Объекты инженерной и коммунальной инфраструктуры (Объекты водоснабжения, теплоснабжения, газоснабжения, водоотведения,</p>

1	2	3	4	5
			<p>земельного участка определяется в соответствии с действующими нормативами*.</p> <p>Предельное количество этажей (или предельная высота) определяется в соответствии с действующими нормативами*.</p> <p>Максимальный процент застройки в границах земельного участка – 30%</p>	<p>слаботочных сетей, объекты связи, объекты электроэнергетики и т.п.), предприятия общественного питания, гостиницы, объекты постоянного и временного хранения автотранспорта, если их размещение не причиняет вреда окружающей среде и санитарному благополучию</p>
Связь	6.8	<p>Размещение объектов связи, радиовещания, телевидения, включая воздушные радиорелейные, надземные и подземные кабельные линии связи, линии радиодиффузии, антенные поля, усилительные пункты на кабельных линиях связи, инфраструктуру спутниковой связи и телерадиовещания, за исключением объектов связи, размещение которых предусмотрено содержанием видов разрешенного использования с кодами 3.1.1, 3.2.3</p>	<p>Предельные размеры земельных участков не подлежат установлению. Минимальный отступ от границы земельного участка не подлежит установлению.</p> <p>Предельное количество этажей (или предельная высота) не подлежит установлению.</p> <p>Максимальный процент застройки в границах земельного участка – 90%</p>	<p>Объекты инженерной и коммунальной инфраструктуры (Объекты водоснабжения, теплоснабжения, газоснабжения, водоотведения, слаботочных сетей, объекты связи, объекты электроэнергетики и т.п.)</p>
Склад	6.9	<p>Размещение сооружений, имеющих назначение по временному хранению, распределению и перевалке грузов (за исключением хранения стратегических запасов), не являющихся частями производственных комплексов, на которых был создан груз: промышленные базы, склады, погрузочные терминалы и доки,</p>	<p>Предельные размеры земельных участков определяются в соответствии с действующими нормативами*.</p> <p>Минимальный отступ от границы земельного участка определяется в соответствии с действующими нормативами*.</p> <p>Минимальный отступ от красной линии до линии застройки</p>	<p>Объекты инженерной и коммунальной инфраструктуры (Объекты водоснабжения, теплоснабжения, газоснабжения, водоотведения, слаботочных сетей, объекты связи, объекты электроэнергетики и т.п.), объекты постоянного и временного хранения</p>

1	2	3	4	5
		нефтехранилища и нефтеналивные станции, газовые хранилища и обслуживающие их газоконденсатные и газоперекачивающие станции, элеваторы и продовольственные склады, за исключением железнодорожных перевалочных складов	определяется в соответствии с действующими нормативами*. Максимальный процент застройки в границах земельного участка – 60%	автотранспорта
Складские площадки	6.9.1	Временное хранение, распределение и перевалка грузов (за исключением хранения стратегических запасов) на открытом воздухе	Предельные размеры земельных участков определяются в соответствии с действующими нормативами*. Минимальный отступ от границы земельного участка определяется в соответствии с действующими нормативами*. Минимальный отступ от красной линии до линии застройки определяется в соответствии с действующими нормативами*. Максимальный процент застройки в границах земельного участка – 60%	Объекты инженерной и коммунальной инфраструктуры (Объекты водоснабжения, теплоснабжения, газоснабжения, водоотведения, слаботочных сетей, объекты связи, объекты электроэнергетики и т.п.)
Обеспечение внутреннего правопорядка	8.3	Размещение объектов капитального строительства, необходимых для подготовки и поддержания в готовности органов внутренних дел, Росгвардии и спасательных служб, в которых существует военизированная служба; размещение объектов гражданской обороны, за исключением объектов гражданской обороны, являющихся частями производственных зданий	Предельные размеры земельных участков определяются в соответствии с действующими нормативами*. Минимальный отступ от границы земельного участка определяется в соответствии с действующими нормативами*. Предельное количество этажей (или предельная высота) определяется в соответствии с действующими	Объекты инженерной и коммунальной инфраструктуры (Объекты водоснабжения, теплоснабжения, газоснабжения, водоотведения, слаботочных сетей, объекты связи, объекты электроэнергетики и т.п.), предприятия общественного питания, общежития, объекты постоянного и временного

1	2	3	4	5
			<p>нормативами*. Максимальный процент застройки в границах земельного участка – 80%</p>	<p>хранения автотранспорта, если их размещение не причиняет вреда окружающей среде и санитарному благополучию</p>
Историко-культурная деятельность	9.3	<p>Сохранение и изучение объектов культурного наследия народов Российской Федерации (памятников истории и культуры), в том числе: объектов археологического наследия, достопримечательных мест, мест бытования исторических промыслов, производств и ремесел, исторических поселений, недействующих военных и гражданских захоронений, объектов культурного наследия, хозяйственная деятельность, являющаяся историческим промыслом или ремеслом, а также хозяйственная деятельность, обеспечивающая познавательный туризм</p>	Не распространяются	-
Общее пользование водными объектами	11.1	<p>Использование земельных участков, примыкающих к водным объектам способами, необходимыми для осуществления общего водопользования (водопользования, осуществляемого гражданами для личных нужд, а также забор (изъятие) водных ресурсов для целей питьевого и хозяйственно-бытового водоснабжения, купание, использование маломерных судов, водных мотоциклов и других технических средств,</p>	Не распространяются	-

1	2	3	4	5
		предназначенных для отдыха на водных объектах, водопой, если соответствующие запреты не установлены законодательством)		
Земельные участки общего назначения	13.0	Земельные участки, являющиеся имуществом общего пользования и предназначенные для общего использования правообладателями земельных участков, расположенных в границах территории ведения гражданами садоводства или огородничества для собственных нужд, и (или) для размещения объектов капитального строительства, относящихся к имуществу общего пользования	Предельные (минимальные и (или) максимальные) размеры земельных участков, предельные параметры разрешенного строительства, реконструкции объектов капитального строительства не подлежат установлению	Объекты инженерной и коммунальной инфраструктуры (Объекты водоснабжения, теплоснабжения, газоснабжения, водоотведения, слаботочных сетей, объекты связи, объекты электроэнергетики и т.п.)
Ведение огородничества	13.1	Осуществление отдыха и (или) выращивания гражданами для собственных нужд сельскохозяйственных культур; размещение хозяйственных построек, не являющихся объектами недвижимости, предназначенных для хранения инвентаря и урожая сельскохозяйственных культур	Предельные размеры земельных участков: · минимальный – 300 кв.м.; · максимальный – 600 кв.м.; · Минимальный отступ от границы земельного участка не подлежит установлению. · Предельное количество этажей (или предельная высота) не подлежит установлению. · Максимальный процент застройки в границах земельного участка не подлежит установлению	Объекты инженерной и коммунальной инфраструктуры (Объекты водоснабжения, теплоснабжения, газоснабжения, водоотведения, слаботочных сетей, объекты связи, объекты электроэнергетики и т.п.)
Ведение садоводства	13.2	Осуществление отдыха и (или) выращивания гражданами для собственных нужд сельскохозяйственных культур;	Предельные размеры земельных участков: · минимальный - 400 кв.м.; · максимальный - 3000 кв.м.	Объекты инженерной и коммунальной инфраструктуры (Объекты водоснабжения, теплоснабжения,

1	2	3	4	5
		размещение для собственных нужд садового дома, жилого дома, указанного в описании вида разрешенного использования с кодом 2.1, хозяйственных построек и гаражей для собственных нужд	Минимальный отступ от границы земельного участка – 3 м. Предельное количество этажей (или предельная высота) - 3 надземных этажа. Максимальный процент застройки в границах земельного участка - 40%	газоснабжения, водоотведения, слаботочных сетей, объекты связи, объекты электроэнергетики и т.п.)

ТЕРРИТОРИАЛЬНАЯ ЗОНА «ЖМ» - ЗОНА ЗАСТРОЙКИ МАЛОЭТАЖНЫМИ ЖИЛЫМИ ДОМАМИ

Основные виды и параметры разрешенного строительства, реконструкции объектов капитального строительства

Виды разрешенного использования				Вспомогательные виды разрешенного использования
Наименование	Код	Описание	Предельные (минимальные и (или) максимальные) размеры земельных участков и предельные параметры разрешенного строительства, реконструкции объектов капитального строительства	перечень объектов
1	2	3	4	5
Малоэтажная многоквартирная жилая застройка	2.1.1	Размещение малоэтажных многоквартирных домов (многоквартирные дома высотой до 4 этажей, включая мансардный); обустройство спортивных и детских площадок, площадок для отдыха; размещение объектов обслуживания жилой застройки во встроенных, пристроенных и встроенно-пристроенных помещениях малоэтажного многоквартирного дома, если общая площадь таких помещений в малоэтажном многоквартирном доме не составляет более 15% общей площади помещений дома	Предельные размеры земельных участков устанавливаются проектом межевания территории. Минимальный отступ от границы земельного участка - 3 м. Минимальный отступ от красной линии до линии застройки: со стороны улицы - 5 м.; со стороны проезда - 3 м. Предельное количество этажей (или предельная высота) - 4 надземных этажа. Максимальный процент застройки в границах земельного участка - 40%	Объекты инженерной и коммунальной инфраструктуры (Объекты водоснабжения, теплоснабжения, газоснабжения, водоотведения, слаботочных сетей, объекты связи, объекты электроэнергетики и т.п.), объекты постоянного и временного хранения автотранспорта, если их размещение не причиняет вреда окружающей среде и санитарному благополучию
Блокированная жилая застройка	2.3	Размещение жилого дома, блокированного с другим жилым домом (другими жилыми домами) в одном ряду общей боковой стеной	Предельные размеры земельных участков: минимальный - 100 кв.м.; максимальный - 600 кв.м.	Объекты инженерной и коммунальной инфраструктуры (Объекты водоснабжения, теплоснабжения,

1	2	3	4	5
		(общими боковыми стенами) без проемов и имеющего отдельный выход на земельный участок; разведение декоративных и плодовых деревьев, овощных и ягодных культур; размещение гаражей для собственных нужд и иных вспомогательных сооружений; обустройство спортивных и детских площадок, площадок для отдыха	Минимальный отступ от границы земельного участка, за исключением границы участка между совмещенными домами – 3 м. минимальный отступ от границы земельного участка при строительстве, реконструкции жилых домов блокированной застройки в месте примыкания с соседним блоком или соседними блоками-0 м; Минимальный отступ от красной линии до линии застройки: со стороны улицы - 5 м.; со стороны проезда - 3 м. Предельное количество этажей (или предельная высота) - 3 надземных этажа. Максимальный процент застройки в границах земельного участка - 30%	газоснабжения, водоотведения, слаботочных сетей, объекты связи, объекты электроэнергетики и т.п.)
Предоставление коммунальных услуг	3.1.1	Размещение зданий и сооружений, обеспечивающих поставку воды, тепла, электричества, газа, отвод канализационных стоков, очистку и уборку объектов недвижимости (котельных, водозаборов, очистных сооружений, насосных станций, водопроводов, линий электропередач, трансформаторных подстанций, газопроводов, линий связи, телефонных станций, канализаций, стоянок, гаражей и мастерских для обслуживания уборочной и аварийной техники, сооружений,	Предельные (минимальные и (или) максимальные) размеры земельных участков, предельные параметры разрешенного строительства, реконструкции объектов капитального строительства определяются в соответствии с действующими нормативами*	-

1	2	3	4	5
		необходимых для сбора и плавки снега)		
Земельные участки (территории) общего пользования	12.0	Земельные участки общего пользования. Содержание данного вида разрешенного использования включает в себя содержание видов разрешенного использования с кодами 12.0.1 - 12.0.2	Не распространяются	Объекты инженерной и коммунальной инфраструктуры (Объекты водоснабжения, теплоснабжения, газоснабжения, водоотведения, слаботочных сетей, объекты связи, объекты электроэнергетики и т.п.)
Улично-дорожная сеть	12.0.1	Размещение объектов улично-дорожной сети: автомобильных дорог, трамвайных путей и пешеходных тротуаров в границах населенных пунктов, пешеходных переходов, бульваров, площадей, проездов, велодорожек и объектов велотранспортной и инженерной инфраструктуры; размещение придорожных стоянок (парковок) транспортных средств в границах городских улиц и дорог, за исключением предусмотренных видами разрешенного использования с кодами 2.7.1, 4.9, 7.2.3, а также некапитальных сооружений, предназначенных для охраны транспортных средств	Не распространяются	Объекты инженерной и коммунальной инфраструктуры (Объекты водоснабжения, теплоснабжения, газоснабжения, водоотведения, слаботочных сетей, объекты связи, объекты электроэнергетики и т.п.)
Благоустройство территории	12.0.2	Размещение декоративных, технических, планировочных, конструктивных устройств, элементов озеленения, различных	Не распространяются	Объекты инженерной и коммунальной инфраструктуры (Объекты водоснабжения, теплоснабжения,

1	2	3	4	5
		видов оборудования и оформления, малых архитектурных форм, некапитальных нестационарных строений и сооружений, информационных щитов и указателей, применяемых как составные части благоустройства территории, общественных туалетов		газоснабжения, водоотведения, слаботочных сетей, объекты связи, объекты электроэнергетики и т.п.)

Условно разрешенные виды и параметры разрешенного строительства, реконструкции объектов капитального строительства

Виды разрешенного использования				Вспомогательные виды разрешенного использования
Наименование	Код	Описание	Предельные (минимальные и (или) максимальные) размеры земельных участков и предельные параметры разрешенного строительства, реконструкции объектов капитального строительства	перечень объектов
1	2	3	4	5
Для индивидуального жилищного строительства	2.1	Размещение жилого дома (отдельно стоящего здания количеством надземных этажей не более чем три, высотой не более двадцати метров, которое состоит из комнат и помещений вспомогательного использования, предназначенных для удовлетворения гражданами бытовых и иных нужд, связанных с их проживанием в таком здании, не предназначенного для раздела на самостоятельные объекты	Предельные размеры земельных участков: минимальный - 400 кв.м.; максимальный - 3000 кв.м. Минимальный отступ от границы земельного участка - 3 м. Минимальный отступ от красной линии до линии застройки: со стороны улицы - 5 м.; со стороны проезда - 3 м. Предельное количество этажей (или предельная высота) - 3 надземных	Объекты инженерной и коммунальной инфраструктуры (Объекты водоснабжения, теплоснабжения, газоснабжения, водоотведения, слаботочных сетей, объекты связи, объекты электроэнергетики и т.п.)

1	2	3	4	5
		недвижимости); выращивание сельскохозяйственных культур; размещение гаражей для собственных нужд и хозяйственных построек	этажа. Максимальный процент застройки в границах земельного участка - 20%	
Хранение автотранспорта	2.7.1	Размещение отдельно стоящих и пристроенных гаражей, в том числе подземных, предназначенных для хранения автотранспорта, в том числе с разделением на машино-места, за исключением гаражей, размещение которых предусмотрено содержанием видов разрешенного использования с кодами 2.7.2, 4.9	Предельные размеры земельных участков определяются в соответствии с действующими нормативами*. Минимальный отступ от границы земельного участка определяется в соответствии с действующими нормативами*. Предельное количество этажей (или предельная высота) определяется в соответствии с действующими нормативами*. Максимальный процент застройки в границах земельного участка – 80%	Объекты инженерной и коммунальной инфраструктуры (Объекты водоснабжения, теплоснабжения, газоснабжения, водоотведения, слаботочных сетей, объекты связи, объекты электроэнергетики и т.п.)
Размещение гаражей для собственных нужд	2.7.2	Размещение для собственных нужд отдельно стоящих гаражей и (или) гаражей, блокированных общими стенами с другими гаражами в одном ряду, имеющих общие с ними крышу, фундамент и коммуникации	Предельные размеры земельных участков определяются в соответствии с действующими нормативами*. Минимальный отступ от границы земельного участка определяется в соответствии с действующими нормативами*. Предельное количество этажей (или предельная высота) определяется в соответствии с действующими нормативами*. Максимальный процент застройки в границах земельного участка – 80%	Объекты инженерной и коммунальной инфраструктуры (Объекты водоснабжения, теплоснабжения, газоснабжения, водоотведения, слаботочных сетей, объекты связи, объекты электроэнергетики и т.п.)
Административн	3.1.2	Размещение зданий,	Предельные размеры земельных	Объекты инженерной и

1	2	3	4	5
ые здания организаций, обеспечивающих предоставление коммунальных услуг		предназначенных для приема физических и юридических лиц в связи с предоставлением им коммунальных услуг	участков определяются в соответствии с действующими нормативами*. Минимальный отступ от границы земельного участка определяется в соответствии с действующими нормативами*. Предельное количество этажей (или предельная высота) определяется в соответствии с действующими нормативами*. Максимальный процент застройки в границах земельного участка – 80%	коммунальной инфраструктуры (Объекты водоснабжения, теплоснабжения, газоснабжения, водоотведения, слаботочных сетей, объекты связи, объекты электроэнергетики и т.п.), объекты постоянного и временного хранения автотранспорта, если их размещение не причиняет вреда окружающей среде и санитарному благополучию
Дома социального обслуживания	3.2.1	Размещение зданий, предназначенных для размещения домов престарелых, домов ребенка, детских домов, пунктов ночлега для бездомных граждан; размещение объектов капитального строительства для временного размещения вынужденных переселенцев, лиц, признанных беженцами	Предельные размеры земельных участков определяются в соответствии с действующими нормативами*. Минимальный отступ от границы земельного участка определяется в соответствии с действующими нормативами*. Предельное количество этажей (или предельная высота) определяется в соответствии с действующими нормативами*. Максимальный процент застройки в границах земельного участка – 80%	Объекты инженерной и коммунальной инфраструктуры (Объекты водоснабжения, теплоснабжения, газоснабжения, водоотведения, слаботочных сетей, объекты связи, объекты электроэнергетики и т.п.), объекты постоянного и временного хранения автотранспорта, если их размещение не причиняет вреда окружающей среде и санитарному благополучию
Оказание социальной помощи населению	3.2.2	Размещение зданий, предназначенных для служб психологической и бесплатной юридической помощи, социальных, пенсионных и иных служб (службы занятости населения, пункты питания	Предельные размеры земельных участков определяются в соответствии с действующими нормативами*. Минимальный отступ от границы земельного участка определяется в	Объекты инженерной и коммунальной инфраструктуры (Объекты водоснабжения, теплоснабжения, газоснабжения, водоотведения, слаботочных сетей, объекты

1	2	3	4	5
		малоимущих граждан), в которых осуществляется прием граждан по вопросам оказания социальной помощи и назначения социальных или пенсионных выплат, а также для размещения общественных некоммерческих организаций: некоммерческих фондов, благотворительных организаций, клубов по интересам	соответствии с действующими нормативами*. Предельное количество этажей (или предельная высота) определяется в соответствии с действующими нормативами*. Максимальный процент застройки в границах земельного участка – 80%	связи, объекты электроэнергетики и т.п.), объекты постоянного и временного хранения автотранспорта, если их размещение не причиняет вреда окружающей среде и санитарному благополучию
Оказание услуг связи	3.2.3	Размещение зданий, предназначенных для размещения пунктов оказания услуг почтовой, телеграфной, междугородней и международной телефонной связи	Предельные размеры земельных участков определяются в соответствии с действующими нормативами*. Минимальный отступ от границы земельного участка определяется в соответствии с действующими нормативами*. Предельное количество этажей (или предельная высота) определяется в соответствии с действующими нормативами*. Максимальный процент застройки в границах земельного участка – 80%	Объекты инженерной и коммунальной инфраструктуры (Объекты водоснабжения, теплоснабжения, газоснабжения, водоотведения, слаботочных сетей, объекты связи, объекты электроэнергетики и т.п.), объекты постоянного и временного хранения автотранспорта, если их размещение не причиняет вреда окружающей среде и санитарному благополучию
Общежития	3.2.4	Размещение зданий, предназначенных для размещения общежитий, предназначенных для проживания граждан на время их работы, службы или обучения, за исключением зданий, размещение которых предусмотрено содержанием вида разрешенного использования с кодом 4.7	Предельные размеры земельных участков определяются в соответствии с действующими нормативами, в том числе с противопожарными, санитарно-гигиеническими нормами*. Минимальный отступ от границы земельного участка определяется в соответствии с действующими	Объекты инженерной и коммунальной инфраструктуры (Объекты водоснабжения, теплоснабжения, газоснабжения, водоотведения, слаботочных сетей, объекты связи, объекты электроэнергетики и т.п.), объекты постоянного и

1	2	3	4	5
			<p>нормативами, в том числе с противопожарными, санитарно-гигиеническими нормами*.</p> <p>Предельное количество этажей (или предельная высота) определяется в соответствии с действующими нормативами, в том числе с противопожарными, санитарно-гигиеническими нормами*.</p> <p>Максимальный процент застройки в границах земельного участка – 80%</p>	<p>временного хранения автотранспорта, если их размещение не причиняет вреда окружающей среде и санитарному благополучию</p>
Бытовое обслуживание	3.3	<p>Размещение объектов капитального строительства, предназначенных для оказания населению или организациям бытовых услуг (мастерские мелкого ремонта, ателье, бани, парикмахерские, прачечные, химчистки, похоронные бюро)</p>	<p>Предельные размеры земельных участков определяются в соответствии с действующими нормативами*.</p> <p>Минимальный отступ от границы земельного участка определяется в соответствии с действующими нормативами*.</p> <p>Предельное количество этажей (или предельная высота) определяется в соответствии с действующими нормативами*.</p> <p>Максимальный процент застройки в границах земельного участка – 80%</p>	<p>Объекты инженерной и коммунальной инфраструктуры (Объекты водоснабжения, теплоснабжения, газоснабжения, водоотведения, слаботочных сетей, объекты связи, объекты электроэнергетики и т.п.), объекты постоянного и временного хранения автотранспорта, если их размещение не причиняет вреда окружающей среде и санитарному благополучию</p>
Амбулаторно-поликлиническое обслуживание	3.4.1	<p>Размещение объектов капитального строительства, предназначенных для оказания гражданам амбулаторно-поликлинической медицинской помощи (поликлиники, фельдшерские пункты, пункты здравоохранения, центры матери и ребенка, диагностические центры,</p>	<p>Предельные размеры земельных участков определяются в соответствии с действующими нормативами*.</p> <p>Минимальный отступ от границы земельного участка определяется в соответствии с действующими нормативами*.</p>	<p>Объекты инженерной и коммунальной инфраструктуры (Объекты водоснабжения, теплоснабжения, газоснабжения, водоотведения, слаботочных сетей, объекты связи, объекты электроэнергетики и т.п.),</p>

1	2	3	4	5
		молочные кухни, станции донорства крови, клинические лаборатории)	Предельное количество этажей (или предельная высота) определяется в соответствии с действующими нормативами*. Максимальный процент застройки в границах земельного участка – 80%	объекты постоянного и временного хранения автотранспорта, если их размещение не причиняет вреда окружающей среде и санитарному благополучию
Дошкольное, начальное и среднее общее образование	3.5.1	Размещение объектов капитального строительства, предназначенных для просвещения, дошкольного, начального и среднего общего образования (детские ясли, детские сады, школы, лицеи, гимназии, художественные, музыкальные школы, образовательные кружки и иные организации, осуществляющие деятельность по воспитанию, образованию и просвещению), в том числе зданий, спортивных сооружений, предназначенных для занятия обучающихся физической культурой и спортом	Предельные размеры земельных участков определяются в соответствии с действующими нормативами*. Минимальный отступ от границы земельного участка определяется в соответствии с действующими нормативами*. Предельное количество этажей (или предельная высота) определяется в соответствии с действующими нормативами*. Максимальный процент застройки в границах земельного участка – 40%	Объекты инженерной и коммунальной инфраструктуры (Объекты водоснабжения, теплоснабжения, газоснабжения, водоотведения, слаботочных сетей, объекты связи, объекты электроэнергетики и т.п.), общежития
Объекты культурно-досуговой деятельности	3.6.1	Размещение зданий, предназначенных для размещения музеев, выставочных залов, художественных галерей, домов культуры, библиотек, кинотеатров и кинозалов, театров, филармоний, концертных залов, планетариев	Предельные размеры земельных участков определяются в соответствии с действующими нормативами*. Минимальный отступ от границы земельного участка определяется в соответствии с действующими нормативами*. Предельное количество этажей (или предельная высота) определяется в соответствии с действующими нормативами*.	Объекты инженерной и коммунальной инфраструктуры (Объекты водоснабжения, теплоснабжения, газоснабжения, водоотведения, слаботочных сетей, объекты связи, объекты электроэнергетики и т.п.), объекты постоянного и временного хранения автотранспорта, если их размещение не причиняет вреда

1	2	3	4	5
Осуществление религиозных обрядов	3.7.1	Размещение зданий и сооружений, предназначенных для совершения религиозных обрядов и церемоний (в том числе церкви, соборы, храмы, часовни, мечети, молельные дома, синагоги)	<p>Максимальный процент застройки в границах земельного участка – 70%</p> <p>Предельные размеры земельных участков определяются в соответствии с действующими нормативами*.</p> <p>Минимальный отступ от границы земельного участка определяется в соответствии с действующими нормативами*.</p> <p>Предельное количество этажей (или предельная высота) определяется в соответствии с действующими нормативами*.</p> <p>Максимальный процент застройки в границах земельного участка – 75%</p>	<p>окружающей среде и санитарному благополучию</p> <p>Объекты инженерной и коммунальной инфраструктуры (Объекты водоснабжения, теплоснабжения, газоснабжения, водоотведения, слаботоочных сетей, объекты связи, объекты электроэнергетики и т.п.)</p>
Государственное управление	3.8.1	Размещение зданий, предназначенных для размещения государственных органов, государственного пенсионного фонда, органов местного самоуправления, судов, а также организаций, непосредственно обеспечивающих их деятельность или оказывающих государственные и (или) муниципальные услуги	<p>Предельные размеры земельных участков определяются в соответствии с действующими нормативами*.</p> <p>Минимальный отступ от границы земельного участка определяется в соответствии с действующими нормативами*.</p> <p>Предельное количество этажей (или предельная высота) определяется в соответствии с действующими нормативами*.</p> <p>Максимальный процент застройки в границах земельного участка – 80%</p>	<p>Объекты инженерной и коммунальной инфраструктуры (Объекты водоснабжения, теплоснабжения, газоснабжения, водоотведения, слаботоочных сетей, объекты связи, объекты электроэнергетики и т.п.), объекты постоянного и временного хранения автотранспорта, если их размещение не причиняет вреда окружающей среде и санитарному благополучию</p>
Деловое управление	4.1	Размещение объектов капитального строительства с целью: размещения объектов управленческой	Предельные размеры земельных участков определяются в соответствии с действующими	Объекты инженерной и коммунальной инфраструктуры (Объекты водоснабжения,

1	2	3	4	5
		деятельности, не связанной с государственным или муниципальным управлением и оказанием услуг, а также с целью обеспечения совершения сделок, не требующих передачи товара в момент их совершения между организациями, в том числе биржевая деятельность (за исключением банковской и страховой деятельности)	нормативами*. Минимальный отступ от границы земельного участка определяется в соответствии с действующими нормативами*. Предельное количество этажей (или предельная высота) определяется в соответствии с действующими нормативами*. Максимальный процент застройки в границах земельного участка – 80%	теплоснабжения, газоснабжения, водоотведения, слаботочных сетей, объекты связи, объекты электроэнергетики и т.п.), объекты постоянного и временного хранения автотранспорта, если их размещение не причиняет вреда окружающей среде и санитарному благополучию
Магазины	4.4	Размещение объектов капитального строительства, предназначенных для продажи товаров, торговая площадь которых составляет до 5000 кв. м	Предельные размеры земельных участков определяются в соответствии с действующими нормативами*. Минимальный отступ от границы земельного участка определяется в соответствии с действующими нормативами*. Предельное количество этажей (или предельная высота) определяется в соответствии с действующими нормативами*. Максимальный процент застройки в границах земельного участка – 70%. Максимальный размер торговой площади-1500 кв.м	Объекты инженерной и коммунальной инфраструктуры (Объекты водоснабжения, теплоснабжения, газоснабжения, водоотведения, слаботочных сетей, объекты связи, объекты электроэнергетики и т.п.), объекты постоянного и временного хранения автотранспорта, если их размещение не причиняет вреда окружающей среде и санитарному благополучию
Банковская и страховая деятельность	4.5	Размещение объектов капитального строительства, предназначенных для размещения организаций, оказывающих банковские и страховые услуги	Предельные размеры земельных участков определяются в соответствии с действующими нормативами*. Минимальный отступ от границы земельного участка определяется в	Объекты инженерной и коммунальной инфраструктуры (Объекты водоснабжения, теплоснабжения, газоснабжения, водоотведения, слаботочных сетей, объекты

1	2	3	4	5
			<p>соответствии с действующими нормативами*.</p> <p>Предельное количество этажей (или предельная высота) определяется в соответствии с действующими нормативами*.</p> <p>Максимальный процент застройки в границах земельного участка – 70%</p>	<p>связи, объекты электроэнергетики и т.п.), объекты постоянного и временного хранения автотранспорта, если их размещение не причиняет вреда окружающей среде и санитарному благополучию</p>
Общественное питание	4.6	Размещение объектов капитального строительства в целях устройства мест общественного питания (рестораны, кафе, столовые, закусочные, бары)	<p>Предельные размеры земельных участков определяются в соответствии с действующими нормативами*.</p> <p>Минимальный отступ от границы земельного участка определяется в соответствии с действующими нормативами*.</p> <p>Предельное количество этажей (или предельная высота) определяется в соответствии с действующими нормативами*.</p> <p>Максимальный процент застройки в границах земельного участка – 70%</p>	<p>Объекты инженерной и коммунальной инфраструктуры (Объекты водоснабжения, теплоснабжения, газоснабжения, водоотведения, слаботочных сетей, объекты связи, объекты электроэнергетики и т.п.), объекты постоянного и временного хранения автотранспорта, если их размещение не причиняет вреда окружающей среде и санитарному благополучию</p>
Гостиничное обслуживание	4.7	Размещение гостиниц	<p>Предельные размеры земельных участков определяются в соответствии с действующими нормативами*.</p> <p>Минимальный отступ от границы земельного участка определяется в соответствии с действующими нормативами*.</p> <p>Предельное количество этажей (или предельная высота) определяется в соответствии с действующими</p>	<p>Объекты инженерной и коммунальной инфраструктуры (Объекты водоснабжения, теплоснабжения, газоснабжения, водоотведения, слаботочных сетей, объекты связи, объекты электроэнергетики и т.п.), объекты постоянного и временного хранения автотранспорта, если их</p>

1	2	3	4	5
			<p>нормативами*. Максимальный процент застройки в границах земельного участка – 70%</p>	<p>размещение не причиняет вреда окружающей среде и санитарному благополучию</p>
Обеспечение дорожного отдыха	4.9.1.2	Размещение зданий для предоставления гостиничных услуг в качестве дорожного сервиса (мотелей), а также размещение магазинов сопутствующей торговли, зданий для организации общественного питания в качестве объектов дорожного сервиса	<p>Предельные размеры земельных участков определяются в соответствии с действующими нормативами*. Минимальный отступ от границы земельного участка определяется в соответствии с действующими нормативами*. Предельное количество этажей (или предельная высота) определяется в соответствии с действующими нормативами*. Максимальный процент застройки в границах земельного участка – 65%</p>	<p>Объекты инженерной и коммунальной инфраструктуры (Объекты водоснабжения, теплоснабжения, газоснабжения, водоотведения, слаботоочных сетей, объекты связи, объекты электроэнергетики и т.п.)</p>
Автомобильные мойки	4.9.1.3	Размещение автомобильных моек, а также размещение магазинов сопутствующей торговли	<p>Предельные размеры земельных участков определяются в соответствии с действующими нормативами*. Минимальный отступ от границы земельного участка определяется в соответствии с действующими нормативами*. Предельное количество этажей (или предельная высота) определяется в соответствии с действующими нормативами*. Максимальный процент застройки в границах земельного участка – 65%</p>	<p>Объекты инженерной и коммунальной инфраструктуры (Объекты водоснабжения, теплоснабжения, газоснабжения, водоотведения, слаботоочных сетей, объекты связи, объекты электроэнергетики и т.п.)</p>
Ремонт автомобилей	4.9.1.4	Размещение мастерских, предназначенных для ремонта и	<p>Предельные размеры земельных участков определяются в</p>	<p>Объекты инженерной и коммунальной инфраструктуры</p>

1	2	3	4	5
		обслуживания автомобилей, и прочих объектов дорожного сервиса, а также размещение магазинов сопутствующей торговли	соответствии с действующими нормативами*. Минимальный отступ от границы земельного участка определяется в соответствии с действующими нормативами*. Предельное количество этажей (или предельная высота) определяется в соответствии с действующими нормативами*. Максимальный процент застройки в границах земельного участка – 65%	(Объекты водоснабжения, теплоснабжения, газоснабжения, водоотведения, слаботочных сетей, объекты связи, объекты электроэнергетики и т.п.)
Стоянка транспортных средств	4.9.2	Размещение стоянок (парковок) легковых автомобилей и других мототранспортных средств, в том числе мотоциклов, мотороллеров, мотоколясок, мопедов, скутеров, за исключением встроенных, пристроенных и встроенно-пристроенных стоянок	Предельные (минимальные и (или) максимальные) размеры земельных участков, предельные параметры разрешенного строительства, реконструкции объектов капитального строительства определяются в соответствии с действующими нормативами*	Объекты инженерной и коммунальной инфраструктуры (Объекты водоснабжения, теплоснабжения, газоснабжения, водоотведения, слаботочных сетей, объекты связи, объекты электроэнергетики и т.п.)
Обеспечение занятий спортом в помещениях	5.1.2	Размещение спортивных клубов, спортивных залов, бассейнов, физкультурно-оздоровительных комплексов в зданиях и сооружениях	Предельные размеры земельных участков определяются в соответствии с действующими нормативами*. Минимальный отступ от границы земельного участка определяется в соответствии с действующими нормативами*. Предельное количество этажей (или предельная высота) определяется в соответствии с действующими нормативами*. Максимальный процент застройки в	Объекты инженерной и коммунальной инфраструктуры (Объекты водоснабжения, теплоснабжения, газоснабжения, водоотведения, слаботочных сетей, объекты связи, объекты электроэнергетики и т.п.), предприятия общественного питания, объекты постоянного и временного хранения автотранспорта, если их размещение не причиняет вреда

1	2	3	4	5
			границах земельного участка – 80%	окружающей среде и санитарному благополучию
Площадки для занятий спортом	5.1.3	Размещение площадок для занятия спортом и физкультурой на открытом воздухе (физкультурные площадки, беговые дорожки, поля для спортивной игры)	<p>Предельные размеры земельных участков определяются в соответствии с действующими нормативами*.</p> <p>Минимальный отступ от границы земельного участка определяется в соответствии с действующими нормативами*.</p> <p>Предельное количество этажей (или предельная высота) определяется в соответствии с действующими нормативами*.</p> <p>Максимальный процент застройки в границах земельного участка – 60%.</p> <p>Расстояния от границы жилой застройки до открытых физкультурно-оздоровительных сооружений открытого типа должны составлять:</p> <ul style="list-style-type: none"> со стационарными трибунами вместимостью свыше 500 мест – 300 м; со стационарными трибунами вместимостью от 100 до 500 мест – 100 м; со стационарными трибунами вместимостью до 100 мест – 50 м 	Объекты инженерной и коммунальной инфраструктуры (Объекты водоснабжения, теплоснабжения, газоснабжения, водоотведения, слаботочных сетей, объекты связи, объекты электроэнергетики и т.п.), объекты постоянного и временного хранения автотранспорта, если их размещение не причиняет вреда окружающей среде и санитарному благополучию
Связь	6.8	Размещение объектов связи, радиовещания, телевидения, включая воздушные радиорелейные, надземные и подземные кабельные	Предельные размеры земельных участков не подлежат установлению. Минимальный отступ от границы земельного участка не подлежит	Объекты инженерной и коммунальной инфраструктуры (Объекты водоснабжения, теплоснабжения,

1	2	3	4	5
		линии связи, линии радиофикации, антенные поля, усилительные пункты на кабельных линиях связи, инфраструктуру спутниковой связи и телерадиовещания, за исключением объектов связи, размещение которых предусмотрено содержанием видов разрешенного использования с кодами 3.1.1, 3.2.3	установлению. Предельное количество этажей (или предельная высота) не подлежит установлению. Максимальный процент застройки в границах земельного участка – 90%	газоснабжения, водоотведения, слабых сетей, объекты связи, объекты электроэнергетики и т.п.)
Склад	6.9	Размещение сооружений, имеющих назначение по временному хранению, распределению и перевалке грузов (за исключением хранения стратегических запасов), не являющихся частями производственных комплексов, на которых был создан груз: промышленные базы, склады, погрузочные терминалы и доки, нефтехранилища и нефтеналивные станции, газовые хранилища и обслуживающие их газоконденсатные и газоперекачивающие станции, элеваторы и продовольственные склады, за исключением железнодорожных перевалочных складов	Предельные размеры земельных участков определяются в соответствии с действующими нормативами*. Минимальный отступ от границы земельного участка определяется в соответствии с действующими нормативами*. Минимальный отступ от красной линии до линии застройки определяется в соответствии с действующими нормативами*. Максимальный процент застройки в границах земельного участка – 60%	Объекты инженерной и коммунальной инфраструктуры (Объекты водоснабжения, теплоснабжения, газоснабжения, водоотведения, слабых сетей, объекты связи, объекты электроэнергетики и т.п.), объекты постоянного и временного хранения автотранспорта
Складские площадки	6.9.1	Временное хранение, распределение и перевалка грузов (за исключением хранения стратегических запасов) на открытом воздухе	Предельные размеры земельных участков определяются в соответствии с действующими нормативами*. Минимальный отступ от границы земельного участка определяется в	Объекты инженерной и коммунальной инфраструктуры (Объекты водоснабжения, теплоснабжения, газоснабжения, водоотведения, слабых сетей, объекты

1	2	3	4	5
			<p>соответствии с действующими нормативами*. Минимальный отступ от красной линии до линии застройки определяется в соответствии с действующими нормативами*. Максимальный процент застройки в границах земельного участка – 60%</p>	<p>связи, объекты электроэнергетики и т.п.)</p>
<p>Обеспечение внутреннего правопорядка</p>	<p>8.3</p>	<p>Размещение объектов капитального строительства, необходимых для подготовки и поддержания в готовности органов внутренних дел, Росгвардии и спасательных служб, в которых существует военизированная служба; размещение объектов гражданской обороны, за исключением объектов гражданской обороны, являющихся частями производственных зданий</p>	<p>Предельные размеры земельных участков определяются в соответствии с действующими нормативами*. Минимальный отступ от границы земельного участка определяется в соответствии с действующими нормативами*. Предельное количество этажей (или предельная высота) определяется в соответствии с действующими нормативами*. Максимальный процент застройки в границах земельного участка – 80%</p>	<p>Объекты инженерной и коммунальной инфраструктуры (Объекты водоснабжения, теплоснабжения, газоснабжения, водоотведения, слаботочных сетей, объекты связи, объекты электроэнергетики и т.п.), предприятия общественного питания, общежития, объекты постоянного и временного хранения автотранспорта, если их размещение не причиняет вреда окружающей среде и санитарному благополучию</p>
<p>Историко-культурная деятельность</p>	<p>9.3</p>	<p>Сохранение и изучение объектов культурного наследия народов Российской Федерации (памятников истории и культуры), в том числе: объектов археологического наследия, достопримечательных мест, мест бытования исторических промыслов, производств и ремесел, исторических поселений, недействующих военных и гражданских захоронений, объектов</p>	<p>Не распространяются</p>	<p>-</p>

1	2	3	4	5
		культурного наследия, хозяйственная деятельность, являющаяся историческим промыслом или ремеслом, а также хозяйственная деятельность, обеспечивающая познавательный туризм		

ТЕРРИТОРИАЛЬНАЯ ЗОНА «ОА» - ЗОНА ДЕЛОВОГО, ОБЩЕСТВЕННОГО И КОММЕРЧЕСКОГО НАЗНАЧЕНИЯ

Основные виды и параметры разрешенного строительства, реконструкции объектов капитального строительства

Виды разрешенного использования				Вспомогательные виды разрешенного использования
Наименование	Код	Описание	Предельные (минимальные и (или) максимальные) размеры земельных участков и предельные параметры разрешенного строительства, реконструкции объектов капитального строительства	перечень объектов
1	2	3	4	5
Предоставление коммунальных услуг	3.1.1	Размещение зданий и сооружений, обеспечивающих поставку воды, тепла, электричества, газа, отвод канализационных стоков, очистку и уборку объектов недвижимости (котельных, водозаборов, очистных сооружений, насосных станций, водопроводов, линий электропередач, трансформаторных подстанций, газопроводов, линий связи, телефонных станций, канализаций, стоянок, гаражей и мастерских для обслуживания уборочной и аварийной техники, сооружений, необходимых для сбора и плавки снега)	Предельные (минимальные и (или) максимальные) размеры земельных участков, предельные параметры разрешенного строительства, реконструкции объектов капитального строительства определяются в соответствии с действующими нормативами*	-
Административные здания организаций,	3.1.2	Размещение зданий, предназначенных для приема физических и юридических лиц в	Предельные размеры земельных участков определяются в соответствии с действующими	Объекты инженерной и коммунальной инфраструктуры (Объекты водоснабжения,

1	2	3	4	5
обеспечивающих предоставление коммунальных услуг		связи с предоставлением им коммунальных услуг	<p>нормативами*.</p> <p>Минимальный отступ от границы земельного участка определяется в соответствии с действующими нормативами*.</p> <p>Предельное количество этажей (или предельная высота) определяется в соответствии с действующими нормативами*.</p> <p>Максимальный процент застройки в границах земельного участка – 80%</p>	<p>теплоснабжения, газоснабжения, водоотведения, слаботочных сетей, объекты связи, объекты электроэнергетики и т.п.), объекты постоянного и временного хранения автотранспорта, если их размещение не причиняет вреда окружающей среде и санитарному благополучию</p>
Оказание социальной помощи населению	3.2.2	<p>Размещение зданий, предназначенных для служб психологической и бесплатной юридической помощи, социальных, пенсионных и иных служб (службы занятости населения, пункты питания малоимущих граждан), в которых осуществляется прием граждан по вопросам оказания социальной помощи и назначения социальных или пенсионных выплат, а также для размещения общественных некоммерческих организаций: некоммерческих фондов, благотворительных организаций, клубов по интересам</p>	<p>Предельные размеры земельных участков определяются в соответствии с действующими нормативами*.</p> <p>Минимальный отступ от границы земельного участка определяется в соответствии с действующими нормативами*.</p> <p>Предельное количество этажей (или предельная высота) определяется в соответствии с действующими нормативами*.</p> <p>Максимальный процент застройки в границах земельного участка – 80%</p>	<p>Объекты инженерной и коммунальной инфраструктуры (Объекты водоснабжения, теплоснабжения, газоснабжения, водоотведения, слаботочных сетей, объекты связи, объекты электроэнергетики и т.п.), объекты постоянного и временного хранения автотранспорта, если их размещение не причиняет вреда окружающей среде и санитарному благополучию</p>
Оказание услуг связи	3.2.3	<p>Размещение зданий, предназначенных для размещения пунктов оказания услуг почтовой, телеграфной, междугородней и международной телефонной связи</p>	<p>Предельные размеры земельных участков определяются в соответствии с действующими нормативами*.</p> <p>Минимальный отступ от границы земельного участка определяется в</p>	<p>Объекты инженерной и коммунальной инфраструктуры (Объекты водоснабжения, теплоснабжения, газоснабжения, водоотведения, слаботочных сетей, объекты</p>

1	2	3	4	5
			<p>соответствии с действующими нормативами*.</p> <p>Предельное количество этажей (или предельная высота) определяется в соответствии с действующими нормативами*.</p> <p>Максимальный процент застройки в границах земельного участка – 80%</p>	<p>связи, объекты электроэнергетики и т.п.), объекты постоянного и временного хранения автотранспорта, если их размещение не причиняет вреда окружающей среде и санитарному благополучию</p>
Общежития	3.2.4	<p>Размещение зданий, предназначенных для размещения общежитий, предназначенных для проживания граждан на время их работы, службы или обучения, за исключением зданий, размещение которых предусмотрено содержанием вида разрешенного использования с кодом 4.7</p>	<p>Предельные размеры земельных участков определяются в соответствии с действующими нормативами, в том числе с противопожарными, санитарно-гигиеническими нормами*.</p> <p>Минимальный отступ от границы земельного участка определяется в соответствии с действующими нормативами, в том числе с противопожарными, санитарно-гигиеническими нормами*.</p> <p>Предельное количество этажей (или предельная высота) определяется в соответствии с действующими нормативами, в том числе с противопожарными, санитарно-гигиеническими нормами*.</p> <p>Максимальный процент застройки в границах земельного участка – 80%</p>	<p>Объекты инженерной и коммунальной инфраструктуры (Объекты водоснабжения, теплоснабжения, газоснабжения, водоотведения, слаботочных сетей, объекты связи, объекты электроэнергетики и т.п.), объекты постоянного и временного хранения автотранспорта, если их размещение не причиняет вреда окружающей среде и санитарному благополучию</p>
Бытовое обслуживание	3.3	<p>Размещение объектов капитального строительства, предназначенных для оказания населению или организациям бытовых услуг (мастерские мелкого ремонта, ателье,</p>	<p>Предельные размеры земельных участков определяются в соответствии с действующими нормативами*.</p> <p>Минимальный отступ от границы</p>	<p>Объекты инженерной и коммунальной инфраструктуры (Объекты водоснабжения, теплоснабжения, газоснабжения, водоотведения,</p>

1	2	3	4	5
		бани, парикмахерские, прачечные, химчистки, похоронные бюро)	земельного участка определяется в соответствии с действующими нормативами*. Предельное количество этажей (или предельная высота) определяется в соответствии с действующими нормативами*. Максимальный процент застройки в границах земельного участка – 80%	слаботочных сетей, объекты связи, объекты электроэнергетики и т.п.), объекты постоянного и временного хранения автотранспорта, если их размещение не причиняет вреда окружающей среде и санитарному благополучию
Государственное управление	3.8.1	Размещение зданий, предназначенных для размещения государственных органов, государственного пенсионного фонда, органов местного самоуправления, судов, а также организаций, непосредственно обеспечивающих их деятельность или оказывающих государственные и (или) муниципальные услуги	Предельные размеры земельных участков определяются в соответствии с действующими нормативами*. Минимальный отступ от границы земельного участка определяется в соответствии с действующими нормативами*. Предельное количество этажей (или предельная высота) определяется в соответствии с действующими нормативами*. Максимальный процент застройки в границах земельного участка – 80%	Объекты инженерной и коммунальной инфраструктуры (Объекты водоснабжения, теплоснабжения, газоснабжения, водоотведения, слаботочных сетей, объекты связи, объекты электроэнергетики и т.п.), объекты постоянного и временного хранения автотранспорта, если их размещение не причиняет вреда окружающей среде и санитарному благополучию
Деловое управление	4.1	Размещение объектов капитального строительства с целью: размещения объектов управленческой деятельности, не связанной с государственным или муниципальным управлением и оказанием услуг, а также с целью обеспечения совершения сделок, не требующих передачи товара в момент их совершения между организациями,	Предельные размеры земельных участков определяются в соответствии с действующими нормативами*. Минимальный отступ от границы земельного участка определяется в соответствии с действующими нормативами*. Предельное количество этажей (или предельная высота) определяется в	Объекты инженерной и коммунальной инфраструктуры (Объекты водоснабжения, теплоснабжения, газоснабжения, водоотведения, слаботочных сетей, объекты связи, объекты электроэнергетики и т.п.), объекты постоянного и временного хранения

1	2	3	4	5
		в том числе биржевая деятельность (за исключением банковской и страховой деятельности)	соответствии с действующими нормативами*. Максимальный процент застройки в границах земельного участка – 80%	автотранспорта, если их размещение не причиняет вреда окружающей среде и санитарному благополучию
Банковская и страховая деятельность	4.5	Размещение объектов капитального строительства, предназначенных для размещения организаций, оказывающих банковские и страховые услуги	Предельные размеры земельных участков определяются в соответствии с действующими нормативами*. Минимальный отступ от границы земельного участка определяется в соответствии с действующими нормативами*. Предельное количество этажей (или предельная высота) определяется в соответствии с действующими нормативами*. Максимальный процент застройки в границах земельного участка – 70%	Объекты инженерной и коммунальной инфраструктуры (Объекты водоснабжения, теплоснабжения, газоснабжения, водоотведения, слаботочных сетей, объекты связи, объекты электроэнергетики и т.п.), объекты постоянного и временного хранения автотранспорта, если их размещение не причиняет вреда окружающей среде и санитарному благополучию
Служебные гаражи	4.9	Размещение постоянных или временных гаражей, стоянок для хранения служебного автотранспорта, используемого в целях осуществления видов деятельности, предусмотренных видами разрешенного использования с кодами 3.0, 4.0, а также для стоянки и хранения транспортных средств общего пользования, в том числе в депо	Предельные размеры земельных участков определяются в соответствии с действующими нормативами*. Минимальный отступ от границы земельного участка определяется в соответствии с действующими нормативами*. Предельное количество этажей (или предельная высота) определяется в соответствии с действующими нормативами*. Максимальный процент застройки в границах земельного участка – 80%	Объекты инженерной и коммунальной инфраструктуры (Объекты водоснабжения, теплоснабжения, газоснабжения, водоотведения, слаботочных сетей, объекты связи, объекты электроэнергетики и т.п.)
Выставочно-	4.10	Размещение объектов капитального	Предельные размеры земельных	Объекты инженерной и

1	2	3	4	5
ярмарочная деятельность		строительства, сооружений, предназначенных для осуществления выставочно-ярмарочной и конгрессной деятельности, включая деятельность, необходимую для обслуживания указанных мероприятий (застройка экспозиционной площади, организация питания участников мероприятий)	участков определяются в соответствии с действующими нормативами*. Минимальный отступ от границы земельного участка определяется в соответствии с действующими нормативами*. Предельное количество этажей (или предельная высота) определяется в соответствии с действующими нормативами*. Максимальный процент застройки в границах земельного участка – 75%	коммунальной инфраструктуры (Объекты водоснабжения, теплоснабжения, газоснабжения, водоотведения, слаботочных сетей, объекты связи, объекты электроэнергетики и т.п.), объекты постоянного и временного хранения автотранспорта, если их размещение не причиняет вреда окружающей среде и санитарному благополучию
Обслуживание перевозок пассажиров	7.2.2	Размещение зданий и сооружений, предназначенных для обслуживания пассажиров, за исключением объектов капитального строительства, размещение которых предусмотрено содержанием вида разрешенного использования с кодом 7.6	Предельные размеры земельных участков определяются в соответствии с действующими нормативами*. Минимальный отступ от границы земельного участка определяется в соответствии с действующими нормативами*. Минимальный отступ от красной линии до линии застройки определяется в соответствии с действующими нормативами*. Максимальный процент застройки в границах земельного участка не подлежит установлению	Объекты инженерной и коммунальной инфраструктуры (Объекты водоснабжения, теплоснабжения, газоснабжения, водоотведения, слаботочных сетей, объекты связи, объекты электроэнергетики и т.п.), объекты постоянного и временного хранения автотранспорта, если их размещение не причиняет вреда окружающей среде и санитарному благополучию
Обеспечение внутреннего правопорядка	8.3	Размещение объектов капитального строительства, необходимых для подготовки и поддержания в готовности органов внутренних дел, Росгвардии и спасательных служб, в	Предельные размеры земельных участков определяются в соответствии с действующими нормативами*. Минимальный отступ от границы	Объекты инженерной и коммунальной инфраструктуры (Объекты водоснабжения, теплоснабжения, газоснабжения, водоотведения,

1	2	3	4	5
		<p>которых существует военизированная служба; размещение объектов гражданской обороны, за исключением объектов гражданской обороны, являющихся частями производственных зданий</p>	<p>земельного участка определяется в соответствии с действующими нормативами*. Предельное количество этажей (или предельная высота) определяется в соответствии с действующими нормативами*. Максимальный процент застройки в границах земельного участка – 80%</p>	<p>слаботочных сетей, объекты связи, объекты электроэнергетики и т.п.), предприятия общественного питания, общежития, объекты постоянного и временного хранения автотранспорта, если их размещение не причиняет вреда окружающей среде и санитарному благополучию</p>
Улично-дорожная сеть	12.0.1	<p>Размещение объектов улично-дорожной сети: автомобильных дорог, трамвайных путей и пешеходных тротуаров в границах населенных пунктов, пешеходных переходов, бульваров, площадей, проездов, велодорожек и объектов велотранспортной и инженерной инфраструктуры; размещение придорожных стоянок (парковок) транспортных средств в границах городских улиц и дорог, за исключением предусмотренных видами разрешенного использования с кодами 2.7.1, 4.9, 7.2.3, а также некапитальных сооружений, предназначенных для охраны транспортных средств</p>	Не распространяются	<p>Объекты инженерной и коммунальной инфраструктуры (Объекты водоснабжения, теплоснабжения, газоснабжения, водоотведения, слаботочных сетей, объекты связи, объекты электроэнергетики и т.п.)</p>
Благоустройство территории	12.0.2	<p>Размещение декоративных, технических, планировочных, конструктивных устройств, элементов озеленения, различных видов оборудования и оформления,</p>	Не распространяются	<p>Объекты инженерной и коммунальной инфраструктуры (Объекты водоснабжения, теплоснабжения, газоснабжения, водоотведения,</p>

1	2	3	4	5
		малых архитектурных форм, некапитальных нестационарных строений и сооружений, информационных щитов и указателей, применяемых как составные части благоустройства территории, общественных туалетов		слаботочных сетей, объекты связи, объекты электроэнергетики и т.п.)

Условно разрешенные виды и параметры разрешенного строительства, реконструкции объектов капитального строительства

Виды разрешенного использования				Вспомогательные виды разрешенного использования
Наименование	Код	Описание	Предельные (минимальные и (или) максимальные) размеры земельных участков и предельные параметры разрешенного строительства, реконструкции объектов капитального строительства	перечень объектов
1	2	3	4	5
Малозэтажная многоквартирная жилая застройка	2.1.1	Размещение малозэтажных многоквартирных домов (многоквартирные дома высотой до 4 этажей, включая мансардный); обустройство спортивных и детских площадок, площадок для отдыха; размещение объектов обслуживания жилой застройки во встроенных, пристроенных и встроенно-пристроенных помещениях малоэтажного многоквартирного дома, если общая площадь таких помещений в малоэтажном многоквартирном доме не составляет	Предельные размеры земельных участков устанавливаются проектом межевания территории. Минимальный отступ от границы земельного участка - 3 м. Минимальный отступ от красной линии до линии застройки: со стороны улицы - 5 м.; со стороны проезда - 3 м. Предельное количество этажей (или предельная высота) - 4 надземных этажа. Максимальный процент застройки в границах земельного участка - 40%	Объекты инженерной и коммунальной инфраструктуры (Объекты водоснабжения, теплоснабжения, газоснабжения, водоотведения, слаботочных сетей, объекты связи, объекты электроэнергетики и т.п.), объекты постоянного и временного хранения автотранспорта, если их размещение не причиняет вреда окружающей среде и санитарному благополучию

1	2	3	4	5
		более 15% общей площади помещений дома		
Дома социального обслуживания	3.2.1	Размещение зданий, предназначенных для размещения домов престарелых, домов ребенка, детских домов, пунктов ночлега для бездомных граждан; размещение объектов капитального строительства для временного размещения вынужденных переселенцев, лиц, признанных беженцами	Предельные размеры земельных участков определяются в соответствии с действующими нормативами*. Минимальный отступ от границы земельного участка определяется в соответствии с действующими нормативами*. Предельное количество этажей (или предельная высота) определяется в соответствии с действующими нормативами*. Максимальный процент застройки в границах земельного участка – 80%	Объекты инженерной и коммунальной инфраструктуры (Объекты водоснабжения, теплоснабжения, газоснабжения, водоотведения, слаботочных сетей, объекты связи, объекты электроэнергетики и т.п.), объекты постоянного и временного хранения автотранспорта, если их размещение не причиняет вреда окружающей среде и санитарному благополучию
Объекты культурно-досуговой деятельности	3.6.1	Размещение зданий, предназначенных для размещения музеев, выставочных залов, художественных галерей, домов культуры, библиотек, кинотеатров и кинозалов, театров, филармоний, концертных залов, планетариев	Предельные размеры земельных участков определяются в соответствии с действующими нормативами*. Минимальный отступ от границы земельного участка определяется в соответствии с действующими нормативами*. Предельное количество этажей (или предельная высота) определяется в соответствии с действующими нормативами*. Максимальный процент застройки в границах земельного участка – 70%	Объекты инженерной и коммунальной инфраструктуры (Объекты водоснабжения, теплоснабжения, газоснабжения, водоотведения, слаботочных сетей, объекты связи, объекты электроэнергетики и т.п.), объекты постоянного и временного хранения автотранспорта, если их размещение не причиняет вреда окружающей среде и санитарному благополучию
Осуществление религиозных обрядов	3.7.1	Размещение зданий и сооружений, предназначенных для совершения религиозных обрядов и церемоний (в	Предельные размеры земельных участков определяются в соответствии с действующими	Объекты инженерной и коммунальной инфраструктуры (Объекты водоснабжения,

1	2	3	4	5
		том числе церкви, соборы, храмы, часовни, мечети, молельные дома, синагоги)	нормативами*. Минимальный отступ от границы земельного участка определяется в соответствии с действующими нормативами*. Предельное количество этажей (или предельная высота) определяется в соответствии с действующими нормативами*. Максимальный процент застройки в границах земельного участка – 75%	теплоснабжения, газоснабжения, водоотведения, слаботочных сетей, объекты связи, объекты электроэнергетики и т.п.)
Обеспечение деятельности в области гидрометеорологии и смежных с ней областях	3.9.1	Размещение объектов капитального строительства, предназначенных для наблюдений за физическими и химическими процессами, происходящими в окружающей среде, определения ее гидрометеорологических, агрометеорологических и гелиогеофизических характеристик, уровня загрязнения атмосферного воздуха, почв, водных объектов, в том числе по гидробиологическим показателям, и околоземного - космического пространства, зданий и сооружений, используемых в области гидрометеорологии и смежных с ней областях (доплеровские метеорологические радиолокаторы, гидрологические посты и другие)	Предельные (минимальные и (или) максимальные) размеры земельных участков, предельные параметры разрешенного строительства, реконструкции объектов капитального строительства не подлежат установлению	Объекты инженерной и коммунальной инфраструктуры (Объекты водоснабжения, теплоснабжения, газоснабжения, водоотведения, слаботочных сетей, объекты связи, объекты электроэнергетики и т.п.)
Амбулаторное ветеринарное обслуживание	3.10.1	Размещение объектов капитального строительства, предназначенных для оказания ветеринарных услуг без	Предельные размеры земельных участков определяются в соответствии с действующими	Объекты инженерной и коммунальной инфраструктуры (Объекты водоснабжения,

1	2	3	4	5
		содержания животных	<p>нормативами*.</p> <p>Минимальный отступ от границы земельного участка определяется в соответствии с действующими нормативами*.</p> <p>Предельное количество этажей (или предельная высота) определяется в соответствии с действующими нормативами*.</p> <p>Максимальный процент застройки в границах земельного участка – 70%</p>	<p>теплоснабжения, газоснабжения, водоотведения, слаботочных сетей, объекты связи, объекты электроэнергетики и т.п.), объекты постоянного и временного хранения автотранспорта, если их размещение не причиняет вреда окружающей среде и санитарному благополучию</p>
Объекты торговли (торговые центры, торгово-развлекательные центры (комплексы))	4.2	<p>Размещение объектов капитального строительства, общей площадью свыше 5000 кв. м с целью размещения одной или нескольких организаций, осуществляющих продажу товаров, и (или) оказание услуг в соответствии с содержанием видов разрешенного использования с кодами 4.5, 4.6, 4.8 - 4.8.2;</p> <p>размещение гаражей и (или) стоянок для автомобилей сотрудников и посетителей торгового центра</p>	<p>Предельные размеры земельных участков определяются в соответствии с действующими нормативами*.</p> <p>Минимальный отступ от границы земельного участка определяется в соответствии с действующими нормативами*.</p> <p>Предельное количество этажей (или предельная высота) определяется в соответствии с действующими нормативами*.</p> <p>Максимальный процент застройки в границах земельного участка – 70%.</p> <p>Минимальный размер торговой площади-1500 кв.м</p>	<p>Объекты инженерной и коммунальной инфраструктуры (Объекты водоснабжения, теплоснабжения, газоснабжения, водоотведения, слаботочных сетей, объекты связи, объекты электроэнергетики и т.п.), объекты постоянного и временного хранения автотранспорта, если их размещение не причиняет вреда окружающей среде и санитарному благополучию</p>
Рынки	4.3	<p>Размещение объектов капитального строительства, сооружений, предназначенных для организации постоянной или временной торговли (ярмарка, рынок, базар), с учетом того, что каждое из торговых мест не</p>	<p>Предельные размеры земельных участков определяются в соответствии с действующими нормативами*.</p> <p>Минимальный отступ от границы земельного участка определяется в</p>	<p>Объекты инженерной и коммунальной инфраструктуры (Объекты водоснабжения, теплоснабжения, газоснабжения, водоотведения, слаботочных сетей, объекты</p>

1	2	3	4	5
		располагает торговой площадью более 200 кв. м; размещение гаражей и (или) стоянок для автомобилей сотрудников и посетителей рынка	соответствии с действующими нормативами*. Предельное количество этажей (или предельная высота) определяется в соответствии с действующими нормативами*. Максимальный процент застройки в границах земельного участка – 70%	связи, объекты электроэнергетики и т.п.)
Магазины	4.4	Размещение объектов капитального строительства, предназначенных для продажи товаров, торговая площадь которых составляет до 5000 кв. м	Предельные размеры земельных участков определяются в соответствии с действующими нормативами*. Минимальный отступ от границы земельного участка определяется в соответствии с действующими нормативами*. Предельное количество этажей (или предельная высота) определяется в соответствии с действующими нормативами*. Максимальный процент застройки в границах земельного участка – 70%. Максимальный размер торговой площади-1500 кв.м	Объекты инженерной и коммунальной инфраструктуры (Объекты водоснабжения, теплоснабжения, газоснабжения, водоотведения, слаботочных сетей, объекты связи, объекты электроэнергетики и т.п.), объекты постоянного и временного хранения автотранспорта, если их размещение не причиняет вреда окружающей среде и санитарному благополучию
Гостиничное обслуживание	4.7	Размещение гостиниц	Предельные размеры земельных участков определяются в соответствии с действующими нормативами*. Минимальный отступ от границы земельного участка определяется в соответствии с действующими нормативами*. Предельное количество этажей (или	Объекты инженерной и коммунальной инфраструктуры (Объекты водоснабжения, теплоснабжения, газоснабжения, водоотведения, слаботочных сетей, объекты связи, объекты электроэнергетики и т.п.), объекты постоянного и

1	2	3	4	5
			<p>предельная высота) определяется в соответствии с действующими нормативами*. Максимальный процент застройки в границах земельного участка – 70%</p>	<p>временного хранения автотранспорта, если их размещение не причиняет вреда окружающей среде и санитарному благополучию</p>
<p>Обеспечение дорожного отдыха</p>	<p>4.9.1.2</p>	<p>Размещение зданий для предоставления гостиничных услуг в качестве дорожного сервиса (мотелей), а также размещение магазинов сопутствующей торговли, зданий для организации общественного питания в качестве объектов дорожного сервиса</p>	<p>Предельные размеры земельных участков определяются в соответствии с действующими нормативами*. Минимальный отступ от границы земельного участка определяется в соответствии с действующими нормативами*. Предельное количество этажей (или предельная высота) определяется в соответствии с действующими нормативами*. Максимальный процент застройки в границах земельного участка – 65%</p>	<p>Объекты инженерной и коммунальной инфраструктуры (Объекты водоснабжения, теплоснабжения, газоснабжения, водоотведения, слаботочных сетей, объекты связи, объекты электроэнергетики и т.п.)</p>
<p>Автомобильные мойки</p>	<p>4.9.1.3</p>	<p>Размещение автомобильных моек, а также размещение магазинов сопутствующей торговли</p>	<p>Предельные размеры земельных участков определяются в соответствии с действующими нормативами*. Минимальный отступ от границы земельного участка определяется в соответствии с действующими нормативами*. Предельное количество этажей (или предельная высота) определяется в соответствии с действующими нормативами*. Максимальный процент застройки в границах земельного участка – 65%</p>	<p>Объекты инженерной и коммунальной инфраструктуры (Объекты водоснабжения, теплоснабжения, газоснабжения, водоотведения, слаботочных сетей, объекты связи, объекты электроэнергетики и т.п.)</p>

1	2	3	4	5
Ремонт автомобилей	4.9.1.4	Размещение мастерских, предназначенных для ремонта и обслуживания автомобилей, и прочих объектов дорожного сервиса, а также размещение магазинов сопутствующей торговли	<p>Предельные размеры земельных участков определяются в соответствии с действующими нормативами*.</p> <p>Минимальный отступ от границы земельного участка определяется в соответствии с действующими нормативами*.</p> <p>Предельное количество этажей (или предельная высота) определяется в соответствии с действующими нормативами*.</p> <p>Максимальный процент застройки в границах земельного участка – 65%</p>	Объекты инженерной и коммунальной инфраструктуры (Объекты водоснабжения, теплоснабжения, газоснабжения, водоотведения, слаботочных сетей, объекты связи, объекты электроэнергетики и т.п.)
Стоянка транспортных средств	4.9.2	Размещение стоянок (парковок) легковых автомобилей и других мототранспортных средств, в том числе мотоциклов, мотороллеров, мотоколясок, мопедов, скутеров, за исключением встроенных, пристроенных и встроенно-пристроенных стоянок	Предельные (минимальные и (или) максимальные) размеры земельных участков, предельные параметры разрешенного строительства, реконструкции объектов капитального строительства определяются в соответствии с действующими нормативами*	Объекты инженерной и коммунальной инфраструктуры (Объекты водоснабжения, теплоснабжения, газоснабжения, водоотведения, слаботочных сетей, объекты связи, объекты электроэнергетики и т.п.)
Площадки для занятий спортом	5.1.3	Размещение площадок для занятия спортом и физкультурой на открытом воздухе (физкультурные площадки, беговые дорожки, поля для спортивной игры)	<p>Предельные размеры земельных участков определяются в соответствии с действующими нормативами*.</p> <p>Минимальный отступ от границы земельного участка определяется в соответствии с действующими нормативами*.</p> <p>Предельное количество этажей (или предельная высота) определяется в соответствии с действующими</p>	Объекты инженерной и коммунальной инфраструктуры (Объекты водоснабжения, теплоснабжения, газоснабжения, водоотведения, слаботочных сетей, объекты связи, объекты электроэнергетики и т.п.), объекты постоянного и временного хранения автотранспорта, если их

1	2	3	4	5
			<p>нормативами*. Максимальный процент застройки в границах земельного участка – 60%. Расстояния от границы жилой застройки до открытых физкультурно-оздоровительных сооружений открытого типа должны составлять: со стационарными трибунами вместимостью свыше 500 мест – 300 м; со стационарными трибунами вместимостью от 100 до 500 мест – 100 м; со стационарными трибунами вместимостью до 100 мест – 50 м</p>	<p>размещение не причиняет вреда окружающей среде и санитарному благополучию</p>
Связь	6.8	<p>Размещение объектов связи, радиовещания, телевидения, включая воздушные радиорелейные, надземные и подземные кабельные линии связи, линии радиофикации, антенные поля, усилительные пункты на кабельных линиях связи, инфраструктуру спутниковой связи и телерадиовещания, за исключением объектов связи, размещение которых предусмотрено содержанием видов разрешенного использования с кодами 3.1.1, 3.2.3</p>	<p>Предельные размеры земельных участков не подлежат установлению. Минимальный отступ от границы земельного участка не подлежит установлению. Предельное количество этажей (или предельная высота) не подлежит установлению. Максимальный процент застройки в границах земельного участка – 90%</p>	<p>Объекты инженерной и коммунальной инфраструктуры (Объекты водоснабжения, теплоснабжения, газоснабжения, водоотведения, слаботоочных сетей, объекты связи, объекты электроэнергетики и т.п.)</p>
Склад	6.9	<p>Размещение сооружений, имеющих назначение по временному хранению, распределению и перевалке грузов (за исключением хранения</p>	<p>Предельные размеры земельных участков определяются в соответствии с действующими нормативами*.</p>	<p>Объекты инженерной и коммунальной инфраструктуры (Объекты водоснабжения, теплоснабжения,</p>

1	2	3	4	5
		стратегических запасов), не являющихся частями производственных комплексов, на которых был создан груз: промышленные базы, склады, погрузочные терминалы и доки, нефтехранилища и нефтеналивные станции, газовые хранилища и обслуживающие их газоконденсатные и газоперекачивающие станции, элеваторы и продовольственные склады, за исключением железнодорожных перевалочных складов	Минимальный отступ от границы земельного участка определяется в соответствии с действующими нормативами*. Минимальный отступ от красной линии до линии застройки определяется в соответствии с действующими нормативами*. Максимальный процент застройки в границах земельного участка – 60%	газоснабжения, водоотведения, слаботочных сетей, объекты связи, объекты электроэнергетики и т.п.), объекты постоянного и временного хранения автотранспорта
Складские площадки	6.9.1	Временное хранение, распределение и перевалка грузов (за исключением хранения стратегических запасов) на открытом воздухе	Предельные размеры земельных участков определяются в соответствии с действующими нормативами*. Минимальный отступ от границы земельного участка определяется в соответствии с действующими нормативами*. Минимальный отступ от красной линии до линии застройки определяется в соответствии с действующими нормативами*. Максимальный процент застройки в границах земельного участка – 60%	Объекты инженерной и коммунальной инфраструктуры (Объекты водоснабжения, теплоснабжения, газоснабжения, водоотведения, слаботочных сетей, объекты связи, объекты электроэнергетики и т.п.)
Стоянки транспорта общего пользования	7.2.3	Размещение стоянок транспортных средств, осуществляющих перевозки людей по установленному маршруту	Предельные размеры земельных участков определяются в соответствии с действующими нормативами*. Минимальный отступ от границы	Объекты инженерной и коммунальной инфраструктуры (Объекты водоснабжения, теплоснабжения, газоснабжения, водоотведения,

1	2	3	4	5
			<p>земельного участка определяется в соответствии с действующими нормативами*. Минимальный отступ от красной линии до линии застройки - определяется в соответствии с действующими нормативами*. Максимальный процент застройки в границах земельного участка не подлежит установлению</p>	<p>слаботочных сетей, объекты связи, объекты электроэнергетики и т.п.)</p>
Историко-культурная деятельность	9.3	<p>Сохранение и изучение объектов культурного наследия народов Российской Федерации (памятников истории и культуры), в том числе: объектов археологического наследия, достопримечательных мест, мест бытования исторических промыслов, производств и ремесел, исторических поселений, недействующих военных и гражданских захоронений, объектов культурного наследия, хозяйственная деятельность, являющаяся историческим промыслом или ремеслом, а также хозяйственная деятельность, обеспечивающая познавательный туризм</p>	Не распространяются	-

ТЕРРИТОРИАЛЬНАЯ ЗОНА «ОТ» - ЗОНА ТОРГОВОГО НАЗНАЧЕНИЯ

Основные виды и параметры разрешенного строительства, реконструкции объектов капитального строительства

Виды разрешенного использования				Вспомогательные виды разрешенного использования
Наименование	Код	Описание	Предельные (минимальные и (или) максимальные) размеры земельных участков и предельные параметры разрешенного строительства, реконструкции объектов капитального строительства	перечень объектов
1	2	3	4	5
Предоставление коммунальных услуг	3.1.1	Размещение зданий и сооружений, обеспечивающих поставку воды, тепла, электричества, газа, отвод канализационных стоков, очистку и уборку объектов недвижимости (котельных, водозаборов, очистных сооружений, насосных станций, водопроводов, линий электропередач, трансформаторных подстанций, газопроводов, линий связи, телефонных станций, канализаций, стоянок, гаражей и мастерских для обслуживания уборочной и аварийной техники, сооружений, необходимых для сбора и плавки снега)	Предельные (минимальные и (или) максимальные) размеры земельных участков, предельные параметры разрешенного строительства, реконструкции объектов капитального строительства определяются в соответствии с действующими нормативами*	-
Бытовое обслуживание	3.3	Размещение объектов капитального строительства, предназначенных для оказания населению или	Предельные размеры земельных участков определяются в соответствии с действующими	Объекты инженерной и коммунальной инфраструктуры (Объекты водоснабжения,

1	2	3	4	5
		<p>организациям бытовых услуг (мастерские мелкого ремонта, ателье, бани, парикмахерские, прачечные, химчистки, похоронные бюро)</p>	<p>нормативами*. Минимальный отступ от границы земельного участка определяется в соответствии с действующими нормативами*. Предельное количество этажей (или предельная высота) определяется в соответствии с действующими нормативами*. Максимальный процент застройки в границах земельного участка – 80%</p>	<p>теплоснабжения, газоснабжения, водоотведения, слаботочных сетей, объекты связи, объекты электроэнергетики и т.п.), объекты постоянного и временного хранения автотранспорта, если их размещение не причиняет вреда окружающей среде и санитарному благополучию</p>
<p>Объекты торговли (торговые центры, торгово-развлекательные центры (комплексы))</p>	<p>4.2</p>	<p>Размещение объектов капитального строительства, общей площадью свыше 5000 кв. м с целью размещения одной или нескольких организаций, осуществляющих продажу товаров, и (или) оказание услуг в соответствии с содержанием видов разрешенного использования с кодами 4.5, 4.6, 4.8 - 4.8.2; размещение гаражей и (или) стоянок для автомобилей сотрудников и посетителей торгового центра</p>	<p>Предельные размеры земельных участков определяются в соответствии с действующими нормативами*. Минимальный отступ от границы земельного участка определяется в соответствии с действующими нормативами*. Предельное количество этажей (или предельная высота) определяется в соответствии с действующими нормативами*. Максимальный процент застройки в границах земельного участка – 70%. Минимальный размер торговой площади-1500 кв.м</p>	<p>Объекты инженерной и коммунальной инфраструктуры (Объекты водоснабжения, теплоснабжения, газоснабжения, водоотведения, слаботочных сетей, объекты связи, объекты электроэнергетики и т.п.), объекты постоянного и временного хранения автотранспорта, если их размещение не причиняет вреда окружающей среде и санитарному благополучию</p>
<p>Рынки</p>	<p>4.3</p>	<p>Размещение объектов капитального строительства, сооружений, предназначенных для организации постоянной или временной торговли (ярмарка, рынок, базар), с учетом того, что каждое из торговых мест не</p>	<p>Предельные размеры земельных участков определяются в соответствии с действующими нормативами*. Минимальный отступ от границы земельного участка определяется в</p>	<p>Объекты инженерной и коммунальной инфраструктуры (Объекты водоснабжения, теплоснабжения, газоснабжения, водоотведения, слаботочных сетей, объекты</p>

1	2	3	4	5
		располагает торговой площадью более 200 кв. м; размещение гаражей и (или) стоянок для автомобилей сотрудников и посетителей рынка	соответствии с действующими нормативами*. Предельное количество этажей (или предельная высота) определяется в соответствии с действующими нормативами*. Максимальный процент застройки в границах земельного участка – 70%	связи, объекты электроэнергетики и т.п.)
Магазины	4.4	Размещение объектов капитального строительства, предназначенных для продажи товаров, торговая площадь которых составляет до 5000 кв. м	Предельные размеры земельных участков определяются в соответствии с действующими нормативами*. Минимальный отступ от границы земельного участка определяется в соответствии с действующими нормативами*. Предельное количество этажей (или предельная высота) определяется в соответствии с действующими нормативами*. Максимальный процент застройки в границах земельного участка – 70%. Максимальный размер торговой площади-1500 кв.м	Объекты инженерной и коммунальной инфраструктуры (Объекты водоснабжения, теплоснабжения, газоснабжения, водоотведения, слаботочных сетей, объекты связи, объекты электроэнергетики и т.п.), объекты постоянного и временного хранения автотранспорта, если их размещение не причиняет вреда окружающей среде и санитарному благополучию
Служебные гаражи	4.9	Размещение постоянных или временных гаражей, стоянок для хранения служебного автотранспорта, используемого в целях осуществления видов деятельности, предусмотренных видами разрешенного использования с кодами 3.0, 4.0, а также для стоянки и хранения транспортных средств	Предельные размеры земельных участков определяются в соответствии с действующими нормативами*. Минимальный отступ от границы земельного участка определяется в соответствии с действующими нормативами*. Предельное количество этажей (или	Объекты инженерной и коммунальной инфраструктуры (Объекты водоснабжения, теплоснабжения, газоснабжения, водоотведения, слаботочных сетей, объекты связи, объекты электроэнергетики и т.п.)

1	2	3	4	5
		общего пользования, в том числе в депо	предельная высота) определяется в соответствии с действующими нормативами*. Максимальный процент застройки в границах земельного участка – 80%	
Выставочно-ярмарочная деятельность	4.10	Размещение объектов капитального строительства, сооружений, предназначенных для осуществления выставочно-ярмарочной и конгрессной деятельности, включая деятельность, необходимую для обслуживания указанных мероприятий (застройка экспозиционной площади, организация питания участников мероприятий)	Предельные размеры земельных участков определяются в соответствии с действующими нормативами*. Минимальный отступ от границы земельного участка определяется в соответствии с действующими нормативами*. Предельное количество этажей (или предельная высота) определяется в соответствии с действующими нормативами*. Максимальный процент застройки в границах земельного участка – 75%	Объекты инженерной и коммунальной инфраструктуры (Объекты водоснабжения, теплоснабжения, газоснабжения, водоотведения, слаботочных сетей, объекты связи, объекты электроэнергетики и т.п.), объекты постоянного и временного хранения автотранспорта, если их размещение не причиняет вреда окружающей среде и санитарному благополучию
Обеспечение внутреннего правопорядка	8.3	Размещение объектов капитального строительства, необходимых для подготовки и поддержания в готовности органов внутренних дел, Росгвардии и спасательных служб, в которых существует военизированная служба; размещение объектов гражданской обороны, за исключением объектов гражданской обороны, являющихся частями производственных зданий	Предельные размеры земельных участков определяются в соответствии с действующими нормативами*. Минимальный отступ от границы земельного участка определяется в соответствии с действующими нормативами*. Предельное количество этажей (или предельная высота) определяется в соответствии с действующими нормативами*. Максимальный процент застройки в границах земельного участка – 80%	Объекты инженерной и коммунальной инфраструктуры (Объекты водоснабжения, теплоснабжения, газоснабжения, водоотведения, слаботочных сетей, объекты связи, объекты электроэнергетики и т.п.), предприятия общественного питания, общежития, объекты постоянного и временного хранения автотранспорта, если их размещение не причиняет вреда окружающей среде и

1	2	3	4	5
Улично-дорожная сеть	12.0.1.	Размещение объектов улично-дорожной сети: автомобильных дорог, трамвайных путей и пешеходных тротуаров в границах населенных пунктов, пешеходных переходов, бульваров, площадей, проездов, велодорожек и объектов велотранспортной и инженерной инфраструктуры; размещение придорожных стоянок (парковок) транспортных средств в границах городских улиц и дорог, за исключением предусмотренных видами разрешенного использования с кодами 2.7.1, 4.9, 7.2.3, а также некапитальных сооружений, предназначенных для охраны транспортных средств	Не распространяются	санитарному благополучию Объекты инженерной и коммунальной инфраструктуры (Объекты водоснабжения, теплоснабжения, газоснабжения, водоотведения, слаботочных сетей, объекты связи, объекты электроэнергетики и т.п.)
Благоустройство территории	12.0.2	Размещение декоративных, технических, планировочных, конструктивных устройств, элементов озеленения, различных видов оборудования и оформления, малых архитектурных форм, некапитальных нестационарных строений и сооружений, информационных щитов и указателей, применяемых как составные части благоустройства территории, общественных туалетов	Не распространяются	Объекты инженерной и коммунальной инфраструктуры (Объекты водоснабжения, теплоснабжения, газоснабжения, водоотведения, слаботочных сетей, объекты связи, объекты электроэнергетики и т.п.)

**Условно разрешенные виды и параметры разрешенного строительства, реконструкции объектов
капитального строительства**

Виды разрешенного использования				Вспомогательные виды разрешенного использования
Наименование	Код	Описание	Предельные (минимальные и (или) максимальные) размеры земельных участков и предельные параметры разрешенного строительства, реконструкции объектов капитального строительства	перечень объектов
1	2	3	4	5
Хранение автотранспорта	2.7.1	Размещение отдельно стоящих и пристроенных гаражей, в том числе подземных, предназначенных для хранения автотранспорта, в том числе с разделением на машино-места, за исключением гаражей, размещение которых предусмотрено содержанием видов разрешенного использования с кодами 2.7.2, 4.9	Предельные размеры земельных участков определяются в соответствии с действующими нормативами*. Минимальный отступ от границы земельного участка определяется в соответствии с действующими нормативами*. Предельное количество этажей (или предельная высота) определяется в соответствии с действующими нормативами*. Максимальный процент застройки в границах земельного участка – 80%	Объекты инженерной и коммунальной инфраструктуры (Объекты водоснабжения, теплоснабжения, газоснабжения, водоотведения, слаботочных сетей, объекты связи, объекты электроэнергетики и т.п.)
Осуществление религиозных обрядов	3.7.1	Размещение зданий и сооружений, предназначенных для совершения религиозных обрядов и церемоний (в том числе церкви, соборы, храмы, часовни, мечети, молельные дома, синагоги)	Предельные размеры земельных участков определяются в соответствии с действующими нормативами*. Минимальный отступ от границы земельного участка определяется в соответствии с действующими нормативами*. Предельное количество этажей (или	Объекты инженерной и коммунальной инфраструктуры (Объекты водоснабжения, теплоснабжения, газоснабжения, водоотведения, слаботочных сетей, объекты связи, объекты электроэнергетики и т.п.)

1	2	3	4	5
			<p>предельная высота) определяется в соответствии с действующими нормативами*. Максимальный процент застройки в границах земельного участка – 75%</p>	
<p>Заправка транспортных средств</p>	<p>4.9.1.1</p>	<p>Размещение автозаправочных станций; размещение магазинов сопутствующей торговли, зданий для организации общественного питания в качестве объектов дорожного сервиса</p>	<p>Предельные размеры земельных участков определяются в соответствии с действующими нормативами*. Минимальный отступ от границы земельного участка определяется в соответствии с действующими нормативами*. Предельное количество этажей (или предельная высота) определяется в соответствии с действующими нормативами*. Максимальный процент застройки в границах земельного участка – 65%</p>	<p>Объекты инженерной и коммунальной инфраструктуры (Объекты водоснабжения, теплоснабжения, газоснабжения, водоотведения, слаботочных сетей, объекты связи, объекты электроэнергетики и т.п.)</p>
<p>Обеспечение дорожного отдыха</p>	<p>4.9.1.2</p>	<p>Размещение зданий для предоставления гостиничных услуг в качестве дорожного сервиса (мотелей), а также размещение магазинов сопутствующей торговли, зданий для организации общественного питания в качестве объектов дорожного сервиса</p>	<p>Предельные размеры земельных участков определяются в соответствии с действующими нормативами*. Минимальный отступ от границы земельного участка определяется в соответствии с действующими нормативами*. Предельное количество этажей (или предельная высота) определяется в соответствии с действующими нормативами*. Максимальный процент застройки в границах земельного участка – 65%</p>	<p>Объекты инженерной и коммунальной инфраструктуры (Объекты водоснабжения, теплоснабжения, газоснабжения, водоотведения, слаботочных сетей, объекты связи, объекты электроэнергетики и т.п.)</p>

1	2	3	4	5
Автомобильные мойки	4.9.1.3	Размещение автомобильных моек, а также размещение магазинов сопутствующей торговли	<p>Предельные размеры земельных участков определяются в соответствии с действующими нормативами*.</p> <p>Минимальный отступ от границы земельного участка определяется в соответствии с действующими нормативами*.</p> <p>Предельное количество этажей (или предельная высота) определяется в соответствии с действующими нормативами*.</p> <p>Максимальный процент застройки в границах земельного участка – 65%</p>	Объекты инженерной и коммунальной инфраструктуры (Объекты водоснабжения, теплоснабжения, газоснабжения, водоотведения, слаботочных сетей, объекты связи, объекты электроэнергетики и т.п.)
Ремонт автомобилей	4.9.1.4	Размещение мастерских, предназначенных для ремонта и обслуживания автомобилей, и прочих объектов дорожного сервиса, а также размещение магазинов сопутствующей торговли	<p>Предельные размеры земельных участков определяются в соответствии с действующими нормативами*.</p> <p>Минимальный отступ от границы земельного участка определяется в соответствии с действующими нормативами*.</p> <p>Предельное количество этажей (или предельная высота) определяется в соответствии с действующими нормативами*.</p> <p>Максимальный процент застройки в границах земельного участка – 65%</p>	Объекты инженерной и коммунальной инфраструктуры (Объекты водоснабжения, теплоснабжения, газоснабжения, водоотведения, слаботочных сетей, объекты связи, объекты электроэнергетики и т.п.)
Стоянка транспортных средств	4.9.2	Размещение стоянок (парковок) легковых автомобилей и других мототранспортных средств, в том числе мотоциклов, мотороллеров, мотоколясок, мопедов, скутеров, за	Предельные (минимальные и (или) максимальные) размеры земельных участков, предельные параметры разрешенного строительства, реконструкции объектов	Объекты инженерной и коммунальной инфраструктуры (Объекты водоснабжения, теплоснабжения, газоснабжения, водоотведения,

1	2	3	4	5
		исключением встроенных, пристроенных и встроенно-пристроенных стоянок	капитального строительства определяются в соответствии с действующими нормативами*	слаботочных сетей, объекты связи, объекты электроэнергетики и т.п.)
Связь	6.8	Размещение объектов связи, радиовещания, телевидения, включая воздушные радиорелейные, надземные и подземные кабельные линии связи, линии радиофикации, антенные поля, усилительные пункты на кабельных линиях связи, инфраструктуру спутниковой связи и телерадиовещания, за исключением объектов связи, размещение которых предусмотрено содержанием видов разрешенного использования с кодами 3.1.1, 3.2.3	Предельные размеры земельных участков не подлежат установлению. Минимальный отступ от границы земельного участка не подлежит установлению. Предельное количество этажей (или предельная высота) не подлежит установлению. Максимальный процент застройки в границах земельного участка – 90%	Объекты инженерной и коммунальной инфраструктуры (Объекты водоснабжения, теплоснабжения, газоснабжения, водоотведения, слаботочных сетей, объекты связи, объекты электроэнергетики и т.п.)
Склад	6.9	Размещение сооружений, имеющих назначение по временному хранению, распределению и перевалке грузов (за исключением хранения стратегических запасов), не являющихся частями производственных комплексов, на которых был создан груз: промышленные базы, склады, погрузочные терминалы и доки, нефтехранилища и нефтеналивные станции, газовые хранилища и обслуживающие их газоконденсатные и газоперекачивающие станции, элеваторы и продовольственные склады, за исключением железнодорожных перевалочных	Предельные размеры земельных участков определяются в соответствии с действующими нормативами*. Минимальный отступ от границы земельного участка определяется в соответствии с действующими нормативами*. Минимальный отступ от красной линии до линии застройки определяется в соответствии с действующими нормативами*. Максимальный процент застройки в границах земельного участка – 60%	Объекты инженерной и коммунальной инфраструктуры (Объекты водоснабжения, теплоснабжения, газоснабжения, водоотведения, слаботочных сетей, объекты связи, объекты электроэнергетики и т.п.), объекты постоянного и временного хранения автотранспорта

1	2	3	4	5
Складские площадки	6.9.1	складов Временное хранение, распределение и перевалка грузов (за исключением хранения стратегических запасов) на открытом воздухе	Предельные размеры земельных участков определяются в соответствии с действующими нормативами*. Минимальный отступ от границы земельного участка определяется в соответствии с действующими нормативами*. Минимальный отступ от красной линии до линии застройки определяется в соответствии с действующими нормативами*. Максимальный процент застройки в границах земельного участка – 60%	Объекты инженерной и коммунальной инфраструктуры (Объекты водоснабжения, теплоснабжения, газоснабжения, водоотведения, слаботочных сетей, объекты связи, объекты электроэнергетики и т.п.)
Историко-культурная деятельность	9.3	Сохранение и изучение объектов культурного наследия народов Российской Федерации (памятников истории и культуры), в том числе: объектов археологического наследия, достопримечательных мест, мест бытования исторических промыслов, производств и ремесел, исторических поселений, недействующих военных и гражданских захоронений, объектов культурного наследия, хозяйственная деятельность, являющаяся историческим промыслом или ремеслом, а также хозяйственная деятельность, обеспечивающая познавательный туризм	Не распространяются	-

ТЕРРИТОРИАЛЬНАЯ ЗОНА «ОУ» - ЗОНА ОБРАЗОВАНИЯ И ПРОСВЕЩЕНИЯ

Основные виды и параметры разрешенного строительства, реконструкции объектов капитального строительства

Виды разрешенного использования				Вспомогательные виды разрешенного использования
Наименование	Код	Описание	Предельные (минимальные и (или) максимальные) размеры земельных участков и предельные параметры разрешенного строительства, реконструкции объектов капитального строительства	перечень объектов
1	2	3	4	5
Предоставление коммунальных услуг	3.1.1	Размещение зданий и сооружений, обеспечивающих поставку воды, тепла, электричества, газа, отвод канализационных стоков, очистку и уборку объектов недвижимости (котельных, водозаборов, очистных сооружений, насосных станций, водопроводов, линий электропередач, трансформаторных подстанций, газопроводов, линий связи, телефонных станций, канализаций, стоянок, гаражей и мастерских для обслуживания уборочной и аварийной техники, сооружений, необходимых для сбора и плавки снега)	Предельные (минимальные и (или) максимальные) размеры земельных участков, предельные параметры разрешенного строительства, реконструкции объектов капитального строительства определяются в соответствии с действующими нормативами*	-
Социальное обслуживание	3.2	Размещение зданий, предназначенных для оказания гражданам социальной помощи. Содержание данного вида разрешенного использования	Предельные размеры земельных участков определяются в соответствии с действующими нормативами*. Минимальный отступ от границы	Объекты инженерной и коммунальной инфраструктуры (Объекты водоснабжения, теплоснабжения, газоснабжения, водоотведения,

1	2	3	4	5
		включает в себя содержание видов разрешенного использования с кодами 3.2.1 - 3.2.4	земельного участка определяется в соответствии с действующими нормативами*. Предельное количество этажей (или предельная высота) определяется в соответствии с действующими нормативами*. Максимальный процент застройки в границах земельного участка – 80%	слаботочных сетей, объекты связи, объекты электроэнергетики и т.п.), объекты постоянного и временного хранения автотранспорта, если их размещение не причиняет вреда окружающей среде и санитарному благополучию
Образование и просвещение	3.5	Размещение объектов капитального строительства, предназначенных для воспитания, образования и просвещения. Содержание данного вида разрешенного использования включает в себя содержание видов разрешенного использования с кодами 3.5.1 - 3.5.2	Предельные размеры земельных участков определяются в соответствии с действующими нормативами*. Минимальный отступ от границы земельного участка определяется в соответствии с действующими нормативами*. Предельное количество этажей (или предельная высота) определяется в соответствии с действующими нормативами*. Максимальный процент застройки в границах земельного участка – 40%	Объекты инженерной и коммунальной инфраструктуры (Объекты водоснабжения, теплоснабжения, газоснабжения, водоотведения, слаботочных сетей, объекты связи, объекты электроэнергетики и т.п.), общежития, мастерские, лаборатории, выставочные залы, предприятия общественного питания объекты постоянного и временного хранения автотранспорта, если их размещение не причиняет вреда окружающей среде и санитарному благополучию
Дошкольное, начальное и среднее общее образование	3.5.1	Размещение объектов капитального строительства, предназначенных для просвещения, дошкольного, начального и среднего общего образования (детские ясли, детские сады, школы, лицей, гимназии,	Предельные размеры земельных участков определяются в соответствии с действующими нормативами*. Минимальный отступ от границы земельного участка определяется в	Объекты инженерной и коммунальной инфраструктуры (Объекты водоснабжения, теплоснабжения, газоснабжения, водоотведения, слаботочных

1	2	3	4	5
		художественные, музыкальные школы, образовательные кружки и иные организации, осуществляющие деятельность по воспитанию, образованию и просвещению), в том числе зданий, спортивных сооружений, предназначенных для занятия обучающихся физической культурой и спортом	соответствии с действующими нормативами*. Предельное количество этажей (или предельная высота) определяется в соответствии с действующими нормативами*. Максимальный процент застройки в границах земельного участка – 40%	сетей, объекты связи, объекты электроэнергетики и т.п.), общежития
Среднее и высшее профессиональное образование	3.5.2	Размещение объектов капитального строительства, предназначенных для профессионального образования и просвещения (профессиональные технические училища, колледжи, художественные, музыкальные училища, общества знаний, институты, университеты, организации по переподготовке и повышению квалификации специалистов и иные организации, осуществляющие деятельность по образованию и просвещению), в том числе зданий, спортивных сооружений, предназначенных для занятия обучающихся физической культурой и спортом	Предельные размеры земельных участков определяются в соответствии с действующими нормативами*. Минимальный отступ от границы земельного участка определяется в соответствии с действующими нормативами*. Предельное количество этажей (или предельная высота) определяется в соответствии с действующими нормативами*. Максимальный процент застройки в границах земельного участка – 40%	Объекты инженерной и коммунальной инфраструктуры (Объекты водоснабжения, теплоснабжения, газоснабжения, водоотведения, слаботоковых сетей, объекты связи, объекты электроэнергетики и т.п.), общежития, мастерские, лаборатории, выставочные залы, предприятия общественного питания объекты постоянного и временного хранения автотранспорта, если их размещение не причиняет вреда окружающей среде и санитарному благополучию
Обеспечение занятий спортом в помещениях	5.1.2	Размещение спортивных клубов, спортивных залов, бассейнов, физкультурно-оздоровительных комплексов в зданиях и сооружениях	Предельные размеры земельных участков определяются в соответствии с действующими нормативами*. Минимальный отступ от границы земельного участка определяется в	Объекты инженерной и коммунальной инфраструктуры (Объекты водоснабжения, теплоснабжения, газоснабжения, водоотведения, слаботоковых сетей, объекты

1	2	3	4	5
			<p>соответствии с действующими нормативами*.</p> <p>Предельное количество этажей (или предельная высота) определяется в соответствии с действующими нормативами*.</p> <p>Максимальный процент застройки в границах земельного участка – 80%</p>	<p>связи, объекты электроэнергетики и т.п.), предприятия общественного питания, объекты постоянного и временного хранения автотранспорта, если их размещение не причиняет вреда окружающей среде и санитарному благополучию</p>
Площадки для занятий спортом	5.1.3	Размещение площадок для занятия спортом и физкультурой на открытом воздухе (физкультурные площадки, беговые дорожки, поля для спортивной игры)	<p>Предельные размеры земельных участков определяются в соответствии с действующими нормативами*.</p> <p>Минимальный отступ от границы земельного участка определяется в соответствии с действующими нормативами*.</p> <p>Предельное количество этажей (или предельная высота) определяется в соответствии с действующими нормативами*.</p> <p>Максимальный процент застройки в границах земельного участка – 60%.</p> <p>Расстояния от границы жилой застройки до открытых физкультурно-оздоровительных сооружений открытого типа должны составлять:</p> <p>со стационарными трибунами вместимостью свыше 500 мест – 300 м;</p> <p>со стационарными трибунами вместимостью от 100 до 500 мест –</p>	<p>Объекты инженерной и коммунальной инфраструктуры (Объекты водоснабжения, теплоснабжения, газоснабжения, водоотведения, слаботочных сетей, объекты связи, объекты электроэнергетики и т.п.), объекты постоянного и временного хранения автотранспорта, если их размещение не причиняет вреда окружающей среде и санитарному благополучию</p>

1	2	3	4	5
			100 м; со стационарными трибунами вместимостью до 100 мест – 50 м	
Улично-дорожная сеть	12.0.1	Размещение объектов улично-дорожной сети: автомобильных дорог, трамвайных путей и пешеходных тротуаров в границах населенных пунктов, пешеходных переходов, бульваров, площадей, проездов, велодорожек и объектов велотранспортной и инженерной инфраструктуры; размещение придорожных стоянок (парковок) транспортных средств в границах городских улиц и дорог, за исключением предусмотренных видами разрешенного использования с кодами 2.7.1, 4.9, 7.2.3, а также некапитальных сооружений, предназначенных для охраны транспортных средств	Не распространяются	Объекты инженерной и коммунальной инфраструктуры (Объекты водоснабжения, теплоснабжения, газоснабжения, водоотведения, слаботочных сетей, объекты связи, объекты электроэнергетики и т.п.)
Благоустройство территории	12.0.2	Размещение декоративных, технических, планировочных, конструктивных устройств, элементов озеленения, различных видов оборудования и оформления, малых архитектурных форм, некапитальных нестационарных строений и сооружений, информационных щитов и указателей, применяемых как составные части благоустройства территории, общественных туалетов	Не распространяются	Объекты инженерной и коммунальной инфраструктуры (Объекты водоснабжения, теплоснабжения, газоснабжения, водоотведения, слаботочных сетей, объекты связи, объекты электроэнергетики и т.п.)

Условно разрешенные виды и параметры разрешенного строительства, реконструкции объектов капитального строительства

Виды разрешенного использования				Вспомогательные виды разрешенного использования
Наименование	Код	Описание	Предельные (минимальные и (или) максимальные) размеры земельных участков и предельные параметры разрешенного строительства, реконструкции объектов капитального строительства	перечень объектов
1	2	3	4	5
Осуществление религиозных обрядов	3.7.1	Размещение зданий и сооружений, предназначенных для совершения религиозных обрядов и церемоний (в том числе церкви, соборы, храмы, часовни, мечети, молельные дома, синагоги)	<p>Предельные размеры земельных участков определяются в соответствии с действующими нормативами*.</p> <p>Минимальный отступ от границы земельного участка определяется в соответствии с действующими нормативами*.</p> <p>Предельное количество этажей (или предельная высота) определяется в соответствии с действующими нормативами*.</p> <p>Максимальный процент застройки в границах земельного участка – 75%</p>	Объекты инженерной и коммунальной инфраструктуры (Объекты водоснабжения, теплоснабжения, газоснабжения, водоотведения, слаботочных сетей, объекты связи, объекты электроэнергетики и т.п.)
Стоянка транспортных средств	4.9.2	Размещение стоянок (парковок) легковых автомобилей и других мототранспортных средств, в том числе мотоциклов, мотороллеров, мотоколясок, мопедов, скутеров, за исключением встроенных, пристроенных и встроенно-пристроенных стоянок	Предельные (минимальные и (или) максимальные) размеры земельных участков, предельные параметры разрешенного строительства, реконструкции объектов капитального строительства определяются в соответствии с действующими нормативами*	Объекты инженерной и коммунальной инфраструктуры (Объекты водоснабжения, теплоснабжения, газоснабжения, водоотведения, слаботочных сетей, объекты связи, объекты электроэнергетики и т.п.)

1	2	3	4	5
Обеспечение спортивно-зрелищных мероприятий	5.1.1	Размещение спортивно-зрелищных зданий и сооружений, имеющих специальные места для зрителей от 500 мест (стадионов, дворцов спорта, ледовых дворцов, ипподромов)	<p>Предельные размеры земельных участков определяются в соответствии с действующими нормативами*.</p> <p>Минимальный отступ от границы земельного участка определяется в соответствии с действующими нормативами*.</p> <p>Предельное количество этажей (или предельная высота) определяется в соответствии с действующими нормативами*.</p> <p>Максимальный процент застройки в границах земельного участка – 80%</p>	Объекты инженерной и коммунальной инфраструктуры (Объекты водоснабжения, теплоснабжения, газоснабжения, водоотведения, слаботочных сетей, объекты связи, объекты электроэнергетики и т.п.) объекты постоянного и временного хранения автотранспорта, объекты общественного питания
Оборудованные площадки для занятий спортом	5.1.4	Размещение сооружений для занятия спортом и физкультурой на открытом воздухе (теннисные корты, автодромы, мотодромы, трамплины, спортивные стрельбища)	<p>Предельные размеры земельных участков определяются в соответствии с действующими нормативами*.</p> <p>Минимальный отступ от границы земельного участка определяется в соответствии с действующими нормативами*.</p> <p>Предельное количество этажей (или предельная высота) определяется в соответствии с действующими нормативами*.</p> <p>Максимальный процент застройки в границах земельного участка – 60%.</p>	Объекты инженерной и коммунальной инфраструктуры (Объекты водоснабжения, теплоснабжения, газоснабжения, водоотведения, слаботочных сетей, объекты связи, объекты электроэнергетики и т.п.), объекты постоянного и временного хранения автотранспорта, объекты общественного питания
Спортивные базы	5.1.7	Размещение спортивных баз и лагерей, в которых осуществляется спортивная подготовка длительно проживающих в них лиц	<p>Предельные размеры земельных участков определяются в соответствии с действующими нормативами*.</p> <p>Минимальный отступ от границы</p>	Объекты инженерной и коммунальной инфраструктуры (Объекты водоснабжения, теплоснабжения, газоснабжения, водоотведения,

1	2	3	4	5
			<p>земельного участка определяется в соответствии с действующими нормативами*.</p> <p>Предельное количество этажей (или предельная высота) определяется в соответствии с действующими нормативами*.</p> <p>Максимальный процент застройки в границах земельного участка – 80%</p>	<p>слаботочных сетей, объекты связи, объекты электроэнергетики и т.п.), спортивные площадки, общежития, объекты постоянного и временного хранения автотранспорта</p>

ТЕРРИТОРИАЛЬНАЯ ЗОНА «ОС» - ЗОНА СПОРТИВНОГО НАЗНАЧЕНИЯ

Основные виды и параметры разрешенного строительства, реконструкции объектов капитального строительства

Виды разрешенного использования				Вспомогательные виды разрешенного использования
Наименование	Код	Описание	Предельные (минимальные и (или) максимальные) размеры земельных участков и предельные параметры разрешенного строительства, реконструкции объектов капитального строительства	перечень объектов
1	2	3	4	5
Предоставление коммунальных услуг	3.1.1	Размещение зданий и сооружений, обеспечивающих поставку воды, тепла, электричества, газа, отвод канализационных стоков, очистку и уборку объектов недвижимости (котельных, водозаборов, очистных сооружений, насосных станций, водопроводов, линий электропередач, трансформаторных подстанций, газопроводов, линий связи,	Предельные (минимальные и (или) максимальные) размеры земельных участков, предельные параметры разрешенного строительства, реконструкции объектов капитального строительства определяются в соответствии с действующими нормативами*	-

1	2	3	4	5
		телефонных станций, канализаций, стоянок, гаражей и мастерских для обслуживания уборочной и аварийной техники, сооружений, необходимых для сбора и плавки снега)		
Спорт	5.1	Размещение зданий и сооружений для занятия спортом. Содержание данного вида разрешенного использования включает в себя содержание видов разрешенного использования с кодами 5.1.1 - 5.1.7	<p>Предельные размеры земельных участков определяются в соответствии с действующими нормативами*.</p> <p>Минимальный отступ от границы земельного участка определяется в соответствии с действующими нормативами*.</p> <p>Предельное количество этажей (или предельная высота) определяется в соответствии с действующими нормативами*.</p> <p>Максимальный процент застройки в границах земельного участка – 60%</p>	Объекты инженерной и коммунальной инфраструктуры (Объекты водоснабжения, теплоснабжения, газоснабжения, водоотведения, слаботоčných сетей, объекты связи, объекты электроэнергетики и т.п.), предприятия общественного питания, объекты постоянного и временного хранения автотранспорта, если их размещение не причиняет вреда окружающей среде и санитарному благополучию
Обеспечение спортивно-зрелищных мероприятий	5.1.1	Размещение спортивно-зрелищных зданий и сооружений, имеющих специальные места для зрителей от 500 мест (стадионов, дворцов спорта, ледовых дворцов, ипподромов)	<p>Предельные размеры земельных участков определяются в соответствии с действующими нормативами*.</p> <p>Минимальный отступ от границы земельного участка определяется в соответствии с действующими нормативами*.</p> <p>Предельное количество этажей (или предельная высота) определяется в соответствии с действующими нормативами*.</p>	Объекты инженерной и коммунальной инфраструктуры (Объекты водоснабжения, теплоснабжения, газоснабжения, водоотведения, слаботоčných сетей, объекты связи, объекты электроэнергетики и т.п.) объекты постоянного и временного хранения автотранспорта, объекты общественного питания

1	2	3	4	5
Обеспечение занятий спортом в помещениях	5.1.2	Размещение спортивных клубов, спортивных залов, бассейнов, физкультурно-оздоровительных комплексов в зданиях и сооружениях	<p>Максимальный процент застройки в границах земельного участка – 80%</p> <p>Предельные размеры земельных участков определяются в соответствии с действующими нормативами*.</p> <p>Минимальный отступ от границы земельного участка определяется в соответствии с действующими нормативами*.</p> <p>Предельное количество этажей (или предельная высота) определяется в соответствии с действующими нормативами*.</p> <p>Максимальный процент застройки в границах земельного участка – 80%</p>	<p>Объекты инженерной и коммунальной инфраструктуры (Объекты водоснабжения, теплоснабжения, газоснабжения, водоотведения, слаботочных сетей, объекты связи, объекты электроэнергетики и т.п.), предприятия общественного питания, объекты постоянного и временного хранения автотранспорта, если их размещение не причиняет вреда окружающей среде и санитарному благополучию</p>
Площадки для занятий спортом	5.1.3	Размещение площадок для занятия спортом и физкультурой на открытом воздухе (физкультурные площадки, беговые дорожки, поля для спортивной игры)	<p>Предельные размеры земельных участков определяются в соответствии с действующими нормативами*.</p> <p>Минимальный отступ от границы земельного участка определяется в соответствии с действующими нормативами*.</p> <p>Предельное количество этажей (или предельная высота) определяется в соответствии с действующими нормативами*.</p> <p>Максимальный процент застройки в границах земельного участка – 60%.</p> <p>Расстояния от границы жилой застройки до открытых</p>	<p>Объекты инженерной и коммунальной инфраструктуры (Объекты водоснабжения, теплоснабжения, газоснабжения, водоотведения, слаботочных сетей, объекты связи, объекты электроэнергетики и т.п.), объекты постоянного и временного хранения автотранспорта, если их размещение не причиняет вреда окружающей среде и санитарному благополучию</p>

1	2	3	4	5
			<p>физкультурно-оздоровительных сооружений открытого типа должны составлять:</p> <p>со стационарными трибунами вместимостью свыше 500 мест – 300 м;</p> <p>со стационарными трибунами вместимостью от 100 до 500 мест – 100 м;</p> <p>со стационарными трибунами вместимостью до 100 мест – 50 м</p>	
Оборудованные площадки для занятий спортом	5.1.4	Размещение сооружений для занятия спортом и физкультурой на открытом воздухе (теннисные корты, автодромы, мотодромы, трамплины, спортивные стрельбища)	<p>Предельные размеры земельных участков определяются в соответствии с действующими нормативами*.</p> <p>Минимальный отступ от границы земельного участка определяется в соответствии с действующими нормативами*.</p> <p>Предельное количество этажей (или предельная высота) определяется в соответствии с действующими нормативами*.</p> <p>Максимальный процент застройки в границах земельного участка – 60%</p>	Объекты инженерной и коммунальной инфраструктуры (Объекты водоснабжения, теплоснабжения, газоснабжения, водоотведения, слаботочных сетей, объекты связи, объекты электроэнергетики и т.п.), объекты постоянного и временного хранения автотранспорта, объекты общественного питания
Улично-дорожная сеть	12.0.1	Размещение объектов улично-дорожной сети: автомобильных дорог, трамвайных путей и пешеходных тротуаров в границах населенных пунктов, пешеходных переходов, бульваров, площадей, проездов, велодорожек и объектов велотранспортной и инженерной	Не распространяются	Объекты инженерной и коммунальной инфраструктуры (Объекты водоснабжения, теплоснабжения, газоснабжения, водоотведения, слаботочных сетей, объекты связи, объекты электроэнергетики и т.п.)

1	2	3	4	5
		инфраструктуры; размещение придорожных стоянок (парковок) транспортных средств в границах городских улиц и дорог, за исключением предусмотренных видами разрешенного использования с кодами 2.7.1, 4.9, 7.2.3, а также некапитальных сооружений, предназначенных для охраны транспортных средств		
Благоустройство территории	12.0.2	Размещение декоративных, технических, планировочных, конструктивных устройств, элементов озеленения, различных видов оборудования и оформления, малых архитектурных форм, некапитальных нестационарных строений и сооружений, информационных щитов и указателей, применяемых как составные части благоустройства территории, общественных туалетов	Не распространяются	Объекты инженерной и коммунальной инфраструктуры (Объекты водоснабжения, теплоснабжения, газоснабжения, водоотведения, слаботочных сетей, объекты связи, объекты электроэнергетики и т.п.)

Условно разрешенные виды и параметры разрешенного строительства, реконструкции объектов капитального строительства

Виды разрешенного использования				Вспомогательные виды разрешенного использования
Наименование	Код	Описание	Предельные (минимальные и (или) максимальные) размеры земельных участков и предельные параметры разрешенного строительства, реконструкции объектов капитального строительства	перечень объектов

1	2	3	4	5
Общежития	3.2.4	Размещение зданий, предназначенных для размещения общежитий, предназначенных для проживания граждан на время их работы, службы или обучения, за исключением зданий, размещение которых предусмотрено содержанием вида разрешенного использования с кодом 4.7	<p>Предельные размеры земельных участков определяются в соответствии с действующими нормативами, в том числе с противопожарными, санитарно-гигиеническими нормами*.</p> <p>Минимальный отступ от границы земельного участка определяется в соответствии с действующими нормативами, в том числе с противопожарными, санитарно-гигиеническими нормами*.</p> <p>Предельное количество этажей (или предельная высота) определяется в соответствии с действующими нормативами, в том числе с противопожарными, санитарно-гигиеническими нормами*.</p> <p>Максимальный процент застройки в границах земельного участка – 80%</p>	Объекты инженерной и коммунальной инфраструктуры (Объекты водоснабжения, теплоснабжения, газоснабжения, водоотведения, слаботочных сетей, объекты связи, объекты электроэнергетики и т.п.), объекты постоянного и временного хранения автотранспорта, если их размещение не причиняет вреда окружающей среде и санитарному благополучию
Осуществление религиозных обрядов	3.7.1	Размещение зданий и сооружений, предназначенных для совершения религиозных обрядов и церемоний (в том числе церкви, соборы, храмы, часовни, мечети, молельные дома, синагоги)	<p>Предельные размеры земельных участков определяются в соответствии с действующими нормативами*.</p> <p>Минимальный отступ от границы земельного участка определяется в соответствии с действующими нормативами*.</p> <p>Предельное количество этажей (или предельная высота) определяется в соответствии с действующими нормативами*.</p> <p>Максимальный процент застройки в</p>	Объекты инженерной и коммунальной инфраструктуры (Объекты водоснабжения, теплоснабжения, газоснабжения, водоотведения, слаботочных сетей, объекты связи, объекты электроэнергетики и т.п.)

1	2	3	4	5
Магазины	4.4	Размещение объектов капитального строительства, предназначенных для продажи товаров, торговая площадь которых составляет до 5000 кв. м	<p>границах земельного участка – 75%</p> <p>Предельные размеры земельных участков определяются в соответствии с действующими нормативами*.</p> <p>Минимальный отступ от границы земельного участка определяется в соответствии с действующими нормативами*.</p> <p>Предельное количество этажей (или предельная высота) определяется в соответствии с действующими нормативами*.</p> <p>Максимальный процент застройки в границах земельного участка – 70%.</p> <p>Максимальный размер торговой площади-1500 кв.м</p>	Объекты инженерной и коммунальной инфраструктуры (Объекты водоснабжения, теплоснабжения, газоснабжения, водоотведения, слаботочных сетей, объекты связи, объекты электроэнергетики и т.п.), объекты постоянного и временного хранения автотранспорта, если их размещение не причиняет вреда окружающей среде и санитарному благополучию
Стоянка транспортных средств	4.9.2	Размещение стоянок (парковок) легковых автомобилей и других мототранспортных средств, в том числе мотоциклов, мотороллеров, мотоколясок, мопедов, скутеров, за исключением встроенных, пристроенных и встроенно-пристроенных стоянок	Предельные (минимальные и (или) максимальные) размеры земельных участков, предельные параметры разрешенного строительства, реконструкции объектов капитального строительства определяются в соответствии с действующими нормативами*	Объекты инженерной и коммунальной инфраструктуры (Объекты водоснабжения, теплоснабжения, газоснабжения, водоотведения, слаботочных сетей, объекты связи, объекты электроэнергетики и т.п.)
Спортивные базы	5.1.7	Размещение спортивных баз и лагерей, в которых осуществляется спортивная подготовка длительно проживающих в них лиц	<p>Предельные размеры земельных участков определяются в соответствии с действующими нормативами*.</p> <p>Минимальный отступ от границы земельного участка определяется в соответствии с действующими нормативами*.</p>	Объекты инженерной и коммунальной инфраструктуры (Объекты водоснабжения, теплоснабжения, газоснабжения, водоотведения, слаботочных сетей, объекты связи, объекты электроэнергетики и т.п.),

1	2	3	4	5
			<p>Предельное количество этажей (или предельная высота) определяется в соответствии с действующими нормативами*.</p> <p>Максимальный процент застройки в границах земельного участка – 80%</p>	<p>спортивные площадки, общежития, объекты постоянного и временного хранения автотранспорта</p>
Связь	6.8	<p>Размещение объектов связи, радиовещания, телевидения, включая воздушные радиорелейные, надземные и подземные кабельные линии связи, линии радиофикации, антенные поля, усилительные пункты на кабельных линиях связи, инфраструктуру спутниковой связи и телерадиовещания, за исключением объектов связи, размещение которых предусмотрено содержанием видов разрешенного использования с кодами 3.1.1, 3.2.3</p>	<p>Предельные размеры земельных участков не подлежат установлению. Минимальный отступ от границы земельного участка не подлежит установлению.</p> <p>Предельное количество этажей (или предельная высота) не подлежит установлению.</p> <p>Максимальный процент застройки в границах земельного участка – 90%</p>	<p>Объекты инженерной и коммунальной инфраструктуры (Объекты водоснабжения, теплоснабжения, газоснабжения, водоотведения, слаботочных сетей, объекты связи, объекты электроэнергетики и т.п.)</p>
Склад	6.9	<p>Размещение сооружений, имеющих назначение по временному хранению, распределению и перевалке грузов (за исключением хранения стратегических запасов), не являющихся частями производственных комплексов, на которых был создан груз: промышленные базы, склады, погрузочные терминалы и доки, нефтехранилища и нефтеналивные станции, газовые хранилища и обслуживающие их газоконденсатные и газоперекачивающие станции,</p>	<p>Предельные размеры земельных участков определяются в соответствии с действующими нормативами*.</p> <p>Минимальный отступ от границы земельного участка определяется в соответствии с действующими нормативами*.</p> <p>Минимальный отступ от красной линии до линии застройки определяется в соответствии с действующими нормативами*.</p> <p>Максимальный процент застройки в границах земельного участка – 60%</p>	<p>Объекты инженерной и коммунальной инфраструктуры (Объекты водоснабжения, теплоснабжения, газоснабжения, водоотведения, слаботочных сетей, объекты связи, объекты электроэнергетики и т.п.), объекты постоянного и временного хранения автотранспорта</p>

1	2	3	4	5
		элеваторы и продовольственные склады, за исключением железнодорожных перевалочных складов		
Обеспечение внутреннего правопорядка	8.3	Размещение объектов капитального строительства, необходимых для подготовки и поддержания в готовности органов внутренних дел, Росгвардии и спасательных служб, в которых существует военизированная служба; размещение объектов гражданской обороны, за исключением объектов гражданской обороны, являющихся частями производственных зданий	Предельные размеры земельных участков определяются в соответствии с действующими нормативами*. Минимальный отступ от границы земельного участка определяется в соответствии с действующими нормативами*. Предельное количество этажей (или предельная высота) определяется в соответствии с действующими нормативами*. Максимальный процент застройки в границах земельного участка – 80%	Объекты инженерной и коммунальной инфраструктуры (Объекты водоснабжения, теплоснабжения, газоснабжения, водоотведения, слаботочных сетей, объекты связи, объекты электроэнергетики и т.п.), предприятия общественного питания, общежития, объекты постоянного и временного хранения автотранспорта, если их размещение не причиняет вреда окружающей среде и санитарному благополучию
Историко-культурная деятельность	9.3	Сохранение и изучение объектов культурного наследия народов Российской Федерации (памятников истории и культуры), в том числе: объектов археологического наследия, достопримечательных мест, мест бытования исторических промыслов, производств и ремесел, исторических поселений, недействующих военных и гражданских захоронений, объектов культурного наследия, хозяйственная деятельность, являющаяся историческим промыслом или ремеслом, а также хозяйственная	Не распространяются	-

1	2	3	4	5
		деятельность, обеспечивающая познавательный туризм		

ТЕРРИТОРИАЛЬНАЯ ЗОНА «ОЗ» - ЗОНА ЗДРАВООХРАНЕНИЯ

Основные виды и параметры разрешенного строительства, реконструкции объектов капитального строительства

Виды разрешенного использования				Вспомогательные виды разрешенного использования
Наименование	Код	Описание	Предельные (минимальные и (или) максимальные) размеры земельных участков и предельные параметры разрешенного строительства, реконструкции объектов капитального строительства	перечень объектов
1	2	3	4	5
Предоставление коммунальных услуг	3.1.1	Размещение зданий и сооружений, обеспечивающих поставку воды, тепла, электричества, газа, отвод канализационных стоков, очистку и уборку объектов недвижимости (котельных, водозаборов, очистных сооружений, насосных станций, водопроводов, линий электропередач, трансформаторных подстанций, газопроводов, линий связи, телефонных станций, канализаций, стоянок, гаражей и мастерских для обслуживания уборочной и аварийной техники, сооружений, необходимых для сбора и плавки снега)	Предельные (минимальные и (или) максимальные) размеры земельных участков, предельные параметры разрешенного строительства, реконструкции объектов капитального строительства определяются в соответствии с действующими нормативами*	-
Здравоохранение	3.4	Размещение объектов капитального строительства, предназначенных для оказания гражданам медицинской помощи. Содержание данного вида	Предельные размеры земельных участков определяются в соответствии с действующими нормативами*.	Объекты инженерной и коммунальной инфраструктуры (Объекты водоснабжения, теплоснабжения,

1	2	3	4	5
		разрешенного использования . включает в себя содержание видов разрешенного использования с кодами 3.4.1 - 3.4.2	Минимальный отступ от границы земельного участка определяется в соответствии с действующими нормативами*. Предельное количество этажей (или предельная высота) определяется в соответствии с действующими нормативами*. Максимальный процент застройки в границах земельного участка – 70%	газоснабжения, водоотведения, слаботочных сетей, объекты связи, объекты электроэнергетики и т.п.), объекты постоянного и временного хранения автотранспорта, если их размещение не причиняет вреда окружающей среде и санитарному благополучию
Служебные гаражи	4.9	Размещение постоянных или временных гаражей, стоянок для хранения служебного автотранспорта, используемого в целях осуществления видов деятельности, предусмотренных видами разрешенного использования с кодами 3.0, 4.0, а также для стоянки и хранения транспортных средств общего пользования, в том числе в депо	Предельные размеры земельных участков определяются в соответствии с действующими нормативами*. Минимальный отступ от границы земельного участка определяется в соответствии с действующими нормативами*. Предельное количество этажей (или предельная высота) определяется в соответствии с действующими нормативами*. Максимальный процент застройки в границах земельного участка – 80%	Объекты инженерной и коммунальной инфраструктуры (Объекты водоснабжения, теплоснабжения, газоснабжения, водоотведения, слаботочных сетей, объекты связи, объекты электроэнергетики и т.п.)
Обеспечение внутреннего правопорядка	8.3	Размещение объектов капитального строительства, необходимых для подготовки и поддержания в готовности органов внутренних дел, Росгвардии и спасательных служб, в которых существует военизированная служба; размещение объектов гражданской обороны, за исключением объектов гражданской	Предельные размеры земельных участков определяются в соответствии с действующими нормативами*. Минимальный отступ от границы земельного участка определяется в соответствии с действующими нормативами*. Предельное количество этажей (или	Объекты инженерной и коммунальной инфраструктуры (Объекты водоснабжения, теплоснабжения, газоснабжения, водоотведения, слаботочных сетей, объекты связи, объекты электроэнергетики и т.п.), предприятия общественного

1	2	3	4	5
		обороны, являющихся частями производственных зданий	предельная высота) определяется в соответствии с действующими нормативами*. Максимальный процент застройки в границах земельного участка – 80%	питания, общежития, объекты постоянного и временного хранения автотранспорта, если их размещение не причиняет вреда окружающей среде и санитарному благополучию
Улично-дорожная сеть	12.0.1	Размещение объектов улично-дорожной сети: автомобильных дорог, трамвайных путей и пешеходных тротуаров в границах населенных пунктов, пешеходных переходов, бульваров, площадей, проездов, велодорожек и объектов велотранспортной и инженерной инфраструктуры; размещение придорожных стоянок (парковок) транспортных средств в границах городских улиц и дорог, за исключением предусмотренных видами разрешенного использования с кодами 2.7.1, 4.9, 7.2.3, а также некапитальных сооружений, предназначенных для охраны транспортных средств	Не распространяются	Объекты инженерной и коммунальной инфраструктуры (Объекты водоснабжения, теплоснабжения, газоснабжения, водоотведения, слаботочных сетей, объекты связи, объекты электроэнергетики и т.п.)
Благоустройство территории	12.0.2	Размещение декоративных, технических, планировочных, конструктивных устройств, элементов озеленения, различных видов оборудования и оформления, малых архитектурных форм, некапитальных нестационарных строений и сооружений, информационных щитов и	Не распространяются	Объекты инженерной и коммунальной инфраструктуры (Объекты водоснабжения, теплоснабжения, газоснабжения, водоотведения, слаботочных сетей, объекты связи, объекты электроэнергетики и т.п.)

1	2	3	4	5
		указателей, применяемых как составные части благоустройства территории, общественных туалетов		

Условно разрешенные виды и параметры разрешенного строительства, реконструкции объектов капитального строительства

Виды разрешенного использования				Вспомогательные виды разрешенного использования
Наименование	Код	Описание	Предельные (минимальные и (или) максимальные) размеры земельных участков и предельные параметры разрешенного строительства, реконструкции объектов капитального строительства	перечень объектов
1	2	3	4	5
Осуществление религиозных обрядов	3.7.1	Размещение зданий и сооружений, предназначенных для совершения религиозных обрядов и церемоний (в том числе церкви, соборы, храмы, часовни, мечети, молельные дома, синагоги)	Предельные размеры земельных участков определяются в соответствии с действующими нормативами*. Минимальный отступ от границы земельного участка определяется в соответствии с действующими нормативами*. Предельное количество этажей (или предельная высота) определяется в соответствии с действующими нормативами*. Максимальный процент застройки в границах земельного участка – 75%	Объекты инженерной и коммунальной инфраструктуры (Объекты водоснабжения, теплоснабжения, газоснабжения, водоотведения, слаботочных сетей, объекты связи, объекты электроэнергетики и т.п.)
Стоянка транспортных средств	4.9.2	Размещение стоянок (парковок) легковых автомобилей и других мототранспортных средств, в том	Предельные (минимальные и (или) максимальные) размеры земельных участков, предельные параметры	Объекты инженерной и коммунальной инфраструктуры (Объекты водоснабжения,

1	2	3	4	5
		числе мотоциклов, мотороллеров, мотоколясок, мопедов, скутеров, за исключением встроенных, пристроенных и встроенно-пристроенных стоянок	разрешенного строительства, реконструкции объектов капитального строительства определяются в соответствии с действующими нормативами*	теплоснабжения, газоснабжения, водоотведения, слаботочных сетей, объекты связи, объекты электроэнергетики и т.п.)
Связь	6.8	Размещение объектов связи, радиовещания, телевидения, включая воздушные радиорелейные, надземные и подземные кабельные линии связи, линии радиофикации, антенные поля, усилительные пункты на кабельных линиях связи, инфраструктуру спутниковой связи и телерадиовещания, за исключением объектов связи, размещение которых предусмотрено содержанием видов разрешенного использования с кодами 3.1.1, 3.2.3	Предельные размеры земельных участков не подлежат установлению. Минимальный отступ от границы земельного участка не подлежит установлению. Предельное количество этажей (или предельная высота) не подлежит установлению. Максимальный процент застройки в границах земельного участка – 90%	Объекты инженерной и коммунальной инфраструктуры (Объекты водоснабжения, теплоснабжения, газоснабжения, водоотведения, слаботочных сетей, объекты связи, объекты электроэнергетики и т.п.)
Историко-культурная деятельность	9.3	Сохранение и изучение объектов культурного наследия народов Российской Федерации (памятников истории и культуры), в том числе: объектов археологического наследия, достопримечательных мест, мест бытования исторических промыслов, производств и ремесел, исторических поселений, недействующих военных и гражданских захоронений, объектов культурного наследия, хозяйственная деятельность, являющаяся историческим промыслом или ремеслом, а также хозяйственная деятельность, обеспечивающая	Не распространяются	-

1	2	3	4	5
		познавательный туризм		

ТЕРРИТОРИАЛЬНАЯ ЗОНА «ОРК» - ЗОНА РАЗВЛЕЧЕНИЯ, КУЛЬТУРЫ, ОБЩЕСТВЕННОГО ПИТАНИЯ
Основные виды и параметры разрешенного строительства, реконструкции объектов капитального строительства

Виды разрешенного использования				Вспомогательные виды разрешенного использования
Наименование	Код	Описание	Предельные (минимальные и (или) максимальные) размеры земельных участков и предельные параметры разрешенного строительства, реконструкции объектов капитального строительства	перечень объектов
1	2	3	4	5
Предоставление коммунальных услуг	3.1.1	Размещение зданий и сооружений, обеспечивающих поставку воды, тепла, электричества, газа, отвод канализационных стоков, очистку и уборку объектов недвижимости (котельных, водозаборов, очистных сооружений, насосных станций, водопроводов, линий электропередач, трансформаторных подстанций, газопроводов, линий связи, телефонных станций, канализаций, стоянок, гаражей и мастерских для обслуживания уборочной и аварийной техники, сооружений, необходимых для сбора и плавки снега)	Предельные (минимальные и (или) максимальные) размеры земельных участков, предельные параметры разрешенного строительства, реконструкции объектов капитального строительства определяются в соответствии с действующими нормативами*	-
Объекты культурно-досуговой	3.6.1	Размещение зданий, предназначенных для размещения музеев, выставочных залов,	Предельные размеры земельных участков определяются в соответствии с действующими	Объекты инженерной и коммунальной инфраструктуры (Объекты водоснабжения,

1	2	3	4	5
деятельности		художественных галерей, домов культуры, библиотек, кинотеатров и кинозалов, театров, филармоний, концертных залов, планетариев	нормативами*. Минимальный отступ от границы земельного участка определяется в соответствии с действующими нормативами*. Предельное количество этажей (или предельная высота) определяется в соответствии с действующими нормативами*. Максимальный процент застройки в границах земельного участка – 70%	теплоснабжения, газоснабжения, водоотведения, слаботочных сетей, объекты связи, объекты электроэнергетики и т.п.), объекты постоянного и временного хранения автотранспорта, если их размещение не причиняет вреда окружающей среде и санитарному благополучию
Парки культуры и отдыха	3.6.2	Размещение парков культуры и отдыха	Предельные размеры земельных участков определяются в соответствии с действующими нормативами*. Минимальный отступ от границы земельного участка определяется в соответствии с действующими нормативами*. Предельное количество этажей (или предельная высота) определяется в соответствии с действующими нормативами*. Максимальный процент застройки в границах земельного участка – 30%	Объекты инженерной и коммунальной инфраструктуры (Объекты водоснабжения, теплоснабжения, газоснабжения, водоотведения, слаботочных сетей, объекты связи, объекты электроэнергетики и т.п.)
Объекты торговли (торговые центры, торгово-развлекательные центры (комплексы))	4.2	Размещение объектов капитального строительства, общей площадью свыше 5000 кв. м с целью размещения одной или нескольких организаций, осуществляющих продажу товаров, и (или) оказание услуг в соответствии с содержанием видов разрешенного использования с	Предельные размеры земельных участков определяются в соответствии с действующими нормативами*. Минимальный отступ от границы земельного участка определяется в соответствии с действующими нормативами*.	Объекты инженерной и коммунальной инфраструктуры (Объекты водоснабжения, теплоснабжения, газоснабжения, водоотведения, слаботочных сетей, объекты связи, объекты электроэнергетики и т.п.),

1	2	3	4	5
		кодами 4.5, 4.6, 4.8 - 4.8.2; размещение гаражей и (или) стоянок для автомобилей сотрудников и посетителей торгового центра	Предельное количество этажей (или предельная высота) определяется в соответствии с действующими нормативами*. Максимальный процент застройки в границах земельного участка – 70%. Минимальный размер торговой площади-1500 кв.м	объекты постоянного и временного хранения автотранспорта, если их размещение не причиняет вреда окружающей среде и санитарному благополучию
Общественное питание	4.6	Размещение объектов капитального строительства в целях устройства мест общественного питания (рестораны, кафе, столовые, закусочные, бары)	Предельные размеры земельных участков определяются в соответствии с действующими нормативами*. Минимальный отступ от границы земельного участка определяется в соответствии с действующими нормативами*. Предельное количество этажей (или предельная высота) определяется в соответствии с действующими нормативами*. Максимальный процент застройки в границах земельного участка – 70%	Объекты инженерной и коммунальной инфраструктуры (Объекты водоснабжения, теплоснабжения, газоснабжения, водоотведения, слаботочных сетей, объекты связи, объекты электроэнергетики и т.п.), объекты постоянного и временного хранения автотранспорта, если их размещение не причиняет вреда окружающей среде и санитарному благополучию
Развлекательные мероприятия	4.8.1	Размещение зданий и сооружений, предназначенных для организации развлекательных мероприятий, путешествий, для размещения дискотек и танцевальных площадок, ночных клубов, аквапарков, боулинга, аттракционов и т.п., игровых автоматов (кроме игрового оборудования; используемого для проведения азартных игр), игровых площадок	Предельные размеры земельных участков определяются в соответствии с действующими нормативами*. Минимальный отступ от границы земельного участка определяется в соответствии с действующими нормативами*. Предельное количество этажей (или предельная высота) определяется в соответствии с действующими	Объекты инженерной и коммунальной инфраструктуры (Объекты водоснабжения, теплоснабжения, газоснабжения, водоотведения, слаботочных сетей, объекты связи, объекты электроэнергетики и т.п.), объекты постоянного и временного хранения автотранспорта, если их

1	2	3	4	5
			<p>нормативами*. Максимальный процент застройки в границах земельного участка – 70%</p>	<p>размещение не причиняет вреда окружающей среде и санитарному благополучию</p>
<p>Выставочно-ярмарочная деятельность</p>	<p>4.10</p>	<p>Размещение объектов капитального строительства, сооружений, предназначенных для осуществления выставочно-ярмарочной и конгрессной деятельности, включая деятельность, необходимую для обслуживания указанных мероприятий (застройка экспозиционной площади, организация питания участников мероприятий)</p>	<p>Предельные размеры земельных участков определяются в соответствии с действующими нормативами*. Минимальный отступ от границы земельного участка определяется в соответствии с действующими нормативами*. Предельное количество этажей (или предельная высота) определяется в соответствии с действующими нормативами*. Максимальный процент застройки в границах земельного участка – 75%</p>	<p>Объекты инженерной и коммунальной инфраструктуры (Объекты водоснабжения, теплоснабжения, газоснабжения, водоотведения, слаботочных сетей, объекты связи, объекты электроэнергетики и т.п.), объекты постоянного и временного хранения автотранспорта, если их размещение не причиняет вреда окружающей среде и санитарному благополучию</p>
<p>Историко-культурная деятельность</p>	<p>9.3</p>	<p>Сохранение и изучение объектов культурного наследия народов Российской Федерации (памятников истории и культуры), в том числе: объектов археологического наследия, достопримечательных мест, мест бытования исторических промыслов, производств и ремесел, исторических поселений, недействующих военных и гражданских захоронений, объектов культурного наследия, хозяйственная деятельность, являющаяся историческим промыслом или ремеслом, а также хозяйственная деятельность, обеспечивающая</p>	<p>Не распространяются</p>	<p>-</p>

1	2	3	4	5
Земельные участки (территории) общего пользования	12.0	<p>познавательный туризм</p> <p>Земельные участки общего пользования. Содержание данного вида разрешенного использования включает в себя содержание видов разрешенного использования с кодами 12.0.1 - 12.0.2</p>	Не распространяются	Объекты инженерной и коммунальной инфраструктуры (Объекты водоснабжения, теплоснабжения, газоснабжения, водоотведения, слаботочных сетей, объекты связи, объекты электроэнергетики и т.п.)
Улично-дорожная сеть	12.0.1	<p>Размещение объектов улично-дорожной сети: автомобильных дорог, трамвайных путей и пешеходных тротуаров в границах населенных пунктов, пешеходных переходов, бульваров, площадей, проездов, велодорожек и объектов велотранспортной и инженерной инфраструктуры;</p> <p>размещение придорожных стоянок (парковок) транспортных средств в границах городских улиц и дорог, за исключением предусмотренных видами разрешенного использования с кодами 2.7.1, 4.9, 7.2.3, а также некапитальных сооружений, предназначенных для охраны транспортных средств</p>	Не распространяются	Объекты инженерной и коммунальной инфраструктуры (Объекты водоснабжения, теплоснабжения, газоснабжения, водоотведения, слаботочных сетей, объекты связи, объекты электроэнергетики и т.п.)
Благоустройство территории	12.0.2	<p>Размещение декоративных, технических, планировочных, конструктивных устройств, элементов озеленения, различных видов оборудования и оформления, малых архитектурных форм,</p>	Не распространяются	Объекты инженерной и коммунальной инфраструктуры (Объекты водоснабжения, теплоснабжения, газоснабжения, водоотведения, слаботочных сетей, объекты

1	2	3	4	5
		некапитальных нестационарных строений и сооружений, информационных щитов и указателей, применяемых как составные части благоустройства территории, общественных туалетов		связи, объекты электроэнергетики и т.п.)

Условно разрешенные виды и параметры разрешенного строительства, реконструкции объектов капитального строительства

Виды разрешенного использования				Вспомогательные виды разрешенного использования
Наименование	Код	Описание	Предельные (минимальные и (или) максимальные) размеры земельных участков и предельные параметры разрешенного строительства, реконструкции объектов капитального строительства	перечень объектов
1	2	3	4	5
Бытовое обслуживание	3.3	Размещение объектов капитального строительства, предназначенных для оказания населению или организациям бытовых услуг (мастерские мелкого ремонта, ателье, бани, парикмахерские, прачечные, химчистки, похоронные бюро)	Предельные размеры земельных участков определяются в соответствии с действующими нормативами*. Минимальный отступ от границы земельного участка определяется в соответствии с действующими нормативами*. Предельное количество этажей (или предельная высота) определяется в соответствии с действующими нормативами*. Максимальный процент застройки в границах земельного участка – 80%	Объекты инженерной и коммунальной инфраструктуры (Объекты водоснабжения, теплоснабжения, газоснабжения, водоотведения, слаботочных сетей, объекты связи, объекты электроэнергетики и т.п.), объекты постоянного и временного хранения автотранспорта, если их размещение не причиняет вреда окружающей среде и санитарному благополучию
Осуществление	3.7.1	Размещение зданий и сооружений,	Предельные размеры земельных	Объекты инженерной и

1	2	3	4	5
религиозных обрядов		предназначенных для совершения религиозных обрядов и церемоний (в том числе церкви, соборы, храмы, часовни, мечети, молельные дома, синагоги)	участков определяются в соответствии с действующими нормативами*. Минимальный отступ от границы земельного участка определяется в соответствии с действующими нормативами*. Предельное количество этажей (или предельная высота) определяется в соответствии с действующими нормативами*. Максимальный процент застройки в границах земельного участка – 75%	коммунальной инфраструктуры (Объекты водоснабжения, теплоснабжения, газоснабжения, водоотведения, слаботоочных сетей, объекты связи, объекты электроэнергетики и т.п.)
Деловое управление	4.1	Размещение объектов капитального строительства с целью: размещения объектов управленческой деятельности, не связанной с государственным или муниципальным управлением и оказанием услуг, а также с целью обеспечения совершения сделок, не требующих передачи товара в момент их совершения между организациями, в том числе биржевая деятельность (за исключением банковской и страховой деятельности)	Предельные размеры земельных участков определяются в соответствии с действующими нормативами*. Минимальный отступ от границы земельного участка определяется в соответствии с действующими нормативами*. Предельное количество этажей (или предельная высота) определяется в соответствии с действующими нормативами*. Максимальный процент застройки в границах земельного участка – 80%	Объекты инженерной и коммунальной инфраструктуры (Объекты водоснабжения, теплоснабжения, газоснабжения, водоотведения, слаботоочных сетей, объекты связи, объекты электроэнергетики и т.п.), объекты постоянного и временного хранения автотранспорта, если их размещение не причиняет вреда окружающей среде и санитарному благополучию
Рынки	4.3	Размещение объектов капитального строительства, сооружений, предназначенных для организации постоянной или временной торговли (ярмарка, рынок, базар), с учетом того, что каждое из торговых мест не	Предельные размеры земельных участков определяются в соответствии с действующими нормативами*. Минимальный отступ от границы земельного участка определяется в	Объекты инженерной и коммунальной инфраструктуры (Объекты водоснабжения, теплоснабжения, газоснабжения, водоотведения, слаботоочных сетей, объекты

1	2	3	4	5
		располагает торговой площадью более 200 кв. м; размещение гаражей и (или) стоянок для автомобилей сотрудников и посетителей рынка	соответствии с действующими нормативами*. Предельное количество этажей (или предельная высота) определяется в соответствии с действующими нормативами*. Максимальный процент застройки в границах земельного участка – 70%	связи, объекты электроэнергетики и т.п.)
Магазины	4.4	Размещение объектов капитального строительства, предназначенных для продажи товаров, торговая площадь которых составляет до 5000 кв. м	Предельные размеры земельных участков определяются в соответствии с действующими нормативами*. Минимальный отступ от границы земельного участка определяется в соответствии с действующими нормативами*. Предельное количество этажей (или предельная высота) определяется в соответствии с действующими нормативами*. Максимальный процент застройки в границах земельного участка – 70%. Максимальный размер торговой площади-1500 кв.м	Объекты инженерной и коммунальной инфраструктуры (Объекты водоснабжения, теплоснабжения, газоснабжения, водоотведения, слаботочных сетей, объекты связи, объекты электроэнергетики и т.п.), объекты постоянного и временного хранения автотранспорта, если их размещение не причиняет вреда окружающей среде и санитарному благополучию
Гостиничное обслуживание	4.7	Размещение гостиниц	Предельные размеры земельных участков определяются в соответствии с действующими нормативами*. Минимальный отступ от границы земельного участка определяется в соответствии с действующими нормативами*. Предельное количество этажей (или	Объекты инженерной и коммунальной инфраструктуры (Объекты водоснабжения, теплоснабжения, газоснабжения, водоотведения, слаботочных сетей, объекты связи, объекты электроэнергетики и т.п.), объекты постоянного и

1	2	3	4	5
			<p>предельная высота) определяется в соответствии с действующими нормативами*. Максимальный процент застройки в границах земельного участка – 70%.</p>	<p>временного хранения автотранспорта, если их размещение не причиняет вреда окружающей среде и санитарному благополучию</p>
Обеспечение дорожного отдыха	4.9.1.2	<p>Размещение зданий для предоставления гостиничных услуг в качестве дорожного сервиса (мотелей), а также размещение магазинов сопутствующей торговли, зданий для организации общественного питания в качестве объектов дорожного сервиса</p>	<p>Предельные размеры земельных участков определяются в соответствии с действующими нормативами*. Минимальный отступ от границы земельного участка определяется в соответствии с действующими нормативами*. Предельное количество этажей (или предельная высота) определяется в соответствии с действующими нормативами*. Максимальный процент застройки в границах земельного участка – 65%</p>	<p>Объекты инженерной и коммунальной инфраструктуры (Объекты водоснабжения, теплоснабжения, газоснабжения, водоотведения, слаботочных сетей, объекты связи, объекты электроэнергетики и т.п.)</p>
Стоянка транспортных средств	4.9.2	<p>Размещение стоянок (парковок) легковых автомобилей и других мототранспортных средств, в том числе мотоциклов, мотороллеров, мотоколясок, мопедов, скутеров, за исключением встроенных, пристроенных и встроенно-пристроенных стоянок</p>	<p>Предельные (минимальные и (или) максимальные) размеры земельных участков, предельные параметры разрешенного строительства, реконструкции объектов капитального строительства определяются в соответствии с действующими нормативами*</p>	<p>Объекты инженерной и коммунальной инфраструктуры (Объекты водоснабжения, теплоснабжения, газоснабжения, водоотведения, слаботочных сетей, объекты связи, объекты электроэнергетики и т.п.)</p>
Обеспечение спортивно-зрелищных мероприятий	5.1.1	<p>Размещение спортивно-зрелищных зданий и сооружений, имеющих специальные места для зрителей от 500 мест (стадионов, дворцов спорта, ледовых дворцов, ипподромов)</p>	<p>Предельные размеры земельных участков определяются в соответствии с действующими нормативами*. Минимальный отступ от границы земельного участка определяется в</p>	<p>Объекты инженерной и коммунальной инфраструктуры (Объекты водоснабжения, теплоснабжения, газоснабжения, водоотведения, слаботочных сетей, объекты</p>

1	2	3	4	5
			<p>соответствии с действующими нормативами*.</p> <p>Предельное количество этажей (или предельная высота) определяется в соответствии с действующими нормативами*.</p> <p>Максимальный процент застройки в границах земельного участка – 80%</p>	<p>связи, объекты электроэнергетики и т.п.)</p> <p>объекты постоянного и временного хранения автотранспорта, объекты общественного питания</p>
Оборудованные площадки для занятий спортом	5.1.4	Размещение сооружений для занятия спортом и физкультурой на открытом воздухе (теннисные корты, автодромы, мотодромы, трамплины, спортивные стрельбища)	<p>Предельные размеры земельных участков определяются в соответствии с действующими нормативами*.</p> <p>Минимальный отступ от границы земельного участка определяется в соответствии с действующими нормативами*.</p> <p>Предельное количество этажей (или предельная высота) определяется в соответствии с действующими нормативами*.</p> <p>Максимальный процент застройки в границах земельного участка – 60%</p>	<p>Объекты инженерной и коммунальной инфраструктуры (Объекты водоснабжения, теплоснабжения, газоснабжения, водоотведения, слаботочных сетей, объекты связи, объекты электроэнергетики и т.п.),</p> <p>объекты постоянного и временного хранения автотранспорта, объекты общественного питания</p>
Связь	6.8	Размещение объектов связи, радиовещания, телевидения, включая воздушные радиорелейные, надземные и подземные кабельные линии связи, линии радификации, антенные поля, усилительные пункты на кабельных линиях связи, инфраструктуру спутниковой связи и телерадиовещания, за исключением объектов связи, размещение которых предусмотрено содержанием видов	<p>Предельные размеры земельных участков не подлежат установлению.</p> <p>Минимальный отступ от границы земельного участка не подлежит установлению.</p> <p>Предельное количество этажей (или предельная высота) не подлежит установлению.</p> <p>Максимальный процент застройки в границах земельного участка – 90%</p>	<p>Объекты инженерной и коммунальной инфраструктуры (Объекты водоснабжения, теплоснабжения, газоснабжения, водоотведения, слаботочных сетей, объекты связи, объекты электроэнергетики и т.п.)</p>

1	2	3	4	5
Склад	6.9	<p>разрешенного использования с кодами 3.1.1, 3.2.3</p> <p>Размещение сооружений, имеющих назначение по временному хранению, распределению и перевалке грузов (за исключением хранения стратегических запасов), не являющихся частями производственных комплексов, на которых был создан груз: промышленные базы, склады, погрузочные терминалы и доки, нефтехранилища и нефтеналивные станции, газовые хранилища и обслуживающие их газоконденсатные и газоперекачивающие станции, элеваторы и продовольственные склады, за исключением железнодорожных перевалочных складов</p>	<p>Предельные размеры земельных участков определяются в соответствии с действующими нормативами*.</p> <p>Минимальный отступ от границы земельного участка определяется в соответствии с действующими нормативами*.</p> <p>Минимальный отступ от красной линии до линии застройки определяется в соответствии с действующими нормативами*.</p> <p>Максимальный процент застройки в границах земельного участка – 60%</p>	<p>Объекты инженерной и коммунальной инфраструктуры (Объекты водоснабжения, теплоснабжения, газоснабжения, водоотведения, слаботочных сетей, объекты связи, объекты электроэнергетики и т.п.), объекты постоянного и временного хранения автотранспорта</p>
Обеспечение внутреннего правопорядка	8.3	<p>Размещение объектов капитального строительства, необходимых для подготовки и поддержания в готовности органов внутренних дел, Росгвардии и спасательных служб, в которых существует военизированная служба; размещение объектов гражданской обороны, за исключением объектов гражданской обороны, являющихся частями производственных зданий</p>	<p>Предельные размеры земельных участков определяются в соответствии с действующими нормативами*.</p> <p>Минимальный отступ от границы земельного участка определяется в соответствии с действующими нормативами*.</p> <p>Предельное количество этажей (или предельная высота) определяется в соответствии с действующими нормативами*.</p> <p>Максимальный процент застройки в</p>	<p>Объекты инженерной и коммунальной инфраструктуры (Объекты водоснабжения, теплоснабжения, газоснабжения, водоотведения, слаботочных сетей, объекты связи, объекты электроэнергетики и т.п.), предприятия общественного питания, общежития, объекты постоянного и временного хранения автотранспорта, если их размещение не причиняет</p>

1	2	3	4	5
			граница земельного участка – 80%	вреда окружающей среде и санитарному благополучию

ТЕРРИТОРИАЛЬНАЯ ЗОНА «ПР» - ПРОИЗВОДСТВЕННАЯ ЗОНА

Основные виды и параметры разрешенного строительства, реконструкции объектов капитального строительства

Виды разрешенного использования				Вспомогательные виды разрешенного использования
Наименование	Код	Описание	Предельные (минимальные и (или) максимальные) размеры земельных участков и предельные параметры разрешенного строительства, реконструкции объектов капитального строительства	перечень объектов
1	2	3	4	5
Хранение автотранспорта	2.7.1	Размещение отдельно стоящих и пристроенных гаражей, в том числе подземных, предназначенных для хранения автотранспорта, в том числе с разделением на машино-места, за исключением гаражей, размещение которых предусмотрено содержанием видов разрешенного использования с кодами 2.7.2, 4.9	Предельные размеры земельных участков определяются в соответствии с действующими нормативами*. Минимальный отступ от границы земельного участка определяется в соответствии с действующими нормативами*. Предельное количество этажей (или предельная высота) определяется в соответствии с действующими нормативами*. Максимальный процент застройки в границах земельного участка – 80%	Объекты инженерной и коммунальной инфраструктуры (Объекты водоснабжения, теплоснабжения, газоснабжения, водоотведения, слаботочных сетей, объекты связи, объекты электроэнергетики и т.п.)
Размещение гаражей для собственных нужд	2.7.2	Размещение для собственных нужд отдельно стоящих гаражей и (или) гаражей, блокированных общими стенами с другими гаражами в одном ряду, имеющих общие с ними крышу, фундамент и коммуникации	Предельные размеры земельных участков определяются в соответствии с действующими нормативами*. Минимальный отступ от границы земельного участка определяется в	Объекты инженерной и коммунальной инфраструктуры (Объекты водоснабжения, теплоснабжения, газоснабжения, водоотведения, слаботочных сетей, объекты

1	2	3	4	5
			<p>соответствии с действующими нормативами*.</p> <p>Предельное количество этажей (или предельная высота) определяется в соответствии с действующими нормативами*.</p> <p>Максимальный процент застройки в границах земельного участка – 80%</p>	<p>связи, объекты электроэнергетики и т.п.)</p>
Коммунальное обслуживание	3.1	<p>Размещение зданий и сооружений в целях обеспечения физических и юридических лиц коммунальными услугами. Содержание данного вида разрешенного использования включает в себя содержание видов разрешенного использования с кодами 3.1.1 - 3.1.2</p>	<p>Предельные (минимальные и (или) максимальные) размеры земельных участков, предельные параметры разрешенного строительства, реконструкции объектов капитального строительства определяются в соответствии с действующими нормативами*</p>	<p>Объекты инженерной и коммунальной инфраструктуры (Объекты водоснабжения, теплоснабжения, газоснабжения, водоотведения, слаботочных сетей, объекты связи, объекты электроэнергетики и т.п.), объекты постоянного и временного хранения автотранспорта, если их размещение не причиняет вреда окружающей среде и санитарному благополучию</p>
Предоставление коммунальных услуг	3.1.1	<p>Размещение зданий и сооружений, обеспечивающих поставку воды, тепла, электричества, газа, отвод канализационных стоков, очистку и уборку объектов недвижимости (котельных, водозаборов, очистных сооружений, насосных станций, водопроводов, линий электропередач, трансформаторных подстанций, газопроводов, линий связи, телефонных станций, канализаций,</p>	<p>Предельные (минимальные и (или) максимальные) размеры земельных участков, предельные параметры разрешенного строительства, реконструкции объектов капитального строительства определяются в соответствии с действующими нормативами*</p>	-

1	2	3	4	5
		стоянок, гаражей и мастерских для обслуживания уборочной и аварийной техники, сооружений, необходимых для сбора и плавки снега)		
Административные здания организаций, обеспечивающих предоставление коммунальных услуг	3.1.2	Размещение зданий, предназначенных для приема физических и юридических лиц в связи с предоставлением им коммунальных услуг	<p>Предельные размеры земельных участков определяются в соответствии с действующими нормативами*.</p> <p>Минимальный отступ от границы земельного участка определяется в соответствии с действующими нормативами*.</p> <p>Предельное количество этажей (или предельная высота) определяется в соответствии с действующими нормативами*.</p> <p>Максимальный процент застройки в границах земельного участка – 80%</p>	Объекты инженерной и коммунальной инфраструктуры (Объекты водоснабжения, теплоснабжения, газоснабжения, водоотведения, слаботочных сетей, объекты связи, объекты электроэнергетики и т.п.), объекты постоянного и временного хранения автотранспорта, если их размещение не причиняет вреда окружающей среде и санитарному благополучию
Магазины	4.4	Размещение объектов капитального строительства, предназначенных для продажи товаров, торговая площадь которых составляет до 5000 кв. м	<p>Предельные размеры земельных участков определяются в соответствии с действующими нормативами*.</p> <p>Минимальный отступ от границы земельного участка определяется в соответствии с действующими нормативами*.</p> <p>Предельное количество этажей (или предельная высота) определяется в соответствии с действующими нормативами*.</p> <p>Максимальный процент застройки в границах земельного участка – 70%.</p>	Объекты инженерной и коммунальной инфраструктуры (Объекты водоснабжения, теплоснабжения, газоснабжения, водоотведения, слаботочных сетей, объекты связи, объекты электроэнергетики и т.п.), объекты постоянного и временного хранения автотранспорта, если их размещение не причиняет вреда окружающей среде и санитарному благополучию

1	2	3	4	5
Служебные гаражи	4.9	Размещение постоянных или временных гаражей, стоянок для хранения служебного автотранспорта, используемого в целях осуществления видов деятельности, предусмотренных видами разрешенного использования с кодами 3.0, 4.0, а также для стоянки и хранения транспортных средств общего пользования, в том числе в депо	<p>Максимальный размер торговой площади-1500 кв.м</p> <p>Предельные размеры земельных участков определяются в соответствии с действующими нормативами*.</p> <p>Минимальный отступ от границы земельного участка определяется в соответствии с действующими нормативами*.</p> <p>Предельное количество этажей (или предельная высота) определяется в соответствии с действующими нормативами*.</p> <p>Максимальный процент застройки в границах земельного участка – 80%</p>	Объекты инженерной и коммунальной инфраструктуры (Объекты водоснабжения, теплоснабжения, газоснабжения, водоотведения, слаботочных сетей, объекты связи, объекты электроэнергетики и т.п.)
Автомобильные мойки	4.9.1.3	Размещение автомобильных моек, а также размещение магазинов сопутствующей торговли	<p>Предельные размеры земельных участков определяются в соответствии с действующими нормативами*.</p> <p>Минимальный отступ от границы земельного участка определяется в соответствии с действующими нормативами*.</p> <p>Предельное количество этажей (или предельная высота) определяется в соответствии с действующими нормативами*.</p> <p>Максимальный процент застройки в границах земельного участка – 65%</p>	Объекты инженерной и коммунальной инфраструктуры (Объекты водоснабжения, теплоснабжения, газоснабжения, водоотведения, слаботочных сетей, объекты связи, объекты электроэнергетики и т.п.)
Ремонт автомобилей	4.9.1.4	Размещение мастерских, предназначенных для ремонта и обслуживания автомобилей, и прочих	Предельные размеры земельных участков определяются в соответствии с действующими	Объекты инженерной и коммунальной инфраструктуры (Объекты водоснабжения,

1	2	3	4	5
		объектов дорожного сервиса, а также размещение магазинов сопутствующей торговли	<p>нормативами*.</p> <p>Минимальный отступ от границы земельного участка определяется в соответствии с действующими нормативами*.</p> <p>Предельное количество этажей (или предельная высота) определяется в соответствии с действующими нормативами*.</p> <p>Максимальный процент застройки в границах земельного участка – 65%</p>	теплоснабжения, газоснабжения, водоотведения, слаботочных сетей, объекты связи, объекты электроэнергетики и т.п.)
Стоянка транспортных средств	4.9.2	Размещение стоянок (парковок) легковых автомобилей и других мототранспортных средств, в том числе мотоциклов, мотороллеров, мотоколясок, мопедов, скутеров, за исключением встроенных, пристроенных и встроенно-пристроенных стоянок	Предельные (минимальные и (или) максимальные) размеры земельных участков, предельные параметры разрешенного строительства, реконструкции объектов капитального строительства определяются в соответствии с действующими нормативами*	Объекты инженерной и коммунальной инфраструктуры (Объекты водоснабжения, теплоснабжения, газоснабжения, водоотведения, слаботочных сетей, объекты связи, объекты электроэнергетики и т.п.)
Пищевая промышленность	6.4	Размещение объектов пищевой промышленности, по переработке сельскохозяйственной продукции способом, приводящим к их переработке в иную продукцию (консервирование, копчение, хлебопечение), в том числе для производства напитков, алкогольных напитков и табачных изделий	<p>Предельные размеры земельных участков определяются в соответствии с действующими нормативами*.</p> <p>Минимальный отступ от границы земельного участка определяется в соответствии с действующими нормативами*.</p> <p>Минимальный отступ от красной линии до линии застройки определяется в соответствии с действующими нормативами*.</p> <p>Максимальный процент застройки в границах земельного участка,</p>	Объекты инженерной и коммунальной инфраструктуры (Объекты водоснабжения, теплоснабжения, газоснабжения, водоотведения, слаботочных сетей, объекты связи, объекты электроэнергетики и т.п.), оптовые магазины, магазины, гостиницы, общественное питание, объекты постоянного и временного хранения автотранспорта, если их размещение не причиняет вреда

1	2	3	4	5
			включая основное строение и вспомогательные, в том числе хозяйственные сооружения определяется в соответствии с действующими нормативами*. Максимальный процент застройки в границах земельного участка – 80%	окружающей среде и санитарному благополучию
Строительная промышленность	6.6	Размещение объектов капитального строительства, предназначенных для производства: строительных материалов (кирпичей, пиломатериалов, цемента, крепежных материалов), бытового и строительного газового и сантехнического оборудования, лифтов и подъемников, столярной продукции, сборных домов или их частей и тому подобной продукции	Предельные размеры земельных участков определяются в соответствии с действующими нормативами*. Минимальный отступ от границы земельного участка определяется в соответствии с действующими нормативами*. Минимальный отступ от красной линии до линии застройки определяется в соответствии с действующими нормативами*. Максимальный процент застройки в границах земельного участка, включая основное строение и вспомогательные, в том числе хозяйственные сооружения определяется в соответствии с действующими нормативами*. Максимальный процент застройки в границах земельного участка – 80%	Объекты инженерной и коммунальной инфраструктуры (Объекты водоснабжения, теплоснабжения, газоснабжения, водоотведения, слаботочных сетей, объекты связи, объекты электроэнергетики и т.п.), оптовые магазины, магазины, гостиницы, общественное питание, объекты постоянного и временного хранения автотранспорта, если их размещение не причиняет вреда окружающей среде и санитарному благополучию
Энергетика	6.7	Размещение объектов гидроэнергетики, тепловых станций и других электростанций, размещение обслуживающих и вспомогательных для электростанций сооружений	Предельные размеры земельных участков определяются в соответствии с действующими нормативами*. Минимальный отступ от границы	Объекты инженерной и коммунальной инфраструктуры (Объекты водоснабжения, теплоснабжения, газоснабжения, водоотведения,

1	2	3	4	5
		(золоотвалов, гидротехнических сооружений); размещение объектов электросетевого хозяйства, за исключением объектов энергетики, размещение которых предусмотрено содержанием вида разрешенного использования с кодом 3.1	земельного участка определяется в соответствии с действующими нормативами*. Предельное количество этажей (или предельная высота) определяется в соответствии с действующими нормативами*. Максимальный процент застройки в границах земельного участка – 90%	слаботочных сетей, объекты связи, объекты электроэнергетики и т.п.)
Связь	6.8	Размещение объектов связи, радиовещания, телевидения, включая воздушные радиорелейные, надземные и подземные кабельные линии связи, линии радиодифракции, антенные поля, усилительные пункты на кабельных линиях связи, инфраструктуру спутниковой связи и телерадиовещания, за исключением объектов связи, размещение которых предусмотрено содержанием видов разрешенного использования с кодами 3.1.1, 3.2.3	Предельные размеры земельных участков не подлежат установлению. Минимальный отступ от границы земельного участка не подлежит установлению. Предельное количество этажей (или предельная высота) не подлежит установлению. Максимальный процент застройки в границах земельного участка – 90%	Объекты инженерной и коммунальной инфраструктуры (Объекты водоснабжения, теплоснабжения, газоснабжения, водоотведения, слаботочных сетей, объекты связи, объекты электроэнергетики и т.п.)
Склад	6.9	Размещение сооружений, имеющих назначение по временному хранению, распределению и перевалке грузов (за исключением хранения стратегических запасов), не являющихся частями производственных комплексов, на которых был создан груз: промышленные базы, склады, погрузочные терминалы и доки, нефтехранилища и нефтеналивные	Предельные размеры земельных участков определяются в соответствии с действующими нормативами*. Минимальный отступ от границы земельного участка определяется в соответствии с действующими нормативами*. Минимальный отступ от красной линии до линии застройки определяется в соответствии с	Объекты инженерной и коммунальной инфраструктуры (Объекты водоснабжения, теплоснабжения, газоснабжения, водоотведения, слаботочных сетей, объекты связи, объекты электроэнергетики и т.п.), объекты постоянного и временного хранения автотранспорта

1	2	3	4	5
		станции, газовые хранилища и обслуживающие их газоконденсатные и газоперекачивающие станции, элеваторы и продовольственные склады, за исключением железнодорожных перевалочных складов	действующими нормативами*. Максимальный процент застройки в границах земельного участка – 60%	
Складские площадки	6.9.1	Временное хранение, распределение и перевалка грузов (за исключением хранения стратегических запасов) на открытом воздухе	Предельные размеры земельных участков определяются в соответствии с действующими нормативами*. Минимальный отступ от границы земельного участка определяется в соответствии с действующими нормативами*. Минимальный отступ от красной линии до линии застройки определяется в соответствии с действующими нормативами*. Максимальный процент застройки в границах земельного участка – 60%	Объекты инженерной и коммунальной инфраструктуры (Объекты водоснабжения, теплоснабжения, газоснабжения, водоотведения, слаботочных сетей, объекты связи, объекты электроэнергетики и т.п.)
Улично-дорожная сеть	12.0.1	Размещение объектов улично-дорожной сети: автомобильных дорог, трамвайных путей и пешеходных тротуаров в границах населенных пунктов, пешеходных переходов, бульваров, площадей, проездов, велодорожек и объектов велотранспортной и инженерной инфраструктуры; размещение придорожных стоянок (парковок) транспортных средств в границах городских улиц и дорог, за	Не распространяются	Объекты инженерной и коммунальной инфраструктуры (Объекты водоснабжения, теплоснабжения, газоснабжения, водоотведения, слаботочных сетей, объекты связи, объекты электроэнергетики и т.п.)

1	2	3	4	5
		исключением предусмотренных видами разрешенного использования с кодами 2.7.1, 4.9, 7.2.3, а также некапитальных сооружений, предназначенных для охраны транспортных средств		
Благоустройство территории	12.0.2	Размещение декоративных, технических, планировочных, конструктивных устройств, элементов озеленения, различных видов оборудования и оформления, малых архитектурных форм, некапитальных нестационарных строений и сооружений, информационных щитов и указателей, применяемых как составные части благоустройства территории, общественных туалетов	Не распространяются	Объекты инженерной и коммунальной инфраструктуры (Объекты водоснабжения, теплоснабжения, газоснабжения, водоотведения, слаботочных сетей, объекты связи, объекты электроэнергетики и т.п.)

Условно разрешенные виды и параметры разрешенного строительства, реконструкции объектов капитального строительства

Виды разрешенного использования				Вспомогательные виды разрешенного использования
Наименование	Код	Описание	Предельные (минимальные и (или) максимальные) размеры земельных участков и предельные параметры разрешенного строительства, реконструкции объектов капитального строительства	перечень объектов
1	2	3	4	5
Рыбоводство	1.13	Осуществление хозяйственной деятельности, связанной с разведением и (или) содержанием,	Предельные размеры земельных участков определяются в соответствии с действующими	Объекты инженерной и коммунальной инфраструктуры (Объекты водоснабжения,

1	2	3	4	5
		<p>выращиванием объектов рыбоводства (аквакультуры); размещение зданий, сооружений, оборудования, необходимых для осуществления рыбоводства (аквакультуры)</p>	<p>нормативами*. Минимальный отступ от границы земельного участка не подлежит установлению. Предельное количество этажей (или предельная высота) не подлежит установлению. Максимальный процент застройки в границах земельного участка – 20%</p>	<p>теплоснабжения, газоснабжения, водоотведения, слаботочных сетей, объекты связи, объекты электроэнергетики и т.п.)</p>
Хранение и переработка сельскохозяйственной продукции	1.15	<p>Размещение зданий, сооружений, используемых для производства, хранения, первичной и глубокой переработки сельскохозяйственной продукции</p>	<p>Предельные размеры земельных участков определяются в соответствии с действующими нормативами*. Минимальный отступ от границы земельного участка – не подлежит установлению. Предельное количество этажей (или предельная высота) не подлежит установлению. Максимальный процент застройки в границах земельного участка – 80%</p>	<p>Объекты инженерной и коммунальной инфраструктуры (Объекты водоснабжения, теплоснабжения, газоснабжения, водоотведения, слаботочных сетей, объекты связи, объекты электроэнергетики и т.п.)</p>
Обеспечение сельскохозяйственного производства	1.18	<p>Размещение машинно-транспортных и ремонтных станций, ангаров и гаражей для сельскохозяйственной техники, амбаров, водонапорных башен, трансформаторных станций и иного технического оборудования, используемого для ведения сельского хозяйства</p>	<p>Предельные размеры земельных участков определяются в соответствии с действующими нормативами*. Минимальный отступ от границы земельного участка не подлежит установлению. Предельное количество этажей (или предельная высота) не подлежит установлению. Максимальный процент застройки в границах земельного участка – 80%</p>	<p>Объекты инженерной и коммунальной инфраструктуры (Объекты водоснабжения, теплоснабжения, газоснабжения, водоотведения, слаботочных сетей, объекты связи, объекты электроэнергетики и т.п.), склады, объекты постоянного и временного хранения автотранспорта, предприятия общественного питания</p>

1	2	3	4	5
Объекты торговли (торговые центры, торгово-развлекательные центры (комплексы))	4.2	Размещение объектов капитального строительства, общей площадью свыше 5000 кв. м с целью размещения одной или нескольких организаций, осуществляющих продажу товаров, и (или) оказание услуг в соответствии с содержанием видов разрешенного использования с кодами 4.5, 4.6, 4.8 - 4.8.2; размещение гаражей и (или) стоянок для автомобилей сотрудников и посетителей торгового центра	Предельные размеры земельных участков определяются в соответствии с действующими нормативами*. Минимальный отступ от границы земельного участка определяется в соответствии с действующими нормативами*. Предельное количество этажей (или предельная высота) определяется в соответствии с действующими нормативами*. Максимальный процент застройки в границах земельного участка – 70%. Минимальный размер торговой площади-1500 кв.м	Объекты инженерной и коммунальной инфраструктуры (Объекты водоснабжения, теплоснабжения, газоснабжения, водоотведения, слаботочных сетей, объекты связи, объекты электроэнергетики и т.п.), объекты постоянного и временного хранения автотранспорта, если их размещение не причиняет вреда окружающей среде и санитарному благополучию
Заправка транспортных средств	4.9.1.1	Размещение автозаправочных станций; размещение магазинов сопутствующей торговли, зданий для организации общественного питания в качестве объектов дорожного сервиса	Предельные размеры земельных участков определяются в соответствии с действующими нормативами*. Минимальный отступ от границы земельного участка определяется в соответствии с действующими нормативами*. Предельное количество этажей (или предельная высота) определяется в соответствии с действующими нормативами*. Максимальный процент застройки в границах земельного участка – 65%	Объекты инженерной и коммунальной инфраструктуры (Объекты водоснабжения, теплоснабжения, газоснабжения, водоотведения, слаботочных сетей, объекты связи, объекты электроэнергетики и т.п.)
Производственная деятельность	6.0	Размещение объектов капитального строительства в целях добычи полезных ископаемых, их	Предельные размеры земельных участков не подлежат установлению. Минимальный отступ от границы	Объекты инженерной и коммунальной инфраструктуры (Объекты водоснабжения,

1	2	3	4	5
		переработки, изготовления вещей промышленным способом	земельного участка не подлежит установлению. Предельное количество этажей (или предельная высота) не подлежит установлению. Максимальный процент застройки в границах земельного участка – 80%	теплоснабжения, газоснабжения, водоотведения, слаботочных сетей, объекты связи, объекты электроэнергетики и т.п.)

ТЕРРИТОРИАЛЬНАЯ ЗОНА «ПК» - КОММУНАЛЬНАЯ ЗОНА

Основные виды и параметры разрешенного строительства, реконструкции объектов капитального строительства

Виды разрешенного использования				Вспомогательные виды разрешенного использования
Наименование	Код	Описание	Предельные (минимальные и (или) максимальные) размеры земельных участков и предельные параметры разрешенного строительства, реконструкции объектов капитального строительства	перечень объектов
1	2	3	4	5
Хранение автотранспорта	2.7.1	Размещение отдельно стоящих и пристроенных гаражей, в том числе подземных, предназначенных для хранения автотранспорта, в том числе с разделением на машино-места, за исключением гаражей, размещение которых предусмотрено содержанием видов разрешенного использования с кодами 2.7.2, 4.9	Предельные размеры земельных участков определяются в соответствии с действующими нормативами*. Минимальный отступ от границы земельного участка определяется в соответствии с действующими нормативами*. Предельное количество этажей (или предельная высота) определяется в соответствии с действующими нормативами*.	Объекты инженерной и коммунальной инфраструктуры (Объекты водоснабжения, теплоснабжения, газоснабжения, водоотведения, слаботочных сетей, объекты связи, объекты электроэнергетики и т.п.)

1	2	3	4	5
Размещение гаражей для собственных нужд	2.7.2	Размещение для собственных нужд отдельно стоящих гаражей и (или) гаражей, блокированных общими стенами с другими гаражами в одном ряду, имеющих общие с ними крышу, фундамент и коммуникации	<p>Максимальный процент застройки в границах земельного участка – 80%</p> <p>Предельные размеры земельных участков определяются в соответствии с действующими нормативами*.</p> <p>Минимальный отступ от границы земельного участка определяется в соответствии с действующими нормативами*.</p> <p>Предельное количество этажей (или предельная высота) определяется в соответствии с действующими нормативами*.</p> <p>Максимальный процент застройки в границах земельного участка – 80%</p>	Объекты инженерной и коммунальной инфраструктуры (Объекты водоснабжения, теплоснабжения, газоснабжения, водоотведения, слаботочных сетей, объекты связи, объекты электроэнергетики и т.п.)
Коммунальное обслуживание	3.1	Размещение зданий и сооружений в целях обеспечения физических и юридических лиц коммунальными услугами. Содержание данного вида разрешенного использования включает в себя содержание видов разрешенного использования с кодами 3.1.1 - 3.1.2	Предельные (минимальные и (или) максимальные) размеры земельных участков, предельные параметры разрешенного строительства, реконструкции объектов капитального строительства определяются в соответствии с действующими нормативами*	Объекты инженерной и коммунальной инфраструктуры (Объекты водоснабжения, теплоснабжения, газоснабжения, водоотведения, слаботочных сетей, объекты связи, объекты электроэнергетики и т.п.), объекты постоянного и временного хранения автотранспорта, если их размещение не причиняет вреда окружающей среде и санитарному благополучию
Предоставление коммунальных услуг	3.1.1	Размещение зданий и сооружений, обеспечивающих поставку воды, тепла, электричества, газа, отвод	Предельные (минимальные и (или) максимальные) размеры земельных участков, предельные параметры	-

1	2	3	4	5
		<p>канализационных стоков, очистку и уборку объектов недвижимости (котельных, водозаборов, очистных сооружений, насосных станций, водопроводов, линий электропередач, трансформаторных подстанций, газопроводов, линий связи, телефонных станций, канализаций, стоянок, гаражей и мастерских для обслуживания уборочной и аварийной техники, сооружений, необходимых для сбора и плавки снега)</p>	<p>разрешенного строительства, реконструкции объектов капитального строительства определяются в соответствии с действующими нормативами*</p>	
<p>Административные здания организаций, обеспечивающих предоставление коммунальных услуг</p>	<p>3.1.2</p>	<p>Размещение зданий, предназначенных для приема физических и юридических лиц в связи с предоставлением им коммунальных услуг</p>	<p>Предельные размеры земельных участков определяются в соответствии с действующими нормативами*. Минимальный отступ от границы земельного участка определяется в соответствии с действующими нормативами*. Предельное количество этажей (или предельная высота) определяется в соответствии с действующими нормативами*. Максимальный процент застройки в границах земельного участка – 80%</p>	<p>Объекты инженерной и коммунальной инфраструктуры (Объекты водоснабжения, теплоснабжения, газоснабжения, водоотведения, слаботочных сетей, объекты связи, объекты электроэнергетики и т.п.), объекты постоянного и временного хранения автотранспорта, если их размещение не причиняет вреда окружающей среде и санитарному благополучию</p>
<p>Бытовое обслуживание</p>	<p>3.3</p>	<p>Размещение объектов капитального строительства, предназначенных для оказания населению или организациям бытовых услуг (мастерские мелкого ремонта, ателье, бани, парикмахерские, прачечные,</p>	<p>Предельные размеры земельных участков определяются в соответствии с действующими нормативами*. Минимальный отступ от границы земельного участка определяется в</p>	<p>Объекты инженерной и коммунальной инфраструктуры (Объекты водоснабжения, теплоснабжения, газоснабжения, водоотведения, слаботочных сетей, объекты</p>

1	2	3	4	5
		химчистки, похоронные бюро)	соответствии с действующими нормативами*. Предельное количество этажей (или предельная высота) определяется в соответствии с действующими нормативами*. Максимальный процент застройки в границах земельного участка – 80%	связи, объекты электроэнергетики и т.п.), объекты постоянного и временного хранения автотранспорта, если их размещение не причиняет вреда окружающей среде и санитарному благополучию
Амбулаторное ветеринарное обслуживание	3.10.1	Размещение объектов капитального строительства, предназначенных для оказания ветеринарных услуг без содержания животных	Предельные размеры земельных участков определяются в соответствии с действующими нормативами*. Минимальный отступ от границы земельного участка определяется в соответствии с действующими нормативами*. Предельное количество этажей (или предельная высота) определяется в соответствии с действующими нормативами*. Максимальный процент застройки в границах земельного участка – 70%	Объекты инженерной и коммунальной инфраструктуры (Объекты водоснабжения, теплоснабжения, газоснабжения, водоотведения, слаботочных сетей, объекты связи, объекты электроэнергетики и т.п.), объекты постоянного и временного хранения автотранспорта, если их размещение не причиняет вреда окружающей среде и санитарному благополучию
Приюты для животных	3.10.2	Размещение объектов капитального строительства, предназначенных для оказания ветеринарных услуг в стационаре; размещение объектов капитального строительства, предназначенных для содержания, разведения животных, не являющихся сельскохозяйственными, под надзором человека, оказания услуг по содержанию и лечению бездомных животных;	Предельные размеры земельных участков определяются в соответствии с действующими нормативами*. Минимальный отступ от границы земельного участка определяется в соответствии с действующими нормативами*. Предельное количество этажей (или предельная высота) определяется в соответствии с действующими	Объекты инженерной и коммунальной инфраструктуры (Объекты водоснабжения, теплоснабжения, газоснабжения, водоотведения, слаботочных сетей, объекты связи, объекты электроэнергетики и т.п.), объекты постоянного и временного хранения автотранспорта, если их

1	2	3	4	5
		размещение объектов капитального строительства, предназначенных для организации гостиниц для животных	нормативами*. Максимальный процент застройки в границах земельного участка – 70%	размещение не причиняет вреда окружающей среде и санитарному благополучию
Объекты торговли (торговые центры, торгово-развлекательные центры (комплексы))	4.2	Размещение объектов капитального строительства, общей площадью свыше 5000 кв. м с целью размещения одной или нескольких организаций, осуществляющих продажу товаров, и (или) оказание услуг в соответствии с содержанием видов разрешенного использования с кодами 4.5, 4.6, 4.8 - 4.8.2; размещение гаражей и (или) стоянок для автомобилей сотрудников и посетителей торгового центра	Предельные размеры земельных участков определяются в соответствии с действующими нормативами*. Минимальный отступ от границы земельного участка определяется в соответствии с действующими нормативами*. Предельное количество этажей (или предельная высота) определяется в соответствии с действующими нормативами*. Максимальный процент застройки в границах земельного участка – 70%. Минимальный размер торговой площади-1500 кв.м	Объекты инженерной и коммунальной инфраструктуры (Объекты водоснабжения, теплоснабжения, газоснабжения, водоотведения, слаботочных сетей, объекты связи, объекты электроэнергетики и т.п.), объекты постоянного и временного хранения автотранспорта, если их размещение не причиняет вреда окружающей среде и санитарному благополучию
Магазины	4.4	Размещение объектов капитального строительства, предназначенных для продажи товаров, торговая площадь которых составляет до 5000 кв. м	Предельные размеры земельных участков определяются в соответствии с действующими нормативами*. Минимальный отступ от границы земельного участка определяется в соответствии с действующими нормативами*. Предельное количество этажей (или предельная высота) определяется в соответствии с действующими нормативами*. Максимальный процент застройки в границах земельного участка – 70%.	Объекты инженерной и коммунальной инфраструктуры (Объекты водоснабжения, теплоснабжения, газоснабжения, водоотведения, слаботочных сетей, объекты связи, объекты электроэнергетики и т.п.), объекты постоянного и временного хранения автотранспорта, если их размещение не причиняет вреда окружающей среде и санитарному благополучию

1	2	3	4	5
			Максимальный размер торговой площади-1500 кв.м	
Служебные гаражи	4.9	Размещение постоянных или временных гаражей, стоянок для хранения служебного автотранспорта, используемого в целях осуществления видов деятельности, предусмотренных видами разрешенного использования с кодами 3.0, 4.0, а также для стоянки и хранения транспортных средств общего пользования, в том числе в депо	Предельные размеры земельных участков определяются в соответствии с действующими нормативами*. Минимальный отступ от границы земельного участка определяется в соответствии с действующими нормативами*. Предельное количество этажей (или предельная высота) определяется в соответствии с действующими нормативами*. Максимальный процент застройки в границах земельного участка – 80%	Объекты инженерной и коммунальной инфраструктуры (Объекты водоснабжения, теплоснабжения, газоснабжения, водоотведения, слаботочных сетей, объекты связи, объекты электроэнергетики и т.п.)
Заправка транспортных средств	4.9.1.1	Размещение автозаправочных станций; размещение магазинов сопутствующей торговли, зданий для организации общественного питания в качестве объектов дорожного сервиса	Предельные размеры земельных участков определяются в соответствии с действующими нормативами*. Минимальный отступ от границы земельного участка определяется в соответствии с действующими нормативами*. Предельное количество этажей (или предельная высота) определяется в соответствии с действующими нормативами*. Максимальный процент застройки в границах земельного участка – 65%	Объекты инженерной и коммунальной инфраструктуры (Объекты водоснабжения, теплоснабжения, газоснабжения, водоотведения, слаботочных сетей, объекты связи, объекты электроэнергетики и т.п.)
Обеспечение дорожного отдыха	4.9.1.2	Размещение зданий для предоставления гостиничных услуг в качестве дорожного сервиса	Предельные размеры земельных участков определяются в соответствии с действующими	Объекты инженерной и коммунальной инфраструктуры (Объекты водоснабжения,

1	2	3	4	5
		(мотелей), а также размещение магазинов сопутствующей торговли, зданий для организации общественного питания в качестве объектов дорожного сервиса	нормативами*. Минимальный отступ от границы земельного участка определяется в соответствии с действующими нормативами*. Предельное количество этажей (или предельная высота) определяется в соответствии с действующими нормативами*. Максимальный процент застройки в границах земельного участка – 65%	теплоснабжения, газоснабжения, водоотведения, слаботочных сетей, объекты связи, объекты электроэнергетики и т.п.)
Автомобильные мойки	4.9.1.3	Размещение автомобильных моек, а также размещение магазинов сопутствующей торговли	Предельные размеры земельных участков определяются в соответствии с действующими нормативами*. Минимальный отступ от границы земельного участка определяется в соответствии с действующими нормативами*. Предельное количество этажей (или предельная высота) определяется в соответствии с действующими нормативами*. Максимальный процент застройки в границах земельного участка – 65%	Объекты инженерной и коммунальной инфраструктуры (Объекты водоснабжения, теплоснабжения, газоснабжения, водоотведения, слаботочных сетей, объекты связи, объекты электроэнергетики и т.п.)
Ремонт автомобилей	4.9.1.4	Размещение мастерских, предназначенных для ремонта и обслуживания автомобилей, и прочих объектов дорожного сервиса, а также размещение магазинов сопутствующей торговли	Предельные размеры земельных участков определяются в соответствии с действующими нормативами*. Минимальный отступ от границы земельного участка определяется в соответствии с действующими нормативами*.	Объекты инженерной и коммунальной инфраструктуры (Объекты водоснабжения, теплоснабжения, газоснабжения, водоотведения, слаботочных сетей, объекты связи, объекты электроэнергетики и т.п.)

1	2	3	4	5
			<p>Предельное количество этажей (или предельная высота) определяется в соответствии с действующими нормативами*.</p> <p>Максимальный процент застройки в границах земельного участка – 65%</p>	
Стоянка транспортных средств.	4.9.2	Размещение стоянок (парковок) легковых автомобилей и других мототранспортных средств, в том числе мотоциклов, мотороллеров, мотоколясок, мопедов, скутеров, за исключением встроенных, пристроенных и ветроенно-пристроенных стоянок	Предельные (минимальные и (или) максимальные) размеры земельных участков, предельные параметры разрешенного строительства, реконструкции объектов капитального строительства определяются в соответствии с действующими нормативами*	Объекты инженерной и коммунальной инфраструктуры (Объекты водоснабжения, теплоснабжения, газоснабжения, водоотведения, слаботочных сетей, объекты связи, объекты электроэнергетики и т.п.)
Энергетика	6.7	Размещение объектов гидроэнергетики, тепловых станций и других электростанций, размещение обслуживающих и вспомогательных для электростанций сооружений (золоотвалов, гидротехнических сооружений); размещение объектов электросетевого хозяйства, за исключением объектов энергетики, размещение которых предусмотрено содержанием вида разрешенного использования с кодом 3.1	<p>Предельные размеры земельных участков определяются в соответствии с действующими нормативами*.</p> <p>Минимальный отступ от границы земельного участка определяется в соответствии с действующими нормативами*.</p> <p>Предельное количество этажей (или предельная высота) определяется в соответствии с действующими нормативами*.</p> <p>Максимальный процент застройки в границах земельного участка – 90%</p>	Объекты инженерной и коммунальной инфраструктуры (Объекты водоснабжения, теплоснабжения, газоснабжения, водоотведения, слаботочных сетей, объекты связи, объекты электроэнергетики и т.п.)
Связь	6.8	Размещение объектов связи, радиовещания, телевидения, включая воздушные радиорелейные, надземные и подземные кабельные линии связи, линии радиофикации,	Предельные размеры земельных участков не подлежат установлению. Минимальный отступ от границы земельного участка не подлежит установлению.	Объекты инженерной и коммунальной инфраструктуры (Объекты водоснабжения, теплоснабжения, газоснабжения, водоотведения,

1	2	3	4	5
		антенные поля, усилительные пункты на кабельных линиях связи, инфраструктуру спутниковой связи и телерадиовещания, за исключением объектов связи, размещение которых предусмотрено содержанием видов разрешенного использования с кодами 3.1.1, 3.2.3	Предельное количество этажей (или предельная высота) не подлежит установлению. Максимальный процент застройки в границах земельного участка – 90%	слаботочных сетей, объекты связи, объекты электроэнергетики и т.п.)
Склад	6.9	Размещение сооружений, имеющих назначение по временному хранению, распределению и перевалке грузов (за исключением хранения стратегических запасов), не являющихся частями производственных комплексов, на которых был создан груз: промышленные базы, склады, погрузочные терминалы и доки, нефтехранилища и нефтеналивные станции, газовые хранилища и обслуживающие их газоконденсатные и газоперекачивающие станции, элеваторы и продовольственные склады, за исключением железнодорожных перевалочных складов	Предельные размеры земельных участков определяются в соответствии с действующими нормативами*. Минимальный отступ от границы земельного участка определяется в соответствии с действующими нормативами*. Минимальный отступ от красной линии до линии застройки определяется в соответствии с действующими нормативами*. Максимальный процент застройки в границах земельного участка – 60%	Объекты инженерной и коммунальной инфраструктуры (Объекты водоснабжения, теплоснабжения, газоснабжения, водоотведения, слаботочных сетей, объекты связи, объекты электроэнергетики и т.п.), объекты постоянного и временного хранения автотранспорта
Складские площадки	6.9.1	Временное хранение, распределение и перевалка грузов (за исключением хранения стратегических запасов) на открытом воздухе	Предельные размеры земельных участков определяются в соответствии с действующими нормативами*. Минимальный отступ от границы земельного участка определяется в соответствии с действующими	Объекты инженерной и коммунальной инфраструктуры (Объекты водоснабжения, теплоснабжения, газоснабжения, водоотведения, слаботочных сетей, объекты связи, объекты

1	2	3	4	5
			<p>нормативами*. Минимальный отступ от красной линии до линии застройки определяется в соответствии с действующими нормативами*. Максимальный процент застройки в границах земельного участка – 60%</p>	<p>электроэнергетики и т.п.)</p>
<p>Обеспечение внутреннего правопорядка</p>	<p>8.3</p>	<p>Размещение объектов капитального строительства, необходимых для подготовки и поддержания в готовности органов внутренних дел, Росгвардии и спасательных служб, в которых существует военизированная служба; размещение объектов гражданской обороны, за исключением объектов гражданской обороны, являющихся частями производственных зданий</p>	<p>Предельные размеры земельных участков определяются в соответствии с действующими нормативами*. Минимальный отступ от границы земельного участка определяется в соответствии с действующими нормативами*. Предельное количество этажей (или предельная высота) определяется в соответствии с действующими нормативами*. Максимальный процент застройки в границах земельного участка – 80%</p>	<p>Объекты инженерной и коммунальной инфраструктуры (Объекты водоснабжения, теплоснабжения, газоснабжения, водоотведения, слаботоковых сетей, объекты связи, объекты электроэнергетики и т.п.), предприятия общественного питания, общежития, объекты постоянного и временного хранения автотранспорта, если их размещение не причиняет вреда окружающей среде и санитарному благополучию</p>
<p>Улично-дорожная сеть</p>	<p>12.0.1</p>	<p>Размещение объектов улично-дорожной сети: автомобильных дорог, трамвайных путей и пешеходных тротуаров в границах населенных пунктов, пешеходных переходов, бульваров, площадей, проездов, велодорожек и объектов велотранспортной и инженерной инфраструктуры; размещение придорожных стоянок (парковок) транспортных средств в</p>	<p>Не распространяются</p>	<p>Объекты инженерной и коммунальной инфраструктуры (Объекты водоснабжения, теплоснабжения, газоснабжения, водоотведения, слаботоковых сетей, объекты связи, объекты электроэнергетики и т.п.)</p>

1	2	3	4	5
		границах городских улиц и дорог, за исключением предусмотренных видами разрешенного использования с кодами 2.7.1, 4.9, 7.2.3, а также некапитальных сооружений, предназначенных для охраны транспортных средств		
Благоустройство территории	12.0.2	Размещение декоративных, технических, планировочных, конструктивных устройств, элементов озеленения, различных видов оборудования и оформления, малых архитектурных форм, некапитальных нестационарных строений и сооружений, информационных щитов и указателей, применяемых как составные части благоустройства территории, общественных туалетов	Не распространяются	Объекты инженерной и коммунальной инфраструктуры (Объекты водоснабжения, теплоснабжения, газоснабжения, водоотведения, слаботочных сетей, объекты связи, объекты электроэнергетики и т.п.)

Условно разрешенные виды и параметры разрешенного строительства, реконструкции объектов капитального строительства

Виды разрешенного использования				Вспомогательные виды разрешенного использования
Наименование	Код	Описание	Предельные (минимальные и (или) максимальные) размеры земельных участков и предельные параметры разрешенного строительства, реконструкции объектов капитального строительства	перечень объектов
1	2	3	4	5
-	-	-	-	-

ТЕРРИТОРИАЛЬНАЯ ЗОНА «ИИ» - ЗОНА ИНЖЕНЕРНОЙ ИНФРАСТРУКТУРЫ

Основные виды и параметры разрешенного строительства, реконструкции объектов капитального строительства

Виды разрешенного использования				Вспомогательные виды разрешенного использования
Наименование	Код	Описание	Предельные (минимальные и (или) максимальные) размеры земельных участков и предельные параметры разрешенного строительства, реконструкции объектов капитального строительства	перечень объектов
1	2	3	4	5
Предоставление коммунальных услуг	3.1.1	Размещение зданий и сооружений, обеспечивающих поставку воды, тепла, электричества, газа, отвод канализационных стоков, очистку и уборку объектов недвижимости (котельных, водозаборов, очистных сооружений, насосных станций, водопроводов, линий электропередач, трансформаторных подстанций, газопроводов, линий связи, телефонных станций, канализаций, стоянок, гаражей и мастерских для обслуживания уборочной и аварийной техники, сооружений, необходимых для сбора и плавки снега)	Предельные (минимальные и (или) максимальные) размеры земельных участков, предельные параметры разрешенного строительства, реконструкции объектов капитального строительства определяются в соответствии с действующими нормативами*	-
Административные здания организаций, обеспечивающих предоставление	3.1.2	Размещение зданий, предназначенных для приема физических и юридических лиц в связи с предоставлением им коммунальных услуг	Предельные размеры земельных участков определяются в соответствии с действующими нормативами*. Минимальный отступ от границы	Объекты инженерной и коммунальной инфраструктуры (Объекты водоснабжения, теплоснабжения, газоснабжения, водоотведения,

1	2	3	4	5
коммунальных услуг			<p>земельного участка определяется в соответствии с действующими нормативами*.</p> <p>Предельное количество этажей (или предельная высота) определяется в соответствии с действующими нормативами*.</p> <p>Максимальный процент застройки в границах земельного участка – 80%</p>	<p>слаботочных сетей, объекты связи, объекты электроэнергетики и т.п.), объекты постоянного и временного хранения автотранспорта, если их размещение не причиняет вреда окружающей среде и санитарному благополучию</p>
Обеспечение деятельности в области гидрометеорологии и смежных с ней областях	3.9.1	<p>Размещение объектов капитального строительства, предназначенных для наблюдений за физическими и химическими процессами, происходящими в окружающей среде, определения ее гидрометеорологических, агрометеорологических и гелиогеофизических характеристик, уровня загрязнения атмосферного воздуха, почв, водных объектов, в том числе по гидробиологическим показателям, и околоземного - космического пространства, зданий и сооружений, используемых в области гидрометеорологии и смежных с ней областях (доплеровские метеорологические радиолокаторы, гидрологические посты и другие)</p>	<p>Предельные (минимальные и (или) максимальные) размеры земельных участков, предельные параметры разрешенного строительства, реконструкции объектов капитального строительства не подлежат установлению</p>	<p>Объекты инженерной и коммунальной инфраструктуры (Объекты водоснабжения, теплоснабжения, газоснабжения, водоотведения, слаботочных сетей, объекты связи, объекты электроэнергетики и т.п.)</p>
Энергетика	6.7	<p>Размещение объектов гидроэнергетики, тепловых станций и других электростанций, размещение обслуживающих и вспомогательных для электростанций сооружений</p>	<p>Предельные размеры земельных участков определяются в соответствии с действующими нормативами*.</p> <p>Минимальный отступ от границы</p>	<p>Объекты инженерной и коммунальной инфраструктуры (Объекты водоснабжения, теплоснабжения, газоснабжения, водоотведения,</p>

1	2	3	4	5
		(золоотвалов, гидротехнических сооружений); размещение объектов электросетевого хозяйства, за исключением объектов энергетики, размещение которых предусмотрено содержанием вида разрешенного использования с кодом 3.1	земельного участка определяется в соответствии с действующими нормативами*. Предельное количество этажей (или предельная высота) определяется в соответствии с действующими нормативами*. Максимальный процент застройки в границах земельного участка – 90%	слаботочных сетей, объекты связи, объекты электроэнергетики и т.п.)
Связь	6.8	Размещение объектов связи, радиовещания, телевидения, включая воздушные радиорелейные, надземные и подземные кабельные линии связи, линии радиофикации, антенные поля, усилительные пункты на кабельных линиях связи, инфраструктуру спутниковой связи и телерадиовещания, за исключением объектов связи, размещение которых предусмотрено содержанием видов разрешенного использования с кодами 3.1.1, 3.2.3	Предельные размеры земельных участков не подлежат установлению. Минимальный отступ от границы земельного участка не подлежит установлению. Предельное количество этажей (или предельная высота) не подлежит установлению. Максимальный процент застройки в границах земельного участка – 90%	Объекты инженерной и коммунальной инфраструктуры (Объекты водоснабжения, теплоснабжения, газоснабжения, водоотведения, слаботочных сетей, объекты связи, объекты электроэнергетики и т.п.)
Трубопроводный транспорт	7.5	Размещение нефтепроводов, водопроводов, газопроводов и иных трубопроводов, а также иных зданий и сооружений, необходимых для эксплуатации названных трубопроводов	Предельные размеры земельных участков определяются в соответствии с действующими нормативами*. Минимальный отступ от границы земельного участка определяется в соответствии с действующими нормативами*. Предельное количество этажей (или предельная высота) не подлежит установлению.	Объекты инженерной и коммунальной инфраструктуры (Объекты водоснабжения, теплоснабжения, газоснабжения, водоотведения, слаботочных сетей, объекты связи, объекты электроэнергетики и т.п.)

1	2	3	4	5
			Максимальный процент застройки в границах земельного участка не подлежит установлению	
Общее пользование водными объектами	11.1	Использование земельных участков, примыкающих к водным объектам способами, необходимыми для осуществления общего водопользования (водопользования, осуществляемого гражданами для личных нужд, а также забор (изъятие) водных ресурсов для целей питьевого и хозяйственно-бытового водоснабжения, купание, использование маломерных судов, водных мотоциклов и других технических средств, предназначенных для отдыха на водных объектах, водопой, если соответствующие запреты не установлены законодательством)	Не распространяются	-
Специальное пользование водными объектами	11.2	Использование земельных участков, примыкающих к водным объектам способами, необходимыми для специального водопользования (забор водных ресурсов из поверхностных водных объектов, сброс сточных вод и (или) дренажных вод, проведение дноуглубительных, взрывных, буровых и других работ, связанных с изменением дна и берегов водных объектов)	Не распространяются	-

Условно разрешенные виды и параметры разрешенного строительства, реконструкции объектов капитального строительства

Виды разрешенного использования				Вспомогательные виды разрешенного использования
Наименование	Код	Описание	Предельные (минимальные и (или) максимальные) размеры земельных участков и предельные параметры разрешенного строительства, реконструкции объектов капитального строительства	перечень объектов
1	2	3	4	5
-	-	-	-	-

ТЕРРИТОРИАЛЬНАЯ ЗОНА «СХС» - ЗОНА САДОВОДСТВА

Основные виды и параметры разрешенного строительства, реконструкции объектов капитального строительства

Виды разрешенного использования				Вспомогательные виды разрешенного использования
Наименование	Код	Описание	Предельные (минимальные и (или) максимальные) размеры земельных участков и предельные параметры разрешенного строительства, реконструкции объектов капитального строительства	перечень объектов
1	2	3	4	5
Предоставление коммунальных услуг	3.1.1	Размещение зданий и сооружений, обеспечивающих поставку воды, тепла, электричества, газа, отвод канализационных стоков, очистку и уборку объектов недвижимости (котельных, водозаборов, очистных сооружений, насосных станций, водопроводов, линий электропередач, трансформаторных подстанций, газопроводов, линий связи, телефонных станций, канализаций, стоянок, гаражей и мастерских для обслуживания уборочной и аварийной техники, сооружений, необходимых для сбора и плавки снега)	Предельные (минимальные и (или) максимальные) размеры земельных участков, предельные параметры разрешенного строительства, реконструкции объектов капитального строительства определяются в соответствии с действующими нормативами*	-
Магазины	4.4	Размещение объектов капитального строительства, предназначенных для продажи товаров, торговая площадь которых составляет до 5000 кв. м	Предельные размеры земельных участков определяются в соответствии с действующими нормативами*.	Объекты инженерной и коммунальной инфраструктуры (Объекты водоснабжения, теплоснабжения,

1	2	3	4	5
			<p>Минимальный отступ от границы земельного участка определяется в соответствии с действующими нормативами*.</p> <p>Предельное количество этажей (или предельная высота) определяется в соответствии с действующими нормативами*.</p> <p>Максимальный процент застройки в границах земельного участка – 70%.</p> <p>Максимальный размер торговой площади-1500 кв.м</p>	<p>газоснабжения, водоотведения, слаботочных сетей, объекты связи, объекты электроэнергетики и т.п.), объекты постоянного и временного хранения автотранспорта, если их размещение не причиняет вреда окружающей среде и санитарному благополучию</p>
Земельные участки общего назначения	13.0	<p>Земельные участки, являющиеся имуществом общего пользования и предназначенные для общего использования правообладателями земельных участков, расположенных в границах территории ведения гражданами садоводства или огородничества для собственных нужд, и (или) для размещения объектов капитального строительства, относящихся к имуществу общего пользования</p>	<p>Предельные (минимальные и (или) максимальные) размеры земельных участков, предельные параметры разрешенного строительства, реконструкции объектов капитального строительства не подлежат установлению</p>	<p>Объекты инженерной и коммунальной инфраструктуры (Объекты водоснабжения, теплоснабжения, газоснабжения, водоотведения, слаботочных сетей, объекты связи, объекты электроэнергетики и т.п.)</p>
Ведение огородничества	13.1	<p>Осуществление отдыха и (или) выращивания гражданами для собственных нужд сельскохозяйственных культур; размещение хозяйственных построек, не являющихся объектами недвижимости, предназначенных для хранения инвентаря и урожая сельскохозяйственных культур</p>	<p>Предельные размеры земельных участков: минимальный – 300 кв.м.; максимальный – 600 кв.м.;</p> <p>Минимальный отступ от границы земельного участка не подлежит установлению.</p> <p>Предельное количество этажей (или предельная высота) не подлежит</p>	<p>Объекты инженерной и коммунальной инфраструктуры (Объекты водоснабжения, теплоснабжения, газоснабжения, водоотведения, слаботочных сетей, объекты связи, объекты электроэнергетики и т.п.)</p>

1	2	3	4	5
			установлению. Максимальный процент застройки в границах земельного участка не подлежит установлению	
Ведение садоводства	13.2	Осуществление отдыха и (или) выращивания гражданами для собственных нужд сельскохозяйственных культур; размещение для собственных нужд садового дома, жилого дома, указанного в описании вида разрешенного использования с кодом 2.1, хозяйственных построек и гаражей для собственных нужд	Предельные размеры земельных участков: минимальный - 400 кв.м.; максимальный - 3000 кв.м. Минимальный отступ от границы земельного участка – 3 м. Предельное количество этажей (или предельная высота) - 3 надземных этажа. Максимальный процент застройки в границах земельного участка - 40%	Объекты инженерной и коммунальной инфраструктуры (Объекты водоснабжения, теплоснабжения, газоснабжения, водоотведения, слаботочных сетей, объекты связи, объекты электроэнергетики и т.п.)

Условно разрешенные виды и параметры разрешенного строительства, реконструкции объектов капитального строительства

Виды разрешенного использования				Вспомогательные виды разрешенного использования
Наименование	Код	Описание	Предельные (минимальные и (или) максимальные) размеры земельных участков и предельные параметры разрешенного строительства, реконструкции объектов капитального строительства	перечень объектов
1	2	3	4	5
Связь	6.8	Размещение объектов связи, радиовещания, телевидения, включая воздушные радиорелейные, надземные и подземные кабельные линии связи, линии радиификации, антенные поля, усилительные пункты	Предельные размеры земельных участков не подлежат установлению. Минимальный отступ от границы земельного участка не подлежит установлению. Предельное количество этажей (или	Объекты инженерной и коммунальной инфраструктуры (Объекты водоснабжения, теплоснабжения, газоснабжения, водоотведения, слаботочных сетей, объекты

1	2	3	4	5
		на кабельных линиях связи, инфраструктуру спутниковой связи и телерадиовещания, за исключением объектов связи, размещение которых предусмотрено содержанием видов разрешенного использования с кодами 3.1.1, 3.2.3	предельная высота) не подлежит установлению. Максимальный процент застройки в границах земельного участка – 90%	связи, объекты электроэнергетики и т.п.)

ТЕРРИТОРИАЛЬНАЯ ЗОНА «СХП» - ЗОНА СЕЛЬСКОХОЗЯЙСТВЕННОГО ПРОИЗВОДСТВА

Основные виды и параметры разрешенного строительства, реконструкции объектов капитального строительства

Виды разрешенного использования				Вспомогательные виды разрешенного использования
Наименование	Код	Описание	Предельные (минимальные и (или) максимальные) размеры земельных участков и предельные параметры разрешенного строительства, реконструкции объектов капитального строительства	перечень объектов
1	2	3	4	5
Растениеводство	1.1	Осуществление хозяйственной деятельности, связанной с выращиванием сельскохозяйственных культур. Содержание данного вида разрешенного использования включает в себя содержание видов разрешенного использования с кодами 1.2 - 1.6	Предельные (минимальные и (или) максимальные) размеры земельных участков, предельные параметры разрешенного строительства, реконструкции объектов капитального строительства не подлежат установлению	Объекты инженерной и коммунальной инфраструктуры (Объекты водоснабжения, теплоснабжения, газоснабжения, водоотведения, слаботочных сетей, объекты связи, объекты электроэнергетики и т.п.)
Выращивание зерновых и иных сельскохозяйстве	1.2	Осуществление хозяйственной деятельности на сельскохозяйственных угодьях,	Предельные размеры земельных участков: минимальный - 10 000 кв.м.	Объекты инженерной и коммунальной инфраструктуры (Объекты водоснабжения,

1	2	3	4	5
нных культур		связанной с производством зерновых, бобовых, кормовых, технических, масличных, эфиромасличных и иных сельскохозяйственных культур	<p>максимальный – не подлежит установлению.</p> <p>Минимальный отступ от границы земельного участка не подлежит установлению.</p> <p>Предельное количество этажей (или предельная высота) не подлежит установлению.</p> <p>Максимальный процент застройки в границах земельного участка не подлежит установлению</p>	теплоснабжения, газоснабжения, водоотведения, слаботочных сетей, объекты связи, объекты электроэнергетики и т.п.)
Овощеводство	1.3	Осуществление хозяйственной деятельности на сельскохозяйственных угодьях, связанной с производством картофеля, листовых, плодовых, луковичных и бахчевых сельскохозяйственных культур, в том числе с использованием теплиц	Предельные (минимальные и (или) максимальные) размеры земельных участков, предельные параметры разрешенного строительства, реконструкции объектов капитального строительства не подлежат установлению	Объекты инженерной и коммунальной инфраструктуры (Объекты водоснабжения, теплоснабжения, газоснабжения, водоотведения, слаботочных сетей, объекты связи, объекты электроэнергетики и т.п.)
Выращивание тонизирующих, лекарственных, цветочных культур	1.4	Осуществление хозяйственной деятельности, в том числе на сельскохозяйственных угодьях, связанной с производством чая, лекарственных и цветочных культур	Предельные (минимальные и (или) максимальные) размеры земельных участков, предельные параметры разрешенного строительства, реконструкции объектов капитального строительства не подлежат установлению	Объекты инженерной и коммунальной инфраструктуры (Объекты водоснабжения, теплоснабжения, газоснабжения, водоотведения, слаботочных сетей, объекты связи, объекты электроэнергетики и т.п.)
Садоводство	1.5	Осуществление хозяйственной деятельности, в том числе на сельскохозяйственных угодьях, связанной с выращиванием многолетних плодовых и ягодных культур, винограда и иных	Предельные (минимальные и (или) максимальные) размеры земельных участков, предельные параметры разрешенного строительства, реконструкции объектов капитального строительства не	-

1	2	3	4	5
Выращивание льна и конопли	1.6	<p>многолетних культур</p> <p>Осуществление хозяйственной деятельности, в том числе на сельскохозяйственных угодьях, связанной с выращиванием льна, конопли</p>	<p>подлежат установлению</p> <p>Предельные (минимальные и (или) максимальные) размеры земельных участков, предельные параметры разрешенного строительства, реконструкции объектов капитального строительства не подлежат установлению</p>	<p>Объекты инженерной и коммунальной инфраструктуры (Объекты водоснабжения, теплоснабжения, газоснабжения, водоотведения, слаботочных сетей, объекты связи, объекты электроэнергетики и т.п.)</p>
Животноводство	1.7	<p>Осуществление хозяйственной деятельности, связанной с производством продукции животноводства, в том числе сенокошение, выпас сельскохозяйственных животных, разведение племенных животных, производство и использование племенной продукции (материала), размещение зданий, сооружений, используемых для содержания и разведения сельскохозяйственных животных, производства, хранения и первичной переработки сельскохозяйственной продукции. Содержание данного вида разрешенного использования включает в себя содержание видов разрешенного использования с кодами 1.8 - 1.11, 1.15, 1.19, 1.20</p>	<p>Предельные размеры земельных участков:</p> <p>минимальный – 300 кв.м.; максимальный – 100 000 кв.м.</p> <p>Минимальный отступ от границы земельного участка не подлежит установлению.</p> <p>Предельное количество этажей (или предельная высота) - 1 надземный этаж.</p> <p>Максимальный процент застройки в границах земельного участка - 40%</p>	<p>Объекты инженерной и коммунальной инфраструктуры (Объекты водоснабжения, теплоснабжения, газоснабжения, водоотведения, слаботочных сетей, объекты связи, объекты электроэнергетики и т.п.)</p>
Скотоводство	1.8	<p>Осуществление хозяйственной деятельности, в том числе на сельскохозяйственных угодьях, связанной с разведением</p>	<p>Предельные размеры земельных участков:</p> <p>минимальный – 300 кв.м.; максимальный – 100 000 кв.м.</p>	<p>Объекты инженерной и коммунальной инфраструктуры (Объекты водоснабжения, теплоснабжения,</p>

1	2	3	4	5
		<p>сельскохозяйственных животных (крупного рогатого скота, овец, коз, лошадей, верблюдов, оленей); сенокосение, выпас сельскохозяйственных животных, производство кормов, размещение зданий, сооружений, используемых для содержания и разведения сельскохозяйственных животных; разведение племенных животных, производство и использование племенной продукции (материала)</p>	<p>Минимальный отступ от границы земельного участка не подлежит установлению. Предельное количество этажей (или предельная высота) - 1 надземный этаж. Максимальный процент застройки в границах земельного участка - 40%</p>	<p>газоснабжения, водоотведения, слаботоочных сетей, объекты связи, объекты электроэнергетики и т.п.)</p>
Звероводство	1.9	<p>Осуществление хозяйственной деятельности, связанной с разведением в неволе ценных пушных зверей; размещение зданий, сооружений, используемых для содержания и разведения животных, производства, хранения и первичной переработки продукции; разведение племенных животных, производство и использование племенной продукции (материала)</p>	<p>Предельные размеры земельных участков: минимальный – 300 кв.м.; максимальный – 100 000 кв.м. Минимальный отступ от границы земельного участка не подлежит установлению. Предельное количество этажей (или предельная высота): 1 надземный этаж; от 1 до определяемого обоснованием для разведения кроликов. Максимальный процент застройки в границах земельного участка - 40%</p>	<p>Объекты инженерной и коммунальной инфраструктуры (Объекты водоснабжения, теплоснабжения, газоснабжения, водоотведения, слаботоочных сетей, объекты связи, объекты электроэнергетики и т.п.)</p>
Птицеводство	1.10	<p>Осуществление хозяйственной деятельности, связанной с разведением домашних пород птиц, в том числе водоплавающих; размещение зданий, сооружений, используемых для содержания и разведения животных, производства,</p>	<p>Предельные размеры земельных участков: минимальный – 300 кв.м.; максимальный – 100 000 кв.м. Минимальный отступ от границы земельного участка не подлежит установлению.</p>	<p>Объекты инженерной и коммунальной инфраструктуры (Объекты водоснабжения, теплоснабжения, газоснабжения, водоотведения, слаботоочных сетей, объекты связи, объекты</p>

1	2	3	4	5
		хранения и первичной переработки продукции птицеводства; разведение племенных животных, производство и использование племенной продукции (материала)	Предельное количество этажей (или предельная высота): 1 надземный этаж; от 1 до определяемого обоснованием для разведения птиц. Максимальный процент застройки в границах земельного участка - 35%	электроэнергетики и т.п.)
Свиноводство	1.11	Осуществление хозяйственной деятельности, связанной с разведением свиней; размещение зданий, сооружений, используемых для содержания и разведения животных, производства, хранения и первичной переработки продукции; разведение племенных животных, производство и использование племенной продукции (материала)	Предельные размеры земельных участков: минимальный – 300 кв.м.; максимальный – 100 000 кв.м. Минимальный отступ от границы земельного участка не подлежит установлению. Предельное количество этажей (или предельная высота): 1 надземный этаж; от 1 до определяемого обоснованием для разведения свиней. Максимальный процент застройки в границах земельного участка - 60%	Объекты инженерной и коммунальной инфраструктуры (Объекты водоснабжения, теплоснабжения, газоснабжения, водоотведения, слаботочных сетей, объекты связи, объекты электроэнергетики и т.п.)
Пчеловодство	1.12	Осуществление хозяйственной деятельности, в том числе на сельскохозяйственных угодьях, по разведению, содержанию и использованию пчел и иных полезных насекомых; размещение ульев, иных объектов и оборудования, необходимого для пчеловодства и разведения иных полезных насекомых; размещение сооружений, используемых для хранения и	Предельные размеры земельных участков определяются в соответствии с действующими нормативами*. Минимальный отступ от границы земельного участка – ульи с пчелами подлежат размещению на расстоянии не менее 3 метров от границ соседних земельных участков с направлением летков к середине участка пчеловода, или без ограничений по расстояниям, при условии отделения их от	Объекты инженерной и коммунальной инфраструктуры (Объекты водоснабжения, теплоснабжения, газоснабжения, водоотведения, слаботочных сетей, объекты связи, объекты электроэнергетики и т.п.)

1	2	3	4	5
		первичной переработки продукции пчеловодства	соседнего земельного участка глухим забором (или густым кустарником, или строением) высотой не менее двух метров. Предельное количество этажей (или предельная высота) - 1 надземный этаж. Максимальный процент застройки в границах земельного участка – 40%	
Рыбоводство	1.13	Осуществление хозяйственной деятельности, связанной с разведением и (или) содержанием, выращиванием объектов рыбоводства (аквакультуры); размещение зданий, сооружений, оборудования, необходимых для осуществления рыбоводства (аквакультуры)	Предельные размеры земельных участков определяются в соответствии с действующими нормативами*. Минимальный отступ от границы земельного участка не подлежит установлению. Предельное количество этажей (или предельная высота) не подлежит установлению. Максимальный процент застройки в границах земельного участка – 20%	Объекты инженерной и коммунальной инфраструктуры (Объекты водоснабжения, теплоснабжения, газоснабжения, водоотведения, слаботочных сетей, объекты связи, объекты электроэнергетики и т.п.)
Хранение и переработка сельскохозяйственной продукции	1.15	Размещение зданий, сооружений, используемых для производства, хранения, первичной и глубокой переработки сельскохозяйственной продукции	Предельные размеры земельных участков определяются в соответствии с действующими нормативами*. Минимальный отступ от границы земельного участка – не подлежит установлению. Предельное количество этажей (или предельная высота) не подлежит установлению. Максимальный процент застройки в границах земельного участка – 80%	Объекты инженерной и коммунальной инфраструктуры (Объекты водоснабжения, теплоснабжения, газоснабжения, водоотведения, слаботочных сетей, объекты связи, объекты электроэнергетики и т.п.)

1	2	3	4	5
Ведение личного подсобного хозяйства на полевых участках	1.16	Производство сельскохозяйственной продукции без права возведения объектов капитального строительства	<p>Предельные размеры земельных участков определяются в соответствии с действующими нормативами*.</p> <p>Минимальный отступ от границы земельного участка не подлежит установлению.</p> <p>Предельное количество этажей (или предельная высота) не подлежит установлению.</p> <p>Максимальный процент застройки в границах земельного участка не подлежит установлению</p>	Объекты инженерной и коммунальной инфраструктуры (Объекты водоснабжения, теплоснабжения, газоснабжения, водоотведения, слаботочных сетей, объекты связи, объекты электроэнергетики и т.п.)
Питомники	1.17	Выращивание и реализация подростов деревьев и кустарников, используемых в сельском хозяйстве, а также иных сельскохозяйственных культур для получения рассады и семян; размещение сооружений, необходимых для указанных видов сельскохозяйственного производства	Предельные (минимальные и (или) максимальные) размеры земельных участков, предельные параметры разрешенного строительства, реконструкции объектов капитального строительства не подлежат установлению	Объекты инженерной и коммунальной инфраструктуры (Объекты водоснабжения, теплоснабжения, газоснабжения, водоотведения, слаботочных сетей, объекты связи, объекты электроэнергетики и т.п.)
Обеспечение сельскохозяйственного производства	1.18	Размещение машинно-транспортных и ремонтных станций, ангаров и гаражей для сельскохозяйственной техники, амбаров, водонапорных башен, трансформаторных станций и иного технического оборудования, используемого для ведения сельского хозяйства	<p>Предельные размеры земельных участков определяются в соответствии с действующими нормативами*.</p> <p>Минимальный отступ от границы земельного участка не подлежит установлению.</p> <p>Предельное количество этажей (или предельная высота) не подлежит установлению.</p> <p>Максимальный процент застройки в</p>	Объекты инженерной и коммунальной инфраструктуры (Объекты водоснабжения, теплоснабжения, газоснабжения, водоотведения, слаботочных сетей, объекты связи, объекты электроэнергетики и т.п.), склады, объекты постоянного и временного хранения автотранспорта, предприятия

1	2	3	4	5
Сенокосшение	1.19	Кошение трав, сбор и заготовка сена	<p>границах земельного участка – 80%</p> <p>Предельные размеры земельных участков: минимальный - 10 000 кв.м.; максимальный – не подлежит установлению. Минимальный отступ от границы земельного участка не подлежит установлению. Предельное количество этажей (или предельная высота) не подлежит установлению. Максимальный процент застройки в границах земельного участка не подлежит установлению</p>	общественного питания -
Выпас сельскохозяйственных животных	1.20	Выпас сельскохозяйственных животных	<p>Предельные размеры земельных участков: минимальный - 10 000 кв.м.; максимальный – не подлежит установлению. Минимальный отступ от границы земельного участка не подлежит установлению. Предельное количество этажей (или предельная высота) не подлежит установлению. Максимальный процент застройки в границах земельного участка не подлежит установлению</p>	-
Предоставление коммунальных услуг	3.1.1	Размещение зданий и сооружений, обеспечивающих поставку воды, тепла, электричества, газа, отвод канализационных стоков, очистку и	Предельные (минимальные и (или) максимальные) размеры земельных участков, предельные параметры разрешенного строительства,	-

1	2	3	4	5
		уборку объектов недвижимости (котельных, водозаборов, очистных сооружений, насосных станций, водопроводов, линий электропередач, трансформаторных подстанций, газопроводов, линий связи, телефонных станций, канализаций, стоянок, гаражей и мастерских для обслуживания уборочной и аварийной техники, сооружений, необходимых для сбора и плавки снега)	реконструкции объектов капитального строительства определяются в соответствии с действующими нормативами*	
Склад	6.9	Размещение сооружений, имеющих назначение по временному хранению, распределению и перевалке грузов (за исключением хранения стратегических запасов), не являющихся частями производственных комплексов, на которых был создан груз: промышленные базы, склады, погрузочные терминалы и доки, нефтехранилища и нефтеналивные станции, газовые хранилища и обслуживающие их газоконденсатные и газоперекачивающие станции, элеваторы и продовольственные склады, за исключением железнодорожных перевалочных складов	Предельные размеры земельных участков определяются в соответствии с действующими нормативами*. Минимальный отступ от границы земельного участка определяется в соответствии с действующими нормативами*. Минимальный отступ от красной линии до линии застройки определяется в соответствии с действующими нормативами*. Максимальный процент застройки в границах земельного участка – 60%	Объекты инженерной и коммунальной инфраструктуры (Объекты водоснабжения, теплоснабжения, газоснабжения, водоотведения, слаботочных сетей, объекты связи, объекты электроэнергетики и т.п.), объекты постоянного и временного хранения автотранспорта

Условно разрешенные виды и параметры разрешенного строительства, реконструкции объектов капитального строительства

Виды разрешенного использования				Вспомогательные виды разрешенного использования
Наименование	Код	Описание	Предельные (минимальные и (или) максимальные) размеры земельных участков и предельные параметры разрешенного строительства, реконструкции объектов капитального строительства	перечень объектов
1	2	3	4	5
Научное обеспечение сельского хозяйства	1.14	Осуществление научной и селекционной работы, ведения сельского хозяйства для получения ценных с научной точки зрения образцов растительного и животного мира; размещение коллекций генетических ресурсов растений	Предельные размеры земельных участков определяются в соответствии с действующими нормативами*. Минимальный отступ от границы земельного участка – 3 м. Предельное количество этажей (или предельная высота) - 4 надземных этажа. Максимальный процент застройки в границах земельного участка – 70%	Объекты инженерной и коммунальной инфраструктуры (Объекты водоснабжения, теплоснабжения, газоснабжения, водоотведения, слаботочных сетей, объекты связи, объекты электроэнергетики и т.п.)
Пищевая промышленность	6.4	Размещение объектов пищевой промышленности, по переработке сельскохозяйственной продукции способом, приводящим к их переработке в иную продукцию (консервирование, копчение, хлебопечение), в том числе для производства напитков, алкогольных напитков и табачных изделий	Предельные размеры земельных участков определяются в соответствии с действующими нормативами*. Минимальный отступ от границы земельного участка определяется в соответствии с действующими нормативами*. Минимальный отступ от красной линии до линии застройки определяется в соответствии с действующими нормативами*.	Объекты инженерной и коммунальной инфраструктуры (Объекты водоснабжения, теплоснабжения, газоснабжения, водоотведения, слаботочных сетей, объекты связи, объекты электроэнергетики и т.п.), оптовые магазины, магазины, гостиницы, общественное питание, объекты постоянного и временного хранения

1	2	3	4	5
			<p>Максимальный процент застройки в границах земельного участка, включая основное строение и вспомогательные, в том числе хозяйственные сооружения определяется в соответствии с действующими нормативами*. Максимальный процент застройки в границах земельного участка – 80%</p>	<p>автотранспорта, если их размещение не причиняет вреда окружающей среде и санитарному благополучию</p>
Связь	6.8	<p>Размещение объектов связи, радиовещания, телевидения, включая воздушные радиорелейные, надземные и подземные кабельные линии связи, линии радиофикации, антенные поля, усилительные пункты на кабельных линиях связи, инфраструктуру спутниковой связи и телерадиовещания, за исключением объектов связи, размещение которых предусмотрено содержанием видов разрешенного использования с кодами 3.1.1, 3.2.3</p>	<p>Предельные размеры земельных участков не подлежат установлению. Минимальный отступ от границы земельного участка не подлежит установлению. Предельное количество этажей (или предельная высота) не подлежит установлению. Максимальный процент застройки в границах земельного участка – 90%</p>	<p>Объекты инженерной и коммунальной инфраструктуры (Объекты водоснабжения, теплоснабжения, газоснабжения, водоотведения, слаботочных сетей, объекты связи, объекты электроэнергетики и т.п.)</p>

ТЕРРИТОРИАЛЬНАЯ ЗОНА «СХИ» - ЗОНА СЕЛЬСКОХОЗЯЙСТВЕННОГО ИСПОЛЬЗОВАНИЯ

Основные виды и параметры разрешенного строительства, реконструкции объектов капитального строительства

Виды разрешенного использования				Вспомогательные виды разрешенного использования
Наименование	Код	Описание	Предельные (минимальные и (или) максимальные) размеры земельных участков и предельные параметры разрешенного строительства, реконструкции объектов капитального строительства	перечень объектов
1	2	3	4	5
Растениеводство	1.1	Осуществление хозяйственной деятельности, связанной с выращиванием сельскохозяйственных культур. Содержание данного вида разрешенного использования включает в себя содержание видов разрешенного использования с кодами 1.2 - 1.6	Предельные (минимальные и (или) максимальные) размеры земельных участков, предельные параметры разрешенного строительства, реконструкции объектов капитального строительства не подлежат установлению	Объекты инженерной и коммунальной инфраструктуры (Объекты водоснабжения, теплоснабжения, газоснабжения, водоотведения, слаботочных сетей, объекты связи, объекты электроэнергетики и т.п.)
Выращивание зерновых и иных сельскохозяйственных культур	1.2	Осуществление хозяйственной деятельности на сельскохозяйственных угодьях, связанной с производством зерновых, бобовых, кормовых, технических, масличных, эфиромасличных и иных сельскохозяйственных культур	Предельные размеры земельных участков: минимальный - 10 000 кв.м. максимальный – не подлежит установлению. Минимальный отступ от границы земельного участка не подлежит установлению. Предельное количество этажей (или предельная высота) не подлежит установлению.	Объекты инженерной и коммунальной инфраструктуры (Объекты водоснабжения, теплоснабжения, газоснабжения, водоотведения, слаботочных сетей, объекты связи, объекты электроэнергетики и т.п.)

1	2	3	4	5
			Максимальный процент застройки в границах земельного участка не подлежит установлению	
Овощеводство	1.3	Осуществление хозяйственной деятельности на сельскохозяйственных угодьях, связанной с производством картофеля, листовых, плодовых, луковичных и бахчевых сельскохозяйственных культур, в том числе с использованием теплиц	Предельные (минимальные и (или) максимальные) размеры земельных участков, предельные параметры разрешенного строительства, реконструкции объектов капитального строительства не подлежат установлению	Объекты инженерной и коммунальной инфраструктуры (Объекты водоснабжения, теплоснабжения, газоснабжения, водоотведения, слаботочных сетей, объекты связи, объекты электроэнергетики и т.п.)
Выращивание тонизирующих, лекарственных, цветочных культур	1.4	Осуществление хозяйственной деятельности, в том числе на сельскохозяйственных угодьях, связанной с производством чая, лекарственных и цветочных культур	Предельные (минимальные и (или) максимальные) размеры земельных участков, предельные параметры разрешенного строительства, реконструкции объектов капитального строительства не подлежат установлению	Объекты инженерной и коммунальной инфраструктуры (Объекты водоснабжения, теплоснабжения, газоснабжения, водоотведения, слаботочных сетей, объекты связи, объекты электроэнергетики и т.п.)
Садоводство	1.5	Осуществление хозяйственной деятельности, в том числе на сельскохозяйственных угодьях, связанной с выращиванием многолетних плодовых и ягодных культур, винограда и иных многолетних культур	Предельные (минимальные и (или) максимальные) размеры земельных участков, предельные параметры разрешенного строительства, реконструкции объектов капитального строительства не подлежат установлению	Объекты инженерной и коммунальной инфраструктуры (Объекты водоснабжения, теплоснабжения, газоснабжения, водоотведения, слаботочных сетей, объекты связи, объекты электроэнергетики и т.п.)
Выращивание льна и конопли	1.6	Осуществление хозяйственной деятельности, в том числе на сельскохозяйственных угодьях, связанной с выращиванием льна, конопли	Предельные (минимальные и (или) максимальные) размеры земельных участков, предельные параметры разрешенного строительства, реконструкции объектов капитального строительства не	Объекты инженерной и коммунальной инфраструктуры (Объекты водоснабжения, теплоснабжения, газоснабжения, водоотведения, слаботочных сетей, объекты

1	2	3	4	5
			подлежат установлению	связи, объекты электроэнергетики и т.п.)
Сенокосшение	1.19	Кошение трав, сбор и заготовка сена	<p>Предельные размеры земельных участков: минимальный - 10 000 кв.м.; максимальный – не подлежит установлению. Минимальный отступ от границы земельного участка не подлежит установлению. Предельное количество этажей (или предельная высота) не подлежит установлению. Максимальный процент застройки в границах земельного участка не подлежит установлению</p>	-
Ведение огородничества	13.1	<p>Осуществление отдыха и (или) выращивания гражданами для собственных нужд сельскохозяйственных культур; размещение хозяйственных построек, не являющихся объектами недвижимости, предназначенных для хранения инвентаря и урожая сельскохозяйственных культур</p>	<p>Предельные размеры земельных участков: минимальный – 300 кв.м.; максимальный – 600 кв.м.; Минимальный отступ от границы земельного участка не подлежит установлению. Предельное количество этажей (или предельная высота) не подлежит установлению. Максимальный процент застройки в границах земельного участка не подлежит установлению</p>	<p>Объекты инженерной и коммунальной инфраструктуры (Объекты водоснабжения, теплоснабжения, газоснабжения, водоотведения, слаботочных сетей, объекты связи, объекты электроэнергетики и т.п.)</p>

Условно разрешенные виды и параметры разрешенного строительства, реконструкции объектов капитального строительства

Виды разрешенного использования				Вспомогательные виды разрешенного использования
Наименование	Код	Описание	Предельные (минимальные и (или) максимальные) размеры земельных участков и предельные параметры разрешенного строительства, реконструкции объектов капитального строительства	перечень объектов
1	2	3	4	5
Пчеловодство	1.12	<p>Осуществление хозяйственной деятельности, в том числе на сельскохозяйственных угодьях, по разведению, содержанию и использованию пчел и иных полезных насекомых;</p> <p>размещение ульев, иных объектов и оборудования, необходимого для пчеловодства и разведения иных полезных насекомых;</p> <p>размещение сооружений, используемых для хранения и первичной переработки продукции пчеловодства</p>	<p>Предельные размеры земельных участков определяются в соответствии с действующими нормативами*.</p> <p>Минимальный отступ от границы земельного участка – ульи с пчелами подлежат размещению на расстоянии не менее 3 метров от границ соседних земельных участков с направлением летков к середине участка пчеловода, или без ограничений по расстояниям, при условии отделения их от соседнего земельного участка глухим забором (или густым кустарником, или строением) высотой не менее двух метров.</p> <p>Предельное количество этажей (или предельная высота) - 1 надземный этаж.</p> <p>Максимальный процент застройки в границах земельного участка – 40%</p>	<p>Объекты инженерной и коммунальной инфраструктуры (Объекты водоснабжения, теплоснабжения, газоснабжения, водоотведения, слаботочных сетей, объекты связи, объекты электроэнергетики и т.п.)</p>

1	2	3	4	5
Ведение личного подсобного хозяйства на полевых участках	1.16	Производство сельскохозяйственной продукции без права возведения объектов капитального строительства	<p>Предельные размеры земельных участков определяются в соответствии с действующими нормативами*.</p> <p>Минимальный отступ от границы земельного участка не подлежит установлению.</p> <p>Предельное количество этажей (или предельная высота) не подлежит установлению.</p> <p>Максимальный процент застройки в границах земельного участка не подлежит установлению</p>	Объекты инженерной и коммунальной инфраструктуры (Объекты водоснабжения, теплоснабжения, газоснабжения, водоотведения, слаботочных сетей, объекты связи, объекты электроэнергетики и т.п.)
Питомники	1.17	Выращивание и реализация подроста деревьев и кустарников, используемых в сельском хозяйстве, а также иных сельскохозяйственных культур для получения рассады и семян; размещение сооружений, необходимых для указанных видов сельскохозяйственного производства	Предельные (минимальные и (или) максимальные) размеры земельных участков, предельные параметры разрешенного строительства, реконструкции объектов капитального строительства не подлежат установлению	Объекты инженерной и коммунальной инфраструктуры (Объекты водоснабжения, теплоснабжения, газоснабжения, водоотведения, слаботочных сетей, объекты связи, объекты электроэнергетики и т.п.)
Предоставление коммунальных услуг	3.1.1	Размещение зданий и сооружений, обеспечивающих поставку воды, тепла, электричества, газа, отвод канализационных стоков, очистку и уборку объектов недвижимости (котельных, водозаборов, очистных сооружений, насосных станций, водопроводов, линий электропередач, трансформаторных подстанций, газопроводов, линий связи, телефонных станций, канализаций,	Предельные (минимальные и (или) максимальные) размеры земельных участков, предельные параметры разрешенного строительства, реконструкции объектов капитального строительства определяются в соответствии с действующими нормативами*	-

1	2	3	4	5
		стоянок, гаражей и мастерских для обслуживания уборочной и аварийной техники, сооружений, необходимых для сбора и плавки снега)		
Связь	6.8	Размещение объектов связи, радиовещания, телевидения, включая воздушные радиорелейные, надземные и подземные кабельные линии связи, линии радиорелизации, антенные поля, усилительные пункты на кабельных линиях связи, инфраструктуру спутниковой связи и телерадиовещания, за исключением объектов связи, размещение которых предусмотрено содержанием видов разрешенного использования с кодами 3.1.1, 3.2.3	Предельные размеры земельных участков не подлежат установлению. Минимальный отступ от границы земельного участка не подлежит установлению. Предельное количество этажей (или предельная высота) не подлежит установлению. Максимальный процент застройки в границах земельного участка – 90%	Объекты инженерной и коммунальной инфраструктуры (Объекты водоснабжения, теплоснабжения, газоснабжения, водоотведения, слаботочных сетей, объекты связи, объекты электроэнергетики и т.п.)

ТЕРРИТОРИАЛЬНАЯ ЗОНА «РЗ» - РЕКРЕАЦИОННАЯ ЗОНА

Основные виды и параметры разрешенного строительства, реконструкции объектов капитального строительства

Виды разрешенного использования				Вспомогательные виды разрешенного использования
Наименование	Код	Описание	Предельные (минимальные и (или) максимальные) размеры земельных участков и предельные параметры разрешенного строительства, реконструкции объектов капитального строительства	перечень объектов
1	2	3	4	5
Гостиничное обслуживание	4.7	Размещение гостиниц	<p>Предельные размеры земельных участков определяются в соответствии с действующими нормативами*.</p> <p>Минимальный отступ от границы земельного участка определяется в соответствии с действующими нормативами*.</p> <p>Предельное количество этажей (или предельная высота) определяется в соответствии с действующими нормативами*.</p> <p>Максимальный процент застройки в границах земельного участка – 70%</p>	Объекты инженерной и коммунальной инфраструктуры (Объекты водоснабжения, теплоснабжения, газоснабжения, водоотведения, слаботочных сетей, объекты связи, объекты электроэнергетики и т.п.), объекты постоянного и временного хранения автотранспорта, если их размещение не причиняет вреда окружающей среде и санитарному благополучию
Отдых (рекреация)	5.0	Обустройство мест для занятия спортом, физической культурой, пешими или верховыми прогулками, отдыха и туризма, наблюдения за природой, пикников, охоты, рыбалки и иной деятельности; создание и уход	Предельные (минимальные и (или) максимальные) размеры земельных участков, предельные параметры разрешенного строительства, реконструкции объектов капитального строительства	Объекты инженерной и коммунальной инфраструктуры (Объекты водоснабжения, теплоснабжения, газоснабжения, водоотведения, слаботочных сетей, объекты

1	2	3	4	5
		за городскими лесами, скверами, прудами, озерами, водохранилищами, пляжами, а также обустройство мест отдыха в них. Содержание данного вида разрешенного использования включает в себя содержание видов разрешенного использования с кодами 5.1 - 5.5	определяются в соответствии с действующими нормативами*	связи, объекты электроэнергетики и т.п.), предприятия общественного питания, объекты постоянного и временного хранения автотранспорта, если их размещение не причиняет вреда окружающей среде и санитарному благополучию
Площадки для занятий спортом	5.1.3	Размещение площадок для занятия спортом и физкультурой на открытом воздухе (физкультурные площадки, беговые дорожки, поля для спортивной игры)	<p>Предельные размеры земельных участков определяются в соответствии с действующими нормативами*.</p> <p>Минимальный отступ от границы земельного участка определяется в соответствии с действующими нормативами*.</p> <p>Предельное количество этажей (или предельная высота) определяется в соответствии с действующими нормативами*.</p> <p>Максимальный процент застройки в границах земельного участка – 60%.</p> <p>Расстояния от границы жилой застройки до открытых физкультурно-оздоровительных сооружений открытого типа должны составлять:</p> <p>со стационарными трибунами вместимостью свыше 500 мест – 300 м;</p> <p>со стационарными трибунами вместимостью от 100 до 500 мест –</p>	Объекты инженерной и коммунальной инфраструктуры (Объекты водоснабжения, теплоснабжения, газоснабжения, водоотведения, слаботочных сетей, объекты связи, объекты электроэнергетики и т.п.), объекты постоянного и временного хранения автотранспорта, если их размещение не причиняет вреда окружающей среде и санитарному благополучию

1	2	3	4	5
			100 м; со стационарными трибунами вместимостью до 100 мест – 50 м	
Оборудованные площадки для занятий спортом	5.1.4	Размещение сооружений для занятия спортом и физкультурой на открытом воздухе (теннисные корты, автодромы, мотодромы, трамплины, спортивные стрельбища)	<p>Предельные размеры земельных участков определяются в соответствии с действующими нормативами*.</p> <p>Минимальный отступ от границы земельного участка определяется в соответствии с действующими нормативами*.</p> <p>Предельное количество этажей (или предельная высота) определяется в соответствии с действующими нормативами*.</p> <p>Максимальный процент застройки в границах земельного участка – 60%</p>	Объекты инженерной и коммунальной инфраструктуры (Объекты водоснабжения, теплоснабжения, газоснабжения, водоотведения, слаботоочных сетей, объекты связи, объекты электроэнергетики и т.п.), объекты постоянного и временного хранения автотранспорта, объекты общественного питания
Водный спорт	5.1.5	Размещение спортивных сооружений для занятия водными видами спорта (причалы и сооружения, необходимые для организации водных видов спорта и хранения соответствующего инвентаря)	<p>Предельные размеры земельных участков определяются в соответствии с действующими нормативами*.</p> <p>Минимальный отступ от границы земельного участка определяется в соответствии с действующими нормативами*.</p> <p>Предельное количество этажей (или предельная высота) определяется в соответствии с действующими нормативами*.</p> <p>Максимальный процент застройки в границах земельного участка – 80%</p>	Объекты инженерной и коммунальной инфраструктуры (Объекты водоснабжения, теплоснабжения, газоснабжения, водоотведения, слаботоочных сетей, объекты связи, объекты электроэнергетики и т.п.), предприятия общественного питания, гостиницы, объекты постоянного и временного хранения автотранспорта, если их размещение не причиняет вреда окружающей среде и санитарному благополучию

1	2	3	4	5
Спортивные базы	5.1.7	Размещение спортивных баз и лагерей, в которых осуществляется спортивная подготовка длительно проживающих в них лиц	<p>Предельные размеры земельных участков определяются в соответствии с действующими нормативами*.</p> <p>Минимальный отступ от границы земельного участка определяется в соответствии с действующими нормативами*.</p> <p>Предельное количество этажей (или предельная высота) определяется в соответствии с действующими нормативами*.</p> <p>Максимальный процент застройки в границах земельного участка – 80%</p>	Объекты инженерной и коммунальной инфраструктуры (Объекты водоснабжения, теплоснабжения, газоснабжения, водоотведения, слабосточных сетей, объекты связи, объекты электроэнергетики и т.п.), спортивные площадки, общежития, объекты постоянного и временного хранения автотранспорта
Природно-познавательный туризм	5.2	Размещение баз и палаточных лагерей для проведения походов и экскурсий по ознакомлению с природой, пеших и конных прогулок, устройство троп и дорожек, размещение щитов с познавательными сведениями об окружающей природной среде; осуществление необходимых природоохранных и природовосстановительных мероприятий	Предельные (минимальные и (или) максимальные) размеры земельных участков, предельные параметры разрешенного строительства, реконструкции объектов капитального строительства не подлежат установлению	Объекты инженерной и коммунальной инфраструктуры (Объекты водоснабжения, теплоснабжения, газоснабжения, водоотведения, слабосточных сетей, объекты связи, объекты электроэнергетики и т.п.), предприятия общественного питания, гостиницы, объекты постоянного и временного хранения автотранспорта, если их размещение не причиняет вреда окружающей среде и санитарному благополучию
Туристическое обслуживание	5.2.1	Размещение пансионатов, гостиниц, кемпингов, домов отдыха, не оказывающих услуги по лечению; размещение детских лагерей	Предельные размеры земельных участков определяются в соответствии с действующими нормативами*.	Объекты инженерной и коммунальной инфраструктуры (Объекты водоснабжения, теплоснабжения,

1	2	3	4	5
			<p>Минимальный отступ от границы земельного участка определяется в соответствии с действующими нормативами*.</p> <p>Предельное количество этажей (или предельная высота) определяется в соответствии с действующими нормативами*.</p> <p>Максимальный процент застройки в границах земельного участка – 30%.</p>	<p>газоснабжения, водоотведения, слаботочных сетей, объекты связи, объекты электроэнергетики и т.п.), предприятия общественного питания, гостиницы, объекты постоянного и временного хранения автотранспорта, если их размещение не причиняет вреда окружающей среде и санитарному благополучию</p>
Деятельность в сфере охотничьего хозяйства	5.3	Различные виды деятельности в сфере охотничьего хозяйства, предусмотренные законодательством Российской Федерации в области охоты и сохранения охотничьих ресурсов	<p>Предельные размеры земельных участков не подлежат установлению.</p> <p>Минимальный отступ от границы земельного участка не подлежит установлению.</p> <p>Предельное количество этажей (или предельная высота) не подлежит установлению.</p> <p>Максимальный процент застройки в границах земельного участка – 30%</p>	<p>Объекты инженерной и коммунальной инфраструктуры (Объекты водоснабжения, теплоснабжения, газоснабжения, водоотведения, слаботочных сетей, объекты связи, объекты электроэнергетики и т.п.), объекты постоянного и временного хранения автотранспорта</p>
Рыболовство	5.3.1	Деятельность, связанная с добычей (выловом) водных биологических ресурсов, приемкой, обработкой, перегрузкой, транспортировкой, хранением и выгрузкой уловов водных биологических ресурсов, производством рыбной продукции	<p>Предельные размеры земельных участков не подлежат установлению.</p> <p>Минимальный отступ от границы земельного участка не подлежит установлению.</p> <p>Предельное количество этажей (или предельная высота) не подлежит установлению.</p> <p>Максимальный процент застройки в границах земельного участка – 30%</p>	<p>Объекты инженерной и коммунальной инфраструктуры (Объекты водоснабжения, теплоснабжения, газоснабжения, водоотведения, слаботочных сетей, объекты связи, объекты электроэнергетики и т.п.), объекты постоянного и временного хранения автотранспорта</p>

1	2	3	4	5
Причалы для маломерных судов	5.4	Размещение сооружений, предназначенных для причаливания, хранения и обслуживания яхт, катеров, лодок и других маломерных судов	<p>Предельные размеры земельных участков определяются в соответствии с действующими нормативами*.</p> <p>Минимальный отступ от границы земельного участка определяется в соответствии с действующими нормативами*.</p> <p>Предельное количество этажей (или предельная высота) определяется в соответствии с действующими нормативами*.</p> <p>Максимальный процент застройки в границах земельного участка – 90%</p>	Объекты инженерной и коммунальной инфраструктуры (Объекты водоснабжения, теплоснабжения, газоснабжения, водоотведения, слаботочных сетей, объекты связи, объекты электроэнергетики и т.п.)
Поля для гольфа или конных прогулок	5.5	Обустройство мест для игры в гольф или осуществления конных прогулок, в том числе осуществление необходимых земляных работ и размещения вспомогательных сооружений; размещение конноспортивных манежей, не предусматривающих устройство трибун	Предельные (минимальные и (или) максимальные) размеры земельных участков, предельные параметры разрешенного строительства, реконструкции объектов капитального строительства не подлежат установлению	Объекты инженерной и коммунальной инфраструктуры (Объекты водоснабжения, теплоснабжения, газоснабжения, водоотведения, слаботочных сетей, объекты связи, объекты электроэнергетики и т.п.), объекты постоянного и временного хранения автотранспорта, объекты общественного питания
Историко-культурная деятельность	9.3	Сохранение и изучение объектов культурного наследия народов Российской Федерации (памятников истории и культуры), в том числе: объектов археологического наследия, достопримечательных мест, мест бытования исторических промыслов,	Не распространяются	-

1	2	3	4	5
		производств и ремесел, исторических поселений, недействующих военных и гражданских захоронений, объектов культурного наследия, хозяйственная деятельность, являющаяся историческим промыслом или ремеслом, а также хозяйственная деятельность, обеспечивающая познавательный туризм		
Общее пользование водными объектами	11.1	Использование земельных участков, примыкающих к водным объектам способами, необходимыми для осуществления общего водопользования (водопользования, осуществляемого гражданами для личных нужд, а также забор (изъятие) водных ресурсов для целей питьевого и хозяйственно-бытового водоснабжения, купание, использование маломерных судов, водных мотоциклов и других технических средств, предназначенных для отдыха на водных объектах, водопой, если соответствующие запреты не установлены законодательством)	Не распространяются	-
Благоустройство территории	12.0.2	Размещение декоративных, технических, планировочных, конструктивных устройств, элементов озеленения, различных видов оборудования и оформления, малых архитектурных форм, некапитальных нестационарных	Не распространяются	Объекты инженерной и коммунальной инфраструктуры (Объекты водоснабжения, теплоснабжения, газоснабжения, водоотведения, слаботочных сетей, объекты связи, объекты

1	2	3	4	5
		строений и сооружений, информационных щитов и указателей, применяемых как составные части благоустройства территории, общественных туалетов		электроэнергетики и т.п.)

Условно разрешенные виды и параметры разрешенного строительства, реконструкции объектов капитального строительства

Виды разрешенного использования				Вспомогательные виды разрешенного использования
Наименование	Код	Описание	Предельные (минимальные и (или) максимальные) размеры земельных участков и предельные параметры разрешенного строительства, реконструкции объектов капитального строительства	перечень объектов
1	2	3	4	5
Предоставление коммунальных услуг	3.1.1	Размещение зданий и сооружений, обеспечивающих поставку воды, тепла, электричества, газа, отвод канализационных стоков, очистку и уборку объектов недвижимости (котельных, водозаборов, очистных сооружений, насосных станций, водопроводов, линий электропередач, трансформаторных подстанций, газопроводов, линий связи, телефонных станций, канализаций, стоянок, гаражей и мастерских для обслуживания уборочной и аварийной техники, сооружений, необходимых для сбора и плавки снега)	Предельные (минимальные и (или) максимальные) размеры земельных участков, предельные параметры разрешенного строительства, реконструкции объектов капитального строительства определяются в соответствии с действующими нормативами*	-
Стоянка	4.9.2	Размещение стоянок (парковок)	Предельные (минимальные и (или)	Объекты инженерной и

транспортных средств		легковых автомобилей и других мототранспортных средств, в том числе мотоциклов, мотороллеров, мотоколясок, мопедов, скутеров, за исключением встроенных, пристроенных и встроенно-пристроенных стоянок	максимальные) размеры земельных участков, предельные параметры разрешенного строительства, реконструкции объектов капитального строительства определяются в соответствии с действующими нормативами*	коммунальной инфраструктуры (Объекты водоснабжения, теплоснабжения, газоснабжения, водоотведения, слаботочных сетей, объекты связи, объекты электроэнергетики и т.п.)
Связь	6.8	Размещение объектов связи, радиовещания, телевидения, включая воздушные радиорелейные, надземные и подземные кабельные линии связи, линии радиофикации, антенные поля, усилительные пункты на кабельных линиях связи, инфраструктуру спутниковой связи и телерадиовещания, за исключением объектов связи, размещение которых предусмотрено содержанием видов разрешенного использования с кодами 3.1.1, 3.2.3	Предельные размеры земельных участков не подлежат установлению. Минимальный отступ от границы земельного участка не подлежит установлению. Предельное количество этажей (или предельная высота) не подлежит установлению. Максимальный процент застройки в границах земельного участка – 90%	Объекты инженерной и коммунальной инфраструктуры (Объекты водоснабжения, теплоснабжения, газоснабжения, водоотведения, слаботочных сетей, объекты связи, объекты электроэнергетики и т.п.)

ТЕРРИТОРИАЛЬНАЯ ЗОНА «РП» - ЗОНА ПРИРОДНЫХ ТЕРРИТОРИЙ

Основные виды и параметры разрешенного строительства, реконструкции объектов капитального строительства

Виды разрешенного использования				Вспомогательные виды разрешенного использования
Наименование	Код	Описание	Предельные (минимальные и (или) максимальные) размеры земельных участков и предельные параметры разрешенного строительства, реконструкции объектов капитального строительства	перечень объектов
1	2	3	4	5

1	2	3	4	5
Площадки для занятий спортом	5.1.3	Размещение площадок для занятия спортом и физкультурой на открытом воздухе (физкультурные площадки, беговые дорожки, поля для спортивной игры)	<p>Предельные размеры земельных участков определяются в соответствии с действующими нормативами*.</p> <p>Минимальный отступ от границы земельного участка определяется в соответствии с действующими нормативами*.</p> <p>Предельное количество этажей (или предельная высота) определяется в соответствии с действующими нормативами*.</p> <p>Максимальный процент застройки в границах земельного участка – 60%.</p> <p>Расстояния от границы жилой застройки до открытых физкультурно-оздоровительных сооружений открытого типа должны составлять:</p> <ul style="list-style-type: none"> со стационарными трибунами вместимостью свыше 500 мест – 300 м; со стационарными трибунами вместимостью от 100 до 500 мест – 100 м; со стационарными трибунами вместимостью до 100 мест – 50 м 	Объекты инженерной и коммунальной инфраструктуры (Объекты водоснабжения, теплоснабжения, газоснабжения, водоотведения, слаботочных сетей, объекты связи, объекты электроэнергетики и т.п.), объекты постоянного и временного хранения автотранспорта, если их размещение не причиняет вреда окружающей среде и санитарному благополучию
Общее пользование водными объектами	11.1	Использование земельных участков, примыкающих к водным объектам способами, необходимыми для осуществления общего водопользования (водопользования, осуществляемого гражданами для	Не распространяются	-

1	2	3	4	5
		личных нужд, а также забор (изъятие) водных ресурсов для целей питьевого и хозяйственно-бытового водоснабжения, купание, использование маломерных судов, водных мотоциклов и других технических средств, предназначенных для отдыха на водных объектах, водопой, если соответствующие запреты не установлены законодательством)		
Земельные участки (территории) общего пользования	12.0	Земельные участки общего пользования. Содержание данного вида разрешенного использования включает в себя содержание видов разрешенного использования с кодами 12.0.1 - 12.0.2	Не распространяются	Объекты инженерной и коммунальной инфраструктуры (Объекты водоснабжения, теплоснабжения, газоснабжения, водоотведения, слаботочных сетей, объекты связи, объекты электроэнергетики и т.п.)
Улично-дорожная сеть	12.0.1	Размещение объектов улично-дорожной сети: автомобильных дорог, трамвайных путей и пешеходных тротуаров в границах населенных пунктов, пешеходных переходов, бульваров, площадей, проездов, велодорожек и объектов велотранспортной и инженерной инфраструктуры; размещение придорожных стоянок (парковок) транспортных средств в границах городских улиц и дорог, за исключением предусмотренных видами разрешенного использования	Не распространяются	Объекты инженерной и коммунальной инфраструктуры (Объекты водоснабжения, теплоснабжения, газоснабжения, водоотведения, слаботочных сетей, объекты связи, объекты электроэнергетики и т.п.)

1	2	3	4	5
		с кодами 2.7.1, 4.9, 7.2.3, а также некапитальных сооружений, предназначенных для охраны транспортных средств		
Благоустройство территории	12.0.2	Размещение декоративных, технических, планировочных, конструктивных устройств, элементов озеленения, различных видов оборудования и оформления, малых архитектурных форм, некапитальных нестационарных строений и сооружений, информационных щитов и указателей, применяемых как составные части благоустройства территории, общественных туалетов	Не распространяются	Объекты инженерной и коммунальной инфраструктуры (Объекты водоснабжения, теплоснабжения, газоснабжения, водоотведения, слаботочных сетей, объекты связи, объекты электроэнергетики и т.п.)

Условно разрешенные виды и параметры разрешенного строительства, реконструкции объектов капитального строительства

Виды разрешенного использования				Вспомогательные виды разрешенного использования
Наименование	Код	Описание	Предельные (минимальные и (или) максимальные) размеры земельных участков и предельные параметры разрешенного строительства, реконструкции объектов капитального строительства	перечень объектов
1	2	3	4	5
Предоставление коммунальных услуг	3.1.1	Размещение зданий и сооружений, обеспечивающих поставку воды, тепла, электричества, газа, отвод канализационных стоков, очистку и уборку объектов недвижимости	Предельные (минимальные и (или) максимальные) размеры земельных участков, предельные параметры разрешенного строительства, реконструкции объектов	-

		(котельных, водозаборов, очистных сооружений, насосных станций, водопроводов, линий электропередач, трансформаторных подстанций, газопроводов, линий связи, телефонных станций, канализаций, стоянок, гаражей и мастерских для обслуживания уборочной и аварийной техники, сооружений, необходимых для сбора и плавки снега)	капитального строительства определяются в соответствии с действующими нормативами*	
--	--	--	--	--

ТЕРРИТОРИАЛЬНАЯ ЗОНА «КЛ» - ЗОНА КЛАДБИЩ

Основные виды и параметры разрешенного строительства, реконструкции объектов капитального строительства

Виды разрешенного использования				Вспомогательные виды разрешенного использования
Наименование	Код	Описание	Предельные (минимальные и (или) максимальные) размеры земельных участков и предельные параметры разрешенного строительства, реконструкции объектов капитального строительства	перечень объектов
1	2	3	4	5
Осуществление религиозных обрядов	3.7.1	Размещение зданий и сооружений, предназначенных для совершения религиозных обрядов и церемоний (в том числе церкви, соборы, храмы, часовни, мечети, молельные дома, синагоги)	Предельные размеры земельных участков определяются в соответствии с действующими нормативами*. Минимальный отступ от границы земельного участка определяется в соответствии с действующими нормативами*. Предельное количество этажей (или предельная высота) определяется в	Объекты инженерной и коммунальной инфраструктуры (Объекты водоснабжения, теплоснабжения, газоснабжения, водоотведения, слаботочных сетей, объекты связи, объекты электроэнергетики и т.п.)

1	2	3	4	5
			соответствии с действующими нормативами*. Максимальный процент застройки в границах земельного участка – 75%	
Магазины	4.4	Размещение объектов капитального строительства, предназначенных для продажи товаров, торговая площадь которых составляет до 5000 кв. м	Предельные размеры земельных участков определяются в соответствии с действующими нормативами*. Минимальный отступ от границы земельного участка определяется в соответствии с действующими нормативами*. Предельное количество этажей (или предельная высота) определяется в соответствии с действующими нормативами*. Максимальный процент застройки в границах земельного участка – 70%. Максимальный размер торговой площади-1500 кв.м	Объекты инженерной и коммунальной инфраструктуры (Объекты водоснабжения, теплоснабжения, газоснабжения, водоотведения, слаботочных сетей, объекты связи, объекты электроэнергетики и т.п.), объекты постоянного и временного хранения автотранспорта, если их размещение не причиняет вреда окружающей среде и санитарному благополучию
Историко-культурная деятельность	9.3	Сохранение и изучение объектов культурного наследия народов Российской Федерации (памятников истории и культуры), в том числе: объектов археологического наследия, достопримечательных мест, мест бытования исторических промыслов, производств и ремесел, исторических поселений, недействующих военных и гражданских захоронений, объектов культурного наследия, хозяйственная деятельность, являющаяся историческим промыслом или	Не распространяются	-

1	2	3	4	5
		ремеслом, а также хозяйственная деятельность, обеспечивающая познавательный туризм		
Ритуальная деятельность	12.1	Размещение кладбищ, крематориев и мест захоронения; размещение соответствующих культовых сооружений; осуществление деятельности по производству продукции ритуально-обрядового назначения	Предельные размеры земельных участков определяются в соответствии с действующими нормативами*. Минимальный отступ от границы земельного участка определяется в соответствии с действующими нормативами*. Предельное количество этажей (или предельная высота) не подлежит установлению. Максимальный процент застройки в границах земельного участка не подлежит установлению	Объекты инженерной и коммунальной инфраструктуры (Объекты водоснабжения, теплоснабжения, газоснабжения, водоотведения, слаботоочных сетей, объекты связи, объекты электроэнергетики и т.п.) объекты постоянного и временного хранения автотранспорта, магазины

Условно разрешенные виды и параметры разрешенного строительства, реконструкции объектов капитального строительства

Виды разрешенного использования				Вспомогательные виды разрешенного использования
Наименование	Код	Описание	Предельные (минимальные и (или) максимальные) размеры земельных участков и предельные параметры разрешенного строительства, реконструкции объектов капитального строительства	перечень объектов
1	2	3	4	5
Предоставление коммунальных услуг	3.1.1	Размещение зданий и сооружений, обеспечивающих поставку воды, тепла, электричества, газа, отвод канализационных стоков, очистку и	Предельные (минимальные и (или) максимальные) размеры земельных участков, предельные параметры разрешенного строительства,	-

1	2	3	4	5
		уборку объектов недвижимости (котельных, водозаборов, очистных сооружений, насосных станций, водопроводов, линий электропередач, трансформаторных подстанций, газопроводов, линий связи, телефонных станций, канализаций, стоянок, гаражей и мастерских для обслуживания уборочной и аварийной техники, сооружений, необходимых для сбора и плавки снега)	реконструкции объектов капитального строительства определяются в соответствии с действующими нормативами*	

ТЕРРИТОРИАЛЬНАЯ ЗОНА «ОСН» - ЗОНА ОЗЕЛЕНЕННЫХ ТЕРРИТОРИЙ СПЕЦИАЛЬНОГО НАЗНАЧЕНИЯ

Основные виды и параметры разрешенного строительства, реконструкции объектов капитального строительства

Виды разрешенного использования				Вспомогательные виды разрешенного использования
Наименование	Код	Описание	Предельные (минимальные и (или) максимальные) размеры земельных участков и предельные параметры разрешенного строительства, реконструкции объектов капитального строительства	перечень объектов
1	2	3	4	5
Предоставление коммунальных услуг	3.1.1	Размещение зданий и сооружений, обеспечивающих поставку воды, тепла, электричества, газа, отвод канализационных стоков, очистку и уборку объектов недвижимости (котельных, водозаборов, очистных сооружений, насосных станций,	Предельные (минимальные и (или) максимальные) размеры земельных участков, предельные параметры разрешенного строительства, реконструкции объектов капитального строительства определяются в соответствии с	-

1	2	3	4	5
		водопроводов, линий электропередач, трансформаторных подстанций, газопроводов, линий связи, телефонных станций, канализаций, стоянок, гаражей и мастерских для обслуживания уборочной и аварийной техники, сооружений, необходимых для сбора и плавки снега)	действующими нормативами*	
Административные здания организаций, обеспечивающих предоставление коммунальных услуг	3.1.2	Размещение зданий, предназначенных для приема физических и юридических лиц в связи с предоставлением им коммунальных услуг	<p>Предельные размеры земельных участков определяются в соответствии с действующими нормативами*.</p> <p>Минимальный отступ от границы земельного участка определяется в соответствии с действующими нормативами*.</p> <p>Предельное количество этажей (или предельная высота) определяется в соответствии с действующими нормативами*.</p> <p>Максимальный процент застройки в границах земельного участка – 80%</p>	Объекты инженерной и коммунальной инфраструктуры (Объекты водоснабжения, теплоснабжения, газоснабжения, водоотведения, слаботоковых сетей, объекты связи, объекты электроэнергетики и т.п.), объекты постоянного и временного хранения автотранспорта, если их размещение не причиняет вреда окружающей среде и санитарному благополучию
Обеспечение деятельности в области гидрометеорологии и смежных с ней областях	3.9.1	Размещение объектов капитального строительства, предназначенных для наблюдений за физическими и химическими процессами, происходящими в окружающей среде, определения ее гидрометеорологических, агрометеорологических и гелиогеофизических характеристик, уровня загрязнения атмосферного воздуха, почв, водных объектов, в том	Предельные (минимальные и (или) максимальные) размеры земельных участков, предельные параметры разрешенного строительства, реконструкции объектов капитального строительства не подлежат установлению	Объекты инженерной и коммунальной инфраструктуры (Объекты водоснабжения, теплоснабжения, газоснабжения, водоотведения, слаботоковых сетей, объекты связи, объекты электроэнергетики и т.п.)

1	2	3	4	5
		числе по гидробиологическим показателям, и околоземного - космического пространства, зданий и сооружений, используемых в области гидрометеорологии и смежных с ней областях (доплеровские метеорологические радиолокаторы, гидрологические посты и другие)		
Земельные участки (территории) общего пользования	12.0	Земельные участки общего пользования. Содержание данного вида разрешенного использования включает в себя содержание видов разрешенного использования с кодами 12.0.1 - 12.0.2	Не распространяются	Объекты инженерной и коммунальной инфраструктуры (Объекты водоснабжения, теплоснабжения, газоснабжения, водоотведения, слаботочных сетей, объекты связи, объекты электроэнергетики и т.п.)
Улично-дорожная сеть	12.0.1	Размещение объектов улично-дорожной сети: автомобильных дорог, трамвайных путей и пешеходных тротуаров в границах населенных пунктов, пешеходных переходов, бульваров, площадей, проездов, велодорожек и объектов велотранспортной и инженерной инфраструктуры; размещение придорожных стоянок (парковок) транспортных средств в границах городских улиц и дорог, за исключением предусмотренных видами разрешенного использования с кодами 2.7.1, 4.9, 7.2.3, а также некапитальных сооружений,	Не распространяются	Объекты инженерной и коммунальной инфраструктуры (Объекты водоснабжения, теплоснабжения, газоснабжения, водоотведения, слаботочных сетей, объекты связи, объекты электроэнергетики и т.п.)

1	2	3	4	5
Благоустройство территории	12.0.2	<p>предназначенных для охраны транспортных средств</p> <p>Размещение декоративных, технических, планировочных, конструктивных устройств, элементов озеленения, различных видов оборудования и оформления, малых архитектурных форм, некапитальных нестационарных строений и сооружений, информационных щитов и указателей, применяемых как составные части благоустройства территории, общественных туалетов</p>	Не распространяются	Объекты инженерной и коммунальной инфраструктуры (Объекты водоснабжения, теплоснабжения, газоснабжения, водоотведения, слаботочных сетей, объекты связи, объекты электроэнергетики и т.п.)
Запас	12.3	Отсутствие хозяйственной деятельности	<p>Предельные размеры земельных участков определяются в соответствии с действующими нормативами*.</p> <p>Минимальный отступ от границы земельного участка определяется в соответствии с действующими нормативами*.</p> <p>Предельное количество этажей (или предельная высота) не подлежит установлению.</p> <p>Максимальный процент застройки в границах земельного участка не подлежит установлению</p>	-

Условно разрешенные виды и параметры разрешенного строительства, реконструкции объектов капитального строительства

Виды разрешенного использования				Вспомогательные виды разрешенного использования
Наименование	Код	Описание	Предельные (минимальные и (или) максимальные) размеры земельных участков и предельные параметры разрешенного строительства, реконструкции объектов капитального строительства	перечень объектов
1	2	3	4	5
-	-	-	-	-

* Размеры земельных участков устанавливаются в соответствии с требованиями: СП 42.13330.2016. Свод правил. Градостроительство. Планировка и застройка городских и сельских поселений. Актуализированная редакция СНиП 2.07.01-89*;

СП 379.1325800.2020. Свод правил. Общежития. Правила проектирования;

СП 391.1325800.2017. Свод правил. Храмы православные. Правила проектирования;

СП 19.13330.2019. Свод правил. Сельскохозяйственные предприятия. Планировочная организация земельного участка (СНиП II-97-76* Генеральные планы сельскохозяйственных предприятий);

СП 18.13330.2019. Свод правил. Производственные объекты. Планировочная организация земельного участка (СНиП II-89-80* "Генеральные планы промышленных предприятий");

СП 492.1325800.2020. Свод правил. Приюты для животных. Правила проектирования;

СП 113.13330.2023. Свод правил. Стоянки автомобилей. СНиП 21-02-99*

Постановление Правительства РФ от 2 сентября 2009 года № 717 «О нормах отвода земель для размещения автомобильных дорог и (или) объектов дорожного сервиса»;

Федеральный закон от 22 июля 2008 года № 123-ФЗ «Технический регламент о требованиях пожарной безопасности».

При отмене и/или внесении изменений в указанные нормативно-правовые акты следует руководствоваться нормами, вводимыми взамен отмененных.

Глава 2. Ограничения использования земельных участков и объектов капитального строительства в границах зон с особыми условиями использования территории

2.1. Согласно пункту 3 части 6 статьи 30 Градостроительного кодекса Российской Федерации в градостроительном регламенте в отношении земельных участков и объектов капитального строительства, расположенных в пределах соответствующей территориальной зоны, указываются ограничения использования земельных участков и объектов капитального строительства.

2.2. К ограничениям использования земельных участков и (или) объектов капитального строительства, расположенных полностью или частично в их границах, относятся:

1) границы публичных сервитутов (право ограниченного пользования чужим земельным участком);

2) земли общего пользования (территории, которыми беспрепятственно пользуется неограниченный круг лиц (в том числе площади, улицы, проезды, набережные, береговые полосы водных объектов общего пользования, скверы, бульвары);

3) зоны с особыми условиями использования территории;

4) границы территорий объектов культурного наследия.

2.3. Ограничения вступают в силу с момента их установления уполномоченным органом или в силу федерального закона.

2.4. Публичный сервитут устанавливается решением уполномоченного органа исполнительной власти или органа местного самоуправления, предусмотренных статьей 39.38 Земельного кодекса Российской Федерации, в отношении земельных участков, предоставленных или принадлежащих гражданам и предназначенных для индивидуального жилищного строительства, ведения садоводства, огородничества, личного подсобного хозяйства в случае, если это требуется, для:

1) подключения (технологического присоединения) зданий, сооружений, расположенных в границах элемента планировочной структуры, в границах которого находятся такие земельные участки, к сетям инженерно-технического обеспечения;

2) эксплуатации, реконструкции существующих инженерных сооружений;

3) размещения инженерных сооружений, которые переносятся с земельных участков, изымаемых для государственных или муниципальных нужд.

2.5. На основании части 12 статьи 85 Земельного кодекса Российской Федерации земельные участки общего пользования, занятые площадями, улицами, проездами, автомобильными дорогами, набережными, скверами, бульварами, водными объектами, пляжами и другими объектами, могут включаться в состав различных территориальных зон и не подлежат приватизации.

2.6. Согласно частей 6, 8 статьи 6 Водного кодекса Российской Федерации полоса земли вдоль береговой линии (границы водного объекта) водного объекта общего пользования (береговая полоса) предназначается для общего пользования и каждый гражданин вправе пользоваться (без использования механических транспортных средств) береговой полосой водных объектов общего пользования для передвижения и пребывания около них, в том числе для осуществления любительского рыболовства и причаливания плавучих средств. Ширина береговой полосы водных объектов общего пользования составляет 20 (двадцать) метров, за исключением береговой полосы каналов, а также рек и ручьев, протяженность которых от истока до устья не более чем 10 (десять) километров. Ширина береговой полосы каналов, а также рек и ручьев, протяженность которых от истока до устья не более чем 10 (десять) километров, составляет 5 (пять) метров.

2.7. Согласно части 1 статьи 106 Земельного кодекса Российской Федерации Правительство Российской Федерации утверждает положение в отношении каждого вида зон с особыми условиями использования территорий, за исключением зон с особыми условиями использования территорий, которые возникают в силу федерального закона (водоохранные зоны, прибрежные защитные полосы, защитные зоны объектов культурного наследия). Вышеуказанное положение определяет перечень ограничений использования земельных участков, которые могут быть установлены в границах указанных зон, за исключением случаев, если перечень этих ограничений установлен федеральным законом, а также перечень ограничений хозяйственной и иной

деятельности, которые могут быть установлены на водном объекте в случае, если в границы зоны с особыми условиями использования территории включаются акватория водного объекта, ее часть. Данным положением могут быть установлены разные перечни таких ограничений в зависимости от видов или характеристик объектов и (или) территорий, в отношении которых устанавливаются зоны с особыми условиями использования территорий.

2.8. Ограничения использования объекта недвижимого имущества, находящегося в границах территории объекта культурного наследия устанавливаются в соответствии с требованиями земельного законодательства Российской Федерации и Федерального закона от 25 июня 2002 года № 73-ФЗ «Об объектах культурного наследия (памятниках истории и культуры) народов Российской Федерации».

2.9. Вместе с тем, изменение одного вида разрешенного использования земельных участков и объектов капитального строительства на другой вид такого использования осуществляется в соответствии с градостроительным регламентом при условии соблюдения требований технических регламентов.

Глава 3. Требования к архитектурно-градостроительному облику объектов капитального строительства

3.1. В отношении вновь возводимых и реконструируемых объектов капитального строительства осуществляется согласование архитектурно-градостроительного облика объекта капитального строительства. Решение о согласовании архитектурно-градостроительного облика объекта представляет собой заключение о согласовании архитектурно-градостроительного облика объекта капитального строительства (далее - Заключение) на предмет соответствия представленных архитектурных решений требованиям законодательства в области градостроительства. Обязательность согласования архитектурно-градостроительного облика объекта капитального строительства указывается в градостроительном плане земельного участка этого объекта до разработки проектно-сметной документации. Согласованию архитектурно-градостроительного облика не подлежат объекты индивидуального жилищного строительства.

3.2. Порядок подачи заявки о рассмотрении архитектурно-градостроительного облика объекта капитального строительства, принятия решения о согласовании либо об отказе в согласовании архитектурно-градостроительного облика объекта капитального строительства, выдачи Заключения осуществляется в соответствии с правовым актом Администрации.

3.3. Требования к цветовым решениям объектов капитального строительства.

3.3.1. Фасады зданий, строений и сооружений выполняются с применением цветового решения, нейтр

3.3.2. ального по отношению к сложившейся застройке территории (цвета фасадов выбираются из цветовой палитры отделки фасадов зданий, строений и сооружений, расположенных на прилегающей территории).

3.3.3. Окраска фасадов не должна приводить к нарушению восприятия пропорций и иных визуальных характеристик здания, строения, сооружения.

3.3.4. В случае если для территории, в границах которой планируется реконструкция объекта капитального строительства, муниципальным правовым актом утверждена концепция архитектурно-средового оформления, цветовое решение зданий, строений, сооружений выполняется в соответствии с данной концепцией.

3.3.5. При разработке архитектурных решений новых объектов, расположенных в застроенной части, необходимо учитывать архитектурный облик сложившейся застройки.

3.3.6. Не допускается использование цветного остекления, не соответствующего цветовому решению объекта капитального строительства, искажающего восприятие архитектурно-градостроительного облика объектов капитального строительства и окружающего их пространства, включая объекты и элементы благоустройства.

3.3.7. Элементы фасадов зданий, сооружений, их габариты, расположение, цветовое оформление, характер устройства должны соответствовать функциональному назначению здания, сооружения, архитектурно-градостроительному облику здания, сооружения, архитектурному облику застройки территории.

3.3.8. В случае если для территории, в границах которой планируется строительство или реконструкция объекта капитального строительства, правовым актом Администрации утверждена концепция архитектурно-художественного оформления, предусматривающая архитектурное оформление, цветовое оформление объекта капитального строительства устраивается в соответствии с данной концепцией.

3.4. Требования к отделочным и (или) строительным материалам, определяющим архитектурный облик зданий, строений и сооружений.

3.4.1. Фасады зданий, строений и сооружений, обращенные к территориям общего пользования или просматриваемые с территорий общего пользования, выполняются с применением натурального камня, штукатурки, облицовочного кирпича, облицовочных фасадных плит, стекла, керамики, дерева.

3.4.2. Запрещается применение материалов профилированного листа и сайдинга на главных и торцевых фасадах общественных зданий выходящих на территории общего пользования, без привязки к функциональному назначению здания и архитектурному облику, подчеркивающему композиционную выразительность объекта. Не допускается использование при отделке фасадов асбестоцементных листов (за исключением объектов, расположенных в производственных зонах и зонах инженерной и транспортной инфраструктур), самоклеящиеся пленки, баннерной ткани.

3.4.3. При отделке фасадов крепление плит, плитных материалов, панелей должно осуществляться методом скрытого монтажа.

3.4.4. Отделка фасадов не должна приводить к нарушению восприятия пропорций и иных визуальных характеристик здания, строения, сооружения.

3.5. Требования к размещению технического и инженерного оборудования на фасадах и кровлях зданий, строений и сооружений.

3.5.1. Размещение технологического оборудования (антенн, кабелей, наружных блоков вентиляции и кондиционирования, вентиляционных труб, элементов систем газоснабжения и др.) на фасадах, силуэтных завершениях зданий и сооружений (башнях, куполах), на парапетах, ограждениях кровли, вентиляционных трубах, ограждениях балконов, лоджий допускается исключительно в предусмотренных проектом местах, скрытых для визуального восприятия, или с использованием декоративных маскирующих ограждений.

3.5.2. Размещение видеокамер наружного наблюдения на архитектурных элементах и деталях фасадов (колоннах, фронтонах, карнизах, пилястрах, порталах, козырьках и пр.), на цокольных плитах балконов не допускается.

3.5.3. При размещении наружных блоков систем кондиционирования и вентиляции на просматриваемых с территорий общего пользования фасадах необходимо применять защитные декоративные решетки, выполненные с учетом архитектурного решения объекта капитального строительства.

3.6. Фасады зданий, строений и сооружений, обращенные к территориям общего пользования, оборудуются архитектурным освещением.

3.6.1. Архитектурное освещение фасадов не должно приводить к нарушению восприятия пропорций и иных визуальных характеристик здания, строения, сооружения; нарушать гигиенические нормативы освещенности окон жилых зданий, палат лечебных учреждений, палат и спальных комнат объектов социального обеспечения, предусмотренные федеральными санитарными правилами; ослеплять участников дорожного движения.

3.6.2. В случае если для территории, в границах которой планируется строительство или реконструкция объекта капитального строительства, правовым актом Администрации утверждена концепция архитектурно-художественного освещения или концепция архитектурно-средового оформления, предусматривающая архитектурное освещение, архитектурное освещение здания, строения, сооружения устраивается в соответствии с концепцией.

3.6.3. Для создания полноценной эстетически привлекательной среды следует широко использовать архитектурно-художественные и дизайнерские средства: цветоцветовое, декоративно-художественное оформление зданий, строений, сооружений, элементов благоустройства территорий, разнообразные колористические решения, современные долговечные материалы для отделки фасадов зданий, строений, сооружений, малых архитектурных форм, элементов благоустройства территорий, объектов общественного благоустройства.

3.6.4. Художественная подсветка фасадов объектов должна отвечать следующим требованиям:

- не должна производить слепящего действия на водителей транспорта и пешеходов;

- должна быть решена комплексно, с учетом особенностей архитектурной пластики и композиции фасадов, без ущерба их визуальным характеристикам, с учетом освещения расположенных рядом зданий;

- должна обеспечивать в вечернее время хорошую видимость и выразительность наиболее важных объектов и повышать комфортность световой среды;

- подчеркивать место и значение объекта подсветки в архитектурно-пространственном окружении;







- максимально раскрывать архитектурные особенности объекта, усиливать наиболее значимые характеристики;

- учитывать дистанции и ракурсы восприятия, соотношение фоновых и акцентных элементов светоцветовой композиции.


**Градостроительные ограничения Череповецкого муниципального округа Вологодской области
применительно к территории в границах муниципального образования Воскресенское Череповецкого муниципального района,
существовавшего до преобразования его в округ**

I. Карта градостроительных ограничений Череповецкого муниципального округа Вологодской области
применительно к территории в границах муниципального образования Воскресенское Череповецкого муниципального района, существовавшего до преобразования его в округ







Условные обозначения

-  Граница Кадуйского муниципального округа Вологодской области (реестровый номер 35:20-3.1), граница Белозерского муниципального округа Вологодской области (реестровый номер 35:00-3.69), граница Кирилловского муниципального округа Вологодской области (реестровый номер 35:05-3.2)
-  Граница населенного пункта
-  Водные объекты
-  Граница земельного участка, сведения о которой содержатся в Едином государственном реестре недвижимости
-  Граница объекта капитального строительства, сведения о которой содержатся в Едином государственном реестре недвижимости
-  Граница Череповецкого лесничества Вологодской области (реестровый номер 35:22-6.249), Кадуйского лесничества Вологодской области (реестровый номер 35:20-6.163)

Территориальные зоны:**Жилые зоны**

-  **ЖИ** Зона застройки индивидуальными жилыми домами
-  **ЖМ** Зона застройки малоэтажными жилыми домами

Общественно-деловые зоны

-  **ОД** Зона делового, общественного и коммерческого назначения
-  **ОТ** Зона торгового назначения
-  **ОУ** Зона образования и просвещения
-  **ОС** Зона спортивного назначения
-  **ОЗ** Зона здравоохранения
-  **ОРК** Зона развлечения, культуры, общественного питания

Производственные зоны, зоны инженерной и транспортной инфраструктур

-  **ИП** Производственная зона
-  **ПК** Коммунальная зона
-  **ИИ** Зона инженерной инфраструктуры

Зоны сельскохозяйственного использования

-  **СХС** Зона садоводства
-  **СХП** Зона сельскохозяйственного производства
-  **СХИ** Зона сельскохозяйственного использования

Зоны рекреационного назначения

-  **РЗ** Рекреационная зона
-  **ПТ** Зона природных территорий






Зоны специального назначения

-  **МЗ** Зона кладбищ
-  **ОСН** Зона озелененных территорий специального назначения















Действие градостроительного регламента не распространяется

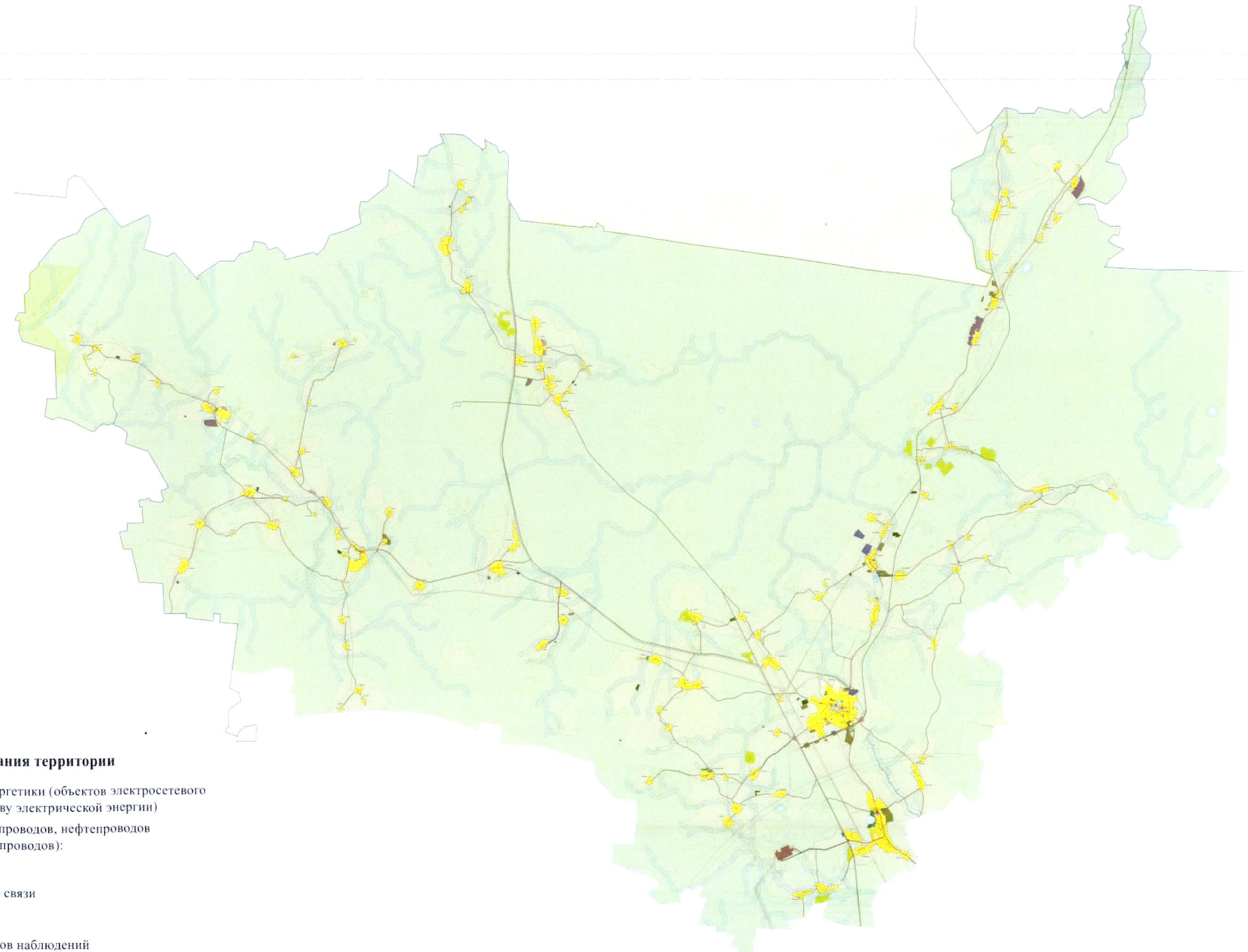
-  Автомобильные дороги
-  Участки недр для добычи полезных ископаемых

Градостроительные регламенты не устанавливаются

-  Земли лесного фонда
-  Территории, имеющие пересечение с землями лесного фонда и границей Череповецкого лесничества (реестровый номер 35:22-6.249)
-  Сельскохозяйственные угодья
-  Особо охраняемые природные территории
-  Государственный природный заказник:
 - 1 - Комплексный (ландшафтный) государственный природный заказник «Вороново» в Череповецком районе Вологодской области (Реестровый номер: 35:22-6.78)
 - 2 - Государственный природный зоологический заказник «Белозерский» в Белозерском районе Вологодской области (Реестровый номер: 35:00-6.281)

Зоны с особыми условиями использования территории

-  Охранная зона объектов электроэнергетики (объектов электросетевого хозяйства и объектов по производству электрической энергии)
-  Охранная зона трубопроводов (газопроводов, нефтепроводов и нефтепродуктопроводов, аммиакопроводов):
 -  - охранная зона газопроводов
 -  Охранная зона линий и сооружений связи
 -  Приаэродромная территория
 -  Охранная зона стационарных пунктов наблюдений за состоянием окружающей среды, ее загрязнением
 -  Водоохранная зона
 -  Прибрежная защитная полоса
-  Зоны санитарной охраны источников питьевого и хозяйственно-бытового водоснабжения, а также устанавливаемых в случаях, предусмотренных Водным Кодексом Российской Федерации, в отношении подземных водных объектов зоны специальной охраны:
 -  - I пояс
 -  - II пояс
 -  - III пояс
-  Санитарно-защитная зона
-  Охранная зона пунктов государственной геодезической сети, государственной нивелирной сети и государственной гравиметрической сети



II. Ограничения использования земельных участков и объектов капитального строительства в связи с установлением зон с особыми условиями использования территории

1. В целях обеспечения благоприятной среды жизнедеятельности, защиты территории от негативного воздействия природного и техногенного характера, предотвращения загрязнения водных ресурсов устанавливаются следующие зоны с особыми условиями использования территории¹:

- 1) охранная зона объектов электроэнергетики (объектов электросетевого хозяйства и объектов по производству электрической энергии);
- 2) охранная зона трубопроводов (газопроводов, нефтепроводов и нефтепродуктопроводов, аммиакопроводов);
- 3) охранная зона линий и сооружений связи;
- 4) приаэродромная территория;
- 5) охранная зона стационарных пунктов наблюдений за состоянием окружающей среды, ее загрязнением;
- 6) водоохранная зона;
- 7) прибрежная защитная полоса;
- 8) зоны санитарной охраны источников питьевого и хозяйственно-бытового водоснабжения, а также устанавливаемые в случаях, предусмотренных Водным кодексом Российской Федерации, в отношении подземных водных объектов зоны специальной охраны;
- 9) санитарно-защитная зона;
- 10) охранная зона пунктов государственной геодезической сети, государственной нивелирной сети и государственной гравиметрической сети.

2. Ограничения для зон с особыми условиями использования территории установлены в соответствии с действующими нормативами.

3. Ограничения, накладываемые на земельные участки зонами с особыми условиями использования территории, устанавливаются наряду с регламентами территориальных зон и являются по отношению к ним приоритетными.

Информация о зонах с особыми условиями использования территории представлена в таблице 1.

¹ Статья 105 Земельного кодекса Российской Федерации.

Таблица 1

№	Вид зон	Основание (технический регламент) установления ограничений	Реестровый (учетный) номер ²		
1	2	3	4		
1	Охранная зона объектов электроэнергетики (объектов электросетевого хозяйства и объектов по производству электрической энергии)	Постановление Правительства Российской Федерации от 24.02.2009 № 160 «О порядке установления охранных зон объектов электросетевого хозяйства и особых условий использования земельных участков, расположенных в границах таких зон» (с последующими изменениями)	35:22-6.932 35:22-6.731 35:22-6.780 35:22-6.771 35:22-6.732 35:22-6.736 35:22-6.1126 35:22-6.766 35:22-6.770 35:22-6.788 35:22-6.783 35:22-6.1271 35:22-6.2600 35:22-6.150 35:22-6.77 35:22-6.151 35:22-6.59 35:22-6.127 35:22-6.183 35:22-6.65 35:22-6.162 35:22-6.24 35:22-6.200 35:22-6.297 35:22-6.1111 35:22-6.781 35:22-6.762 35:22-6.728	35:22-6.1261 35:22-6.869 35:22-6.889 35:22-6.777 35:22-6.1532 35:22-6.882 35:22-6.1490 35:22-6.890 35:22-6.602 35:22-6.1008 35:22-6.633 35:22-6.220 35:22-6.761 35:22-6.1110 35:22-6.1594 35:22-6.1434 35:22-6.617 35:22-6.925 35:22-6.468 35:22-6.167 35:22-6.14 35:22-6.609 35:22-6.611 35:22-6.606 35:22-6.865 35:22-6.871 35:22-6.784 35:22-6.775	35:22-6.1252 35:22-6.1578 35:22-6.174 35:22-6.1007 35:22-6.1580 35:22-6.1536 35:22-6.875 35:22-6.629 35:22-6.1010 35:22-6.1311 35:22-6.526 35:22-6.518 35:22-6.539 35:22-6.907 35:22-6.1125 35:22-6.362 35:22-6.373 35:22-6.517 35:22-6.960 35:22-6.774 35:22-6.773 35:22-6.885 35:22-6.1108 35:22-6.1123 35:22-6.537 35:22-6.1266 35:22-6.15 35:22-6.246

² Единый государственный реестр недвижимости

1	2	3	4		
			35:22-6.779	35:22-6.782	35:22-6.961
			35:22-6.726	35:22-6.789	35:22-6.631
			35:22-6.725	35:22-6.767	35:22-6.1524
			35:22-6.778	35:22-6.859	35:22-6.1113
			35:22-6.768	35:22-6.790	35:22-6.525
			35:22-6.742	35:22-6.95	35:22-6.1447
			35:22-6.735	35:22-6.626	35:22-6.1272
			35:22-6.769	35:22-6.341	35:22-6.542
			35:22-6.737	35:22-6.608	35:22-6.531
			35:22-6.1264	35:22-6.623	35:22-6.529
			35:22-6.745	35:22-6.730	35:22-6.1896
			35:22-6.538	35:22-6.776	35:22-6.524
			35:22-6.740	35:22-6.764	35:22-6.519
			35:22-6.786	35:22-6.895	35:22-6.313
			35:22-6.1265	35:22-6.765	35:22-6.1440
			35:22-6.864	35:22-6.886	35:22-6.532
			35:22-6.964	35:22-6.919	35:22-6.1260
			35:22-6.1304	35:22-6.605	35:22-6.1258
			35:22-6.334	35:22-6.330	35:22-6.290
			35:22-6.785	35:22-6.1717	35:22-6.600
			35:22-6.67	35:22-6.1310	35:22-6.1435
			35:22-6.896		
2	Охранная зона трубопроводов (газопроводов, нефтепроводов и нефтепродуктопроводов, аммиакопроводов)	<p>Правила охраны магистральных трубопроводов, утвержденные постановлением Госгортехнадзора Российской Федерации от 22.04.1992 № 9, Заместителем Министра топлива и энергетики Российской Федерации 29.04.1992 (с последующими изменениями)</p> <p>Правила охраны магистральных газопроводов, утвержденные постановлением Правительства Российской Федерации от 08.09.2017 № 1083 (с последующими изменениями)</p> <p>Федеральный закон от 31.03.1999 № 69-ФЗ «О газоснабжении в Российской Федерации» (с последующими изменениями)</p>	35:00-6.12	35:22-6.2659	35:22-6.2650

1	2	3	4
3	Охранная зона линий и сооружений связи	Постановление Правительства Российской Федерации от 09.06.1995 № 578 «Об утверждении правил охраны линий и сооружений связи Российской Федерации»	35:22-6.355 35:22-6.2105 35:22-6.2104 35:00-6.550
4	Приаэродромная территория	Воздушный кодекс Российской Федерации Приказ Федерального агентства воздушного транспорта от 12.03.2024 № 8269-П «Об установлении приаэродромной территории аэродрома гражданской авиации Череповец»	35:00-6.587 35:00-6.586 35:00-6.585 35:00-6.584 35:00-6.583
5	Охранная зона стационарных пунктов наблюдений за состоянием окружающей среды, ее загрязнением	Постановление Правительства Российской Федерации от 17.03.2021 № 392 «Об утверждении положения об охранной зоне стационарных пунктов наблюдений за состоянием окружающей среды, ее загрязнением, о признании утратившим силу постановления Правительства Российской Федерации от 27 августа 1999 г. № 972 и признании не действующим на территории Российской Федерации постановления Совета Министров СССР от 6 января 1983 г. № 19» (с последующими изменениями)	35:22-6.545 35:22-6.500
6	Водоохранная зона	Водный кодекс Российской Федерации	- 35:22-6.2629
7	Прибрежная защитная полоса	Водный кодекс Российской Федерации	- 35:22-6.2565
8	Зоны санитарной охраны источников питьевого и хозяйственно-бытового водоснабжения, а также устанавливаемых в случаях, предусмотренных Водным Кодексом Российской Федерации, в отношении подземных водных объектов зоны специальной охраны	СанПиН 2.1.4.1110-02 «Зоны санитарной охраны источников водоснабжения и водопроводов питьевого назначения», утвержденные постановлением Главного государственного санитарного врача Российской Федерации от 14.03.2002 № 10 (с изм., внесенными Определением Верховного Суда РФ от 25.09.2014 № АПЛ14-393)	35:22-6.1288 35:22-6.1286 35:22-6.1283
9	Санитарно-защитная зона	СанПиН 2.2.1/2.1.1.1200-03 «Санитарно-защитные зоны и санитарная классификация предприятий, сооружений и иных объектов», утвержденные постановлением Главного государственного санитарного врача Российской Федерации от 25.09.2007 № 74 (с последующими изменениями)	35:22-6.251

1	2	3	4		
		<p>В соответствии с частью 13 статьи 26 Федерального закона № 342-ФЗ³</p> <p>Постановление Правительства Российской Федерации от 03.03.2018 № 222 «Об утверждении Правил установления санитарно-защитных зон и использования земельных участков, расположенных в границах санитарно-защитных зон» (с последующими изменениями)</p>			
10	<p>Охранная зона пунктов государственной геодезической сети, государственной сети и государственной гравиметрической сети</p>	<p>Постановление Правительства Российской Федерации от 21.08.2019 № 1080 «Об охранных зонах пунктов государственной геодезической сети, государственной нивелирной сети и государственной гравиметрической сети»</p>	<p>35:22-6.99 35:22-6.139 35:22-6.135 35:22-6.126 35:22-6.260 35:22-6.34 35:22-6.28</p>	<p>35:22-6.85 35:22-6.79 35:22-6.38 35:22-6.160 35:22-6.23 35:22-6.163 35:22-6.31</p>	<p>35:22-6.164 35:22-6.130 35:22-6.121 35:22-6.20 35:22-6.152 35:22-6.159 35:22-6.2817</p>

При отмене и/или внесении изменений в действующие нормативные правовые акты, в том числе те, на которые содержится ссылка в Правилах землепользования и застройки, следует руководствоваться нормами, вводимыми взамен отмененных.

³ Федеральный закон от 3 августа 2018 года № 342-ФЗ «О внесении изменений в Градостроительный кодекс Российской Федерации».