



ПРАВИТЕЛЬСТВО ВОЛОГОДСКОЙ ОБЛАСТИ

ПОСТАНОВЛЕНИЕ

От 11.11.2024

г. Вологда

№ 1335

Об утверждении границ объединенной зоны охраны объектов культурного наследия, расположенных на территории города Кириллова Вологодской области, режимов использования земель и земельных участков и требований к градостроительным регламентам в границах территории данной зоны

В целях обеспечения сохранности объектов культурного наследия в их исторической среде и сохранения зданий, имеющих историческую и художественную ценность, в соответствии со статьей 34 Федерального закона от 25 июня 2002 года № 73-ФЗ «Об объектах культурного наследия (памятниках истории и культуры) народов Российской Федерации», пунктом 14 Положения о зонах охраны объектов культурного наследия (памятников истории и культуры) народов Российской Федерации, утвержденного постановлением Правительства Российской Федерации от 12 сентября 2015 года № 972, статьей 8 закона области от 16 марта 2015 года № 3601-ОЗ «О сохранении, использовании, популяризации и государственной охране объектов культурного наследия (памятников истории и культуры), находящихся на территории Вологодской области»


Правительство области **ПОСТАНОВЛЯЕТ:**

1. Утвердить границы объединенной зоны охраны объектов культурного наследия, расположенных на территории города Кириллова Вологодской области (приложение 1, приложение 2).

2. Утвердить режимы использования земель и земельных участков и требования к градостроительным регламентам в границах объединенной зоны охраны объектов культурного наследия, расположенных на территории города Кириллова Вологодской области (приложение 3).

3. Настоящее постановление вступает в силу со дня его официального опубликования.

Председатель Правительства области



А.М. Мордвинов

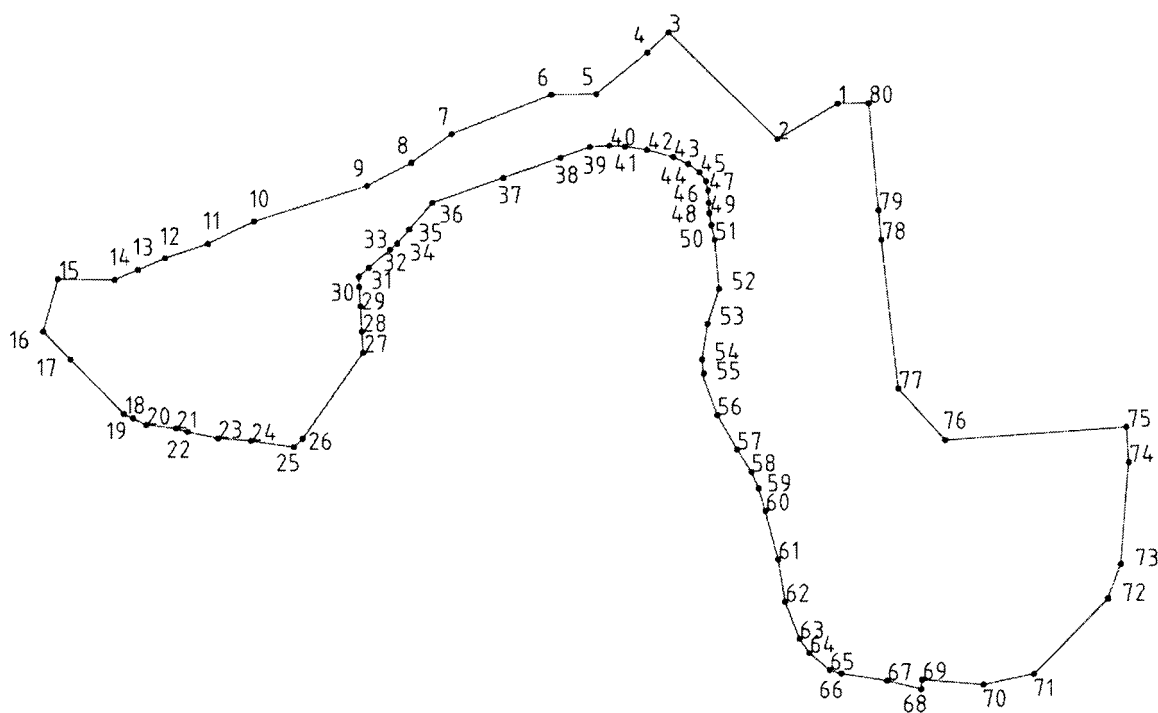
УТВЕРЖДЕНЫ
постановлением
Правительства области
от 11.11.2024 № 1335
(приложение 1)

**Границы объединенной зоны охраны объектов культурного наследия,
расположенных на территории города Кириллова Вологодской области**

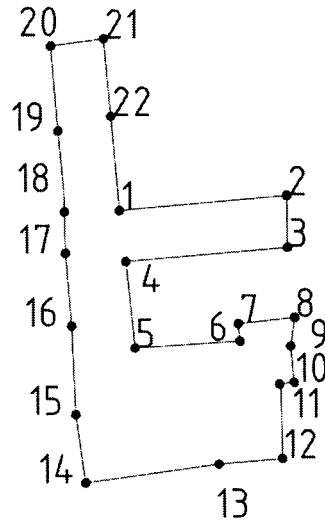
I. Описание границы объединенной зоны охраны объектов культурного наследия, расположенных на территории города Кириллова Вологодской области

1. ЕОЗ. Единая охранная зона объектов культурного наследия (участки ЕОЗ-1, ЕОЗ-2, ЕОЗ-3, ЕОЗ-4, ЕОЗ-5)

ЕОЗ-1

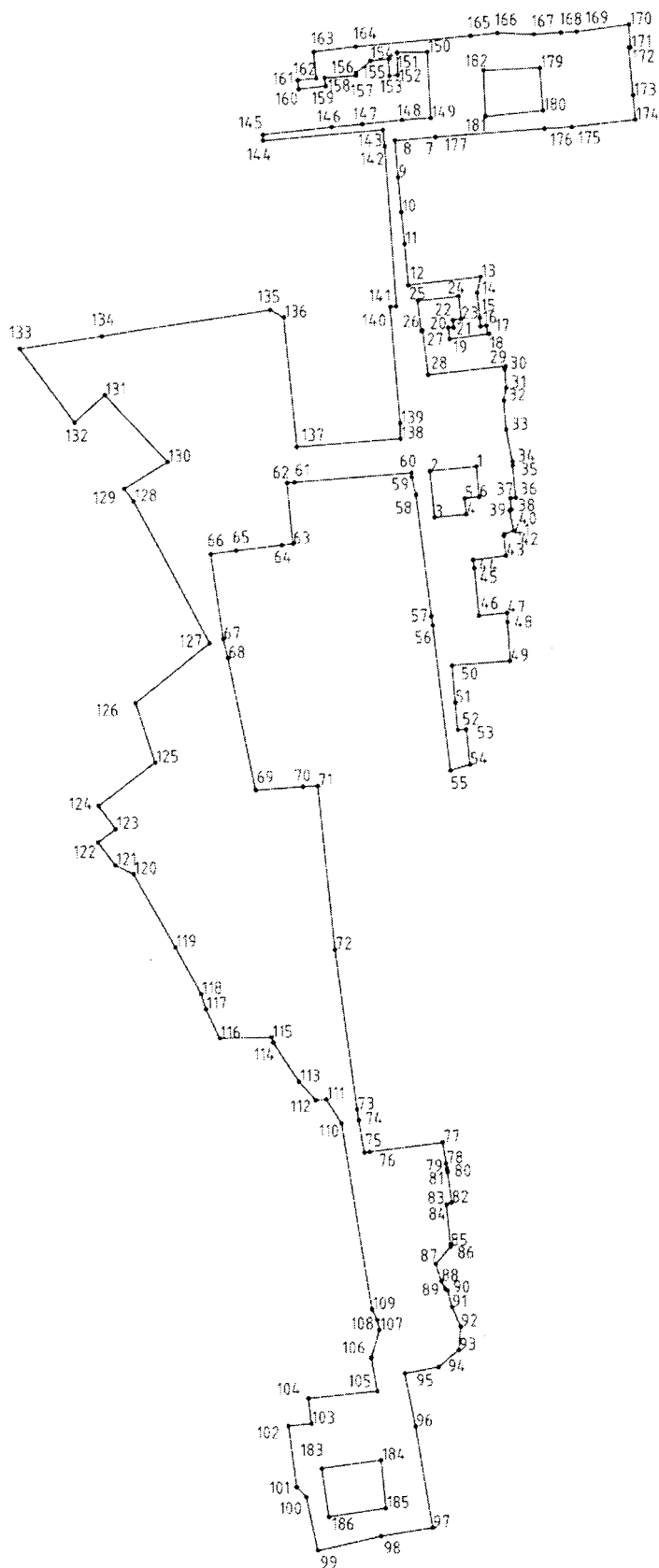


Граница зоны начинается в точке 1, проходит против часовой стрелки по ломаной линии. От точки 1 до точки 16 проходит по границе зоны ЕЗРЗ-3.1, от точки 16 до точки 69 вдоль уреза воды реки Свяга, от точки 69 до точки 75 вдоль границы зоны ЕЗОЛ-2.1, от точки 75 до точки 76 вдоль ул. Костюничева, от точки 76 до точки 80 вдоль ул. Белозерская, возвращаясь в исходную точку.

ЕОЗ-2

Граница зоны начинается в точке 1, проходит по часовой стрелке по ломаной линии. От точки 1 до точки 2 проходит по красной линии четной стороны ул. Дзержинского, от точки 2 до точки 3 пересекает ул. Дзержинского, от точки 3 до точки 4 вдоль красной линии четной стороны ул. Дзержинского, от точки 4 до точки 8 по границе территории ОКН, от точки 8 до точки 14 включает в себя территории домовладений по ул. Гагарина, д. 129, 127, от точки 14 до точки 20 вдоль четной стороны ул. Гагарина, от точки 20 до точки 21 переходит ул. Гагарина, от точки 21 до 22 вдоль нечетной стороны ул. Гагарина, возвращаясь в исходную точку.

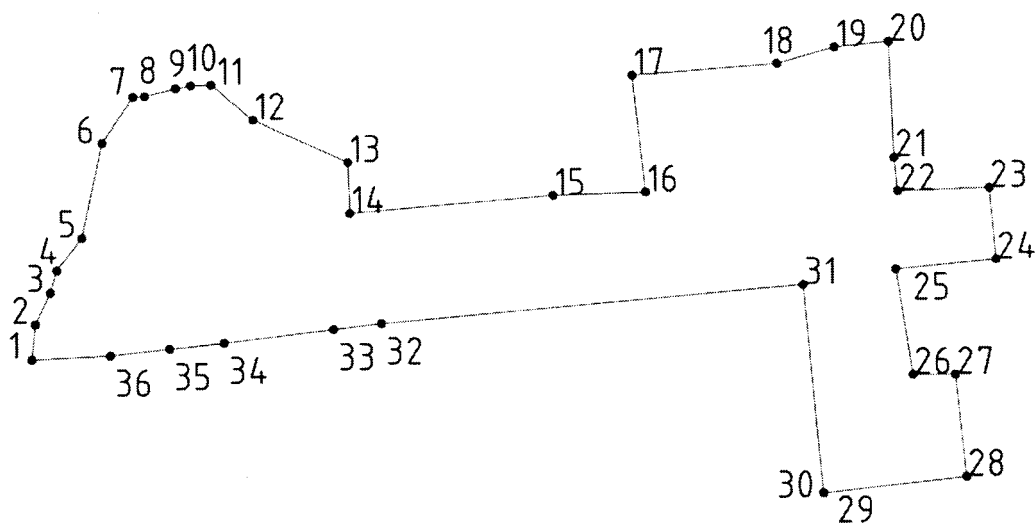
ЕОЗ-3



Граница зоны начинается в точке 7, проходит по часовой стрелке по ломаной линии. От точки 7 до точки 13 вдоль территории ОКН, от точки 13 до точки 18 между территориями домовладений по ул. Преображенского №5 и 5а, от точки 18 до точки 30 по границам территорий ОКН, от точки 30 до точки 49 включает в себя

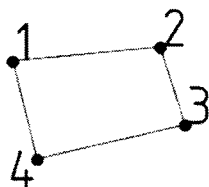
домовладения по ул. Гостинодворская №11,9,7а,6, ул. Победы 2а, от точки 49 до точки 53 проходит по границе территорий ОКН, от точки 53 до точки 54 вдоль красной линии нечетной стороны ул. Гостинодворская, от точки 54 до точки 55 пересекает ул. Гостинодворская, от точки 55 до точки 59 вдоль красной линии застройки четной стороны ул. Гостинодворская, от точки 59 до точки 62 вдоль ул. Победы, от точки 62 до точки 63 вдоль ул. Гагарина, от точки 63 до точки 66 проходит по северной границе земельного участка с кадастровым номером 35:05:0504011:14, от точки 66 до точки 69 вдоль ул. Базарная, от точки 69 до точки 71 вдоль ул. Красноармейская выходит на ул. Гагарина, от точки 71 до точки 75 вдоль ул. Гагарина, от точки 75 до точки 77 исключает территорию ОКН, от точки 77 до точки 95 включает в себя территории домовладений по ул. Гагарина №95,93,91,89, от точки 95 до точки 97 проходит вдоль ул. Гагарина, от точки 97 до точки 99 между территориями домовладений по адресу ул. Гагарина №84а и 84в, от точки 104 включает территорию церкви выходит на ул. Братства минуя поликлинику, от точки 104 до точки 105 вдоль ул. Братства, от точки 105 до точки 110 вдоль ул. Гагарина, от точки 110 до точки 126 по границе зоны ЕЗОЛ-1.2, от точки 126 до точки 133 по границе территории ОКН, от точки 133 до точки 136 вдоль ул. Преображенского, от точки 136 до точки 141 исключает территорию ОКН, от точки 141 до точки 144 по границе территории ЕЗОЛ-3.3, от точки 145 до точки 160 по границе с территориями ОКН, от точки 160 до точки 163 по границе домовладения по ул. Гагарина, д.117, от точки 163 до точки 170 проходит по границам домовладений между ул. Пролетарская и Урицкого параллельно им, от точки 170 до точки 174 включает в себя территории домовладений по ул. Ленина 51 и 49, от точки 174 до 177 вдоль нечетной стороны ул. Пролетарская, возвращаясь в исходную точку. Исключаются контура установленных территорий ОКН.

ЕОЗ-4



Граница зоны начинается в точке 1, проходит по часовой стрелке по ломаной линии. От точки 1 до точки 8 вдоль уреза воды реки Свяга, от точки 8 до точки 17 вдоль границы зоны ЕЗРЗ-7.7, от точки 17 до точки 23 вдоль границы зоны ЕЗОЛ-1.3, от точки 23 до точки 28 вдоль границы территории ОКН, от точки 28 до точки 30 выходит на ул. Февральскую между территориями ЦРБ и домовладения по ул. Февральской д.6, от точки 30 до точки 31 вдоль четной стороны ул. Февральской, от точки 31 до точки 36 включает в себя домовладения по ул. Сиверская №10-24, возвращаясь в исходную точку.

ЕОЗ-5

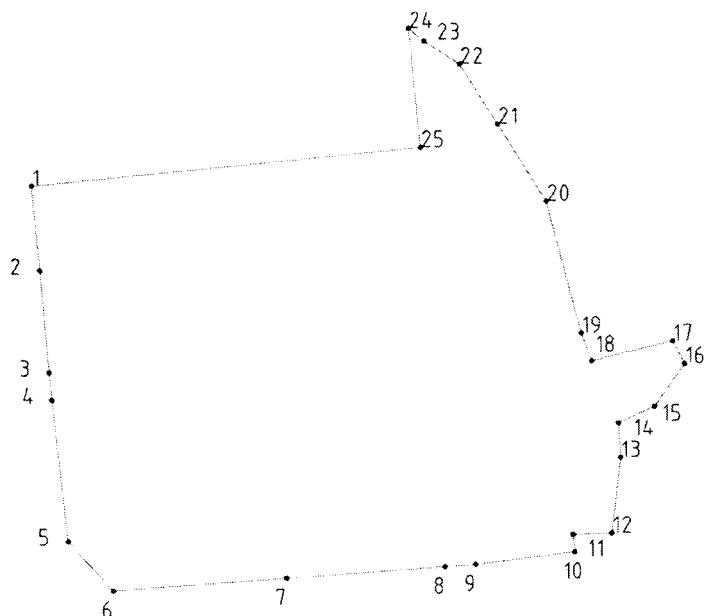


Граница зоны начинается в точке 1, проходит по часовой стрелке по ломаной линии. Совпадает с контуром земельного участка с кадастровым номером, за исключением территории ОКН.

2. ЕЗРЗ. Единая зона регулирования застройки и хозяйственной деятельности

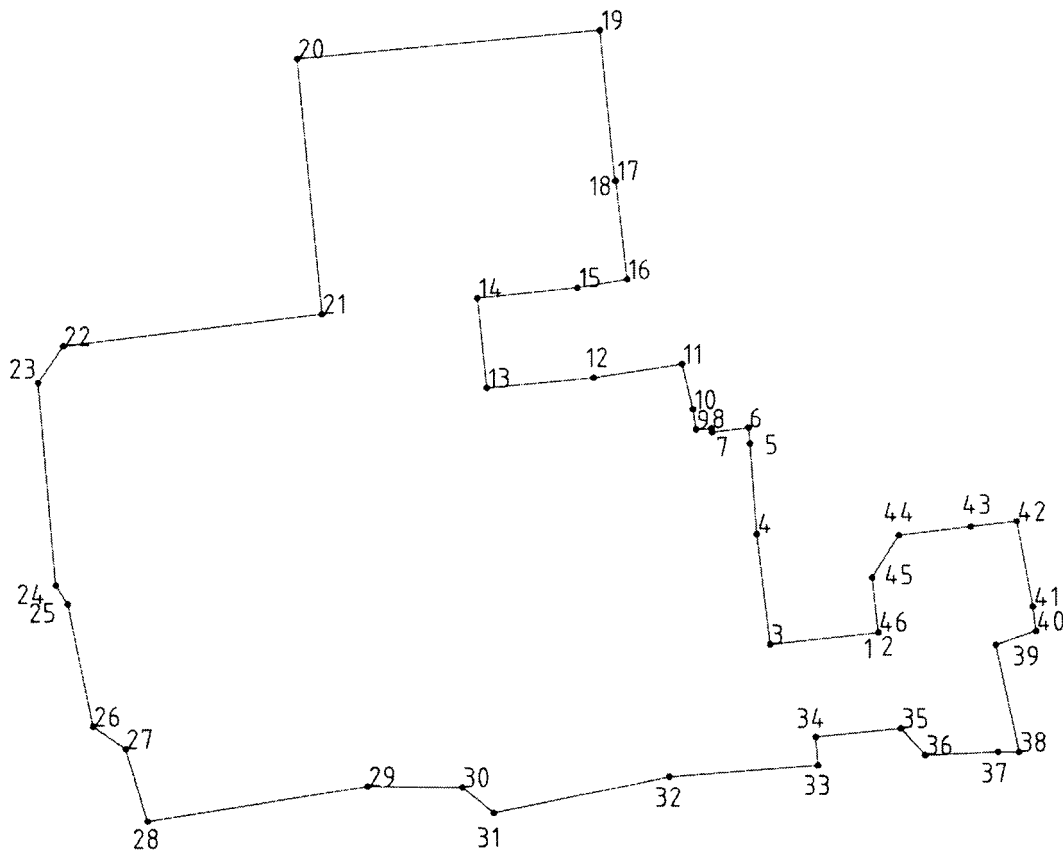
2.1. ЕЗРЗ-1. Единая зона регулирования застройки и хозяйственной деятельности – зона преимущественно исторической одноэтажной застройки и двухэтажной, где второй этаж мезонин (участки ЕЗРЗ-1.1, ЕЗРЗ-1.2)

ЕЗРЗ-1.1



Граница зоны начинается в точке 1, проходит против часовой стрелки по ломаной линии. От точки 1 до точки 6 вдоль ул. Белозерская, от точки 6 до точки 10 вдоль ул. Костюничева, от точки 10 до точки 18 по включает домовладения по ул. Пушкина №1,3а, ул. Майская, 2б, от точки 18 до точки 24 вдоль границы зоны ЕЗОЛ-1.1, от точки 24 до точки 25 вдоль ул. Пушкина, от точки 25 до точки 1 вдоль ул. Кирова.

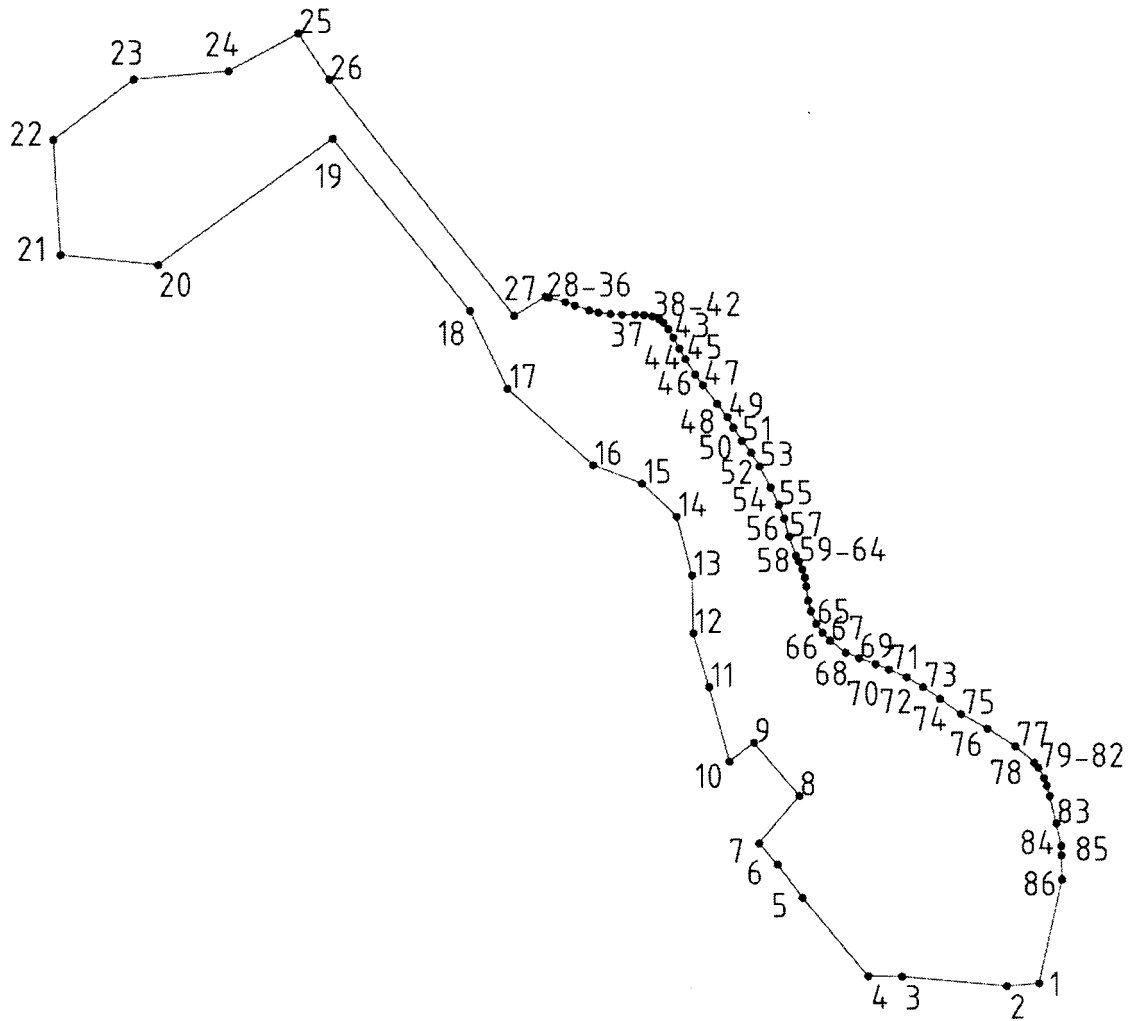
ЕЗРЗ-1.2



Граница зоны начинается в точке 1, проходит против часовой стрелки по ломаной линии. От точки 1 до точки 3 вдоль нечетной стороны ул. Горького, от точки 3 до точки 6 проходит по границе домовладений по ул. Горького № 1 и 5, от точки 6 до точки 11 исключает территорию домовладения ул. Братства д.6, от точки 11 до точки 13 внутри квартала параллельно ул. Братства, от точки 13 до точки 14 выходит на ул. Братства на нечетную сторону, от точки 14 до точки 16 вдоль нечетной стороны ул. Братства, от точки 16 до точки 19 вдоль четной стороны ул. Февральская, от точки 19 до точки 20 параллельно улицы Сиверская вдоль границ домовладений №10,12,14,16, от точки 20 до точки 21 вдоль красной линии нечетной стороны ул. Боброва, от точки 21 до точки 23 вдоль ул. Братства по нечетной стороне, от точки 23 до точки 28 по нечетной стороне ул. Луговая, от точки 28 до точки 38 вдоль ул. Горького включает в себя домовладений от №2 до 24 выходит на ул. Маяковского, от точки 38 до точки 42 вдоль красной линии ул. Маяковского, от точки 42 до точки 44 вдоль Слободского переуллка, от точки 44 до точки 46 вдоль ул. Граве возвращаясь в исходную точку.

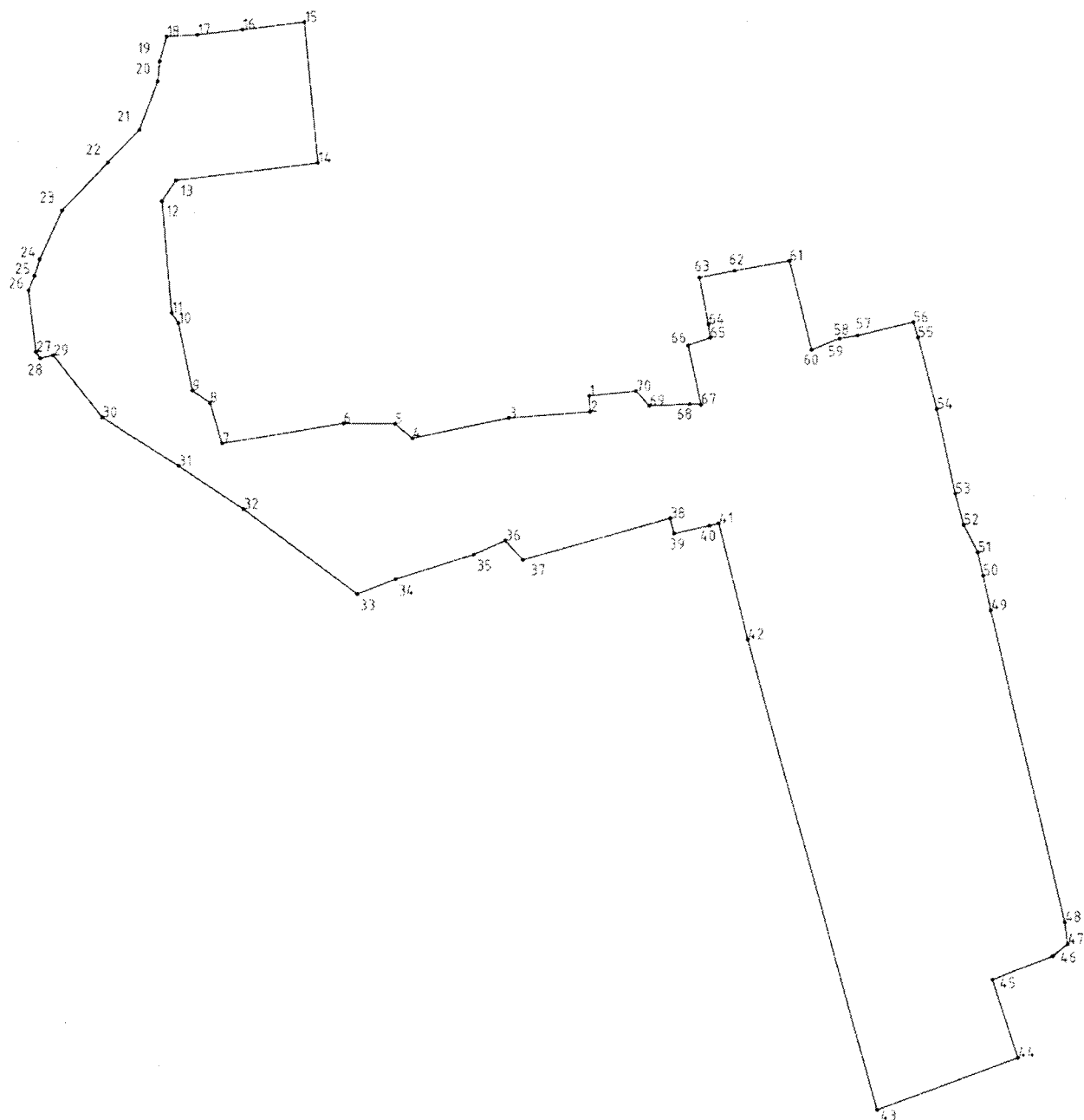
2.2. ЕЗРЗ-2. Единая зона регулирования застройки и хозяйственной деятельности – зона одноэтажной застройки и двухэтажной застройки, где второй этаж мезонин (участки ЕЗРЗ-2.1, ЕЗРЗ-2.2, ЕЗРЗ-2.3, ЕЗРЗ-2.4)

ЕЗРЗ-2.1

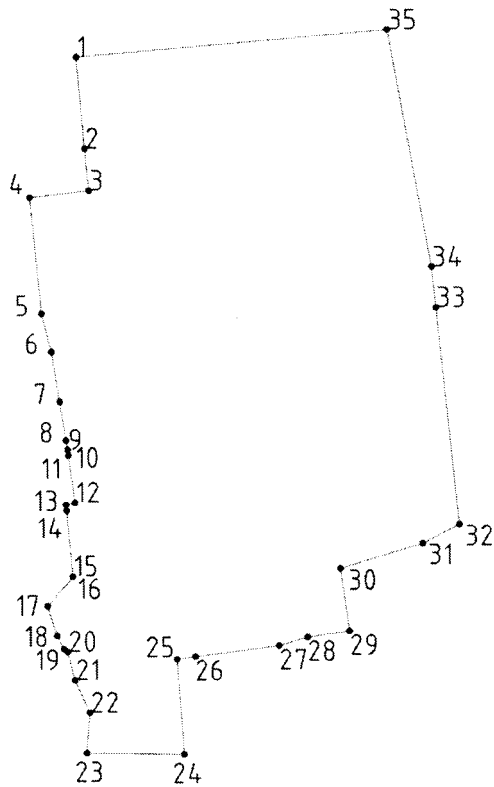


Граница зоны начинается в точке 1, проходит по часовой стрелке по ломаной линии. От точки 1 до точки 4 проходит между домовладениями по ул. Обухова д. №10 и 8, от точки 17 совпадает с границей зоны ЕЗОЛ-2.4, от точки 17 до точки 28 проходит по границе зоны ЕЗОЛ-1.7, от точки 28 до точки 86 по линии уреза воды, возвращаясь в исходную точку.

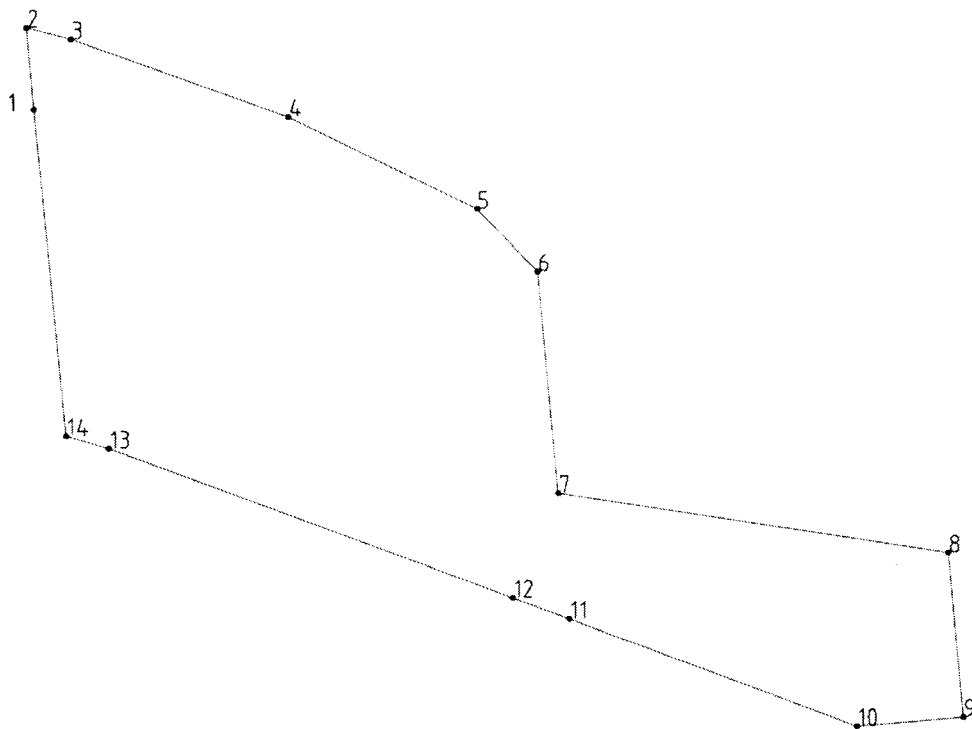
ЕЗРЗ-2.2



Граница зоны начинается в точке 1, проходит против часовой стрелки по ломаной линии. От точки 1 до точки 15 по границе зоны ЕЗРЗ-1.2, от точки 15 до точки 18 параллельно ул. Сиверская, от точки 18 до точки 33 вдоль границы воды реки Свяга, от точки 33 до точки 41 проходит внутри квартала улиц Матросова, Лермонтова, Маяковского, от точки 41 до точки 43 вдоль ул. Маяковского, от точки 43 до точки 47 вдоль проезда между домами по ул. Маяковского №57 и 61, ул. Гагарина №31 и 29, от точки 47 до точки 56 вдоль ул. Молодежная, от точки 56 до точки 60 выходит на четную сторону ул. Гагарина между домовладениями № 75 и 73, от точки 60 до точки 61 вдоль четной стороны ул. Гагарина, от точки 61 до точки 63 вдоль переулка Слободского, от точки 63 до точки 70 проходит по границе ЕЗРЗ-1.2, возвращаясь в исходную точку

ЕЗРЗ-2.3

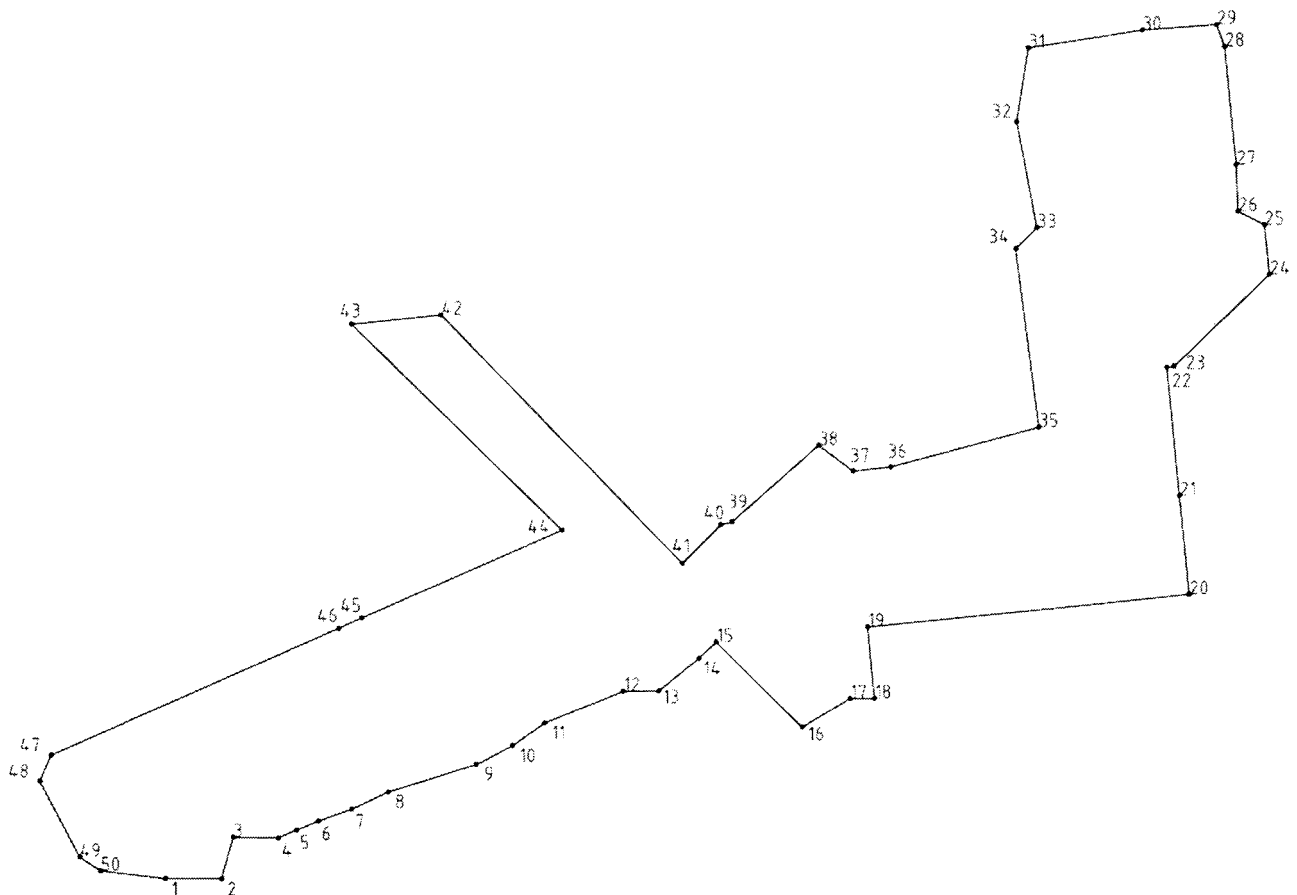
Граница зоны начинается в точке 1, проходит против часовой стрелки по ломаной линии. От точки 1 до точки 6 проходит по границе ЕЗРЗ-6.2, от точки 6 до точки 7 проходит по границе территории ОКН, от точки 7 до точки 23 по границе ЕОЗ-3, от точки 23 до точки 32 по границе ЕЗОЛ-1.4, от точки 32 до точки 35 вдоль ул. Ленина до ул. Володарского, от точки 35 до точки 1 вдоль ул. Володарского.

ЕЗРЗ-2.4

Граница зоны начинается в точке 1, проходит против часовой стрелки по ломаной линии. От точки 1 до точки 2 вдоль границы зоны ЕЗРЗ-4.6, от точки 2 до точки 6 вдоль проектируемых красных линий, от точки 6 до точки 8 по границе зоны ЕЗРЗ-4.7, от точки 8 до точки 9 вдоль проектируемой красной линии застройки, от точки 9 до точки 1 вдоль границы ЕЗОЛ– 1.1.

2.3. ЕЗРЗ-3. Единая зона регулирования застройки и хозяйственной деятельности – зона преимущественно исторической одно-, двухэтажной застройки (участки ЕЗРЗ-3.1, ЕЗРЗ-3.2, ЕЗРЗ-3.3, ЕЗРЗ-3.4)

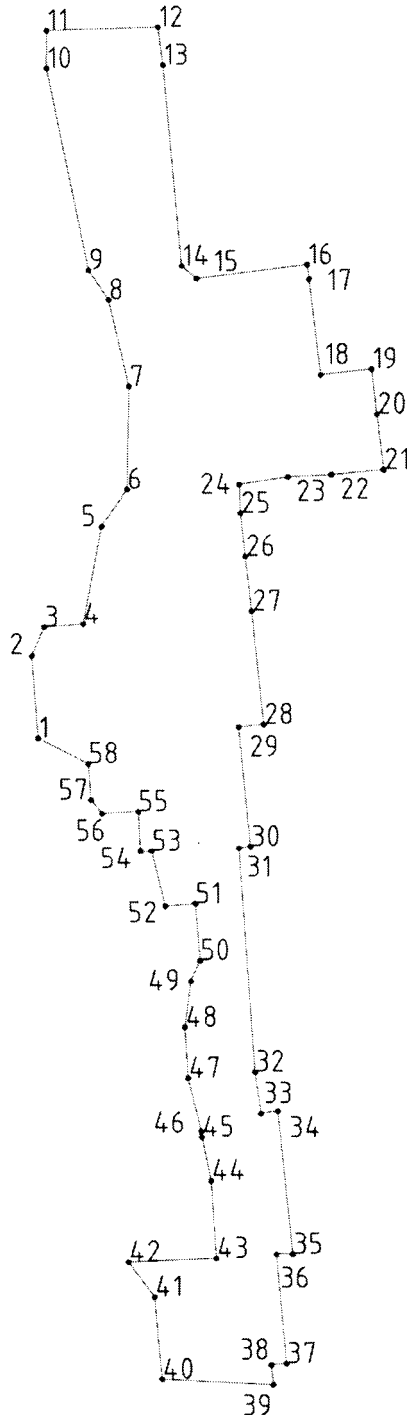
ЕЗРЗ-3.1



Граница зоны начинается в точке 1, проходит против часовой стрелки по ломаной линии. От точки 1 до точки 15 вдоль ул. Строителей, от точки 15 до точки 16 вдоль ул. Белозерская, от точки 16 до точки пересекает ул. Белозерскую, от точки 18 до точки 19 на север выходит на четную сторону ул. Кирова, от точки 19 до точки 20 вдоль четной стороны ул. Кирова, от точки 20 до точки 22 вдоль ул. Пушкина, от точки 22 до точки 29 вдоль границы зоны ЕЗОЛ-1.1., от точки 29 до точки 31 вдоль проезда между домами по ул. Пушкина №35,33, 44, 42, от точки 31 до точки 38 по границе зоны ЗРЗ-5.3, от точки 38 до точки 41 проходит по домовладения по адресу ул. Белозерская д.31, от точки 41 до точки 42 вдоль нечетной стороны ул. Белозерская, от точки 42 до точки 43 пересекает ул. Белозерская, от точки 43 до

точки 44 вдоль четной стороны ул. Белозерская, от точки 44 до точки 48 по проектируемым красным линиям застройки, от точки 48 до точки 50 вдоль проезда выходит на ул. Строителей, возвращаясь в исходную точку.

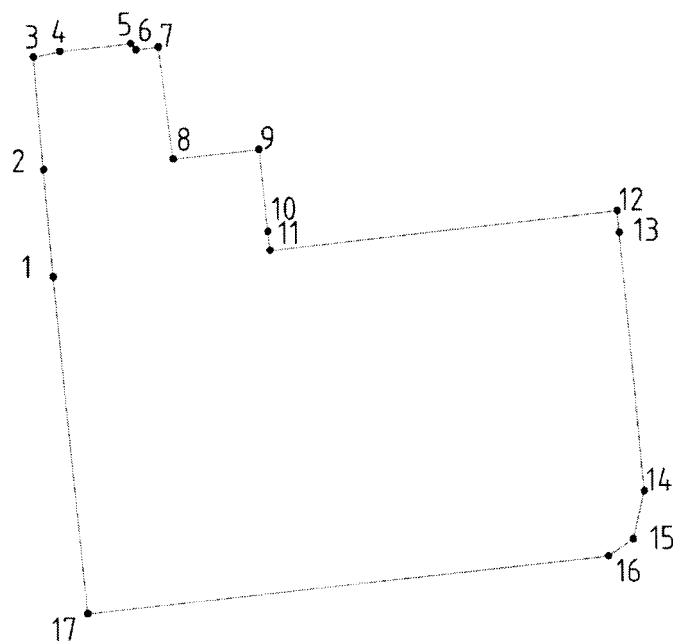
ЕЗРЗ-3.2



Граница зоны начинается в точке 1, проходит против часовой стрелки по ломаной линии. От точки 1 до точки 11 вдоль границы ЕЗОЛ-1.1, от точки 11 до точки 12 вдоль ул. Октябрьская, от точки 12 до точки 15 вдоль четной стороны ул. Гагарина, от точки 15 до точки 16 вдоль ул. Революционная, от точки 16 до точки 19 исключает домовладение по адресу ул. Революционная, д.5, от точки 19 до точки 21

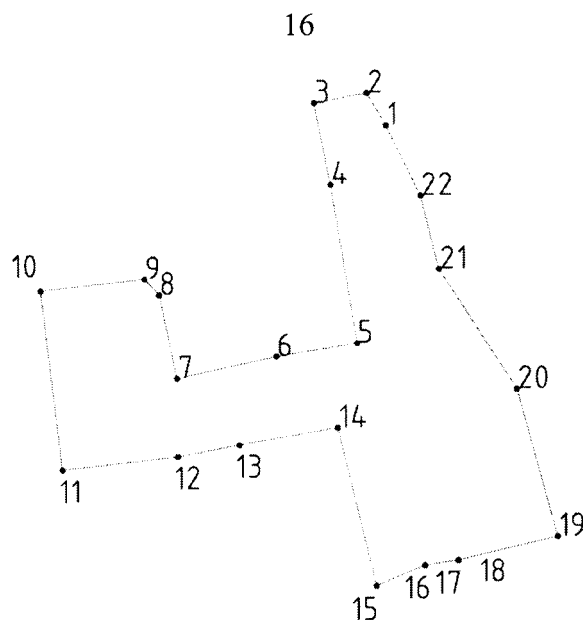
выходит на ул. Лелекова между домами 6 и 8, от точки 21 до точки 24 проходит по ул. Лелекова, от точки 24 до точки 28 проходит по нечетной стороне ул. Гагарина до перекрестка с ул. Уверова, от точки 28 до точки 29 пересекает ул. Гагарина, от точки 29 до точки 39 проходит вдоль ул. Гагарина, от точки 39 до точки 40 поворачивает на ул. Костюничева, от точки 40 до точки 42 проходит по границе ЕЗРЗ-7.4, От точки 42 до точки 58 вдоль границы ЕЗОЛ-1.1, возвращаясь в исходную точку.

ЕЗРЗ-3.3



Граница зоны начинается в точке 1, проходит по часовой стрелке по ломаной линии. От точки 1 до точки 3 вдоль ул. Ленина, от точки 3 до точки 7 по границе домовладений по ул. Ленина д.45 и по ул. Пролетарская, д.7, от точки 7 до точки 9 исключается земельный участок по адресу ул. Пролетарская д.9, от точки 9 до точки 11 выходит на ул. Преображенского между домами 12 и 10а, от точки 11 до точки 12 проходит по ул. Преображенского, от точки 12 до точки 16 проходит по нечетной стороне ул. Парышкинская, от точки 16 до точки 17 вдоль нечетной стороны ул. Победы, от точки 17 до точки 1 вдоль ул. Ленина.

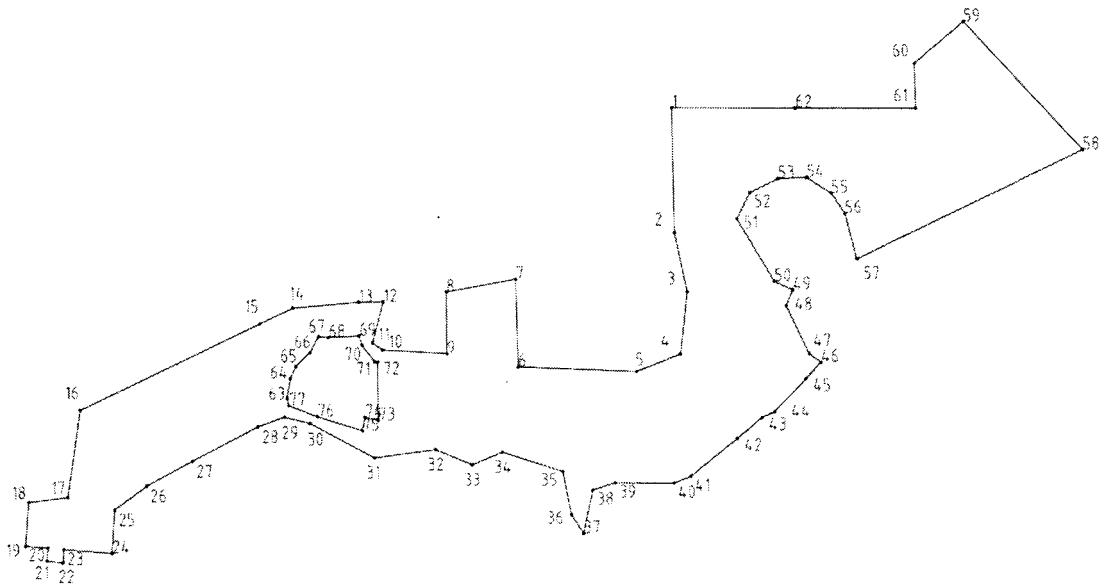
ЕЗРЗ-3.4



Граница зоны начинается в точке 1, проходит против часовой стрелки по ломаной линии. От точки 1 до точки 2 по границе с зоной ЕЗОЛ-1.4, от точки 2 до точки 3 выходит на ул. Гагарина, от точки 3 до точки 5 вдоль ул. Гагарина, от точки 5 до точки 7 проходит по переулку Сlobодской, от точки 7 до точки 9 проходит между домовладениями №3 и №5 пер. Сlobодской, от точки 9 до точки 10 выходит на ул. Граве между домами №2 и №4, от точки 10 до точки 11 вдоль ул. Граве, от точки 11 до точки 14 вдоль пер. Сlobодской, от точки 14 до точки 15 вдоль четной стороны ул. Гагарина, от точки 15 до точки 19 пересекает ул. Гагарина и проходит между границами домовладений №75 и №73, от точки 19 до точки 22 вдоль границы ЕЗОЛ-1.4, возвращаясь в исходную точку.

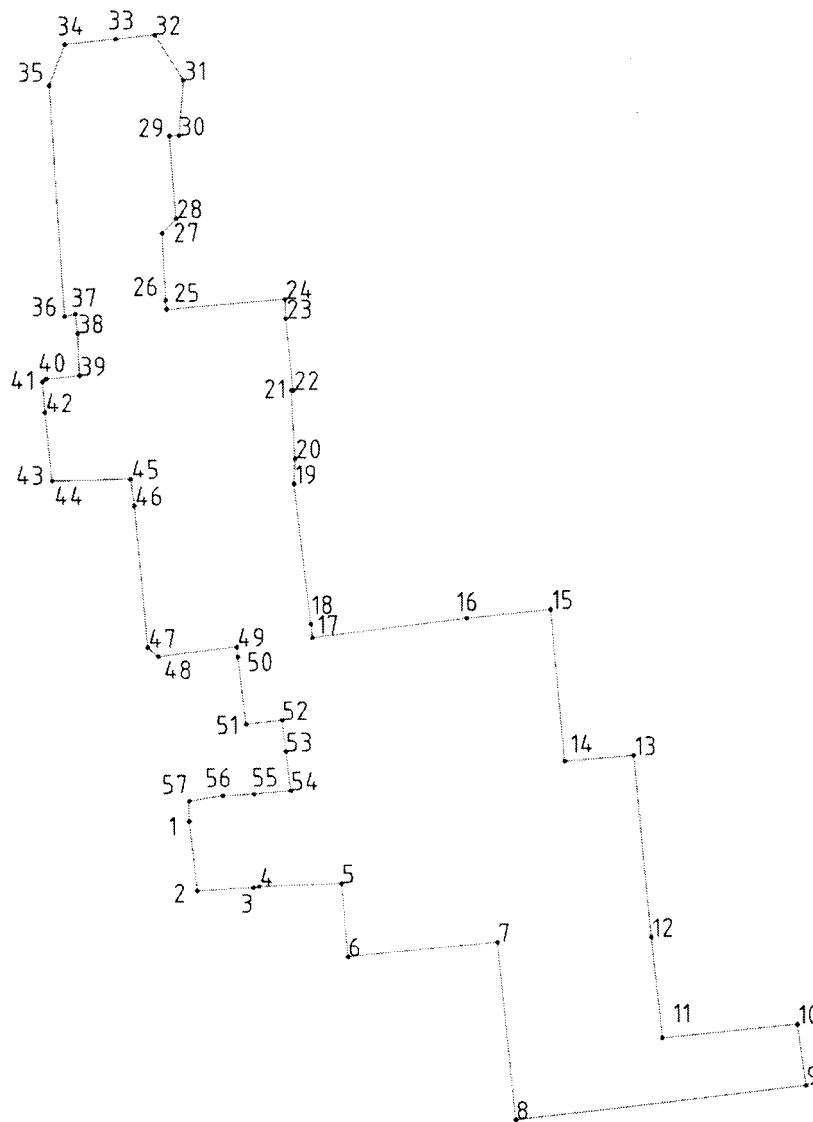
2.4. ЕЗРЗ-4. Единая зона регулирования застройки и хозяйственной деятельности – зона одно-, двухэтажной застройки (участки ЕЗРЗ-4.1, ЕЗРЗ-4.2, ЕЗРЗ-4.3, ЕЗРЗ-4.4, ЕЗРЗ-4.5, ЕЗРЗ-4.6, ЕЗРЗ-4.7, ЕЗРЗ-4.8)

ЕЗРЗ-4.1



Граница зоны начинается в точке 1, проходит против часовой стрелки по ломаной линии. От точки 1 до точки 8 проходит по границам зон ЕЗРЗ-5.2 и ЕЗРЗ-10.2, от точки 8 до точки 12 по границам зоны ЕЗРЗ-7.1, от точки 12 до точки 16 вдоль проектируемых красных линий, от точки 16 до точки выходит на ул. Строителей, от точки 17 до точки 18 вдоль ул. Строителей, от точки 18 до точки 25 включает в себя территории домовладений по ул. Строителей №13, 11, 9, 7, от точки 25 до точки 35 вдоль ул. Строителей, от точки 35 до точки 37 вдоль водной границы, от точки 37 до точки 40 по границе с зоной ЕЗРЗ-7.2, от точки 40 до точки 46 вдоль ул. Строителей, от точки 46 до точки 49 вдоль проезда между домовладениями по ул. Строителей №28 и 26, от точки 49 до точки 57 по границе зоны ЕЗОЛ-1.8, от точки 57 до точки 62 вдоль проектируемых красных линий застройки, возвращаясь в исходную точку. Исключается контур зоны ЕЗРЗ-10.1.

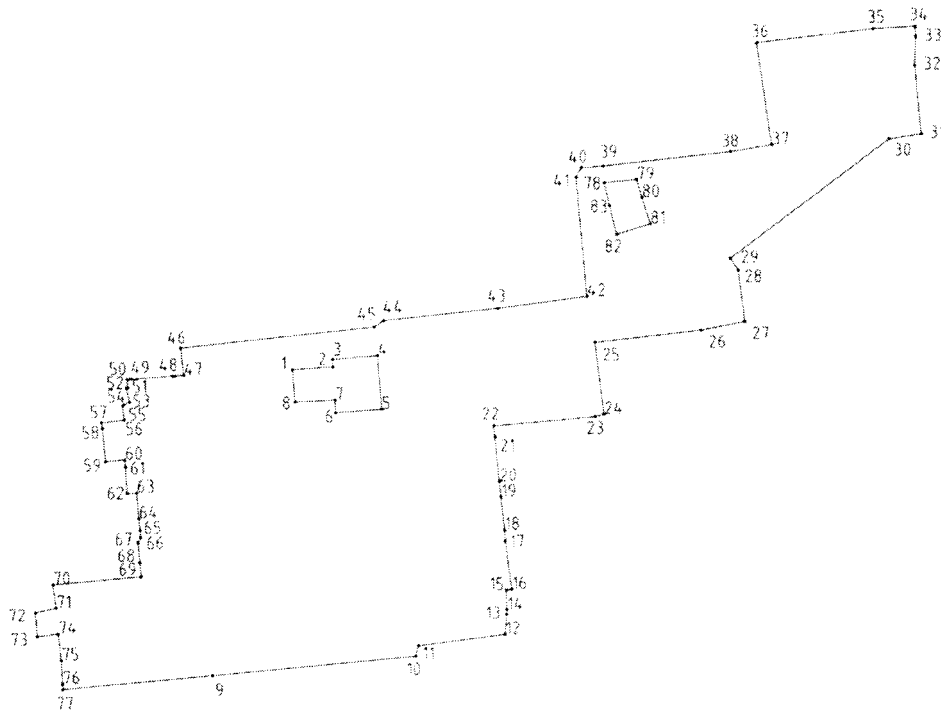
ЕЗРЗ-4.2



Граница зоны начинается в точке 1, проходит против часовой стрелки по ломаной линии. От точки 1 до точки 2 вдоль красной линии нечётной стороны ул. Гагарина, от точки 2 до точки 5 проходит перпендикулярно ул. Гагарина между домовладениями №143 и №141, от точки 5 до точки 6 по перпендикуляру выходит на ул. Уверова, от точки 6 до точки 7 проходит по ул. Уверова на северо-восток-восток, от точки 7 до точки 8 вдоль ул. Ленина, от точки 8 до точки 9 вдоль ул. Дзержинского, от точки 9 до точки 10 вдоль ул. Парышкинская, от точки 10 до точки 11 проходит по границе домовладений по ул. Дзержинского и территорией школы, от точки 11 до точки 13 на северо-северо-запад по границе территории школы и границе территории стадиона, от точки 13 до точки 14 по красной линии четной стороны ул. Лелекова на юго-запад-запад, от точки 14 до точки 15 проходит внутри квартала по перпендикуляру на ул. Революционная между домами №15а и №17, от точки 15 до точки 17 проходит вдоль ул. Революционная, от точки 17 до точки 24 проходит по ломаной линии по середине квартала улиц: Революционная, Гагарина, Советская, Ленина, выходит на ул. Советская между домами №7 и №9, от точки 24 до точки 25 вдоль ул. Советская, от точки 25 до точки 32 проходит по

границе домовладений ул. Гагарина от №171 до №185, от точки 32 до точки 34 пересекает ул. Гагарина, от точки 34 до точки 44 по границе зоны ЕЗОЛ-1.1 до ул. Октябрьская, от точки 44 до точки 45 вдоль ул. Октябрьская, от точки 45 до точки 48 вдоль ул. Гагарина по четной стороне, от точки 48 до точки 49 вдоль ул. Революционная, от точки 49 до точки 52 включает в себя домовладение по ул. Революционная д. №5, от точки 52 до точки 54 по перпендикуляру выходит на ул. Лелекова между домами 6 и 8, от точки 54 до точки 57 вдоль ул. Лелекова, возвращаясь в исходную.

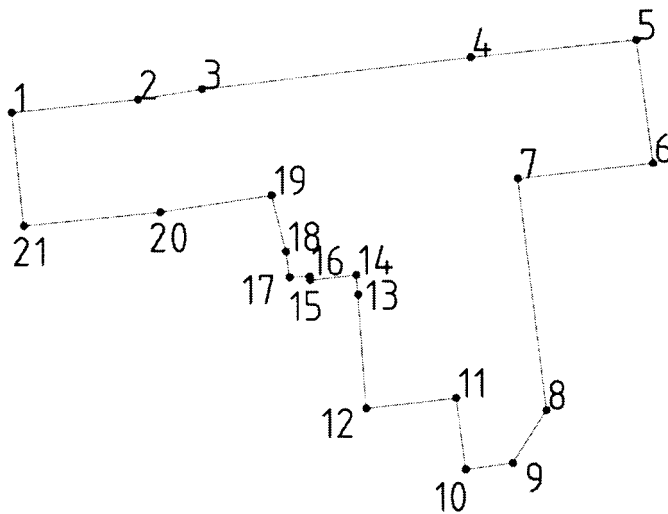
ЕЗРЗ-4.3



Граница зоны начинается в точке 9, проходит против часовой стрелки по ломаной линии. От точки 9 до точки 12 вдоль красной линии застройки ул. Володарского, от точки 12 до точки 22 на север по границам землевладений внутри квартала улиц Володарского, Мира, Парышкинская, Симоновская, от точки 22 до точки 24 вдоль ул. Мира, от точки 24 до точки 25 вдоль ул. Симоновская, от точки 25 до точки 29 вдоль южных границ земельных участков 35:05:0505003:109, 35:05:0505003:259, 35:05:0505003:32, 35:05:0505003:37, 35:05:0505003:33, 35:05:0505003:35, от точки 29 до точки 31 вдоль ул. Победы на северо-восток выходит на ул. Преображенского, от точки 31 до точки 34 вдоль грунтового проезда, от точки 34 до точки 36 вдоль ул. Пролетарская на юго-запад-запад, от точки 36 до точки 37 вдоль красной линии застройки четной стороны ул. Завальная, от точки 37 до точки 41 на юго-запад-запад вдоль ул. Преображенского, от точки 41 до точки 42 вдоль ул. Симоновская, от точки 42 до точки 46 на юго-запад-запад вдоль ул. Победы, от точки 46 до точки 47 на юго-юго-восток вдоль ул. Ленина, от точки 47

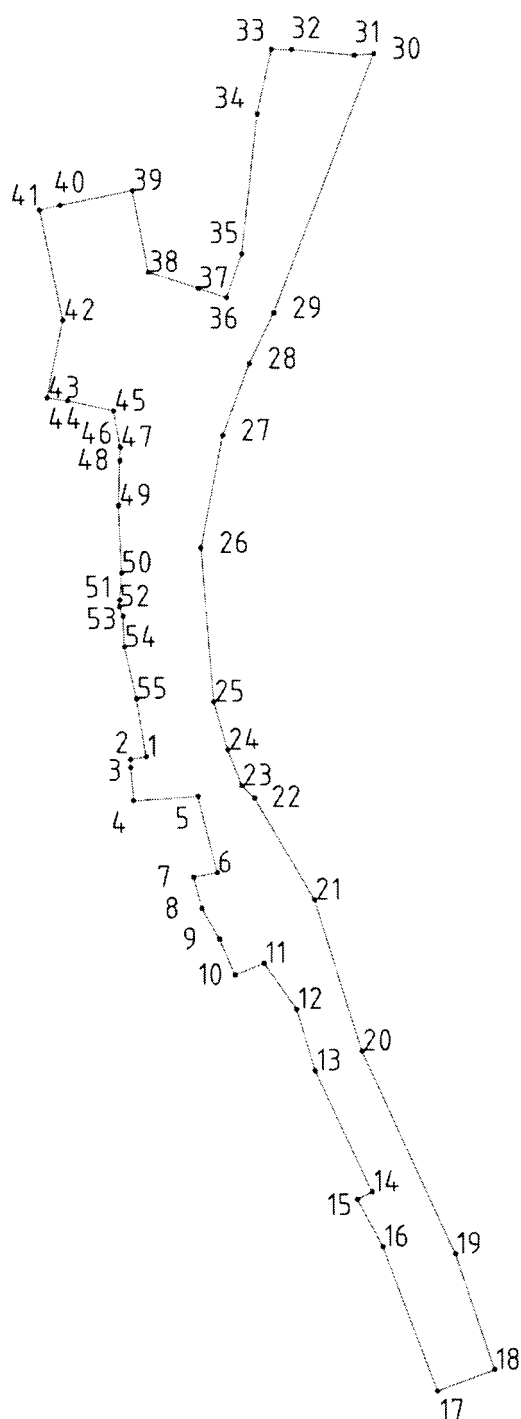
до точки 49 по южной границе земельного участка с кадастровым номером 35:05:0505003:35, от точки 49 до точки 58 по восточным границам земельных участков 35:05:0504012:37, 35:05:0504012:51, 35:05:0504012:40, от точки 58 до точки 59 на юго-юго-восток выходит на ул. Мира, от точки 59 до точки 60 вдоль ул. Мира на восток, от точки 60 до точки 62 по восточной границе земельного участка с кадастровым номером 35:05:0504016:4, от точки 62 до точки 65 исключает территории ОКН, от точки 65 до точки 69 по восточной границе земельного участка с кадастровым номером 35:05:0504016:11, от точки 69 до точки 70 на запад вдоль ул. Красноармейская, от точки 70 до точки 71 вдоль западной границы земельных участков с кадастровыми номерами 35:05:0504016:42, 35:05:0504016:40, от точки 71 до точки 72 на юго-запад-запад, от точки 72 до точки 73 вдоль восточной границы земельного участка с кадастровым номером 35:05:0504016:38, от точки 73 до точки 74 на северо-восток-восток, от точки 74 до точки 77 на юг вдоль восточных границ земельного участка с кадастровым номером 35:05:0504016:47, 35:05:0504016:48, от точки 77 до точки 9 вдоль границы кадастрового квартала 35:05:0505006, возвращаясь в исходную точку. Из зоны исключается контур ЕОЗ-5 и ЕЗРЗ-7.6.

ЕЗРЗ-4.4



Граница зоны начинается в точке 1, проходит по часовой стрелке по ломаной линии. От точки 1 до точки 5 вдоль красной линии ул. Братства нечетной стороны, от точки 5 до точки 7 пересекает ул. Братства и проходит по южной границе земельного участка с кадастровым номером 35:05:0505009:10, от точки 7 до точки 8 вдоль красной линии ул. Граве, от точки 8 до точки 9 пересекает ул. Граве, от точки 9 до точки 12 проходит по северной границе земельного участка с кадастровым номером 35:05:0505008:107, от точки 12 до точки 19 включает в себя земельные участки с кадастровыми номерами 35:05:0505008:51, 35:05:0505008:485, 35:05:0505008:486 и прилегающие территории, от точки 19 до точки 21 на юго-запад-запад, от точки 21 на северо-северо-запад, возвращаясь в исходную точку.

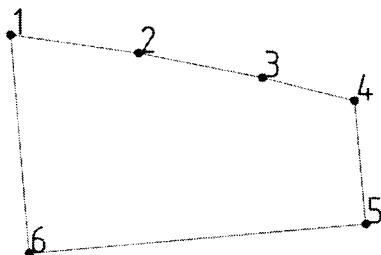
ЕЗРЗ-4.5



Граница зоны начинается в точке 1, проходит против часовой стрелки по ломаной линии. От точки 1 до точки 4 вдоль западной границы земельного участка с кадастровым номером 35:05:0501002:38, от точки 4 до точки 5 вдоль южной границы кадастрового квартала 35:05:0501002, от точки 5 до точки 16 проходит через западные границы земельных участков с кадастровыми номерами: 35:05:0501001:17, 35:05:0501001:40, 35:05:0501001:41, 35:05:0501001:15, 35:05:0501001:14, 35:05:0501001:13, 35:05:0501001:187, 35:05:0501001:10, 35:05:0501001:6, 35:05:0501001:19, от точки 16 до точки 17 на юго-юго-восток до

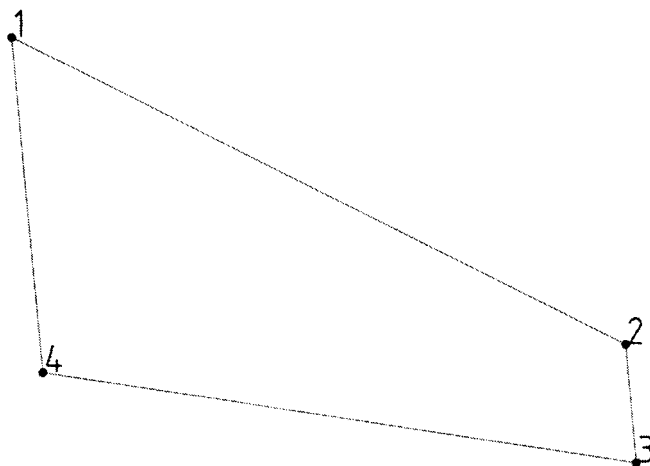
проектируемой красной линии, от точки 17 до точки 18 вдоль проектируемой красной линии, от точки 18 до точки 30 вдоль уреза воды озера Сиверское, от точки 30 до точки 33 на запад, от точки 33 до точки 41 проходит вдоль границы зоны ЕЗОЛ-2.4, от точки 41 до точки 43 вдоль проектируемой красной линии застройки, от точки 43 до точки 45 вдоль проектируемой красной линии застройки, от точки 45 до точки 55 вдоль западных границ земельных участков по ул. Обухова, возвращаясь в исходную точку.

ЕЗРЗ-4.6



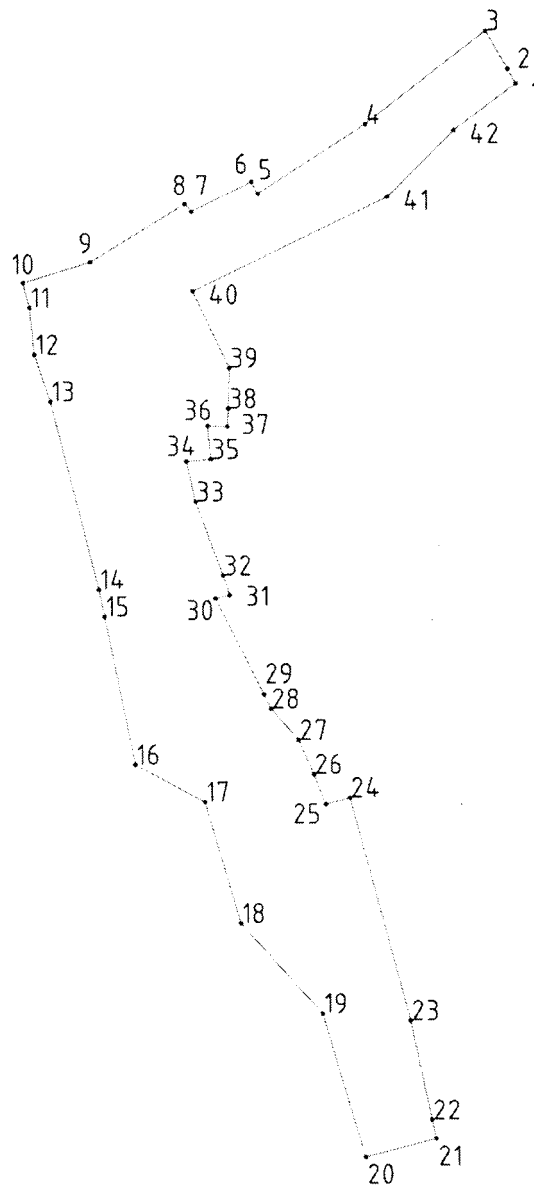
Граница зоны начинается в точке 1, проходит по часовой стрелке по ломаной линии. От точки 1 до точки 4 на юго-восток, от точки 4 до точки 5 на юго-юго-восток, от точки 5 до точки 6 на юго-запад-запад, от точки 6 до точки 1 на северо-северо-запад.

ЕЗРЗ-4.7



Граница зоны начинается в точке 1, проходит по часовой стрелке по ломаной линии. Проходит по проектируемым красным линиям малоэтажной застройки.

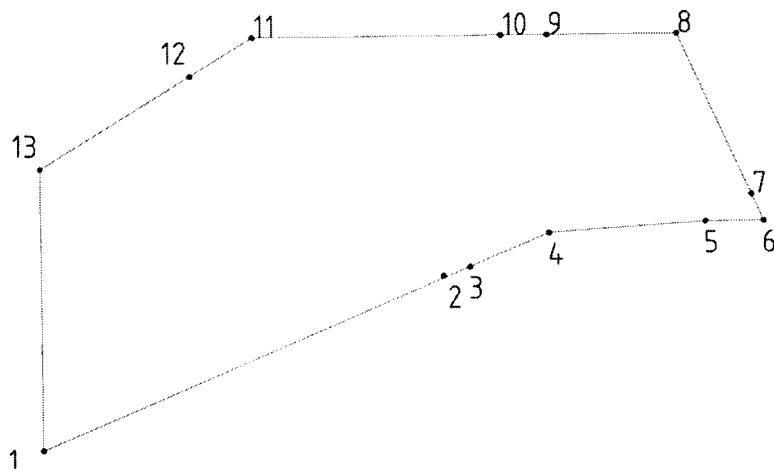
ЕЗРЗ-4.8



Граница зоны начинается в точке 1, проходит против часовой стрелки по ломаной линии. От точки 1 до точки 8 вдоль южной границы ЕЗОЛ-1.9, от точки 8 до точки 20 проходит вдоль кромки воды озера Сиверское и Северо-Двинского канала, от точки 20 до точки 21 вдоль проектируемой красной границы, от точки 21 до точки 42 вдоль западной границы ЕЗРЗ-5.6, возвращаясь в исходную точку.

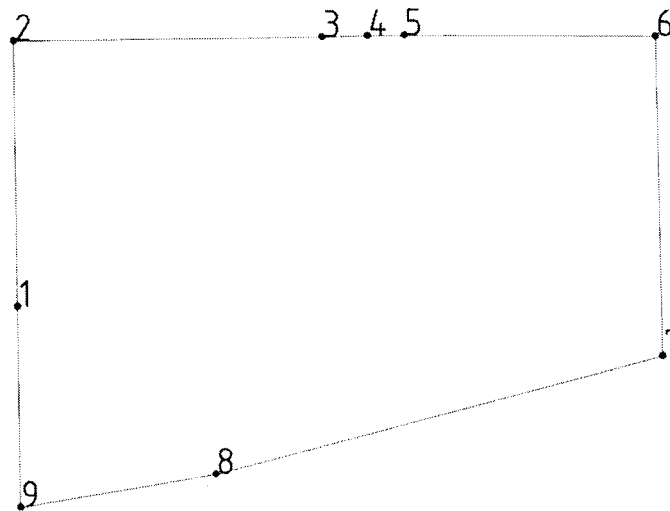
2.5. ЕЗРЗ-5. Единая зона регулирования застройки и хозяйственной деятельности – зона застройки высотой до 3-х этажей (участки ЕЗРЗ-5.1, ЕЗРЗ-5.2, ЕЗРЗ-5.3, ЕЗРЗ-5.4, ЕЗРЗ-5.5, ЕЗРЗ-5.6)

ЕЗРЗ-5.1




Граница зоны начинается в точке 1, проходит против часовой стрелки по ломаной линии. От точки 1 до точки 6 вдоль грунтовой дороги, от точки 6 до точки 8 вдоль восточной границы земельного участка с кадастровым номером 35:05:0502008:34, от точки 8 до точки 13 проектируемой красной линии, возвращаясь в исходную точку.

ЕЗРЗ-5.2



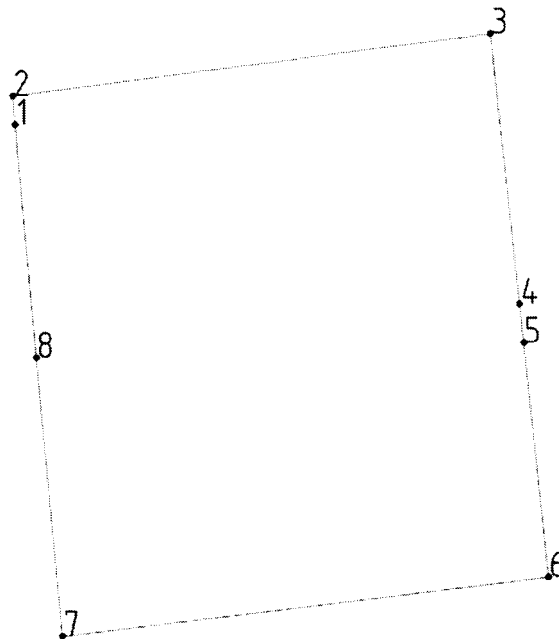
Граница зоны начинается в точке 1, проходит по часовой стрелке по ломаной линии. От точки 1 до точки 2 на север, от точки 2 до точки 6, включая территории земельных участков 35:05:0502008:22, 35:05:0502008:25, 35:05:0502008:4, от точки 6 до точки 7 на юг, от точки 7 до точки 9 на юго-запад-запад, возвращаясь в исходную точку.

ЕЗРЗ-5.3

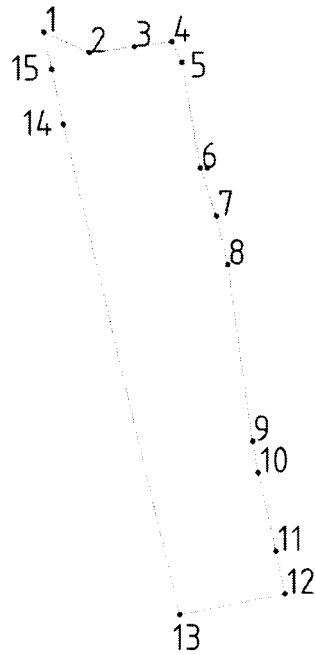


Граница зоны начинается в точке 1, проходит по часовой стрелке по ломаной линии. От Точки 1 до точки 4 на восток в сторону ул. Пушкина, от точки 4 до точки 8 по западным границам земельных участков по ул. Пушкина, включает в себя пустырь, от точки 8 до точки 11, мимо земельного участка с кадастровым номером 35:05:0502002:523, от точки 11 до точки 1 вдоль восточной границы земельного участка с кадастровым номером 35:05:0502002:68, возвращаясь в исходную точку.

ЕЗРЗ-5.4

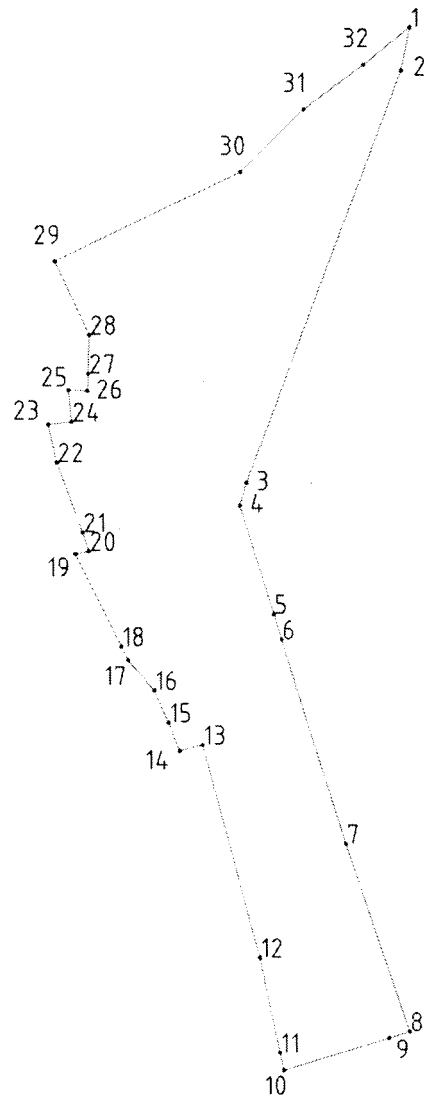


Граница зоны начинается в точке 1, проходит по часовой стрелке по ломаной линии. Находится в квартале улиц Дзержинского, Симоновская, Пролетарская и Завальная.

ЕЗРЗ-5.5

Граница зоны начинается в точке 1, проходит по часовой стрелке по ломаной линии. От точки 1 до точки 4 вдоль северной границы земельного участка с кадастровым номером 35:05:0505010:44, от точки 4 до точки 12 вдоль границы парка, от точки 12 до точки 13 вдоль границы кадастрового квартала 35:05:0505010, от точки 13 до точки 15 вдоль грунтовой дороги на северо-северо-запад, возвращаясь в исходную точку.

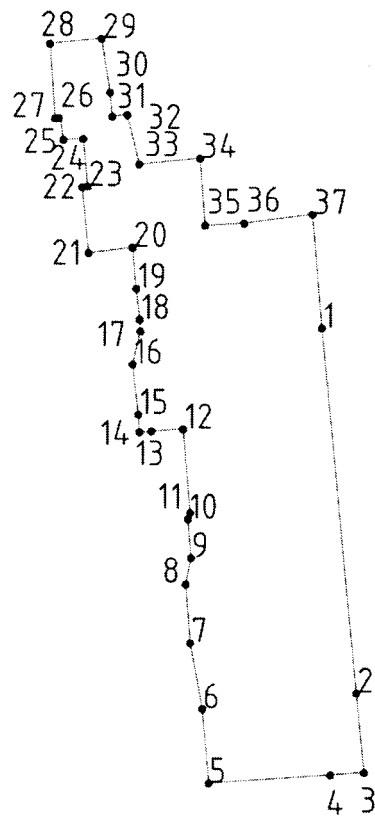
ЕЗРЗ-5.6



Граница зоны начинается в точке 1, проходит по часовой стрелке по ломаной линии. От точки 1 до точки 8 вдоль ул. Калачёва, от точки 8 до точки 10 на юго-запад, от точки 10 до точки 29 по внутриквартальной территории по восточным границам земельных участков с кадастровыми номерами: 35:05:0506003:76, 35:05:0506003:169, 35:05:0506003:15, 35:05:0506003:149, выходит на ул. Набережная, от точки 29 до точки 32 вдоль ул. Набережная, возвращаясь в исходную точку.

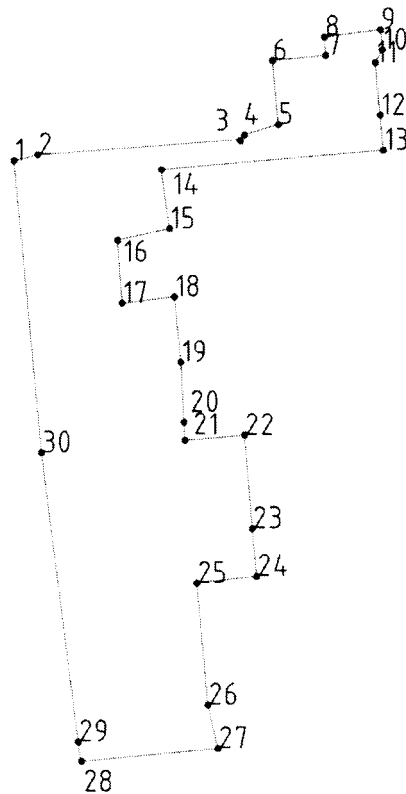
2.6. ЕЗРЗ-6. Единая зона регулирования застройки и хозяйственной деятельности – зона преимущественно исторической общественной и жилой застройки (участки ЕЗРЗ-6.1, ЕЗРЗ-6.2)

ЕЗРЗ-6.1



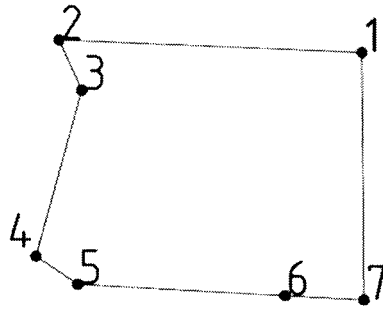
Граница зоны начинается в точке 1, проходит по часовой стрелке по ломаной линии. От точки 1 до точки 3 вдоль восточной границы кадастрового квартала 35:05:0504012, от точки 3 до точки 6 включает в себя земельный участок с кадастровым номером 35:05:0504012:38, от точки 6 до точки 12 по внутриквартальной территории на северо-северо-запад, от точки 12 до точки 28 по восточным границам территорий ОКН выходит на ул. Пролетарская, от точки 28 до точки 29 вдоль ул. Пролетарская, от точки 29 до 34 по восточным границам земельных участков с кадастровыми номерами 35:05:0504012:47, 35:05:0504012:3, от точки 34 до точки 35 на юг, от точки 35 до точки 37 на запад выходит на границу кадастрового квартала 35:05:0504012, возвращаясь в исходную точку.

ЕЗРЗ-6.2

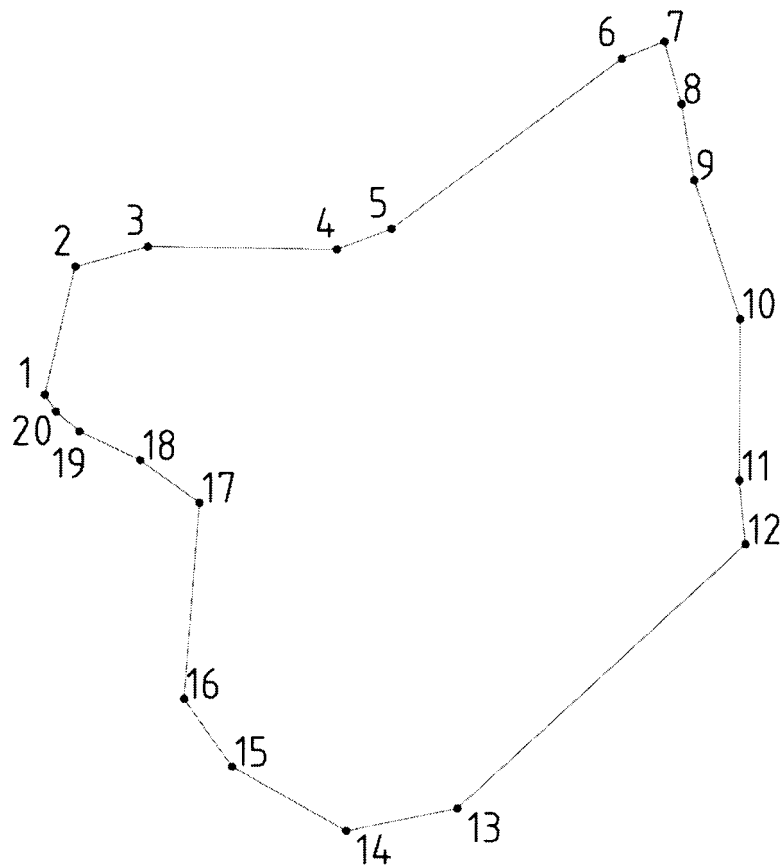


Граница зоны начинается в точке 1, проходит против часовой стрелки по ломаной линии. От точки 1 до точки 5 вдоль ул. Красноармейская, от точки 5 до точки 12 включает в себя земельный участок с кадастровым номером 35:05:0504016:11, от точки 12 до точки 13 пересекает ул. Красноармейская, от точки 13 до точки 14 вдоль ул. Красноармейская, от точки 14 до точки 15 вдоль западной границы земельных участков с кадастровыми номерами 35:05:0504016:42, 35:05:0504016:40, от точки 15 до точки 16 на юго-запад-запад, от точки 16 до точки 17 вдоль восточной границы земельного участка с кадастровым номером 35:05:0504016:38, от точки 17 до точки 18 на северо-восток-восток, от точки 18 до точки 21 на юг вдоль восточных границ земельного участка с кадастровым номером 35:05:0504016:47, 35:05:0504016:48, от точки 21 до точки 22 вдоль границы кадастрового квартала 35:05:0505006, от точки 22 до точки 25 вдоль восточных границ земельных участков с кадастровыми номерами 35:05:0505006:133, 35:05:0505006:135, от точки 25 до точки 27 вдоль западной границы земельного участка с кадастровым номером 35:05:0505006:86, от точки 27 до точки 28 вдоль территории ОКН, от точки 28 до точки 30, возвращаясь в исходную вдоль ул. Гагарина.

2.7. ЕЗРЗ-7. Единая зона регулирования застройки и хозяйственной деятельности – зона преимущественно общественной застройки (участки ЕЗРЗ-7.1. ЕЗРЗ-7.2, ЕЗРЗ-7.3, ЕЗРЗ-7.4, ЕЗРЗ-7.5, ЕЗРЗ-7.6, ЕЗРЗ-7.7)

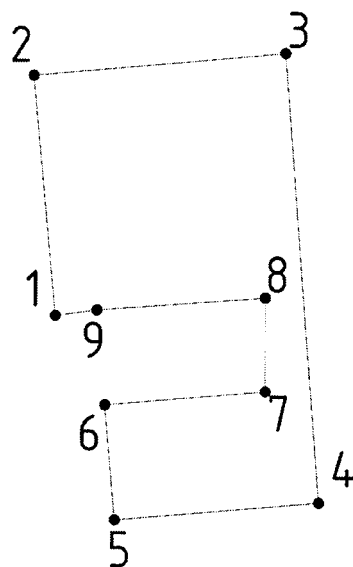
ЕЗРЗ-7.1

Граница зоны начинается в точке 1, проходит против часовой стрелки по ломаной линии. Включает земельный участок с кадастровым номером 35:05:0502008:24 и прилегающую территорию.

ЕЗРЗ-7.2

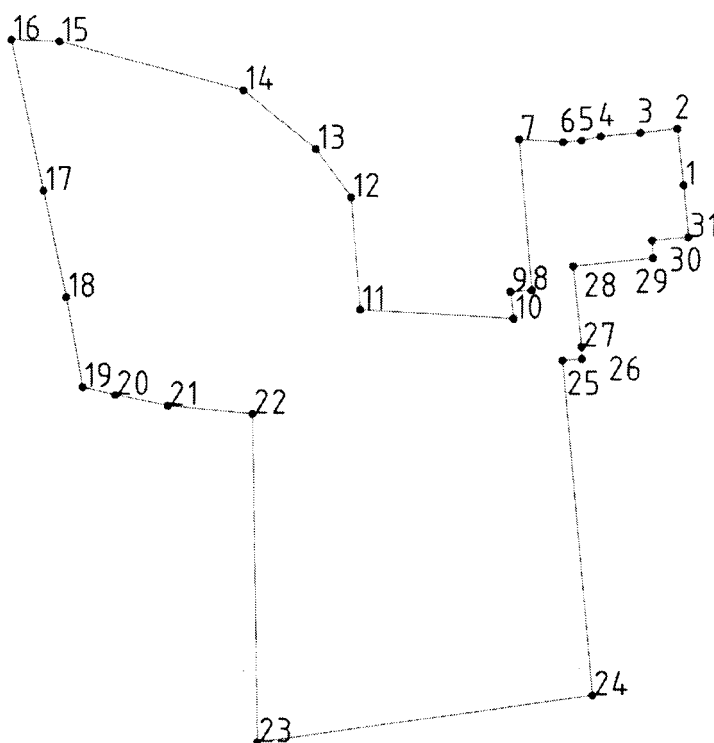
Граница зоны начинается в точке 1, проходит по часовой стрелке по ломаной линии. От точки 1 до точки 7 вдоль ул. Строителей, от точки 7 до точки 20 вдоль кромки воды реки Свяги, возвращаясь в исходную точку.

ЕЗРЗ-7.3



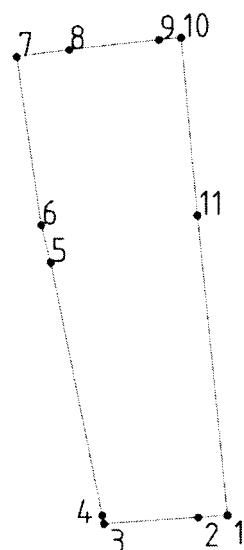
Граница зоны начинается в точке 1, проходит по часовой стрелке по ломаной линии. От точки 1 до точки 3 вдоль ул. Гагарина на северо-северо-запад, от точки 3 до точки 4 вдоль ул. Уверова, от точки 4 до точки 5 вдоль западных границ земельных участков с кадастровыми номерами 35:05:0504008:5, 35:05:0504008:15, от точки 5 до точки 6 вдоль ул. Дзержинского, от точки 6 до точки 10 вдоль ул. Гагарина за исключением территории ОКН, возвращаясь в исходную точку.

ЕЗРЗ-7.4



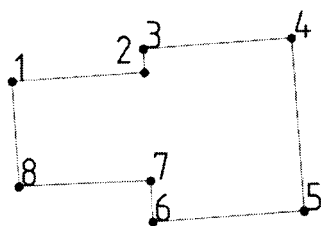
Граница зоны начинается в точке 1, проходит против часовой стрелки по ломаной линии. От точки 1 до точки 2 вдоль территории ОКН, от точки 2 до точки 7 вдоль северной границы земельного участка с кадастровым номером 35:05:0504008:39, от точки 7 до точки 11 по восточным границам земельных участков с кадастровыми номерами 35:05:0504007:18, 35:05:0504007:19, 35:05:0504007:13, от точки 11 до точки 12 на север, от точки 12 до точки 16 вдоль южной границы зоны ЕЗОЛ-1.1, от точки 16 до точки 19 вдоль восточной границы ЕЗОЛ-3.2, от точки 19 до точки 22 вдоль ул. Костюничева, от точки 22 до точки 23 на юг выходит на ул. Преображенского, от точки 23 до точки 24 вдоль ул. Преображенского, от точки 24 до точки 28 вдоль ул. Гагарина, от точки 28 до точки 31 вдоль северной границы земельного участка с кадастровым номером 35:05:0504008:47, возвращаясь в исходную точку.

ЕЗРЗ-7.5




Граница зоны начинается в точке 1, проходит по часовой стрелке по ломаной линии. Включает в себя земельные участки с кадастровыми номерами 35:05:0504011:14, 35:05:0504011:45.

ЕЗРЗ-7.6



Граница зоны начинается в точке 1, проходит по часовой стрелке по ломаной линии. Повторяет контур земельного участка с кадастровым номером 35:05:0504015:72.

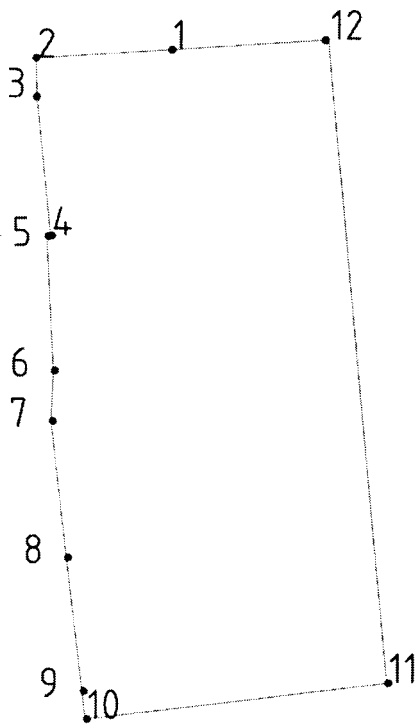
ЕЗРЗ-7.7



Граница зоны начинается в точке 1, проходит против часовой стрелки по ломаной линии. От точки 1 до точки 16 проходит по краю парка, от точки 16 до точки 19 вдоль границы прибрежной зоны, от точки 19 до точки 46 вдоль уреза воды реки Свяги, от точки 46 до точки 51 вдоль северных границ земельных участков с кадастровыми номерами 35:05:0505005:4, 35:05:0505005:139, от точки 51 до 52 на юго-восток, от точки 52 до точки 53 на юг, от точки 53 до точки 55 вдоль ул. Сиверская, возвращаясь в исходную точку.

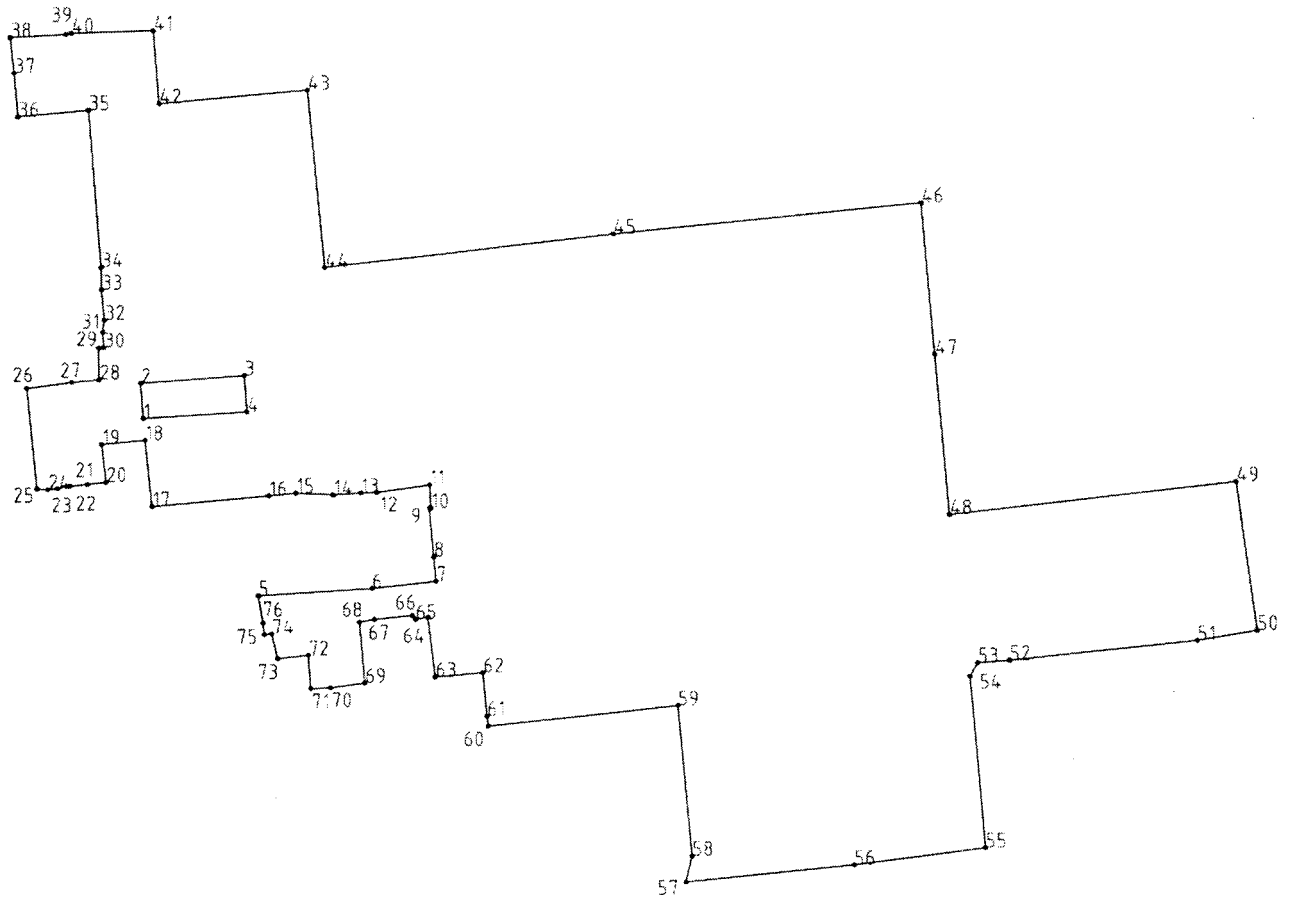
2.8. ЕЗРЗ-8. Единая зона регулирования застройки и хозяйственной деятельности – зона крупномасштабной застройки высотой до 3-х этажей (участки ЕЗРЗ-8.1, ЕЗРЗ-8.2, ЕЗРЗ-8.3)

ЕЗРЗ-8.1



Граница зоны начинается в точке 1, проходит против часовой стрелки по ломаной линии. От точки 1 до точки 2 на запад вдоль ул. Советская от точки 2 до точки 10 на юг по центру квартала между ул. Гагарина и Ленина до ул. Революционная, от точки 10 до точки 11 вдоль ул. Революционная, от точки 11 до точки 12 на северо-северо-запад вдоль ул. Ленина, от точки 12 до точки 1, возвращаясь в исходную вдоль ул. Советская.

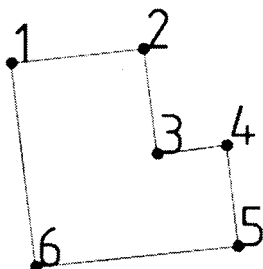
ЕЗРЗ-8.2



Граница зоны начинается в точке 5, проходит по часовой стрелке по ломаной линии. От точки 5 до точки 7 на Северо-восток – восток вдоль ул. пролетарской, от точки 7 до точки 11 на север исключая земельный участок с кадастровым номером 35:05:0504013:606, от точки 11 до точки 17 на запад по внутриквартальной территории, от точки 17 до точки 25 исключает территорию ОКН и земельный участок с кадастровым номером 35:05:0504008:39, от точки 25 до точки 26 вдоль ул. Гагарина, от точки 26 до точки 36, исключая земельные участки с кадастровыми номерами 35:05:0504008:20, 35:05:0504008:25, 35:05:0504008:21, 35:05:0504008:14, 35:05:0504008:4, 35:05:0504008:555, от точки 36 до точки 38 вдоль ул. Гагарина, от точки 38 до точки 41 по южной границе земельного участка с кадастровым номером 35:05:0504004:44, от точки 41 до точки 42 на юг к ул. Уверова, от точки 42 до точки 43 на восток вдоль ул. Уверова, от точки 43 до точки 44 на юго-юго-восток вдоль ул. Ленина, от точки 44 до точки 46 вдоль ул. Дзержинского, от точки 46 до точки 48 вдоль западной границы кадастрового квартала 35:05:0504010, от точки 48 до точки 49 вдоль южной границы кадастрового квартала 35:05:0504010, от точки 49 до точки 50 на юго-юго-восток вдоль ул. Завальная, от точки 50 до точки 54 на юго-запад-запад вдоль ул. Преображенского, от точки 54 до точки 55 вдоль ул. Симоновская, от точки 55 до точки 57 на юго-запад-запад вдоль ул. Победы, от точки 57 до точки 59 на юг вдоль ул. Парышкинская, от точки 59 до точки 60 на юго-запад-запад вдоль ул. Преображенского, от точки 60 до точки 63 исключает земельный участок с

кадастровым номером 35:05:0504013:2, от точки 63 до точки 68 включает в себя земельные участки с кадастровым номером 35:05:0504013:53, 35:05:0504013:47, от точки 68 до точки 69 на юго-юго-восток, от точки 69 до точки 76 проходит внутри квартала и выходит на ул. Пролетарскую, возвращаясь в исходную точку. Исключается контур ЕЗРЗ-9.1.


ЕЗРЗ-8.3



Граница зоны начинается в точке 1, проходит по часовой стрелке по ломаной линии. Включает земельный участок с кадастровым номером 35:05:0505007:107.

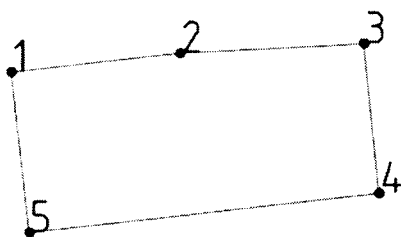
2.9. ЕЗРЗ-9. Единая зона регулирования застройки и хозяйственной деятельности – зона крупномасштабной застройки высотой до 4-х этажей (участки ЕЗРЗ-9.1, ЕЗРЗ-9.2)

ЕЗРЗ-9.1



Граница зоны начинается в точке 1, проходит по часовой стрелке по ломаной линии. Включает земельные участки с кадастровыми номерами 35:05:0504008:35, 35:05:0504008:36.

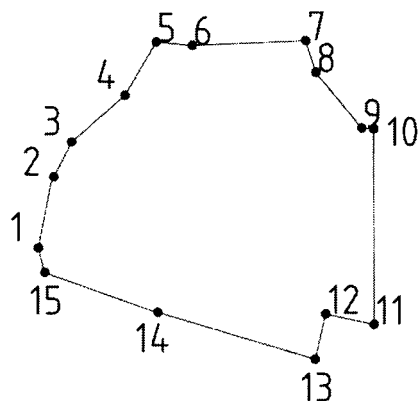
ЕЗРЗ-9.2



Граница зоны начинается в точке 1, проходит по часовой стрелке по ломаной линии. Включает земельный участок с кадастровым номером 35:05:0505008:105.

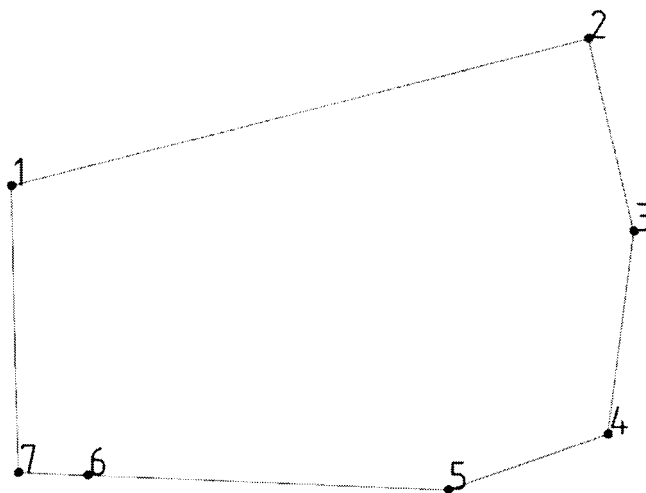
2.10. ЕЗРЗ-10. Единая зона регулирования застройки и хозяйственной деятельности – зона промышленных и коммунально-складских территорий (участки ЕЗРЗ-10.1, ЕЗРЗ-10.2, ЕЗРЗ-10.3)

ЕЗРЗ-10.1



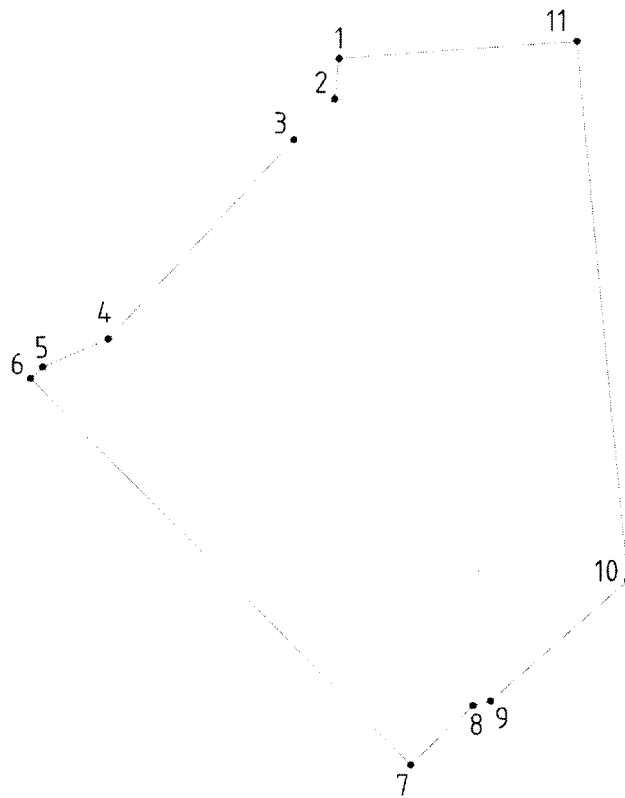
Граница зоны начинается в точке 1, проходит по часовой стрелке по ломаной линии. Включает южную часть земельного участка с кадастровым номером 35:05:0502008:34.

ЕЗРЗ-10.2



Граница зоны начинается в точке 1, проходит по часовой стрелке по ломаной линии. Включает северную часть земельного участка с кадастровым номером 35:05:0502008:93 и прилегающую территорию.

ЕЗРЗ-10.3



Граница зоны начинается в точке 1, проходит против часовой стрелки по ломаной линии. От точки 1 до точки 6 проходит по границе земельного участка с кадастровым номером 35:05:0502002:70, выходит на ул. Белозерскую, от точки 6 до точки 8 вдоль ул. Белозерской, от точки 8 до точки 12 проходит по границе земельного участка с кадастровым номером 35:05:0502002:63, возвращаясь в исходную точку.

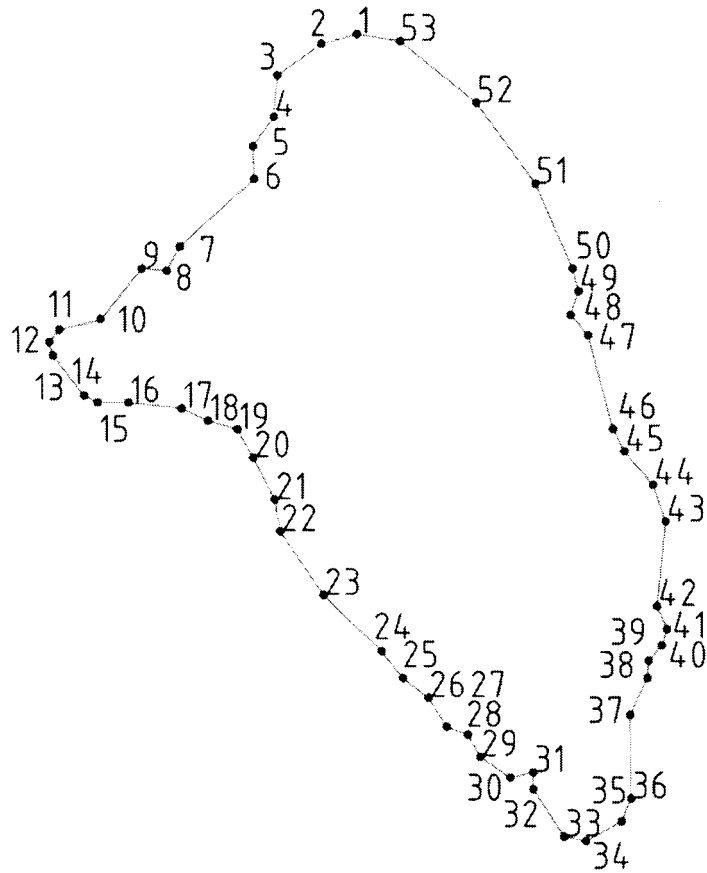
3. ЕЗОЛ. Единая зона охраняемого природного ландшафта

3.1. ЕЗОЛ-1. Единая зона охраняемого природного ландшафта – историко-культурные ландшафты: поймы рек, прибрежные территории озер, открытые природные пространства, участвующие в формировании и восприятии панорам (участки ЕЗОЛ-1.1, ЕЗОЛ-1.2, ЕЗОЛ-1.3, ЕЗОЛ-1.4, ЕЗОЛ-1.5, ЕЗОЛ-1.6, ЕЗОЛ-1.7, ЕЗОЛ-1.8, ЕЗОЛ-1.9)

ЕЗОЛ-1.1. Участок 1


Граница зоны начинается в точке 1, проходит против часовой стрелки по ломаной линии. Занимает прибрежную территорию озера Долгое.

ЕЗОЛ-1.1. Участок 2



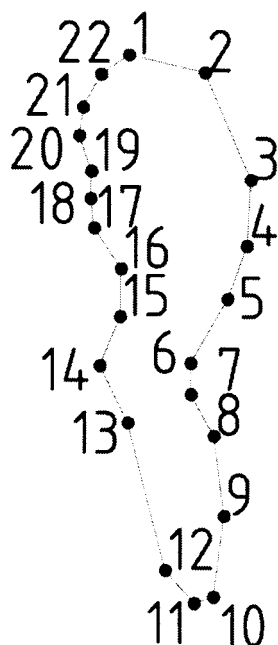
Граница зоны начинается в точке 1, проходит против часовой стрелки по ломаной линии вдоль кромки воды озера Долгое и полностью совпадает с территорией острова Большой.

ЕЗОЛ-1.1. Участок 3



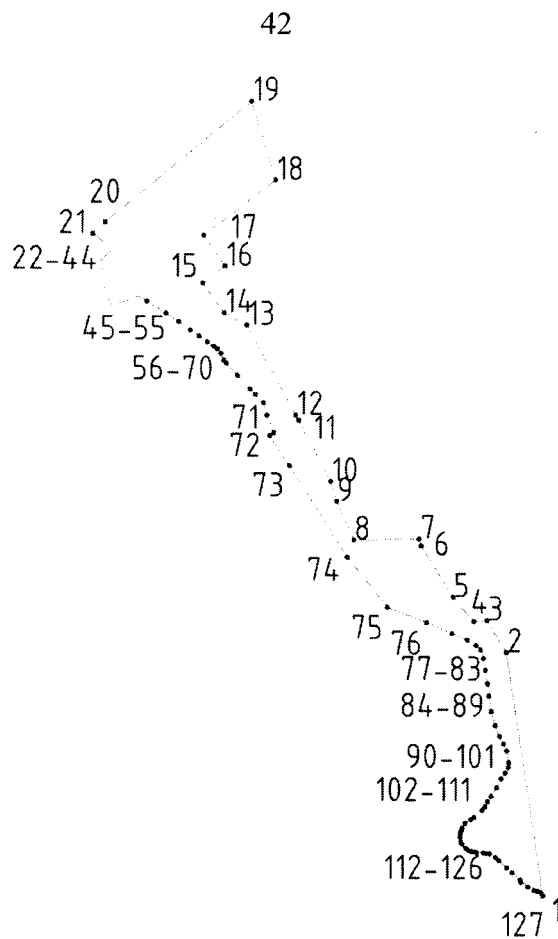
Граница зоны начинается в точке 1, проходит против часовой стрелки по ломаной линии вдоль кромки воды озера Долгое и полностью совпадает с территорией острова Плоский.

ЕЗОЛ-1.1. Участок 4



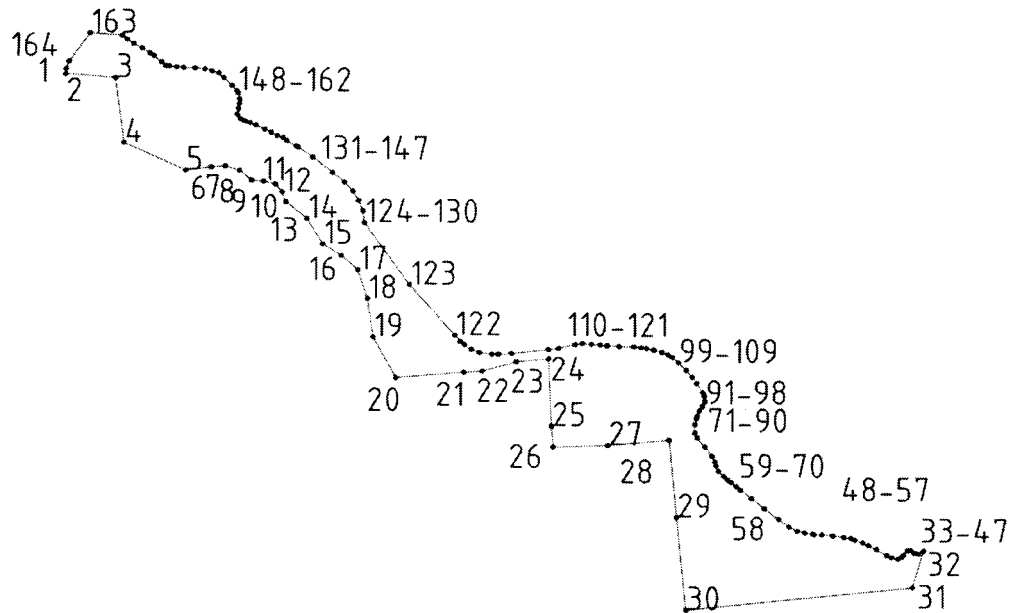
Граница зоны начинается в точке 1, проходит по часовой стрелке по ломаной линии вдоль кромки воды озера Долгое и полностью совпадает с территорией острова, который расположен ближе к восточному берегу озера.

ЕЗОЛ-1.2



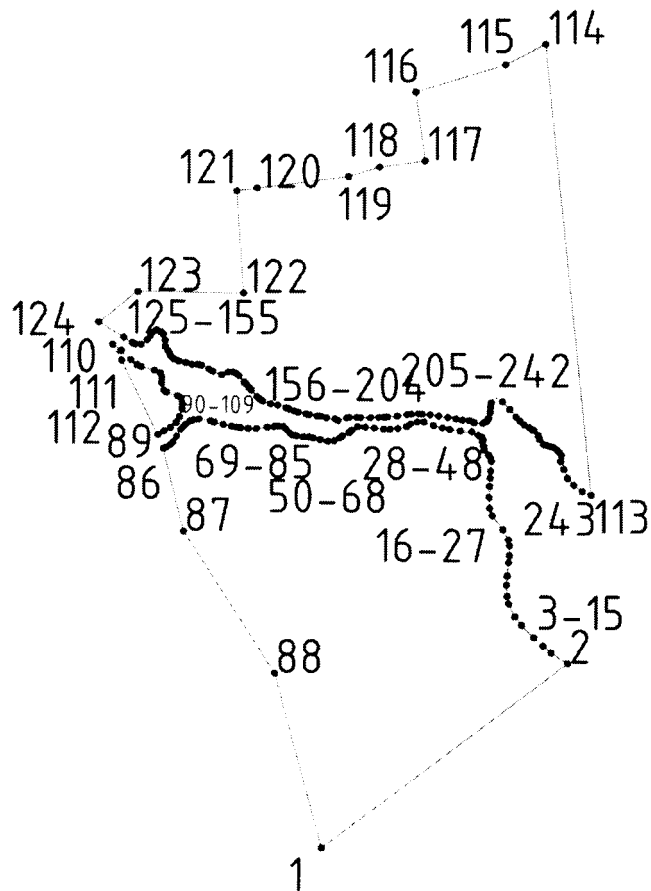
Граница зоны начинается в точке 1, проходит против часовой стрелки по ломаной линии. От точки 1 до точки 2 на северо-северо-запад вдоль ул. Гагарина, от точки 2 до точки 19 по ломаной линии вдоль берега реки Свяга, от точки 19 до точки 21 вдоль территории ОКН, от точки 22 до точки 127 вдоль линии воды реки Свяга, возвращаясь в исходную.

ЕЗОЛ-1.3



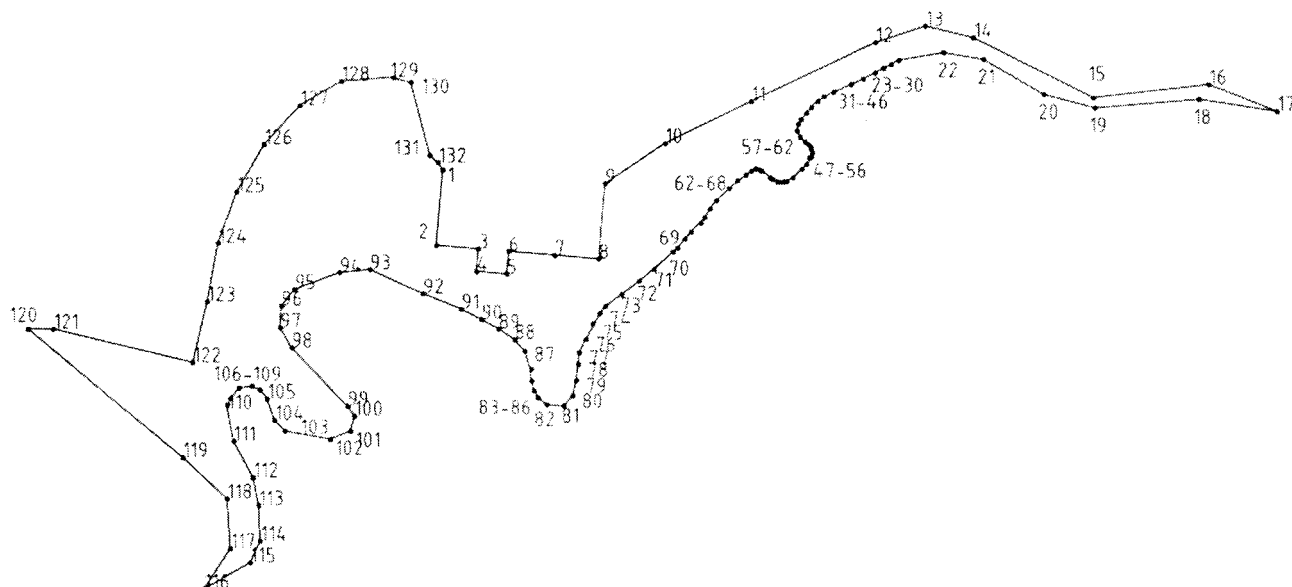
Граница зоны начинается в точке 1, проходит против часовой стрелки до точки 31 по ломаной линии ЗРЗ-7.7, ЗОЗ-4, ЕЗОЛ-2.2 и границей воды реки Свяга, возвращаясь в исходную точку.

ЕЗОЛ-1.4



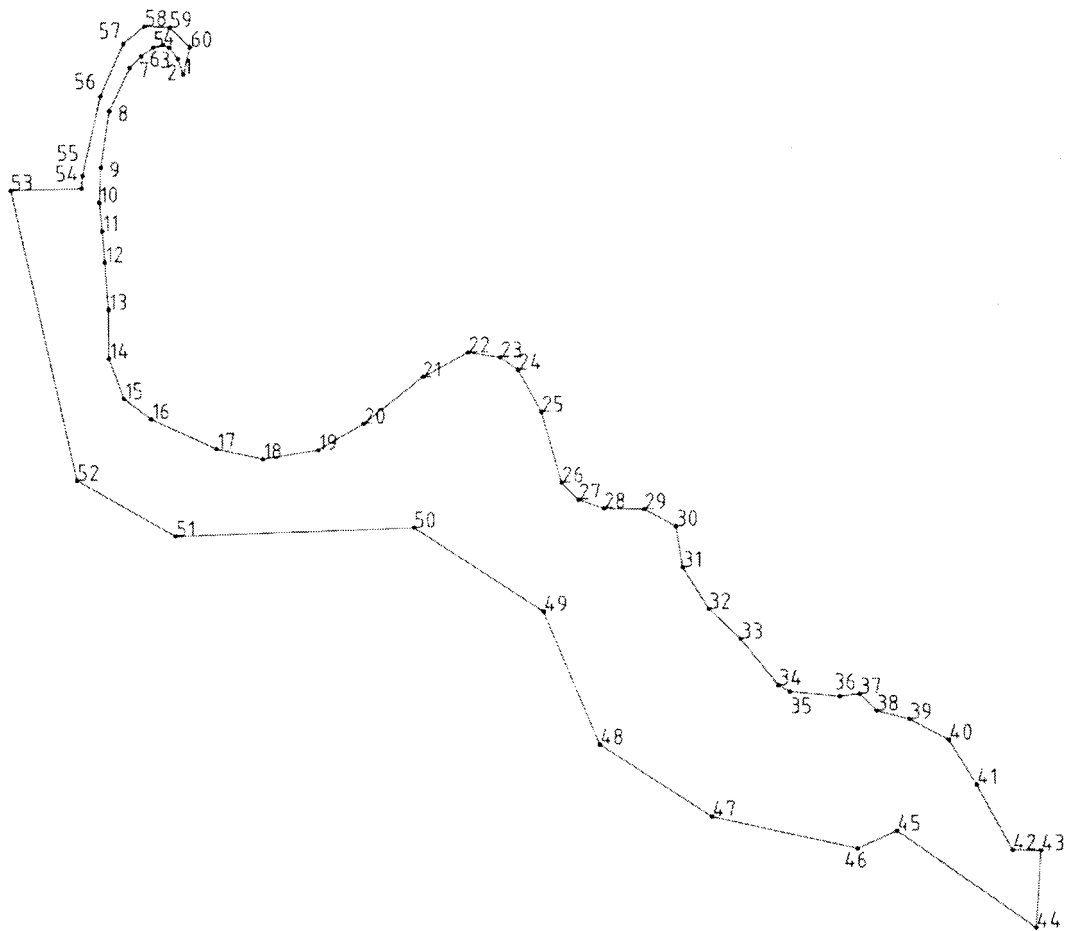
Граница зоны начинается в точке 1, проходит против часовой стрелки по ломаной линии. Образует 3 контура. От границы воды ручья до ул. Лунская до ул. Гагарина, до озера Лунское.

ЕЗОЛ-1.5



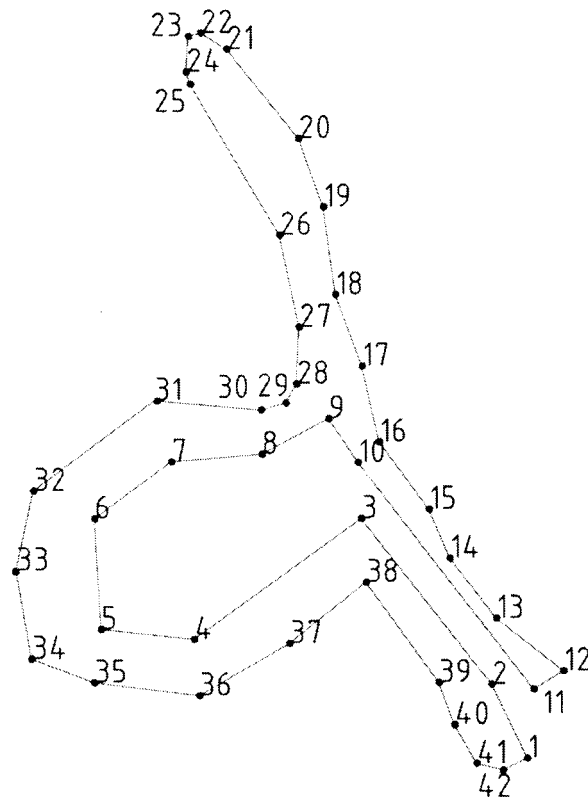
Граница зоны начинается в точке 1, проходит по часовой стрелке по ломаной линии. От точки 1 до точки 9 исключает земельные участки с кадастровыми номерами :35:05:0502008:77, 35:05:0502008:27, 35:05:0502008:124, 35:05:0502008:80, 35:05:0502008:27, 35:05:0502008:82, 35:05:0502008:29, от точки 9 до точки 17 вдоль ул. Строителей, от точки 17 до точки 116 вдоль линии воды озера Сиверское, от точки 116 до точки 120 совпадает с северной границей зоны ЕЗОЛ-4.1, от точки 120 до точки 123 исключает земельные участки с кадастровыми номерами 35:05:0501002:301, 35:05:0501002:302, 35:05:0501002:297, от точки 123 до точки 132 прибрежная территория вдоль ул. Строителей.

ЕЗОЛ-1.6



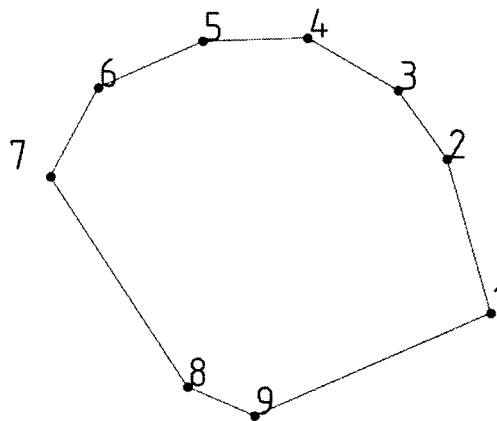
Граница зоны начинается в точке 1, проходит по часовой стрелке по ломаной линии. От точки 1 до точки 43 вдоль водной границы Сиверского озера, от точки 43 до точки 44 на юг, от точки 44 до точки 47 вдоль северо-восточной границы земельных участков с кадастровыми номерами 35:05:0501002:306, 35:05:0501002:303, 35:05:0501002:68, 47 до точки 48 на северо-запад, от точки 48 до точки 49 на северо-северо-запад, от точки 49 до точки 50 на северо-запад, от точки 50 до точки 51 на запад, от точки 51 до точки 52 на северо-запад, от точки 52 до точки 53 по границе кадастрового квартала 35:05:0501002, от точки 53 до точки 60 совпадает с южной границей зоны ЕЗОЛ-4.1.

ЕЗОЛ-1.7

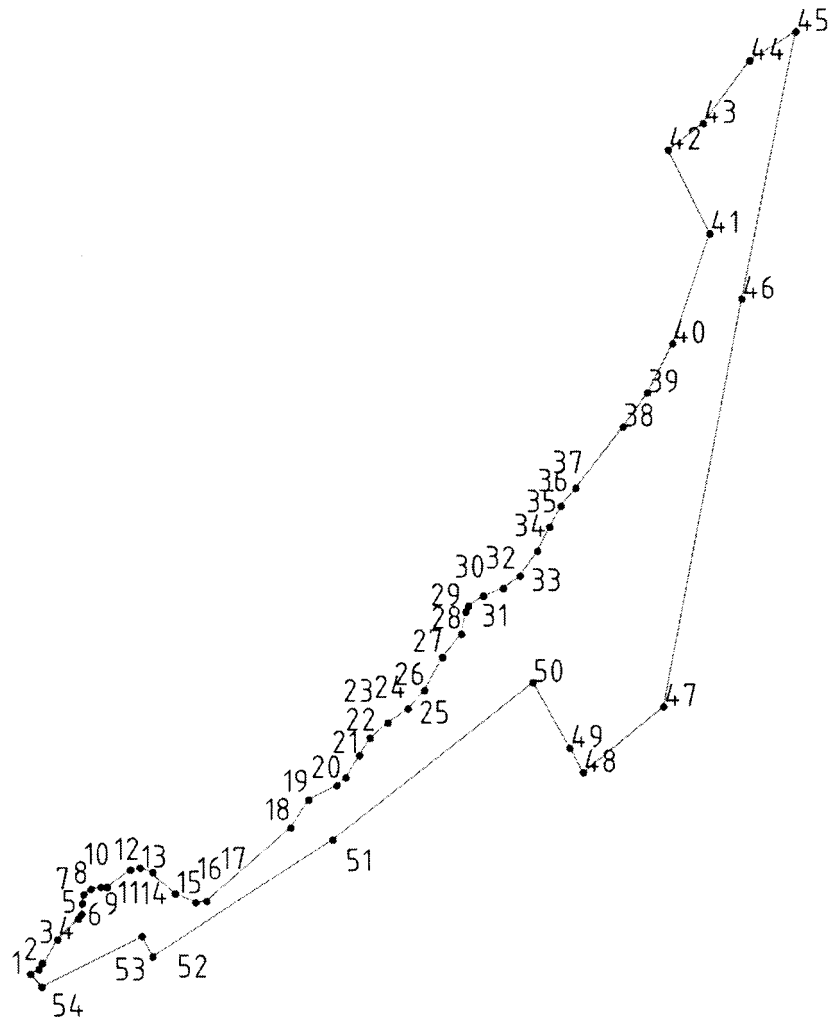


Граница зоны начинается в точке 1, проходит против часовой стрелки по ломаной линии. Занимает территорию мыса между кромкой воды в начале ул. Обухова, за исключением земельного участка с кадастровым номером 35:05:0303002:24.

ЕЗОЛ-1.8



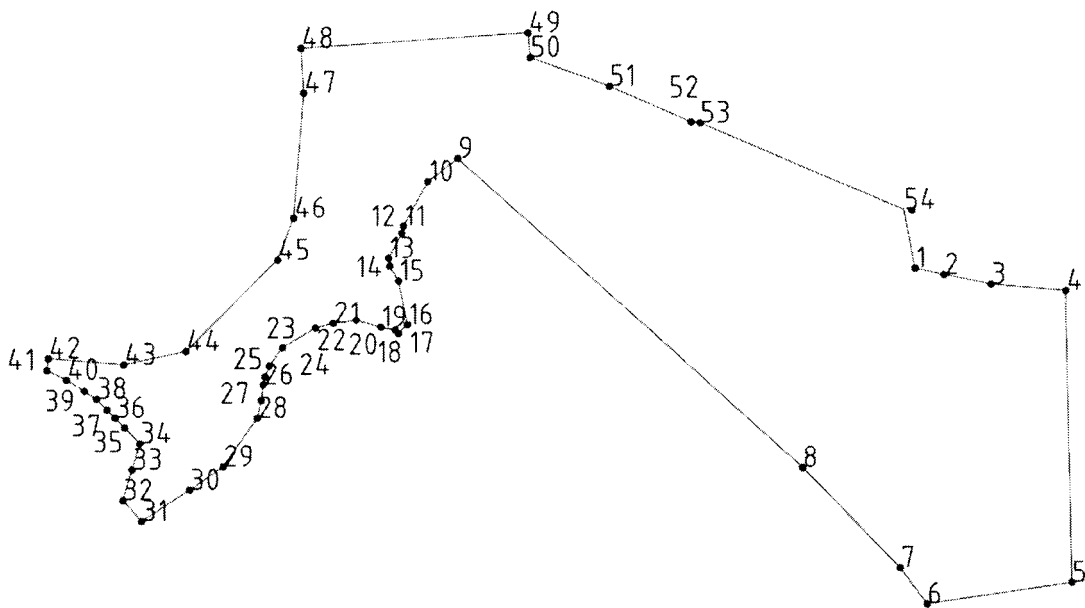
Граница зоны начинается в точке 1, проходит против часовой стрелки по ломаной линии. От точки 1 до точки 2 на северо-северо-запад, от точки 2 до точки 3 на северо-запад, от точки 3 до точки 4 на северо-запад-запад, от точки 4 до точки 5 на запад, от точки 5 до точки 6 на юго-запад, от точки 6 до точки 7 на юго-юго-запад, от точки 7 до точки 8 на юго-восток, от точки 8 до точки 9 на юго-юго-запад, возвращаясь в исходную.

ЕЗОЛ-1.9

Граница зоны начинается в точке 1, проходит по часовой стрелке по ломаной линии. От точки 1 до точки 45 вдоль кромки воды оз. Сиверское до Северодвинского канала, от точки на юго-запад вдоль границы кадастрового квартала 35:05:0506001, от точки 47 до точки 48 вдоль краской линии ул. Набережная, от точки 48 до точки 50 на северо-запад, от точки 50 до точки 54 по ломаной линии по северным границам земельных участков с кадастровыми номерами 35:05:0506002:3, 35:05:0506002:30, 35:05:0506002:8, возвращаясь в исходную точку.

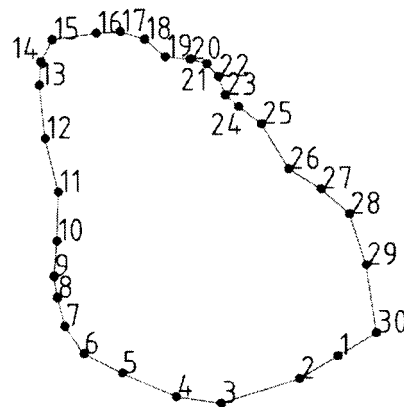
3.2. ЕЗОЛ-2. Единая зона охраняемого природного ландшафта. Историко-культурные ландшафты, набережные, поймы рек и ручьев (участки ЕЗОЛ-2.1, ЕЗОЛ-2.2, ЕЗОЛ-2.3, ЕЗОЛ-2.4)

ЕЗОЛ-2.1

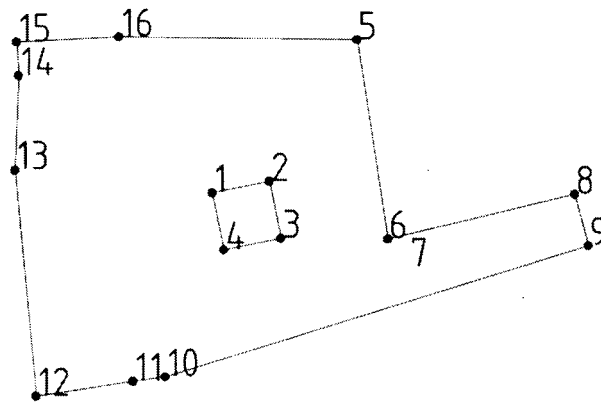


Граница зоны начинается в точке 1, проходит по часовой стрелке по ломаной линии. От точки 1 до точки 4 на юго-восток-восток вдоль ул. Костюничева, от точки 4 до точки 5 на юг к ул. Преображенского, от точки 5 до точки 6 на юго-запад-запад вдоль ул. Преображенского, от точки 6 до точки 31 вдоль территории ОКН, от точки 32 до точки 42 по ломаной линии пересекает пойму реки Свяга, от точки 42 до точки 49 вдоль красных линий набережной реки Свяга и ул. Костюничева, от точки 49 до точки 50 на юго-юго-восток, от точки 50 до точки 54 исключает земельный участок с кадастровым номером 35:05:0504007:213, от точки 54 на юго-восток, возвращаясь в исходную.

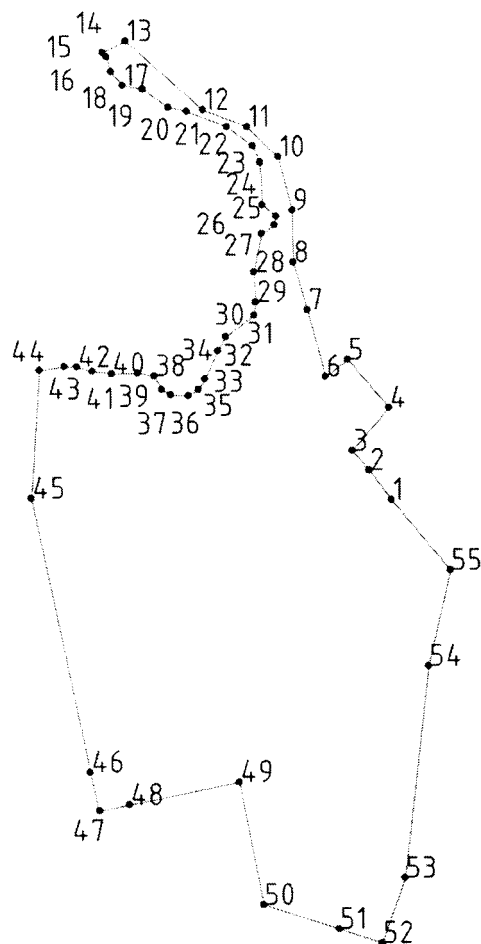
ЕЗОЛ-2.2



Граница зоны начинается в точке 1, проходит по часовой стрелке по ломаной линии. Включает в себя территорию парка.

ЕЗОЛ-2.3

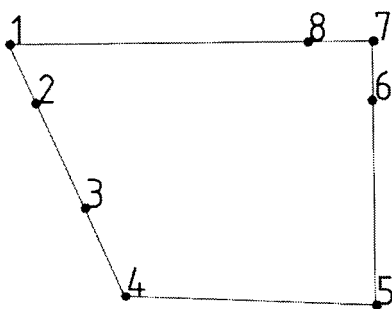
Граница зоны начинается в точке 6, проходит по часовой стрелке по ломаной линии. От точки 5 до точки 6 на юго-юго-восток, от точки 6 до точки 8 на северо-восток, от точки 8 до точки 9 выходит на ул. Преображенского, от точки 9 до точки 12 на юго-запад вдоль ул. Преображенского, от точки 12 до точки 15 на север, от точки 15 до точки 16 на запад, возвращаясь в исходную. Исключается территория ОКН.

ЕЗОЛ-2.4

Граница зоны начинается в точке 1, проходит против часовой стрелки по ломаной линии. От точки 1 до точки 13 по западным границам домовладений ул. Обухова, от точки 14 до точки 44 вдоль кромки воды реки Свяяги, от точки 44 до точки 47 на юг вдоль границы земельного участка с кадастровым номером 35:05:0501002:304, от точки 47 до точки 53 исключает земельные участки с кадастровыми номерами: 35:05:0501002:308, 35:05:0501002:309, 35:05:0501002:66, 35:05:0501002:65, 35:05:0501002:119, от точки 53 до точки 55 на северо-северо-восток, минуя границы земельных участков: 35:05:0501002:299, 35:05:0501002:24, 35:05:0501002:23, возвращаясь в исходную точку.

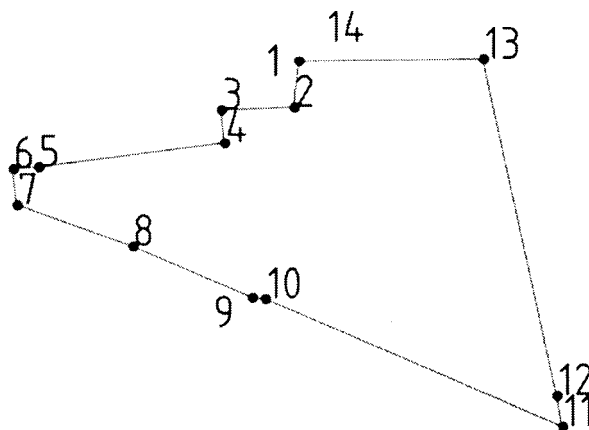
3.3. ЕЗОЛ-3. Единая зона охраняемого природного ландшафта: зеленые насаждения общего пользования - городские парки, скверы, сады, бульвары (участки ЕЗОЛ-3.1, ЕЗОЛ-3.2, ЕЗОЛ-3.3, ЕЗОЛ-3.4, ЕЗОЛ-3.5)

ЕЗОЛ-3.1




Граница зоны начинается в точке 1, проходит против часовой стрелки по ломаной линии. От точки 1 до точки 4 на юго-восток, от точки 4 до точки 5 на восток, от точки 5 до точки 7 на север, от точки 7 до точки 8, возвращаясь в исходную на запад.

ЕЗОЛ-3.2



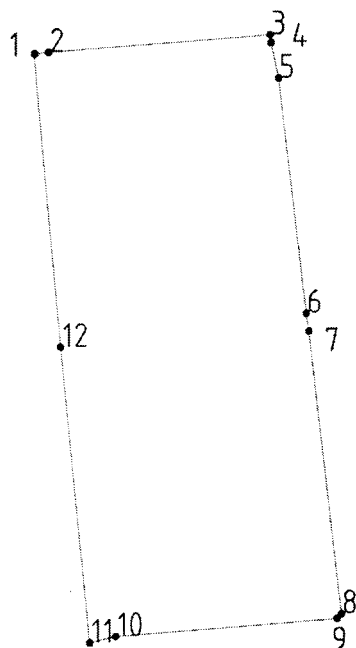
Граница зоны начинается в точке 1, проходит против часовой стрелки по ломаной линии. О точки 1 до точки 6 включает земельные участки с кадастровыми номерами 35:05:0502003:46, 35:05:0502003:48, от точки 6 до точки 7 на юго-юго-восток, от точки 7 до точки 11 включает в себя земельный участок с кадастровым номером 35:05:0504007:213, от точки 11 до точки 13 по границе земельного участка с кадастровым номером 35:05:0504007:213, от точки 13 до точки 14 на запад, возвращаясь в исходную точку.

ЕЗОЛ-3.3



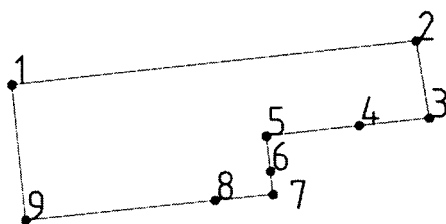
Граница зоны начинается в точке 1, проходит по часовой стрелке по ломаной линии. Находится в квартале улиц: пролетарская, Гагарина, Преображенского, Гостинодворская.

ЕЗОЛ-3.4



Граница зоны начинается в точке 1, проходит по часовой стрелке по ломаной линии, включает в себя наружные границы земельных участков с кадастровыми номерами 35:05:0504012:334, 35:05:0504016:293.

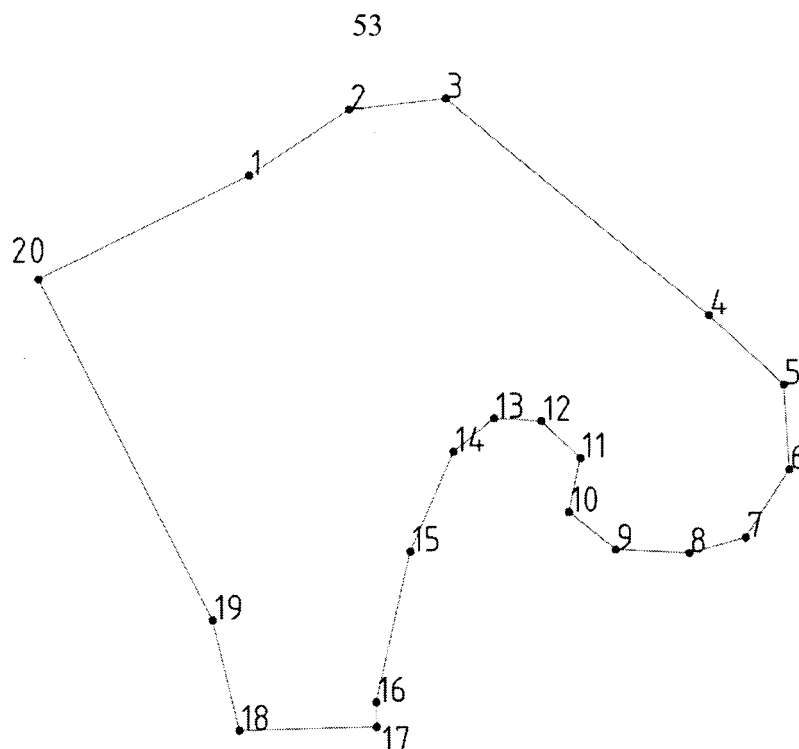
ЕЗОЛ-3.5



Граница зоны начинается в точке 1, проходит по часовой стрелке по ломаной линии. От точки 1 до точки 2 на северо-восток-восток, от точки 2 до точки 3 на юго-юго-восток, от точки 3 до точки 7 исключает территорию земельного участка с кадастровым номером 35:05:0505008:7, от точки 7 до точки 9 на юго-юго-запад вдоль ул. Братства, от точки 9 до точки 1 на северо-северо-запад, возвращаясь в исходную точку.

3.4. ЕЗОЛ-4. Единая зона охраняемого природного ландшафта: зеленые насаждения общего пользования - природные территории для размещения кемпингов, глэмпингов (участок ЕЗОЛ-4.1)

ЕЗОЛ-4.1



Граница зоны начинается в точке 1, проходит по часовой стрелке по ломаной линии. От точки 1 до точки 3 на северо-восток по ломаной линии, от точки 3 до 5 на юго-восток до границы воды озера Сиверское, от точки 5 до точки 17 по ломаной линии вдоль границы воды озера Сиверское, от точки 17 до точки 18 на запад, от точки 18 до точки 1 вдоль границы кадастрового квартала 35:05:0501002, возвращаясь в исходную точку.

II. Координатное описание границ объединенных зон охраны объектов культурного наследия, расположенных на территории города Кириллова Вологодской области (Система координат МСК-35)

1. Каталог координат ЕОЗ. Единая охранная зона (участки ЕОЗ-1, ЕОЗ-2, ЕОЗ-3, ЕОЗ-4, ЕОЗ-5)

ЕОЗ-1

Площадь: 68053 м²

Обозначение характерных точек границ	Координаты, м	
	X	Y
1	2	3
1	424144.34	2239657.89
2	424124.28	2239624.16
3	424184.06	2239563.59
4	424172.78	2239551.61

5	424149.68	2239523.04
6	424149.36	2239497.89
7	424127.16	2239442.26
8	424111.03	2239419.63
9	424098.12	2239394.78
10	424078.40	2239331.79
11	424066.11	2239306.06
12	424057.72	2239282.23
13	424051.43	2239267.11
14	424046.00	2239254.09
15	424046.37	2239222.52
16	424017.12	2239214.12
17	424001.45	2239229.29
18	423970.59	2239259.16
19	423968.11	2239264.24
20	423964.49	2239271.46
21	423962.44	2239288.18
22	423960.52	2239294.65
23	423956.76	2239311.23
24	423955.33	2239329.70
25	423951.74	2239353.85
26	423956.45	2239358.65
27	424005.04	2239392.52
28	424016.62	2239391.87
29	424028.79	2239391.18
30	424041.69	2239390.46
31	424047.46	2239390.13
32	424052.30	2239395.76
33	424062.55	2239407.70
34	424065.99	2239411.71
35	424073.79	2239418.47
36	424088.57	2239431.38
37	424102.55	2239471.10
38	424113.78	2239502.92
39	424119.88	2239519.48
40	424120.58	2239530.46
41	424120.14	2239539.20
42	424118.25	2239551.21
43	424114.12	2239565.91
44	424110.39	2239574.14
45	424105.79	2239580.68
46	424100.66	2239584.18
47	424095.60	2239585.49

48	424088.39	2239585.75
49	424082.80	2239586.21
50	424076.21	2239587.25
51	424067.90	2239589.05
52	424040.40	2239591.54
53	424021.02	2239584.98
54	424001.01	2239581.78
55	423990.28	2239582.85
56	423969.58	2239590.35
57	423950.10	2239601.35
58	423937.50	2239609.29
59	423928.35	2239613.24
60	423915.55	2239617.03
61	423888.68	2239623.95
62	423865.07	2239627.93
63	423844.39	2239635.93
64	423836.45	2239641.41
65	423826.86	2239652.67
66	423824.87	2239659.18
67	423820.93	2239684.86
68	423816.08	2239703.72
69	423821.47	2239704.37
70	423818.84	2239738.51
71	423824.80	2239766.85
72	423866.89	2239808.26
73	423886.12	2239815.50
74	423942.88	2239819.94
75	423962.85	2239818.71
76	423955.48	2239717.39
77	423984.57	2239691.20
78	424068.03	2239681.94
79	424084.47	2239680.41
80	424144.62	2239675.16
1	424144.34	2239657.89

ЕОЗ-2Площадь: 5993 м²

Обозначение характерных точек границ	Координаты, м	
	X	Y
1	2	3
1	424135.24	2240275.48

2	424140.33	2240331.71
3	424122.71	2240332.03
4	424117.97	2240277.65
5	424088.76	2240280.69
6	424091.03	2240315.90
7	424096.87	2240315.38
8	424098.97	2240334.35
9	424089.37	2240332.97
10	424077.13	2240334.09
11	424076.68	2240329.74
12	424051.67	2240330.24
13	424049.80	2240308.82
14	424043.46	2240263.91
15	424066.38	2240260.71
16	424096.02	2240259.32
17	424120.65	2240257.29
18	424141.50	2240256.77
19	424161.98	2240254.83
20	424190.41	2240252.42
21	424192.91	2240270.16
22	424166.85	2240272.62
1	424135.24	2240275.48

ЕОЗ-3Площадь: 125050 м²

Обозначение характерных точек границ	Координаты, м	
	X	Y
1	2	3
7	423879.84	2240435.43
8	423877.15	2240403.18
9	423847.81	2240405.70
10	423819.96	2240408.26
11	423794.19	2240410.59
12	423760.92	2240413.76
13	423767.57	2240471.42
14	423754.71	2240468.39
15	423734.97	2240470.66
16	423727.87	2240471.16
17	423728.31	2240475.90

18	423721.97	2240476.55
19	423718.12	2240446.55
20	423726.83	2240445.50
21	423727.29	2240449.72
22	423733.19	2240449.10
23	423733.88	2240455.69
24	423752.02	2240453.74
25	423748.40	2240421.03
26	423724.45	2240423.68
27	423724.59	2240424.95
28	423689.67	2240429.28
29	423696.55	2240491.14
30	423694.19	2240490.30
31	423679.15	2240491.57
32	423668.85	2240489.47
33	423645.56	2240491.27
34	423620.14	2240496.11
35	423616.94	2240496.39
36	423591.01	2240498.71
37	423590.65	2240494.43
38	423581.13	2240495.31
39	423580.86	2240493.77
40	423564.55	2240497.02
41	423561.48	2240489.60
42	423560.46	2240488.98
43	423544.36	2240490.77
44	423541.22	2240464.47
45	423534.80	2240465.47
46	423496.97	2240468.87
47	423498.98	2240491.25
48	423492.03	2240491.72
49	423460.87	2240493.77
50	423457.66	2240447.12
51	423427.75	2240449.61
52	423405.68	2240451.44
53	423406.34	2240458.32
54	423377.87	2240461.14
55	423373.14	2240445.51
56	423489.30	2240431.84
57	423496.65	2240430.79
58	423593.40	2240419.07
59	423607.99	2240415.83
60	423611.21	2240415.44

61	423603.76	2240322.18
62	423603.15	2240316.13
63	423554.23	2240320.64
64	423553.17	2240311.75
65	423548.87	2240274.89
66	423546.08	2240254.70
67	423478.45	2240264.59
68	423463.27	2240268.34
69	423357.53	2240289.80
70	423360.24	2240327.70
71	423361.09	2240339.42
72	423230.73	2240352.48
73	423101.90	2240369.53
74	423093.18	2240371.02
75	423067.73	2240375.38
76	423068.25	2240379.53
77	423075.50	2240437.78
78	423059.07	2240440.56
79	423054.61	2240441.34
80	423053.90	2240441.46
81	423052.17	2240441.69
82	423027.73	2240444.87
83	423026.71	2240440.67
84	423025.78	2240440.78
85	422993.10	2240443.80
86	422992.29	2240443.86
87	422978.43	2240431.80
88	422964.52	2240436.36
89	422958.29	2240439.46
90	422956.90	2240441.27
91	422943.58	2240444.63
92	422928.11	2240451.56
93	422909.09	2240450.07
94	422895.53	2240433.78
95	422890.38	2240406.76
96	422848.29	2240415.19
97	422766.92	2240428.62
98	422760.06	2240387.42
99	422748.59	2240336.69
100	422791.56	2240327.70
101	422799.72	2240320.22
102	422848.85	2240313.83
103	422850.75	2240331.87

104	422870.57	2240329.64
105	422876.37	2240384.65
106	422903.04	2240380.12
107	422925.33	2240386.67
108	422933.08	2240385.01
109	422941.84	2240380.77
110	423090.99	2240357.19
111	423110.19	2240344.97
112	423109.52	2240336.55
113	423124.28	2240323.37
114	423155.70	2240302.91
115	423159.96	2240301.70
116	423159.29	2240260.13
117	423182.91	2240249.13
118	423195.15	2240245.38
119	423232.70	2240224.84
120	423290.63	2240191.93
121	423297.97	2240177.33
122	423316.07	2240163.69
123	423326.73	2240177.70
124	423345.25	2240164.23
125	423379.94	2240209.79
126	423427.78	2240194.32
127	423475.45	2240253.63
128	423588.49	2240193.61
129	423598.59	2240186.13
130	423620.35	2240220.79
131	423673.94	2240170.81
132	423651.97	2240146.58
133	423710.82	2240102.97
134	423720.82	2240168.87
135	423741.24	2240303.38
136	423735.29	2240314.17
137	423632.03	2240324.18
138	423638.79	2240406.74
139	423651.00	2240406.66
140	423743.68	2240398.97
141	423744.12	2240403.99
142	423872.59	2240395.07
143	423885.77	2240393.59
144	423877.16	2240298.13
145	423882.03	2240297.88
146	423887.99	2240352.65

147	423890.25	2240377.26
148	423893.53	2240409.07
149	423895.39	2240431.94
150	423947.39	2240429.36
151	423946.94	2240405.12
152	423929.17	2240405.68
153	423928.63	2240399.06
154	423942.11	2240398.21
155	423940.56	2240384.02
156	423930.91	2240372.45
157	423928.83	2240372.70
158	423926.88	2240347.34
159	423920.57	2240348.09
160	423918.19	2240326.39
161	423925.33	2240325.90
162	423926.71	2240340.54
163	423947.67	2240338.37
164	423951.74	2240372.22
165	423960.40	2240463.71
166	423962.70	2240485.11
167	423961.44	2240514.45
168	423962.95	2240535.93
169	423963.50	2240548.62
170	423969.39	2240590.17
171	423951.08	2240591.22
172	423950.95	2240590.05
173	423913.02	2240593.57
174	423893.66	2240595.20
175	423887.93	2240544.76
176	423886.66	2240522.58
177	423879.85	2240435.57
7	423879.84	2240435.43
-	-	-
1	423616.06	2240467.35
2	423612.67	2240430.28
3	423575.29	2240433.88
4	423577.74	2240459.31
5	423590.56	2240457.94
6	423591.58	2240469.65
1	423616.06	2240467.35
-	-	-
179	423934.79	2240519.28
180	423901.03	2240521.75

181	423896.29	2240475.74
182	423932.84	2240474.15
179	423934.79	2240519.28
-	-	-
183	422814.69	2240340.14
184	422821.41	2240387.61
185	422782.65	2240391.24
186	422775.54	2240345.68
183	422814.69	2240340.14

ЕОЗ-4Площадь: 24073 м²

Обозначение характерных точек границ	Координаты, м	
	X	Y
1	2	3
1	422927.42	2239854.53
2	422940.08	2239855.78
3	422951.52	2239861.14
4	422959.48	2239863.45
5	422971.27	2239872.50
6	423005.68	2239879.80
7	423022.40	2239890.87
8	423022.62	2239895.05
9	423025.41	2239906.10
10	423026.47	2239911.51
11	423026.69	2239918.96
12	423013.97	2239933.86
13	422998.63	2239967.74
14	422980.15	2239968.48
15	422986.39	2240041.08
16	422987.61	2240074.31
17	423029.82	2240069.57
18	423034.01	2240121.38
19	423039.88	2240141.87
20	423041.88	2240161.29
21	423000.27	2240163.08
22	422987.84	2240164.35
23	422989.07	2240197.08
24	422963.18	2240199.43
25	422959.48	2240163.64
26	422921.61	2240169.74

27	422921.70	2240184.88
28	422884.79	2240188.81
29	422878.87	2240138.13
30	422878.82	2240137.64
31	422954.04	2240130.43
32	422940.15	2239979.55
33	422938.13	2239962.35
34	422933.27	2239923.25
35	422931.10	2239903.67
36	422928.76	2239882.62
1	422927.42	2239854.53

ЕОЗ-5Площадь: 894 м²

Обозначение характерных точек границ	Координаты, м	
	X	Y
1	2	3
1	423813.24	2241047.91
2	423816.94	2241085.37
3	423796.78	2241091.65
4	423787.84	2241054.04
1	423813.24	2241047.91

2. Каталог координат ЕЗРЗ. Единая зона регулирования застройки и хозяйственной деятельности

2.1. ЕЗРЗ-1. Единая зона регулирования застройки и хозяйственной деятельности – зона преимущественно исторической одноэтажной застройки и двухэтажной, где второй этаж мезонин (участки ЕЗРЗ-1.1, ЕЗРЗ-1.2)

ЕЗРЗ-1.1Площадь: 79505 м²

Обозначение характерных точек границ	Координаты, м	
	X	Y
1	2	3
1	424194.77	2239670.34

2	424144.62	2239675.16
3	424084.47	2239680.40
4	424068.03	2239681.94
5	423984.57	2239691.20
6	423955.48	2239717.39
7	423962.85	2239818.71
8	423969.59	2239911.42
9	423970.86	2239929.38
10	423978.32	2239987.10
11	423988.45	2239986.11
12	423989.33	2240008.77
13	424033.99	2240013.87
14	424054.44	2240012.63
15	424064.33	2240033.90
16	424089.54	2240051.58
17	424103.04	2240044.60
18	424091.27	2239997.40
19	424107.74	2239991.24
20	424185.73	2239971.03
21	424231.28	2239942.70
22	424266.67	2239920.70
23	424280.13	2239899.78
24	424287.64	2239890.89
25	424217.58	2239897.67
1	424194.77	2239670.34

ЕЗРЗ-1.2Площадь: 106777 м²

Обозначение характерных точек границ	Координаты, м	
	X	Y
1	2	3
1	422652.69	2240268.00
2	422652.61	2240267.89
3	422646.82	2240214.04
4	422702.18	2240207.51
5	422747.46	2240204.43
6	422755.20	2240203.76
7	422753.16	2240185.61
8	422754.91	2240185.37
9	422754.33	2240177.60
10	422764.56	2240176.22

11	422787.09	2240170.74
12	422780.42	2240126.81
13	422775.60	2240073.44
14	422820.32	2240068.88
15	422825.30	2240118.73
16	422829.46	2240143.52
17	422878.87	2240138.13
18	422878.82	2240137.64
19	422954.04	2240130.43
20	422940.15	2239979.55
21	422812.57	2239991.50
22	422797.03	2239862.67
23	422778.70	2239849.98
24	422676.95	2239858.39
25	422667.63	2239864.45
26	422606.41	2239876.77
27	422595.18	2239892.90
28	422558.75	2239903.69
29	422576.23	2240013.43
30	422575.68	2240060.51
31	422563.00	2240076.19
32	422580.73	2240163.77
33	422586.47	2240237.65
34	422600.70	2240236.53
35	422604.98	2240279.01
36	422591.50	2240291.04
37	422593.00	2240327.53
38	422593.01	2240337.96
39	422646.48	2240326.41
40	422653.38	2240346.42
41	422665.52	2240345.00
42	422708.23	2240337.00
43	422705.54	2240314.10
44	422701.31	2240278.12
45	422680.16	2240264.82
46	422653.01	2240267.87
1	422652.69	2240268.00

2.2. ЕЗРЗ-2. Единая зона регулирования застройки и хозяйственной деятельности – зона одноэтажной застройки и двухэтажной застройки, где второй этаж мезонин (участки ЕЗРЗ-2.1, ЕЗРЗ-2.2, ЕЗРЗ-2.3, ЕЗРЗ-2.4)

ЕЗРЗ-2.1Площадь: 29277 м²

Обозначение характерных точек границ	Координаты, м	
	X	Y
1	2	3
1	422936.08	2238808.96
2	422935.05	2238795.99
3	422938.86	2238753.73
4	422939.07	2238740.06
5	422970.63	2238713.85
6	422983.87	2238703.90
7	422992.44	2238696.44
8	423011.64	2238712.75
9	423033.13	2238694.49
10	423025.60	2238684.60
11	423055.68	2238676.53
12	423077.19	2238670.26
13	423100.42	2238669.92
14	423124.19	2238663.73
15	423137.64	2238649.82
16	423145.12	2238630.13
17	423175.99	2238595.70
18	423207.25	2238580.64
19	423277.08	2238525.56
20	423225.91	2238455.03
21	423230.00	2238415.81
22	423276.65	2238412.99
23	423300.78	2238445.34
24	423304.13	2238483.53
25	423319.22	2238511.73
26	423300.76	2238524.12
27	423205.28	2238598.40
28	423212.99	2238611.04
29	423212.62	2238612.40
30	423210.79	2238619.19
31	423209.37	2238622.92
32	423207.46	2238628.71
33	423206.67	2238632.46
34	423206.03	2238637.29
35	423205.76	2238641.83

36	423205.75	2238647.19
37	423205.59	2238650.79
38	423204.98	2238654.05
39	423203.77	2238657.01
40	423202.52	2238658.62
41	423201.62	2238659.43
42	423199.99	2238660.59
43	423196.53	2238662.60
44	423192.10	2238665.02
45	423187.90	2238667.46
46	423181.70	2238671.42
47	423177.38	2238674.43
48	423169.96	2238680.13
49	423164.53	2238684.25
50	423159.77	2238687.05
51	423155.04	2238690.12
52	423150.17	2238693.84
53	423144.61	2238697.09
54	423136.01	2238701.52
55	423128.89	2238704.86
56	423123.31	2238707.02
57	423116.10	2238708.92
58	423108.41	2238711.69
59	423106.02	2238712.80
60	423102.82	2238714.23
61	423099.49	2238715.19
62	423096.06	2238715.77
63	423090.24	2238716.58
64	423085.97	2238717.57
65	423081.05	2238719.74
66	423077.48	2238722.20
67	423074.19	2238725.30
68	423069.49	2238731.59
69	423067.24	2238736.97
70	423064.81	2238743.53
71	423062.68	2238748.94
72	423059.47	2238756.03
73	423055.69	2238762.62
74	423050.86	2238769.46
75	423044.74	2238777.80
76	423038.83	2238788.41
77	423031.64	2238799.71
78	423025.05	2238807.26

79	423022.97	2238808.93
80	423018.74	2238811.24
81	423015.69	2238812.34
82	423011.51	2238813.53
83	423000.34	2238816.28
84	422991.33	2238818.24
85	422987.53	2238818.31
86	422977.86	2238818.51
1	422936.08	2238808.96

ЕЗРЗ-2.2Площадь: 244922 м²

Обозначение характерных точек границ	Координаты, м	
	X	Y
1	2	3
1	422600.70	2240236.53
2	422586.47	2240237.65
3	422580.73	2240163.77
4	422563.00	2240076.19
5	422575.61	2240060.52
6	422576.18	2240013.59
7	422558.68	2239903.70
8	422595.11	2239892.91
9	422606.34	2239876.78
10	422667.56	2239864.46
11	422676.89	2239858.40
12	422778.63	2239849.99
13	422796.96	2239862.68
14	422812.50	2239991.51
15	422940.15	2239979.55
16	422933.27	2239923.25
17	422928.76	2239882.62
18	422927.42	2239854.53
19	422904.78	2239848.38
20	422886.46	2239846.54
21	422843.19	2239829.79
22	422813.27	2239801.10
23	422770.20	2239759.64
24	422726.11	2239739.30
25	422711.05	2239734.37
26	422697.70	2239728.68

27	422641.87	2239735.30
28	422635.90	2239739.25
29	422638.56	2239751.02
30	422582.22	2239795.11
31	422538.57	2239864.08
32	422499.44	2239922.52
33	422421.97	2240025.38
34	422435.35	2240060.41
35	422457.55	2240131.23
36	422470.16	2240159.90
37	422452.65	2240175.70
38	422490.16	2240309.42
39	422476.15	2240313.07
40	422483.47	2240344.94
41	422485.55	2240353.61
42	422380.08	2240379.21
43	421953.18	2240494.22
44	422000.46	2240622.62
45	422071.56	2240599.64
46	422092.88	2240654.77
47	422103.41	2240668.10
48	422123.18	2240665.82
49	422406.04	2240599.59
50	422437.87	2240592.73
51	422458.90	2240588.28
52	422483.86	2240575.52
53	422512.04	2240568.08
54	422588.30	2240551.56
55	422653.51	2240534.69
56	422667.33	2240530.51
57	422655.09	2240479.88
58	422652.59	2240463.49
59	422652.54	2240462.93
60	422641.99	2240438.11
61	422723.31	2240418.59
62	422714.28	2240368.26
63	422708.23	2240337.00
64	422665.51	2240344.94
65	422653.38	2240346.42
66	422646.48	2240326.41
67	422593.02	2240337.96
68	422593.00	2240327.53
69	422591.50	2240291.04

70	422604.98	2240279.01
1	422600.70	2240236.53

ЕЗРЗ-2.3Площадь: 50220 м²

Обозначение характерных точек границ	Координаты, м	
	X	Y
1	2	3
1	423239.06	2240445.87
2	423195.85	2240449.77
3	423175.93	2240451.71
4	423172.66	2240424.00
5	423117.07	2240429.41
6	423099.16	2240433.95
7	423075.50	2240437.78
8	423057.25	2240440.72
9	423052.79	2240441.50
10	423052.08	2240441.62
11	423050.35	2240441.85
12	423027.73	2240444.87
13	423026.71	2240440.67
14	423023.96	2240440.94
15	422992.70	2240443.81
16	422992.29	2240443.85
17	422978.43	2240431.80
18	422964.52	2240436.36
19	422958.29	2240439.46
20	422956.90	2240441.27
21	422943.58	2240444.63
22	422928.11	2240451.56
23	422909.09	2240450.07
24	422908.51	2240495.99
25	422953.44	2240492.62
26	422954.73	2240501.31
27	422959.87	2240540.85
28	422963.98	2240554.24
29	422966.80	2240574.04
30	422996.50	2240569.81
31	423008.41	2240608.61
32	423017.36	2240625.79

33	423120.26	2240615.03
34	423139.56	2240613.01
35	423252.04	2240592.30
1	423239.06	2240445.87

ЕЗРЗ-2.4Площадь: 78308 м²

Обозначение характерных точек границ	Координаты, м	
	X	Y
1	2	3
1	426235.40	2240067.54
2	426280.23	2240063.65
3	426273.90	2240087.94
4	426230.76	2240206.86
5	426179.88	2240310.16
6	426144.86	2240343.10
7	426022.87	2240353.99
8	425989.65	2240567.67
9	425899.39	2240575.50
10	425894.32	2240517.14
11	425953.25	2240360.04
12	425964.92	2240328.91
13	426047.81	2240107.91
14	426054.94	2240084.45
1	426235.40	2240067.54

2.3. ЕЗРЗ-3. Единая зона регулирования застройки и хозяйственной деятельности – зона преимущественно исторической одно-, двухэтажной застройки (участки ЕЗРЗ-3.1, ЕЗРЗ-3.2, ЕЗРЗ-3.3, ЕЗРЗ-3.4)

ЕЗРЗ-3.1Площадь: 147721 м²

Обозначение характерных точек границ	Координаты, м	
	X	Y
1	2	3
1	424017.21	2239174.67
2	424017.12	2239214.12

3	424046.37	2239222.51
4	424046.00	2239254.08
5	424051.43	2239267.10
6	424057.72	2239282.22
7	424066.11	2239306.05
8	424078.40	2239331.78
9	424098.12	2239394.77
10	424111.03	2239419.62
11	424127.16	2239442.26
12	424149.36	2239497.89
13	424149.68	2239523.04
14	424172.78	2239551.61
15	424184.06	2239563.59
16	424124.28	2239624.16
17	424144.34	2239657.87
18	424144.67	2239675.16
19	424194.77	2239670.34
20	424217.58	2239897.67
21	424287.64	2239890.89
22	424377.97	2239882.14
23	424378.86	2239887.36
24	424443.52	2239955.00
25	424478.32	2239951.34
26	424487.98	2239932.64
27	424520.98	2239931.59
28	424603.89	2239923.75
29	424619.52	2239918.06
30	424615.69	2239865.46
31	424602.90	2239784.69
32	424551.10	2239776.31
33	424476.44	2239790.26
34	424461.58	2239775.34
35	424335.98	2239791.50
36	424307.79	2239686.99
37	424304.89	2239660.36
38	424323.03	2239636.17
39	424268.93	2239574.88
40	424266.96	2239567.02
41	424240.31	2239539.08
42	424414.50	2239369.86
43	424407.99	2239306.65
44	424263.13	2239454.84
45	424200.90	2239313.23

46	424193.66	2239296.75
47	424104.68	2239094.24
48	424086.41	2239086.30
49	424032.43	2239114.17
50	424022.59	2239128.97
1	424017.21	2239174.67

ЕЗРЗ-3.2Площадь: 54394 м²

Обозначение характерных точек границ	Координаты, м	
	X	Y
1	2	3
1	424251.16	2240141.62
2	424296.69	2240138.33
3	424312.63	2240145.25
4	424314.30	2240166.88
5	424368.29	2240177.30
6	424388.55	2240191.37
7	424445.18	2240192.57
8	424493.11	2240181.50
9	424509.64	2240170.61
10	424620.99	2240147.68
11	424642.00	2240147.79
12	424643.69	2240209.30
13	424622.76	2240212.01
14	424511.94	2240221.95
15	424504.91	2240230.17
16	424512.50	2240291.37
17	424504.58	2240292.35
18	424451.46	2240298.48
19	424454.63	2240326.71
20	424429.87	2240329.43
21	424399.29	2240333.12
22	424396.63	2240304.42
23	424395.41	2240280.28
24	424391.21	2240253.33
25	424375.41	2240253.91
26	424351.57	2240256.55
27	424321.28	2240259.90

28	424258.54	2240266.28
29	424257.20	2240252.44
30	424191.31	2240258.78
31	424190.41	2240252.43
32	424066.38	2240260.72
33	424043.46	2240263.92
34	424044.78	2240273.28
35	423965.43	2240281.28
36	423965.96	2240272.18
37	423904.76	2240277.71
38	423904.08	2240269.18
39	423893.01	2240270.44
40	423896.14	2240208.78
41	423941.80	2240204.82
42	423961.22	2240190.44
43	423963.17	2240238.99
44	424006.35	2240236.35
45	424030.51	2240231.24
46	424033.59	2240230.86
47	424062.99	2240223.82
48	424091.12	2240222.18
49	424116.78	2240225.58
50	424128.08	2240230.61
51	424159.63	2240228.12
52	424158.23	2240211.53
53	424189.03	2240204.09
54	424188.62	2240197.97
55	424210.67	2240196.83
56	424209.70	2240176.77
57	424217.18	2240170.87
58	424237.19	2240169.37
1	424251.16	2240141.62

ЕЗРЗ-3.3Площадь: 41637 м²

Обозначение характерных точек границ	Координаты, м	
	X	Y
1	2	3
1	423769.11	2240542.97
2	423813.86	2240539.10
3	423861.43	2240534.98

4	423863.69	2240546.38
5	423866.92	2240576.70
6	423864.24	2240579.01
7	423865.48	2240588.72
8	423818.24	2240594.74
9	423822.23	2240631.92
10	423787.44	2240635.26
11	423779.48	2240636.20
12	423795.96	2240785.30
13	423786.68	2240786.16
14	423677.67	2240796.32
15	423657.43	2240791.44
16	423650.24	2240780.69
17	423626.53	2240556.93
1	423769.11	2240542.97

ЕЗРЗ-3.4Площадь: 25321 м²

Обозначение характерных точек границ	Координаты, м	
	X	Y
1	2	3
1	422878.99	2240443.49
2	422895.53	2240433.77
3	422890.38	2240406.76
4	422848.39	2240415.17
5	422766.92	2240428.62
6	422760.06	2240387.42
7	422748.59	2240336.69
8	422791.56	2240327.70
9	422799.66	2240320.20
10	422793.64	2240267.26
11	422701.31	2240278.12
12	422708.23	2240337.04
13	422714.28	2240368.26
14	422723.31	2240418.59
15	422641.99	2240438.11
16	422652.54	2240462.93
17	422652.59	2240463.49
18	422655.09	2240479.88
19	422667.33	2240530.51
20	422743.34	2240509.99

21	422804.94	2240470.37
22	422842.70	2240461.06
1	422878.99	2240443.49

2.4. ЕЗРЗ-4. Единая зона регулирования застройки и хозяйственной деятельности – зона одно-, двухэтажной застройки (участки ЕЗРЗ-4.1, ЕЗРЗ-4.2, ЕЗРЗ-4.3, ЕЗРЗ-4.3, ЕЗРЗ-4.4, ЕЗРЗ-4.5, ЕЗРЗ-4.6, ЕЗРЗ-4.7, ЕЗРЗ-4.8)

ЕЗРЗ-4.1

Площадь: 193854 м²

Обозначение характерных точек границ	Координаты, м	
	X	Y
1	2	3
1	424311.67	2238945.58
2	424169.75	2238948.12
3	424102.74	2238963.70
4	424032.28	2238955.11
5	424012.71	2238900.52
6	424018.18	2238753.80
7	424117.65	2238751.08
8	424103.08	2238664.94
9	424033.55	2238665.73
10	424037.52	2238586.06
11	424045.80	2238573.74
12	424092.05	2238586.94
13	424091.65	2238556.50
14	424085.47	2238475.05
15	424067.50	2238433.84
16	423970.50	2238211.34
17	423871.71	2238195.61
18	423866.27	2238146.90
19	423816.42	2238142.92
20	423814.21	2238170.43
21	423799.28	2238169.24
22	423797.69	2238189.17
23	423812.63	2238190.37
24	423807.92	2238249.58
25	423857.75	2238253.55
26	423884.54	2238292.93

27	423912.41	2238349.66
28	423951.43	2238431.36
29	423962.40	2238464.21
30	423954.94	2238495.79
31	423915.85	2238575.09
32	423924.96	2238651.06
33	423907.54	2238696.22
34	423921.91	2238733.83
35	423899.56	2238808.87
36	423850.81	2238819.11
37	423829.41	2238833.99
38	423878.90	2238845.57
39	423886.85	2238873.26
40	423886.18	2238946.16
41	423894.19	2238966.98
42	423936.56	2239024.62
43	423960.24	2239055.28
44	423966.93	2239071.66
45	424004.24	2239110.07
46	424022.59	2239128.97
47	424032.43	2239114.17
48	424086.41	2239086.30
49	424104.68	2239094.24
50	424114.47	2239071.78
51	424185.29	2239025.57
52	424215.53	2239041.70
53	424231.18	2239076.87
54	424232.39	2239112.16
55	424214.68	2239142.54
56	424191.42	2239159.02
57	424139.61	2239173.75
58	424263.18	2239454.96
59	424407.99	2239306.65
60	424360.98	2239245.80
61	424310.64	2239247.48
62	424311.15	2239098.38
1	424311.67	2238945.58
-	-	-
63	423983.49	2238467.23
64	424005.63	2238471.47
65	424019.26	2238478.29
66	424035.02	2238496.14
67	424052.91	2238506.63

68	424051.91	2238518.77
69	424053.69	2238556.89
70	424043.07	2238560.41
71	424024.49	2238575.88
72	424024.21	2238579.90
73	423958.24	2238580.21
74	423961.67	2238563.82
75	423946.51	2238560.47
76	423962.72	2238504.81
77	423975.21	2238469.36
63	423983.49	2238467.23

ЕЗРЗ-4.2Площадь: 150404 м²

Обозначение характерных точек границ	Координаты, м	
	X	Y
1	2	3
1	424375.41	2240253.91
2	424321.28	2240259.90
3	424323.84	2240303.86
4	424324.62	2240308.05
5	424326.95	2240372.69
6	424269.24	2240377.27
7	424280.51	2240494.06
8	424140.76	2240507.84
9	424167.49	2240734.50
10	424215.30	2240728.01
11	424204.87	2240622.52
12	424284.44	2240614.21
13	424426.58	2240601.24
14	424422.03	2240547.19
15	424541.72	2240536.76
16	424534.77	2240471.08
17	424519.84	2240350.63
18	424531.22	2240349.32
19	424639.50	2240336.75
20	424659.68	2240337.64
21	424713.42	2240334.91
22	424713.58	2240336.43
23	424769.75	2240330.85
24	424785.07	2240330.40

25	424777.20	2240237.63
26	424784.38	2240237.09
27	424836.88	2240234.44
28	424848.11	2240245.32
29	424913.06	2240240.20
30	424913.23	2240247.90
31	424957.15	2240251.60
32	424992.72	2240229.05
33	424989.76	2240198.71
34	424985.33	2240158.72
35	424953.23	2240146.50
36	424771.95	2240157.92
37	424773.60	2240166.63
38	424758.52	2240168.05
39	424725.13	2240169.54
40	424722.58	2240143.49
41	424720.65	2240140.50
42	424696.21	2240142.29
43	424642.00	2240147.79
44	424642.00	2240147.79
45	424643.69	2240209.30
46	424622.76	2240212.01
47	424511.94	2240221.95
48	424504.91	2240230.17
49	424512.50	2240291.37
50	424504.58	2240292.35
51	424451.46	2240298.48
52	424454.63	2240326.71
53	424429.87	2240329.43
54	424399.29	2240333.12
55	424396.63	2240304.42
56	424395.41	2240280.28
57	424391.21	2240253.33
1	424375.41	2240253.91

ЕЗРЗ-4.3Площадь: 248967 м²

Обозначение характерных точек границ	Координаты, м	
	X	Y
1	2	3
9	423252.04	2240592.30

10	423274.06	2240826.83
11	423285.96	2240830.83
12	423298.94	2240931.29
13	423322.39	2240932.76
14	423327.72	2240933.10
15	423350.28	2240932.74
16	423351.14	2240938.80
17	423406.31	2240931.58
18	423418.60	2240930.91
19	423456.02	2240926.90
20	423473.58	2240925.04
21	423524.00	2240920.32
22	423536.71	2240919.08
23	423547.20	2241036.47
24	423549.89	2241046.72
25	423631.81	2241036.46
26	423645.82	2241159.13
27	423655.74	2241209.90
28	423714.36	2241202.41
29	423727.59	2241193.34
30	423862.79	2241378.18
31	423868.53	2241415.31
32	423947.44	2241408.07
33	423980.03	2241409.35
34	423991.90	2241408.69
35	423989.32	2241360.07
36	423973.40	2241225.24
37	423856.37	2241241.63
38	423848.23	2241194.48
39	423832.41	2241046.46
40	423830.50	2241021.45
41	423819.63	2241015.22
42	423684.78	2241027.48
43	423671.04	2240924.01
44	423657.43	2240791.44
45	423650.31	2240780.83
46	423626.51	2240556.78
47	423595.40	2240559.98
48	423594.35	2240546.59
49	423591.01	2240498.71
50	423590.65	2240494.45
51	423581.13	2240495.31
52	423580.86	2240493.77

53	423564.55	2240497.02
54	423561.48	2240489.60
55	423560.46	2240488.98
56	423544.36	2240490.77
57	423541.22	2240464.47
58	423534.80	2240465.47
59	423496.97	2240468.87
60	423498.98	2240491.25
61	423490.61	2240491.86
62	423460.87	2240493.77
63	423461.62	2240504.64
64	423432.52	2240507.02
65	423418.95	2240508.16
66	423411.26	2240508.92
67	423405.59	2240505.75
68	423382.22	2240508.04
69	423366.67	2240509.60
70	423357.49	2240407.29
71	423331.06	2240411.09
72	423325.78	2240387.12
73	423297.60	2240389.36
74	423300.66	2240413.44
75	423269.88	2240416.69
76	423243.16	2240418.14
77	423236.65	2240418.57
9	423252.04	2240592.30
-	-	-
1	423601.56	2240686.11
2	423604.84	2240732.79
3	423613.25	2240732.35
4	423617.32	2240784.50
5	423556.19	2240789.11
6	423552.17	2240735.82
7	423566.68	2240734.98
8	423564.44	2240688.72
1	423601.56	2240686.11
-	-	-
78	423813.24	2241047.91
79	423816.94	2241085.37
80	423796.78	2241091.65
81	423766.76	2241101.00
82	423754.72	2241062.03
83	423787.84	2241054.04

78	423813.24	2241047.91
----	-----------	------------

ЕЗРЗ-4.4Площадь: 19311 м²

Обозначение характерных точек границ	Координаты, м	
	X	Y
1	2	3
1	422820.32	2240068.88
2	422825.35	2240118.32
3	422829.46	2240143.52
4	422842.00	2240248.92
5	422848.85	2240313.83
6	422799.66	2240320.20
7	422793.64	2240267.26
8	422701.31	2240278.12
9	422680.16	2240264.82
10	422677.67	2240246.36
11	422706.18	2240242.73
12	422702.18	2240207.51
13	422747.46	2240204.43
14	422755.20	2240203.76
15	422753.16	2240185.61
16	422754.91	2240185.37
17	422754.33	2240177.60
18	422764.56	2240176.22
19	422787.09	2240170.74
20	422780.46	2240127.05
21	422775.00	2240073.50
1	422820.32	2240068.88

ЕЗРЗ-4.5Площадь: 57697 м²

Обозначение характерных точек границ	Координаты, м	
	X	Y
1	2	3
1	422462.97	2238654.22
2	422461.30	2238643.62
3	422455.58	2238643.71
4	422433.23	2238645.65

5	422436.20	2238689.13
6	422384.62	2238701.92
7	422381.73	2238686.03
8	422360.55	2238691.50
9	422339.88	2238703.40
10	422315.82	2238713.61
11	422323.82	2238733.41
12	422292.81	2238755.23
13	422251.11	2238767.50
14	422168.92	2238805.69
15	422163.91	2238795.84
16	422132.00	2238812.82
17	422034.17	2238849.55
18	422048.58	2238887.93
19	422127.00	2238861.80
20	422264.35	2238799.13
21	422366.39	2238767.54
22	422435.05	2238727.28
23	422443.45	2238718.77
24	422467.50	2238709.28
25	422499.91	2238700.00
26	422603.49	2238691.74
27	422679.08	2238706.60
28	422727.43	2238724.65
29	422761.52	2238741.40
30	422936.08	2238808.96
31	422935.05	2238795.99
32	422938.86	2238753.73
33	422939.07	2238740.06
34	422895.77	2238730.36
35	422801.10	2238719.77
36	422771.89	2238709.48
37	422778.10	2238690.36
38	422788.85	2238656.65
39	422844.11	2238645.91
40	422833.93	2238596.96
41	422831.08	2238583.25
42	422756.59	2238598.75
43	422704.22	2238588.05
44	422702.43	2238601.98
45	422695.51	2238633.01
46	422671.35	2238637.40
47	422671.11	2238637.39

48	422662.37	2238637.07
49	422631.99	2238635.94
50	422586.64	2238638.10
51	422568.20	2238636.81
52	422563.80	2238636.53
53	422557.30	2238638.83
54	422536.58	2238639.81
55	422501.76	2238647.76
1	422462.97	2238654.22

ЕЗРЗ-4.6Площадь: 57697 м²

Обозначение характерных точек границ	Координаты, м	
	X	Y
1	2	3
1	426304.69	2239938.25
2	426297.78	2239984.91
3	426288.75	2240030.05
4	426280.23	2240063.65
5	426234.73	2240067.60
6	426224.06	2239944.73
1	426304.69	2239938.25

ЕЗРЗ-4.7Площадь: 17383 м²

Обозначение характерных точек границ	Координаты, м	
	X	Y
1	2	3
1	426144.86	2240343.10
2	426032.58	2240563.94
3	425989.65	2240567.67
4	426022.87	2240353.99
1	426144.86	2240343.10

ЕЗРЗ-4.8Площадь: 77179 м²

Обозначение характерных	Координаты, м	
----------------------------	---------------	--

точек границ	X	Y
1	2	3
1	421186.53	2240647.41
2	421197.14	2240641.56
3	421225.17	2240625.44
4	421157.19	2240537.94
5	421106.56	2240459.66
6	421115.18	2240455.04
7	421093.54	2240411.30
8	421099.04	2240406.43
9	421056.77	2240337.63
10	421041.65	2240288.50
11	421023.63	2240293.18
12	420989.31	2240296.77
13	420955.37	2240308.12
14	420818.37	2240343.02
15	420798.53	2240347.06
16	420691.00	2240368.98
17	420663.92	2240419.45
18	420575.09	2240445.09
19	420509.42	2240504.30
20	420404.70	2240534.75
21	420418.08	2240586.40
22	420431.79	2240583.31
23	420504.41	2240568.15
24	420666.84	2240524.67
25	420662.14	2240507.11
26	420683.95	2240498.62
27	420708.64	2240487.90
28	420731.52	2240467.85
29	420741.92	2240462.82
30	420811.71	2240427.71
31	420813.97	2240438.19
32	420828.29	2240433.36
33	420882.09	2240413.57
34	420911.31	2240407.00
35	420913.14	2240424.82
36	420937.38	2240422.34
37	420936.97	2240436.93
38	420949.95	2240437.64
39	420979.49	2240438.48
40	421035.46	2240411.96

41	421104.37	2240553.77
42	421152.65	2240602.06
1	421186.53	2240647.41

2.5. ЕЗРЗ-5. Единая зона регулирования застройки и хозяйственной деятельности – зона застройки высотой до 3-х этажей (участки ЕЗРЗ -5.1, ЕЗРЗ-5.2, ЕЗРЗ-5.3, ЕЗРЗ-5.4, ЕЗРЗ-5.5, ЕЗРЗ-5.6)

ЕЗРЗ-5.1

Площадь: 47863 м²

Обозначение характерных точек границ	Координаты, м	
	Х	У
1	2	3
1	423970.50	2238211.34
2	424062.70	2238422.82
3	424067.50	2238433.84
4	424085.47	2238475.05
5	424091.65	2238556.50
6	424092.05	2238586.94
7	424106.09	2238580.49
8	424190.70	2238541.62
9	424189.93	2238473.87
10	424189.65	2238449.87
11	424188.18	2238320.14
12	424167.81	2238287.63
13	424118.88	2238209.66
1	423970.50	2238211.34

ЕЗРЗ-5.2

Площадь: 50431 м²

Обозначение характерных точек границ	Координаты, м	
	Х	У
1	2	3
1	424192.09	2238663.93
2	424310.01	2238662.59
3	424311.56	2238798.58
4	424312.09	2238818.57
5	424312.31	2238834.79

6	424311.67	2238945.58
7	424169.75	2238948.12
8	424117.65	2238751.08
9	424103.08	2238664.94
1	424192.09	2238663.93

ЕЗРЗ-5.3Площадь: 41145 м²

Обозначение характерных точек границ	Координаты, м	
	X	Y
1	2	3
1	424566.60	2239614.05
2	424573.03	2239633.63
3	424582.25	2239760.40
4	424586.40	2239782.03
5	424551.45	2239776.12
6	424476.25	2239790.31
7	424461.58	2239775.34
8	424335.98	2239791.50
9	424307.79	2239686.99
10	424304.89	2239660.36
11	424323.03	2239636.17
1	424566.60	2239614.05

ЕЗРЗ-5.4Площадь: 55949 м²

Обозначение характерных точек границ	Координаты, м	
	X	Y
1	2	3
1	424179.58	2240978.12
2	424192.61	2240976.96
3	424220.59	2241199.22
4	424097.54	2241212.23
5	424079.92	2241214.08
6	423973.40	2241225.24
7	423946.72	2240999.21
8	424073.57	2240987.56
1	424179.58	2240978.12

ЕЗРЗ-5.5Площадь: 22516 м²

Обозначение характерных точек границ	Координаты, м	
	Х	У
1	2	3
1	422458.90	2240588.28
2	422447.16	2240614.28
3	422450.51	2240640.08
4	422453.50	2240661.58
5	422441.74	2240667.35
6	422381.16	2240677.94
7	422353.39	2240687.10
8	422325.01	2240693.62
9	422223.53	2240707.49
10	422205.46	2240710.79
11	422159.99	2240720.88
12	422135.19	2240725.99
13	422123.18	2240665.82
14	422406.04	2240599.59
15	422437.53	2240592.75
1	422458.90	2240588.28

ЕЗРЗ-5.6Площадь: 90387 м²

Обозначение характерных точек границ	Координаты, м	
	Х	У
1	2	3
1	421214.95	2240682.53
2	421182.21	2240676.16
3	420866.67	2240558.25
4	420849.10	2240553.26
5	420766.58	2240579.00
6	420747.41	2240584.97
7	420590.91	2240633.78
8	420448.04	2240682.49
9	420443.06	2240666.59
10	420418.08	2240586.40
11	420431.79	2240583.31
12	420504.41	2240568.15

13	420666.84	2240524.67
14	420662.14	2240507.11
15	420683.95	2240498.62
16	420708.64	2240487.90
17	420731.52	2240467.85
18	420741.92	2240462.82
19	420811.71	2240427.71
20	420813.97	2240438.19
21	420828.29	2240433.36
22	420882.09	2240413.57
23	420911.31	2240407.00
24	420913.14	2240424.82
25	420937.38	2240422.34
26	420936.97	2240436.93
27	420949.95	2240437.64
28	420979.49	2240438.48
29	421035.46	2240411.96
30	421104.37	2240553.77
31	421152.65	2240602.06
32	421186.53	2240647.41
1	421214.95	2240682.53

2.6. ЕЗРЗ-6. Единая зона регулирования застройки и хозяйственной деятельности – зона преимущественно исторической общественной и жилой застройки (участки ЕЗРЗ-6.1, ЕЗРЗ-6.2)

ЕЗРЗ-6.1

Площадь: 16658 м²

Обозначение характерных точек границ	Координаты, м	
	X	Y
1	2	3
1	423769.11	2240542.97
2	423626.54	2240556.83
3	423595.40	2240559.98
4	423594.35	2240546.59
5	423591.01	2240498.71
6	423620.14	2240496.11
7	423645.80	2240491.25
8	423668.84	2240489.47
9	423679.15	2240491.57

10	423694.19	2240490.30
11	423696.55	2240491.14
12	423729.30	2240488.32
13	423728.31	2240475.90
14	423727.87	2240471.16
15	423734.97	2240470.66
16	423754.71	2240468.39
17	423767.57	2240471.42
18	423772.16	2240471.11
19	423784.24	2240469.68
20	423800.29	2240468.28
21	423798.03	2240450.85
22	423823.80	2240448.28
23	423824.01	2240450.47
24	423842.54	2240448.71
25	423842.22	2240440.83
26	423850.80	2240439.63
27	423850.61	2240437.52
28	423879.84	2240435.43
29	423881.87	2240455.68
30	423860.76	2240459.10
31	423851.41	2240460.02
32	423852.01	2240465.99
33	423832.71	2240470.77
34	423835.11	2240494.70
35	423808.93	2240496.71
36	423809.79	2240512.22
37	423813.36	2240539.14
1	423769.11	2240542.97

ЕЗРЗ-6.2Площадь: 21748 м²

Обозначение характерных точек границ	Координаты, м	
	X	Y
1	2	3
1	423361.09	2240339.42
2	423363.77	2240350.36
3	423371.31	2240443.64
4	423373.14	2240445.51
5	423377.87	2240461.13
6	423406.34	2240458.32

7	423408.68	2240482.92
8	423417.00	2240482.27
9	423420.37	2240508.04
10	423411.26	2240508.92
11	423405.59	2240505.75
12	423382.22	2240508.04
13	423366.67	2240509.60
14	423357.55	2240407.27
15	423331.06	2240411.09
16	423325.78	2240387.12
17	423297.60	2240389.36
18	423300.66	2240413.44
19	423271.37	2240416.54
20	423244.65	2240418.00
21	423236.64	2240418.53
22	423239.03	2240445.87
23	423197.34	2240449.62
24	423176.00	2240451.70
25	423172.72	2240423.99
26	423118.56	2240429.26
27	423099.22	2240433.94
28	423093.18	2240371.02
29	423101.90	2240369.53
30	423230.73	2240352.48
1	423361.09	2240339.42

2.7. ЕЗРЗ-7. Единая зона регулирования застройки и хозяйственной деятельности – зона преимущественно общественной застройки (участки ЕЗРЗ-7.1, ЕЗРЗ-7.2, ЕЗРЗ-7.3, ЕЗРЗ-7.4, ЕЗРЗ-7.5, ЕЗРЗ-7.6. ЕЗРЗ-7.7)

ЕЗРЗ-7.1

Площадь: 5795 м²

Обозначение характерных точек границ	Координаты, м	
	X	Y
1	2	3
1	424103.08	2238664.94
2	424106.09	2238580.49
3	424092.05	2238586.94
4	424045.37	2238574.38
5	424037.52	2238586.06

6	424034.65	2238643.71
7	424033.55	2238665.73
1	424103.08	2238664.94

ЕЗРЗ-7.2Площадь: 49295м²

Обозначение характерных точек границ	Координаты, м	
	X	Y
1	2	3
1	423829.41	2238833.99
2	423878.90	2238845.57
3	423886.85	2238873.54
4	423886.18	2238946.16
5	423894.19	2238966.98
6	423960.24	2239055.28
7	423966.93	2239071.66
8	423942.93	2239078.25
9	423913.52	2239083.23
10	423859.99	2239101.03
11	423797.39	2239100.82
12	423772.83	2239103.33
13	423670.07	2238992.91
14	423661.23	2238950.23
15	423685.93	2238906.32
16	423712.09	2238887.77
17	423787.92	2238893.52
18	423804.29	2238870.70
19	423815.34	2238847.42
20	423822.92	2238838.44
1	423829.41	2238833.99

ЕЗРЗ-7.3Площадь: 6660 м²

Обозначение характерных точек границ	Координаты, м	
	X	Y
1	2	3
1	424191.31	2240258.78
2	424257.20	2240252.44
3	424263.88	2240321.72

4	424140.33	2240331.71
5	424135.24	2240275.48
6	424166.85	2240272.62
7	424170.83	2240316.78
8	424196.59	2240316.63
9	424192.91	2240270.16
1	424191.31	2240258.78

ЕЗРЗ-7.4Площадь: 38921 м²

Обозначение характерных точек границ	Координаты, м	
	X	Y
1	2	3
1	423947.91	2240338.34
2	423970.81	2240335.75
3	423969.04	2240320.94
4	423967.44	2240305.03
5	423965.69	2240297.29
6	423964.93	2240289.96
7	423965.96	2240272.18
8	423904.76	2240277.71
9	423904.08	2240269.18
10	423893.01	2240270.44
11	423896.14	2240208.78
12	423941.80	2240204.82
13	423961.20	2240190.46
14	423984.67	2240161.17
15	424003.63	2240087.11
16	424004.18	2240067.70
17	423943.30	2240081.19
18	423900.22	2240090.67
19	423863.92	2240097.54
20	423860.89	2240110.58
21	423856.69	2240131.88
22	423853.80	2240165.88
23	423720.82	2240168.87
24	423741.24	2240303.38
25	423876.45	2240290.25
26	423877.16	2240298.13
27	423882.03	2240297.88
28	423914.54	2240294.24

29	423918.14	2240326.42
30	423925.33	2240325.90
31	423926.71	2240340.54
1	423947.91	2240338.34

ЕЗРЗ-7.5Площадь: 11379 м²

Обозначение характерных точек границ	Координаты, м	
	X	Y
1	2	3
1	423361.09	2240339.42
2	423360.24	2240327.70
3	423357.53	2240289.80
4	423360.93	2240289.12
5	423463.34	2240268.33
6	423478.51	2240264.58
7	423546.08	2240254.69
8	423548.98	2240275.67
9	423553.17	2240311.75
10	423554.05	2240320.66
11	423482.56	2240327.26
1	423361.09	2240339.42

ЕЗРЗ-7.6Площадь: 4995 м²

Обозначение характерных точек границ	Координаты, м	
	X	Y
1	2	3
1	423601.56	2240686.11
2	423604.84	2240732.79
3	423613.25	2240732.35
4	423617.32	2240784.50
5	423556.19	2240789.11
6	423552.17	2240735.82
7	423566.68	2240734.98
8	423564.44	2240688.72
1	423601.56	2240686.11

ЕЗРЗ-7.7

Площадь: 17654 м²

Обозначение характерных точек границ	Координаты, м	
	X	Y
1	2	3
1	423029.82	2240069.57
2	423054.77	2240055.99
3	423038.79	2240029.20
4	423030.19	2240002.08
5	423032.48	2239986.43
6	423040.65	2239967.77
7	423047.33	2239954.38
8	423056.77	2239947.82
9	423066.65	2239945.27
10	423074.11	2239944.05
11	423086.48	2239945.06
12	423103.69	2239945.58
13	423122.42	2239941.00
14	423140.98	2239939.01
15	423149.02	2239939.59
16	423156.71	2239943.48
17	423173.37	2239906.03
18	423212.92	2239900.80
19	423215.30	2239871.07
20	423202.12	2239868.86
21	423185.02	2239866.35
22	423167.26	2239864.83
23	423158.21	2239864.96
24	423151.50	2239865.49
25	423143.20	2239866.50
26	423136.62	2239867.03
27	423130.02	2239867.23
28	423123.40	2239867.02
29	423118.85	2239867.02
30	423113.43	2239868.83
31	423106.37	2239872.87
32	423100.15	2239876.91
33	423093.04	2239881.62
34	423086.89	2239885.45
35	423083.28	2239887.14
36	423079.23	2239888.43
37	423072.89	2239889.82

38	423066.97	2239890.82
39	423060.73	2239891.62
40	423055.36	2239892.07
41	423047.45	2239892.49
42	423042.78	2239892.81
43	423036.46	2239892.92
44	423030.48	2239892.24
45	423025.09	2239891.13
46	423022.40	2239890.87
47	423022.62	2239895.05
48	423025.41	2239906.10
49	423026.47	2239911.51
50	423026.69	2239918.96
51	423013.97	2239933.86
52	422998.63	2239967.74
53	422980.15	2239968.48
54	422986.39	2240041.08
55	422987.61	2240074.31
1	423029.82	2240069.57

2.8. ЕЗРЗ-8. Единая зона регулирования застройки и хозяйственной деятельности – зона крупномасштабной застройки высотой до 3-х этажей (участки ЕЗРЗ-8.1, ЕЗРЗ-8.2, ЕЗРЗ-8.3)

ЕЗРЗ-8.1

Площадь: 31758 м²

Обозначение характерных точек границ	Координаты, м	
	Х	У
1	2	3
1	424788.66	2240384.21
2	424785.07	2240330.40
3	424769.75	2240330.85
4	424713.58	2240336.43
5	424713.42	2240334.91
6	424659.68	2240337.64
7	424639.50	2240336.77
8	424584.44	2240342.99
9	424531.21	2240349.32
10	424519.84	2240350.63
11	424534.77	2240471.09
12	424792.85	2240447.25

1	424788.66	2240384.21
---	-----------	------------

ЕЗРЗ-8.2Площадь: 293076 м²

Обозначение характерных точек границ	Координаты, м	
	X	Y
1	2	3
5	423881.87	2240455.68
6	423887.93	2240544.76
7	423893.66	2240595.20
8	423913.02	2240593.56
9	423950.95	2240590.05
10	423951.08	2240591.22
11	423969.39	2240590.17
12	423963.50	2240548.62
13	423962.96	2240535.93
14	423961.44	2240514.45
15	423962.70	2240485.11
16	423960.40	2240463.71
17	423951.74	2240372.22
18	424003.90	2240366.66
19	424000.59	2240332.38
20	423970.81	2240335.75
21	423969.06	2240321.19
22	423967.44	2240305.03
23	423965.69	2240297.29
24	423964.93	2240289.96
25	423965.43	2240281.28
26	424044.78	2240273.28
27	424049.80	2240308.82
28	424051.67	2240330.24
29	424076.68	2240329.74
30	424077.13	2240334.09
31	424089.37	2240332.97
32	424098.97	2240334.35
33	424122.71	2240332.03
34	424140.33	2240331.71
35	424263.88	2240321.72
36	424258.54	2240266.28
37	424292.96	2240262.92

38	424321.28	2240259.90
39	424323.84	2240303.86
40	424324.62	2240308.05
41	424326.95	2240372.69
42	424269.24	2240377.27
43	424280.51	2240494.06
44	424140.76	2240507.84
45	424167.49	2240734.50
46	424192.61	2240976.96
47	424073.57	2240987.56
48	423946.72	2240999.21
49	423973.40	2241225.24
50	423856.37	2241241.63
51	423848.23	2241194.48
52	423832.41	2241046.46
53	423830.50	2241021.45
54	423819.63	2241015.22
55	423684.78	2241027.48
56	423671.04	2240924.01
57	423657.43	2240791.44
58	423677.67	2240796.32
59	423795.96	2240785.30
60	423779.48	2240636.20
61	423787.44	2240635.26
62	423821.83	2240631.94
63	423818.24	2240594.74
64	423865.46	2240588.70
65	423863.83	2240579.03
66	423866.92	2240576.68
67	423863.69	2240546.38
68	423861.43	2240534.98
69	423813.36	2240539.14
70	423809.79	2240512.22
71	423808.93	2240496.71
72	423835.12	2240494.77
73	423832.71	2240470.77
74	423852.01	2240465.99
75	423851.41	2240460.02
76	423860.76	2240459.10
5	423881.87	2240455.68
-	-	-
1	424021.35	2240365.30
2	424049.31	2240363.26

3	424055.54	2240444.66
4	424026.82	2240446.60
1	424021.35	2240365.30

ЕЗРЗ-8.3Площадь: 2500 м²

Обозначение характерных точек границ	Координаты, м	
	X	Y
1	2	3
1	422702.18	2240207.51
2	422706.18	2240242.73
3	422677.67	2240246.36
4	422680.16	2240264.82
5	422652.61	2240267.89
6	422646.82	2240214.04
1	422702.18	2240207.51

2.9. ЕЗРЗ-9. Единая зона регулирования застройки и хозяйственной деятельности – зона крупномасштабной застройки высотой до 4-х этажей (участки ЕЗРЗ-9.1, ЕЗРЗ-9.2)

ЕЗРЗ-9.1Площадь: 2317 м²

Обозначение характерных точек границ	Координаты, м	
	X	Y
1	2	3
1	424021.35	2240365.30
2	424049.31	2240363.26
3	424055.54	2240444.66
4	424026.82	2240446.60
1	424021.35	2240365.30

ЕЗРЗ-9.2Площадь: 5167 м²

Обозначение характерных точек границ	Координаты, м	
	X	Y

1	2	3
1	422878.88	2240138.13
2	422884.79	2240188.81
3	422887.81	2240244.09
4	422841.97	2240248.64
5	422829.46	2240143.52
1	422878.88	2240138.13

2.10. ЕЗРЗ-10. Единая зона регулирования застройки и хозяйственной деятельности – зона промышленных и коммунально-складских территорий (участки ЕЗРЗ-10.1, ЕЗРЗ-10.2, ЕЗРЗ-10.3)

ЕЗРЗ-10.1

Площадь: 8925 м²

Обозначение характерных точек границ	Координаты, м	
	X	Y
1	2	3
1	423983.49	2238467.23
2	424005.63	2238471.47
3	424019.26	2238478.29
4	424035.02	2238496.14
5	424052.91	2238506.63
6	424051.91	2238518.77
7	424053.69	2238556.89
8	424043.07	2238560.41
9	424024.49	2238575.88
10	424024.21	2238579.90
11	423958.24	2238580.21
12	423961.67	2238563.82
13	423946.51	2238560.47
14	423962.72	2238504.81
15	423975.21	2238469.36
1	423983.49	2238467.23

ЕЗРЗ-10.2

Площадь: 26178 м²

Обозначение характерных точек границ	Координаты, м	
	X	Y

1	2	3
1	424117.65	2238751.08
2	424169.75	2238948.12
3	424102.74	2238963.70
4	424032.28	2238955.11
5	424012.71	2238900.52
6	424017.30	2238777.49
7	424018.18	2238753.80
1	424117.65	2238751.08

ЕЗРЗ-10.3Площадь: 52090 м²

Обозначение характерных точек границ	Координаты, м	
	X	Y
1	2	3
1	424558.87	2239507.83
2	424540.52	2239505.91
3	424522.27	2239487.54
4	424432.21	2239404.67
5	424419.68	2239375.34
6	424414.50	2239369.86
7	424240.31	2239539.08
8	424266.96	2239567.02
9	424268.93	2239574.88
10	424323.03	2239636.17
11	424566.60	2239614.05
1	424558.87	2239507.83

3. Каталог координат ЕЗОЛ. Единая зона охраняемого природного ландшафта

3.1. ЕЗОЛ-1. Единая зона охраняемого природного ландшафта – историко-культурные ландшафты: поймы рек, прибрежные территории озер, открытые природные пространства, участвующие в формировании и восприятии панорам (участки ЕЗОЛ-1.1, ЕЗОЛ-1.2, ЕЗОЛ-1.3, ЕЗОЛ-1.4, ЕЗОЛ-1.5, ЕЗОЛ-1.6, ЕЗОЛ-1.7, ЕЗОЛ-1.8, ЕЗОЛ-1.9)

ЕЗОЛ-1.1. Участок 1Площадь: 318704 м²

Обозначение характерных точек границ	Координаты, м	
	X	Y
1	2	3
1	424729.75	2239945.57
2	424737.05	2239945.77
3	424742.65	2239946.24
4	424749.57	2239946.75
5	424756.42	2239946.43
6	424762.28	2239945.76
7	424765.14	2239945.72
8	424766.79	2239945.86
9	424769.57	2239946.39
10	424772.43	2239947.32
11	424774.91	2239948.46
12	424776.99	2239949.78
13	424778.43	2239951.05
14	424779.44	2239952.28
15	424780.09	2239953.39
16	424780.91	2239955.49
17	424781.34	2239956.57
18	424782.76	2239958.69
19	424783.99	2239959.61
20	424785.77	2239960.30
21	424788.43	2239960.45
22	424793.25	2239960.17
23	424796.63	2239960.58
24	424800.38	2239961.75
25	424803.78	2239963.43
26	424806.98	2239965.38
27	424810.51	2239967.13
28	424818.19	2239969.11
29	424823.77	2239970.84
30	424829.50	2239973.46
31	424834.11	2239975.58
32	424838.02	2239976.40
33	424841.31	2239975.99
34	424844.16	2239975.49
35	424847.18	2239975.56
36	424853.83	2239977.30
37	424858.20	2239978.41
38	424861.29	2239979.67

39	424863.76	2239981.43
40	424865.91	2239983.25
41	424868.21	2239984.74
42	424869.76	2239985.31
43	424873.96	2239986.05
44	424889.28	2239988.58
45	424897.62	2239989.70
46	424901.59	2239990.26
47	424904.45	2239990.52
48	424909.72	2239990.27
49	424912.81	2239989.80
50	424915.62	2239989.83
51	424918.40	2239990.80
52	424920.01	2239992.63
53	424921.33	2239995.39
54	424923.13	2239997.15
55	424927.19	2239998.08
56	424933.54	2239999.30
57	424939.07	2240000.84
58	424945.25	2240001.79
59	424952.94	2240003.47
60	424961.75	2240007.24
61	424968.92	2240009.43
62	424971.67	2240010.36
63	424973.64	2240011.61
64	424975.35	2240012.46
65	424977.38	2240012.72
66	424978.99	2240012.36
67	424980.21	2240011.59
68	424981.59	2240010.21
69	424983.01	2240008.81
70	424984.79	2240008.20
71	424986.54	2240008.69
72	424988.66	2240009.47
73	424991.07	2240009.74
74	424992.95	2240009.02
75	424995.33	2240007.85
76	425000.55	2240007.36
77	425004.45	2240006.98
78	425007.82	2240005.68
79	425010.49	2240004.31
80	425014.37	2240002.54
81	425019.33	2240001.05

82	425023.46	2240000.42
83	425028.14	2240000.40
84	425032.36	2240000.72
85	425036.00	2240000.97
86	425041.37	2240000.39
87	425045.86	2239998.05
88	425049.92	2239996.73
89	425055.01	2239996.82
90	425061.54	2239997.62
91	425069.22	2239998.56
92	425074.82	2239998.96
93	425086.56	2240000.69
94	425094.09	2240002.32
95	425100.10	2240003.43
96	425108.84	2240004.33
97	425121.82	2240003.88
98	425135.21	2240002.51
99	425144.61	2240002.28
100	425154.74	2240002.12
101	425162.26	2240002.01
102	425165.93	2240002.77
103	425171.12	2240003.36
104	425173.64	2240003.18
105	425177.64	2240003.11
106	425182.67	2240005.04
107	425186.60	2240008.65
108	425189.25	2240010.72
109	425194.33	2240012.85
110	425198.75	2240015.02
111	425201.04	2240016.58
112	425203.39	2240018.63
113	425206.09	2240022.39
114	425208.27	2240024.16
115	425212.98	2240025.69
116	425217.95	2240027.76
117	425220.26	2240030.27
118	425222.15	2240033.07
119	425224.31	2240035.88
120	425227.11	2240038.16
121	425229.51	2240039.02
122	425233.20	2240038.83
123	425235.43	2240037.83
124	425237.64	2240035.81

125	425239.42	2240033.77
126	425240.86	2240032.35
127	425243.73	2240030.72
128	425247.19	2240030.33
129	425249.68	2240031.66
130	425250.98	2240035.38
131	425251.20	2240039.18
132	425251.97	2240042.15
133	425252.80	2240043.22
134	425254.53	2240044.42
135	425257.12	2240045.07
136	425259.56	2240045.09
137	425262.25	2240045.03
138	425264.98	2240045.31
139	425269.02	2240046.43
140	425271.21	2240047.37
141	425273.30	2240048.29
142	425275.32	2240048.90
143	425277.29	2240048.92
144	425279.97	2240047.80
145	425281.67	2240046.48
146	425283.35	2240044.64
147	425284.96	2240041.91
148	425285.97	2240038.37
149	425286.03	2240034.01
150	425285.50	2240029.42
151	425285.19	2240026.04
152	425285.17	2240024.26
153	425286.33	2240018.92
154	425293.01	2240010.98
155	425300.22	2240005.85
156	425305.28	2240001.84
157	425312.29	2239996.33
158	425316.30	2239993.57
159	425320.09	2239991.21
160	425322.02	2239990.04
161	425323.24	2239989.05
162	425324.35	2239987.93
163	425325.12	2239987.03
164	425325.70	2239986.24
165	425326.64	2239984.59
166	425327.06	2239983.32
167	425327.17	2239982.28

168	425327.09	2239980.83
169	425326.97	2239979.53
170	425326.96	2239978.38
171	425327.36	2239976.89
172	425328.10	2239975.63
173	425328.95	2239974.36
174	425329.80	2239972.71
175	425330.35	2239971.66
176	425331.59	2239969.41
177	425333.18	2239968.07
178	425335.65	2239966.50
179	425336.53	2239965.67
180	425337.12	2239964.45
181	425337.20	2239962.72
182	425336.90	2239961.07
183	425336.32	2239959.13
184	425335.90	2239957.67
185	425335.68	2239956.26
186	425335.80	2239954.77
187	425336.34	2239953.27
188	425336.97	2239952.30
189	425338.40	2239951.12
190	425339.86	2239950.79
191	425341.84	2239951.01
192	425344.73	2239951.86
193	425355.38	2239956.38
194	425361.99	2239959.44
195	425364.97	2239960.72
196	425366.29	2239961.56
197	425367.05	2239962.35
198	425367.50	2239963.42
199	425367.54	2239964.23
200	425367.05	2239965.74
201	425366.52	2239966.41
202	425365.64	2239967.10
203	425364.38	2239967.98
204	425363.20	2239969.32
205	425362.62	2239970.60
206	425362.36	2239971.73
207	425362.30	2239973.38
208	425362.47	2239974.50
209	425363.03	2239976.05
210	425363.73	2239977.11

211	425364.47	2239977.86
212	425365.78	2239978.70
213	425367.55	2239979.36
214	425369.40	2239979.72
215	425371.45	2239979.89
216	425373.44	2239979.94
217	425375.29	2239980.04
218	425376.81	2239980.26
219	425378.71	2239981.02
220	425379.53	2239981.62
221	425381.51	2239983.69
222	425383.13	2239985.37
223	425385.43	2239987.02
224	425388.43	2239988.48
225	425393.70	2239990.58
226	425399.13	2239993.02
227	425406.36	2239996.61
228	425417.76	2240002.14
229	425422.02	2240004.10
230	425429.60	2240007.50
231	425439.68	2240011.48
232	425445.73	2240013.16
233	425452.72	2240013.61
234	425456.92	2240012.77
235	425462.26	2240009.41
236	425464.15	2240006.63
237	425467.03	2239999.47
238	425468.65	2239995.08
239	425471.66	2239987.96
240	425474.58	2239981.55
241	425476.57	2239977.78
242	425479.43	2239973.68
243	425485.58	2239968.50
244	425494.39	2239964.01
245	425503.48	2239960.07
246	425511.43	2239956.48
247	425515.98	2239954.21
248	425521.14	2239951.75
249	425525.44	2239950.08
250	425531.58	2239948.70
251	425538.09	2239948.37
252	425546.47	2239948.66
253	425553.49	2239948.74

254	425559.00	2239948.23
255	425567.40	2239945.58
256	425571.02	2239943.26
257	425575.98	2239938.33
258	425578.31	2239936.04
259	425581.41	2239934.28
260	425585.27	2239933.14
261	425588.90	2239932.03
262	425593.64	2239929.51
263	425596.86	2239926.40
264	425599.62	2239923.19
265	425605.00	2239917.69
266	425613.08	2239910.73
267	425622.43	2239903.19
268	425629.18	2239897.77
269	425634.69	2239893.04
270	425640.69	2239886.99
271	425643.88	2239882.89
272	425647.32	2239876.70
273	425650.57	2239868.04
274	425652.08	2239862.69
275	425652.55	2239858.75
276	425652.16	2239855.06
277	425650.65	2239851.13
278	425647.40	2239846.82
279	425644.40	2239844.79
280	425640.19	2239844.08
281	425635.99	2239844.98
282	425631.88	2239847.33
283	425627.84	2239851.46
284	425623.94	2239857.45
285	425621.53	2239861.15
286	425616.92	2239865.44
287	425612.50	2239868.00
288	425605.04	2239872.29
289	425597.30	2239878.34
290	425591.60	2239883.19
291	425584.08	2239888.11
292	425577.21	2239892.47
293	425571.42	2239896.14
294	425569.04	2239897.39
295	425560.59	2239900.95
296	425550.92	2239904.44

297	425540.96	2239906.40
298	425532.74	2239907.61
299	425524.36	2239908.47
300	425518.17	2239908.77
301	425512.33	2239909.05
302	425506.97	2239909.49
303	425501.65	2239910.02
304	425496.37	2239910.38
305	425492.01	2239910.05
306	425488.01	2239908.66
307	425484.87	2239906.59
308	425481.86	2239903.56
309	425478.53	2239897.87
310	425477.49	2239893.60
311	425477.94	2239886.66
312	425479.03	2239882.49
313	425480.37	2239878.63
314	425483.04	2239872.51
315	425486.14	2239866.81
316	425488.98	2239862.72
317	425491.93	2239859.48
318	425496.36	2239855.80
319	425500.74	2239852.39
320	425504.19	2239849.06
321	425508.43	2239843.09
322	425511.66	2239839.27
323	425517.73	2239835.06
324	425525.23	2239832.17
325	425533.44	2239827.23
326	425541.49	2239819.52
327	425549.01	2239813.09
328	425556.15	2239808.15
329	425566.60	2239802.34
330	425573.92	2239798.84
331	425581.08	2239795.24
332	425587.08	2239791.32
333	425594.35	2239786.25
334	425602.68	2239782.30
335	425611.71	2239778.77
336	425616.84	2239777.51
337	425622.09	2239777.54
338	425628.76	2239779.39
339	425633.73	2239781.29

340	425638.79	2239784.01
341	425641.53	2239786.36
342	425643.83	2239789.26
343	425645.96	2239793.38
344	425647.25	2239797.95
345	425647.71	2239804.66
346	425647.36	2239810.54
347	425646.80	2239816.80
348	425646.51	2239821.34
349	425646.49	2239826.43
350	425647.02	2239831.60
351	425648.35	2239836.13
352	425651.81	2239841.05
353	425654.34	2239843.03
354	425659.78	2239845.25
355	425667.58	2239845.90
356	425673.39	2239845.21
357	425685.20	2239840.96
358	425711.79	2239827.09
359	425735.48	2239814.12
360	425748.22	2239808.83
361	425756.48	2239804.39
362	425764.51	2239800.25
363	425770.83	2239797.73
364	425779.12	2239794.85
365	425786.38	2239791.83
366	425792.71	2239786.63
367	425799.57	2239779.78
368	425804.98	2239774.77
369	425810.06	2239769.90
370	425811.55	2239768.58
371	425812.51	2239767.79
372	425813.97	2239766.67
373	425815.50	2239765.59
374	425816.73	2239764.77
375	425818.46	2239763.62
376	425819.47	2239762.93
377	425821.07	2239761.76
378	425822.38	2239760.45
379	425823.10	2239759.11
380	425823.32	2239757.25
381	425823.02	2239755.48
382	425822.40	2239754.05

383	425821.45	2239753.13
384	425820.23	2239752.53
385	425819.00	2239752.06
386	425817.94	2239751.56
387	425816.85	2239750.78
388	425816.09	2239749.69
389	425815.83	2239748.79
390	425815.72	2239747.46
391	425815.83	2239745.62
392	425815.96	2239743.83
393	425815.45	2239740.99
394	425812.91	2239736.12
395	425811.08	2239732.07
396	425810.31	2239726.76
397	425810.41	2239722.89
398	425810.76	2239718.49
399	425811.00	2239716.63
400	425812.23	2239712.65
401	425814.07	2239710.13
402	425817.14	2239707.68
403	425820.71	2239706.03
404	425825.99	2239704.85
405	425830.62	2239704.69
406	425834.21	2239705.44
407	425838.74	2239707.60
408	425843.54	2239710.20
409	425847.26	2239712.15
410	425851.62	2239714.28
411	425856.78	2239715.71
412	425862.56	2239716.17
413	425868.17	2239716.99
414	425871.37	2239717.75
415	425876.43	2239718.80
416	425882.92	2239718.59
417	425890.91	2239716.42
418	425897.81	2239713.53
419	425907.12	2239709.51
420	425913.12	2239707.44
421	425922.36	2239705.03
422	425930.48	2239703.27
423	425935.96	2239702.39
424	425941.54	2239701.89
425	425947.16	2239701.92

426	425952.59	2239702.59
427	425956.92	2239703.67
428	425959.94	2239704.71
429	425963.11	2239706.02
430	425964.96	2239706.82
431	425966.89	2239707.58
432	425969.68	2239708.42
433	425972.72	2239708.97
434	425975.96	2239709.25
435	425980.08	2239709.29
436	425984.88	2239709.13
437	425989.42	2239709.06
438	425993.94	2239709.48
439	426002.26	2239712.61
440	426008.77	2239715.08
441	426014.38	2239717.13
442	426019.41	2239719.09
443	426024.76	2239720.29
444	426030.29	2239721.37
445	426033.64	2239722.27
446	426038.00	2239723.49
447	426041.36	2239725.01
448	426043.23	2239727.05
449	426044.51	2239730.35
450	426045.51	2239734.40
451	426046.48	2239740.55
452	426046.22	2239745.93
453	426045.99	2239751.32
454	426046.66	2239754.83
455	426048.25	2239757.80
456	426051.21	2239760.24
457	426056.37	2239762.17
458	426059.89	2239762.61
459	426063.93	2239762.43
460	426066.72	2239761.78
461	426069.14	2239759.90
462	426070.56	2239757.33
463	426071.95	2239754.59
464	426073.34	2239751.73
465	426073.99	2239749.94
466	426074.41	2239747.03
467	426074.26	2239744.39
468	426074.21	2239743.05

469	426074.25	2239742.25
470	426074.50	2239740.96
471	426074.77	2239740.29
472	426075.30	2239739.48
473	426076.12	2239738.70
474	426076.85	2239738.26
475	426077.62	2239738.06
476	426078.36	2239738.21
477	426078.98	2239738.65
478	426080.10	2239740.24
479	426080.72	2239741.47
480	426081.56	2239743.18
481	426082.28	2239744.46
482	426083.50	2239746.20
483	426085.81	2239748.54
484	426089.01	2239751.48
485	426090.13	2239753.01
486	426091.31	2239756.11
487	426092.02	2239760.32
488	426093.05	2239765.42
489	426094.18	2239769.09
490	426095.35	2239773.23
491	426096.08	2239778.85
492	426096.78	2239782.06
493	426098.54	2239784.48
494	426101.15	2239786.55
495	426103.03	2239788.27
496	426104.44	2239790.58
497	426105.63	2239794.59
498	426106.44	2239798.24
499	426107.02	2239800.06
500	426108.02	2239802.07
501	426110.47	2239805.27
502	426112.91	2239808.04
503	426115.09	2239811.03
504	426117.29	2239815.58
505	426119.85	2239825.95
506	426120.68	2239831.62
507	426121.39	2239839.30
508	426121.41	2239843.67
509	426120.80	2239848.73
510	426119.38	2239853.39
511	426117.52	2239857.53

512	426115.75	2239861.14
513	426113.56	2239865.63
514	426111.16	2239873.05
515	426109.69	2239876.34
516	426107.34	2239879.98
517	426104.11	2239883.24
518	426102.22	2239884.71
519	426098.67	2239887.00
520	426095.12	2239888.91
521	426092.09	2239890.47
522	426089.82	2239891.77
523	426087.27	2239893.68
524	426085.20	2239895.88
525	426081.88	2239900.20
526	426079.89	2239902.34
527	426077.75	2239904.03
528	426074.47	2239906.03
529	426072.13	2239907.46
530	426070.00	2239909.51
531	426068.36	2239911.54
532	426067.74	2239913.98
533	426068.28	2239915.46
534	426069.25	2239916.58
535	426072.00	2239917.50
536	426074.77	2239917.13
537	426078.10	2239915.87
538	426082.12	2239913.45
539	426085.67	2239910.79
540	426088.86	2239908.55
541	426091.85	2239906.73
542	426096.62	2239904.23
543	426105.67	2239900.44
544	426109.88	2239898.99
545	426112.68	2239898.36
546	426116.65	2239898.52
547	426118.93	2239899.63
548	426121.55	2239902.06
549	426125.09	2239906.64
550	426131.13	2239914.31
551	426135.92	2239919.98
552	426142.25	2239927.01
553	426146.83	2239931.49
554	426149.61	2239934.55

555	426152.54	2239939.23
556	426153.59	2239941.94
557	426154.29	2239945.20
558	426154.64	2239948.80
559	426154.82	2239954.04
560	426154.82	2239957.42
561	426154.48	2239962.53
562	426153.97	2239965.77
563	426153.07	2239968.68
564	426152.05	2239970.32
565	426150.48	2239971.63
566	426148.61	2239972.55
567	426145.74	2239973.69
568	426142.78	2239975.14
569	426140.67	2239976.57
570	426138.15	2239979.20
571	426136.05	2239981.99
572	426133.60	2239984.70
573	426131.77	2239986.09
574	426128.89	2239987.26
575	426126.76	2239987.69
576	426122.95	2239988.14
577	426120.65	2239988.52
578	426117.96	2239989.29
579	426114.80	2239990.68
580	426106.26	2239996.04
581	426100.49	2239999.53
582	426094.63	2240002.00
583	426089.79	2240003.06
584	426086.14	2240003.46
585	426082.45	2240003.90
586	426077.71	2240006.68
587	426073.89	2240009.94
588	426069.51	2240011.87
589	426065.47	2240012.86
590	426060.16	2240014.32
591	426041.96	2240025.13
592	426031.47	2240035.48
593	426019.56	2240048.79
594	426007.74	2240064.81
595	425992.51	2240085.23
596	425982.57	2240105.08
597	425980.33	2240116.86

598	425978.11	2240128.47
599	425971.70	2240142.46
600	425967.87	2240153.71
601	425963.58	2240179.35
602	425961.18	2240186.38
603	425957.92	2240192.02
604	425952.05	2240198.51
605	425946.27	2240204.08
606	425942.94	2240209.18
607	425939.24	2240221.28
608	425935.83	2240233.24
609	425932.63	2240245.16
610	425930.17	2240253.76
611	425927.02	2240263.44
612	425924.62	2240271.44
613	425923.68	2240276.44
614	425922.83	2240282.82
615	425921.24	2240290.52
616	425918.79	2240297.43
617	425914.19	2240308.21
618	425911.96	2240315.57
619	425906.63	2240334.37
620	425904.12	2240344.34
621	425901.13	2240359.89
622	425899.56	2240368.54
623	425897.34	2240378.50
624	425896.63	2240382.69
625	425896.10	2240388.27
626	425895.24	2240393.61
627	425893.26	2240400.09
628	425891.59	2240405.59
629	425890.59	2240411.93
630	425890.43	2240415.07
631	425890.33	2240419.99
632	425889.82	2240423.44
633	425888.83	2240425.85
634	425887.04	2240428.70
635	425885.99	2240431.02
636	425885.25	2240433.93
637	425884.98	2240437.16
638	425885.00	2240439.43
639	425884.93	2240441.69
640	425884.79	2240442.61

641	425884.48	2240443.55
642	425883.79	2240444.53
643	425882.96	2240445.04
644	425881.96	2240445.31
645	425881.02	2240445.38
646	425880.62	2240445.37
647	425880.04	2240445.30
648	425879.47	2240445.23
649	425878.95	2240444.99
650	425878.55	2240444.81
651	425877.81	2240444.41
652	425876.87	2240443.75
653	425876.08	2240443.12
654	425875.18	2240442.36
655	425874.33	2240441.70
656	425873.61	2240441.27
657	425873.20	2240441.14
658	425872.85	2240441.15
659	425872.57	2240441.34
660	425872.31	2240441.82
661	425872.06	2240442.99
662	425871.92	2240444.66
663	425871.64	2240447.47
664	425871.25	2240450.01
665	425870.89	2240452.00
666	425870.15	2240456.04
667	425869.82	2240458.51
668	425869.63	2240461.22
669	425869.65	2240463.92
670	425869.87	2240466.08
671	425870.50	2240469.95
672	425870.81	2240472.62
673	425870.42	2240477.00
674	425869.80	2240479.53
675	425868.55	2240485.03
676	425868.14	2240490.84
677	425866.95	2240495.15
678	425864.97	2240497.92
679	425861.75	2240501.77
680	425859.94	2240505.10
681	425858.63	2240509.48
682	425857.49	2240515.63
683	425856.58	2240520.62

684	425855.45	2240524.20
685	425854.45	2240528.77
686	425853.98	2240531.81
687	425852.42	2240537.11
688	425849.83	2240539.50
689	425846.57	2240540.79
690	425843.23	2240541.67
691	425840.15	2240542.22
692	425837.90	2240542.02
693	425835.60	2240540.64
694	425832.42	2240537.72
695	425830.35	2240536.61
696	425827.24	2240535.90
697	425823.28	2240535.74
698	425819.06	2240535.86
699	425817.15	2240535.83
700	425813.68	2240535.43
701	425811.38	2240535.01
702	425808.13	2240534.67
703	425805.23	2240535.08
704	425802.94	2240536.28
705	425801.97	2240537.80
706	425801.68	2240540.00
707	425801.07	2240544.56
708	425799.40	2240547.72
709	425795.63	2240550.76
710	425790.66	2240552.30
711	425786.84	2240552.69
712	425782.64	2240552.38
713	425779.42	2240551.08
714	425777.35	2240549.53
715	425775.37	2240547.39
716	425773.75	2240545.26
717	425771.99	2240543.75
718	425770.54	2240543.27
719	425767.94	2240543.08
720	425765.87	2240542.92
721	425765.00	2240542.60
722	425764.52	2240542.18
723	425764.23	2240541.71
724	425763.79	2240540.09
725	425763.48	2240538.05
726	425762.86	2240535.91

727	425762.32	2240534.90
728	425761.34	2240533.91
729	425760.09	2240533.44
730	425758.81	2240533.35
731	425754.10	2240533.78
732	425748.22	2240533.84
733	425742.51	2240533.94
734	425740.52	2240534.07
735	425738.06	2240534.12
736	425734.87	2240533.79
737	425730.82	2240532.70
738	425727.09	2240531.99
739	425724.03	2240532.40
740	425721.20	2240533.35
741	425718.16	2240533.95
742	425715.21	2240534.01
743	425711.95	2240533.83
744	425709.82	2240534.15
745	425706.91	2240535.77
746	425704.03	2240537.94
747	425700.94	2240540.81
748	425698.66	2240543.06
749	425696.22	2240545.15
750	425693.20	2240547.32
751	425689.76	2240549.67
752	425687.14	2240551.65
753	425683.85	2240553.96
754	425681.16	2240554.92
755	425677.92	2240555.17
756	425675.86	2240555.28
757	425672.33	2240556.18
758	425670.79	2240557.37
759	425669.47	2240559.41
760	425668.27	2240561.88
761	425666.64	2240564.36
762	425663.84	2240566.59
763	425662.51	2240567.12
764	425660.23	2240567.45
765	425657.08	2240566.80
766	425653.10	2240565.20
767	425650.76	2240564.89
768	425645.85	2240565.55
769	425638.17	2240566.85

770	425631.55	2240568.12
771	425626.19	2240569.20
772	425622.74	2240569.80
773	425619.84	2240570.84
774	425617.30	2240573.32
775	425614.85	2240575.51
776	425610.03	2240577.05
777	425606.39	2240577.39
778	425601.65	2240577.04
779	425598.56	2240576.33
780	425594.52	2240574.96
781	425588.27	2240572.54
782	425583.54	2240570.76
783	425579.17	2240568.67
784	425576.33	2240566.67
785	425573.84	2240564.40
786	425569.13	2240561.78
787	425565.88	2240561.75
788	425562.39	2240561.33
789	425559.14	2240559.85
790	425556.26	2240557.75
791	425552.13	2240553.69
792	425546.80	2240548.21
793	425542.38	2240543.57
794	425538.73	2240539.19
795	425536.70	2240536.29
796	425535.14	2240533.72
797	425533.69	2240531.00
798	425532.85	2240529.13
799	425532.05	2240526.43
800	425532.00	2240523.37
801	425532.60	2240521.37
802	425533.52	2240520.18
803	425535.04	2240519.69
804	425536.94	2240519.63
805	425539.13	2240519.55
806	425540.95	2240518.77
807	425541.39	2240516.88
808	425540.90	2240515.18
809	425538.94	2240512.93
810	425538.07	2240511.56
811	425537.71	2240509.85
812	425537.51	2240506.76

813	425537.64	2240505.08
814	425538.28	2240503.78
815	425540.24	2240502.09
816	425542.64	2240500.21
817	425545.09	2240496.19
818	425546.58	2240491.72
819	425547.35	2240487.02
820	425547.13	2240483.42
821	425545.98	2240477.60
822	425545.23	2240473.60
823	425544.48	2240467.15
824	425544.28	2240459.66
825	425544.68	2240453.83
826	425544.98	2240449.53
827	425544.82	2240445.88
828	425542.83	2240439.62
829	425539.64	2240435.87
830	425533.56	2240431.80
831	425522.07	2240426.86
832	425508.94	2240422.09
833	425493.48	2240416.48
834	425480.35	2240413.19
835	425467.86	2240407.24
836	425459.00	2240401.62
837	425454.11	2240397.23
838	425451.89	2240393.85
839	425449.19	2240387.25
840	425447.03	2240383.01
841	425444.50	2240378.25
842	425444.04	2240374.49
843	425443.87	2240370.85
844	425442.86	2240367.53
845	425439.97	2240364.44
846	425437.94	2240362.60
847	425436.27	2240360.58
848	425435.01	2240358.14
849	425434.52	2240356.32
850	425434.44	2240355.21
851	425434.53	2240354.36
852	425435.16	2240352.97
853	425435.88	2240352.12
854	425437.05	2240350.74
855	425437.94	2240348.97

856	425438.29	2240346.80
857	425438.36	2240344.90
858	425438.51	2240343.97
859	425439.23	2240342.44
860	425440.18	2240341.07
861	425440.87	2240339.64
862	425441.17	2240337.78
863	425441.18	2240334.73
864	425441.34	2240332.59
865	425441.73	2240330.65
866	425442.03	2240329.63
867	425442.91	2240327.43
868	425444.14	2240325.22
869	425445.95	2240322.97
870	425447.79	2240320.95
871	425449.15	2240318.45
872	425449.46	2240316.88
873	425449.41	2240314.82
874	425448.76	2240312.81
875	425447.71	2240311.18
876	425446.64	2240309.91
877	425445.49	2240308.63
878	425444.35	2240307.22
879	425443.42	2240305.55
880	425443.11	2240304.16
881	425443.13	2240301.34
882	425442.82	2240297.98
883	425442.01	2240296.00
884	425440.48	2240294.03
885	425438.58	2240292.73
886	425435.11	2240291.40
887	425431.84	2240290.50
888	425429.71	2240289.89
889	425427.31	2240289.06
890	425424.50	2240287.65
891	425420.74	2240284.79
892	425416.94	2240281.39
893	425412.81	2240278.27
894	425408.27	2240275.52
895	425402.77	2240272.53
896	425398.41	2240270.05
897	425393.21	2240266.46
898	425389.44	2240263.43

899	425384.93	2240259.70
900	425381.72	2240257.30
901	425377.11	2240255.49
902	425373.78	2240255.49
903	425370.26	2240256.36
904	425366.55	2240257.63
905	425362.77	2240258.24
906	425360.31	2240257.89
907	425358.42	2240257.54
908	425356.98	2240257.50
909	425354.67	2240258.28
910	425352.69	2240259.75
911	425349.87	2240262.18
912	425348.09	2240263.33
913	425346.48	2240263.93
914	425345.02	2240264.21
915	425343.34	2240264.41
916	425341.06	2240264.47
917	425338.40	2240264.54
918	425336.02	2240264.57
919	425333.50	2240264.43
920	425331.92	2240264.17
921	425327.50	2240262.85
922	425324.06	2240261.96
923	425321.67	2240261.74
924	425319.15	2240261.83
925	425314.28	2240262.66
926	425309.11	2240263.76
927	425304.82	2240264.16
928	425300.64	2240263.83
929	425296.61	2240262.80
930	425291.17	2240260.60
931	425285.57	2240258.61
932	425280.58	2240257.39
933	425276.16	2240256.07
934	425272.07	2240254.27
935	425266.78	2240251.48
936	425257.90	2240246.92
937	425248.88	2240241.38
938	425240.43	2240234.91
939	425234.58	2240230.38
940	425228.08	2240225.24
941	425222.06	2240220.26

942	425216.70	2240214.89
943	425211.65	2240210.39
944	425207.37	2240207.28
945	425202.21	2240204.57
946	425198.33	2240202.76
947	425195.59	2240200.93
948	425192.98	2240198.21
949	425190.73	2240194.88
950	425187.65	2240188.11
951	425186.05	2240182.28
952	425184.85	2240177.35
953	425183.19	2240172.48
954	425179.55	2240165.99
955	425176.89	2240161.13
956	425175.76	2240157.79
957	425174.98	2240153.80
958	425174.02	2240148.35
959	425172.02	2240142.84
960	425169.19	2240138.11
961	425165.15	2240132.74
962	425161.84	2240129.24
963	425157.77	2240125.90
964	425152.36	2240123.28
965	425145.83	2240119.99
966	425142.53	2240116.69
967	425138.42	2240112.57
968	425134.68	2240110.01
969	425129.24	2240108.33
970	425125.38	2240108.65
971	425121.82	2240110.51
972	425119.06	2240112.47
973	425116.64	2240113.17
974	425113.01	2240112.61
975	425108.37	2240112.43
976	425105.18	2240113.37
977	425100.78	2240115.50
978	425096.99	2240117.54
979	425093.21	2240119.17
980	425089.53	2240120.47
981	425086.46	2240122.41
982	425084.64	2240124.73
983	425082.68	2240127.80
984	425078.88	2240131.72

985	425074.34	2240134.57
986	425068.81	2240137.28
987	425064.09	2240139.31
988	425057.37	2240141.82
989	425051.34	2240143.79
990	425048.26	2240144.71
991	425043.20	2240145.85
992	425040.93	2240145.95
993	425035.75	2240144.77
994	425032.49	2240143.94
995	425029.26	2240144.10
996	425026.24	2240145.13
997	425020.42	2240148.36
998	425015.83	2240151.26
999	425011.01	2240153.91
1000	425008.18	2240155.20
1001	425005.51	2240156.24
1002	425002.78	2240157.13
1003	425000.18	2240157.82
1004	424998.00	2240158.29
1005	424995.84	2240158.64
1006	424992.54	2240158.97
1007	424989.79	2240159.05
1008	424985.33	2240158.72
1009	424989.76	2240198.71
1010	424992.72	2240229.05
1011	425073.17	2240221.95
1012	425180.39	2240245.78
1013	425240.78	2240282.41
1014	425258.98	2240289.23
1015	425363.94	2240319.65
1016	425415.92	2240362.71
1017	425449.52	2240409.20
1018	425436.88	2240430.76
1019	425491.20	2240453.87
1020	425472.46	2240524.88
1021	425472.21	2240582.56
1022	425542.48	2240591.77
1023	425646.05	2240621.08
1024	425670.32	2240625.15
1025	425899.74	2240605.28
1026	425899.39	2240575.50
1027	425894.32	2240517.14

1028	426054.94	2240084.45
1029	426235.40	2240067.54
1030	426224.10	2239945.19
1031	426304.69	2239938.25
1032	426309.40	2239896.14
1033	426311.28	2239868.74
1034	426312.69	2239812.62
1035	426306.08	2239692.06
1036	426214.98	2239642.07
1037	426168.67	2239635.01
1038	426050.95	2239647.87
1039	425827.01	2239649.94
1040	425739.64	2239653.80
1041	425631.61	2239702.71
1042	425612.20	2239711.50
1043	425555.34	2239737.25
1044	425440.33	2239833.80
1045	425421.90	2239841.58
1046	425292.05	2239910.72
1047	425274.07	2239941.74
1048	425210.98	2239956.16
1049	425161.78	2239953.83
1050	425149.46	2239948.59
1051	425027.31	2239951.93
1052	425025.13	2239921.98
1053	425001.19	2239923.72
1054	424881.37	2239937.15
1055	424831.77	2239935.80
1056	424724.40	2239915.86
1057	424714.11	2239912.21
1058	424682.78	2239913.24
1059	424619.66	2239918.01
1060	424603.89	2239923.75
1061	424520.98	2239931.59
1062	424487.98	2239932.40
1063	424478.32	2239951.34
1064	424443.52	2239955.00
1065	424378.86	2239887.36
1066	424377.97	2239882.14
1067	424287.64	2239890.89
1068	424280.13	2239899.78
1069	424266.67	2239920.70
1070	424185.73	2239971.03

1071	424107.74	2239991.24
1072	424091.27	2239997.40
1073	424103.04	2240044.60
1074	424089.54	2240051.58
1075	424064.33	2240033.90
1076	424054.44	2240012.63
1077	424033.99	2240013.87
1078	424003.51	2240010.18
1079	424004.18	2240067.70
1080	424003.63	2240087.11
1081	423984.67	2240161.17
1082	423961.22	2240190.43
1083	423963.17	2240238.99
1084	424006.35	2240236.35
1085	424030.51	2240231.24
1086	424033.59	2240230.86
1087	424062.99	2240223.82
1088	424091.12	2240222.18
1089	424116.78	2240225.58
1090	424128.08	2240230.61
1091	424159.63	2240228.12
1092	424158.23	2240211.53
1093	424189.03	2240204.09
1094	424188.62	2240197.97
1095	424210.67	2240196.83
1096	424209.70	2240176.77
1097	424217.18	2240170.87
1098	424237.19	2240169.37
1099	424251.16	2240141.62
1100	424296.69	2240138.33
1101	424312.63	2240145.25
1102	424314.30	2240166.88
1103	424368.29	2240177.30
1104	424388.55	2240191.37
1105	424445.18	2240192.57
1106	424493.11	2240181.50
1107	424509.64	2240170.61
1108	424620.99	2240147.68
1109	424642.00	2240147.79
1110	424696.21	2240142.29
1111	424720.65	2240140.50
1112	424722.58	2240143.49
1113	424725.13	2240169.54

1114	424758.52	2240168.05
1115	424773.60	2240166.63
1116	424771.95	2240157.92
1117	424768.09	2240159.79
1118	424764.84	2240161.46
1119	424761.21	2240162.39
1120	424757.28	2240162.33
1121	424751.83	2240161.52
1122	424749.34	2240160.79
1123	424746.39	2240159.15
1124	424743.59	2240156.37
1125	424740.84	2240152.18
1126	424737.10	2240145.66
1127	424733.62	2240139.79
1128	424732.28	2240136.63
1129	424731.64	2240133.40
1130	424731.23	2240128.85
1131	424730.95	2240127.14
1132	424730.14	2240124.53
1133	424728.86	2240122.29
1134	424727.79	2240121.25
1135	424726.79	2240120.75
1136	424725.91	2240120.58
1137	424724.68	2240120.44
1138	424723.84	2240120.27
1139	424723.01	2240119.92
1140	424722.35	2240119.38
1141	424722.07	2240118.86
1142	424722.75	2240117.02
1143	424723.62	2240115.47
1144	424724.12	2240114.14
1145	424724.28	2240112.36
1146	424723.48	2240109.52
1147	424722.30	2240107.27
1148	424718.46	2240102.58
1149	424715.74	2240100.79
1150	424709.58	2240099.07
1151	424706.31	2240099.16
1152	424700.38	2240101.01
1153	424695.28	2240104.57
1154	424689.47	2240111.04
1155	424681.77	2240118.95
1156	424670.75	2240128.08

1157	424663.00	2240133.61
1158	424657.50	2240136.46
1159	424651.83	2240138.70
1160	424645.30	2240140.57
1161	424639.72	2240141.63
1162	424635.37	2240141.91
1163	424631.07	2240141.25
1164	424626.79	2240139.99
1165	424622.28	2240139.48
1166	424618.88	2240139.88
1167	424613.44	2240141.17
1168	424607.48	2240142.65
1169	424601.53	2240143.85
1170	424593.31	2240144.93
1171	424586.95	2240145.47
1172	424576.95	2240146.93
1173	424570.57	2240148.39
1174	424565.11	2240149.57
1175	424560.51	2240150.61
1176	424554.85	2240152.36
1177	424549.29	2240155.13
1178	424544.74	2240157.60
1179	424541.71	2240158.37
1180	424538.54	2240158.47
1181	424535.51	2240158.06
1182	424530.49	2240156.66
1183	424525.13	2240155.16
1184	424520.92	2240154.60
1185	424516.28	2240154.97
1186	424511.61	2240156.62
1187	424508.25	2240158.84
1188	424505.49	2240161.29
1189	424499.32	2240167.50
1190	424497.55	2240168.93
1191	424493.16	2240171.13
1192	424489.72	2240171.98
1193	424485.16	2240173.10
1194	424479.70	2240175.00
1195	424474.68	2240177.22
1196	424470.93	2240179.14
1197	424467.90	2240180.91
1198	424463.89	2240183.45
1199	424460.18	2240185.14

1200	424455.80	2240185.82
1201	424450.04	2240186.09
1202	424443.64	2240186.89
1203	424438.77	2240188.17
1204	424433.76	2240189.86
1205	424431.05	2240190.50
1206	424429.11	2240190.70
1207	424424.94	2240190.49
1208	424419.12	2240189.42
1209	424413.92	2240188.47
1210	424398.40	2240184.21
1211	424390.52	2240182.20
1212	424382.68	2240180.33
1213	424375.60	2240177.88
1214	424369.67	2240174.89
1215	424362.99	2240169.44
1216	424355.55	2240161.89
1217	424348.51	2240152.83
1218	424341.63	2240145.57
1219	424334.94	2240140.12
1220	424331.39	2240137.54
1221	424320.64	2240130.74
1222	424314.55	2240128.24
1223	424308.12	2240126.81
1224	424302.07	2240126.17
1225	424293.40	2240126.29
1226	424282.10	2240128.30
1227	424271.44	2240130.20
1228	424258.19	2240132.78
1229	424250.26	2240134.81
1230	424236.64	2240140.18
1231	424228.48	2240145.20
1232	424222.36	2240150.41
1233	424212.99	2240158.95
1234	424204.86	2240166.38
1235	424199.42	2240173.76
1236	424197.38	2240177.03
1237	424193.41	2240181.99
1238	424189.71	2240185.25
1239	424183.18	2240189.58
1240	424173.68	2240194.48
1241	424167.71	2240197.51
1242	424158.44	2240203.01

1243	424149.97	2240207.79
1244	424141.04	2240211.15
1245	424135.93	2240212.69
1246	424129.45	2240214.91
1247	424122.98	2240217.57
1248	424113.48	2240221.02
1249	424108.32	2240222.14
1250	424099.50	2240222.80
1251	424092.73	2240222.70
1252	424086.85	2240222.42
1253	424079.40	2240222.86
1254	424074.95	2240223.12
1255	424071.37	2240223.33
1256	424065.81	2240223.65
1257	424062.99	2240223.81
1258	424054.31	2240225.90
1259	424049.85	2240226.97
1260	424044.02	2240228.35
1261	424037.90	2240229.83
1262	424034.69	2240229.06
1263	424027.28	2240227.12
1264	424024.08	2240226.70
1265	424020.11	2240226.80
1266	424018.04	2240227.17
1267	424014.67	2240228.38
1268	424012.15	2240229.62
1269	424009.16	2240231.28
1270	424007.04	2240232.13
1271	424004.63	2240232.56
1272	424002.63	2240232.50
1273	424000.62	2240232.15
1274	423997.11	2240230.97
1275	423992.59	2240228.62
1276	423989.26	2240225.86
1277	423985.77	2240220.70
1278	423984.07	2240216.80
1279	423981.72	2240209.69
1280	423980.22	2240204.53
1281	423979.21	2240199.51
1282	423978.96	2240195.72
1283	423979.27	2240192.66
1284	423980.23	2240189.63
1285	423982.02	2240186.09

1286	423984.57	2240181.90
1287	423988.04	2240177.01
1288	423991.61	2240172.47
1289	423995.53	2240167.69
1290	423998.67	2240163.79
1291	424001.10	2240160.30
1292	424003.00	2240156.35
1293	424003.72	2240151.58
1294	424003.20	2240146.79
1295	424002.83	2240142.10
1296	424003.11	2240139.28
1297	424004.01	2240135.62
1298	424009.60	2240121.45
1299	424015.84	2240101.52
1300	424022.41	2240083.70
1301	424026.79	2240070.93
1302	424029.91	2240061.43
1303	424034.04	2240051.72
1304	424035.52	2240048.90
1305	424037.29	2240045.10
1306	424037.83	2240042.42
1307	424037.34	2240039.95
1308	424035.47	2240037.29
1309	424034.48	2240016.41
1310	424035.90	2240016.18
1311	424037.68	2240016.19
1312	424039.17	2240016.49
1313	424040.79	2240017.04
1314	424042.56	2240017.77
1315	424045.66	2240018.91
1316	424048.11	2240019.62
1317	424050.29	2240020.30
1318	424052.28	2240021.13
1319	424054.43	2240022.51
1320	424055.74	2240024.03
1321	424056.47	2240025.48
1322	424057.05	2240027.63
1323	424057.21	2240028.89
1324	424057.21	2240031.22
1325	424056.97	2240032.45
1326	424056.17	2240034.09
1327	424054.27	2240035.85
1328	424052.18	2240037.67

1329	424051.49	2240038.70
1330	424051.23	2240039.34
1331	424051.00	2240040.79
1332	424051.04	2240041.49
1333	424051.29	2240042.44
1334	424052.10	2240043.50
1335	424053.09	2240044.00
1336	424054.49	2240044.26
1337	424056.08	2240044.20
1338	424058.11	2240043.74
1339	424061.14	2240042.63
1340	424063.71	2240042.02
1341	424065.58	2240041.96
1342	424068.03	2240042.40
1343	424070.92	2240043.89
1344	424073.92	2240046.25
1345	424077.13	2240048.79
1346	424080.43	2240051.22
1347	424084.08	2240053.69
1348	424087.89	2240056.02
1349	424091.58	2240058.11
1350	424094.63	2240059.83
1351	424096.55	2240060.61
1352	424098.05	2240060.61
1353	424100.25	2240059.50
1354	424102.78	2240057.35
1355	424106.25	2240054.51
1356	424109.62	2240051.19
1357	424111.11	2240048.28
1358	424111.90	2240043.92
1359	424111.70	2240039.78
1360	424110.18	2240034.19
1361	424108.51	2240030.34
1362	424106.83	2240025.85
1363	424106.31	2240022.79
1364	424106.31	2240019.02
1365	424106.87	2240015.33
1366	424108.03	2240011.22
1367	424109.69	2240006.64
1368	424111.49	2240002.60
1369	424113.29	2239999.99
1370	424118.14	2239996.96
1371	424122.25	2239995.77

1372	424128.31	2239994.39
1373	424135.01	2239993.21
1374	424139.38	2239992.05
1375	424143.72	2239990.01
1376	424150.26	2239986.96
1377	424153.11	2239986.11
1378	424158.28	2239985.21
1379	424167.16	2239984.72
1380	424172.49	2239984.03
1381	424178.05	2239982.06
1382	424182.25	2239979.88
1383	424188.65	2239977.31
1384	424193.80	2239974.98
1385	424200.62	2239968.05
1386	424203.65	2239965.58
1387	424206.53	2239963.85
1388	424208.47	2239962.48
1389	424211.53	2239960.06
1390	424213.31	2239959.26
1391	424216.00	2239959.12
1392	424218.40	2239959.52
1393	424222.07	2239960.14
1394	424223.98	2239959.93
1395	424225.33	2239958.95
1396	424226.60	2239957.02
1397	424228.20	2239954.25
1398	424229.93	2239952.28
1399	424232.15	2239950.76
1400	424235.79	2239948.91
1401	424239.20	2239947.00
1402	424244.48	2239943.30
1403	424247.14	2239941.60
1404	424250.35	2239939.91
1405	424253.53	2239938.30
1406	424256.68	2239936.38
1407	424258.94	2239934.47
1408	424261.30	2239931.74
1409	424263.92	2239928.45
1410	424265.98	2239926.11
1411	424268.98	2239923.35
1412	424271.15	2239921.82
1413	424278.06	2239917.35
1414	424280.93	2239914.90

1415	424284.62	2239910.92
1416	424286.27	2239909.09
1417	424289.32	2239906.30
1418	424291.46	2239904.92
1419	424293.89	2239903.87
1420	424296.53	2239903.29
1421	424299.40	2239903.10
1422	424301.72	2239903.04
1423	424304.68	2239902.60
1424	424307.66	2239900.94
1425	424309.33	2239899.33
1426	424311.87	2239896.88
1427	424314.05	2239895.98
1428	424317.05	2239895.45
1429	424319.19	2239894.20
1430	424321.26	2239892.35
1431	424323.32	2239891.25
1432	424325.92	2239891.06
1433	424329.89	2239891.55
1434	424335.76	2239892.16
1435	424341.93	2239892.72
1436	424346.85	2239893.57
1437	424352.96	2239895.34
1438	424358.64	2239896.10
1439	424366.75	2239896.27
1440	424372.51	2239897.30
1441	424377.33	2239898.51
1442	424379.09	2239898.92
1443	424381.47	2239899.65
1444	424382.99	2239900.42
1445	424384.28	2239901.49
1446	424384.86	2239902.15
1447	424385.89	2239903.83
1448	424386.48	2239905.28
1449	424387.07	2239906.58
1450	424387.74	2239907.45
1451	424388.87	2239908.11
1452	424390.07	2239908.50
1453	424391.46	2239908.96
1454	424392.45	2239909.42
1455	424393.32	2239909.99
1456	424393.79	2239910.46
1457	424394.37	2239911.79

1458	424394.38	2239913.18
1459	424394.03	2239915.39
1460	424393.87	2239916.35
1461	424393.73	2239918.06
1462	424393.81	2239919.22
1463	424394.26	2239920.70
1464	424395.18	2239922.16
1465	424396.62	2239923.28
1466	424397.98	2239923.80
1467	424400.50	2239924.64
1468	424401.86	2239925.71
1469	424402.51	2239926.77
1470	424403.26	2239928.78
1471	424403.68	2239930.29
1472	424404.64	2239933.77
1473	424405.48	2239936.12
1474	424407.13	2239938.93
1475	424409.25	2239940.77
1476	424411.63	2239942.18
1477	424413.55	2239943.29
1478	424415.88	2239944.81
1479	424417.37	2239946.01
1480	424418.62	2239947.30
1481	424419.77	2239949.16
1482	424420.45	2239951.04
1483	424420.84	2239952.53
1484	424422.01	2239956.74
1485	424424.70	2239962.84
1486	424426.23	2239965.51
1487	424427.67	2239967.67
1488	424429.61	2239969.92
1489	424431.19	2239971.26
1490	424433.27	2239972.43
1491	424435.12	2239972.96
1492	424436.99	2239973.35
1493	424438.27	2239973.80
1494	424439.55	2239974.68
1495	424440.37	2239975.35
1496	424441.53	2239976.03
1497	424443.18	2239976.28
1498	424444.85	2239976.11
1499	424446.43	2239975.79
1500	424448.06	2239975.29

1501	424449.36	2239974.68
1502	424450.33	2239974.06
1503	424451.40	2239973.27
1504	424452.44	2239972.50
1505	424453.24	2239971.95
1506	424454.66	2239971.23
1507	424456.19	2239970.85
1508	424457.28	2239970.73
1509	424459.01	2239970.47
1510	424460.08	2239970.12
1511	424461.57	2239969.31
1512	424462.88	2239968.31
1513	424464.89	2239966.40
1514	424467.21	2239964.10
1515	424469.96	2239961.59
1516	424473.34	2239958.65
1517	424475.94	2239956.40
1518	424480.42	2239952.58
1519	424483.19	2239950.53
1520	424487.19	2239948.23
1521	424490.95	2239946.72
1522	424494.89	2239945.71
1523	424499.91	2239945.13
1524	424503.90	2239945.13
1525	424510.71	2239945.48
1526	424515.19	2239945.17
1527	424519.48	2239944.53
1528	424529.16	2239942.90
1529	424534.69	2239942.31
1530	424546.03	2239942.02
1531	424554.06	2239941.56
1532	424562.49	2239940.63
1533	424574.55	2239940.15
1534	424581.48	2239940.27
1535	424588.53	2239940.55
1536	424596.62	2239940.45
1537	424600.12	2239940.13
1538	424603.69	2239939.51
1539	424610.83	2239938.94
1540	424621.24	2239938.97
1541	424626.08	2239939.13
1542	424630.28	2239939.70
1543	424633.87	2239940.31

1544	424641.01	2239941.07
1545	424647.19	2239940.89
1546	424653.19	2239940.88
1547	424659.59	2239941.42
1548	424664.71	2239942.17
1549	424669.48	2239942.83
1550	424676.22	2239943.18
1551	424682.90	2239943.15
1552	424689.62	2239943.60
1553	424694.50	2239944.19
1554	424699.43	2239944.85
1555	424705.76	2239945.60
1556	424712.48	2239946.02
1557	424720.26	2239945.79
1558	424726.33	2239945.48
1	424729.75	2239945.57

ЕЗОЛ-1.1. Участок 2Площадь: 33109 м²

Обозначение характерных точек границ	Координаты, м	
	X	Y
1	2	3
1	425936.32	2239881.30
2	425932.74	2239868.14
3	425921.24	2239851.95
4	425906.04	2239850.67
5	425895.26	2239842.98
6	425883.20	2239843.42
7	425858.53	2239816.02
8	425849.67	2239811.09
9	425850.36	2239801.98
10	425831.68	2239786.78
11	425828.12	2239771.48
12	425823.56	2239767.83
13	425818.74	2239769.09
14	425804.11	2239780.68
15	425801.59	2239785.73
16	425801.62	2239797.13
17	425799.57	2239816.79
18	425795.07	2239826.53
19	425791.91	2239837.45

20	425781.63	2239843.34
21	425766.47	2239851.34
22	425754.82	2239853.36
23	425731.82	2239869.47
24	425711.43	2239890.92
25	425701.63	2239898.85
26	425694.56	2239908.33
27	425683.91	2239915.05
28	425680.98	2239922.86
29	425673.06	2239927.53
30	425665.46	2239938.57
31	425667.45	2239947.15
32	425661.33	2239947.21
33	425644.15	2239958.67
34	425642.53	2239966.79
35	425649.63	2239979.86
36	425657.94	2239983.42
37	425688.54	2239983.00
38	425701.90	2239989.42
39	425708.34	2239989.92
40	425713.90	2239994.76
41	425719.88	2239996.69
42	425728.29	2239992.95
43	425758.95	2239996.09
44	425772.34	2239991.45
45	425784.42	2239980.67
46	425792.63	2239976.49
47	425826.95	2239967.22
48	425834.28	2239960.75
49	425842.89	2239963.64
50	425851.11	2239961.40
51	425881.92	2239947.70
52	425911.50	2239925.70
53	425933.85	2239897.31
1	425936.32	2239881.30

ЕЗОЛ-1.1. Участок 3Площадь: 3594 м²

Обозначение характерных точек границ	Координаты, м	
	X	Y
1	2	3

1	425648.59	2240034.38
2	425631.22	2240019.06
3	425618.26	2240014.12
4	425604.63	2240011.77
5	425596.63	2240014.66
6	425588.09	2240025.46
7	425581.99	2240037.96
8	425578.11	2240051.91
9	425572.01	2240054.45
10	425567.91	2240056.42
11	425566.85	2240063.92
12	425572.33	2240070.54
13	425580.70	2240072.94
14	425589.69	2240069.32
15	425598.14	2240071.63
16	425611.28	2240077.87
17	425617.90	2240077.82
18	425626.24	2240073.34
19	425633.06	2240067.10
20	425639.93	2240062.69
21	425643.54	2240052.56
22	425648.84	2240043.84
1	425648.59	2240034.38

ЕЗОЛ-1.1. Участок 4Площадь: 2975 м²

Обозначение характерных точек границ	Координаты, м	
	X	Y
1	2	3
1	425638.23	2240222.19
2	425634.20	2240239.86
3	425609.59	2240250.61
4	425594.22	2240249.72
5	425581.87	2240245.20
6	425567.15	2240236.61
7	425560.01	2240236.71
8	425550.46	2240242.04
9	425531.99	2240244.38
10	425513.21	2240241.97
11	425511.77	2240237.47
12	425519.40	2240230.72

13	425553.51	2240221.95
14	425566.57	2240215.44
15	425577.85	2240220.19
16	425588.96	2240220.36
17	425598.41	2240214.10
18	425605.23	2240213.30
19	425611.52	2240213.47
20	425619.70	2240210.64
21	425626.28	2240211.51
22	425633.80	2240215.68
1	425638.23	2240222.19

ЕЗОЛ-1.2Площадь: 16317 м²

Обозначение характерных точек границ	Координаты, м	
	X	Y
1	2	3
1	422941.84	2240380.77
2	423090.99	2240357.19
3	423110.19	2240344.97
4	423109.52	2240336.55
5	423124.28	2240323.37
6	423155.70	2240302.91
7	423159.96	2240301.70
8	423159.29	2240260.13
9	423182.91	2240249.13
10	423195.25	2240245.32
11	423232.70	2240224.84
12	423236.04	2240222.94
13	423290.63	2240191.93
14	423297.97	2240177.33
15	423316.07	2240163.69
16	423326.46	2240177.90
17	423345.25	2240164.23
18	423379.54	2240209.81
19	423427.78	2240194.32
20	423353.30	2240101.67
21	423346.13	2240093.88
22	423343.08	2240097.98
23	423341.96	2240099.49
24	423340.23	2240101.59

25	423338.42	2240103.78
26	423337.66	2240104.55
27	423336.55	2240105.32
28	423335.61	2240104.97
29	423333.84	2240103.69
30	423333.01	2240102.52
31	423331.65	2240100.77
32	423330.29	2240099.46
33	423330.05	2240099.25
34	423325.66	2240099.64
35	423321.95	2240100.14
36	423315.97	2240101.06
37	423312.69	2240101.72
38	423309.66	2240102.92
39	423308.14	2240103.45
40	423306.02	2240104.12
41	423304.67	2240104.71
42	423303.32	2240105.31
43	423302.74	2240105.90
44	423302.76	2240108.37
45	423304.04	2240112.04
46	423305.40	2240115.85
47	423306.53	2240118.63
48	423307.42	2240120.85
49	423307.91	2240122.91
50	423307.29	2240124.44
51	423306.30	2240126.16
52	423304.99	2240128.44
53	423297.53	2240140.51
54	423292.61	2240148.45
55	423287.40	2240156.03
56	423284.01	2240161.55
57	423280.27	2240166.82
58	423277.67	2240170.70
59	423276.10	2240173.12
60	423273.12	2240175.41
61	423269.20	2240177.16
62	423267.45	2240178.88
63	423263.96	2240182.13
64	423259.81	2240185.86
65	423251.71	2240193.99
66	423248.49	2240197.29
67	423244.84	2240201.00

68	423243.08	2240202.19
69	423235.59	2240204.80
70	423230.67	2240206.80
71	423224.93	2240209.01
72	423223.23	2240206.55
73	423204.92	2240219.18
74	423148.65	2240255.92
75	423118.30	2240281.39
76	423108.81	2240306.40
77	423102.34	2240322.72
78	423098.16	2240332.36
79	423095.04	2240337.99
80	423092.50	2240340.93
81	423087.23	2240342.62
82	423080.15	2240343.93
83	423071.69	2240345.22
84	423064.41	2240346.03
85	423054.91	2240347.61
86	423050.18	2240348.93
87	423046.36	2240350.19
88	423039.74	2240352.91
89	423034.97	2240355.42
90	423030.88	2240357.51
91	423028.06	2240358.35
92	423023.67	2240358.76
93	423019.96	2240358.13
94	423017.24	2240356.54
95	423013.74	2240353.91
96	423008.05	2240351.10
97	423004.02	2240348.24
98	423002.81	2240347.48
99	422997.28	2240344.42
100	422993.78	2240341.44
101	422990.90	2240337.55
102	422987.86	2240332.89
103	422986.25	2240331.18
104	422983.25	2240329.41
105	422980.59	2240328.36
106	422979.17	2240328.02
107	422977.55	2240327.90
108	422976.00	2240328.11
109	422974.74	2240328.55
110	422973.32	2240329.32

111	422971.83	2240330.48
112	422970.75	2240331.65
113	422969.86	2240332.95
114	422968.96	2240334.91
115	422968.28	2240338.52
116	422968.01	2240343.72
117	422967.55	2240346.74
118	422965.74	2240349.92
119	422963.45	2240352.75
120	422959.07	2240357.69
121	422956.04	2240361.06
122	422952.05	2240365.57
123	422950.28	2240367.67
124	422947.55	2240371.21
125	422945.36	2240375.21
126	422944.81	2240377.49
127	422943.94	2240379.55
1	422941.84	2240380.77

ЕЗОЛ-1.3Площадь: 23865 м²

Обозначение характерных точек границ	Координаты, м	
	X	Y
1	2	3
1	423218.30	2239871.35
2	423215.30	2239871.07
3	423212.92	2239900.80
4	423173.37	2239906.03
5	423156.71	2239943.48
6	423158.88	2239958.68
7	423159.48	2239967.02
8	423156.90	2239975.52
9	423150.81	2239982.70
10	423150.05	2239991.29
11	423148.58	2239997.15
12	423144.04	2240001.06
13	423137.67	2240003.51
14	423127.65	2240016.06
15	423111.82	2240025.48
16	423104.88	2240036.66
17	423096.13	2240046.62

18	423078.32	2240052.37
19	423054.77	2240055.99
20	423029.82	2240069.57
21	423033.37	2240110.53
22	423034.01	2240121.38
23	423039.88	2240141.87
24	423041.88	2240161.29
25	423000.51	2240163.11
26	422987.82	2240164.20
27	422989.07	2240197.08
28	422992.40	2240233.72
29	422945.13	2240238.28
30	422887.81	2240244.09
31	422902.65	2240380.14
32	422925.33	2240386.67
33	422923.41	2240383.68
34	422923.98	2240381.20
35	422925.14	2240379.80
36	422925.78	2240378.78
37	422925.46	2240377.27
38	422924.18	2240375.97
39	422922.72	2240374.75
40	422921.42	2240373.62
41	422920.94	2240373.12
42	422920.45	2240372.31
43	422920.25	2240371.38
44	422920.35	2240370.15
45	422921.12	2240367.60
46	422922.46	2240364.69
47	422928.47	2240353.68
48	422930.19	2240350.20
49	422931.81	2240345.15
50	422933.45	2240338.75
51	422934.42	2240332.05
52	422934.92	2240325.55
53	422935.36	2240320.22
54	422936.00	2240315.14
55	422936.93	2240310.85
56	422939.54	2240305.81
57	422944.20	2240299.52
58	422950.82	2240290.98
59	422956.97	2240283.14
60	422962.20	2240276.57

61	422964.33	2240273.91
62	422966.79	2240270.89
63	422968.42	2240268.94
64	422970.49	2240266.52
65	422971.81	2240265.06
66	422973.54	2240263.40
67	422974.75	2240262.57
68	422976.95	2240261.87
69	422979.28	2240261.23
70	422980.68	2240260.64
71	422982.84	2240259.42
72	422985.93	2240257.19
73	422988.47	2240255.14
74	422989.68	2240254.13
75	422991.83	2240252.35
76	422993.84	2240250.81
77	422995.58	2240249.78
78	422997.06	2240249.28
79	422999.84	2240249.02
80	423002.06	2240249.22
81	423005.76	2240250.06
82	423008.26	2240250.82
83	423010.51	2240251.77
84	423012.09	2240252.74
85	423013.12	2240253.49
86	423014.42	2240254.37
87	423015.26	2240254.81
88	423016.02	2240255.09
89	423016.90	2240255.22
90	423017.87	2240255.18
91	423019.43	2240254.76
92	423021.39	2240253.88
93	423027.30	2240250.15
94	423030.96	2240247.43
95	423035.11	2240243.91
96	423039.95	2240239.10
97	423043.06	2240235.43
98	423044.75	2240232.70
99	423046.24	2240228.97
100	423047.54	2240224.26
101	423048.40	2240220.02
102	423048.95	2240216.70
103	423049.27	2240214.78

104	423049.47	2240212.35
105	423049.51	2240206.85
106	423049.59	2240203.60
107	423049.97	2240196.43
108	423050.45	2240190.69
109	423050.94	2240185.31
110	423051.11	2240182.13
111	423051.05	2240179.63
112	423050.70	2240176.92
113	423049.19	2240170.76
114	423048.34	2240167.12
115	423047.49	2240161.04
116	423045.03	2240138.89
117	423044.46	2240131.10
118	423044.45	2240127.22
119	423045.50	2240119.49
120	423047.40	2240114.79
121	423050.40	2240110.55
122	423056.02	2240104.86
123	423087.10	2240077.60
124	423125.25	2240050.48
125	423132.63	2240049.62
126	423138.82	2240047.04
127	423144.83	2240043.50
128	423150.06	2240038.44
129	423156.02	2240031.08
130	423165.38	2240019.36
131	423171.31	2240010.64
132	423175.39	2240003.70
133	423180.28	2239994.44
134	423182.12	2239990.57
135	423184.41	2239985.31
136	423185.92	2239981.52
137	423187.08	2239978.53
138	423188.22	2239975.99
139	423189.53	2239974.43
140	423190.98	2239974.10
141	423194.18	2239974.62
142	423197.61	2239975.30
143	423200.42	2239975.57
144	423202.37	2239975.34
145	423205.49	2239973.81
146	423208.97	2239970.84

147	423213.53	2239965.77
148	423215.56	2239962.74
149	423217.43	2239958.64
150	423218.56	2239954.37
151	423219.28	2239948.48
152	423219.58	2239941.75
153	423219.74	2239937.48
154	423220.31	2239933.29
155	423221.17	2239931.03
156	423222.87	2239928.47
157	423226.47	2239923.92
158	423228.19	2239921.50
159	423231.19	2239916.78
160	423234.02	2239911.50
161	423236.62	2239907.53
162	423239.00	2239904.63
163	423240.25	2239885.36
164	423222.85	2239872.96
1	423218.30	2239871.35

ЕЗОЛ-1.4Площадь: 38202 м²

Обозначение характерных точек границ	Координаты, м	
	X	Y
1	2	3
1	422667.33	2240530.51
2	422748.19	2240636.44
3	422752.84	2240629.31
4	422755.69	2240625.82
5	422759.32	2240621.73
6	422764.66	2240616.41
7	422768.36	2240613.59
8	422773.91	2240610.92
9	422777.19	2240610.21
10	422782.01	2240609.93
11	422786.09	2240610.18
12	422791.93	2240610.87
13	422794.93	2240611.15
14	422799.03	2240611.15
15	422801.76	2240610.63
16	422806.29	2240608.17

17	422812.37	2240603.67
18	422815.57	2240602.48
19	422820.38	2240602.21
20	422825.18	2240602.45
21	422828.90	2240602.61
22	422831.87	2240602.81
23	422835.48	2240603.15
24	422836.83	2240603.09
25	422837.88	2240602.72
26	422838.87	2240601.93
27	422840.03	2240600.73
28	422841.12	2240599.95
29	422842.56	2240599.71
30	422844.69	2240599.83
31	422846.04	2240599.49
32	422846.60	2240598.99
33	422847.44	2240597.49
34	422848.54	2240593.76
35	422849.29	2240589.67
36	422849.99	2240585.12
37	422850.74	2240581.35
38	422851.63	2240578.11
39	422852.88	2240573.85
40	422853.09	2240570.99
41	422852.28	2240568.17
42	422851.14	2240565.63
43	422850.22	2240562.60
44	422849.85	2240559.29
45	422849.90	2240556.60
46	422850.38	2240552.50
47	422850.70	2240548.48
48	422850.37	2240545.47
49	422849.50	2240542.78
50	422848.44	2240540.89
51	422846.80	2240538.77
52	422845.91	2240537.57
53	422844.76	2240535.06
54	422844.59	2240532.37
55	422845.23	2240529.13
56	422846.00	2240526.24
57	422846.30	2240523.58
58	422846.37	2240520.97
59	422846.58	2240518.99

60	422847.02	2240517.54
61	422847.82	2240516.26
62	422849.69	2240514.37
63	422850.43	2240513.21
64	422850.83	2240511.55
65	422850.83	2240509.20
66	422850.50	2240506.19
67	422849.97	2240501.51
68	422849.93	2240498.06
69	422850.19	2240494.70
70	422850.45	2240492.81
71	422850.80	2240490.84
72	422851.60	2240487.32
73	422852.64	2240483.50
74	422853.30	2240481.06
75	422853.89	2240476.84
76	422853.75	2240475.33
77	422853.01	2240473.09
78	422851.91	2240471.36
79	422849.34	2240469.01
80	422847.68	2240468.03
81	422845.46	2240466.78
82	422843.76	2240465.55
83	422842.85	2240464.62
84	422841.66	2240462.84
85	422841.14	2240461.62
86	422841.12	2240461.45
87	422804.94	2240470.37
88	422743.34	2240509.99
1	422667.33	2240530.51
-	-	-
89	422846.93	2240459.01
90	422847.04	2240459.20
91	422848.66	2240461.84
92	422850.18	2240464.65
93	422852.41	2240467.01
94	422854.22	2240468.13
95	422854.91	2240468.44
96	422857.63	2240469.31
97	422860.61	2240469.66
98	422862.88	2240469.04
99	422863.88	2240467.58
100	422864.76	2240463.99

101	422866.26	2240461.66
102	422869.34	2240460.70
103	422871.89	2240460.85
104	422873.74	2240460.20
105	422874.89	2240457.63
106	422876.39	2240451.85
107	422877.30	2240450.01
108	422879.38	2240447.37
109	422883.31	2240443.21
110	422885.85	2240439.46
111	422879.15	2240443.41
112	422846.93	2240459.01
89	422846.93	2240459.01
-	-	-
113	422821.49	2240646.27
114	423017.36	2240625.79
115	423008.41	2240608.61
116	422996.50	2240569.81
117	422966.80	2240574.04
118	422963.98	2240554.24
119	422959.88	2240540.90
120	422954.74	2240501.36
121	422953.44	2240492.62
122	422908.51	2240495.84
123	422909.09	2240450.07
124	422895.53	2240433.78
125	422889.07	2240444.31
126	422886.80	2240447.99
127	422886.05	2240449.28
128	422886.03	2240451.74
129	422886.59	2240452.87
130	422888.01	2240454.38
131	422888.92	2240455.07
132	422890.09	2240455.84
133	422891.09	2240456.55
134	422891.75	2240457.19
135	422891.95	2240457.48
136	422892.13	2240457.85
137	422892.05	2240459.29
138	422891.37	2240460.43
139	422890.39	2240461.37
140	422889.57	2240461.83
141	422887.78	2240462.17

142	422885.18	2240462.18
143	422883.74	2240462.48
144	422882.56	2240463.07
145	422880.97	2240464.46
146	422879.84	2240466.02
147	422878.99	2240467.94
148	422878.33	2240471.02
149	422878.05	2240473.27
150	422877.44	2240476.72
151	422877.14	2240477.72
152	422876.43	2240479.38
153	422875.54	2240480.99
154	422874.59	2240482.61
155	422874.04	2240483.60
156	422873.40	2240485.04
157	422873.03	2240486.45
158	422872.99	2240487.73
159	422873.36	2240489.19
160	422873.83	2240490.27
161	422874.23	2240491.44
162	422873.84	2240492.95
163	422872.72	2240493.97
164	422870.25	2240495.94
165	422868.96	2240497.21
166	422866.44	2240499.44
167	422864.35	2240501.17
168	422863.46	2240502.01
169	422862.78	2240502.75
170	422861.81	2240504.13
171	422861.14	2240505.74
172	422860.70	2240507.62
173	422860.10	2240510.72
174	422859.40	2240513.11
175	422858.45	2240515.76
176	422857.68	2240517.93
177	422857.13	2240519.63
178	422856.66	2240521.34
179	422856.02	2240524.40
180	422855.32	2240529.35
181	422854.68	2240531.88
182	422854.00	2240533.74
183	422853.58	2240535.32
184	422853.51	2240536.09

185	422853.56	2240536.75
186	422853.65	2240537.29
187	422853.93	2240538.27
188	422854.27	2240539.20
189	422854.73	2240540.52
190	422855.01	2240541.66
191	422855.11	2240542.90
192	422855.04	2240544.45
193	422854.85	2240546.51
194	422854.82	2240550.85
195	422854.98	2240554.33
196	422855.19	2240558.20
197	422855.63	2240562.39
198	422856.23	2240566.46
199	422856.47	2240568.46
200	422856.61	2240570.29
201	422856.61	2240573.11
202	422856.29	2240576.66
203	422855.76	2240580.26
204	422855.12	2240584.31
205	422854.57	2240587.72
206	422854.08	2240590.48
207	422853.46	2240593.58
208	422852.98	2240595.73
209	422852.64	2240597.69
210	422852.68	2240599.47
211	422853.57	2240601.07
212	422854.79	2240601.86
213	422855.93	2240602.25
214	422857.44	2240602.48
215	422859.78	2240602.61
216	422861.48	2240602.99
217	422862.49	2240603.46
218	422863.18	2240604.03
219	422863.57	2240604.87
220	422863.41	2240605.76
221	422862.01	2240607.86
222	422860.20	2240609.80
223	422857.85	2240611.82
224	422855.48	2240613.76
225	422853.68	2240615.44
226	422852.02	2240617.45
227	422850.85	2240619.42

228	422849.75	2240621.27
229	422848.70	2240622.49
230	422847.49	2240623.24
231	422845.80	2240623.86
232	422844.41	2240624.59
233	422843.64	2240625.59
234	422843.12	2240627.02
235	422842.37	2240629.70
236	422841.38	2240631.40
237	422840.19	2240632.52
238	422838.75	2240633.34
239	422836.44	2240633.98
240	422832.84	2240634.45
241	422828.95	2240636.11
242	422825.84	2240638.79
243	422823.09	2240642.39
113	422821.49	2240646.27

ЕЗОЛ-1.5Площадь: 47210 м²

Обозначение характерных точек границ	Координаты, м	
	X	Y
1	2	3
1	423866.27	2238146.90
2	423816.42	2238142.92
3	423814.23	2238170.43
4	423799.28	2238169.23
5	423797.69	2238189.17
6	423812.64	2238190.36
7	423810.22	2238220.68
8	423807.92	2238249.58
9	423857.75	2238253.55
10	423884.54	2238292.93
11	423912.41	2238349.66
12	423951.43	2238431.36
13	423962.40	2238464.21
14	423954.94	2238495.79
15	423915.85	2238575.09
16	423924.96	2238651.06
17	423907.54	2238696.22
18	423915.23	2238644.71

19	423909.18	2238576.13
20	423917.84	2238542.38
21	423940.74	2238502.48
22	423944.86	2238476.05
23	423939.87	2238446.78
24	423937.21	2238441.67
25	423934.47	2238436.69
26	423931.41	2238431.07
27	423927.50	2238423.44
28	423923.76	2238415.50
29	423918.69	2238404.17
30	423915.62	2238397.77
31	423912.68	2238393.48
32	423908.60	2238389.41
33	423904.88	2238386.13
34	423900.53	2238382.67
35	423897.26	2238380.69
36	423892.99	2238379.99
37	423889.03	2238381.95
38	423885.76	2238385.22
39	423883.70	2238387.84
40	423882.59	2238388.78
41	423881.66	2238389.29
42	423878.96	2238389.98
43	423876.13	2238389.57
44	423874.83	2238388.95
45	423871.27	2238386.31
46	423867.82	2238383.11
47	423862.30	2238377.13
48	423859.87	2238373.09
49	423859.33	2238371.11
50	423859.28	2238368.56
51	423859.57	2238367.20
52	423861.15	2238363.88
53	423862.23	2238362.39
54	423865.78	2238358.10
55	423866.73	2238356.84
56	423867.78	2238353.86
57	423867.39	2238352.18
58	423866.43	2238350.10
59	423863.93	2238346.31
60	423860.28	2238341.59
61	423855.01	2238335.36

62	423846.91	2238326.76
63	423841.64	2238322.70
64	423835.51	2238319.35
65	423832.18	2238316.56
66	423826.21	2238310.33
67	423821.49	2238306.32
68	423815.42	2238301.44
69	423812.79	2238298.55
70	423801.40	2238285.94
71	423793.49	2238276.22
72	423784.67	2238264.86
73	423776.77	2238254.14
74	423772.01	2238250.27
75	423762.92	2238245.76
76	423755.07	2238241.23
77	423746.09	2238236.85
78	423738.65	2238236.27
79	423727.99	2238235.02
80	423718.07	2238232.70
81	423711.16	2238226.89
82	423712.01	2238215.67
83	423716.73	2238210.01
84	423721.20	2238207.46
85	423727.58	2238205.62
86	423735.20	2238204.77
87	423746.95	2238201.14
88	423754.52	2238194.50
89	423761.39	2238184.03
90	423767.63	2238172.77
91	423774.40	2238159.49
92	423784.46	2238134.35
93	423800.15	2238099.28
94	423798.08	2238079.57
95	423786.83	2238049.88
96	423775.78	2238041.22
97	423761.41	2238040.54
98	423748.34	2238048.00
99	423710.26	2238085.07
100	423703.91	2238089.52
101	423693.89	2238087.10
102	423688.59	2238073.86
103	423693.61	2238043.95
104	423700.74	2238037.21

105	423714.73	2238032.23
106	423720.71	2238027.66
107	423723.07	2238022.15
108	423721.75	2238013.90
109	423715.15	2238008.15
110	423707.58	2238006.09
111	423686.84	2238010.24
112	423663.02	2238023.12
113	423644.80	2238026.85
114	423621.22	2238027.83
115	423607.01	2238021.49
116	423589.64	2237991.22
117	423616.21	2238008.17
118	423649.00	2238006.00
119	423675.89	2237976.92
120	423759.59	2237874.79
121	423759.59	2237891.38
122	423738.35	2237983.35
123	423778.34	2237992.59
124	423816.95	2237999.64
125	423850.75	2238011.61
126	423882.38	2238029.56
127	423908.12	2238053.05
128	423924.20	2238080.13
129	423926.86	2238112.24
130	423923.54	2238125.90
131	423875.93	2238138.42
132	423870.99	2238144.00
1	423866.27	2238146.90

ЕЗОЛ-1.6Площадь: 87134 м²

Обозначение характерных точек границ	Координаты, м	
	X	Y
1	2	3
1	423599.93	2237922.82
2	423611.33	2237918.46
3	423619.90	2237911.97
4	423621.79	2237907.30
5	423619.76	2237900.34
6	423613.18	2237891.36

7	423604.73	2237883.08
8	423573.00	2237868.07
9	423531.33	2237861.92
10	423505.08	2237860.79
11	423484.10	2237863.04
12	423460.73	2237864.96
13	423425.73	2237867.71
14	423389.58	2237868.10
15	423360.01	2237879.38
16	423345.05	2237899.32
17	423323.41	2237947.57
18	423316.00	2237981.71
19	423322.81	2238022.57
20	423342.41	2238056.13
21	423376.71	2238099.29
22	423395.25	2238133.12
23	423391.86	2238156.91
24	423382.61	2238170.17
25	423351.79	2238187.31
26	423299.37	2238202.32
27	423286.81	2238214.91
28	423280.35	2238233.47
29	423279.80	2238263.32
30	423267.34	2238286.96
31	423236.81	2238291.82
32	423206.04	2238311.18
33	423184.25	2238334.81
34	423150.09	2238362.78
35	423145.74	2238371.12
36	423142.33	2238407.88
37	423144.13	2238422.50
38	423131.63	2238435.14
39	423125.48	2238459.63
40	423110.34	2238488.76
41	423077.14	2238509.23
42	423028.64	2238536.20
43	423028.38	2238557.32
44	422971.30	2238553.62
45	423042.65	2238450.55
46	423029.38	2238421.37
47	423052.69	2238313.77
48	423106.09	2238230.68
49	423203.79	2238189.02

50	423265.59	2238093.31
51	423258.24	2237917.64
52	423299.42	2237844.81
53	423513.93	2237795.38
54	423515.50	2237847.67
55	423525.09	2237848.44
56	423583.74	2237861.44
57	423622.49	2237878.18
58	423635.51	2237893.88
59	423634.49	2237912.12
60	423620.25	2237927.30
1	423599.93	2237922.82

ЕЗОЛ-1.7Площадь: 14996 м²

Обозначение характерных точек границ	Координаты, м	
	Х	У
1	2	3
1	423175.99	2238595.70
2	423207.25	2238580.64
3	423277.08	2238525.56
4	423225.91	2238455.03
5	423230.00	2238415.81
6	423276.65	2238412.99
7	423300.78	2238445.34
8	423304.13	2238483.53
9	423319.22	2238511.73
10	423300.76	2238524.12
11	423205.28	2238598.40
12	423212.99	2238611.04
13	423235.14	2238582.62
14	423260.46	2238563.10
15	423281.07	2238554.15
16	423309.45	2238533.13
17	423341.48	2238525.89
18	423371.63	2238514.56
19	423408.75	2238509.37
20	423437.69	2238498.91
21	423475.19	2238468.45
22	423481.93	2238457.43
23	423480.50	2238452.22

24	423465.62	2238451.38
25	423460.49	2238453.13
26	423396.69	2238490.90
27	423357.86	2238499.24
28	423333.86	2238498.14
29	423325.83	2238493.67
30	423322.81	2238483.20
31	423326.56	2238438.17
32	423288.21	2238387.35
33	423254.67	2238380.12
34	423217.41	2238386.60
35	423207.54	2238412.97
36	423202.08	2238457.21
37	423224.30	2238495.25
38	423250.21	2238527.62
39	423208.00	2238558.30
40	423190.07	2238565.01
41	423173.77	2238574.27
42	423170.92	2238585.47
1	423175.99	2238595.70

ЕЗОЛ-1.8Площадь: 12750 м²

Обозначение характерных точек границ	Координаты, м	
	Х	У
1	2	3
1	424139.52	2239173.82
2	424191.42	2239159.02
3	424214.68	2239142.54
4	424232.39	2239112.16
5	424231.18	2239076.87
6	424215.52	2239041.68
7	424185.29	2239025.57
8	424114.47	2239071.78
9	424104.68	2239094.24
1	424139.52	2239173.82

ЕЗОЛ-1.9Площадь: 18722 м²

Обозначение характерных	Координаты, м
----------------------------	---------------

точек границ	X	Y
1	2	3
1	421099.04	2240406.43
2	421101.01	2240410.01
3	421103.31	2240412.05
4	421113.88	2240418.21
5	421122.80	2240427.25
6	421124.68	2240428.78
7	421129.31	2240429.13
8	421133.27	2240429.62
9	421135.60	2240432.85
10	421136.42	2240437.16
11	421136.46	2240439.87
12	421143.92	2240449.93
13	421144.84	2240454.18
14	421143.62	2240457.84
15	421133.69	2240469.43
16	421129.92	2240478.34
17	421130.44	2240483.12
18	421162.40	2240519.76
19	421174.66	2240527.59
20	421180.83	2240539.93
21	421184.30	2240543.79
22	421193.92	2240549.68
23	421201.30	2240554.33
24	421207.92	2240562.14
25	421213.91	2240570.94
26	421221.89	2240578.12
27	421236.09	2240585.98
28	421246.06	2240594.22
29	421255.69	2240596.11
30	421258.13	2240597.27
31	421262.49	2240603.82
32	421265.89	2240612.60
33	421271.20	2240619.87
34	421282.04	2240627.47
35	421292.54	2240632.88
36	421301.67	2240637.79
37	421309.45	2240644.29
38	421335.89	2240664.93
39	421350.50	2240675.64
40	421371.73	2240686.53

41	421419.56	2240702.82
42	421455.67	2240684.67
43	421467.20	2240700.00
44	421494.25	2240720.30
45	421506.92	2240740.33
46	421391.18	2240716.79
47	421214.95	2240682.53
48	421186.53	2240647.41
49	421197.14	2240641.56
50	421225.17	2240625.44
51	421157.19	2240537.94
52	421106.56	2240459.66
53	421115.18	2240455.04
54	421093.54	2240411.30
1	421099.04	2240406.43

3.2. ЕЗОЛ-2. Единая зона охраняемого природного ландшафта – природные территории общего пользования с высокоствольной растительностью (участки ЕЗОЛ-2.1, ЕЗОЛ-2.2, ЕЗОЛ-2.3, ЕЗОЛ-2.4)

ЕЗОЛ-2.1

Площадь: 46129 м²

Обозначение характерных точек границ	Координаты, м	
	Х	У
1	2	3
1	423863.92	2240097.54
2	423860.89	2240110.58
3	423856.69	2240131.88
4	423853.80	2240165.88
5	423720.82	2240168.87
6	423710.82	2240102.97
7	423727.19	2240090.84
8	423773.08	2240046.50
9	423913.60	2239889.82
10	423903.09	2239876.28
11	423882.58	2239865.27
12	423879.24	2239864.52
13	423867.82	2239858.45
14	423864.20	2239858.99
15	423857.32	2239862.98

16	423837.41	2239867.02
17	423833.38	2239863.02
18	423834.94	2239861.45
19	423836.20	2239854.94
20	423839.39	2239843.83
21	423838.00	2239833.47
22	423835.76	2239825.41
23	423826.70	2239810.54
24	423818.54	2239804.52
25	423813.55	2239802.57
26	423810.05	2239801.77
27	423802.90	2239800.90
28	423794.83	2239798.97
29	423772.70	2239783.59
30	423762.00	2239768.52
31	423747.63	2239746.73
32	423757.15	2239738.18
33	423771.19	2239742.35
34	423783.09	2239745.89
35	423790.17	2239738.98
36	423794.62	2239734.63
37	423798.26	2239731.07
38	423803.27	2239726.18
39	423806.78	2239720.72
40	423811.74	2239712.57
41	423816.08	2239703.71
42	423821.47	2239704.36
43	423818.84	2239738.51
44	423824.80	2239766.85
45	423866.89	2239808.25
46	423886.12	2239815.49
47	423942.88	2239819.93
48	423962.85	2239818.71
49	423970.31	2239921.54
50	423959.09	2239922.62
51	423946.25	2239958.62
52	423930.38	2239995.67
53	423929.92	2239999.81
54	423890.80	2240092.45
1	423863.92	2240097.54

ЕЗОЛ-2.2Площадь: 10499 м²

Обозначение характерных точек границ	Координаты, м	
	X	Y
1	2	3
1	423046.78	2240042.59
2	423038.79	2240029.20
3	423030.19	2240002.08
4	423032.48	2239986.43
5	423040.65	2239967.77
6	423047.33	2239954.38
7	423056.77	2239947.82
8	423066.65	2239945.27
9	423074.11	2239944.05
10	423086.48	2239945.06
11	423103.69	2239945.58
12	423122.42	2239941.00
13	423140.98	2239939.01
14	423149.02	2239939.59
15	423156.71	2239943.48
16	423158.88	2239958.68
17	423159.48	2239967.02
18	423156.90	2239975.52
19	423150.81	2239982.70
20	423150.05	2239991.29
21	423148.58	2239997.15
22	423144.04	2240001.06
23	423137.67	2240003.51
24	423133.58	2240008.07
25	423127.65	2240016.06
26	423111.82	2240025.48
27	423104.88	2240036.66
28	423096.13	2240046.62
29	423078.32	2240052.37
30	423054.77	2240055.99
1	423046.78	2240042.59

ЕЗОЛ-2.3Площадь: 14856 м²

Обозначение характерных точек границ	Координаты, м	
	X	Y

1	2	3
5	423992.75	2241526.73
6	423923.41	2241537.39
7	423923.43	2241537.89
8	423938.89	2241602.27
9	423921.10	2241606.98
10	423875.21	2241460.00
11	423873.71	2241448.82
12	423868.53	2241415.31
13	423947.44	2241408.07
14	423980.03	2241409.35
15	423991.90	2241408.69
16	423993.79	2241444.19
5	423992.75	2241526.73
-	-	-
1	423939.40	2241476.38
2	423943.41	2241496.26
3	423923.66	2241500.25
4	423919.65	2241480.36
1	423939.40	2241476.38

ЕЗОЛ-2.4Площадь: 36538 м²

Обозначение характерных точек границ	Координаты, м	
	X	Y
1	2	3
1	422970.63	2238713.85
2	422983.87	2238703.90
3	422992.44	2238696.44
4	423011.64	2238712.75
5	423033.13	2238694.49
6	423025.60	2238684.60
7	423055.68	2238676.53
8	423077.14	2238670.27
9	423100.42	2238669.92
10	423124.19	2238663.73
11	423137.64	2238649.82
12	423145.12	2238630.13
13	423175.99	2238595.70
14	423170.80	2238585.61
15	423168.74	2238587.34

16	423162.13	2238589.33
17	423155.98	2238594.54
18	423154.39	2238603.41
19	423146.28	2238614.78
20	423144.46	2238623.04
21	423137.59	2238640.83
22	423129.15	2238652.40
23	423121.71	2238655.55
24	423102.73	2238656.68
25	423097.84	2238662.74
26	423093.79	2238661.98
27	423089.92	2238656.33
28	423072.68	2238652.76
29	423059.17	2238653.60
30	423053.09	2238652.82
31	423043.37	2238640.18
32	423037.20	2238636.68
33	423024.56	2238630.91
34	423019.74	2238628.05
35	423017.06	2238623.74
36	423017.43	2238615.58
37	423019.74	2238611.67
38	423025.82	2238608.34
39	423027.21	2238601.00
40	423026.75	2238589.32
41	423027.93	2238580.87
42	423029.87	2238573.92
43	423030.09	2238568.47
44	423028.38	2238557.32
45	422971.30	2238553.62
46	422848.45	2238579.63
47	422831.08	2238583.25
48	422833.93	2238596.96
49	422844.11	2238645.91
50	422788.85	2238656.65
51	422778.10	2238690.36
52	422771.89	2238709.48
53	422801.10	2238719.77
54	422895.77	2238730.36
55	422939.07	2238740.06
1	422970.63	2238713.85

3.3. ЕЗОЛ-3. Единая зона охраняемого природного ландшафта - зеленые насаждения общего пользования - городские парки, скверы, сады, бульвары (участки ЕЗОЛ-3.1, ЕЗОЛ-3.2, ЕЗОЛ-3.3, ЕЗОЛ-3.4, ЕЗОЛ-3.5)

ЕЗОЛ-3.1

Площадь: 8958 м²

Обозначение характерных точек границ	Координаты, м	
	X	Y
1	2	3
1	424190.70	2238541.62
2	424170.80	2238550.76
3	424135.71	2238566.88
4	424106.09	2238580.49
5	424103.08	2238664.94
6	424172.09	2238664.15
7	424192.09	2238663.93
8	424191.84	2238641.93
1	424190.70	2238541.62

ЕЗОЛ-3.2

Площадь: 9619 м²

Обозначение характерных точек границ	Координаты, м	
	X	Y
1	2	3
1	424002.42	2240010.26
2	423989.33	2240008.77
3	423988.45	2239986.11
4	423978.32	2239987.10
5	423970.86	2239929.38
6	423970.31	2239921.54
7	423959.09	2239922.62
8	423946.25	2239958.62
9	423930.38	2239995.67
10	423929.92	2239999.81
11	423890.80	2240092.45
12	423900.22	2240090.67
13	424004.18	2240067.70
14	424003.51	2240010.18
1	424002.42	2240010.26

ЕЗОЛ-3.3Площадь: 14663 м²

Обозначение характерных точек границ	Координаты, м	
	X	Y
1	2	3
1	423876.45	2240290.25
2	423884.36	2240377.98
3	423885.77	2240393.59
4	423872.59	2240395.07
5	423849.46	2240396.60
6	423770.43	2240401.83
7	423744.12	2240403.98
8	423743.73	2240398.96
9	423740.56	2240363.66
10	423729.19	2240364.54
11	423728.12	2240350.58
12	423738.78	2240349.70
13	423737.61	2240339.16
14	423735.29	2240314.13
15	423741.24	2240303.38
1	423876.45	2240290.25

ЕЗОЛ-3.4Площадь: 25176 м²

Обозначение характерных точек границ	Координаты, м	
	X	Y
1	2	3
1	423603.15	2240316.13
2	423603.76	2240322.18
3	423611.21	2240415.44
4	423607.99	2240415.83
5	423593.41	2240419.07
6	423496.65	2240430.79
7	423489.30	2240431.84
8	423373.14	2240445.51
9	423371.24	2240443.65
10	423363.77	2240350.36
11	423361.09	2240339.42

12	423482.56	2240327.26
1	423603.15	2240316.13

ЕЗОЛ-3.5Площадь: 5287 м²

Обозначение характерных точек границ	Координаты, м	
	X	Y
1	2	3
1	422887.81	2240244.09
2	422902.65	2240380.14
3	422876.74	2240384.59
4	422874.08	2240360.85
5	422870.58	2240329.64
6	422858.65	2240330.98
7	422850.75	2240331.87
8	422848.70	2240312.39
9	422841.98	2240248.71
1	422887.81	2240244.09

3.4. ЕЗОЛ-4. Единая зона охраняемого природного ландшафта - зеленые насаждения общего пользования - природные территории для размещения кемпингов, глэмпингов (участки ЕЗОЛ-4.1)

ЕЗОЛ-4.1Площадь: 37727 м²

Обозначение характерных точек границ	Координаты, м	
	X	Y
1	2	3
1	423729.43	2237798.76
2	423755.10	2237837.44
3	423759.59	2237874.79
4	423675.89	2237976.92
5	423649.00	2238006.00
6	423616.21	2238008.17
7	423589.64	2237991.22
8	423583.58	2237969.38
9	423584.82	2237941.06
10	423599.31	2237922.95
11	423620.25	2237927.30

12	423634.49	2237912.12
13	423635.51	2237893.88
14	423622.49	2237878.18
15	423583.74	2237861.44
16	423525.09	2237848.44
17	423515.53	2237848.58
18	423513.93	2237795.38
19	423556.67	2237785.05
20	423688.84	2237717.46
1	423729.43	2237798.76

УТВЕРЖДЕНЫ
постановлением
Правительства области
от 11.11.2024 № 1335
(приложение 3)

Режимы использования земель и земельных участков и требования к градостроительным регламентам в границах объединенной зоны охраны объектов культурного наследия, расположенных на территории города Кириллова Вологодской области

I. Основные понятия

Градостроительное зонирование – это зонирование территорий муниципальных образований и (или) населенных пунктов в целях определения территориальных зон и установления градостроительных регламентов.

Территориальная зона – зоны, для которых определены границы и установлены градостроительные регламенты.

Градостроительный регламент – устанавливаемые в пределах границ соответствующей территориальной зоны виды разрешенного использования земельных участков, равно как всего, что находится над и под поверхностью земельных участков и используется в процессе их застройки и последующей эксплуатации объектов капитального строительства, предельные (минимальные и (или) максимальные) размеры земельных участков и предельные параметры разрешенного строительства, реконструкции объектов капитального строительства, ограничения использования земельных участков и объектов капитального строительства, а также применительно к территориям, в границах которых предусматривается осуществление деятельности по комплексному развитию территории, расчетные показатели минимально допустимого уровня обеспеченности соответствующей территории объектами коммунальной, транспортной, социальной инфраструктур и расчетные показатели максимально допустимого уровня территориальной доступности указанных объектов для населения.

Зоны с особыми условиями использования территорий – охранные, санитарно-защитные зоны, зоны охраны объектов культурного наследия (памятников истории и культуры) народов Российской Федерации (далее - объекты культурного наследия), защитные зоны объектов культурного наследия, водоохранные зоны, зоны затопления, подтопления, зоны санитарной охраны источников питьевого и хозяйственно-бытового водоснабжения, зоны охраняемых объектов, приаэродромная территория, иные зоны, устанавливаемые в соответствии с законодательством Российской Федерации.

Государственная охрана объектов культурного наследия – это система правовых, организационных, финансовых, материально-технических, информационных и иных принимаемых органами государственной власти Российской Федерации и органами государственной власти субъектов Российской Федерации в пределах их компетенции мер, направленных на выявление, учет, изучение объектов культурного наследия, предотвращение их разрушения или причинения им вреда, контроль за сохранением и использованием объектов культурного наследия в соответствии с

Федеральным законом № 73-ФЗ «Об объектах культурного наследия (памятниках истории и культуры) народов Российской Федерации».

Объекты культурного наследия (памятники истории и культуры) — объекты недвижимого имущества со связанными с ними произведениями живописи, скульптуры, декоративно-прикладного искусства, объектами науки и техники и иными предметами материальной культуры, возникшие в результате исторических событий, представляющие собой ценность с точки зрения истории, археологии, архитектуры, градостроительства, искусства, науки и техники, эстетики, этнологии или антропологии, социальной культуры и являющиеся свидетельством эпох и цивилизаций, подлинными источниками информации о зарождении и развитии культуры.

Ценные и рядовые, объекты исторической среды – здания формирующие историческую среду объектов культурного наследия и представляющие типологический интерес, как элементы ценной и рядовой застройки (приложение 2 к постановлению).

Дисгармоничные объекты – диссонирующие объекты, части таких объектов, по своему архитектурному решению противоречащие характеристикам исторической среды, масштабу исторической среды, а также объекты, нарушающие условия зрительного восприятия объектов культурного наследия.

Территория объекта культурного наследия (территория памятника) – это территория, непосредственно занимаемая объектом культурного наследия (памятником) и связанная с ним исторически и функционально. Границы территории объекта культурного наследия могут не совпадать с границами существующих земельных участков.

Зоны охраны объектов культурного наследия — зоны с особыми условиями использования территорий, устанавливаемые в целях обеспечения сохранности объекта культурного наследия в его исторической среде на сопряженной с ним территории.

Охранная зона – территория, в пределах которой в целях обеспечения сохранности объекта культурного наследия в его историческом ландшафтном окружении устанавливается особый режим использования земель, ограничивающий хозяйственную деятельность и запрещающий строительство, за исключением применения специальных мер, направленных на сохранение и регенерацию историко-градостроительной или природной среды объекта культурного наследия.

Зона регулирования застройки и хозяйственной деятельности – территория, в пределах которой устанавливается режим использования земель, ограничивающий строительство и хозяйственную деятельность, определяются требования к реконструкции существующих зданий и сооружений.

Зона охраняемого природного ландшафта – территория, в пределах которой устанавливается режим использования земель, запрещающий или ограничивающий хозяйственную деятельность, строительство и реконструкцию существующих зданий и сооружений в целях сохранения (регенерации) природного ландшафта, включая долины рек, водоемы, леса и открытые пространства, связанные композиционно с объектами культурного наследия.

Красные линии – линии, которые обозначают границы территорий общего пользования и подлежат установлению, изменению или отмене в документации по планировке территории;

Территории общего пользования – территории, которыми беспрепятственно пользуется неограниченный круг лиц (в том числе площади, улицы, проезды, набережные, скверы, бульвары).

Археологические исследования – научная деятельность, направленная на получение новых знаний о закономерностях развития древних обществ, обществ эпохи Средневековья и Нового времени по остаткам материальной культуры, способствующая раскрытию закономерностей развития данных обществ и их индивидуумов, объектом которой является археологическое наследие, а также документированная информация археологического характера.

Археологические полевые работы – работы по выявлению и изучению объектов археологического наследия, включая работы, имеющие целью поиск и изъятие археологических предметов (археологические разведки, археологические раскопки, археологические наблюдения).

Специальные меры – это комплекс мероприятий, направленных на сохранение и регенерацию историко-градостроительной и (или) природной среды объектов культурного наследия, включающих в себя компенсационное строительство, восстановление, воссоздание, восполнение частично или полностью утраченных элементов и (или) характеристик историко-градостроительной и (или) природной среды на основе материалов историко-архивных изысканий, необходимых и достаточных для их восстановления.

Реконструкция архитектурно-исторической среды города – комплекс строительных работ: предусматривающий обновление, модернизацию, перестройку зданий, улиц и площадей городов; подчиненный задачам функционирования объектов культурно-исторического наследия в новых социально-экономических условиях; не исключающий возможность использования новых строительных материалов.

Компенсационное строительство – новое строительство на месте утраченных зданий, сомасштабное сложившейся застройке, с соблюдением основных приёмов, характерных для исторической застройки, регламентацией высоты, габаритов, материала стен и отделки фасадов новых зданий, их членений, пластики, цветового решения, характера кровель и других характерных элементов для определенной застройки; благоустройство, озеленение без радикальных изменений характера среды.

Архитектурное решение – объёмные, визуальные и функциональные характеристики объекта: общие габариты здания, габариты отдельных элементов, строительные и отделочные материалы, форма кровли, форма и материал печных труб, форма и материала декоративных элементов, габариты оконных и дверных проемов, заполнение оконных и дверных проемов с особенностями параметров остекления.

Мансарда, мезонин – этаж в чердачном пространстве, фасад которого полностью или частично образован поверхностью (поверхностями) наклонной, ломаной или криволинейной крыши.

Витражное остекление – сплошное остекление фасада, части фасада (на высоту этажа) создающее впечатление стеклянной стены.

Строительство - создание зданий, строений, сооружений (в том числе на месте сносимых объектов капитального строительства).

Земляные работы – комплекс строительных работ, включающий выемку (разработку) грунта, перемещение его и укладку в определённое место (процесс укладки в ряде случаев сопровождается разравниванием и уплотнением грунта).

Земляные работы являются одним из важнейших элементов промышленного, гидротехнического, транспортного, жилищно-гражданского строительства. Цель земляных работ — создание инженерных сооружений из грунта, устройство оснований зданий и сооружений, воздвигаемых из др. материалов, планировка территорий под застройку, а также удаление земляных масс для вскрытия месторождений полезных ископаемых.

Рекультивация территории – мероприятия по предотвращению деградации земель и (или) восстановлению их плодородия посредством приведения земель в состояние, пригодное для их использования в соответствии с целевым назначением и разрешенным использованием, в том числе путем устранения последствий загрязнения почвы, восстановления плодородного слоя почвы и создания защитных лесных насаждений.

Благоустройство территории - деятельность по реализации комплекса мероприятий, установленного правилами благоустройства территории муниципального образования, направленная на обеспечение и повышение комфортности условий проживания граждан, по поддержанию и улучшению санитарного и эстетического состояния территории муниципального образования, по содержанию территорий населенных пунктов и расположенных на таких территориях объектов, в том числе территорий общего пользования, земельных участков, зданий, строений, сооружений, прилегающих территорий.

Стоянка автомобилей, парковка – в настоящем документе - специальная открытая площадка, предназначенная для открытого временного хранения (стоянки) преимущественно легковых автомобилей и других мототранспортных средств (мотоциклов, мотороллеров, мотоколясок, мопедов, скутеров) без устройства зданий, сооружений, навесов и прочих конструкций.

II. Режимы использования земель и земельных участков и требования к градостроительным регламентам в границах объединенной зоны охраны объектов культурного наследия, расположенных на территории города Кириллова

Единая охранная зона ЕОЗ (участки ЕОЗ-1, ЕОЗ-2, ЕОЗ-3, ЕОЗ-4, ЕОЗ-5)

1. Разрешается:

1.1. ремонт, капитальный ремонт, реконструкция ценных объектов исторической среды с сохранением объемно-пространственных характеристик, архитектурно-стилистических решений, конструктивных материалов, материалов отделки фасадов, декоративных элементов, пропорций и местоположения оконных и дверных проемов, рисунка их остекления;

ремонт, капитальный ремонт, реконструкция рядовых объектов исторической среды с сохранением объемно-пространственных характеристик, архитектурно-стилистических решений, материалов отделки фасадов, декоративных элементов, пропорций и местоположения оконных и дверных проемов, рисунка их остекления;

для ценных объектов исторической среды и рядовых объектов исторической среды:

- размещение инженерного оборудования на дворовых частях зданий, не воспринимаемых с открытых городских пространств;

- изменение архитектурного решения дворовых и боковых фасадов, не выходящих на территории общего пользования - устройство чердачных окон, новых входов, крылец, применение пластиковых и металлопластиковых конструкций в заполнении оконных и дверных проемов;

- выполнение при необходимости обеспечения безопасной эксплуатации здания (сооружения) металлических кованых заполнений оконных и дверных проёмов (решёток, ворот) с учетом архитектурно-стилистического решения, конструктивных материалов, соответствующих архитектурному стилю здания (сооружения), и традиционной технологии кузнечного дела;

- увеличение объема здания путем пристройки к дворовому фасаду, с учетом повторения принципа конструктивных характеристик и стилистического решения, максимальная высота до карниза и до конька дополнительного объема не должна превышать высоты карниза и конька здания, предельные параметры здания с пристроенным объемом не должны быть больше параметра главного фасада, могут превышать длину бокового фасада не более, чем на $\frac{1}{2}$.

Ценные объекты исторической среды и рядовые объекты исторической среды, находящиеся в аварийном состоянии, подлежат восстановлению или воссозданию в соответствии с требованиями данного пункта;

1.2. компенсационное строительство с применением специальных мер, направленных на сохранение и восстановление (регенерацию) историко-градостроительной и (или) природной среды объекта культурного наследия (восстановление, воссоздание, восполнение частично и (или) полностью утраченных элементов и (или) характеристик историко-градостроительной и (или) природной среды);

1.3. капитальный ремонт, реконструкция объектов капитального строительства, не являющихся объектами культурного наследия, выявленными объектами культурного наследия, ценными или рядовыми объектами исторической среды, дисгармоничными объектами, производимый без увеличения их объемно-пространственных параметров и изменения архитектурного решения уличных фасадов, фасадов, просматриваемых с открытых городских пространств, с использованием традиционных для данной местности строительных и отделочных материалов (дерево, естественный камень или кирпич, кровельное железо) и колористических решений (для каменных (кирпичных) поверхностей - обмазка известковым раствором, окраска светлыми пастельными тонами или побелка по кирпичной кладке или штукатурке, сохранение краснокирпичных элементов; натуральные цвета строительных материалов или окраска в неяркие оттенки серого, коричневого, охристого, зеленого, голубого, белого цветов, согласно приложению 2 к приложению 3; разрешаются наличники и карнизы белого цвета; для кровли - сурик, серый, красно-коричневый, темно-зеленый цвета, согласно приложению 2 к приложению 3;

1.4. капитальный ремонт (реконструкция) объектов капитального строительства, производимый с изменением их объемно-пространственных параметров до их исторически существовавших параметров с применением специальных мер, направленных на сохранение и восстановление (регенерацию) историко-градостроительной и (или) природной среды объекта культурного наследия (восстановление, воссоздание, восполнение частично и (или) полностью утраченных

элементов и (или) характеристик историко-градостроительной и (или) природной среды);

1.5. сохранение исторически сложившихся линий застройки и красных линий, а также границ земельных участков, в том числе ограничение их изменения при проведении землеустройства, а также разделении земельных участков;

1.6. реконструкция существующих на земельных участках хозяйственных строений или их замена по мере амортизации аналогичными по назначению и строительным материалам строениями, высотой от существующего уровня земли до карниза (или плоской кровли) не более 3,5 м, до конька скатной кровли не более 6 м;

1.7. размещение некапитальных (временных) строений, сооружений - размерами в плане не более 2,5 x 3,5 м и высотой не более 2,5 м; навесов (павильонов) для автобусных остановок длиной не более 4 м и высотой не более 2,5 м;

1.8. устройство ограждений высотой не более 1,6 метров по красной линии, совпадающей с линией застройки между фасадами домов, с просветами не менее 50 процентов поверхности ограждения, материал ограждений – дерево или металлические кованые (сварные) элементы, столбы в ограждении деревянные или кирпичные, цоколь деревянный или кирпичный;

1.9. размещение на фасадах зданий вывесок, информационных и рекламных конструкций не выше первого этажа здания, строения или сооружений с площадью информационного поля вывески не более 0,7 кв.м;

вывески, информационные и рекламные конструкции не должны закрывать архитектурные и декоративные элементы фасадов здания;

общие габариты всех вывесок, размещенных на фасаде здания не должны превышать 1/2 длины фасада, 1/4 высоты этажа; размещение вывесок и информационных конструкций в виде панелей-кронштейнов не выше первого этажа, габаритами не более: шириной 0,7 м, высотой 0,5 м;

размещение отдельно стоящих информационных конструкций высотой не более 1,8 м, шириной не более 1,2 м;

1.10. благоустройство территорий общего пользования, в том числе для организации зон рекреации с размещением малых архитектурных форм в целях оптимального восприятия объектов культурного наследия на территории города Кириллова в их историческом и природном окружении;

1.11. осуществление мероприятий, направленных на сохранение и восстановление исторического ландшафта - особенностей естественного рельефа, соотношения открытых пространств и пространств, имеющих посадки деревьев, очертаний береговой линии Сиверского озера, реки Свияги;

1.12. расчистка и восстановление исторических русел водотоков;

1.13. устройство берегоукрепительных сооружений с сохранением дерновых покрытий;

1.14. ландшафтные рубки насаждений, закрывающих обзор объектов культурного наследия;

1.15. размещение и оборудование элементов инфраструктуры обслуживания посетителей музейных объектов, в том числе санитарно-гигиенических сооружений и автостоянок (парковок);

1.16. размещение стоянок автомобилей (парковок общего пользования) для легковых автомашин; размещение парковок для туристических автобусов не ближе 30 метров от территорий объектов культурного наследия;

1.17. использование территории общего пользования для размещения магистральных коммуникаций, в том числе кабельных линий, прокладки подземных коммуникаций;

1.18. расширение проезжих частей улиц в границах красных линий до нормативных размеров;

1.19. использование территорий общего пользования для организации пешеходных и транспортных потоков, озеленения улиц;

1.20. проведение археологических и научных исследований.

2. Запрещается:

2.1. размещение объектов капитального строительства, за исключением применения специальных мер, направленных на сохранение и восстановление (регенерацию) историко-градостроительной среды;

2.2. снос ценных объектов исторической среды, рядовых объектов исторической среды, за исключением демонтажа аварийного объекта в целях его восстановления или воссоздания в соответствии с требованиями п. 1.1;

2.3. применение для стен силикатного кирпича белого и / или желтого цвета в качестве строительного материала без дальнейшего оштукатуривания фасадов и в качестве отделочного материала;

применение для отделки и устройства фасадов пластикового сайдинга, металла, бетонных и газосиликатных блоков (без штукатурки либо обшивки деревом), глянцевой плитки, вентилируемых навесных панелей, зеркального и тонированного остекления, витражного остекления (за исключением веранд);

разнородность отделки фасадов нескольких объемов одного здания;

устройство тамбуров-входов из ПВХ-профиля;

обшивка выносных слуховых чердачных и мансардных окон, вентиляционных каналов, печных труб, стен мезонинов кровельными материалами;

устройство плоских мансардных окон в скатах кровли, ориентированных на улицу (на красную линию);

применение для кровель металлопластиковой профилированной черепицы;

применение ярких (фиолетовый, малиновый, бирюзовый, желтый, оранжевый, красный, синий, черный) цветов и контрастных цветовых сочетаний при покраске фасадов и кровель объектов капитального строительства, киосков, торговых павильонов и автобусных остановок, прочих зданий и сооружений, а также элементов уличного дизайна;

фрагментарное окрашивание или фрагментарное изменение материалов отделки фасадов;

использование флуоресцентных красок;

2.4. изменение исторически сложившихся линий застройки и красных линий, в том числе прокладка новых улиц и проездов, объединение кварталов, а также изменение сохранившихся исторически сложившихся границ земельных участков;

2.5. размещение жилых и хозяйственных строений, прочих отдельно стоящих зданий сооружений, в том числе некапитальных строений и сооружений, на земельных

участках со стороны улиц перед линией застройки (в том числе, в палисадниках перед жилыми домами);

2.6. установка глухих ограждений, выполненных из профнастила, кирпича, бетонных панелей или блоков, пластиковых панелей, пластиковых материалов по фронтальным границам земельных участков перед домами (в том числе ограждений палисадников), а также по линиям застройки между домами;

2.7. размещение инженерно-технических и хозяйственных объектов башенного типа, сооружений связи на башнях и мачтах;

2.8. прокладка инженерных коммуникаций надземным способом;

2.9. размещение спутниковых устройств и кондиционеров на уличных фасадах зданий, фасадах, просматриваемых с открытых городских пространств;

2.10. размещение рекламных и информационных конструкций в виде баннеров, в том числе на фасадах зданий, а также в виде перетяжек, неоновой рекламы;

2.11. планировочное изменение абриса береговых линий озера Сиверского и реки Свяги, возведение насыпей дамб и островов, а также размещение плавучих дебаркадеров и платформ на сваях, установка лодочных сараев на берегах рек, за исключением проведения работ по берегоукреплению;

2.12. изменение уровня поверхности проезжих частей дорог и улиц при их устройстве, ремонте, реконструкции за счет изменения рабочих (проектных) отметок в сторону увеличения;

2.13. ведение любой хозяйственной деятельности, связанной с загрязнением почв, грунтовых и подземных вод, поверхностных стоков;

2.14. накопление и размещение отходов производства и потребления, в том числе организация свалок бытового мусора, устройство складов и захоронений ядохимикатов, размещение скотомогильников.

**Единая зона регулирования застройки и хозяйственной деятельности
Единая зона регулирования застройки и хозяйственной деятельности – зона
преимущественно исторической одноэтажной застройки и двухэтажной, где
второй этаж мезонин ЕЗРЗ- 1 (участки ЕЗРЗ-1.1, ЕЗРЗ-1.2)**

1. Разрешается:

1.1. компенсационное строительство на местах утраты зданий, строений, сооружений без изменения плотности и масштаба застройки в соответствии с требованиями, установленными п.п. 1.5, 1.6;

1.2. ремонт, капитальный ремонт, реконструкция ценных объектов исторической среды с сохранением объемно-пространственных характеристик, архитектурно-стилистических решений, конструктивных материалов, материалов отделки фасадов, декоративных элементов, пропорций и местоположения оконных и дверных проемов, рисунка их остекления;

ремонт, капитальный ремонт, реконструкция рядовых объектов исторической среды с сохранением объемно-пространственных характеристик, архитектурно-стилистических решений, материалов отделки фасадов, декоративных элементов, пропорций и местоположения оконных и дверных проемов, рисунка их остекления;

для ценных объектов исторической среды и рядовых объектов исторической среды:

размещение инженерного оборудования на дворовых частях зданий, не воспринимаемых с открытых городских пространств;

изменение архитектурного решения дворовых и боковых фасадов, не выходящих на территории общего пользования - устройство чердачных окон, новых входов, крылец, применение пластиковых и металлопластиковых конструкций в заполнении оконных и дверных проемов;

выполнение при необходимости обеспечения безопасной эксплуатации здания (сооружения) металлических кованых заполнений оконных и дверных проёмов (решёток, ворот) с учетом архитектурно-стилистического решения, конструктивных материалов, соответствующих архитектурному стилю здания (сооружения), и традиционной технологии кузнечного дела;

увеличение объема здания путем пристройки к дворовому фасаду, с учетом повторения принципа конструктивных характеристик и стилистического решения, максимальная высота до карниза и до конька дополнительного объема не должна превышать высоты карниза и конька здания, максимальная площадь застройки и предельные параметры здания с пристроенным объемом не должны превышать значения предельных параметров, установленных в п.п. 1.5, 1.6 данного раздела;

Ценные объекты исторической среды и рядовые объекты исторической среды, находящиеся в аварийном состоянии, подлежат восстановлению или воссозданию в соответствии с требованиями данного пункта;

1.3. реконструкция и капитальный ремонт объектов капитального строительства в существующих параметрах за исключением объектов капитального строительства, не соответствующих предельным параметрам (требования по реконструкции объектов капитального строительства, не соответствующих предельным параметрам установлены в п. 1.4);

1.4. реконструкция объектов капитального строительства, предельные параметры которых не соответствуют градостроительным регламентам, в соответствии с предельными параметрами, установленными п.п. 1.5, 1.6 данного раздела;

1.5. строительство зданий в один или два этажа, где второй этаж мезонин, из дерева и (или) других материалов с обшивкой деревом, в соответствии с характерными типами исторической застройки Д 1.1, Д 1.2, Д 1.3, Д 1.4, Д 1.5, Д 1.6, Д 1.7, Д 1.8, Д 1.8.1, Д 1.9, Д 1.10, Д 1.11, Д 1.12, Д 1.13, Д 1.14, Д 2.2, Д 2.3, Д 2.4 (приложение 1 к приложению 3) при соблюдении следующих параметров:

высота зданий от существующей поверхности земли до карниза и конька кровли не выше предельного параметра, указанного для типа на композиционной схеме приложения 1 к приложению 3;

габариты в плане:

для типов Д 1.1 - Д 1.4:

протяженностью по главному фасаду не более 6,0 м, по боковому фасаду не более 14,0 м;

для типов Д 1.5 – Д 1.8.1:

протяженностью по главному фасаду не более 8,0 м, по боковому фасаду не более 16,0 м;

для типов Д 1.9, Д 1.11, Д 1.12, Д 1.13:

протяженностью по главному фасаду не более 10,0 м, по боковому фасаду не более 16,0 м;

для типа Д 1.10:

протяженностью по главному фасаду не более 10,0 м, по боковому фасаду не более 8,0 м;

для типа Д 1.14:

протяженностью по главному фасаду не более 12,0 м, по боковому фасаду не более 8,0 м;

для типа Д 2.2:

протяженностью по главному фасаду не более 12,0 м, по боковому фасаду не более 10,0 м;

для типов Д 2.3, Д 2.4:

протяженностью по главному фасаду не более 10,0 м, по боковому фасаду не более 12,0 м;

к боковому фасаду основного объема может быть пристроено холодное помещение шириной не более 2,0 м и длиной не более 1/3 протяженности бокового фасада;

форма кровли – двускатная с фронтоном, вальмовая, угол наклона кровли –27-30 градусов, кровельные покрытия - металл, гибкие кровельные материалы;

отделочные материалы традиционные для данной местности: для фасадов - дерево, для каменных поверхностей - штукатурка, для цокольной части и труб - естественный камень или кирпич;

при заполнении дверных и оконных проемов допускается использование пластика;

колористические решения фасадов:

для деревянных стен - натуральный цвет дерева, покраска обшивки в неяркие оттенки светло-зеленого, охры, коричневого, красно-коричневого, светло-синего, голубого, белого, серого цветов (согласно приложению 2 к приложению 3), допускаются наличники белого цвета,

для каменных (кирпичных) поверхностей, в том числе оштукатуренных – обмазка известковым раствором, окраска светлыми пастельными тонами (согласно приложению 2 к приложению 3) или побелка по кирпичной кладке или штукатурке, допускаются наличники белого цвета,

для кровли: сурик, серый, красно-коричневый, зеленый цвета, (согласно приложению 2 к приложению 3).

В соответствии с характерными типами исторической застройки сохраняются пропорции всех частей и элементов уличного фасада здания, размеры здания, размеры отдельных частей здания, расположение, размеры и форма оконных и дверных проемов, расстекловка, форма кровли, форма и размер выноса карниза; допускается изменение стиля декора в оформлении наличников, пилястр, ограждений, деталей фасада, карнизов в рамках исторически характерных стилей;

сохраняются традиционные архитектурные формы (приложение 1 к приложению 3),

при наличии у проектируемого здания двух уличных фасадов (при расположении здания на углу квартала) разрешается выбор главного фасада (одного из главных фасадов), в соответствии с характерными типами исторической застройки, стиль, пропорции, элементы второго уличного фасада должны соответствовать выбранному характерному типу исторической застройки;

при наличии у проектируемого здания просматриваемости боковых фасадов с открытых городских пространств, разрешается выбор главного (уличного) фасада в соответствии с характерными типами исторической застройки, стиль, пропорции, элементы боковых фасадов должны соответствовать выбранному характерному типу исторической застройки;

разрешается изменение стиля декора в оформлении наличников, пилястр, ограждений, деталей фасада, карнизов в рамках исторически характерных стилей;

при расположении зданий в глубине квартала (при наличии застройки по уличному фронту) допускается строительство объектов капитального строительства с учетом требований к предельным параметрам с применением при проектировании пропорций и элементов одного из характерных типов исторической застройки.

Существующие, на дату принятия нормативного правового акта, объекты капитального строительства, не соответствующие предельным параметрам, используются в существующих параметрах до проведения реконструкции согласно п. 1.4;

1.6. процент застройки земельного участка:

для индивидуальных жилых зданий не более 20 % от его площади;

для общественных не более 40%;

1.7. возведение одноэтажных хозяйственных построек и прочих отдельно стоящих зданий и сооружений, в том числе некапитальных, в соответствии с характерными типами исторической застройки X 1.1 - X 1.11 (приложение 1 к приложению 3) в следующих параметрах:

высота от существующего уровня поверхности земли не выше 3,5 м до карниза, не выше 5 м до конька,

габариты в плане: не более 3,5 x 6,0 м при расположении по линии застройки, красной линии или до 8,0 м от линии застройки,

габариты в плане не более 5,0 x 6,0 м при расположении дальше 8 м от линии застройки,

для общественных зданий не более 15,0 x 5,0 м; при расположении в глубине участка,

площадь остекления фасадов не более 20%,

плотность застройки не более 7,5 % от площади участка,

хозяйственные постройки и прочие отдельно стоящих здания и сооружения располагаются в глубине участка, размещение гаражей и дровяников допускается по линии застройки в створе с индивидуальным жилым домом при соблюдении противопожарных норм;

1.8. устройство ограждений земельных участков (и прочих ограждений) высотой не более 1,6 м,

деревянное ограждений с воротами и калитками с вертикальной зашивкой из досок, имеющих деревянные или каменные (кирпичные) столбы, с покраской в цвет фасадов здания, с выделением архитектурных элементов, в соответствии с характерными типами исторической застройки О.1-О.11 (приложение 1 к приложению 3),

глухие ограждения разрешены только из дерева и в соответствии с принятой типологией (приложение 1 к приложению 3),

устройство палисадников с ограждением, выполненным в дереве, высотой не более 1,1 м (палисадник может находиться в пределах улицы, максимальное расстояние от стены здания, стоящего на красной линии, до ограждения палисадника – 3,0 м), в соответствии с характерными типами исторической застройки О.14 – О.21 (приложение 1 к приложению 3);

1.9. размещение отдельно стоящих рекламных и информационных конструкций высотой не более 1,8 м, шириной не более 1,2 м;

размещение вывесок на фасаде здания не выше первого этажа здания, строения или сооружений с площадью информационного поля вывески не более 0,7 кв.м.,

общие габариты всех вывесок, размещенных на фасаде здания, не должны превышать половины длины фасада и четверти высоты этажа;

размещение вывесок и информационных конструкций в виде панелей-кронштейнов не выше первого этажа, шириной 0,7 м, высотой 0,5 м;

1.10. размещение некапитальных сооружений типа торговых киосков и павильонов размерами в плане не более 2,5 x 3,5 м и высотой не более 2,5 м, навесов (павильонов) автобусных остановок длиной не более 4 м и высотой не более 2,5 м;

1.11. благоустройство территорий, в том числе территорий общего пользования в границах красных линий; организация рекреационных зон в целях визуализации объектов культурного наследия в их историческом и природном окружении;

устройство покрытий и отмосток в материалах традиционного типа: булыжник, натуральный колотый камень, гравийно-песчаная смесь, брусчатка, асфальтобетон, тротуарная плитка, деревянные доски (для тротуаров);

1.12. сохранение и восстановление особенностей рельефа;

1.13. ландшафтные рубки насаждений, в целях улучшения обзора объектов культурного наследия;

1.14. прокладка в границах территорий общего пользования подземных инженерных коммуникаций;

1.15. устройство гостевых парковок автотранспорта на землях общего пользования;

1.16. расширение проезжих частей в пределах улиц без изменения красных линий;

1.17. проведение археологических и научных исследований.

2. Запрещается

2.1. снос ценных объектов исторической среды, рядовых объектов исторической среды, за исключением демонтажа аварийного объекта в целях его восстановления или воссоздания в соответствии с требованиями п. 1.2;

2.3. изменение исторически сложившихся красных линий и линий застройки;

2.4. организация новых улиц;

2.5. устройство на объектах капитального строительства кровель с изломом плоскости скатов, применение металлопластиковой профилированной черепицы, пластикового сайдинга в облицовке фасадов, зеркального и тонированного остекления, а также применение ярких цветов и контрастных цветовых сочетаний, флуоресцентных красок, при покраске фасадов и кровель объектов капитального строительства, некапитальных объектов, киосков, торговых павильонов и автобусных остановок, элементов уличного дизайна;

2.6. установка глухих ограждений, выполненных из профнастила, кирпича, бетонных панелей или блоков, пластиковых панелей, пластиковых материалов по фронтальным границам земельных участков перед домами (в том числе ограждений палисадников);

2.7. размещение инженерно-технических и хозяйственных объектов башенного типа, сооружений связи на башнях и мачтах;

2.8. размещение спутниковых устройств и кондиционеров на уличных фасадах, фасадах, просматриваемых с открытых городских пространств, и кровлях зданий;

2.9. размещение рекламных конструкций на крышах зданий и сооружений, размещение вывесок, информационных конструкций выше первого этажа здания, размещение вывесок и информационных конструкций, закрывающих декоративные элементы фасадов, размещение рекламных и информационных конструкций в виде баннеров, в том числе на фасадах зданий, в виде перетяжек над улицами, а также конструкций неоновой рекламы;

2.10. изменение уровня поверхности проезжих частей дорог и улиц при их устройстве, ремонте, реконструкции за счет изменения рабочих (проектных) отметок в сторону увеличения.

Единая зона регулирования застройки и хозяйственной деятельности – зона одноэтажной застройки и двухэтажной застройки, где второй этаж мезонин ЕЗРЗ-2 (участки ЕЗРЗ-2.1, ЕЗРЗ-2.2, ЕЗРЗ-2.3, ЕЗРЗ-2.4)

1. Разрешается:

1.1. компенсационное строительство на местах утраты зданий, строений, сооружений без изменения плотности и масштаба застройки в соответствии с требованиями, установленными п.п 1.5, 1.6;

1.2. ремонт, капитальный ремонт, реконструкция ценных объектов исторической среды с сохранением объемно-пространственных характеристик, архитектурно-стилистических решений, конструктивных материалов, материалов отделки фасадов, декоративных элементов, пропорций и местоположения оконных и дверных проемов, рисунка их остекления;

ремонт, капитальный ремонт, реконструкция объектов исторической среды с сохранением объемно-пространственных характеристик, архитектурно-стилистических решений, материалов отделки фасадов, декоративных элементов, пропорций и местоположения оконных и дверных проемов, рисунка их остекления;

для ценных объектов исторической среды и объектов исторической среды:

- размещение инженерного оборудования на дворовых частях зданий, не воспринимаемых с открытых городских пространств;

- изменение архитектурного решения дворовых и боковых фасадов, не выходящих на территории общего пользования - устройство чердачных окон, новых входов, крылец, применение пластиковых и металлопластиковых конструкций в заполнении оконных и дверных проемов;

- выполнение при необходимости обеспечения безопасной эксплуатации здания (сооружения) металлических кованых заполнений оконных и дверных проёмов (решёток, ворот) с учетом архитектурно-стилистического решения, конструктивных

материалов, соответствующих архитектурному стилю здания (сооружения), и традиционной технологии кузнечного дела;

- увеличение объема здания путем пристройки к дворовому фасаду, с учетом повторения принципа конструктивных характеристик и стилистического решения, максимальная высота до карниза и до конька дополнительного объема не должна превышать высоты карниза и конька здания, максимальная площадь застройки и предельные параметры здания с пристроенным объемом не должны превышать значения предельных параметров, установленных в п.п. 1.5, 1.6 данного раздела.

Ценные объекты исторической среды и рядовые объекты исторической среды, находящиеся в аварийном состоянии, подлежат восстановлению или воссозданию в соответствии с требованиями данного пункта;

1.3. реконструкция и капитальный ремонт объектов капитального строительства в существующих параметрах за исключением объектов капитального строительства, не соответствующих предельным параметрам (требования по реконструкции объектов капитального строительства, не соответствующих предельным параметрам установлены в п. 1.4);

1.4. реконструкция объектов капитального строительства, предельные параметры которых не соответствуют градостроительным регламентам, в соответствии с предельными параметрами, установленными п.п. 1.5, 1.6 данного раздела;

1.5. строительство жилых и общественных зданий одноэтажных, двухэтажных, где второй этаж мезонин (мансарда), из дерева и (или) других материалов с обшивкой деревом, при соблюдении следующих параметров:

высота одноэтажного здания:

не выше 4,5 м от существующей поверхности земли до карниза, 8 м от существующей поверхности земли до конька кровли,

высота двухэтажного здания, где второй этаж мезонин (мансарда):

не выше 4,5 м от существующей поверхности земли до карниза, 9 м от существующей поверхности земли до конька кровли,

габариты в плане:

для одноэтажных и двухэтажных, где второй этаж мезонин (мансарда) не более 12,0 x 16,0 м,

к боковому фасаду основного объема может быть пристроено холодное помещение шириной не более 2,0 м и длиной не более 1/3 протяженности бокового фасада;

форма кровли – двускатная с фронтоном, вальмовая, угол наклона кровли не более 30 градусов, кровельные покрытия - металл, гибкие кровельные материалы;

отделочные материалы традиционные для данной местности: для фасадов - дерево, для цокольной части и труб - естественный камень или кирпич;

при заполнении дверных и оконных проемов допускается использование пластика;

колористические решения фасадов:

для деревянных стен - натуральный цвет дерева, покраска обшивки в неяркие оттенки светло-зеленого, охры, коричневого, красно-коричневого, светло-синего, голубого, белого, серого цветов (согласно приложению 2 к приложению 3), допускаются наличники белого цвета,

для каменных (кирпичных) поверхностей - обмазка известковым раствором, окраска светлыми пастельными тонами (согласно приложению 2 к приложению 3), допускаются наличники белого цвета,

для кровли: сурик, серый, красно-коричневый, зеленый цвета, (согласно приложению 2 к приложению 3).

Существующие, на дату принятия нормативного правового акта, объекты капитального строительства, не соответствующие предельным параметрам, используются в существующих параметрах до проведения реконструкции согласно п. 1.4;

1.6. процент застройки земельного участка не более 30 % от его площади, для общественных зданий не более 40%;

1.7. возведение одноэтажных хозяйственных построек и прочих отдельно стоящих зданий и сооружений, в том числе некапитальных в следующих параметрах: высота от существующего уровня поверхности земли не выше 3,5 м до карниза, не выше 5 м до конька;

габариты в плане: не более 3,5 x 6 м при расположении по линии застройки, красной линии или до 8 м от линии застройки;

габариты в плане не более 5,0 x 6,0 м при расположении дальше 8 м от линии застройки;

площадь остекления фасадов не более 20%;

плотность застройки не более 7,5 % от площади участка;

хозяйственные постройки и прочие отдельно стоящих здания и сооружения располагаются в глубине участка, размещение гаражей и дровяников допускается по линии застройки в створе с индивидуальным жилым домом при соблюдении противопожарных норм.

1.8. устройство ограждений земельных участков (и прочих ограждений) высотой не более 1,6 м;

деревянное ограждений с воротами и калитками с вертикальной зашивкой из досок, имеющих деревянные или каменные (кирпичные) столбы, с покраской в цвет фасадов здания, с выделением архитектурных элементов, рекомендуется применение ограждений, соответствующих характерным типам исторической застройки;

рекомендуемые деревянные ограждения, соответствующие характерным типам исторической застройки О.1-О.11 (приложение 1 к приложению 3);

кованые (сварные) металлические ограждения;

устройство палисадников с ограждением, выполненным в дереве, высотой не более 1,1 м (палисадник может находиться в пределах улицы, максимальное расстояние от стены здания, стоящего на красной линии, до ограждения палисадника - 3 м);

рекомендуемые деревянные палисадники, соответствующие характерным типам исторической застройки О.14 - О.21 (приложение 1 к приложению 3);

1.9. размещение отдельно стоящих рекламных и информационных конструкций высотой не более 1,8 м, шириной не более 1,2 м;

размещение вывесок на фасаде здания не выше первого этажа здания, строения или сооружений с площадью информационного поля вывески не более 0,7 кв.м.;

общие габариты всех вывесок, размещенных на фасаде здания, не должны превышать половины длины фасада и четверти высоты этажа;

размещение вывесок и информационных конструкций в виде панелей-кронштейнов не выше первого этажа, шириной 0,7 м, высотой 0,5 м;

1.10. размещение некапитальных сооружений типа торговых киосков и павильонов размерами в плане не более 2,5 x 3,5 м и высотой не более 2,5 м, навесов (павильонов) автобусных остановок длиной не более 4 м и высотой не более 2,5 м;

1.11. благоустройство территорий, в том числе территорий общего пользования в границах красных линий; организация рекреационных зон в целях визуализации объектов культурного наследия в их историческом и природном окружении;

1.12. сохранение и восстановление особенностей рельефа;

1.13. ландшафтные рубки насаждений, в целях улучшения обзора объектов культурного наследия;

1.14. прокладка в границах территорий общего пользования подземных инженерных коммуникаций;

1.15. устройство гостевых парковок автотранспорта на землях общего пользования;

1.16. расширение проезжих частей в пределах улиц без изменения красных линий;

1.17. проведение археологических и научных исследований.

2. Запрещается

2.1. снос ценных объектов исторической среды, рядовых объектов исторической среды, за исключением демонтажа аварийного объекта в целях его восстановления или воссоздания в соответствии с требованиями п. 1.2;

2.2. размещение предприятий и учреждений, создающих повышенные грузовые потоки, взрыво- и пожароопасных и потенциально оказывающих отрицательное воздействие на объекты культурного наследия;

2.3 изменение исторически сложившихся красных линий и линий застройки;

2.4 организация новых улиц;

2.5. устройство на объектах капитального строительства кровель с изломом плоскости скатов, применение металлопластиковой профилированной черепицы, пластикового сайдинга в облицовке фасадов, зеркального и тонированного остекления, а также применение ярких цветов и контрастных цветовых сочетаний, флуоресцентных красок, при покраске фасадов и кровель объектов капитального строительства, некапитальных объектов, киосков, торговых павильонов и автобусных остановок, элементов уличного дизайна;

2.6. установка глухих ограждений, выполненных из профнастила, кирпича, бетонных панелей или блоков, пластиковых панелей, пластиковых материалов по фронтальным границам земельных участков перед домами (в том числе ограждений палисадников);

2.7 размещение жилых и хозяйственных строений, в том числе гаражей, на земельных участках со стороны улиц перед линией застройки;

2.8. размещение инженерно-технических и хозяйственных объектов башенного типа, сооружений связи на башнях и мачтах;

2.9. размещение спутниковых устройств и кондиционеров на уличных фасадах, фасадах, просматриваемых с открытых городских пространств, и кровлях зданий;

2.10. размещение рекламных конструкций на крышах зданий и сооружений; размещение вывесок, информационных конструкций выше первого этажа здания; размещение вывесок и информационных конструкций, закрывающих декоративные элементы фасадов; размещение рекламных и информационных конструкций в виде баннеров, в том числе на фасадах зданий, в виде перетяжек над улицами, а также конструкций неоновой рекламы;

2.11. изменение уровня поверхности проезжих частей дорог и улиц при их устройстве, ремонте, реконструкции за счет изменения рабочих (проектных) отметок в сторону увеличения.

Единая зона регулирования застройки и хозяйственной деятельности – зона преимущественно исторической одно-, двухэтажной застройки ЕЗРЗ-З (участки ЕЗРЗ-3.1, ЕЗРЗ-3.2, ЕЗРЗ-3.3, ЕЗРЗ-3.4)

1. Разрешается:

1.1. компенсационное строительство на местах утраты зданий, строений, сооружений без изменения плотности и масштаба застройки в соответствии с требованиями, установленными п.п. 1.5, 1.6;

1.2. ремонт, капитальный ремонт, реконструкция ценных объектов исторической среды с сохранением объемно-пространственных характеристик, архитектурно-стилистических решений, конструктивных материалов, материалов отделки фасадов, декоративных элементов, пропорций и местоположения оконных и дверных проемов, рисунка их остекления;

ремонт, капитальный ремонт, реконструкция рядовых объектов исторической среды с сохранением объемно-пространственных характеристик, архитектурно-стилистических решений, материалов отделки фасадов, декоративных элементов, пропорций и местоположения оконных и дверных проемов, рисунка их остекления;

для ценных объектов исторической среды и рядовых объектов исторической среды:

размещение инженерного оборудования на дворовых частях зданий, не воспринимаемых с открытых городских пространств;

изменение архитектурного решения дворовых и боковых фасадов, не выходящих на территории общего пользования - устройство чердачных окон, новых входов, крылец, применение пластиковых и металлопластиковых конструкций в заполнении оконных и дверных проемов;

выполнение при необходимости обеспечения безопасной эксплуатации здания (сооружения) металлических кованых заполнений оконных и дверных проёмов (решёток, ворот) с учетом архитектурно-стилистического решения, конструктивных материалов, соответствующих архитектурному стилю здания (сооружения), и традиционной технологии кузнечного дела;

увеличение объема здания путем пристройки к дворовому фасаду, с учетом повторения принципа конструктивных характеристик и стилистического решения, максимальная высота до карниза и до конька дополнительного объема не должна превышать высоты карниза и конька здания, максимальная площадь застройки и предельные параметры здания с пристроенным объемом не должны превышать значения предельных параметров, установленных в п.п. 1.5, 1.6 данного раздела.

Ценные объекты исторической среды и рядовые объекты исторической среды, находящиеся в аварийном состоянии, подлежат восстановлению или воссозданию в соответствии с требованиями данного пункта;

1.3. реконструкция и капитальный ремонт объектов капитального строительства в существующих параметрах (за исключением объектов капитального строительства, не соответствующих предельным параметрам) с сохранением характерного типа исторической застройки, в случае невозможности сохранения характерного типа исторической застройки - с учетом требований к предельным параметрам с применением при проектировании пропорций и (или) элементов одного из характерных в данной зоне типов исторической застройки согласно п. 1.5;

1.4. реконструкция объектов капитального строительства, предельные параметры которых не соответствуют градостроительным регламентам, в соответствии с предельными параметрами, установленными п.п. 1.5, 1.6 данного раздела;

1.5. строительство зданий одноэтажных, в два этажа, где второй этаж мезонин, двухэтажных из дерева и (или) других материалов с обшивкой деревом, в соответствии с характерными типами исторической застройки Д 1.1, Д 1.2, Д 1.3, Д 1.4, Д 1.5, Д 1.6, Д 1.7, Д 1.8, Д 1.8.1, Д 1.9, Д 1.10, Д 1.11, Д 1.12, Д 1.13, Д 1.14, Д 2.1, Д 2.2, Д 2.3, Д 2.4 (приложение 1 к приложению 3) при соблюдении следующих параметров:

высота зданий от существующей поверхности земли до карниза и конька кровли не выше предельного параметра, указанного для типа на композиционной схеме приложения 1 к приложению 3,

габариты в плане:

для типов Д 1.1 - Д 1.4

протяженностью по главному фасаду не более 6,0 м, по боковому фасаду не более 14,0 м;

для типов Д 1.5 – Д 1.8.1:

протяженностью по главному фасаду не более 8,0 м, по боковому фасаду не более 16,0 м;

для типов Д 1.9, Д 1.11, Д 1.12, Д 1.13

протяженностью по главному фасаду не более 10,0 м, по боковому фасаду не более 16,0 м;

для типа Д 1.10:

протяженностью по главному фасаду не более 10,0 м, по боковому фасаду не более 8,0 м;

для типа Д 1.14:

протяженностью по главному фасаду не более 12,0 м, по боковому фасаду не более 8,0 м;

для типа Д 2.1

протяженностью по главному фасаду не более 12,0 м, по боковому фасаду не более 20,0 м;

для типа Д 2.2:

протяженностью по главному фасаду не более 12,0 м, по боковому фасаду не более 10,0 м;

для типов Д 2.3, Д 2.4:

протяженностью по главному фасаду не более 10,0 м, по боковому фасаду не более 12,0 м;

к боковому фасаду основного объема может быть пристроено холодное помещение шириной не более 2,0 м и длиной не более 1/3 протяженности бокового фасада;

форма кровли – двускатная с фронтоном, вальмовая, угол наклона кровли –27-30 градусов, кровельные покрытия - металл, гибкие кровельные материалы;

отделочные материалы традиционные для данной местности: для фасадов - дерево, для каменных поверхностей - штукатурка, для цокольной части и труб - естественный камень или кирпич;

при заполнении дверных и оконных проемов допускается использование пластика;

колористические решения фасадов:

для деревянных стен - натуральный цвет дерева, покраска обшивки в неяркие оттенки светло-зеленого, охры, коричневого, красно-коричневого, светло-синего, голубого, белого, серого цветов (согласно приложению 2 к приложению 3), допускаются наличники белого цвета,

для каменных (кирпичных) поверхностей, в том числе оштукатуренных – обмазка известковым раствором, окраска светлыми пастельными тонами (согласно приложению 2 к приложению 3) или побелка по кирпичной кладке или штукатурке, допускаются наличники белого цвета,

для кровли: сурик, серый, красно-коричневый, зеленый цвета, (согласно приложению 2 к приложению 3).

В соответствии с характерными типами исторической застройки сохраняются пропорции всех частей и элементов уличного фасада здания, размеры здания, размеры отдельных частей здания, расположение, размеры и форма оконных и дверных проемов, расстекловка, форма кровли, форма и размер выноса карниза; допускается изменение стиля декора в оформлении наличников, пилястр, ограждений, деталей фасада, карнизов в рамках исторически характерных стилей;

сохраняются традиционные архитектурные формы (приложение 1 к приложению 3),

при наличии у проектируемого здания двух уличных фасадов (при расположении здания на углу квартала) разрешается выбор главного фасада (одного из главных фасадов), в соответствии с характерными типами исторической застройки, стиль, пропорции, элементы второго уличного фасада должны соответствовать выбранному характерному типу исторической застройки.

при наличии у проектируемого здания просматриваемости боковых фасадов с открытых городских пространств, разрешается выбор главного (уличного) фасада в соответствии с характерными типами исторической застройки, стиль, пропорции, элементы боковых фасадов должны соответствовать выбранному характерному типу исторической застройки;

разрешается изменение стиля декора в оформлении наличников, пилястр, ограждений, деталей фасада, карнизов в рамках исторически характерных стилей;

при расположении зданий в глубине квартала (при наличии застройки по уличному фронту) допускается строительство объектов капитального строительства с учетом требований к предельным параметрам с применением при проектировании пропорций и элементов одного из характерных типов исторической застройки.

Существующие, на дату принятия нормативного правового акта, объекты капитального строительства, не соответствующие предельным параметрам, используются в существующих параметрах до проведения реконструкции согласно п. 1.4;

1.6. процент застройки земельного участка:

для индивидуальных жилых зданий не более 20 % от его площади; для многоквартирных жилых зданий не более 40%, для общественных зданий не более 40%.

1.7. возведение одноэтажных хозяйственных построек и прочих отдельно стоящих зданий и сооружений, в том числе некапитальных, в соответствии с характерными типами исторической застройки X 1.1 - X 1.11 (приложение 1 к приложению 3) в следующих параметрах:

высота от существующего уровня поверхности земли не выше 3,5 м до карниза, не выше 5 м до конька,

габариты в плане: не более 3,5 x 6,0 м при расположении по линии застройки, красной линии или до 8,0 м от линии застройки,

габариты в плане не более 5,0 x 6,0 м при расположении дальше 8 м от линии застройки,

для общественных зданий не более 15,0 x 5,0 м; при расположении в глубине участка,

площадь остекления фасадов не более 20%,

плотность застройки не более 7,5 % от площади участка,

хозяйственные постройки и прочие отдельно стоящие здания и сооружения располагаются в глубине участка, размещение гаражей и дровяников допускается по линии застройки в створе с индивидуальным жилым домом при соблюдении противопожарных норм.

1.8. устройство ограждений земельных участков (и прочих ограждений) высотой не более 1,6 м,

деревянное ограждений с воротами и калитками с вертикальной зашивкой из досок, имеющих деревянные или каменные (кирпичные) столбы, с покраской в цвет фасадов здания, с выделением архитектурных элементов, в соответствии с характерными типами исторической застройки О.1-О.11 (приложение 1 к приложению 3),

глухие ограждения разрешены только из дерева и в соответствии с принятой типологией,

устройство палисадников с ограждением, выполненным в дереве, высотой не более 1,1 м (палисадник может находиться в пределах улицы, максимальное расстояние от стены здания, стоящего на красной линии, до ограждения палисадника – 3,0 м), в соответствии с характерными типами исторической застройки О.14 - О.21 (приложение 1 к приложению 3);

1.9. размещение отдельно стоящих рекламных и информационных конструкций высотой не более 1,8 м, шириной не более 1,2 м;

размещение вывесок на фасаде здания не выше первого этажа здания, строения или сооружений с площадью информационного поля вывески не более 0,7 кв.м.,

общие габариты всех вывесок, размещенных на фасаде здания, не должны превышать половины длины фасада и четверти высоты этажа;

размещение вывесок и информационных конструкций в виде панелей-кронштейнов не выше первого этажа, шириной 0,7 м, высотой 0,5 м;

1.10. размещение некапитальных сооружений типа торговых киосков и павильонов размерами в плане не более 2,5 x 3,5 м и высотой не более 2,5 м, навесов (павильонов) автобусных остановок длиной не более 4 м и высотой не более 2,5 м;

1.11. благоустройство территорий, в том числе территорий общего пользования в границах красных линий; организация рекреационных зон в целях визуализации объектов культурного наследия в их историческом и природном окружении;

устройство покрытий и отмосток в материалах традиционного типа: булыжник, натуральный колотый камень, гравийно-песчаная смесь, брусчатка, асфальтобетон, тротуарная плитка, деревянные доски (для тротуаров);

1.12. сохранение и восстановление особенностей рельефа,

1.13. ландшафтные рубки насаждений, в целях улучшения обзора объектов культурного наследия;

1.14. прокладка в границах территорий общего пользования подземных инженерных коммуникаций;

1.15. устройство гостевых парковок автотранспорта на землях общего пользования;

1.16. расширение проезжих частей в пределах улиц без изменения красных линий;

1.17. проведение археологических и научных исследований.

2. Запрещается

2.1. снос ценных объектов исторической среды, рядовых объектов исторической среды, за исключением демонтажа аварийного объекта в целях его восстановления или воссоздания в соответствии с требованиями п. 1.2;

2.2. размещение предприятий и учреждений, создающих повышенные грузовые потоки, взрыво- и пожароопасных и потенциально оказывающих отрицательное воздействие на объекты культурного наследия;

2.3. изменение исторически сложившихся красных линий и линий застройки;

2.4. организация новых улиц;

2.5. устройство на объектах капитального строительства кровель с изломом плоскости скатов, применение металлопластиковой профилированной черепицы, пластикового сайдинга в облицовке фасадов, зеркального и тонированного остекления, а также применение ярких цветов и контрастных цветовых сочетаний, флуоресцентных красок, при покраске фасадов и кровель объектов капитального строительства, некапитальных объектов, киосков, торговых павильонов и автобусных остановок, элементов уличного дизайна;

2.6. установка глухих ограждений, выполненных из профнастила, кирпича, бетонных панелей или блоков, пластиковых панелей, пластиковых материалов по фронтальным границам земельных участков перед домами (в том числе ограждений палисадников);

2.7. размещение жилых и хозяйственных строений, в том числе гаражей, на земельных участках со стороны улиц перед линией застройки.

2.8. размещение инженерно-технических и хозяйственных объектов башенного типа, сооружений связи на башнях и мачтах;

2.9. размещение спутниковых устройств и кондиционеров на уличных фасадах, фасадах, просматриваемых с открытых городских пространств, и кровлях зданий;

2.10. размещение рекламных конструкций на крышах зданий и сооружений; размещение вывесок, информационных конструкций выше первого этажа здания; размещение вывесок и информационных конструкций, закрывающих декоративные элементы фасадов; размещение рекламных и информационных конструкций в виде баннеров, в том числе на фасадах зданий, в виде перетяжек над улицами, а также конструкций неоновой рекламы;

2.11. изменение уровня поверхности проезжих частей дорог и улиц при их устройстве, ремонте, реконструкции за счет изменения рабочих (проектных) отметок в сторону увеличения.

Единая зона регулирования застройки и хозяйственной деятельности – зона одно-, двухэтажной застройки ЕЗРЗ-4 (участки ЕЗРЗ-4.1, ЕЗРЗ-4.2, ЕЗРЗ-4.3, ЕЗРЗ-4.3, ЕЗРЗ-4.4, ЕЗРЗ-4.5, ЕЗРЗ-4.6, ЕЗРЗ-4.7, ЕЗРЗ-4.8)

1. Разрешается:

1.1. компенсационное строительство на местах утраты зданий, строений, сооружений без изменения плотности и масштаба застройки в соответствии с требованиями, установленными п.п 1.5, 1.6;

1.2. ремонт, капитальный ремонт, реконструкция ценных объектов исторической среды с сохранением объемно-пространственных характеристик, архитектурно-стилистических решений, конструктивных материалов, материалов отделки фасадов, декоративных элементов, пропорций и местоположения оконных и дверных проемов, рисунка их остекления;

ремонт, капитальный ремонт, реконструкция объектов исторической среды с сохранением объемно-пространственных характеристик, архитектурно-стилистических решений, материалов отделки фасадов, декоративных элементов, пропорций и местоположения оконных и дверных проемов, рисунка их остекления;

для ценных объектов исторической среды и объектов исторической среды:

- размещение инженерного оборудования на дворовых частях зданий, не воспринимаемых с открытых городских пространств;

- изменение архитектурного решения дворовых и боковых фасадов, не выходящих на территории общего пользования - устройство чердачных окон, новых входов, крылец, применение пластиковых и металлопластиковых конструкций в заполнении оконных и дверных проемов;

- выполнение при необходимости обеспечения безопасной эксплуатации здания (сооружения) металлических кованых заполнений оконных и дверных проёмов (решёток, ворот) с учетом архитектурно-стилистического решения, конструктивных материалов, соответствующих архитектурному стилю здания (сооружения), и традиционной технологии кузнечного дела;

- увеличение объема здания путем пристройки к дворовому фасаду, с учетом повторения принципа конструктивных характеристик и стилистического решения, максимальная высота до карниза и до конька дополнительного объема не должна превышать высоты карниза и конька здания, максимальная площадь застройки и

предельные параметры здания с пристроенным объемом не должны превышать значения предельных параметров, установленных в п.п. 1.5, 1.6 данного раздела.

Ценные объекты исторической среды и рядовые объекты исторической среды, находящиеся в аварийном состоянии, подлежат восстановлению или воссозданию в соответствии с требованиями данного пункта;

1.3. реконструкция и капитальный ремонт объектов капитального строительства в существующих параметрах, за исключением объектов капитального строительства, не соответствующих предельным параметрам (требования по реконструкции объектов капитального строительства, не соответствующих предельным параметрам установлены в п. 1.4);

1.4. реконструкция объектов капитального строительства, предельные параметры которых не соответствуют градостроительным регламентам, в соответствии с предельными параметрами, установленными п.п. 1.5, 1.6 данного раздела;

1.5. строительство жилых и общественных зданий одноэтажных, двухэтажных, где второй этаж мезонин, двухэтажных, из дерева и (или) других материалов с обшивкой деревом, каменных, полукваменных при соблюдении следующих параметров:

высота одноэтажного здания:

не выше 4,7 м от существующей поверхности земли до карниза, 8 м от существующей поверхности земли до конька кровли,

высота двухэтажного здания, где второй этаж мезонин (мансарда):

не выше 4,7 м от существующей поверхности земли до карниза, 9 м от существующей поверхности земли до конька кровли,

высота двухэтажного здания:

не выше 8 м от существующей поверхности земли до карниза, 12 м от существующей поверхности земли до конька кровли;

форма кровли – двускатная с фронтоном, вальмовая, угол наклона кровли 27-30 градусов, кровельные покрытия - металл, гибкие кровельные материалы;

отделочные материалы традиционные для данной местности: для фасадов - дерево, для цокольной части и труб - естественный камень или кирпич;

при заполнении дверных и оконных проемов допускается использование пластика;

колористические решения фасадов:

для деревянных стен - натуральный цвет дерева, покраска обшивки в неяркие оттенки светло-зеленого, охры, коричневого, красно-коричневого, светло-синего, голубого, белого, серого цветов (согласно приложению 2 к приложению 3), допускаются наличники белого цвета,

для каменных (кирпичных) поверхностей - обмазка известковым раствором, окраска светлыми пастельными тонами (согласно приложению 2 к приложению 3), допускаются наличники белого цвета,

для кровли: сурик, серый, красно-коричневый, зеленый цвета, (согласно приложению 2 к приложению 3).

Существующие, на дату принятия нормативного правового акта, объекты капитального строительства, не соответствующие предельным параметрам, используются в существующих параметрах до проведения реконструкции согласно п. 1.4;

1.6. процент застройки земельного участка:

для индивидуальных жилых зданий не более 30% от его площади; для многоквартирных жилых зданий не более 40%, для общественных зданий не более 40%;

1.7 возведение одноэтажных хозяйственных построек и прочих отдельно стоящих зданий и сооружений, в том числе некапитальных в следующих параметрах:

высота от существующего уровня поверхности земли не выше 3,5 м до карниза, не выше 5 м до конька;

габариты в плане: не более 3,5 х 6 м при расположении по линии застройки, красной линии или до 8 м от линии застройки;

габариты в плане не более 5,0 х 6,0 м при расположении дальше 8 м от линии застройки;

площадь остекления фасадов не более 20%;

плотность застройки не более 7,5 % от площади участка,

хозяйственные постройки и прочие отдельно стоящих здания и сооружения располагаются в глубине участка, размещение гаражей и дровяников допускается по линии застройки в створе с индивидуальным жилым домом при соблюдении противопожарных норм;

1.8. устройство ограждений земельных участков (и прочих ограждений) высотой не более 1,6 м,

деревянное ограждений с воротами и калитками с вертикальной зашивкой из досок, имеющих деревянные или каменные (кирпичные) столбы, с покраской в цвет фасадов здания, с выделением архитектурных элементов, рекомендуется применение ограждений, соответствующих характерным типам исторической застройки,

рекомендуемые деревянные ограждения, соответствующие характерным типам исторической застройки О.1-О.11 (приложение 1 к приложению 3);

кованые (сварные) металлические ограждения;

устройство палисадников с ограждением, выполненным в дереве, высотой не более 1,1 м (палисадник может находиться в пределах улицы, максимальное расстояние от стены здания, стоящего на красной линии, до ограждения палисадника - 3 м),

рекомендуемые деревянные палисадники, соответствующие характерным типам исторической застройки О.14 - О.21 (приложение 1 к приложению 3);

1.9. размещение отдельно стоящих рекламных конструкций высотой не более 1,8 м, шириной не более 1,2 м;

размещение отдельно стоящих информационных конструкций высотой не более 1,8 м, максимальный диаметр не более 1,2 м;

размещение вывесок на фасаде здания не выше первого этажа здания, строения или сооружений с площадью информационного поля вывески не более 0,7 кв.м.,

общие габариты всех вывесок, размещенных на фасаде здания, не должны превышать половины длины фасада и четверти высоты этажа;

размещение вывесок и информационных конструкций в виде панелей-кронштейнов не выше первого этажа, шириной 0,7 м, высотой 0,5 м;

1.10. размещение некапитальных сооружений типа торговых киосков и павильонов размерами в плане не более 6,0 х 6,0 м и высотой не более 2,5 м, навесов (павильонов) автобусных остановок длиной не более 4 м и высотой не более 2,5 м;

- 1.11. благоустройство территорий, в том числе территорий общего пользования в границах красных линий; организация рекреационных зон в целях визуализации объектов культурного наследия в их историческом и природном окружении;
- 1.12. сохранение и восстановление особенностей рельефа;
- 1.13. ландшафтные рубки насаждений, в целях улучшения обзора объектов культурного наследия;
- 1.14. прокладка в границах территорий общего пользования подземных инженерных коммуникаций;
- 1.15. устройство гостевых парковок автотранспорта на землях общего пользования;
- 1.16. расширение проезжих частей в пределах улиц без изменения красных линий;
- 1.17. проведение археологических и научных исследований.

2. Запрещается

- 2.1. снос ценных объектов исторической среды, рядовых объектов исторической среды, за исключением демонтажа аварийного объекта в целях его восстановления или воссоздания в соответствии с требованиями п. 1.2;
- 2.2. размещение предприятий и учреждений, создающих повышенные грузовые потоки, взрыво- и пожароопасных и потенциально оказывающих отрицательное воздействие на объекты культурного наследия;
- 2.3. изменение исторически сложившихся красных линий и линий застройки;
- 2.4. организация новых улиц;
- 2.5. устройство на объектах капитального строительства кровель с изломом плоскости скатов, применение металлопластиковой профилированной черепицы, зеркального и тонированного остекления, а также применение ярких цветов и контрастных цветовых сочетаний, флуоресцентных красок, при покраске фасадов и кровель объектов капитального строительства, некапитальных объектов, киосков, торговых павильонов и автобусных остановок, элементов уличного дизайна;
- 2.6. установка глухих ограждений, выполненных из профнастила, кирпича, бетонных панелей или блоков, пластиковых панелей, пластиковых материалов по фронтальным границам земельных участков перед домами (в том числе ограждений палисадников);
- 2.7. размещение жилых и хозяйственных строений, в том числе гаражей, на земельных участках со стороны улиц перед линией застройки.
- 2.8. размещение инженерно-технических и хозяйственных объектов башенного типа, сооружений связи на башнях и мачтах;
- 2.9. размещение спутниковых устройств и кондиционеров на уличных фасадах, фасадах, просматриваемых с открытых городских пространств, и кровлях зданий;
- 2.10. размещение рекламных конструкций на крышах зданий и сооружений; размещение вывесок, информационных конструкций выше первого этажа здания; размещение вывесок и информационных конструкций, закрывающих декоративные элементы фасадов; размещение рекламных и информационных конструкций в виде баннеров, в том числе на фасадах зданий, в виде перетяжек над улицами, а также конструкций неоновой рекламы;

2.11. изменение уровня поверхности проезжих частей дорог и улиц при их устройстве, ремонте, реконструкции за счет изменения рабочих (проектных) отметок в сторону увеличения.

Единая зона регулирования застройки и хозяйственной деятельности – зона застройки высотой до 3-х этажей ЕЗРЗ-5 (участки ЕЗРЗ -5.1, ЕЗРЗ-5.2, ЕЗРЗ-5.3, ЕЗРЗ-5.4, ЕЗРЗ-5.5, ЕЗРЗ-5.6)

1. Разрешается:

1.1. компенсационное строительство на местах утраты зданий, строений, сооружений без изменения плотности и масштаба застройки в соответствии с требованиями, установленными п.п 1.6, 1.7;

1.2. ремонт, капитальный ремонт, реконструкция ценных объектов исторической среды с сохранением объемно-пространственных характеристик, архитектурно-стилистических решений, конструктивных материалов, материалов отделки фасадов, декоративных элементов, пропорций и местоположения оконных и дверных проемов, рисунка их остекления;

ремонт, капитальный ремонт, реконструкция объектов исторической среды с сохранением объемно-пространственных характеристик, архитектурно-стилистических решений, материалов отделки фасадов, декоративных элементов, пропорций и местоположения оконных и дверных проемов, рисунка их остекления;

для ценных объектов исторической среды и объектов исторической среды:

- размещение инженерного оборудования на дворовых частях зданий, не воспринимаемых с открытых городских пространств;

- изменение архитектурного решения дворовых и боковых фасадов, не выходящих на территории общего пользования - устройство чердачных окон, новых входов, крылец, применение пластиковых и металлопластиковых конструкций в заполнении оконных и дверных проемов;

- выполнение при необходимости обеспечения безопасной эксплуатации здания (сооружения) металлических кованых заполнений оконных и дверных проёмов (решёток, ворот) с учетом архитектурно-стилистического решения, конструктивных материалов, соответствующих архитектурному стилю здания (сооружения), и традиционной технологии кузнечного дела;

- увеличение объема здания путем пристройки к дворовому фасаду, с учетом повторения принципа конструктивных характеристик и стилистического решения, максимальная высота до карниза и до конька дополнительного объема не должна превышать высоты карниза и конька здания, максимальная площадь застройки и предельные параметры здания с пристроенным объемом не должны превышать значения предельных параметров, установленных в п.п. 1.5, 1.6 данного раздела.

Ценные объекты исторической среды и рядовые объекты исторической среды, находящиеся в аварийном состоянии, подлежат восстановлению или воссозданию в соответствии с требованиями данного пункта;

1.3. реконструкция и капитальный ремонт объектов капитального строительства в существующих параметрах, за исключением объектов капитального строительства, не соответствующих предельным параметрам (требования по реконструкции объектов

капитального строительства, не соответствующих предельным параметрам установлены в п. 1.4);

1.4. реконструкция объектов капитального строительства, предельные параметры которых не соответствуют градостроительным регламентам, в соответствии с предельными параметрами, установленными п.п. 1.5, 1.6 данного раздела;

1.5. строительство жилых и общественных зданий одноэтажных, двухэтажных, где второй этаж мезонин (мансарда), двухэтажных, трехэтажных, где третий этаж мезонин (мансарда) из дерева и (или) других материалов с обшивкой деревом, или без обшивки при соблюдении следующих параметров:

высота одноэтажного здания:

не выше 4,7 м от существующей поверхности земли до карниза, 8 м от существующей поверхности земли до конька кровли,

высота двухэтажного здания, где второй этаж мезонин (мансарда):

не выше 4,7 м от существующей поверхности земли до карниза, 9 м от существующей поверхности земли до конька кровли,

высота двухэтажного здания:

не выше 8 м от существующей поверхности земли до карниза, 12,0 м от существующей поверхности земли до конька кровли;

высота трехэтажного здания, где третий этаж мезонин (мансарда):

не выше 8 м от существующей поверхности земли до карниза, 12,5 м от существующей поверхности земли до конька кровли;

отделочные материалы: для фасадов - дерево, штукатурка, облицовочный кирпич, облицовка материалами, имитирующими дерево, штукатурку;

при заполнении дверных и оконных проемов допускается использование пластика;

колористические решения фасадов:

для деревянных стен - натуральный цвет дерева, покраска обшивки в неяркие оттенки светло-зеленого, охры, коричневого, красно-коричневого, светло-синего, голубого, белого, серого цветов (согласно приложению 2 к приложению 3), допускаются наличники белого цвета,

для каменных (кирпичных) оштукатуренных поверхностей - обмазка известковым раствором, окраска светлыми пастельными тонами (согласно приложению 2 к приложению 3), допускаются наличники белого цвета,

для обшивки фасадов - натуральный цвет дерева, окраска светлыми пастельными тонами (согласно приложению 2 к приложению 3),

для кровли: сурик, серый, красно-коричневый, зеленый цвета, (согласно приложению 2 к приложению 3).

Существующие, на дату принятия нормативного правового акта, объекты капитального строительства, не соответствующие предельным параметрам, используются в существующих параметрах до проведения реконструкции согласно п. 1.4;

1.6. процент застройки земельного участка не более 40 % от его площади;

1.7. возведение одноэтажных хозяйственных построек и прочих отдельно стоящих зданий и сооружений, в том числе некапитальных в следующих параметрах:

высота от существующего уровня поверхности земли не более 3 м до карниза, не более 4,5 м до конька или до наивысшей точки при строительстве простого объема с двускатной кровлей;

габариты в плане: не более 3,5 x 6 м при расположении по линии застройки или не ближе 10 м от линии застройки;

габариты в плане не более 6,0 x 8,0 м при расположении не ближе 20 м от линии застройки;

площадь остекления фасадов не более 20%;

плотность застройки не более 7 % от площади участка,

хозяйственные постройки и прочие отдельно стоящих здания и сооружения располагаются в глубине участка, размещение гаражей и дровяников допускается по линии застройки в створе с индивидуальным жилым домом при соблюдении противопожарных норм;

1.8. устройство ограждений земельных участков (и прочих ограждений) высотой не более 1,6 м, открытых плоскостей не менее 50 процентов от площади ограждения,

деревянное ограждений с воротами и калитками с вертикальной зашивкой из досок, имеющих деревянные или каменные (кирпичные) столбы, с покраской в цвет фасадов здания, с выделением архитектурных элементов;

кованые (сварные) металлические ограждения;

устройство палисадников с ограждением, выполненным в дереве, высотой не более 1,1 м (палисадник может находиться в пределах улицы, максимальное расстояние от стены здания, стоящего на красной линии, до ограждения палисадника - 3 м);

1.9. размещение отдельно стоящих рекламных и информационных конструкций высотой не более 1,8 м, шириной не более 1,2 м;

размещение вывесок на фасаде здания не выше первого этажа здания, строения или сооружений с площадью информационного поля вывески не более 0,7 кв.м.,

общие габариты всех вывесок, размещенных на фасаде здания, не должны превышать половины длины фасада и четверти высоты этажа;

размещение вывесок и информационных конструкций в виде панелей-кронштейнов не выше первого этажа, шириной 0,7 м, высотой 0,5 м;

1.10. размещение некапитальных сооружений типа торговых киосков и павильонов размерами в плане не более 6,0 x 6,0 м и высотой не более 2,5 м, навесов (павильонов) автобусных остановок длиной не более 4 м и высотой не более 2,5 м;

1.11. благоустройство территорий, в том числе территорий общего пользования в границах красных линий; организация рекреационных зон в целях визуализации объектов культурного наследия в их историческом и природном окружении;

1.12. сохранение и восстановление особенностей рельефа;

1.13. ландшафтные рубки насаждений, в целях улучшения обзора объектов культурного наследия;

1.14. прокладка в границах территорий общего пользования подземных инженерных коммуникаций;

1.15. устройство гостевых парковок автотранспорта на землях общего пользования;

1.16. расширение проезжих частей в пределах улиц без изменения красных линий;

1.17. проведение археологических и научных исследований.

2. Запрещается

2.1. снос ценных объектов исторической среды, рядовых объектов исторической среды, за исключением демонтажа аварийного объекта в целях его восстановления или воссоздания в соответствии с требованиями п. 1.2;

2.2. размещение предприятий и учреждений, создающих повышенные грузовые потоки, взрыво- и пожароопасных и потенциально оказывающих отрицательное воздействие на объекты культурного наследия;

2.3. изменение исторически сложившихся красных линий и линий застройки;

2.4. организация новых улиц;

2.5. устройство на объектах капитального строительства кровель с изломом плоскости скатов, применение металлопластиковой профилированной черепицы, зеркального и тонированного остекления, а также применение ярких цветов и контрастных цветовых сочетаний, флуоресцентных красок, при покраске фасадов и кровель объектов капитального строительства, некапитальных объектов, киосков, торговых павильонов и автобусных остановок, элементов уличного дизайна;

2.6. установка глухих ограждений, выполненных из профнастила, кирпича, бетонных панелей или блоков, пластиковых панелей, пластиковых материалов по фронтальным границам земельных участков перед домами (в том числе ограждений палисадников);

2.7. размещение жилых и хозяйственных строений, в том числе гаражей, на земельных участках со стороны улиц перед линией застройки;

2.8. размещение инженерно-технических и хозяйственных объектов башенного типа, сооружений связи на башнях и мачтах;

2.9. размещение спутниковых устройств и кондиционеров на уличных фасадах, фасадах, просматриваемых с открытых городских пространств, и кровлях зданий;

2.10. размещение рекламных конструкций на крышах зданий и сооружений; размещение вывесок, информационных конструкций выше первого этажа здания, размещение вывесок и информационных конструкций, закрывающих декоративные элементы фасадов,

размещение рекламных и информационных конструкций в виде баннеров, в том числе на фасадах зданий, в виде перетяжек над улицами, а также конструкций неоновой рекламы;

2.11. изменение уровня поверхности проезжих частей дорог и улиц при их устройстве, ремонте, реконструкции за счет изменения рабочих (проектных) отметок в сторону увеличения.

Единая зона регулирования застройки и хозяйственной деятельности – зона преимущественно исторической общественной и жилой застройки ЕЗРЗ-6 (участки ЕЗРЗ-6.1, ЕЗРЗ-6.2)

1. Разрешается

1.1. компенсационное строительство на местах утраты зданий, строений, сооружений без изменения плотности и масштаба застройки в соответствии с требованиями, установленными п.п. 1.5, 1.6;

1.2. ремонт, капитальный ремонт, реконструкция ценных объектов исторической среды с сохранением объемно-пространственных характеристик, архитектурно-стилистических решений, конструктивных материалов, материалов отделки фасадов, декоративных элементов, пропорций и местоположения оконных и дверных проемов, рисунка их остекления;

ремонт, капитальный ремонт, реконструкция рядовых объектов исторической среды с сохранением объемно-пространственных характеристик, архитектурно-стилистических решений, материалов отделки фасадов, декоративных элементов, пропорций и местоположения оконных и дверных проемов, рисунка их остекления;

для ценных объектов исторической среды и рядовых объектов исторической среды:

размещение инженерного оборудования на дворовых частях зданий, не воспринимаемых с открытых городских пространств;

изменение архитектурного решения дворовых и боковых фасадов, не выходящих на территории общего пользования - устройство чердачных окон, новых входов, крылец, применение пластиковых и металлопластиковых конструкций в заполнении оконных и дверных проемов;

выполнение при необходимости обеспечения безопасной эксплуатации здания (сооружения) металлических кованых заполнений оконных и дверных проёмов (решёток, ворот) с учетом архитектурно-стилистического решения, конструктивных материалов, соответствующих архитектурному стилю здания (сооружения), и традиционной технологии кузнечного дела;

увеличение объема здания путем пристройки к дворовому фасаду, с учетом повторения принципа конструктивных характеристик и стилистического решения, максимальная высота до карниза и до конька дополнительного объема не должна превышать высоты карниза и конька здания, максимальная площадь застройки и предельные параметры здания с пристроенным объемом не должны превышать значения предельных параметров, установленных в п.п. 1.5, 1.6 данного раздела.

Ценные объекты исторической среды и рядовые объекты исторической среды, находящиеся в аварийном состоянии, подлежат восстановлению или воссозданию в соответствии с требованиями данного пункта;

1.3. реконструкция и капитальный ремонт объектов капитального строительства в существующих параметрах (за исключением объектов капитального строительства, не соответствующих предельным параметрам) с сохранением характерного типа исторической застройки, в случае невозможности сохранения характерного типа исторической застройки - с учетом требований к предельным параметрам с применением при проектировании пропорций и (или) элементов одного из характерных в данной зоне типов исторической застройки согласно п. 1.5;

1.4. реконструкция объектов капитального строительства, предельные параметры которых не соответствуют градостроительным регламентам, в соответствии с предельными параметрами, установленными п.п. 1.5, 1.6 данного раздела;

1.5. строительство зданий одноэтажных, в два этажа, где второй этаж мезонин, двухэтажных из дерева и (или) других материалов с обшивкой деревом, в соответствии с характерными типами исторической застройки Д 1.5, Д 1.6, Д 1.7, Д 1.8, Д 1.8.1, Д 1.9, Д 1.10, Д 1.11, Д 1.12, Д 1.13, Д 1.14, Д 2.1, Д 2.2, Д 2.3, Д 2.4, К 1.1, К 1.2, К 2.1, К 2.2,

К 2.3, КД 2.1, КД 2.2 (приложение 1 к приложению 3) при соблюдении следующих параметров:

высота зданий от существующей поверхности земли до карниза и конька кровли не выше предельного параметра, указанного для типа на композиционной схеме приложения 1 к приложению 3,

габариты в плане:

для типов Д 1.5 – Д 1.8.1:

протяженностью по главному фасаду не более 8,0 м, по боковому фасаду не более 16,0 м;

для типов Д 1.9, Д 1.11, Д 1.12, Д 1.13

протяженностью по главному фасаду не более 10,0 м, по боковому фасаду не более 16,0 м;

для типа Д 1.10:

протяженностью по главному фасаду не более 10,0 м, по боковому фасаду не более 8,0 м;

для типа Д 1.14:

протяженностью по главному фасаду не более 12,0 м, по боковому фасаду не более 8,0 м;

для типа Д 2.1

протяженностью по главному фасаду не более 12,0 м, по боковому фасаду не более 20,0 м;

для типа Д 2.2:

протяженностью по главному фасаду не более 12,0 м, по боковому фасаду не более 10,0 м;

для типов Д 2.3, Д 2.4:

протяженностью по главному фасаду не более 10,0 м, по боковому фасаду не более 12,0 м;

для типа К 1.1:

протяженностью по главному фасаду не более 12,0 м, по боковому фасаду не более 8,0 м;

для типа К 1.2:

протяженностью по главному фасаду не более 10,0 м, по боковому фасаду не более 8,0 м;

для типа К 2.1:

протяженностью по главному фасаду не более 20,0 м, по боковому фасаду не более 16,0 м;

для типа К 2.2, КД 2.1:

протяженностью по главному фасаду не более 14,0 м, по боковому фасаду не более 24,0 м;

для типа К 2.3, КД 2.2:

протяженностью по главному фасаду не более 10,0 м, по боковому фасаду не более 24,0 м;

к боковому фасаду основного объема типов Д может быть пристроено холодное помещение шириной не более 2,0 м и длиной не более 1/3 протяженности бокового фасада;

форма кровли – двускатная с фронтоном, вальмовая, угол наклона кровли –27-30 градусов, кровельные покрытия - металл, гибкие кровельные материалы;

отделочные материалы традиционные для данной местности: для фасадов - дерево, для каменных поверхностей - штукатурка, для цокольной части и труб - естественный камень или кирпич;

при заполнении дверных и оконных проемов допускается использование пластика;

колористические решения фасадов:

для деревянных стен - натуральный цвет дерева, покраска обшивки в неяркие оттенки светло-зеленого, охры, коричневого, красно-коричневого, светло-синего, голубого, белого, серого цветов (согласно приложению 2 к приложению 3), допускаются наличники белого цвета,

для каменных (кирпичных) поверхностей, в том числе оштукатуренных – обмазка известковым раствором, окраска светлыми пастельными тонами (согласно приложению 2 к приложению 3) или побелка по кирпичной кладке или штукатурке, допускаются наличники белого цвета,

для кровли: сурик, серый, красно-коричневый, зеленый цвета, (согласно приложению 2 к приложению 3).

В соответствии с характерными типами исторической застройки сохраняются пропорции всех частей и элементов уличного фасада здания, размеры здания, размеры отдельных частей здания, расположение, размеры и форма оконных и дверных проемов, расстекловка, форма кровли, форма и размер выноса карниза; допускается изменение стиля декора в оформлении наличников, пилястр, ограждений, деталей фасада, карнизов в рамках исторически характерных стилей;

сохраняются традиционные архитектурные формы (приложение 1 к приложению 3),

при наличии у проектируемого здания двух уличных фасадов (при расположении здания на углу квартала) разрешается выбор главного фасада (одного из главных фасадов), в соответствии с характерными типами исторической застройки, стиль, пропорции, элементы второго уличного фасада должны соответствовать выбранному характерному типу исторической застройки;

при наличии у проектируемого здания просматриваемости боковых фасадов с открытых городских пространств, разрешается выбор главного (уличного) фасада в соответствии с характерными типами исторической застройки, стиль, пропорции, элементы боковых фасадов должны соответствовать выбранному характерному типу исторической застройки;

разрешается изменение стиля декора в оформлении наличников, пилястр, ограждений, деталей фасада, карнизов в рамках исторически характерных стилей;

при расположении зданий в глубине квартала (при наличии застройки по уличному фронту) допускается строительство объектов капитального строительства с учетом требований к предельным параметрам с применением при проектировании пропорций и элементов одного из характерных типов исторической застройки.

Существующие, на дату принятия нормативного правового акта, объекты капитального строительства, не соответствующие предельным параметрам, используются в существующих параметрах до проведения реконструкции согласно п. 1.4;

1.6. процент застройки земельного участка:

для индивидуальных жилых зданий не более 30 % от его площади; для многоквартирных жилых зданий не более 40%, для общественных зданий не более 40%;

1.7. возведение одноэтажных хозяйственных построек и прочих отдельно стоящих зданий и сооружений, в том числе некапитальных, в соответствии с характерными типами исторической застройки X 1.1 - X 1.11 (приложение 1 к приложению 3) в следующих параметрах:

высота от существующего уровня поверхности земли не выше 3,5 м до карниза, не выше 5 м до конька,

габариты в плане: не более 3,5 x 6,0 м при расположении по линии застройки, красной линии или до 8,0 м от линии застройки,

габариты в плане не более 5,0 x 6,0 м при расположении дальше 8 м от линии застройки,

для общественных зданий не более 15,0 x 5,0 м; при расположении в глубине участка,

площадь остекления фасадов не более 20%,

плотность застройки не более 7,5 % от площади участка,

хозяйственные постройки и прочие отдельно стоящих здания и сооружения располагаются в глубине участка, размещение гаражей и дровяников допускается по линии застройки в створе с индивидуальным жилым домом при соблюдении противопожарных норм.

1.8. устройство ограждений земельных участков (и прочих ограждений) высотой не более 1,6 м,

деревянное ограждений с воротами и калитками с вертикальной зашивкой из досок, имеющих деревянные или каменные (кирпичные) столбы, с покраской в цвет фасадов здания, с выделением архитектурных элементов, в соответствии с характерными типами исторической застройки O.1-O.13 (приложение 1 к приложению 3),

глухие ограждения разрешены только из дерева и в соответствии с принятой типологией,

устройство палисадников с ограждением, выполненным в дереве, высотой не более 1,1 м (палисадник может находиться в пределах улицы, максимальное расстояние от стены здания, стоящего на красной линии, до ограждения палисадника – 3,0 м), в соответствии с характерными типами исторической застройки O.14 - O.21 (приложение 1 к приложению 3);

1.9. размещение отдельно стоящих рекламных и информационных конструкций высотой не более 1,8 м, шириной не более 1,2 м;

размещение вывесок на фасаде здания не выше первого этажа здания, строения или сооружений с площадью информационного поля вывески не более 0,7 кв.м.;

общие габариты всех вывесок, размещенных на фасаде здания, не должны превышать половины длины фасада и четверти высоты этажа;

размещение вывесок и информационных конструкций в виде панелей-кронштейнов не выше первого этажа, шириной 0,7 м, высотой 0,5 м;

1.10. размещение некапитальных сооружений типа торговых киосков и павильонов размерами в плане не более 2,5 х 3,5 м и высотой не более 2,5 м, навесов (павильонов) автобусных остановок длиной не более 4 м и высотой не более 2,5 м;

1.11. благоустройство территорий, в том числе территорий общего пользования в границах красных линий; организация рекреационных зон в целях визуализации объектов культурного наследия в их историческом и природном окружении;

устройство покрытий и отмосток в материалах традиционного типа: булыжник, натуральный колотый камень, гравийно-песчаная смесь, брусчатка, асфальтобетон, тротуарная плитка, деревянные доски (для тротуаров);

1.12. сохранение и восстановление особенностей рельефа,

1.13. ландшафтные рубки насаждений, в целях улучшения обзора объектов культурного наследия;

1.14. прокладка в границах территорий общего пользования подземных инженерных коммуникаций;

1.15. устройство гостевых парковок автотранспорта на землях общего пользования;

1.16. расширение проезжих частей в пределах улиц без изменения красных линий;

1.17. проведение археологических и научных исследований.

2. Запрещается

2.1. снос ценных объектов исторической среды, рядовых объектов исторической среды, за исключением демонтажа аварийного объекта в целях его восстановления или воссоздания в соответствии с требованиями п. 1.2;

2.2. размещение предприятий и учреждений, создающих повышенные грузовые потоки, взрыво- и пожароопасных и потенциально оказывающих отрицательное воздействие на объекты культурного наследия;

2.3. изменение исторически сложившихся красных линий и линий застройки;

2.4. организация новых улиц;

2.5. устройство на объектах капитального строительства кровель с изломом плоскости скатов, применение металлопластиковой профилированной черепицы, пластикового сайдинга в облицовке фасадов, зеркального и тонированного остекления, а также применение ярких цветов и контрастных цветовых сочетаний, флуоресцентных красок, при покраске фасадов и кровель объектов капитального строительства, некапитальных объектов, киосков, торговых павильонов и автобусных остановок, элементов уличного дизайна;

2.6. установка глухих ограждений, выполненных из профнастила, кирпича, бетонных панелей или блоков, пластиковых панелей, пластиковых материалов по фронтальным границам земельных участков перед домами (в том числе ограждений палисадников);

2.7. размещение жилых и хозяйственных строений, в том числе гаражей, на земельных участках со стороны улиц перед линией застройки.

2.8. размещение инженерно-технических и хозяйственных объектов башенного типа, сооружений связи на башнях и мачтах;

2.9. размещение спутниковых устройств и кондиционеров на уличных фасадах, фасадах, просматриваемых с открытых городских пространств, и кровлях зданий;

2.10. размещение рекламных конструкций на крышах зданий и сооружений; размещение вывесок, информационных конструкций выше первого этажа здания; размещение вывесок и информационных конструкций, закрывающих декоративные элементы фасадов; размещение рекламных и информационных конструкций в виде баннеров, в том числе на фасадах зданий, в виде перетяжек над улицами, а также конструкций неоновой рекламы;

2.11. изменение уровня поверхности проезжих частей дорог и улиц при их устройстве, ремонте, реконструкции за счет изменения рабочих (проектных) отметок в сторону увеличения.

Единая зона регулирования застройки и хозяйственной деятельности – зона преимущественно общественной застройки ЕЗРЗ-7 (участки ЕЗРЗ-7.1, ЕЗРЗ-7.2, ЕЗРЗ-7.3, ЕЗРЗ-7.4, ЕЗРЗ-7.5, ЕЗРЗ-7.6. ЕЗРЗ-7.7)

1. Разрешается

1.1. компенсационное строительство на местах утраты зданий, строений, сооружений без изменения плотности и масштаба застройки в соответствии с требованиями, установленными п.п 1.6, 1.7;

1.2. ремонт, капитальный ремонт, реконструкция ценных объектов исторической среды с сохранением объемно-пространственных характеристик, архитектурно-стилистических решений, конструктивных материалов, материалов отделки фасадов, декоративных элементов, пропорций и местоположения оконных и дверных проемов, рисунка их остекления;

ремонт, капитальный ремонт, реконструкция рядовых объектов исторической среды с сохранением объемно-пространственных характеристик, архитектурно-стилистических решений, материалов отделки фасадов, декоративных элементов, пропорций и местоположения оконных и дверных проемов, рисунка их остекления;

для ценных объектов исторической среды и объектов исторической среды:

- размещение инженерного оборудования на дворовых частях зданий, не воспринимаемых с открытых городских пространств;

- изменение архитектурного решения дворовых и боковых фасадов, не выходящих на территории общего пользования - устройство чердачных окон, новых входов, крылец, применение пластиковых и металлопластиковых конструкций в заполнении оконных и дверных проемов;

- выполнение при необходимости обеспечения безопасной эксплуатации здания (сооружения) металлических кованых заполнений оконных и дверных проёмов (решёток, ворот) с учетом архитектурно-стилистического решения, конструктивных материалов, соответствующих архитектурному стилю здания (сооружения), и традиционной технологии кузнечного дела;

- увеличение объема здания путем пристройки к дворовому фасаду, с учетом повторения принципа конструктивных характеристик и стилистического решения, максимальная высота до карниза и до конька дополнительного объема не должна превышать высоты карниза и конька здания, максимальная площадь застройки и предельные параметры здания с пристроенным объемом не должны превышать значения предельных параметров, установленных в п.п. 1.5, 1.6 данного раздела.

Ценные объекты исторической среды и рядовые объекты исторической среды, находящиеся в аварийном состоянии, подлежат восстановлению или воссозданию в соответствии с требованиями данного пункта.

1.3. реконструкция и капитальный ремонт объектов капитального строительства в существующих параметрах, за исключением объектов капитального строительства, не соответствующих предельным параметрам (требования по реконструкции объектов капитального строительства, не соответствующих предельным параметрам установлены в п. 1.4);

1.4. реконструкция объектов капитального строительства, предельные параметры которых не соответствуют градостроительным регламентам, в соответствии с предельными параметрами, установленными п.п. 1.5, 1.6 данного раздела;

1.5. строительство общественных зданий:

в зоне ЕЗРЗ - 7.2 одноэтажных, двухэтажных, где второй этаж мезонин (мансарда), двухэтажных, трехэтажных, где третий этаж мезонин (мансарда) из дерева и (или) других материалов с обшивкой деревом, каменных, полускаменных,

для зоны ЕЗРЗ-7.3, ЕЗРЗ-7.4, ЕЗРЗ-7.5 одноэтажных, двухэтажных, где второй этаж мезонин (мансарда), двухэтажных из дерева и (или) других материалов с обшивкой деревом, каменных, полускаменных,

в зоне ЕЗРЗ-7.7 одноэтажных из дерева и (или) других материалов с обшивкой деревом,

при соблюдении следующих параметров:

высота одноэтажного здания:

не выше 4,7 м от существующей поверхности земли до карниза, 8 м от существующей поверхности земли до конька кровли,

высота двухэтажного здания, где второй этаж мезонин (мансарда):

не выше 4,7 м от существующей поверхности земли до карниза, 9 м от существующей поверхности земли до конька кровли,

высота двухэтажного здания:

не выше 8 м от существующей поверхности земли до карниза, 12,0 м от существующей поверхности земли до конька кровли;

высота трехэтажного здания, где третий этаж мезонин (мансарда):

не выше 8 м от существующей поверхности земли до карниза, 12,5 м от существующей поверхности земли до конька кровли,

размер в плане для зданий, расположенных в зоне ЕЗРЗ-7.7 не более 6,0 x 8,0 м,

внешний облик зданий на всех участках зоны должен соотноситься с историческими типами застройки (приложение 1 к приложению 3) стилем, пропорциями, архитектурными элементами;

отделочные материалы: для фасадов - дерево, штукатурка, облицовка материалами, имитирующими дерево, штукатурку;

при заполнении дверных и оконных проемов допускается использование пластика;

колористические решения фасадов:

для деревянных стен - натуральный цвет дерева, покраска обшивки в неяркие оттенки светло-зеленого, охры, коричневого, красно-коричневого, светло-синего, голубого, белого, серого цветов (согласно приложению 2 к приложению 3), допускаются наличники белого цвета,

для каменных (кирпичных) оштукатуренных поверхностей - обмазка известковым раствором, окраска светлыми пастельными тонами (согласно приложению 2 к приложению 3), допускаются наличники белого цвета,

для обшивки фасадов - натуральный цвет дерева, окраска светлыми пастельными тонами (согласно приложению 2 к приложению 3),

для кровли: сурик, серый, красно-коричневый, зеленый цвета, (согласно приложению 2 к приложению 3).

Существующие, на дату принятия нормативного правового акта, объекты капитального строительства, не соответствующие предельным параметрам, используются в существующих параметрах до проведения реконструкции согласно п. 1.4;

1.6. процент застройки земельного участка не более 40 % от его площади;

1.7. возведение одноэтажных хозяйственных построек и прочих отдельно стоящих зданий и сооружений, в том числе некапитальных в следующих параметрах:

высота от существующего уровня поверхности земли не более 3 м до карниза, не более 4,5 м до конька или до наивысшей точки при строительстве простого объема с двускатной кровлей;

габариты в плане: не более 6 x 8 м;

площадь остекления фасадов не более 20%;

плотность застройки не более 15 % от площади участка;

1.8. устройство ограждений земельных участков (и прочих ограждений) высотой не более 1,6 м, открытых плоскостей не менее 50 процентов от площади ограждения;

деревянное ограждений с воротами и калитками с вертикальной зашивкой из досок, имеющих деревянные или каменные (кирпичные) столбы, с покраской в цвет фасадов здания, с выделением архитектурных элементов;

кованые (сварные) металлические ограждения;

устройство палисадников с ограждением, выполненным в дереве, высотой не более 1,1 м (палисадник может находиться в пределах улицы, максимальное расстояние от стены здания, стоящего на красной линии, до ограждения палисадника - 3 м);

1.9. размещение отдельно стоящих рекламных и информационных конструкций высотой не более 1,8 м, шириной не более 1,2 м;

размещение вывесок на фасаде здания не выше первого этажа здания, строения или сооружений с площадью информационного поля вывески не более 0,7 кв.м.,

общие габариты всех вывесок, размещенных на фасаде здания, не должны превышать половины длины фасада и четверти высоты этажа;

размещение вывесок и информационных конструкций в виде панелей-кронштейнов не выше первого этажа, шириной 0,7 м, высотой 0,5 м;

1.10. размещение некапитальных сооружений типа торговых киосков и павильонов размерами в плане не более 6,0 x 6,0 м и высотой не более 2,5 м, навесов (павильонов) автобусных остановок длиной не более 4 м и высотой не более 2,5 м;

1.11. благоустройство территорий, в том числе территорий общего пользования в границах красных линий; организация рекреационных зон в целях визуализации объектов культурного наследия в их историческом и природном окружении;

1.12. сохранение и восстановление особенностей рельефа,

- 1.13. ландшафтные рубки насаждений, в целях улучшения обзора объектов культурного наследия;
- 1.14. прокладка в границах территорий общего пользования подземных инженерных коммуникаций;
- 1.15. устройство гостевых парковок автотранспорта на землях общего пользования;
- 1.16. расширение проезжих частей в пределах улиц без изменения красных линий;
- 1.17. проведение археологических и научных исследований.

2. Запрещается

- 2.1. снос ценных объектов исторической среды, рядовых объектов исторической среды, за исключением демонтажа аварийного объекта в целях его восстановления или воссоздания в соответствии с требованиями п. 1.2
- 2.2. размещение предприятий и учреждений, создающих повышенные грузовые потоки, взрыво- и пожароопасных и потенциально оказывающих отрицательное воздействие на объекты культурного наследия;
- 2.3. изменение исторически сложившихся красных линий и линий застройки;
- 2.4. устройство на объектах капитального строительства кровель с изломом плоскости скатов, применение металлопластиковой профилированной черепицы, пластикового сайдинга в облицовке фасадов, зеркального и тонированного остекления, а также применение ярких цветов и контрастных цветовых сочетаний, флуоресцентных красок, при покраске фасадов и кровель объектов капитального строительства, некапитальных объектов, киосков, торговых павильонов и автобусных остановок, элементов уличного дизайна;
- 2.5. установка глухих ограждений, выполненных из профнастила, кирпича, бетонных панелей или блоков, пластиковых панелей, пластиковых материалов по фронтальным границам земельных участков перед домами (в том числе ограждений палисадников);
- 2.6. размещение жилых и хозяйственных строений, в том числе гаражей, на земельных участках со стороны улиц перед линией застройки;
- 2.7. размещение инженерно-технических и хозяйственных объектов башенного типа, сооружений связи на башнях и мачтах;
- 2.8. размещение спутниковых устройств и кондиционеров на уличных фасадах, фасадах, просматриваемых с открытых городских пространств, и кровлях зданий;
- 2.9. размещение рекламных конструкций на крышах зданий и сооружений; размещение вывесок, информационных конструкций выше первого этажа здания; размещение вывесок и информационных конструкций, закрывающих декоративные элементы фасадов; размещение рекламных и информационных конструкций в виде баннеров, в том числе на фасадах зданий, в виде перетяжек над улицами, а также конструкций неоновой рекламы;
- 2.10. изменение уровня поверхности проезжих частей дорог и улиц при их устройстве, ремонте, реконструкции за счет изменения рабочих (проектных) отметок в сторону увеличения.

**Единая зона регулирования застройки и хозяйственной деятельности зона
крупномасштабной застройки высотой до 3-х этажей
ЕЗРЗ-8 (участки ЕЗРЗ-8.1, ЕЗРЗ-8.2, ЕЗРЗ-8.3)**

1. Разрешается

1.1. Компенсационное строительство на местах утраты зданий, строений, сооружений без изменения плотности и масштаба застройки в соответствии с требованиями, установленными п.п 1.5, 1.6;

1.2. ремонт, капитальный ремонт, реконструкция ценных объектов исторической среды с сохранением объемно-пространственных характеристик, архитектурно-стилистических решений, конструктивных материалов, материалов отделки фасадов, декоративных элементов, пропорций и местоположения оконных и дверных проемов, рисунка их остекления;

ремонт, капитальный ремонт, реконструкция объектов исторической среды с сохранением объемно-пространственных характеристик, архитектурно-стилистических решений, материалов отделки фасадов, декоративных элементов, пропорций и местоположения оконных и дверных проемов, рисунка их остекления;

для ценных объектов исторической среды и объектов исторической среды:

- размещение инженерного оборудования на дворовых частях зданий, не воспринимаемых с открытых городских пространств;

- изменение архитектурного решения дворовых и боковых фасадов, не выходящих на территории общего пользования - устройство чердачных окон, новых входов, крылец, применение пластиковых и металлопластиковых конструкций в заполнении оконных и дверных проемов;

- выполнение при необходимости обеспечения безопасной эксплуатации здания (сооружения) металлических кованых заполнений оконных и дверных проёмов (решёток, ворот) с учетом архитектурно-стилистического решения, конструктивных материалов, соответствующих архитектурному стилю здания (сооружения), и традиционной технологии кузнечного дела;

- увеличение объема здания путем пристройки к дворовому фасаду, с учетом повторения принципа конструктивных характеристик и стилистического решения, максимальная высота до карниза и до конька дополнительного объема не должна превышать высоты карниза и конька здания, максимальная площадь застройки и предельные параметры здания с пристроенным объемом не должны превышать значения предельных параметров, установленных в п.п. 1.5, 1.6 данного раздела.

Ценные объекты исторической среды и рядовые объекты исторической среды, находящиеся в аварийном состоянии, подлежат восстановлению или воссозданию в соответствии с требованиями данного пункта;

1.3. реконструкция и капитальный ремонт объектов капитального строительства в существующих параметрах, за исключением объектов капитального строительства, не соответствующих предельным параметрам (требования по реконструкции объектов капитального строительства, не соответствующих предельным параметрам установлены в п. 1.4);

1.4. реконструкция объектов капитального строительства, предельные параметры которых не соответствуют градостроительным регламентам, в соответствии с предельными параметрами, установленными п.п. 1.5, 1.6 данного раздела;

1.5. строительство жилых и общественных зданий одноэтажных, двухэтажных, где второй этаж мезонин (мансарда), двухэтажных, трехэтажных, где третий этаж мезонин (мансарда), трехэтажных из дерева и (или) других материалов с обшивкой деревом, каменных, полукваменных при соблюдении следующих параметров:

высота одноэтажного здания:

не выше 4,7 м от существующей поверхности земли до карниза, 8 м от существующей поверхности земли до конька кровли;

высота двухэтажного здания, где второй этаж мезонин (мансарда):

не выше 4,7 м от существующей поверхности земли до карниза, 9 м от существующей поверхности земли до конька кровли;

высота двухэтажного здания:

не выше 8 м от существующей поверхности земли до карниза, 12,0 м от существующей поверхности земли до конька кровли;

высота трехэтажного здания, где третий этаж мезонин (мансарда):

не выше 8 м от существующей поверхности земли до карниза, 12,5 м от существующей поверхности земли до конька кровли;

высота трехэтажного здания, где третий этаж мезонин (мансарда):

не выше 10 м от существующей поверхности земли до карниза, 13,5 м от существующей поверхности земли до конька кровли;

допускается строительство отдельных общественных объектов высотой до 16 метров;

отделочные материалы: для фасадов - дерево, штукатурка, облицовочный кирпич, облицовка материалами, имитирующими дерево, штукатурку;

при заполнении дверных и оконных проемов допускается использование пластика;

колористические решения фасадов:

для деревянных стен - натуральный цвет дерева, покраска обшивки в неяркие оттенки светло-зеленого, охры, коричневого, красно-коричневого, светло-синего, голубого, белого, серого цветов (согласно приложению 2 к приложению 3), допускаются наличники белого цвета,

для каменных (кирпичных) оштукатуренных поверхностей - обмазка известковым раствором, окраска светлыми пастельными тонами (согласно приложению 2 к приложению 3), допускаются наличники белого цвета,

для обшивки фасадов - натуральный цвет дерева, окраска светлыми пастельными тонами (согласно приложению 2 к приложению 3),

для кровли: сурик, серый, красно-коричневый, зеленый цвета, (согласно приложению 2 к приложению 3).

Существующие, на дату принятия нормативного правового акта, объекты капитального строительства, не соответствующие предельным параметрам, используются в существующих параметрах до проведения реконструкции согласно п. 1.4;

1.6. процент застройки земельного участка не более 40 % от его площади;

1.7. возведение одноэтажных хозяйственных построек и прочих отдельно стоящих зданий и сооружений, в том числе некапитальных в следующих параметрах:

высота от существующего уровня поверхности земли не более 3 м до карниза, не более 4,5 м до конька или до наивысшей точки при строительстве простого объема с двускатной кровлей;

габариты в плане: не более 3,5 x 6 м при расположении по линии застройки или не ближе 10 м от линии застройки;

габариты в плане не более 6,0 x 8,0 м при расположении не ближе 20 м от линии застройки;

площадь остекления фасадов не более 20%;

плотность застройки не более 7 % от площади участка;

хозяйственные постройки и прочие отдельно стоящих здания и сооружения располагаются в глубине участка, размещение гаражей и дровяников допускается по линии застройки в створе с индивидуальным жилым домом при соблюдении противопожарных норм;

1.8. устройство ограждений земельных участков (и прочих ограждений) высотой не более 1,6 м, открытых плоскостей не менее 50 процентов от площади ограждения;

деревянное ограждений с воротами и калитками с вертикальной зашивкой из досок, имеющих деревянные или каменные (кирпичные) столбы, с покраской в цвет фасадов здания, с выделением архитектурных элементов;

кованые (сварные) металлические ограждения;

устройство палисадников с ограждением, выполненным в дереве, высотой не более 1,1 м (палисадник может находиться в пределах улицы, максимальное расстояние от стены здания, стоящего на красной линии, до ограждения палисадника - 3 м);

1.9. размещение отдельно стоящих рекламных и информационных конструкций высотой не более 1,8 м, шириной не более 1,2 м;

размещение вывесок на фасаде здания не выше первого этажа здания, строения или сооружений с площадью информационного поля вывески не более 0,7 кв.м.,

общие габариты всех вывесок, размещенных на фасаде здания, не должны превышать половины длины фасада и четверти высоты этажа;

размещение вывесок и информационных конструкций в виде панелей-кронштейнов не выше первого этажа, шириной 0,7 м, высотой 0,5 м;

1.10. размещение некапитальных сооружений типа торговых киосков и павильонов размерами в плане не более 6,0 x 6,0 м и высотой не более 2,5 м, навесов (павильонов) автобусных остановок длиной не более 4 м и высотой не более 2,5 м;

1.11. благоустройство территорий, в том числе территорий общего пользования в границах красных линий; организация рекреационных зон в целях визуализации объектов культурного наследия в их историческом и природном окружении;

1.12. сохранение и восстановление особенностей рельефа,

1.13. ландшафтные рубки насаждений, в целях улучшения обзора объектов культурного наследия;

1.14. прокладка в границах территорий общего пользования подземных инженерных коммуникаций;

1.15. устройство гостевых парковок автотранспорта на землях общего пользования;

1.16. расширение проезжих частей в пределах улиц без изменения красных линий;

1.17. проведение археологических и научных исследований.

2. Запрещается

2.1. снос ценных объектов исторической среды, рядовых объектов исторической среды, за исключением демонтажа аварийного объекта в целях его восстановления или воссоздания в соответствии с требованиями п. 1.2

2.2. размещение предприятий и учреждений, создающих повышенные грузовые потоки, взрыво- и пожароопасных и потенциально оказывающих отрицательное воздействие на объекты культурного наследия;

2.3. изменение исторически сложившихся красных линий и линий застройки;

2.4. устройство на объектах капитального строительства кровель с изломом плоскости скатов, применение металлопластиковой профилированной черепицы, пластикового сайдинга в облицовке фасадов, зеркального и тонированного остекления, а также применение ярких цветов и контрастных цветовых сочетаний, флуоресцентных красок, при покраске фасадов и кровель объектов капитального строительства, некапитальных объектов, киосков, торговых павильонов и автобусных остановок, элементов уличного дизайна;

2.5. установка глухих ограждений, выполненных из профнастила, кирпича, бетонных панелей или блоков, пластиковых панелей, пластиковых материалов по фронтальным границам земельных участков перед домами (в том числе ограждений палисадников);

2.6. размещение жилых и хозяйственных строений, в том числе гаражей, на земельных участках со стороны улиц перед линией застройки.

2.7. размещение инженерно-технических и хозяйственных объектов башенного типа, сооружений связи на башнях и мачтах;

2.8. размещение рекламных конструкций на крышах зданий и сооружений; размещение вывесок, информационных конструкций выше первого этажа здания; размещение вывесок и информационных конструкций, закрывающих декоративные элементы фасадов; размещение рекламных и информационных конструкций в виде баннеров, в том числе на фасадах зданий, в виде перетяжек над улицами, а также конструкций неоновой рекламы;

2.9. изменение уровня поверхности проезжих частей дорог и улиц при их устройстве, ремонте, реконструкции за счет изменения рабочих (проектных) отметок в сторону увеличения.

Единая зона регулирования застройки и хозяйственной деятельности – зона крупномасштабной застройки высотой до 4-х этажей ЕЗРЗ-9 (участки ЕЗРЗ-9.1, ЕЗРЗ-9.2)

1. Разрешается

1.1. эксплуатация, ремонт и капитальный ремонт жилых многоквартирных и общественных четырехэтажных зданий, в существующих параметрах,

допускается отделка фасадов зданий материалами, имитирующими штукатурку, колористическое решение фасадов – светлые пастельные тона (согласно приложению 2 к приложению 3);

1.2. размещение отдельно стоящих рекламных конструкций высотой не более 1,8 м, шириной не более 1,2 м;

размещение отдельно стоящих информационных конструкций высотой не более 1,8 м, максимальный диаметр не более 1,2 м;

размещение вывесок на фасаде здания не выше первого этажа здания, строения или сооружений с площадью информационного поля вывески не более 0,7 кв.м.,

общие габариты всех вывесок, размещенных на фасаде здания, не должны превышать половины длины фасада и четверти высоты этажа;

размещение вывесок и информационных конструкций в виде панелей-кронштейнов не выше первого этажа, шириной 0,7 м, высотой 0,5 м;

1.3. благоустройство территорий, в том числе территорий общего пользования в границах красных линий; организация рекреационных зон в целях визуализации объектов культурного наследия в их историческом и природном окружении;

1.4. сохранение и восстановление особенностей рельефа,

1.5. ландшафтные рубки насаждений, в целях улучшения обзора объектов культурного наследия;

1.6. прокладка в границах территорий общего пользования подземных инженерных коммуникаций;

1.7. устройство гостевых парковок автотранспорта на землях общего пользования.

2. Запрещается

2.1. размещение предприятий и учреждений, создающих повышенные грузовые потоки, взрыво- и пожароопасных и потенциально оказывающих отрицательное воздействие на объекты культурного наследия;

2.2. устройство на объектах капитального строительства кровель с изломом плоскости скатов, применение металлопластиковой профилированной черепицы, зеркального и тонированного остекления, а также применение ярких цветов и контрастных цветовых сочетаний, флуоресцентных красок, при покраске фасадов и кровель объектов капитального строительства, некапитальных объектов, киосков, торговых павильонов и автобусных остановок, элементов уличного дизайна;

2.3 изменение исторически сложившихся линий застройки и красных линий;

2.4. установка глухих ограждений, выполненных из профнастила, кирпича, бетонных панелей или блоков, пластиковых панелей, пластиковых материалов по фронтальным границам земельных участков перед домами (в том числе ограждений палисадников);

2.5. размещение жилых и хозяйственных строений, в том числе гаражей, на земельных участках со стороны улиц перед линией застройки;

2.6. размещение инженерно-технических и хозяйственных объектов башенного типа, сооружений связи на башнях и мачтах;

2.7. размещение рекламных конструкций на крышах зданий и сооружений;

размещение вывесок, информационных конструкций выше первого этажа здания;

размещение вывесок и информационных конструкций, закрывающих декоративные элементы фасадов;

размещение рекламных и информационных конструкций в виде баннеров, в том числе на фасадах зданий, в виде перетяжек над улицами, а также конструкций неоновой рекламы;

2.8. изменение уровня поверхности проезжих частей дорог и улиц при их устройстве, ремонте, реконструкции за счет изменения рабочих (проектных) отметок в сторону увеличения.

**Единая зона регулирования застройки и хозяйственной деятельности – зона
промышленных и коммунально-складских территорий
ЕЗРЗ-10 (участки ЕЗРЗ-10.1, ЕЗРЗ-10.2, ЕЗРЗ-10.3)**

1. Разрешается

1.1. реконструкция и капитальный ремонт объектов капитального строительства в существующих параметрах или в параметрах, установленных п.1.2;

1.2. строительство производственных зданий, вспомогательных зданий и сооружений, временных сооружений с высотными параметрами не выше 13,5 м до наивысшей точки здания от существующего уровня поверхности земли,

применяемый тип строительства: здание с двухскатной кровлей, здание с вальмовой кровлей, здание с плоской кровлей;

колористические решения фасадов: натуральные цвета строительных материалов, натуральный цвет дерева или окраска в неяркие оттенки светло-зеленого, охры, светло-синего, голубого, белого, серого цветов (согласно приложению 2 к приложению 3),

колористическое решение кровли: сурик, серый, красно-коричневый, зеленый цвета, (согласно приложению 2 к приложению 3).

Существующие, на дату принятия нормативного правового акта, объекты капитального строительства, не соответствующие предельным параметрам, используются в существующих параметрах до проведения реконструкции согласно п.п. 1.2, 1.3;

1.3. устройство ограждений земельных участков высотой не более 3 м, материал ограждений – дерево, металлическое кованое, кирпич, бетон.

1.4. размещение отдельно стоящих рекламных конструкций -- щитов, высотой не более 8 м, с размером информационного поля высотой не более 3 м, шириной не более 6 м;

размещение отдельно стоящих рекламных конструкций высотой не более 2,8 м, шириной не более 1,4 м;

размещение вывесок, электронных табло и рекламных конструкций на фасаде здания не выше второго этажа здания, строения или сооружений с площадью информационного поля вывески не более 18 кв. м;

размещение вывесок и информационных конструкций в виде панелей-кронштейнов не выше второго этажа, габаритами не более: шириной 1 м, высотой 0,5 м.

2. Запрещается

2.1. устройство на объектах капитального строительства кровель с изломом плоскости скатов, применение металлопластиковой профилированной черепицы,

зеркального и тонированного остекления, а также применение ярких цветов и контрастных цветовых сочетаний, флуоресцентных красок, при покраске фасадов и кровель объектов капитального строительства;

2.2. изменение исторически сложившихся линий застройки и красных линий;

2.3. изменение уровня поверхности проезжих частей дорог и улиц при их устройстве, ремонте, реконструкции за счет изменения рабочих (проектных) отметок в сторону увеличения.

Единая зона охраняемого природного ландшафта

Единая зон охраняемого природного ландшафта – историко -культурные ландшафты: поймы рек, прибрежные территории озер, открытые природные пространства, участвующие в формировании и восприятии панорам ЕЗОЛ-1 (участки ЕЗОЛ-1.1, ЕЗОЛ-1.2, ЕЗОЛ-1.3, ЕЗОЛ-1.4, ЕЗОЛ-1.5, ЕЗОЛ-1.6, ЕЗОЛ-1.7, ЕЗОЛ-1.8, ЕЗОЛ-1.9)

1. Разрешается

1.1. рекреационное использование территории;

1.2. расчистка исторических русел водотоков;

1.3. укрепление береговых склонов с сохранением дерновых покрытий или каменистой россыпи;

1.4. устройство набережных;

1.5. размещение малых архитектурных форм и объектов благоустройства;

1.6. сохранение и организация проездов, проходов, дорожек и площадок к местам визуального обзора объектов культурного наследия;

1.7. размещение сооружений на линейных объектах (путепроводы, мосты, трубы);

1.8. строительство одноэтажных сооружений на линейных объектах (сооружения на инженерных сетях) в следующих параметрах:

высота не более 4,7 м от существующей поверхности земли до карниза, 8 м от существующей поверхности земли до конька кровли или высшей точки сооружения, габариты в плане: ширина не более 10 метров, длина не более 12 метров;

форма кровли – двускатная, вальмовая, угол наклона кровли – не более 30 градусов, кровельные покрытия: металл, гибкие кровельные материалы, отделочные материалы - традиционные для данной местности дерево, естественный камень или кирпич (в том числе для цокольной части и труб), при заполнении дверных и оконных проемов допускается использование пластика; колористическое решение фасадов: натуральные цвета строительных материалов, натуральный цвет дерева или окраска в неяркие оттенки светло-зеленого, охры, коричневого, красно-коричневого, светло-синего, голубого, белого, серого цветов (согласно приложению 2 к приложению 3), колористическое решение кровли: сурик, серый, красно-коричневый, зеленый цвета (согласно приложению 2 к приложению 3).

1.9. использование территории для организации пляжей, с размещением некапитальных сооружений для эксплуатации пляжа, в том числе причалов маломерных судов и катамаранов, сооружений для хранения оборудования выстой до 4,5 м, площадью не более 100 кв.м;

1.10. прокладка пешеходных туристско-экскурсионных маршрутов и экологических троп, оборудованных местами для кратковременного отдыха;

1.11. ремонт и благоустройство объектов транспортной инфраструктуры по сложившимся трассам;

1.12. устройство ограждений земельных участков высотой не более 1,6 м, с просветами при этом открытых плоскостей должно быть не менее 50% поверхности от площади ограждения, рекомендуемые типы ограждений в приложении 1 к приложению 3;

1.13. размещение отдельно стоящих рекламных конструкций высотой не более 2,8 м, шириной не более 1,4 м; размещение отдельно стоящих информационных конструкций (в виде тумб) высотой не более 2,8 м, максимальный диаметр не более 1,4 м; размещение вывесок на фасаде здания не выше первого этажа здания, строения или сооружений с площадью информационного поля вывески не более 0,7 кв.м; вывески не должны закрывать архитектурные и декоративные элементы фасадов здания; общие габариты всех вывесок, размещенных на фасаде здания не должны превышать половины длины фасада и четверти высоты этажа; размещение вывесок и информационных конструкций в виде панелей-кронштейнов не выше первого этажа, шириной не более 0,7 м, высотой не более 0,5 м;

1.14. капитальный ремонт и реконструкция существующих инженерных сетей, в том числе замена наземных и воздушных сетей на подземные, с последующей рекультивацией нарушенных земель;

1.15. осуществление мероприятий, направленных на сохранение и восстановление исторического ландшафта - характера естественного рельефа, соотношения открытых пространств и пространств, имеющих посадки деревьев, очертаний береговой линии реки Свяги, озер Сиверское, Догое, Лунское;

1.16. сохранение и восстановление посадок деревьев, санитарные рубки и рубки ухода.

2. Запрещается

2.1. изменение исторически сложившихся красных линий и линий застройки;

2.2. организация новых улиц;

2.3. размещение объектов капитального строительства, за исключением линейных объектов согласно п.1.6, сооружений на линейных объектах в соответствии с параметрами, приведенными в п.1.7;

2.4. размещение некапитальных строений, сооружений, за исключением, предусмотренных п.1.7, 1.8;

2.5. размещение предприятий и учреждений, создающих повышенные грузовые потоки, взрыво- и пожароопасных и потенциально оказывающих отрицательное воздействие на объекты культурного наследия, в том числе производственных площадок сельскохозяйственных предприятий;

2.6. добыча и разработка полезных ископаемых, в том числе устройство карьеров;

2.7. размещение парковок автотранспорта;

2.8. размещение на исторических открытых пространствах древесных насаждений;

2.9. ведение любой хозяйственной деятельности, связанной с загрязнением почв, грунтовых и подземных вод, поверхностных стоков;

2.10. накопление и размещение отходов производства и потребления, в том числе организация свалок бытового мусора, устройство складов и захоронений ядохимикатов, размещение скотомогильников;

2.11. изменение гидрологического режима водных объектов, в том числе создающее потенциальную угрозу заболачивания и (или) развития эрозионных процессов на прилегающих территориях;

2.12. прокладка надземных инженерных сетей;

2.13. планировочное изменение береговой линии водных объектов, создание в акваториях насыпей, дамб и островов;

2.14. установка глухих ограждений по границам земельных участков;

2.15. размещение сооружений связи на башнях и мачтах;

2.16. мероприятия, вызывающие изменение гидрологического режима реки и озер, в том числе, создающее потенциальную угрозу физической сохранности зданий и сооружений, являющихся объектами культурного наследия.

Единая зона охраняемого природного ландшафта - Историко-культурные ландшафты, набережные, поймы рек и ручьев ЕЗОЛ-2 (участки ЕЗОЛ-2.1, ЕЗОЛ-2.2, ЕЗОЛ-2.3, ЕЗОЛ-2.4)

1. Разрешается

1.1. реконструкция и ремонт объектов капитального строительства в существующих параметрах;

1.2. рекреационное использование территории;

1.3. осуществление мероприятий, направленных на сохранение и восстановление исторического ландшафта - характера естественного рельефа, соотношения открытых пространств (полян, прибрежных территорий) и пространств имеющих посадки деревьев, очертаний береговой линии реки Свияги и русел водотоков, впадающих в неё, малых архитектурных форм, ранее существовавших исторических построек.

1.4. размещение малых архитектурных форм (скамеек, урн, отдельно стоящего осветительного оборудования, сезонных киосков);

1.5. ремонт и благоустройство объектов транспортной инфраструктуры по исторически сложившимся трассам;

1.6. устройство ограждений земельных участков высотой не более 1,5 м, с просветами не менее 50% поверхности ограждения;

деревянные ограждения по деревянным столбам с деревянными архитектурными элементами, с покраской в цвет дерева, металлических кованых ограждений;

1.7. размещение отдельно стоящих информационных конструкций высотой не более 2,5 м;

1.8. сохранение зеленых посадок, скверов, аллей, восстановление посадок деревьев, санитарные рубки и рубки ухода.

1.9. прокладка подземных инженерных сетей и обустройство объектов инженерной инфраструктуры с последующей рекультивацией нарушенных земель;

1.10. капитальный ремонт и реконструкция существующих инженерных сетей, в том числе замена наземных и воздушных сетей на подземные, с последующей рекультивацией нарушенных земель.

2. Запрещается:

- 2.1. строительство объектов капитального строительства,
- 2.2. изменение исторически сложившихся красных линий и линий застройки;
- 2.3. организация новых улиц;
- 2.4. размещение некапитальных объектов, за исключением предусмотренных пп. 1.3, 1.4;
- 2.5. размещение предприятий и учреждений, создающих повышенные грузовые потоки, взрыво- и пожароопасных и потенциально оказывающих отрицательное воздействие на объекты культурного наследия, в том числе производственных площадок сельскохозяйственных предприятий;
- 2.6. добыча и разработка полезных ископаемых, в том числе устройство карьеров;
- 2.7. размещение открытых парковок автотранспорта объемом более 30 машино-мест;
- 2.8. ведение любой хозяйственной деятельности, связанной с загрязнением почв, грунтовых и подземных вод, поверхностных стоков;
- 2.9. накопление и размещение отходов производства и потребления, в том числе организация свалок бытового мусора, устройство складов и захоронений ядохимикатов, размещение скотомогильников;
- 2.10. планировочное изменение береговой линии водных объектов, создание в акваториях насыпей, дамб и островов, установка лодочных сараев на берегах водных объектов;
- 2.11. установка глухих ограждений по границам земельных участков;
- 2.12. размещение мачтовых конструкций, в том числе вышек сотовой связи;
- 2.13. устройство привалов, биваков, туристических стоянок и лагерей;
- 2.14. проезд и стоянка автомобильного транспорта (кроме спецмашин) за пределами проезжей части улиц и дорог общего пользования.
- 2.15. мероприятия, вызывающие изменение гидрологического режима реки Свияги, озера Сверского, в том числе создающее потенциальную угрозу физической сохранности зданий и сооружений, являющихся объектами культурного наследия, а также создающее угрозу заболачивания и/или развития эрозионных процессов на прилегающих территориях.

**Единая зона охраняемого природного ландшафта - зеленые насаждения общего пользования - городские парки, скверы, сады, бульвары ЕЗОЛ-3
(участки ЕЗОЛ-3.1, ЕЗОЛ-3.2, ЕЗОЛ-3.3, ЕЗОЛ-3.4, ЕЗОЛ-3.5)**

1. Разрешается

- 1.1. реконструкция и ремонт объектов капитального строительства в существующих параметрах;
- 1.2. рекреационное использование территории;
- 1.3. осуществление мероприятий, направленных на сохранение и восстановление исторического ландшафта - характера естественного рельефа, соотношения открытых пространств и территорий с посадками зеленых насаждений;
- 1.4. сохранение, парков, скверов, аллей, восстановление посадок деревьев, санитарные рубки и рубки ухода;

1.5. размещение сооружений, малых архитектурных форм, отдельно стоящего осветительного оборудования, оборудования детских и спортивных площадок;

1.6. современное благоустройство участка в целях его эффективного использования;

1.7. размещение некапитальных объектов в целях обслуживания территорий высотой до 4,5 м, площадью не более 40 кв.м;

1.8. ремонт и благоустройство объектов транспортной инфраструктуры по исторически сложившимся трассам;

1.9. устройство ограждений земельных участков высотой не более 1,5 м, с просветами не менее 50% поверхности ограждения:

деревянные ограждения по деревянным столбам с деревянными архитектурными элементами, с покраской в цвет дерева, металлические кованые ограждения;

1.10. размещение отдельно стоящих информационных конструкций высотой не более 2,8 м, максимальный диаметр не более 1,4 м;

размещение вывесок, рекламных конструкций и информационных табло на фасаде здания не выше первого этажа здания, строения или сооружений с площадью информационного поля вывески не более 2 кв.м; вывески не должны закрывать архитектурные и декоративные элементы фасадов здания; общие габариты всех вывесок, размещенных на фасаде здания, не должны превышать половины длины фасада и четверти высоты этажа;

размещение вывесок и информационных конструкций в виде панелей-кронштейнов не выше первого этажа, шириной не более 0,7 м, высотой 0,5 м;

1.11. прокладка подземных инженерных сетей и обустройство объектов инженерной инфраструктуры с последующей рекультивацией нарушенных земель;

1.12. капитальный ремонт и реконструкция существующих инженерных сетей, в том числе замена наземных и воздушных сетей на подземные, с последующей рекультивацией нарушенных земель.

2. Запрещается:

2.1. строительство объектов капитального строительства;

2.2. изменение исторически сложившихся красных линий и линий застройки;

2.3. организация новых улиц;

2.4. размещение предприятий и учреждений, создающих повышенные грузовые потоки, взрыво- и пожароопасных и потенциально оказывающих отрицательное воздействие на объекты культурного наследия, в том числе производственных площадок сельскохозяйственных предприятий;

2.5. добыча и разработка полезных ископаемых, в том числе устройство карьеров;

2.6. размещение открытых парковок автотранспорта более 30 машино-мест;

2.7. ведение любой хозяйственной деятельности, связанной с загрязнением почв, грунтовых и подземных вод, поверхностных стоков;

2.8. накопление и размещение отходов производства и потребления, в том числе организация свалок бытового мусора, устройство складов и захоронений ядохимикатов, размещение скотомогильников;

2.9. изменение гидрологического режима водных объектов, в том числе создающее потенциальную угрозу заболачивания и/или развития эрозионных процессов на прилегающих территориях;

- 2.10. установка глухих ограждений по границам земельных участков;
- 2.11. размещение мачтовых конструкций, в том числе вышек сотовой связи;
- 2.12. устройство привалов, биваков, туристических стоянок и лагерей,
- 2.13. проезд и стоянка автомобильного транспорта (кроме спецмашин) за пределами проезжей части улиц и дорог общего пользования.

Единая зона охраняемого природного ландшафта - зеленые насаждения общего пользования - природные территории для размещения кемпингов, глэмпингов ЕЗОЛ-4 (участки ЕЗОЛ-4.1)

1. Разрешается

- 1.1. рекреационное использование территории;
- 1.2. использование территории для туристской (туристической) деятельности в целях размещения кемпингов, глэмпингов, туристических стоянок
высота некапитальных сооружений не выше 4,5 м от уровня поверхности земли, площадь застройки до 30% площади участка;
- 1.3. укрепление береговых склонов с сохранением дерновых покрытий или каменной россыпи;
- 1.4. устройство набережных;
- 1.5. размещение малых архитектурных форм и объектов благоустройства;
- 1.6. сохранение и организация проездов, проходов, дорожек и площадок к местам визуального обзора объектов культурного наследия;
- 1.7. размещение сооружений на линейных объектах (путепроводы, мосты, трубы);
- 1.8. строительство одноэтажных сооружений на линейных объектах (сооружения на инженерных сетях) в следующих параметрах:
высота не более 4,5 м от существующей поверхности земли до карниза, 8 м от существующей поверхности земли до конька кровли или высшей точки сооружения, габариты в плане: ширина не более 10 метров, длина не более 12 метров; форма кровли – двускатная, вальмовая, угол наклона кровли – не более 30 градусов, кровельные покрытия: металл, гибкие кровельные материалы, отделочные материалы - традиционные для данной местности дерево, естественный камень или кирпич (в том числе для цокольной части и труб), при заполнении дверных и оконных проемов допускается использование пластика;
колористическое решение фасадов: натуральные цвета строительных материалов, натуральный цвет дерева или окраска в неяркие оттенки светло-зеленого, охры, коричневого, красно-коричневого, светло-синего, голубого, белого, серого цветов (согласно приложению 2 к приложению 3), колористическое решение кровли: сурик, серый, красно-коричневый, зеленый цвета (согласно приложению 2 к приложению 3);
- 1.9. использование территории для организации пляжей, с размещением некапитальных сооружений для эксплуатации пляжа, в том числе причалов маломерных судов и катамаранов, сооружений для хранения оборудования высотой до 4,5 м, площадью не более 100 кв.м;

- 1.10. прокладка пешеходных туристско-экскурсионных маршрутов и экологических троп, оборудованных местами для кратковременного отдыха;
- 1.11. ремонт и благоустройство объектов транспортной инфраструктуры по сложившимся трассам;
- 1.12. устройство ограждений земельных участков высотой не более 1,6 м, с просветами при этом открытых плоскостей должно быть не менее 50% поверхности от площади ограждения, рекомендуемые типы ограждений в приложении 1 к приложению 3;
- 1.13. размещение парковок автотранспорта в целях туристской (туристической) деятельности;
- 1.14. размещение отдельно стоящих рекламных конструкций высотой не более 2,8 м, шириной не более 1,4 м;
- размещение отдельно стоящих информационных и рекламных конструкций высотой не более 2,8 м;
- 1.15. капитальный ремонт и реконструкция существующих инженерных сетей, в том числе замена наземных и воздушных сетей на подземные, с последующей рекультивацией нарушенных земель;
- 1.16. осуществление мероприятий, направленных на сохранение и восстановление исторического ландшафта - характера естественного рельефа, соотношения открытых пространств и пространств, имеющих посадки деревьев, очертаний береговой линии озер Сиверского;
- 1.17. сохранение и восстановление посадок деревьев, санитарные рубки и рубки ухода.

2. Запрещается:

- 2.1. строительство объектов капитального строительства, за исключением предусмотренных п. 1.8;
- 2.2. изменение исторически сложившихся красных линий и линий застройки;
- 2.3. размещение предприятий и учреждений, создающих повышенные грузовые потоки, взрыво- и пожароопасных и потенциально оказывающих отрицательное воздействие на объекты культурного наследия, в том числе производственных площадок сельскохозяйственных предприятий;
- 2.4. добыча и разработка полезных ископаемых, в том числе устройство карьеров;
- 2.5. посадка на исторических открытых пространствах древесных насаждений;
- 2.6. ведение любой хозяйственной деятельности, связанной с загрязнением почв, грунтовых и подземных вод, поверхностных стоков;
- 2.7. накопление и размещение отходов производства и потребления, в том числе организация свалок бытового мусора, устройство складов и захоронений ядохимикатов, размещение скотомогильников;
- 2.8. изменение гидрологического режима озера Сиверского, в том числе создающее потенциальную угрозу заболачивания и (или) развития эрозионных процессов на прилегающих территориях;
- 2.9. прокладка надземных инженерных сетей;
- 2.10. планировочное изменение береговой линии водных объектов, создание в акваториях насыпей, дамб и островов;

- 2.11. установка глухих ограждений по границам земельных участков;
- 2.12. размещение сооружений связи на башнях и мачтах.

Характерные типы исторической застройки

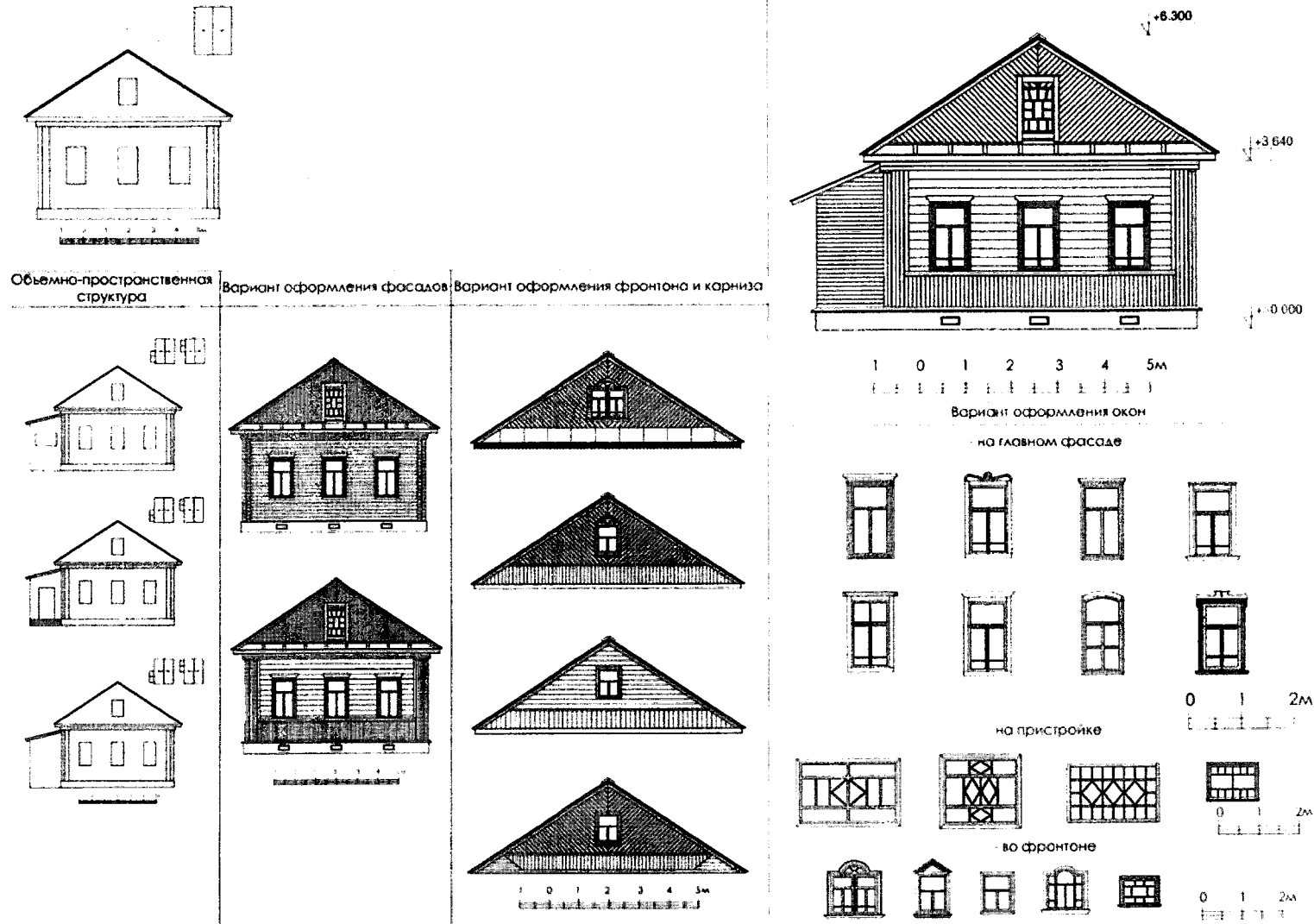
1.1. Деревянные здания



Тип Д 1.1. Деревянный одноэтажный в три окна по главному фасаду с двухскатной крышей.



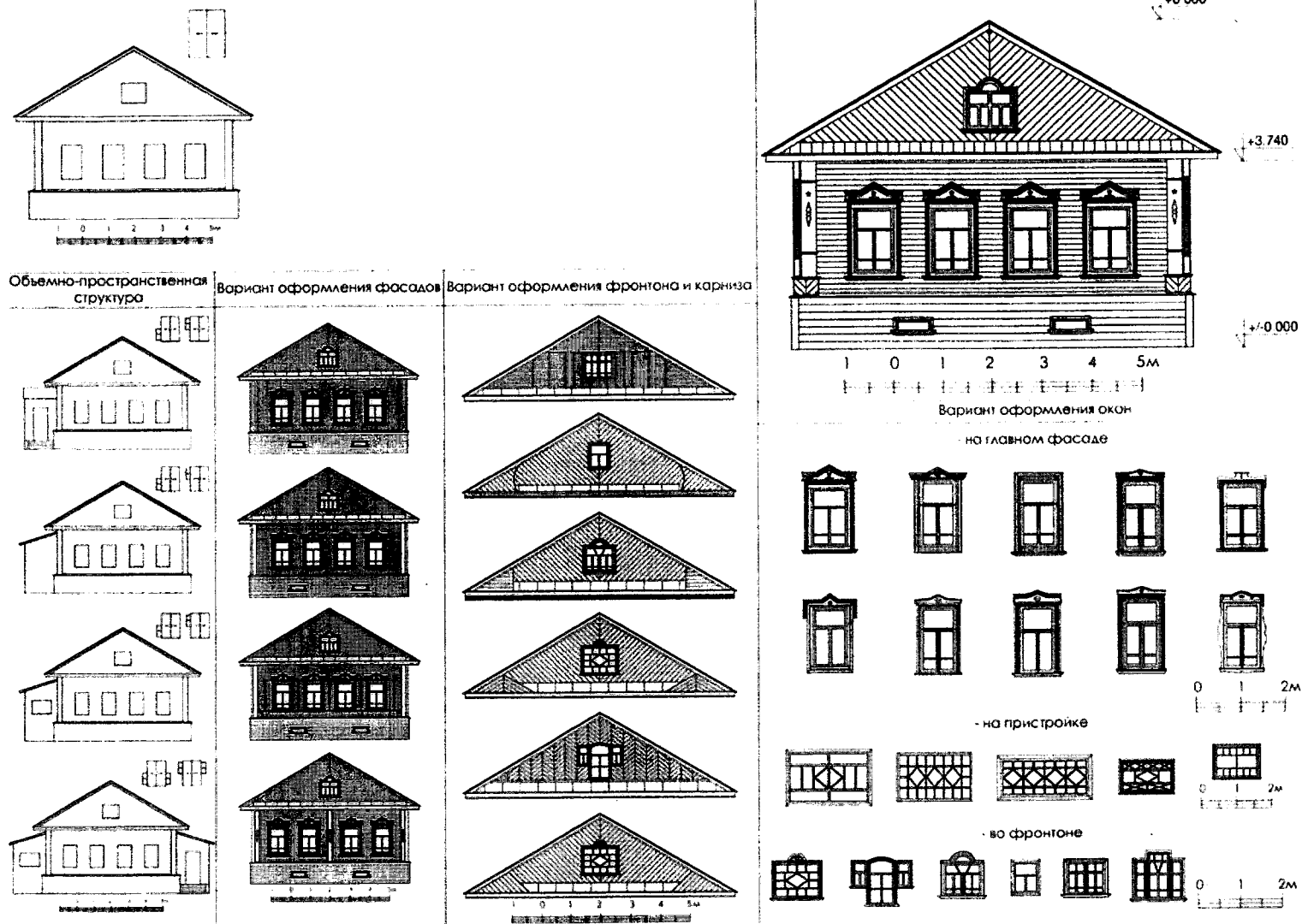
Тип Д 1.2. Деревянный одноэтажный в три окна по главному фасаду с двухскатной крышей и разорванным фронтоном.



Тип Д 1.3. Деревянный бревенчатый одноэтажный в три окна по главному фасаду с двухскатной крышей.



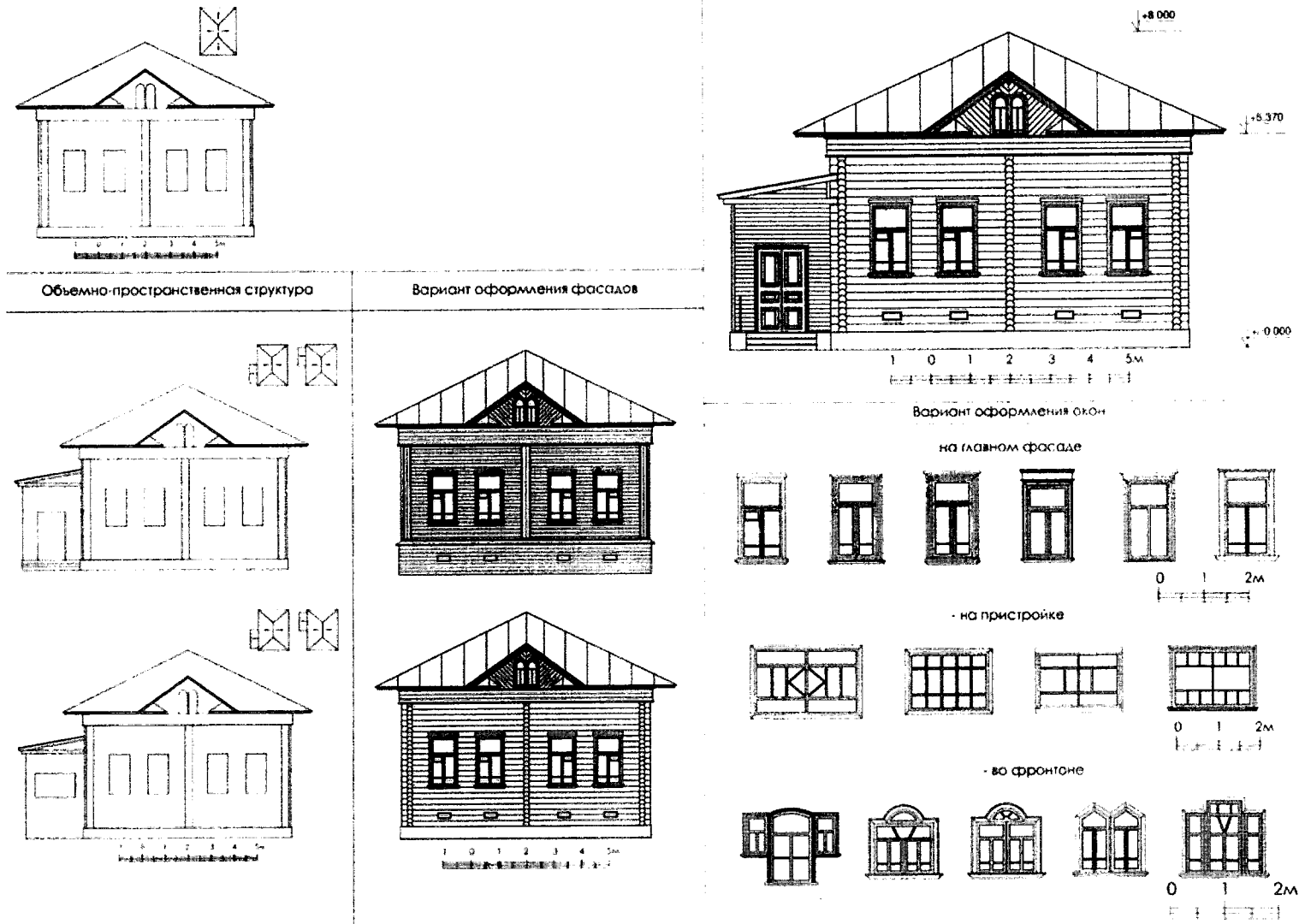
Тип Д 1.4. Деревянный одноэтажный в три окна по главному фасаду, антресольным этажом и вальмовой крышей.



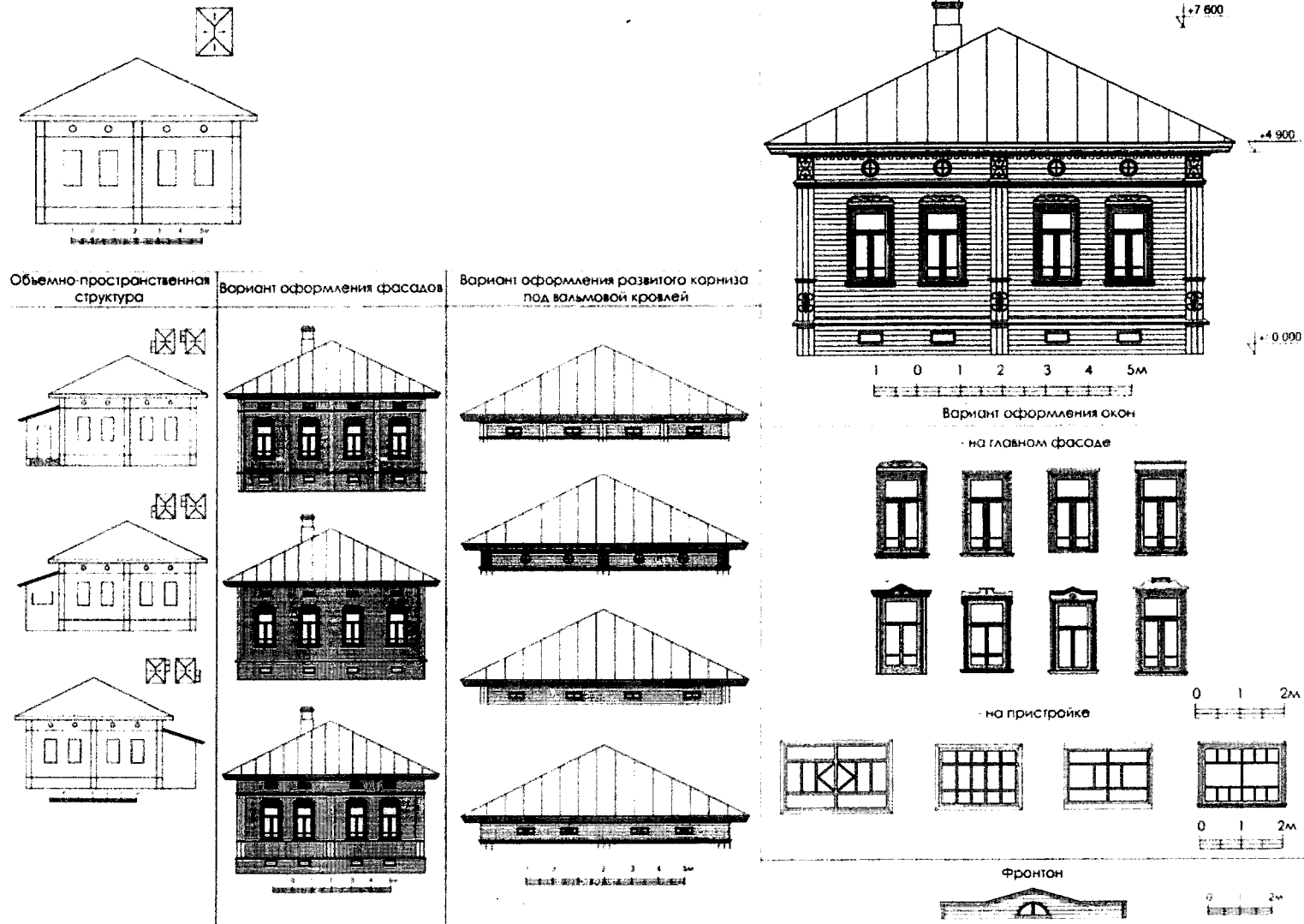
Тип Д 1.5. Деревянный одноэтажный в четыре окна по главному фасаду с двухскатной крышей.



Тип Д 1.6. Деревянный бревенчатый одноэтажный в четыре окна по главному фасаду с двухскатной крышей.



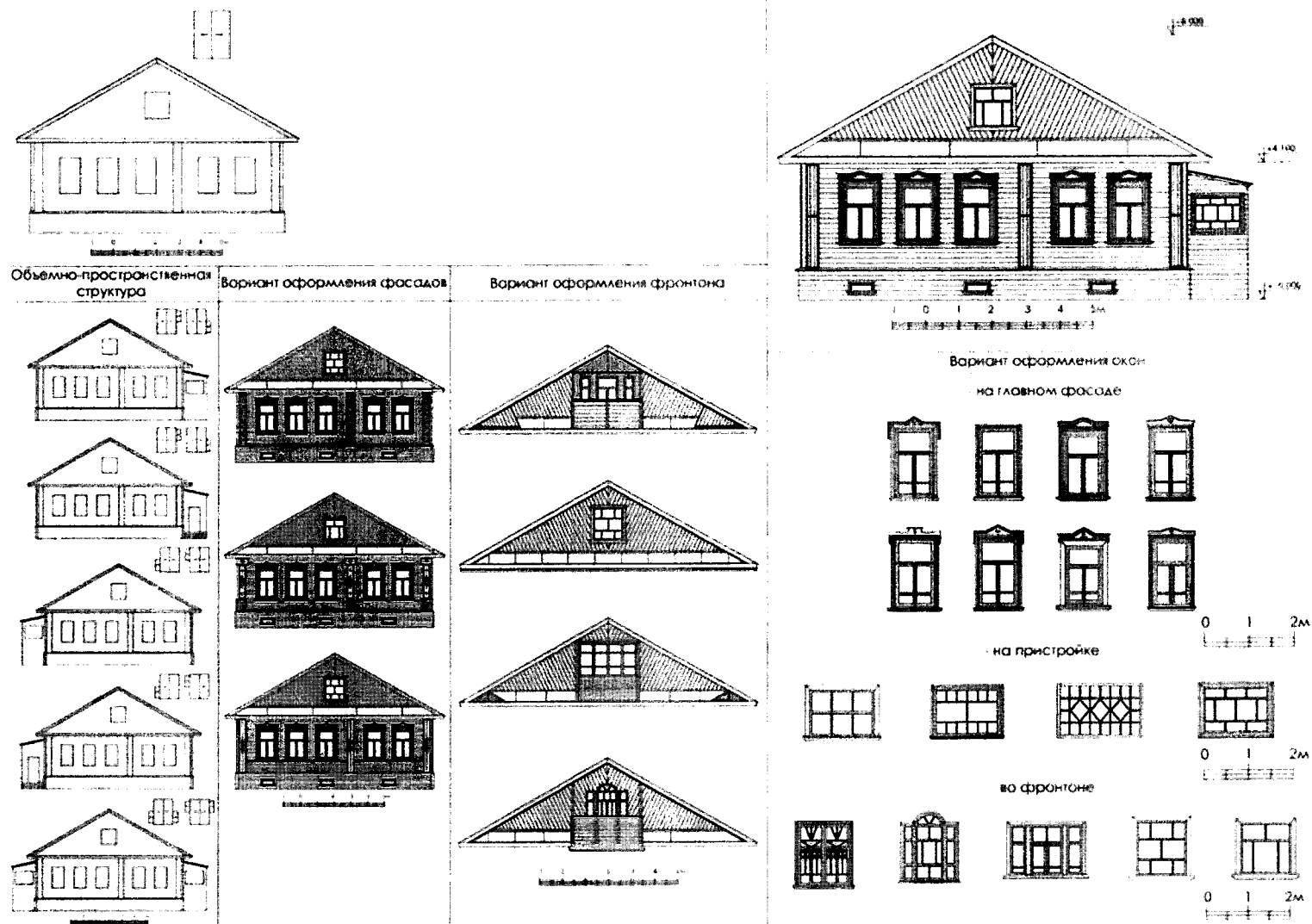
Тип Д 1.7. Деревянный бревенчатый одноэтажный в четыре окна по главному фасаду с вальмовой крышей.



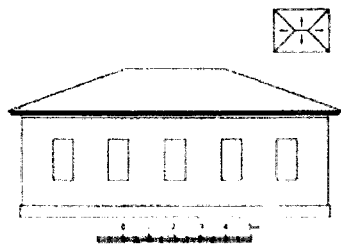
Тип Д 1.8. Деревянный одноэтажный в четыре окна по главному фасаду, антресольным этажом и вальмовой крышей.



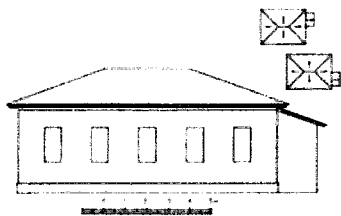
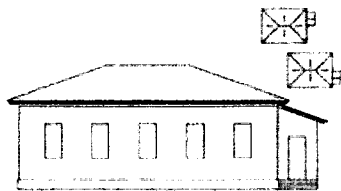
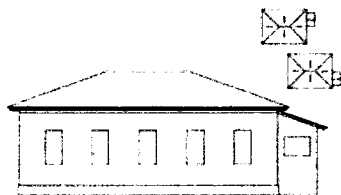
Тип Д 1.8.1. Деревянный бревенчатый одноэтажный в четыре окна по главному фасаду, антресольным этажом и вальмовой крышей.



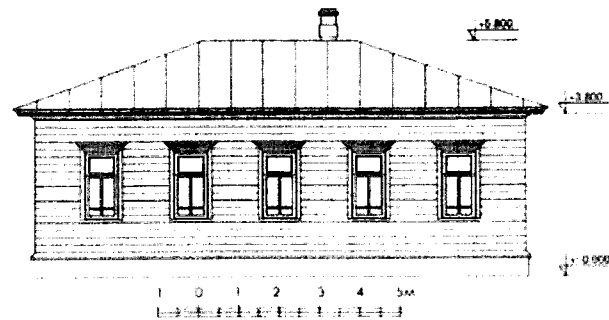
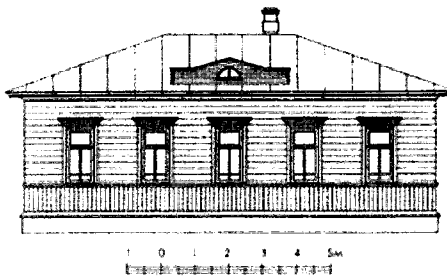
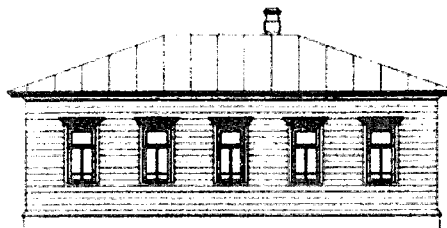
Тип Д 1.9. Деревянный одноэтажный в пять окон по главному фасаду с двускатной крышей.



Объемно-пространственная структура





Вариант оформления фасадов



Вариант оформления окон

- на главном фасаде



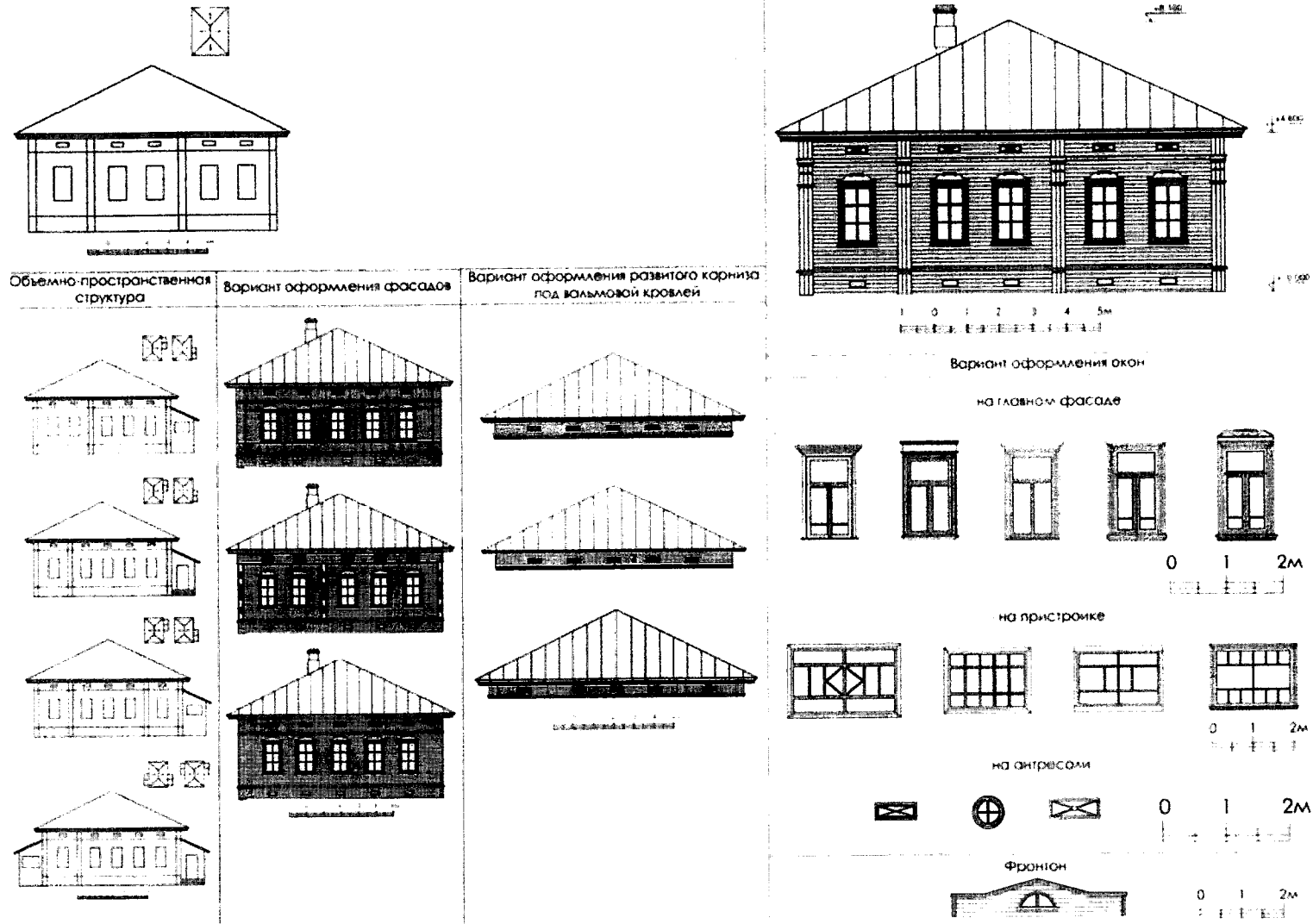
- на пристройке



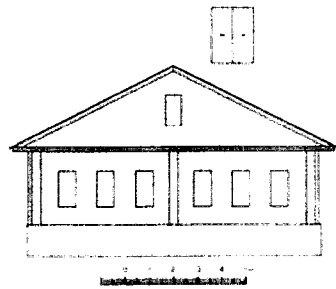
Фронтон



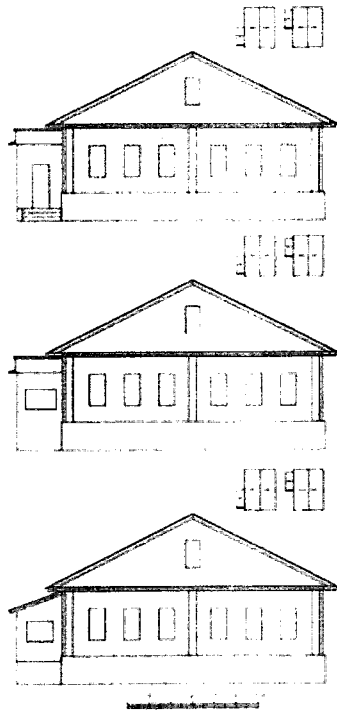
Тип Д 1.10. Деревянный одноэтажный в пять окон по главному фасаду с вальмовой крышей.



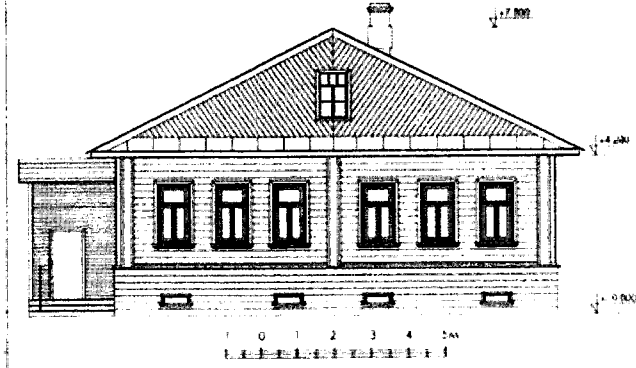
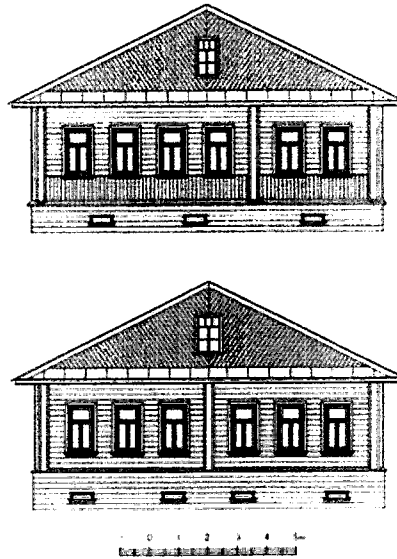
Тип Д 1.11. Деревянный одноэтажный в пять окон по главному фасаду, антресольным этажом и вальмовой крышей.



Объемно-пространственная структура




Вариант оформления фасада

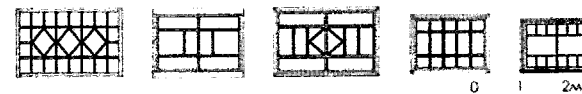


Вариант оформления окон

на главном фасаде



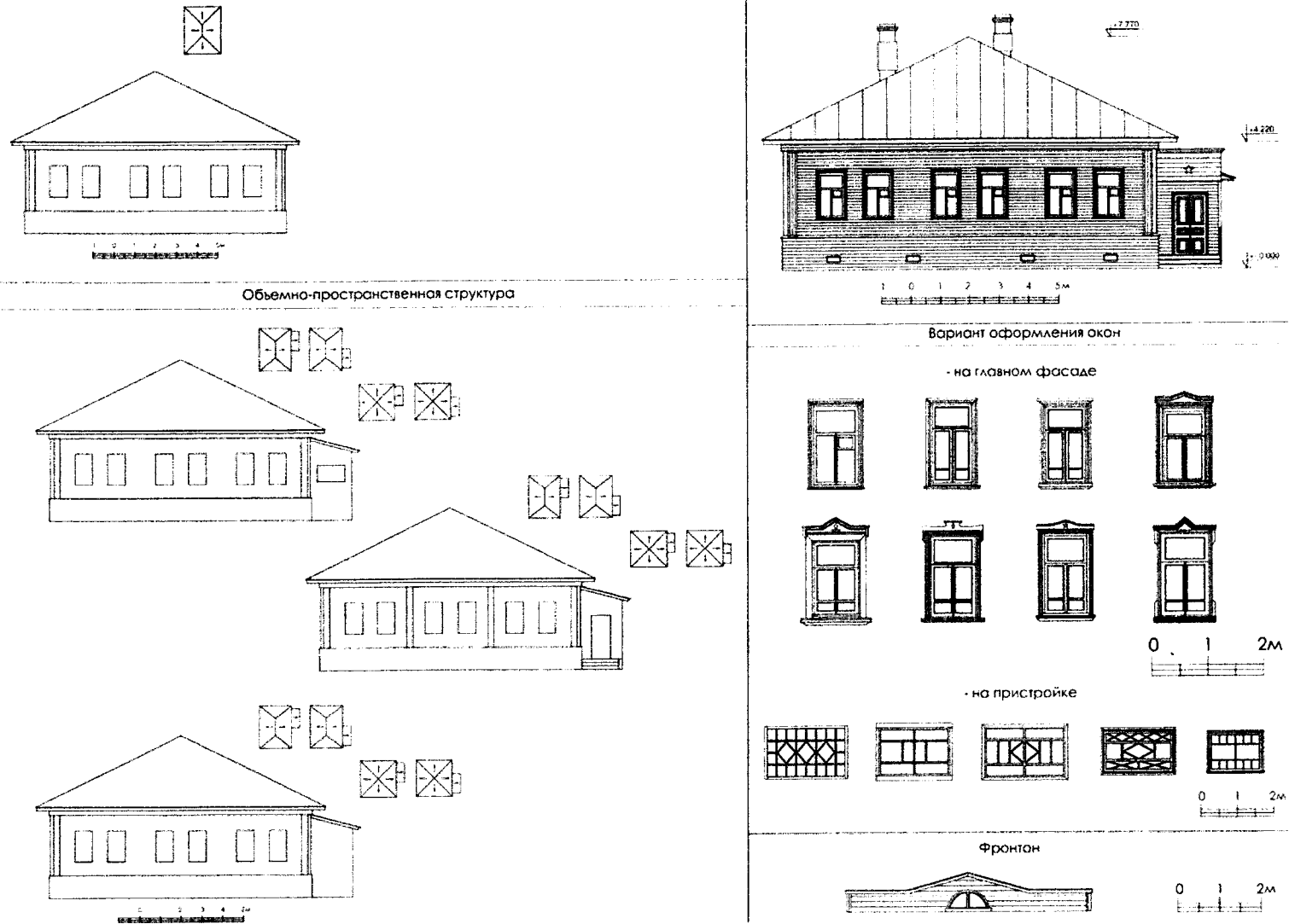
на пристройке



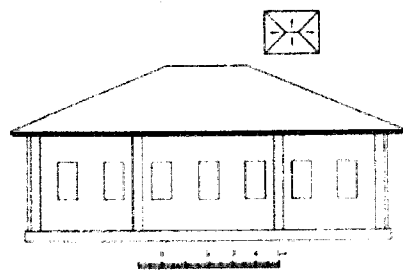
во фронте



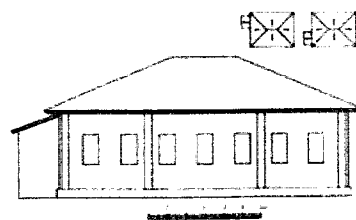
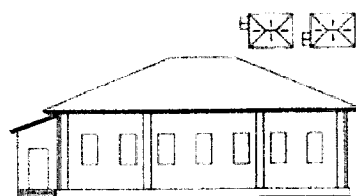
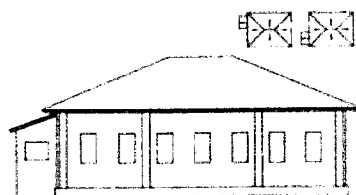
Тип Д 1.12. Деревянный одноэтажный в шесть окон по главному фасаду с двухскатной крышей.



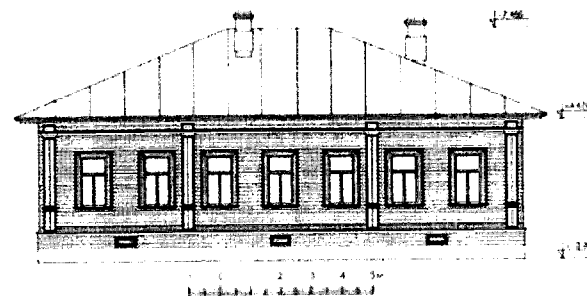
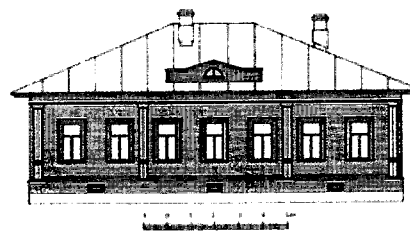


Тип Д 1.13. Деревянный одноэтажный в шесть окон по главному фасаду с вальмовой крышей.



Объемно-пространственная структура




Вариант оформления фасадов



Вариант оформления окон

на главном фасаде



0 1 2м

на пристройке



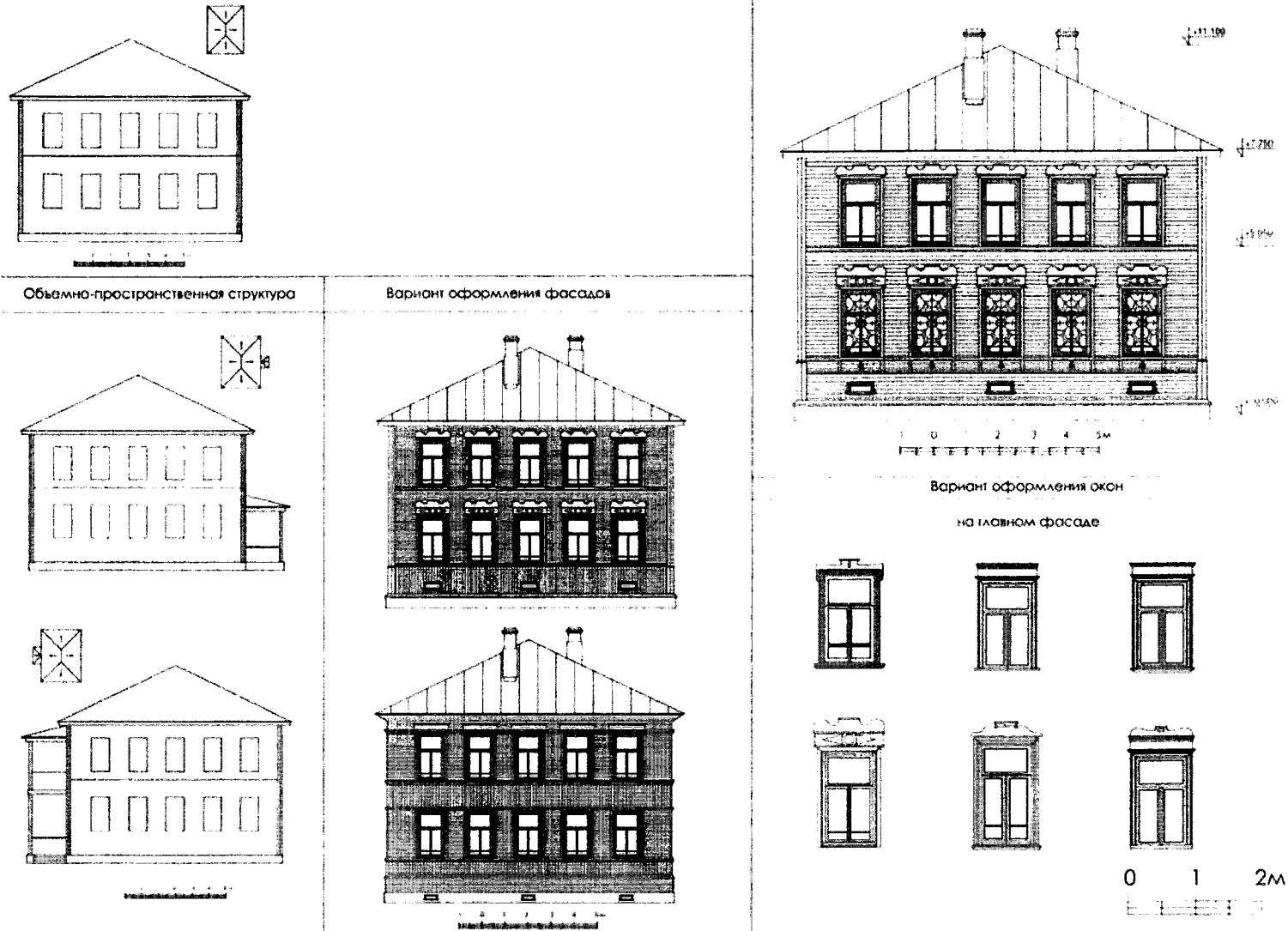
0 1 2м

Фронтон

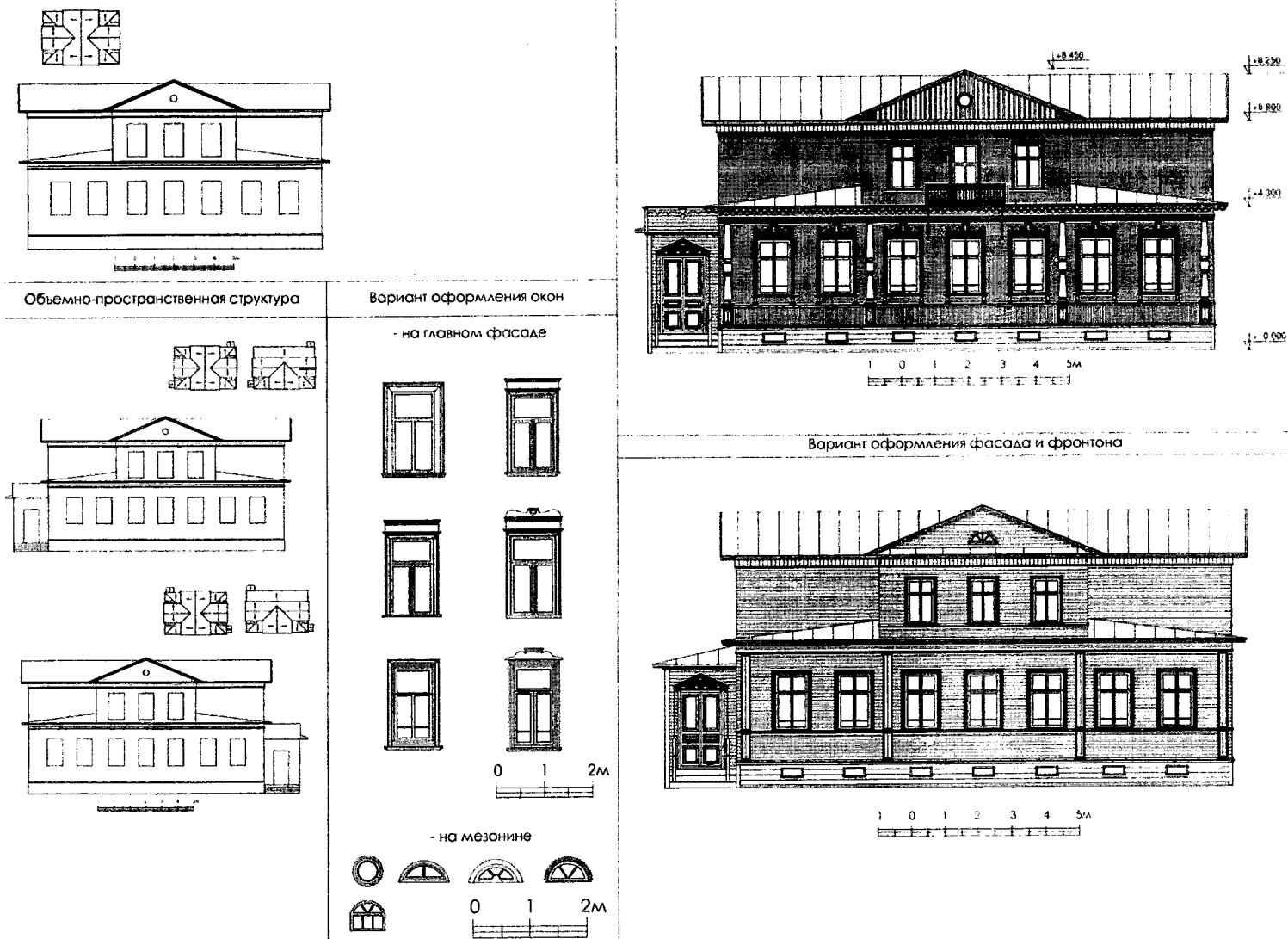


0 1 2м

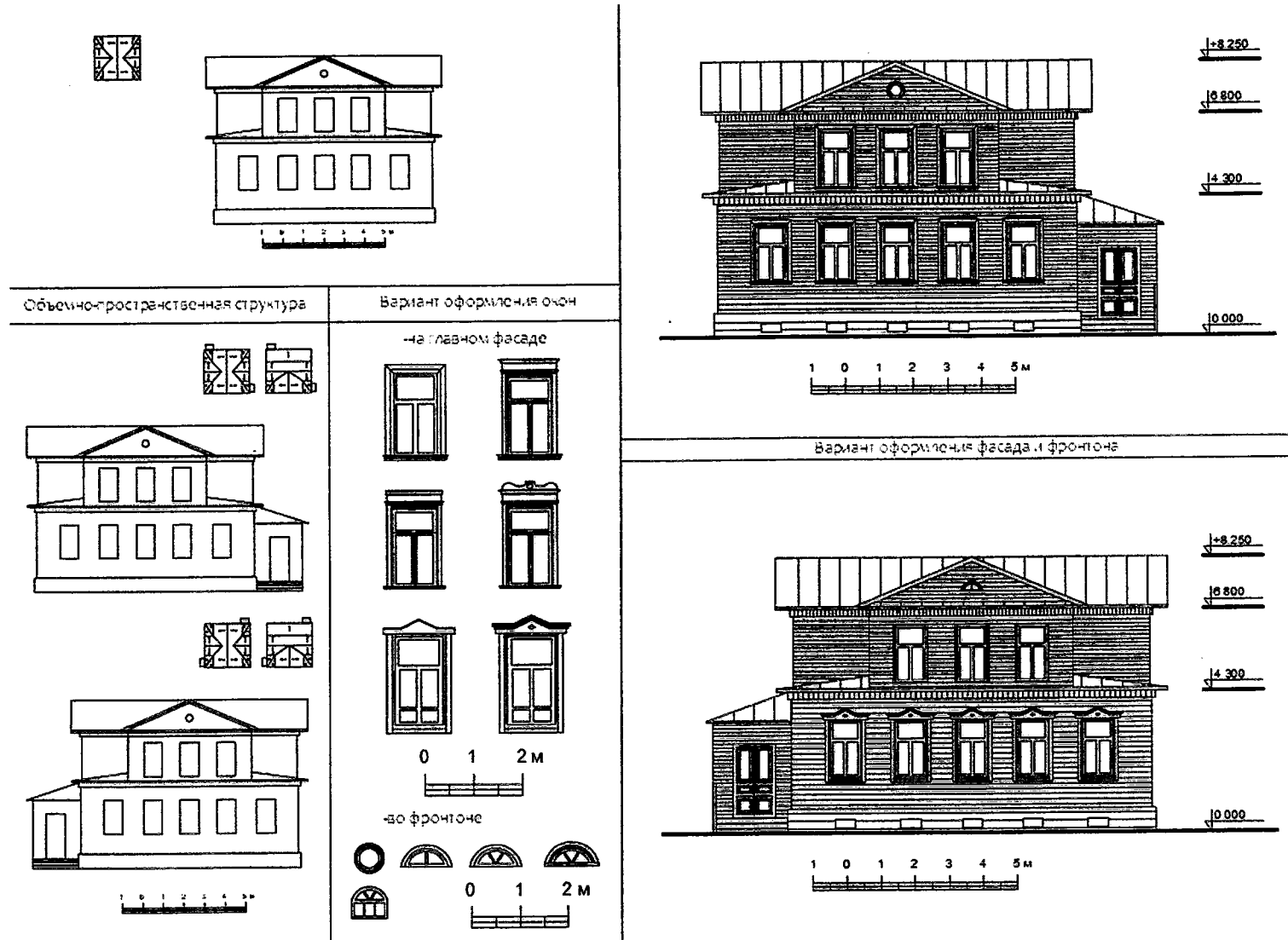
Тип Д 1.14. Деревянный одноэтажный в семь окон по главному фасаду с вальмовой крышей.



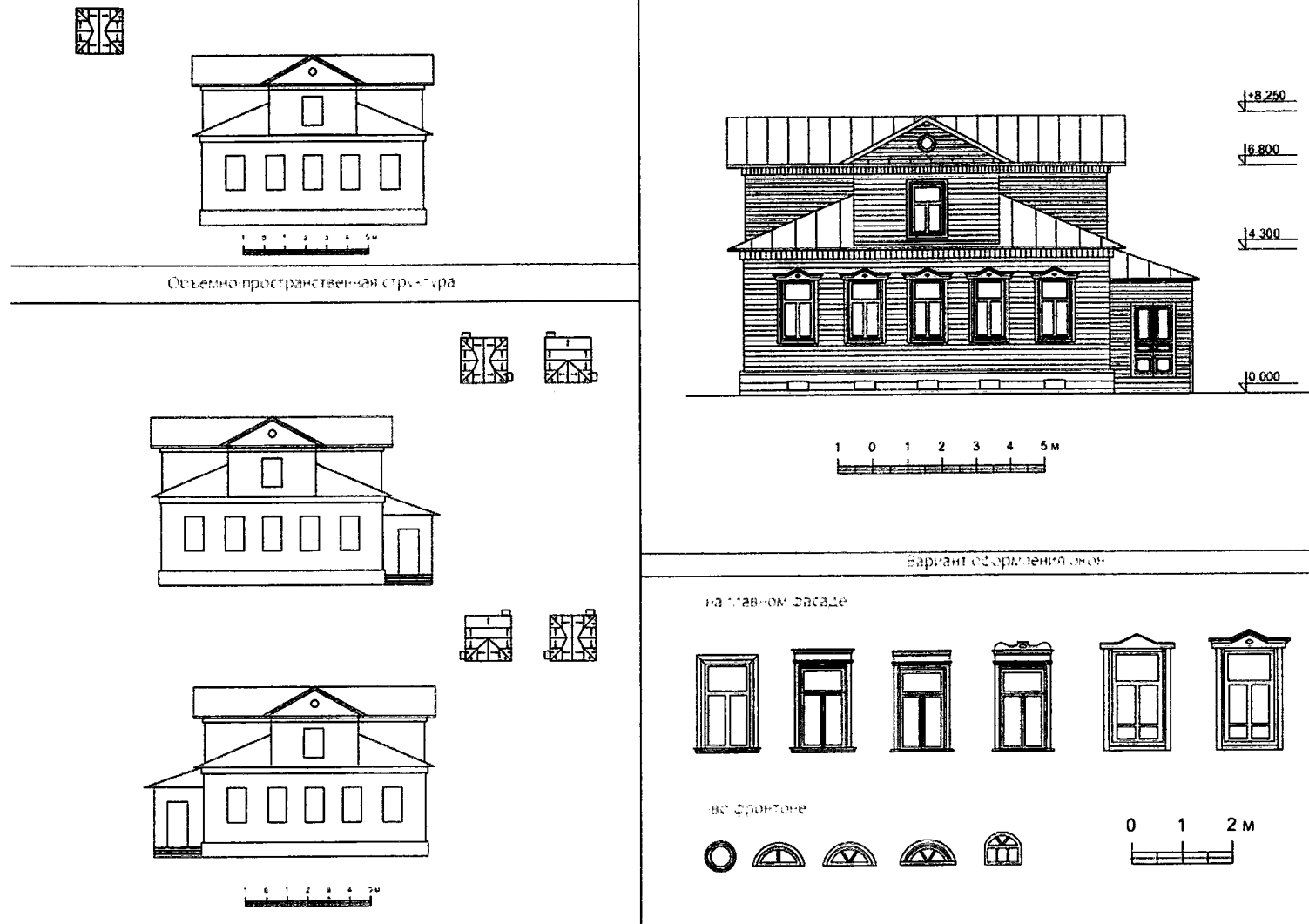
Тип Д 2.1. Деревянный двухэтажный в пять окон по главному фасаду с вальмовой крышей.



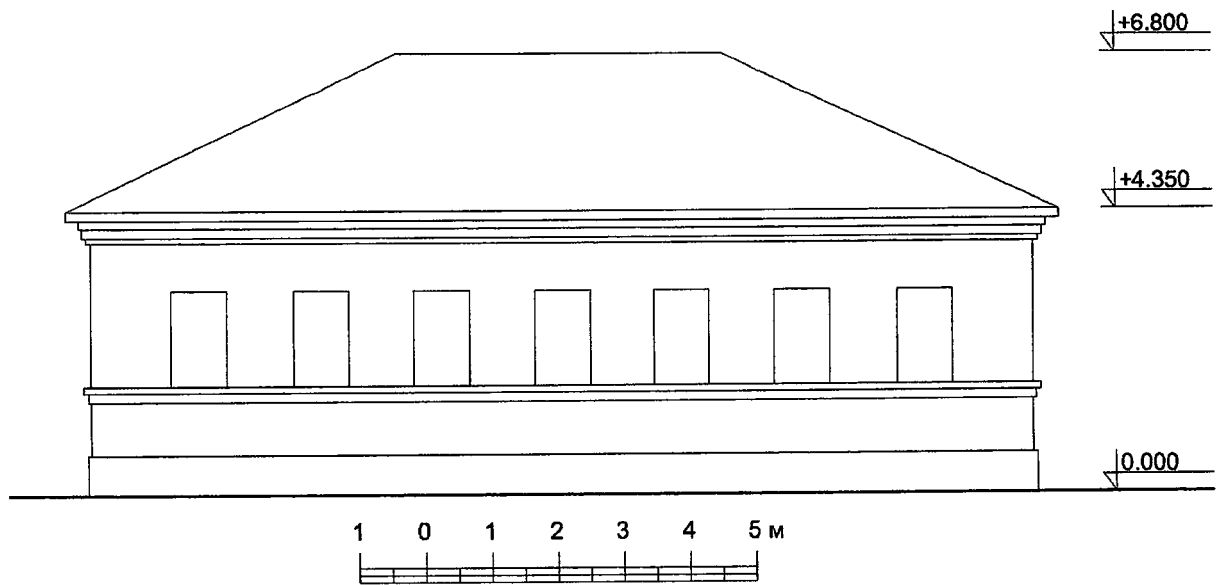
Тип Д 2.2. Деревянный двухэтажный в семь окон по главному фасаду с мезонином и комбинированной крышей.



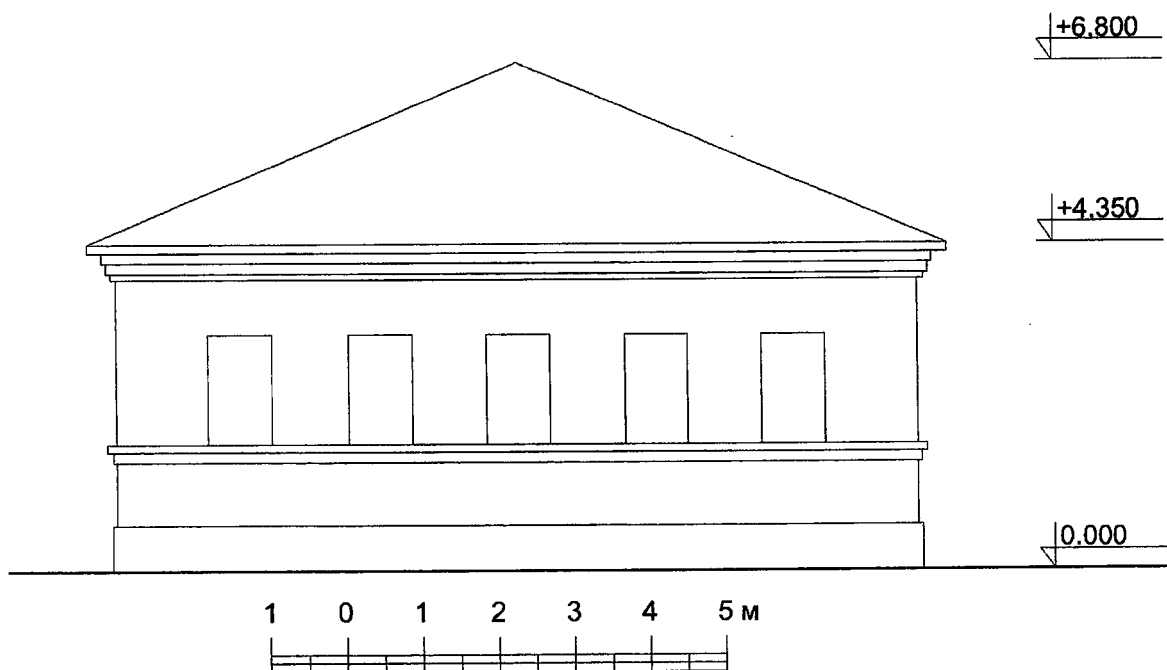
Тип Д 2.3. Деревянный двухэтажный в пять окон по главному фасаду с мезонином и комбинированной крышей.



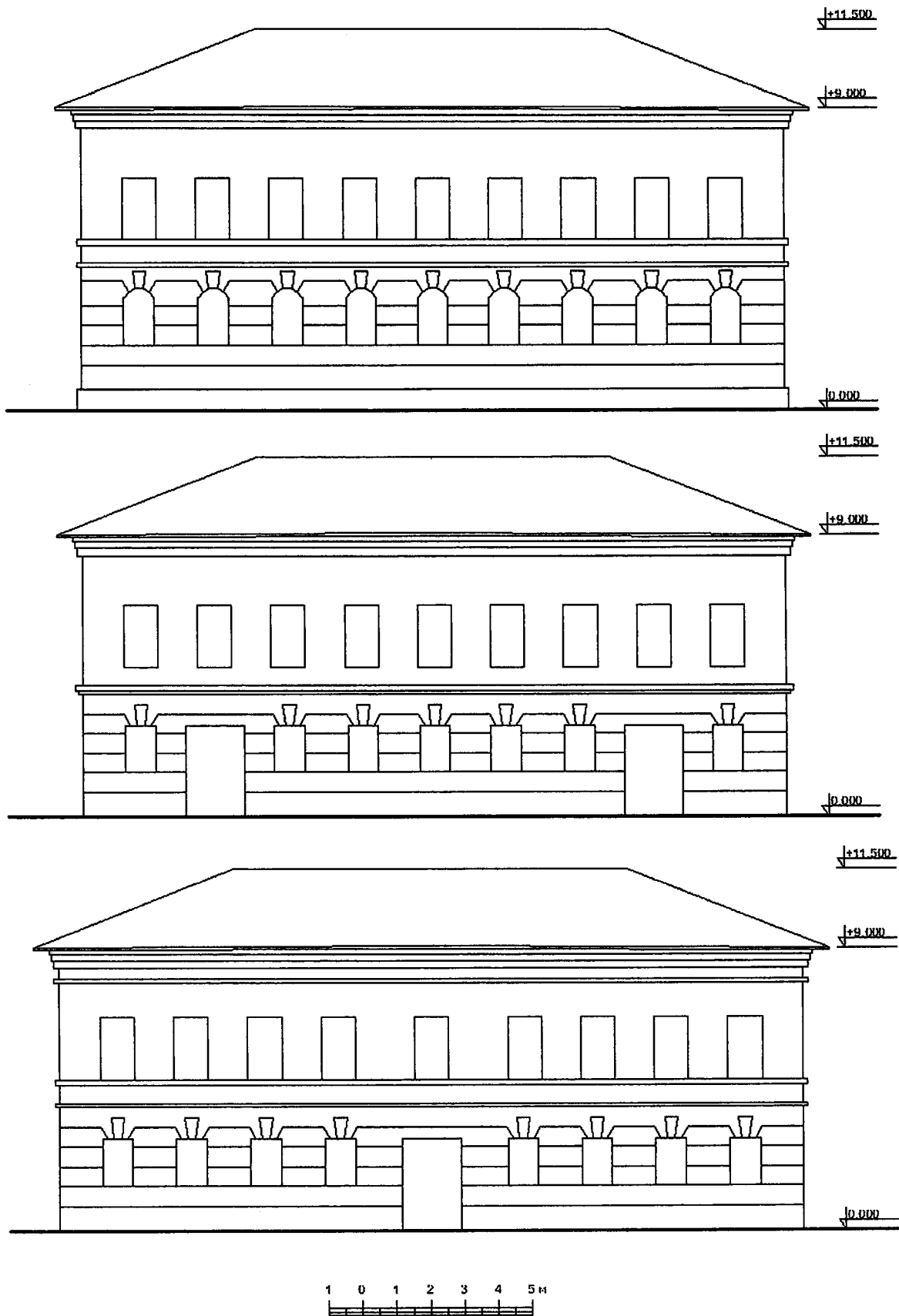
Тип Д 2.4. Деревянный двухэтажный в пять окон по главному фасаду с мезонином и комбинированной крышей.

1.2. Каменные здания

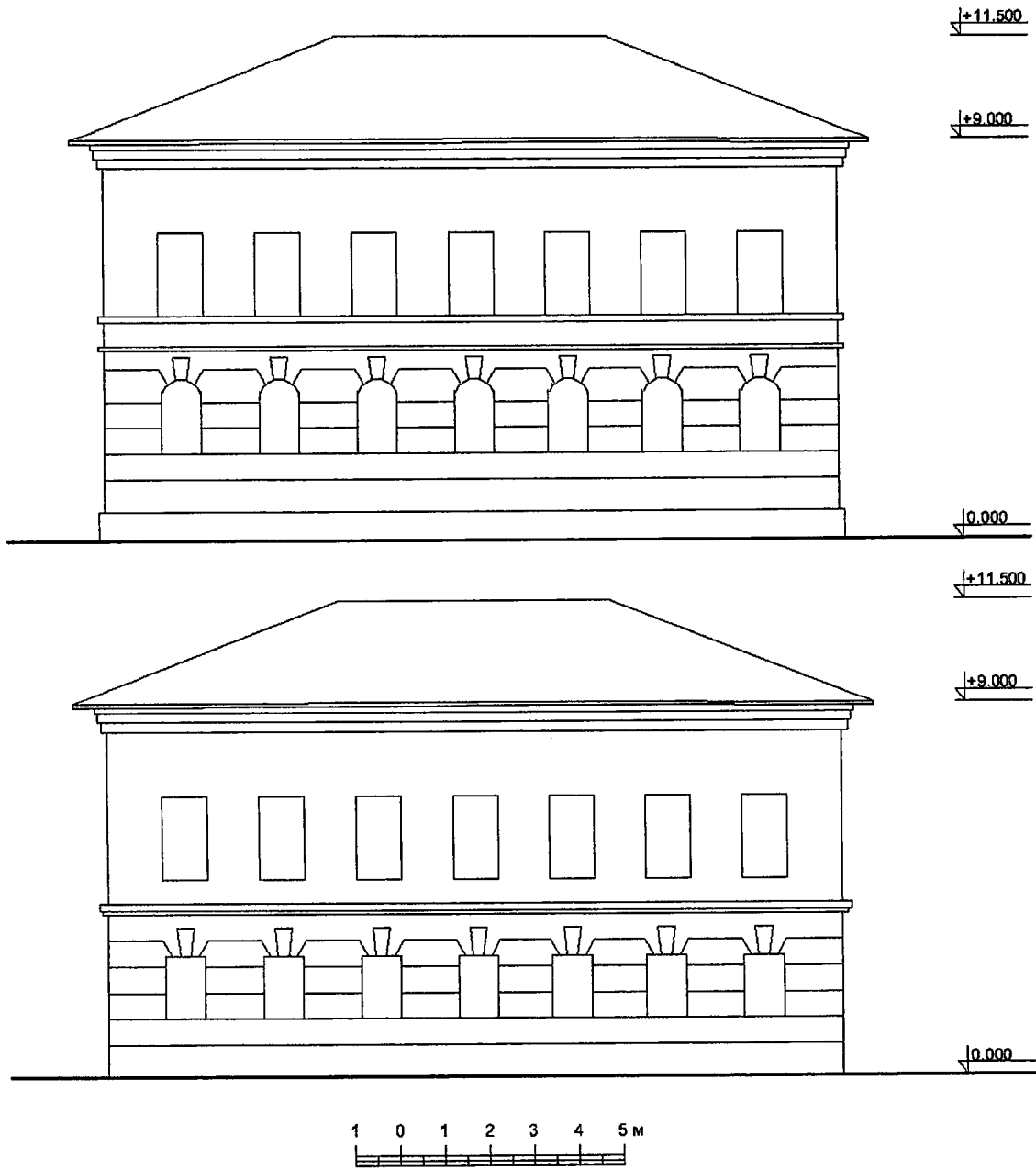
Тип К 1.1. Одноэтажный каменный в семь окон по главному фасаду с вальмовой крышей.



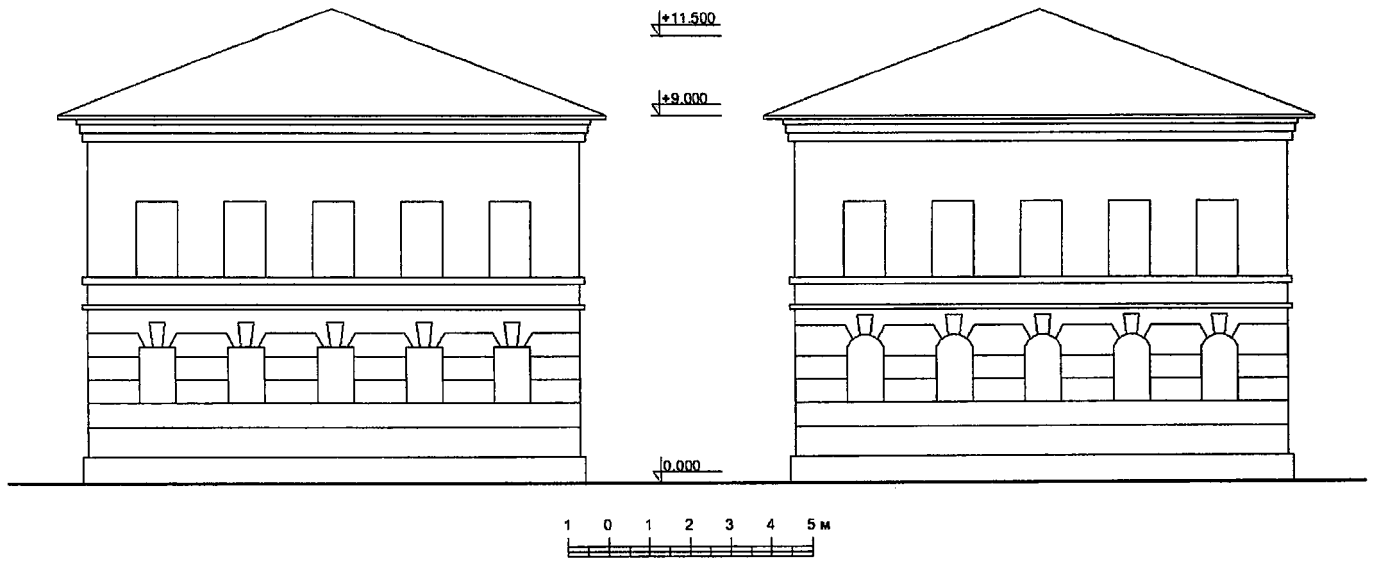
Тип К 1.2. Одноэтажный каменный в пять окон по главному фасаду с вальмовой крышей.



Тип К 2.1. Двухэтажный каменный в девять окон по главному фасаду с вальмовой крышей.

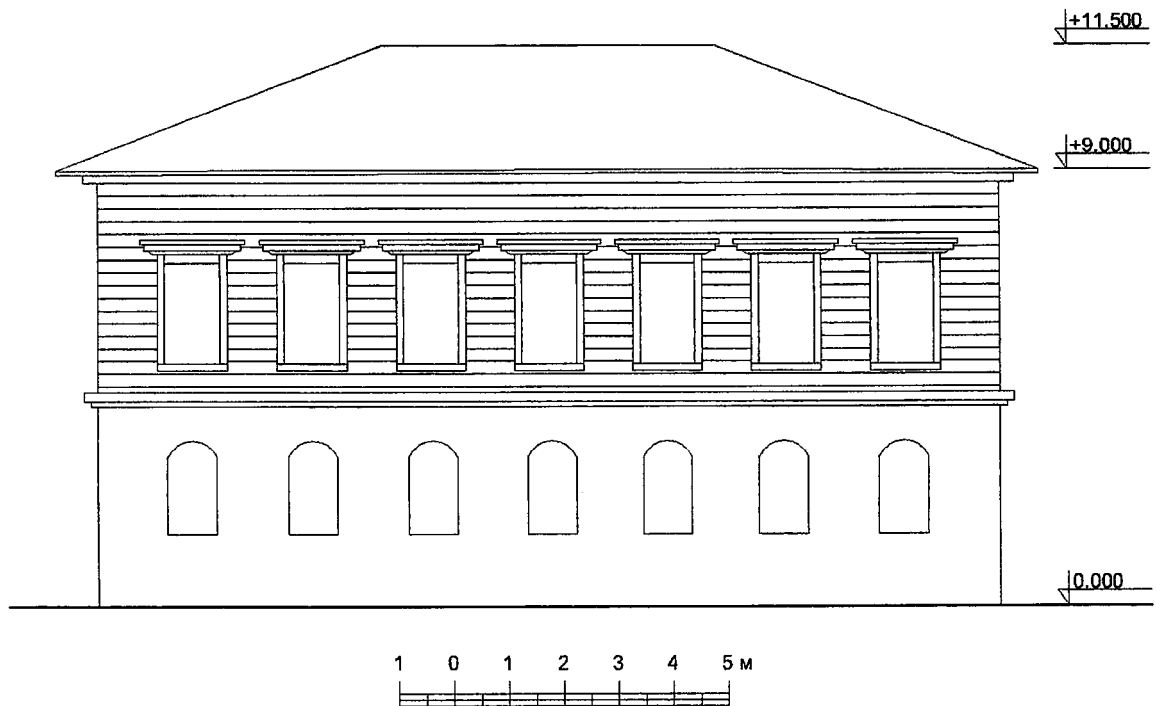


Тип К 2.2. Двухэтажный каменный в семь окон по главному фасаду с вальмовой крышей.

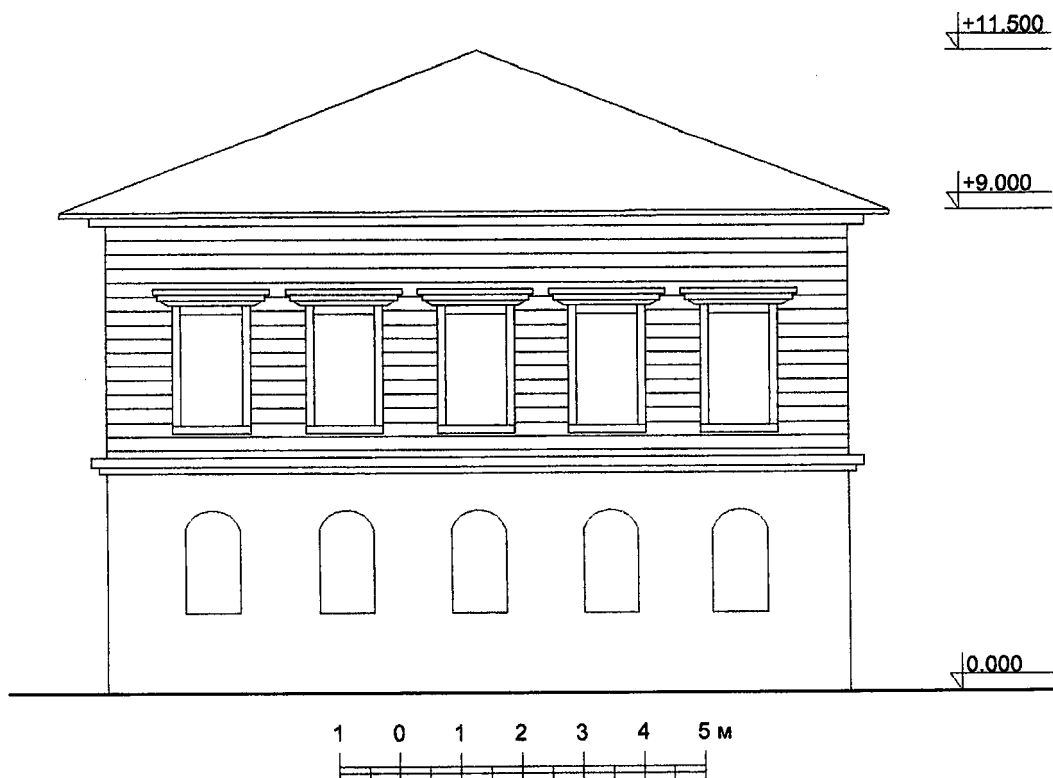


Тип К 2.3. Двухэтажный каменный в пять окон по главному фасаду с вальмовой крышей.

1.3 Полукаменные здания

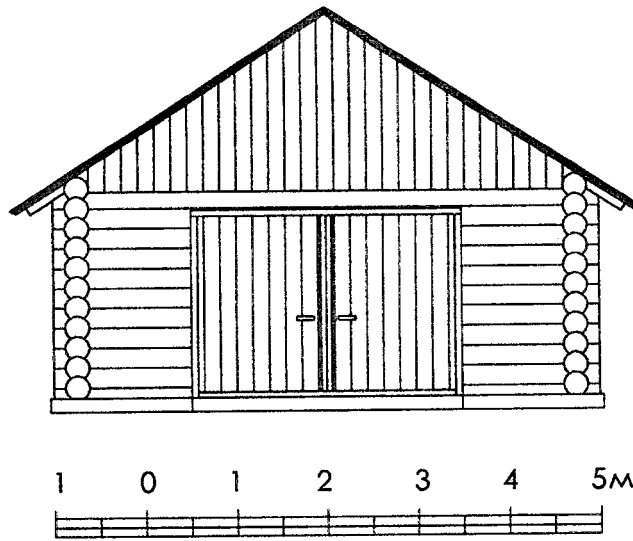


Тип КД 2.1. Двухэтажный полукаменный в семь окон по главному фасаду с вальмовой крышей.

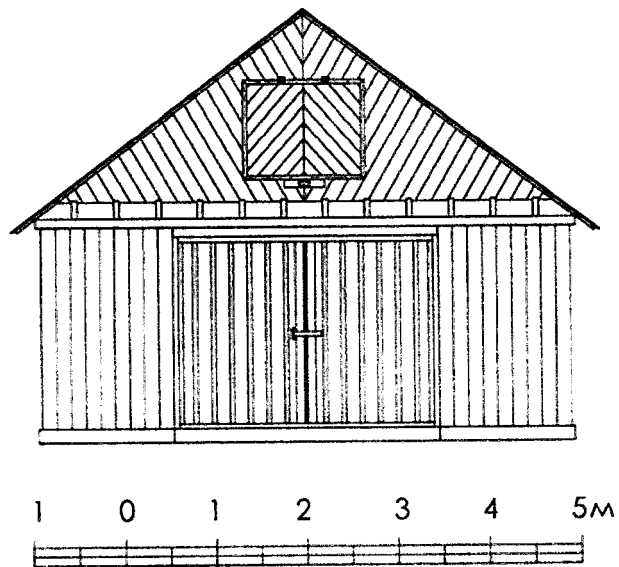


Тип КД 2.2. Двухэтажный полукаменный в пять окон по главному фасаду с вальмовой крышей.

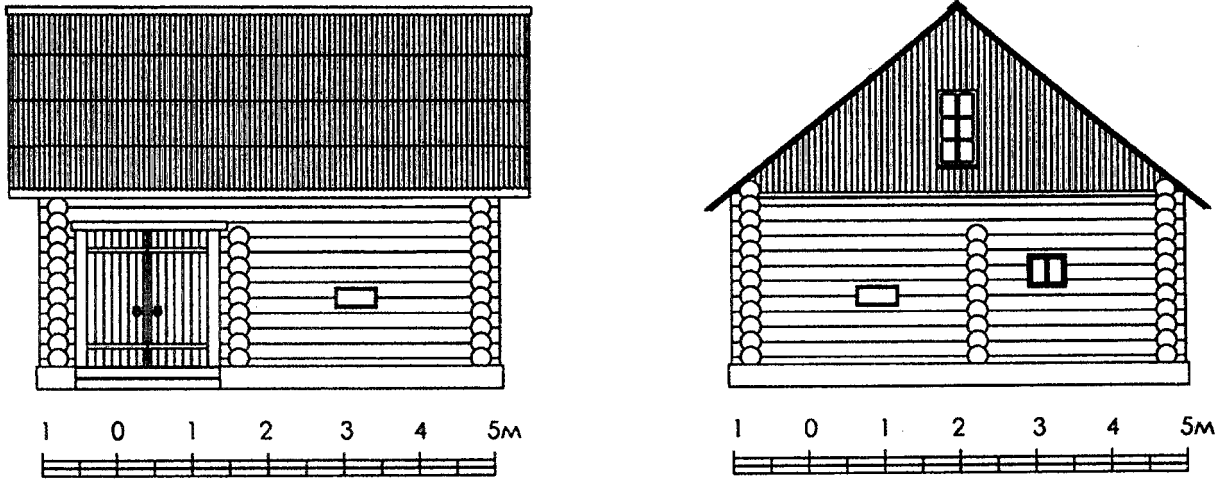
1.4. Хозяйственные постройки



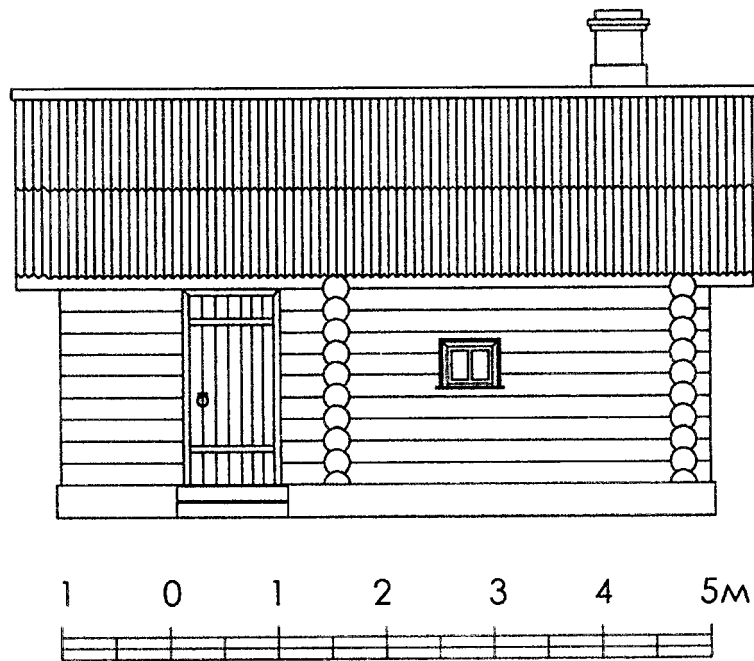
Тип X 1.1. Хозяйственная постройка деревянная одноэтажная с двухскатной крышей.



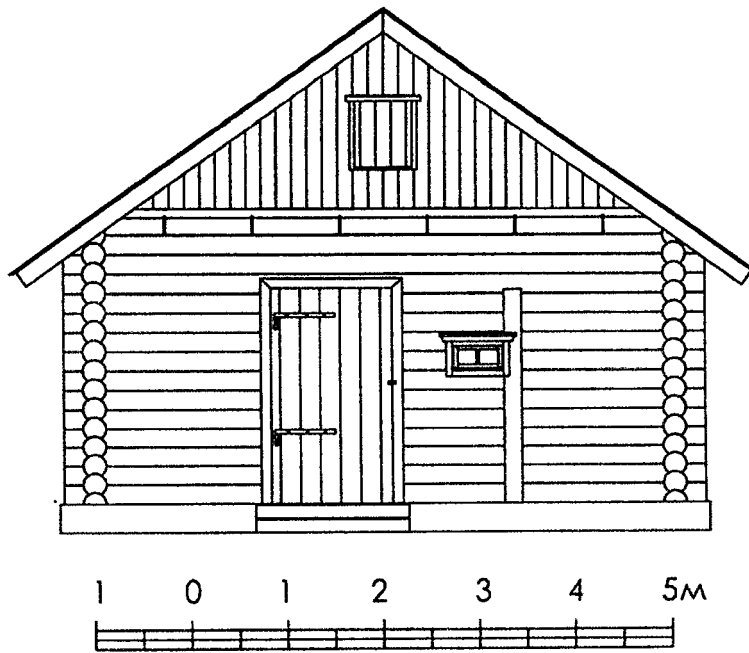
Тип X 1.2. Хозяйственная постройка деревянная одноэтажная с двухскатной крышей.



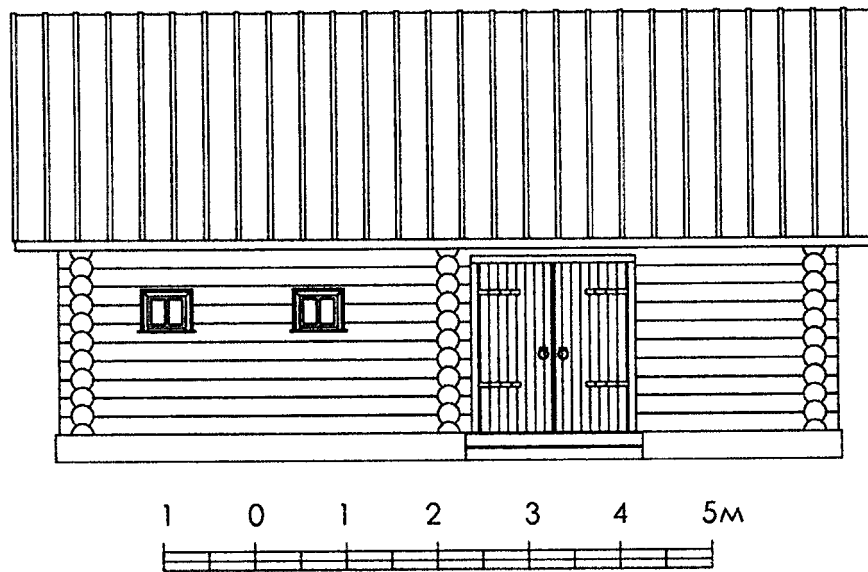
Тип X 1.3. Хозяйственная постройка деревянная одноэтажная с двухскатной крышей.



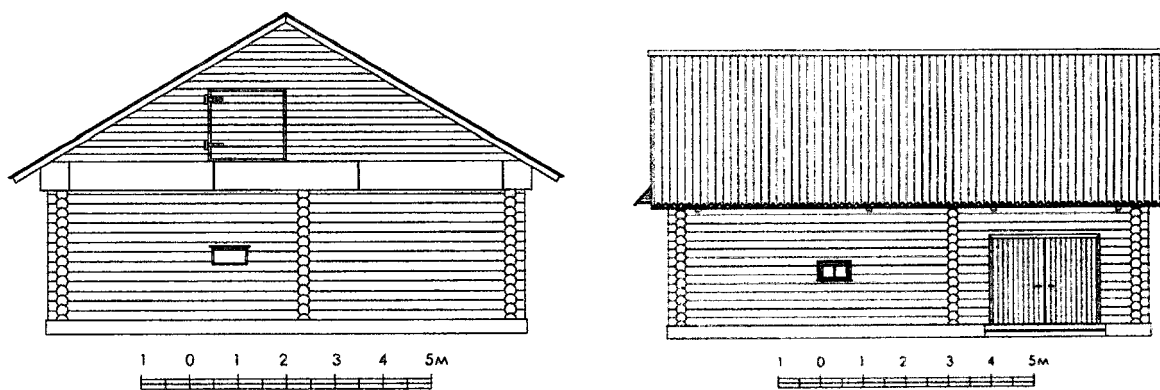
Тип X 1.4. Хозяйственная постройка деревянная одноэтажная с двухскатной крышей.



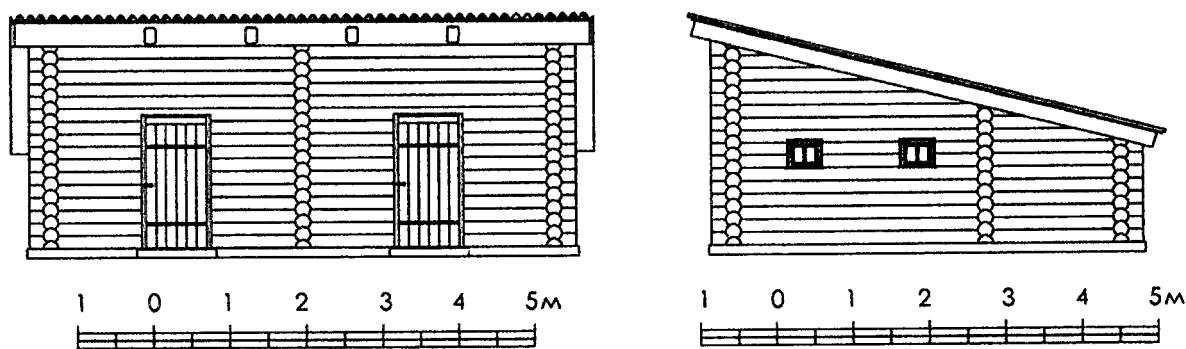
Тип X 1.5. Хозяйственная постройка деревянная одноэтажная с двухскатной крышей.



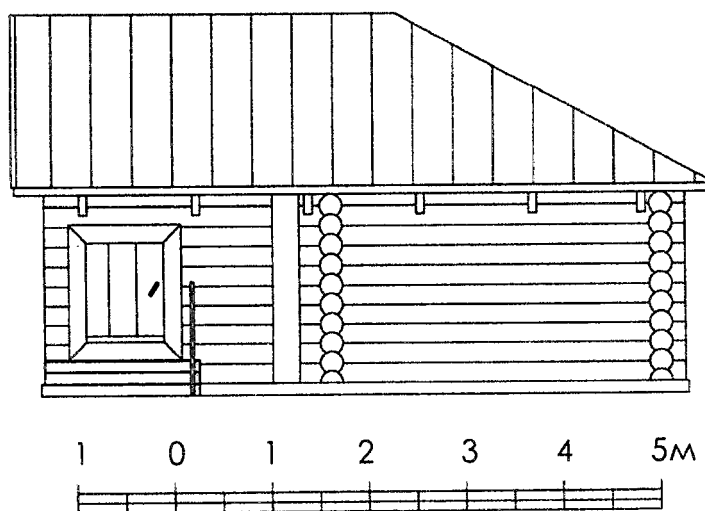
Тип X 1.6. Хозяйственная постройка деревянная одноэтажная с двухскатной крышей.



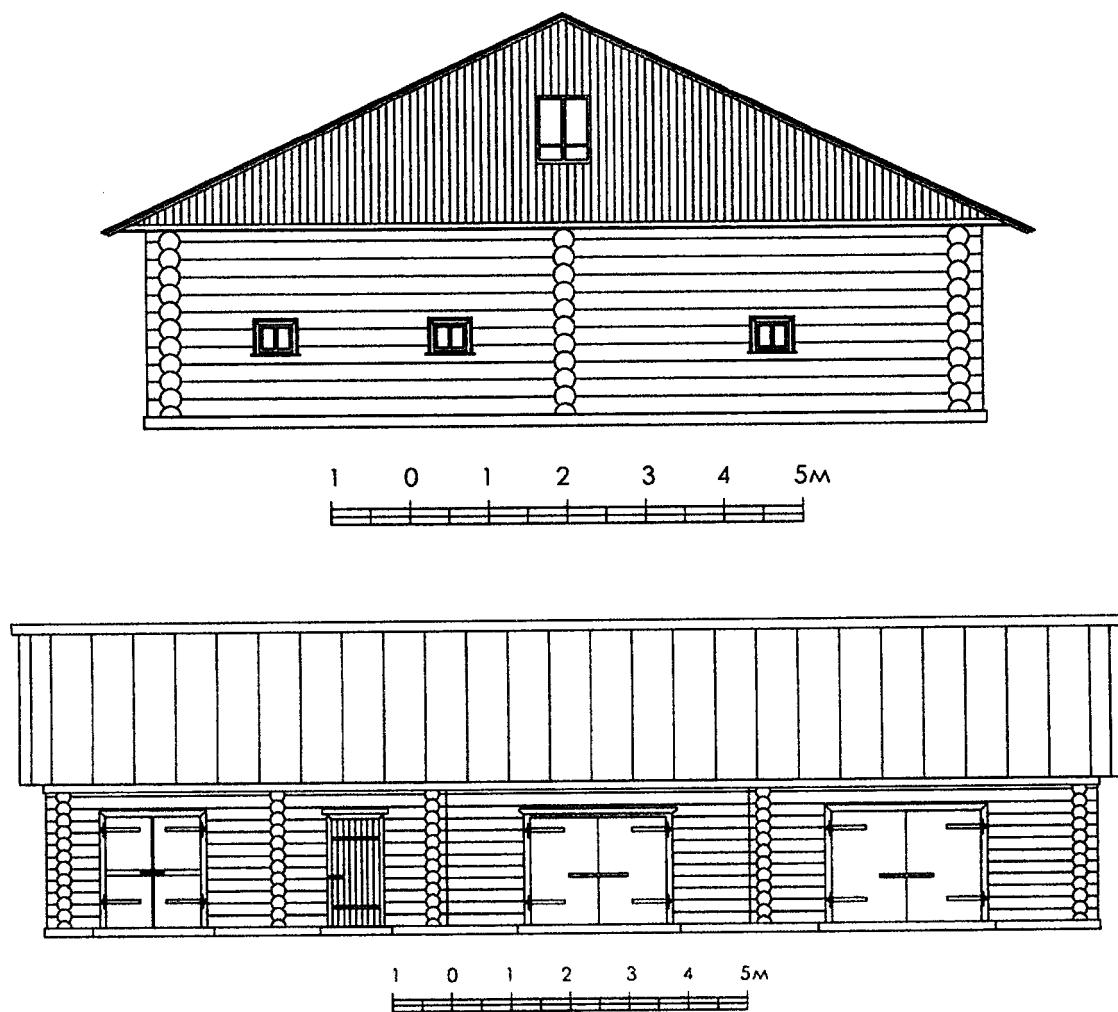
Тип X 1.7. Хозяйственная постройка деревянная одноэтажная с двухскатной крышей.



Тип X 1.8. Хозяйственная постройка деревянная одноэтажная с односкатной крышей.

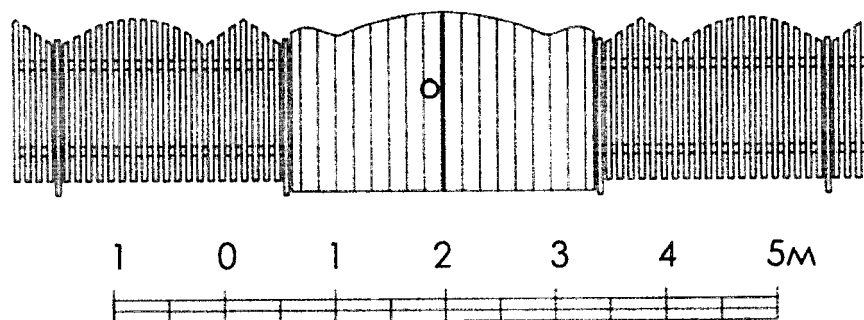


Тип X 1.9. Хозяйственная постройка деревянная одноэтажная с полувальмовой крышей.

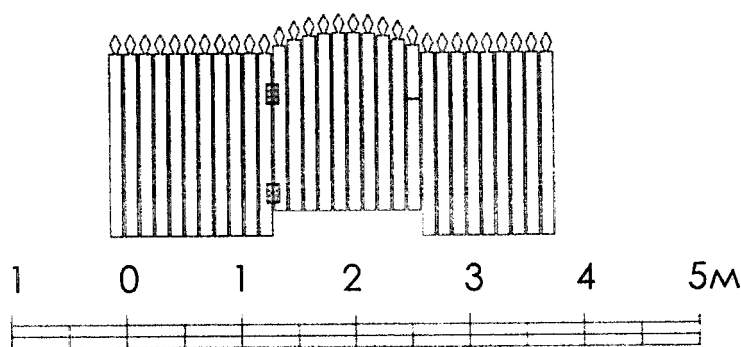


Тип X 1.10. Хозяйственная постройка деревянная одноэтажная с двухскатной крышей.

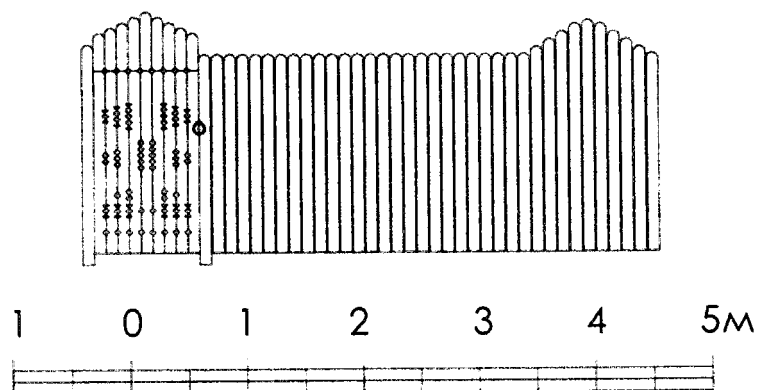
1.5. Элементы благоустройства территории. Ограждение.



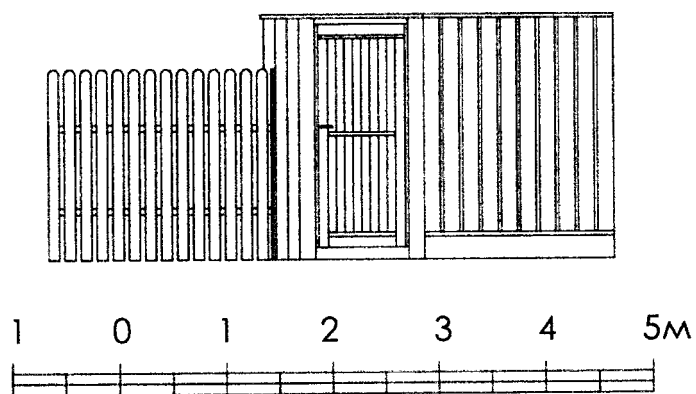
Тип О.1. Ограждение деревянное с двухстворчатыми воротами.



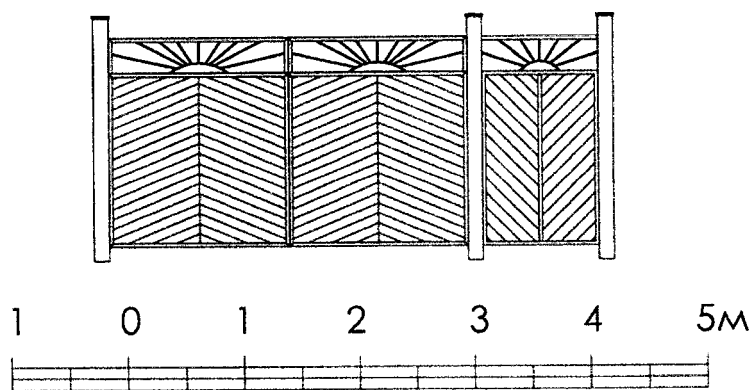
Тип О.2. Ограждение деревянное с одностворчатой калиткой.



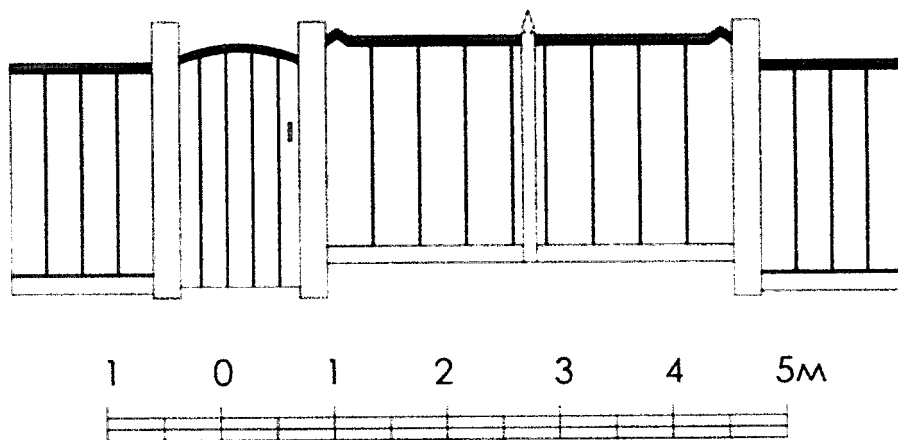
Тип О.3. Ограждение деревянное с одностворчатой калиткой.



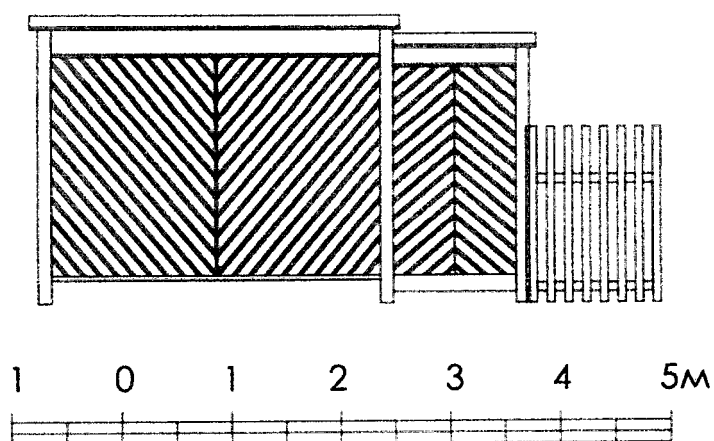
Тип О.4. Ограждение деревянное с одностворчатой калиткой.



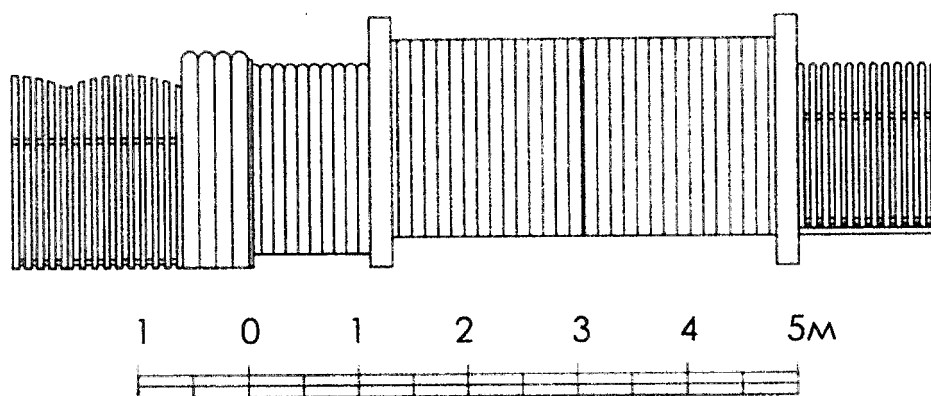
Тип О.5. Ограждение деревянное с одностворчатой калиткой и двухстворчатыми воротами.



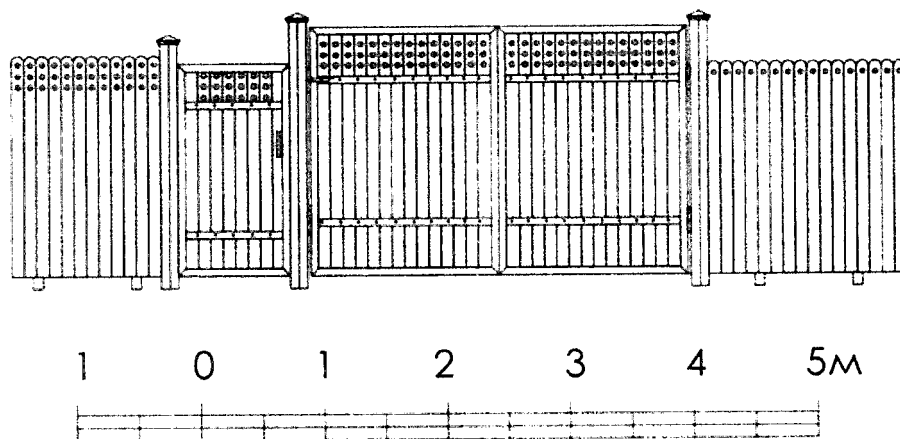
Тип О.6. Ограждение деревянное с одностворчатой калиткой и двухстворчатыми воротами.



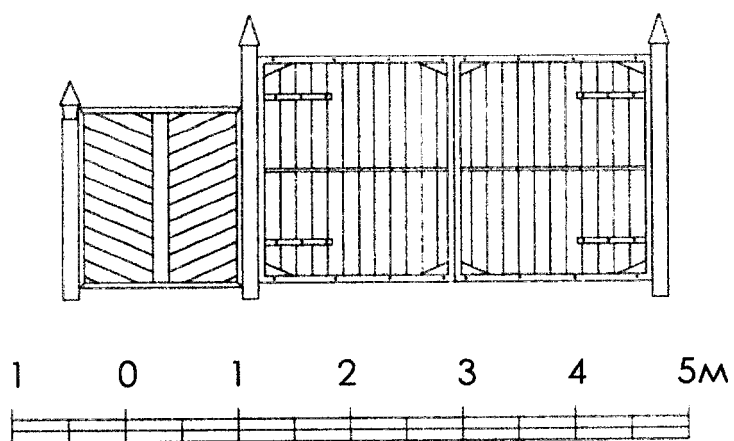
Тип О.7. Ограждение деревянное с одностворчатой калиткой и двухстворчатыми воротами.



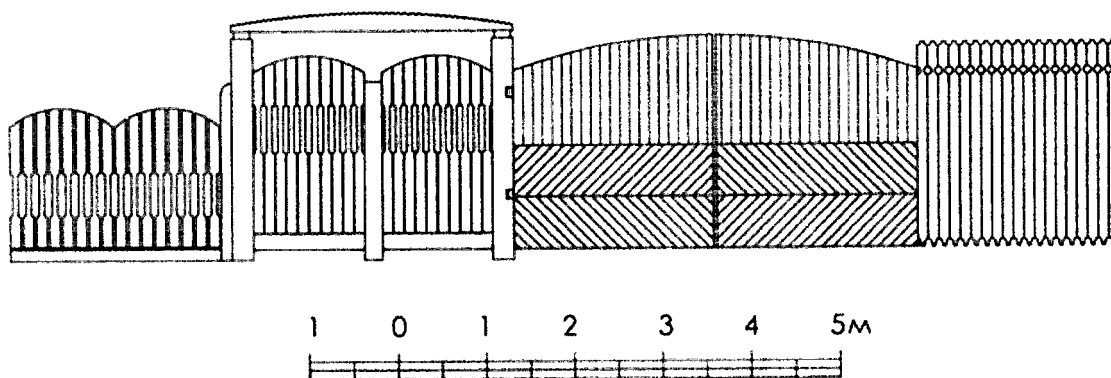
Тип О.8. Ограждение деревянное с одностворчатой калиткой и двухстворчатыми воротами.



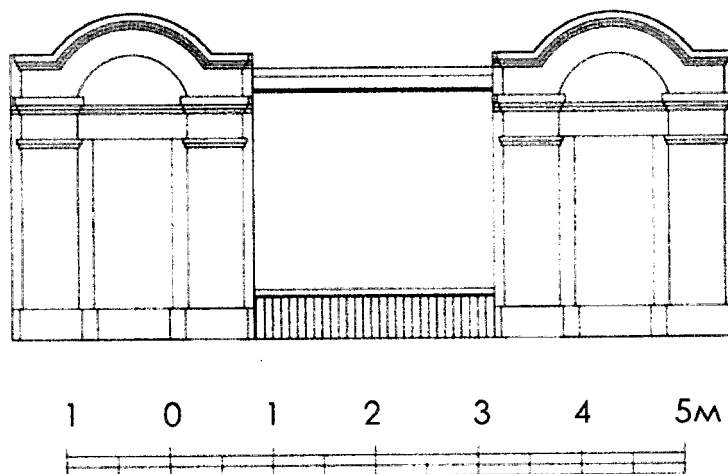
Тип О.9. Ограждение деревянное с одностворчатой калиткой и двухстворчатыми воротами.



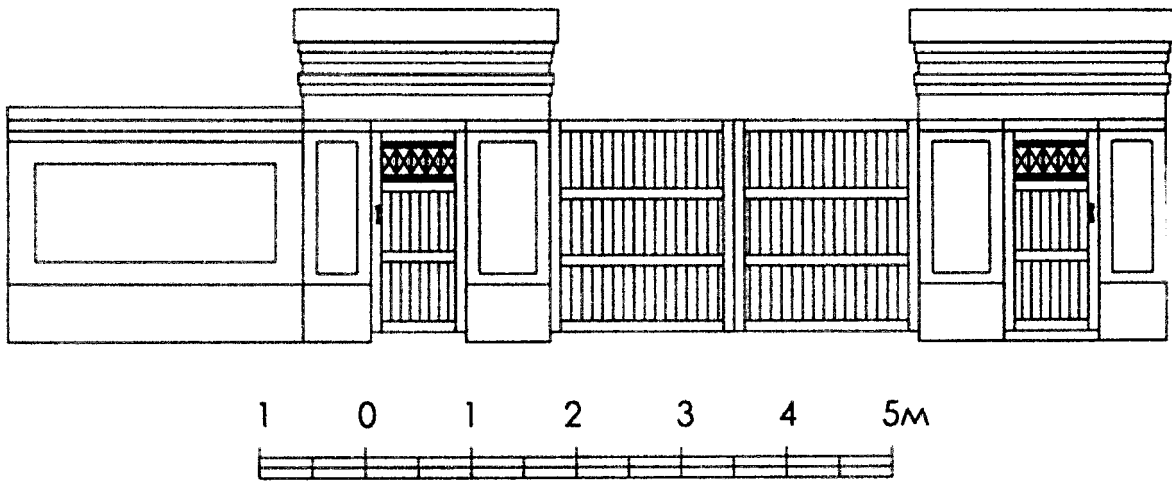
Тип О.10. Ограждение деревянное с одностворчатой калиткой и двухстворчатыми воротами.



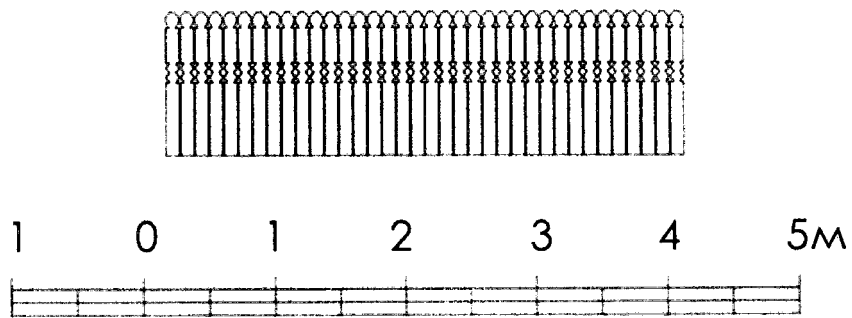
Тип О.11. Ограждение деревянное с одностворчатой калиткой и двухстворчатыми воротами.



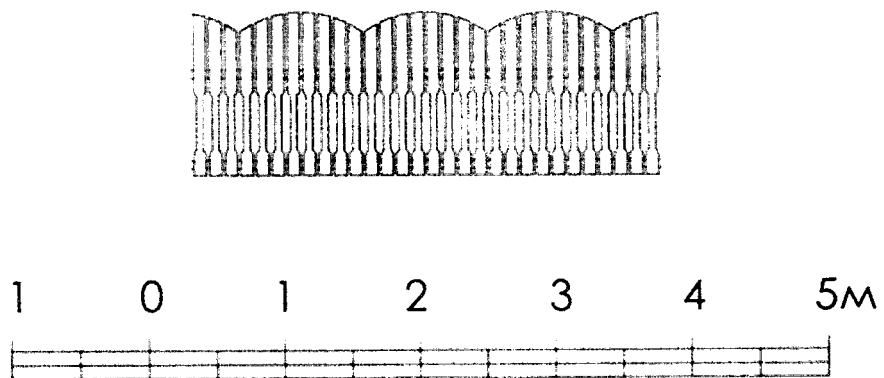
Тип О.12. Ворота каменные двухчастные.



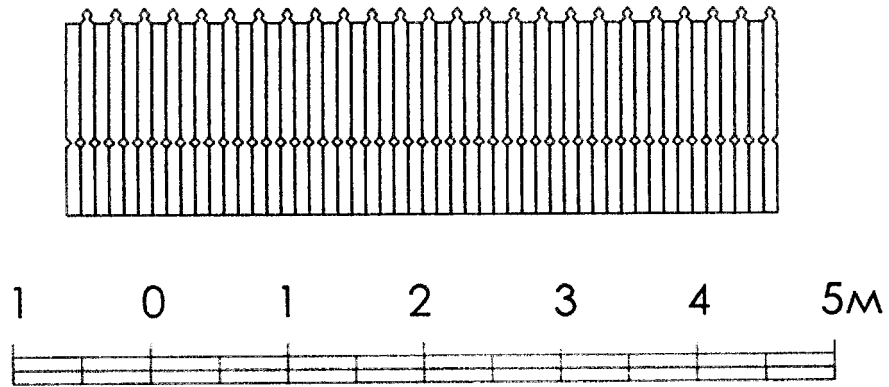
Тип О.13. Ворота каменные трехчастные.



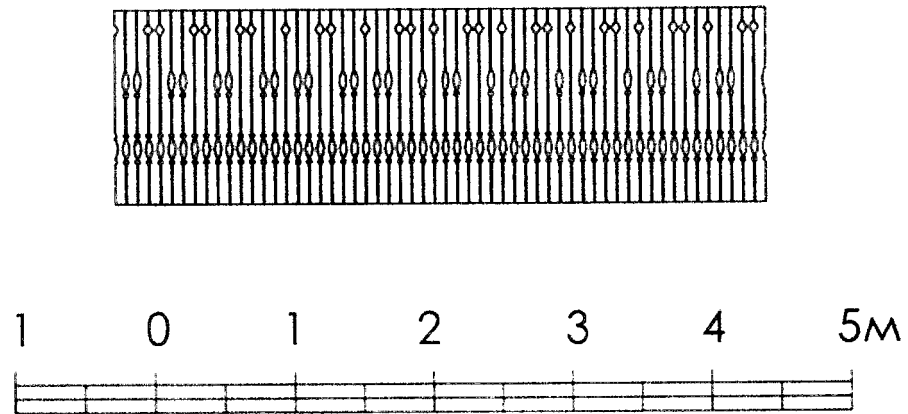
Тип О.14. Ограждение палисадника.



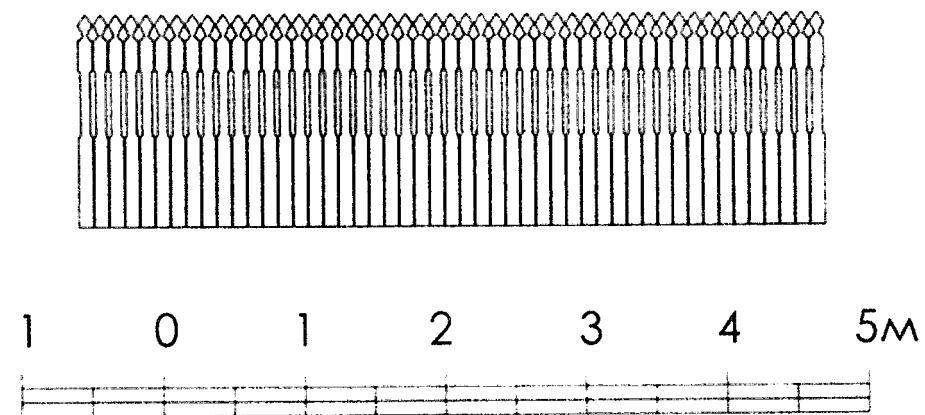
Тип О.15. Ограждение палисадника.




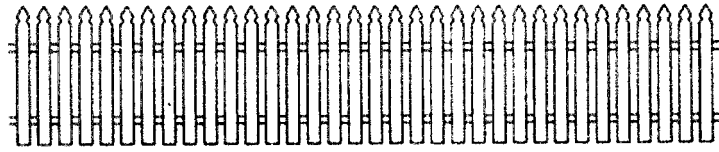
Тип О.16. Ограждение палисадника.



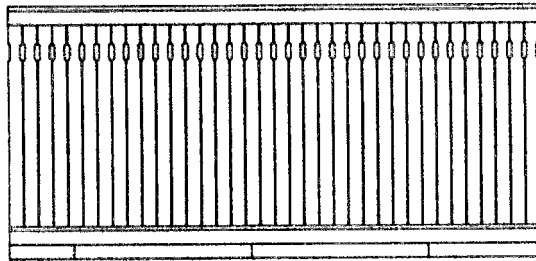
Тип О.17. Ограждение палисадника.





Тип О.18. Ограждение палисадника.



Тип О.19. Ограждение палисадника.



Тип О.20. Ограждение палисадника.



Тип О.21. Ограждение палисадника.

1.6. Архитектурные детали

Деревянные здания



Обшивка «в елочку»	
Угловые лопатки	
Оформление окон	





Рисунок
расстекловки и
оформление окон
пристройки





Рисунок
расстекловки и
оформление окон во
фронтоне





Рисунок
расстекловки и
оформление окон на
антресоли



Каменные здания

Рустовка первого
этажа



Пояски:

- Межэтажный пояс
- Подоконный пояс



Замковые камни



Сандрики окон
второго этажа




Полукаменные

Арочные окна на
первом этаже



Сандрики



Деревянные фигурные
накладки на втором
этаже



Приложение 2 к приложению 3

Цветовые решения для применения в отделке фасадов зданий и сооружений, оформления малых архитектурных форм

Таблица соответствует классификации цветов по RGB (red, green, blue — красный, зелёный, синий) или КЗС — аддитивная цветовая модель, описывающая способ кодирования цвета для цветовоспроизведения с помощью трёх цветов, которые принято называть основными.

Цвета могут быть разбавлены белой краской с получением более светлых оттенков.

Номер п/п	RGB (красный, зелёный, синий)	Пример цвета	Возможность применения цвета	
			разрешается	запрещается
1	250.250.250		V	
2	250.250.200		V	
3	250.250.150		V	
4	250.250.100			V
5	250.250.50			V
6	250.250.0			V
7	250.200.250			V
8	250.200.200		V	
9	250.200.150		V	

10	250.200.100		V	
11	250.200.50		V	
12	250.200.0			V
13	250.150.250			V
14	250.150.200			V
15	250.150.150			V
16	250.150.100		V	
17	250.150.50		V	
18	250.150.0		V	
19	250.100.250			V
20	250.100.200			V
21	250.100.150			V
22	250.100.100			V
23	250.100.50		V	
24	250.100.0		V	

25	250.50.250			V
26	250.50.200			V
27	250.50.150			V
28	250.50.100			V
29	250.50.50			V
30	250.50.0			V
31	250.0.250			V
32	250.0.200			V
33	250.0.150			V
34	250.0.100			V
35	250.0.50			V
36	250.0.0		V	
37	200.250.250			V
38	200.250.200		V	
39	200.250.150		V	

40	200.250.100		V	
41	200.250.50			V
42	200.250.0			V
43	200.200.250		V	
44	200.200.200		V	
45	200.200.150		V	
46	200.200.100		V	
47	200.200.50		V	
48	200.200.0		V	
49	200.150.250			V
5051	200.150.200			V
51	200.150.150		V	
52	200.150.100		V	
53	200.150.50		V	
54	200.150.0		V	

55	200.100.250			V
56	200.100.200			V
57	200.100.150			V
58	200.100.100			V
59	200.100.50		V	
60	200.100.0		V	
61	200.50.250			V
62	200.50.200			V
63	200.50.150			V
64	200.50.100			V
65	200.50.50			V
66	200.50.0		V	
67	200.0.250			V
68	200.0.200			V
69	200.0.150			V

70	200.0.100			V
71	200.0.50			V
72	200.0.0		V	
73	150.250.250			V
74	150.250.200		V	
75	150.250.150		V	
76	150.250.100		V	
77	150.250.50			V
78	150.250.0			V
79	150.200.250		V	
80	150.200.200		V	
81	150.200.150		V	
82	150.200.100		V	
83	150.200.50			V
84	150.200.0			V

85	150.150.250		V	
86	150.150.200		V	
87	150.150.150		V	
88	150.150.100		V	
89	150.150.50		V	
90	150.150.0		V	
91	150.100.250			V
92	150.100.200			V
93	150.100.150			V
94	150.100.100		V	
95	150.100.50		V	
96	150.100.0		V	
97	150.50.250			V
98	150.50.200			V
99	150.50.150			V

100	150.50.100			V
101	150.50.50		V	
102	150.50.0		V	
103	150.0.250			V
104	150.0.200			V
105	150.0.150			V
106	150.0.100			V
107	150.0.50			V
108	150.0.0		V	
109	100.250.250			V
110	100.250.200			V
111	100.250.150			V
112	100.250.100			V
113	100.250.50			V
114	100.250.0			V

115	100.200.250		V	
116	100.200.200		V	
117	100.200.150		V	
118	100.200.100		V	
119	100.200.50			V
120	100.200.0			V
121	100.150.250		V	
122	100.150.200		V	
123	100.150.150		V	
124	100.150.100		V	
125	100.150.50		V	
126	100.150.0		V	
127	100.100.250			V
128	100.100.200			V
129	100.100.150			V

130	100.100.100			V
131	100.100.50			V
132	100.100.0			V
133	100.50.250			V
134	100.50.200			V
135	100.50.150			V
136	100.50.100			V
137	100.50.50			V
138	100.50.0		V	
138	100.0.250			V
140	100.0.200			V
141	100.0.150			V
142	100.0.100			V
143	100.0.50			V
144	100.0.0			V

145	50.250.250			V
146	50.250.200			V
147	50.250.150		V	
148	50.250.100		V	
149	50.250.50			V
150	50.250.0			V
151	50.200.250		V	
152	50.200.200		V	
153	50.200.150		V	
154	50.200.100		V	
155	50.200.50		V	
156	50.200.0		V	
157	50.150.250		V	
158	50.150.200			V
159	50.150.150			V

160	50.150.100			V
161	50.150.50			V
162	50.150.0			V
163	50.100.250			V
164	50.100.200			V
165	50.100.150			V
166	50.100.100		V	
167	50.100.50		V	
168	50.100.0		V	
169	50.50.250			V
170	50.50.200			V
171	50.50.150			V
172	50.50.100			V
173	50.50.50			V
174	50.50.0			V

175	50.0.250			V
176	50.0.200			V
177	50.0.150			V
178	50.0.100			V
179	50.0.50			V
180	50.0.0			V
181	0.250.250			V
182	0.250.200			V
183	0.250.150		V	
184	0.250.100			V
185	0.250.50			V
186	0.250.0			V
187	0.200.250			V
188	0.200.200		V	
189	0.200.150		V	

190	0.200.100			V
191	0.200.50			V
192	0.200.0			V
193	0.150.250			V
194	0.150.200			V
195	0.150.150			V
196	0.150.100			V
197	0.150.50			V
198	0.150.0			V
199	0.100.250			V
200	0.100.200			V
201	0.100.150			V
202	0.100.100		V	
203	0.100.50		V	
204	0.100.0			V

205	0.50.250			V
206	0.50.200			V
207	0.50.150			V
208	0.50.100			V
209	0.50.50			V
210	0.50.0			V
211	0.0.250			V
212	0.0.200			V
213	0.0.150			V
214	0.0.100			V
215	0.0.50			V
216	0.0.0			V
217	242.242.242		V	
218	214.217.217		V	
219	191.191.191		V	

220	166.166.166		V	
221	255.255.255		V	