



ПРАВИТЕЛЬСТВО ВОЛОГОДСКОЙ ОБЛАСТИ

ПОСТАНОВЛЕНИЕ

От 31.01.2024

г. Вологда

№ 102

О внесении изменений в постановление Правительства области от 12 мая 2009 года № 750

В соответствии с Градостроительным кодексом Российской Федерации, законом области от 1 мая 2006 года № 1446-ОЗ «О регулировании градостроительной деятельности на территории Вологодской области» и постановлением Правительства области от 12 декабря 2022 года № 1433 «О подготовке проекта изменений в Схему территориального планирования области»

Правительство области **ПОСТАНОВЛЯЕТ:**


1. Внести в постановление Правительства области от 12 мая 2009 года № 750 «Об утверждении Схемы территориального планирования Вологодской области» следующие изменения:

1.1. Положение о территориальном планировании Вологодской области (приложение 1 к Схеме территориального планирования Вологодской области) изложить в новой редакции согласно приложению 1 к настоящему постановлению.

1.2. Картографический материал (приложение 2 к Схеме территориального планирования Вологодской области) изложить в новой редакции согласно приложению 2 к настоящему постановлению.

2. Настоящее постановление вступает в силу со дня его официального опубликования.

Председатель Правительства области

A handwritten signature in black ink, consisting of several large, overlapping loops and a long, sweeping stroke that extends upwards and to the right.

А.М. Мордвинов

Приложение 1
к постановлению
Правительства области
от 31.01.2024 № 102
«Приложение 1
к Схеме территориального
планирования Вологодской
области»

Положения о территориальном планировании

СОДЕРЖАНИЕ

Введение	3
I. ПОЛОЖЕНИЕ О ТЕРРИТОРИАЛЬНОМ ПЛАНИРОВАНИИ ПРИМЕНИТЕЛЬНО КО ВСЕЙ ТЕРРИТОРИИ ВОЛОГОДСКОЙ ОБЛАСТИ.....	9
1.1 Сведения о видах, назначении и наименованиях планируемых для размещения объектов регионального значения, основные характеристики объектов регионального значения, характеристика зон с особыми условиями использования территорий:	9
Таблица 1	63
Таблица 2	73
Таблица 3	82
II. ПОЛОЖЕНИЕ О ТЕРРИТОРИАЛЬНОМ ПЛАНИРОВАНИИ ПРИМЕНИТЕЛЬНО К ЧАСТИ ТЕРРИТОРИИ АГЛОМЕРАЦИЯ «ВОЛОГОДСКАЯ».	105
2.1. Цели и задачи создания агломерации «Вологодская».....	105
2.2. Мероприятия по территориальному планированию.....	105
2.2.1. Концепция развития агломерации «Вологодская»	105
2.2.1.1. Формирование пространственного каркаса агломерации.....	107
2.2.1.2. Формирование природно-экологического каркаса агломерации	112
2.2.1.3. Формирование историко-культурного и рекреационного каркаса области	113

2.2.2 Мероприятия по экономическому развитию агломерации.....	119
2.2.3. Мероприятия по развитию социальной инфраструктуры агломерации.....	122
2.2.4. Мероприятия по охране объектов культурного наследия.....	122
2.2.5. Мероприятия по развитию транспортной инфраструктуры	122
2.2.6. Мероприятия по развитию инженерной инфраструктуры.....	124
2.2.6.1. Водоснабжение	124
2.2.6.2. Водоотведение	125
2.2.6.3. Электроснабжение.....	126
2.2.6.4. Теплоснабжение	126
2.2.6.5. Газоснабжение	128
2.2.6.6. Телекоммуникация и связь.....	129
2.2.7. Охрана окружающей среды и рациональное природопользование	129

Введение

Схема территориального планирования Вологодской области (далее – схема территориального планирования) разработана научным проектным институтом «ЭНКО» г. Санкт-Петербург в 2008 году и утверждена в установленном порядке постановлением Правительства Вологодской области от 12 мая 2009 года № 750 «Об утверждении схемы территориального планирования Вологодской области».

Проект внесения изменений в схему территориального планирования Вологодской области в 2022-2023 году подготовлен бюджетным учреждением Вологодской области «Региональный проектно-градостроительный центр» на основании постановления Правительства Вологодской области от 12 декабря 2022 года № 1433 «О подготовке проекта изменений в Схему территориального планирования области», технического задания на разработку проекта внесения изменений в Схему территориального планирования Вологодской области (далее – техническое задание), утвержденного приказом Комитета градостроительства и архитектуры Вологодской области от 22 декабря 2022 года № 135.

Внесение изменений, согласно техническому заданию, направлено на актуализацию материалов положений схемы территориального планирования на основании предложений органов исполнительной власти.

Мероприятия схемы территориального планирования направлены на обеспечение устойчивого социально-экономического, экологического развития территории области, развитие инженерной, транспортной и социальной инфраструктуры, сохранение особо охраняемых природных территорий, использование природных ресурсов с учетом инвестиционного потенциала области.

Подготовка схемы территориального планирования выполнена в соответствии с:

стратегией социально-экономического развития Вологодской области на период до 2030 года, утвержденной постановлением Правительства Вологодской области от 17 октября 2016 года № 920;

законом области от 4 июня 1999 года № 371-ОЗ «О вопросах

административно-территориального устройства Вологодской области»;

актуальным набором объектов капитального строительства, размещение которых необходимо для реализации полномочий органов государственной исполнительной власти области (в рамках представленной информации);

государственными программами области, принятыми в установленном порядке, перечисленными в материалах по обоснованию;

схемой и программой развития электроэнергетики Вологодской области на 2023-2027 годы, утвержденной постановлением Губернатора Вологодской области от 29 апреля 2022 года № 89;

региональной программой газификации жилищно-коммунального хозяйства, промышленных и иных организаций на территории Вологодской области на 2022 - 2031 годы, утвержденной постановлением Губернатора области от 27 декабря 2021 года № 249;

генеральной схемой газоснабжения и газификации Вологодской области (2020г.);

территориальной схемой обращения с отходами Вологодской области, утвержденной приказом Департамента природных ресурсов и охраны окружающей среды Вологодской области от 10 января 2022 года № 3;

постановлением Правительства Вологодской области от 12 декабря 2022 года № 1433 «О подготовке проекта изменений в Схему территориального планирования области»;

техническим заданием на разработку проекта внесения изменений в Схему территориального планирования Вологодской области, утвержденной приказом Комитета градостроительства и архитектуры Вологодской области от 22 декабря 2022 года № 135;

предложениями органов государственной исполнительной власти области в областях:

социальной инфраструктуры;

инженерной инфраструктуры;

транспортной инфраструктуры;

охраны окружающей среды и природопользования;
инвестиционного, промышленного, научно-инновационного,
агропромышленного и туристско-рекреационного потенциала области.

Схема территориального планирования содержит положения о территориальном планировании и карты планируемого размещения объектов регионального значения.

Положение о территориальном планировании включает мероприятия по территориальному планированию, которые содержат сведения: о видах, назначении и наименованиях планируемых для размещения объектов регионального значения, основные характеристики объектов регионального значения, их местоположение с указанием наименования муниципального района (округа), поселения, городского округа, населенного пункта и характеристики зон с особыми условиями использования территорий, если установление таких зон требуется в связи с размещением объектов регионального значения.

Положение о территориальном планировании применительно к части территории Вологодской области агломерация «Вологодская» включает цели и задачи создания агломерации «Вологодская», мероприятия по территориальному планированию, которые содержат концепцию развития, формирование пространственного, природно-экологического, историко-культурного и рекреационного каркаса агломерации «Вологодская», информацию об экономическом развитии, социальной инфраструктуре, транспортной и инженерной инфраструктурах, охране окружающей среды и рациональном природопользовании агломерации «Вологодская».

Карты планируемого размещения объектов регионального значения:

карта планируемого размещения объектов регионального значения в области транспорта (железнодорожный, водный, воздушный транспорт), автомобильные дороги регионального или межмуниципального значения;

карта планируемого размещения объектов регионального значения в области предупреждения чрезвычайных ситуаций межмуниципального и

регионального характера, стихийных бедствий, эпидемий и ликвидации их последствий;

карта планируемого размещения объектов регионального значения в области образования;

карта планируемого размещения объектов регионального значения в области здравоохранения;

карта планируемого размещения объектов регионального значения в области физической культуры и спорта;

карты планируемого размещения объектов регионального значения в области энергетики;

карта планируемого размещения объектов регионального значения в области природопользования;

карта планируемого размещения объектов регионального значения в области сельскохозяйственного производства;

карта планируемого размещения объектов регионального значения, относящихся к следующим областям: культура, искусство, государственный архив, социальное обслуживание;

карта планируемого размещения объектов регионального значения в области государственного управления, деятельности мировых судей.

Материалы по обоснованию применительно ко всей территории Вологодской области содержат сведения об отраслевых документах стратегического планирования Российской Федерации и стратегии социально-экономического развития Вологодской области с учетом прогнозов социально-экономического развития Вологодской области на долгосрочный и среднесрочный периоды, обоснование выбранного варианта размещения объектов регионального значения на основе анализа использования соответствующей территории, возможных направлений ее развития и прогнозируемых ограничений ее использования, оценку возможного влияния планируемых для размещения объектов регионального значения на комплексное развитие соответствующей территории, сведения об образовании, утилизации, обезвреживании, о

размещении твердых коммунальных отходов, содержащиеся в территориальной схеме обращения с отходами Вологодской области.

Материалы по обоснованию применительно к части территории Вологодской области содержат сведения по обоснованию предложений по созданию агломерации, социально-демографическому расселению, формированию систем расселения, административно-территориальному делению, экономическому развитию, обоснованию выбранного варианта размещения объектов регионального значения на основе анализа использования соответствующей территории, возможных направлений ее развития и прогнозируемых ограничений ее использования, оценке возможного влияния планируемых для размещения объектов регионального значения на комплексное развитие агломерации «Вологодская», об образовании, утилизации, обезвреживании, о размещении твердых коммунальных отходов, содержащиеся в территориальной схеме обращения с отходами Вологодской области, а также сведения: о видах, назначении и наименованиях планируемых для размещения объектов регионального значения, основные характеристики объектов регионального значения, их местоположение с указанием наименования муниципального района (округа), поселения, городского округа, населенного пункта и характеристики зон с особыми условиями использования территорий, если установление таких зон требуется в связи с размещением объектов регионального значения.

Материалы по обоснованию в виде карт:

карта границ муниципальных образований. Точки роста. Опорные и прилегающие к ним населенные пункты;

карта объектов капитального строительства, иных объектов, территорий, зон, которые оказали влияние на определение планируемого размещения объектов регионального значения;

карта территорий, подверженных риску возникновения чрезвычайных ситуаций природного и техногенного характера;

карта размещения объектов федерального значения в области трубопроводного транспорта. Магистральные газопроводы. Магистральные нефтепроводы;

карта размещения объектов федерального значения в области транспорта (железнодорожный, водный, воздушный транспорт), автомобильные дороги федерального значения;

карта объектов электроснабжения федерального значения;

карта планируемого размещения объектов регионального значения, относящихся к следующим областям: Инвестиционные программы и проекты. Спортивно-туристические комплексы.

Требования к содержанию и составу схемы территориального планирования установлены статьей 14 Градостроительного кодекса Российской Федерации.

Описание и отображение объектов регионального значения в схеме территориального планирования в электронном виде осуществлялись в соответствии с требованиями, установленными приказом Минэкономразвития России от 19 февраля 2018 года № 10 «Об утверждении требований к описанию и отображению в документах территориального планирования объектов федерального значения, объектов регионального значения, объектов местного значения».

Схемой территориального планирования области установлены следующие проектные периоды:

I этап (первая очередь) – 2023-2025 годы;

II этап (расчетный срок) – 2026-2030 годы;

III этап (на перспективу) – 2031 год и далее за пределы расчетного срока.

I. ПОЛОЖЕНИЕ О ТЕРРИТОРИАЛЬНОМ ПЛАНИРОВАНИИ ПРИМЕНИТЕЛЬНО КО ВСЕЙ ТЕРРИТОРИИ ВОЛОГОДСКОЙ ОБЛАСТИ

1.1 Сведения о видах, назначении и наименованиях планируемых для размещения объектов регионального значения, основные характеристики объектов регионального значения, характеристика зон с особыми условиями использования территорий:

№ п/п	Наименование объекта	Вид объекта	Назначение объекта	Статус объекта	Основные характеристики объекта		Местоположение объекта	Характеристик зон с особыми условиями использования территорий	Срок реализации
					Наименование характеристики	Количественный показатель			
1	2	3	4	5	6	7	8	9	10
1.1 Объекты транспорта (железнодорожного, водного, воздушного транспорта), автомобильных дорог регионального или межмуниципального значения:									
1.1.1	Автомобильная дорога «Чагода - Низ - Львов Двор с подъездом к д. Мегрино»	Автомобильные дороги регионального или межмуниципального значения	Организация транспортного обслуживания	Планируемая к реконструкции	Протяженность сооружения, км	24,183	Чагодощенский муниципальный округ	Придорожная полоса - 50 м	На перспективу
					Категория автомобильной дороги (проектная)	III			
1.1.2	Автомобильная дорога «Осипово - Клавдино»	Автомобильные дороги регионального или межмуниципального значения	Организация транспортного обслуживания	Планируемая к реконструкции	Протяженность сооружения, км	7,459	Чагодощенский муниципальный округ, Бабаевский муниципальный округ	Придорожная полоса - 50 м	На перспективу
					Категория автомобильной дороги (проектная)	III			
1.1.3	Автомобильная дорога «Дубровка - Витимец» км 0+000 - км 2+500	Автомобильные дороги регионального или межмуниципального значения	Организация транспортного обслуживания	Планируемая к реконструкции	Протяженность сооружения, км	2,5	Бабаевский муниципальные округа	Придорожная полоса - 50 м	На перспективу
					Категория автомобильной дороги (проектная)	III			
1.1.4	Автомобильная дорога «Лентьево - Бабаево - Борисово-Судское» км 0+00 – 60+660; км 81+350 - км 100+890	Автомобильные дороги регионального или межмуниципального значения	Организация транспортного обслуживания	Планируемая к реконструкции	Протяженность сооружения, км	80,2	Бабаевский муниципальный округ	Придорожная полоса - 50 м	На перспективу
					Категория автомобильной дороги (проектная)	III			
1.1.5	Автомобильная дорога «Борисово - Погост»	Автомобильные дороги регионального или межмуниципального значения	Организация транспортного обслуживания	Планируемая к реконструкции	Протяженность сооружения, км	34,32	Бабаевский муниципальный округ	Придорожная полоса - 50 м	На перспективу
					Категория автомобильной	III			

1	2	3	4	5	6	7	8	9	10
		межмуниципального значения			дороги (проектная)				
1.1.6	Автомобильная дорога «Тимошино – Панкратова» км 0+000 – км 22+150	Автомобильные дороги регионального или межмуниципального значения	Организация транспортного обслуживания	Планируемая к реконструкции	Протяженность сооружения, км Категория автомобильной дороги (проектная)	22,15 III	Бабаевский муниципальный округ	Придорожная полоса - 50 м	На перспективу
1.1.7	Автомобильная дорога «Река Ивода – Аксеново» км 4+148 – км 15+738	Автомобильные дороги регионального или межмуниципального значения	Организация транспортного обслуживания	Планируемая к реконструкции	Протяженность сооружения, км Категория автомобильной дороги (проектная)	11,59 III	Бабаевский муниципальный округ	Придорожная полоса - 50 м	На перспективу
1.1.8	Автомобильная дорога «Белоусово – Захарьино»	Автомобильные дороги регионального или межмуниципального значения	Организация транспортного обслуживания	Планируемая к реконструкции	Протяженность сооружения, км Категория автомобильной дороги (проектная)	3,75 III	Вытегорский муниципальный район	Придорожная полоса - 50 м	На перспективу
1.1.9	Автомобильная дорога «Казаково – Кюршево»	Автомобильные дороги регионального или межмуниципального значения	Организация транспортного обслуживания	Планируемая к реконструкции	Протяженность сооружения, км Категория автомобильной дороги (проектная)	6,386 IV	Вытегорский муниципальный район	Придорожная полоса - 50 м	На перспективу
1.1.10	Автомобильная дорога «Устюжна – Сандово»	Автомобильные дороги регионального или межмуниципального значения	Организация транспортного обслуживания	Планируемая к реконструкции	Протяженность сооружения, км Категория автомобильной дороги (проектная)	36,268 III	Устюженский муниципальный округ	Придорожная полоса - 50 м	На перспективу
1.1.11	Автомобильная дорога «Бабаево - Сиуч – Капчино»	Автомобильные дороги регионального или межмуниципального значения	Организация транспортного обслуживания	Планируемая к реконструкции	Протяженность сооружения, км Категория автомобильной дороги (проектная)	37,359 III	Бабаевский муниципальный округ, Кадуйский муниципальный округ	Придорожная полоса - 50 м	На перспективу
1.1.12	Автомобильная дорога «Бабаево - Сиуч – Капчино» (участок 35 - 50 км)	Автомобильные дороги регионального или межмуниципального значения	Организация транспортного обслуживания	Планируемая к реконструкции	Протяженность сооружения, км Категория автомобильной дороги	11,94 III	Бабаевский муниципальный округ, Кадуйский муниципальный округ	Придорожная полоса - 50 м	На перспективу

1	2	3	4	5	6	7	8	9	10
		ного значения					округ		
1.1.13	Автомобильная дорога «Уйта – Капчино»	Автомобильные дороги регионального или межмуниципального значения	Организация транспортного обслуживания	Планируемая к реконструкции	Протяженность сооружения, км Категория автомобильной дороги	2,884 III	Кадуйский муниципальный округ	Придорожная полоса - 50 м	На перспективу
1.1.14	Автомобильная дорога «Кадуй – Нижние» км 27+400 – км 32+500	Автомобильные дороги регионального или межмуниципального значения	Организация транспортного обслуживания	Планируемая к реконструкции	Протяженность сооружения, км Категория автомобильной дороги	5,1 III	Кадуйский муниципальный округ	Придорожная полоса - 50 м	На перспективу
1.1.15	Автомобильная дорога «Кадуй – Порог» км 0+000 – км 23+700	Автомобильные дороги регионального или межмуниципального значения	Организация транспортного обслуживания	Планируемая к реконструкции	Протяженность сооружения, км Категория автомобильной дороги	23,7 III	Кадуйский муниципальный округ	Придорожная полоса - 50 м	На перспективу
1.1.16	Автомобильная дорога «Горка – Ракуново – Стунино» км 0+000 – км 2+000	Автомобильные дороги регионального или межмуниципального значения	Организация транспортного обслуживания	Планируемая к реконструкции	Протяженность сооружения, км Категория автомобильной дороги	2,0 III	Бабаевский муниципальный округ	Придорожная полоса - 50 м	На перспективу
1.1.17	Автомобильная дорога «Белозерск - Карпово - Конец Мондра» км 7+848 – км 69+748	Автомобильные дороги регионального или межмуниципального значения	Организация транспортного обслуживания	Планируемая к реконструкции	Протяженность сооружения, км Категория автомобильной дороги	61,9 III	Белозерский муниципальный округ	Придорожная полоса - 50 м	На перспективу
1.1.18	Автомобильная дорога «Антушево – Солмас»	Автомобильные дороги регионального или межмуниципального значения	Организация транспортного обслуживания	Планируемая к реконструкции	Протяженность сооружения, км Категория автомобильной дороги	8,321 III	Белозерский муниципальный округ	Придорожная полоса - 50 м	На перспективу
1.1.19	Автомобильная дорога «Череповец - Белозерск - Липин Бор» км 115+640 – км 108+547	Автомобильные дороги регионального или межмуниципального значения	Организация транспортного обслуживания	Планируемая к реконструкции	Протяженность сооружения, км Категория автомобильной дороги	7,093 III	Кирилловский муниципальный округ	Придорожная полоса - 50 м	На перспективу

1	2	3	4	5	6	7	8	9	10
1.1.20	Автомобильная дорога «Череповец - Белозерск - Липин Бор»	Автомобильные дороги регионального или межмуниципального значения	Организация транспортного обслуживания	Планируемая к реконструкции	Протяженность сооружения, км Категория автомобильной дороги	14,251 III	Вашкинский муниципальный округ	Придорожная полоса - 50 м	На перспективу
1.1.21	Автомобильная дорога «Подъезд к с. Воскресенское»	Автомобильные дороги регионального или межмуниципального значения	Организация транспортного обслуживания	Планируемая к реконструкции	Протяженность сооружения, км Категория автомобильной дороги	2,854 III	Череповецкий муниципальный район	Придорожная полоса - 50 м	На перспективу
1.1.22	Автомобильная дорога «Воскресенское - Иванов Бор – Кириллов»	Автомобильные дороги регионального или межмуниципального значения	Организация транспортного обслуживания	Планируемая к реконструкции	Протяженность сооружения, км Категория автомобильной дороги	40,474 III	Череповецкий муниципальный район	Придорожная полоса - 50 м	На перспективу
1.1.23	Автомобильная дорога «Воскресенское - Иванов Бор – Кириллов» (участок граница района - Крапивино - Поповская)	Автомобильные дороги регионального или межмуниципального значения	Организация транспортного обслуживания	Планируемая к реконструкции	Протяженность сооружения, км Категория автомобильной дороги	7,628 III	Кирилловский муниципальный округ	Придорожная полоса - 50 м	На перспективу
1.1.24	Автомобильная дорога «Ступино – Ануфриево» км 0+000 – км 4+600	Автомобильные дороги регионального или межмуниципального значения	Организация транспортного обслуживания	Планируемая к реконструкции	Протяженность сооружения, км Категория автомобильной дороги	4,6 IV	Белозерский муниципальный округ	Придорожная полоса - 50 м	На перспективу
1.1.25	Автомобильная дорога «Прогресс - Потеряево – Марьино»	Автомобильные дороги регионального или межмуниципального значения	Организация транспортного обслуживания	Планируемая к реконструкции	Протяженность сооружения, км Категория автомобильной дороги	20,546 IV	Шекснинский муниципальный район	Придорожная полоса - 50 м	На перспективу
1.1.26	Автомобильная дорога «А-114 – Мыс»	Автомобильные дороги регионального или межмуниципального значения	Организация транспортного обслуживания	Планируемая к реконструкции	Протяженность сооружения, км Категория автомобильной дороги	1,438 IV	Шекснинский муниципальный район	Придорожная полоса - 50 м	На перспективу

1	2	3	4	5	6	7	8	9	10
		ного значения							
1.1.27	Автомобильная дорога «Митицыно – Фоминское» км 17+000 – км 20+781	Автомобильные дороги регионального или межмуниципального значения	Организация транспортного обслуживания	Планируемая к реконструкции	Протяженность сооружения, км Категория автомобильной дороги	3,781 IV	Вологодский муниципальный округ	Придорожная полоса - 50 м	На перспективу
1.1.28	Автомобильная дорога «Фоминское – Гвоздево»	Автомобильные дороги регионального или межмуниципального значения	Организация транспортного обслуживания	Планируемая к реконструкции	Протяженность сооружения, км Категория автомобильной дороги	2,69 IV	Вологодский муниципальный округ	Придорожная полоса - 50 м	На перспективу
1.1.29	Автомобильная дорога «Гвоздево – Аксеново»	Автомобильные дороги регионального или межмуниципального значения	Организация транспортного обслуживания	Планируемая к реконструкции	Протяженность сооружения, км Категория автомобильной дороги	1,251 IV	Вологодский муниципальный округ	Придорожная полоса - 50 м	На перспективу
1.1.30	Автомобильная дорога «Сизьма – Поздеево» км 0+000 – км 11+850	Автомобильные дороги регионального или межмуниципального значения	Организация транспортного обслуживания	Планируемая к реконструкции	Протяженность сооружения, км Категория автомобильной дороги	11,850 IV	Шекснинский муниципальный район	Придорожная полоса - 50 м	На перспективу
1.1.31	Автомобильная дорога «Андреево - Котлово - Горюшка (до д. Котлово)» км 0+000 – км 8+400	Автомобильные дороги регионального или межмуниципального значения	Организация транспортного обслуживания	Планируемая к реконструкции	Протяженность сооружения, км Категория автомобильной дороги	8,4 IV	Кирилловский муниципальный округ	Придорожная полоса - 50 м	На перспективу
1.1.32	Автомобильная дорога «Талицы - Титово - Молоди – Талицы» км 8+161 – км 12,611	Автомобильные дороги регионального или межмуниципального значения	Организация транспортного обслуживания	Планируемая к реконструкции	Протяженность сооружения, км Категория автомобильной дороги	4,45 IV	Кирилловский муниципальный округ	Придорожная полоса - 50 м	На перспективу
1.1.33	Автомобильная дорога «Сыромяткино – Шипицыно» км 0+000 – км 4+450	Автомобильные дороги регионального или межмуниципального значения	Организация транспортного обслуживания	Планируемая к реконструкции	Протяженность сооружения, км Категория автомобильной дороги	4,45 IV	Кирилловский муниципальный округ	Придорожная полоса - 50 м	На перспективу

1	2	3	4	5	6	7	8	9	10
1.1.34	Автомобильная дорога «Василево – Устье»	Автомобильные дороги регионального или межмуниципального значения	Организация транспортного обслуживания	Планируемая к реконструкции	Протяженность сооружения, км	7,2	Сокольский муниципальный округ	Придорожная полоса - 50 м	На перспективу
					Категория автомобильной дороги	III			
1.1.35	Автомобильная дорога «Василево – Устье» км 0+000 – км 4+600; км 5+898 – км 7+723	Автомобильные дороги регионального или межмуниципального значения	Организация транспортного обслуживания	Планируемая к реконструкции	Протяженность сооружения, км	6,425	Усть-Кубинский муниципальный округ	Придорожная полоса - 50 м	На перспективу
					Категория автомобильной дороги	III			
1.1.36	Автомобильная дорога «Объезд с. Устье»	Автомобильные дороги регионального или межмуниципального значения	Организация транспортного обслуживания	Планируемая к реконструкции	Протяженность сооружения, км	2	Усть-Кубинский муниципальный округ	Придорожная полоса - 50 м	На перспективу
					Категория автомобильной дороги	III			
1.1.37	Автомобильная дорога «Подъезд к г. Сокол (северный)» км 0+000 – км 0+840	Автомобильные дороги регионального или межмуниципального значения	Организация транспортного обслуживания	Планируемая к реконструкции	Протяженность сооружения, км	0,84	Сокольский муниципальный округ	Придорожная полоса - 50 м	На перспективу
					Категория автомобильной дороги	III			
1.1.38	Автомобильная дорога «Ильинское - Починок» км 0+000 – км 3+150	Автомобильные дороги регионального или межмуниципального значения	Организация транспортного обслуживания	Планируемая к реконструкции	Протяженность сооружения, км	3,15	Вологодский муниципальный округ	Придорожная полоса - 50 м	На перспективу
					Категория автомобильной дороги	IV			
1.1.39	Автомобильная дорога «Сокол — Харовск — Вожега»	Автомобильные дороги регионального или межмуниципального значения	Организация транспортного обслуживания	Планируемая к реконструкции	Протяженность сооружения, км	132,635	Сокольский муниципальный округ, Харовский муниципальный округ, Вожегодский муниципальный округ	Придорожная полоса - 75 м	На перспективу
					Категория автомобильной дороги	II			
1.1.40	Автомобильная дорога «Вожега – Ерцево»	Автомобильные дороги регионального или межмуниципального значения	Организация транспортного обслуживания	Планируемая к реконструкции	Протяженность сооружения, км	25,63	Вожегодский муниципальный округ	Придорожная полоса - 50 м	На перспективу
					Категория автомобильной дороги	III			

1	2	3	4	5	6	7	8	9	10
		межмуниципального значения			дороги				
1.1.41	Автомобильная дорога «Заемье – Бакланка»	Автомобильные дороги регионального или межмуниципального значения	Организация транспортного обслуживания	Планируемая к реконструкции	Протяженность сооружения, км Категория автомобильной дороги	9,869 III	Грязовецкий муниципальный округ	Придорожная полоса - 50 м	На перспективу
1.1.42	Автомобильная дорога «Пошехонье - Кукобой – Бакланка»	Автомобильные дороги регионального или межмуниципального значения	Организация транспортного обслуживания	Планируемая к реконструкции	Протяженность сооружения, км Категория автомобильной дороги	7,217 III	Грязовецкий муниципальный округ	Придорожная полоса - 50 м	На перспективу
1.1.43	Автомобильная дорога «Грязовец – Вохтога»	Автомобильные дороги регионального или межмуниципального значения	Организация транспортного обслуживания	Планируемая к реконструкции	Протяженность сооружения, км Категория автомобильной дороги	54,345 III	Грязовецкий муниципальный округ	Придорожная полоса - 50 м	На перспективу
1.1.44	Автомобильная дорога «Сямжа – Харовск»	Автомобильные дороги регионального или межмуниципального значения	Организация транспортного обслуживания	Планируемая к реконструкции	Протяженность сооружения, км Категория автомобильной дороги	50,402 III	Харовский муниципальный округ, Сямженский муниципальный округ	Придорожная полоса - 50 м	На перспективу
1.1.45	Автомобильная дорога «М-8 – Олюшино» км 0+000 – км 16+100	Автомобильные дороги регионального или межмуниципального значения	Организация транспортного обслуживания	Планируемая к реконструкции	Протяженность сооружения, км Категория автомобильной дороги	16,1 III	Верховажский муниципальный округ	Придорожная полоса - 50 м	На перспективу
1.1.46	Автомобильная дорога «Марковское - Березов Починок»	Автомобильные дороги регионального или межмуниципального значения	Организация транспортного обслуживания	Планируемая к реконструкции	Протяженность сооружения, км Категория автомобильной дороги	15,304 IV	Сокольский муниципальный округ	Придорожная полоса - 50 м	На перспективу
1.1.47	Автомобильная дорога «Алферовская - Житьево – Сямжа» км 7+700 – км 23+000	Автомобильные дороги регионального или межмуниципального значения	Организация транспортного обслуживания	Планируемая к реконструкции	Протяженность сооружения, км Категория автомобильной дороги	15,3 III	Сямженский муниципальный округ	Придорожная полоса - 50 м	На перспективу

1	2	3	4	5	6	7	8	9	10
		ного значения							
1.1.48	Автомобильная дорога «Житьево – Левинская»	Автомобильные дороги регионального или межмуниципального значения	Организация транспортного обслуживания	Планируемая к реконструкции	Протяженность сооружения, км Категория автомобильной дороги	4,625 III	Сямженский муниципальный округ	Придорожная полоса - 50 м	На перспективу
1.1.49	Автомобильная дорога «Левинская - Никольское – Согорки»	Автомобильные дороги регионального или межмуниципального значения	Организация транспортного обслуживания	Планируемая к реконструкции	Протяженность сооружения, км Категория автомобильной дороги	16,0 III	Сямженский муниципальный округ	Придорожная полоса - 50 м	На перспективу
1.1.50	Автомобильная дорога «Чучково – Никольское»	Автомобильные дороги регионального или межмуниципального значения	Организация транспортного обслуживания	Планируемая к реконструкции	Протяженность сооружения, км Категория автомобильной дороги	4,06 III	Сокольский муниципальный округ	Придорожная полоса - 50 м	На перспективу
1.1.51	Автомобильная дорога «Боярское – Фролово» км 9+560 – км 11+600	Автомобильные дороги регионального или межмуниципального значения	Организация транспортного обслуживания	Планируемая к реконструкции	Протяженность сооружения, км Категория автомобильной дороги	2,04 III	Сокольский муниципальный округ	Придорожная полоса - 50 м	На перспективу
1.1.52	Автомобильная дорога «Чучково – Скоморохово»	Автомобильные дороги регионального или межмуниципального значения	Организация транспортного обслуживания	Планируемая к реконструкции	Протяженность сооружения, км Категория автомобильной дороги	3,4 III	Сокольский муниципальный округ	Придорожная полоса - 50 м	На перспективу
1.1.53	Автомобильная дорога «Евсютино – Дружба»	Автомобильные дороги регионального или межмуниципального значения	Организация транспортного обслуживания	Планируемая к реконструкции	Протяженность сооружения, км Категория автомобильной дороги	15,72 IV	Сямженский муниципальный округ	Придорожная полоса - 50 м	На перспективу
1.1.54	Автомобильная дорога «Подъезд к п. Макарецво»	Автомобильные дороги регионального или межмуниципального значения	Организация транспортного обслуживания	Планируемая к реконструкции	Протяженность сооружения, км Категория автомобильной дороги	8,21 IV	Верховажский муниципальный округ	Придорожная полоса - 50 м	На перспективу

1	2	3	4	5	6	7	8	9	10
1.1.55	Автомобильная дорога «Осташевская – Феклуха»	Автомобильные дороги регионального или межмуниципального значения	Организация транспортного обслуживания	Планируемая к реконструкции	Протяженность сооружения, км	19,39	Верховажский муниципальный округ	Придорожная полоса - 50 м	На перспективу
					Категория автомобильной дороги	IV			
1.1.56	Автомобильная дорога «А-123 - Тарнога – Костылево» км 0+000 – км 60+100	Автомобильные дороги регионального или межмуниципального значения	Организация транспортного обслуживания	Планируемая к реконструкции	Протяженность сооружения, км	60,10	Тарногский муниципальный округ, Нюксенский муниципальный округ	Придорожная полоса - 50 м	На перспективу
					Категория автомобильной дороги	III			
1.1.57	Автомобильная дорога «Урень - Шарья - Никольск – Ширяево» км 0+000 – км 121+550	Автомобильные дороги регионального или межмуниципального значения	Организация транспортного обслуживания	Планируемая к реконструкции	Протяженность сооружения, км	121,55	Великоустюгский муниципальный округ, Кичменгско-Городецкий муниципальный округ	Придорожная полоса - 50 м	На перспективу
					Категория автомобильной дороги	III			
1.1.58	Автомобильная дорога «Кичменгский Городок - Шестаково – Подосиновец»	Автомобильные дороги регионального или межмуниципального значения	Организация транспортного обслуживания	Планируемая к реконструкции	Протяженность сооружения, км	40,8	Кичменгско-Городецкий муниципальный округ	Придорожная полоса - 50 м	На перспективу
					Категория автомобильной дороги	III			
1.1.59	Автомобильная дорога «Коряковская – Кобыльск» км 0+000 – км 8+620	Автомобильные дороги регионального или межмуниципального значения	Организация транспортного обслуживания	Планируемая к реконструкции	Протяженность сооружения, км	8,62	Кичменгско-Городецкий муниципальный округ	Придорожная полоса - 50 м	На перспективу
					Категория автомобильной дороги	IV			
1.1.60	Автомобильная дорога «Кичменгский Городок - Шонга - Емельянов Дор»	Автомобильные дороги регионального или межмуниципального значения	Организация транспортного обслуживания	Планируемая к реконструкции	Протяженность сооружения, км	25,0	Кичменгско-Городецкий муниципальный округ	Придорожная полоса - 50 м	На перспективу
					Категория автомобильной дороги	III			
1.1.61	Автомобильная дорога «Тотьма — Никольск»	Автомобильные дороги регионального или межмуниципального значения	Организация транспортного обслуживания	Планируемая к реконструкции	Протяженность сооружения, км	206,00	Тотемский муниципальный округ, Бабушкинский муниципальный округ	Придорожная полоса - 75 м	На перспективу
					Категория автомобильной дороги	II			

1	2	3	4	5	6	7	8	9	10
		ного значения					округ, Никольский муниципальный округ, Кичменгско- Городецкий муниципальный округ		
1.1.62	Автомобильная дорога «Подъезд к п. Михайловка»	Автомобильные дороги регионального или межмуниципального значения	Организация транспортного обслуживания	Планируемая к реконструкции	Протяженность сооружения, км	7,0	Тотемский муниципальный округ	Придорожная полоса - 50 м	На перспективу
					Категория автомобильной дороги	IV			
1.1.63	Автомобильная дорога «Соколово – Никольское»	Автомобильные дороги регионального или межмуниципального значения	Организация транспортного обслуживания	Планируемая к реконструкции	Протяженность сооружения, км	69,14	Никольский муниципальный округ	Придорожная полоса - 50 м	Расчетный срок
					Категория автомобильной дороги	III			
1.1.64	Автомобильная дорога «Аникин Починок – Гремячий»	Автомобильные дороги регионального или межмуниципального значения	Организация транспортного обслуживания	Планируемая к реконструкции	Протяженность сооружения, км	13,832	Тотемский муниципальный округ	Придорожная полоса - 50 м	На перспективу
					Категория автомобильной дороги	IV			
1.1.65	Автомобильная дорога «Городишна – Юшково» км 0+000 – км 3+250	Автомобильные дороги регионального или межмуниципального значения	Организация транспортного обслуживания	Планируемая к реконструкции	Протяженность сооружения, км	3,25	Нюксенский муниципальный округ	Придорожная полоса - 50 м	На перспективу
					Категория автомобильной дороги	IV			
1.1.66	Автомобильная дорога «Великий Двор – Брызгалово»	Автомобильные дороги регионального или межмуниципального значения	Организация транспортного обслуживания	Планируемая к реконструкции	Протяженность сооружения, км	4,2	Нюксенский муниципальный округ	Придорожная полоса - 50 м	На перспективу
					Категория автомобильной дороги	IV			
1.1.67	Автомобильная дорога «Нижняя Печеньга – Леваш»	Автомобильные дороги регионального или межмуниципального значения	Организация транспортного обслуживания	Планируемая к реконструкции	Протяженность сооружения, км	10,77	Тотемский муниципальный округ	Придорожная полоса - 50 м	На перспективу
					Категория автомобильной дороги	IV			

1	2	3	4	5	6	7	8	9	10
		ного значения							
1.1.68	Автомобильная дорога «Антушево – Кирьяновская»	Автомобильные дороги регионального или межмуниципального значения	Организация транспортного обслуживания	Планируемая к размещению	Протяженность сооружения, км Категория автомобильной дороги	25,19 IV	Белозерский муниципальный округ	Придорожная полоса - 50 м	На перспективу
1.1.69	Автомобильная дорога «Горка - Конец Мондра»	Автомобильные дороги регионального или межмуниципального значения	Организация транспортного обслуживания	Планируемая к размещению	Протяженность сооружения, км Категория автомобильной дороги	21,57 III	Бабаевский муниципальный округ, Белозерский муниципальный округ	Придорожная полоса - 50 м	На перспективу
1.1.70	Автомобильная дорога «Восточный обход г. Вытегра»	Автомобильные дороги регионального или межмуниципального значения	Организация транспортного обслуживания	Планируемая к размещению	Протяженность сооружения, км Категория автомобильной дороги (проектная)	7,94 III	Вытегорский муниципальный район	Придорожная полоса - 50 м	На перспективу
1.1.71	Автомобильная дорога «Аксеново - Захарьино»	Автомобильные дороги регионального или межмуниципального значения	Организация транспортного обслуживания	Планируемая к размещению	Протяженность сооружения, км Категория автомобильной дороги (проектная)	73,84 III	Бабаевский муниципальный округ, Вытегорский муниципальный район	Придорожная полоса - 50 м	На перспективу
1.1.72	Автомобильная дорога «Белоусово – Захарьино»	Автомобильные дороги регионального или межмуниципального значения	Организация транспортного обслуживания	Планируемая к размещению	Протяженность сооружения, км Категория автомобильной дороги (проектная)	1,76 III	Вытегорский муниципальный район	Придорожная полоса - 50 м	На перспективу
1.1.73	Автомобильная дорога «Плесо - Косой Ухаб (Ленинградская область)»	Автомобильные дороги регионального или межмуниципального значения	Организация транспортного обслуживания	Планируемая к размещению	Протяженность сооружения, км Категория автомобильной дороги (проектная)	11,43 IV	Бабаевский муниципальный округ	Придорожная полоса - 50 м	На перспективу
1.1.74	Автомобильная дорога «Обход п. Чагоды» с автодорожным мостом через р. Чагодыща	Автомобильные дороги регионального или межмуниципального значения	Организация транспортного обслуживания	Планируемая к размещению	Протяженность сооружения, км Категория автомобильной дороги (проектная)	3,63 III	Чагодощенский муниципальный округ	Придорожная полоса - 50 м	На перспективу

1	2	3	4	5	6	7	8	9	10
1.1.75	Автомобильная дорога «Иванов Бор - Мигачево – Москвино»	Автомобильные дороги регионального или межмуниципального значения	Организация транспортного обслуживания	Планируемая к размещению	Протяженность сооружения, км	24,34	Белозерский муниципальный округ, Кирилловский муниципальный округ	Придорожная полоса - 50 м	На перспективу
					Категория автомобильной дороги	IV			
1.1.76	Автомобильная дорога «Усищево - Сурково»	Автомобильные дороги регионального или межмуниципального значения	Организация транспортного обслуживания	Планируемая к размещению	Протяженность сооружения, км	8,78	Череповецкий муниципальный район	Придорожная полоса - 50 м	На перспективу
					Категория автомобильной дороги	IV			
1.1.77	Автомобильная дорога «Южный обход п. Шексны»	Автомобильные дороги регионального или межмуниципального значения	Организация транспортного обслуживания	Планируемая к размещению	Протяженность сооружения, км	9,3	Шекснинский муниципальный район	Придорожная полоса - 50 м	На перспективу
					Категория автомобильной дороги	IV			
1.1.78	Автомобильная дорога «Фоминское - Васильевское (Ярославская область)»	Автомобильные дороги регионального или межмуниципального значения	Организация транспортного обслуживания	Планируемая к размещению	Протяженность сооружения, км	1,92	Вологодский муниципальный округ	Придорожная полоса - 50 м	На перспективу
					Категория автомобильной дороги	IV			
1.1.79	Автомобильная дорога «Сизьма – Талицы»	Автомобильные дороги регионального или межмуниципального значения	Организация транспортного обслуживания	Планируемая к размещению	Протяженность сооружения, км	7,33	Шекснинский муниципальный район, Кирилловский муниципальный округ	Придорожная полоса - 50 м	На перспективу
					Категория автомобильной дороги	IV			
1.1.80	Автомобильная дорога «Шипицино – Куново»	Автомобильные дороги регионального или межмуниципального значения	Организация транспортного обслуживания	Планируемая к размещению	Протяженность сооружения, км	7,55	Кирилловский муниципальный округ, Вологодский муниципальный округ	Придорожная полоса - 50 м	На перспективу
					Категория автомобильной дороги	IV			
1.1.81	Автомобильная дорога «Южный обход г. Харовск»	Автомобильные дороги регионального или межмуниципального значения	Организация транспортного обслуживания	Планируемая к размещению	Протяженность сооружения, км	9,86	Харовский муниципальный округ	Придорожная полоса - 50 м	На перспективу
					Категория автомобильной дороги	III			
1.1.82	Автомобильная	Автомобильные	Организация	Планируемая	Протяженность	83,08	Харовский	Придорожная	На

1	2	3	4	5	6	7	8	9	10
	дорога «Кириллов - Харовск»	дороги регионального или межмуниципального значения	транспортного обслуживания	к размещению	сооружения, км Категория автомобильной дороги	IV	муниципальный округ, Усть-Кубинский муниципальный округ, Кирилловский муниципальный округ	полоса - 50 м	перспективу
1.1.83	Автомобильная дорога «Воскресенское - Малая гора»	Автомобильные дороги регионального или межмуниципального значения	Организация транспортного обслуживания	Планируемая к размещению	Протяженность сооружения, км Категория автомобильной дороги	28,96 IV	Усть-Кубинский муниципальный округ, Вожегодский муниципальный округ	Придорожная полоса - 50 м	На перспективу
1.1.84	Автомобильная дорога «Плосково – Межурки»	Автомобильные дороги регионального или межмуниципального значения	Организация транспортного обслуживания	Планируемая к размещению	Протяженность сооружения, км Категория автомобильной дороги	6,94 IV	Усть-Кубинский муниципальный округ, Харовский муниципальный округ	Придорожная полоса - 50 м	На перспективу
1.1.85	Автомобильная дорога «Северный обход г. Сокол»	Автомобильные дороги регионального или межмуниципального значения	Организация транспортного обслуживания	Планируемая к размещению	Протяженность сооружения, км Категория автомобильной дороги	15,82 III	Сокольский муниципальный округ	Придорожная полоса - 50 м	На перспективу
1.1.86	Автомобильная дорога «Починок – Нестерово»	Автомобильные дороги регионального или межмуниципального значения	Организация транспортного обслуживания	Планируемая к размещению	Протяженность сооружения, км Категория автомобильной дороги	6,88 IV	Вологодский муниципальный округ	Придорожная полоса - 50 м	На перспективу
1.1.87	Автомобильная дорога «Сидорово – Шушкодом (Костромская область)»	Автомобильные дороги регионального или межмуниципального значения	Организация транспортного обслуживания	Планируемая к размещению	Протяженность сооружения, км Категория автомобильной дороги	14,17 III	Грязовецкий муниципальный округ	Придорожная полоса - 50 м	На перспективу
1.1.88	Автомобильная дорога «Объезд г. Вожега»	Автомобильные дороги регионального или межмуниципального значения	Организация транспортного обслуживания	Планируемая к размещению	Протяженность сооружения, км Категория автомобильной дороги	3,19 IV	Вожегодский муниципальный округ	Придорожная полоса - 50 м	На перспективу

1	2	3	4	5	6	7	8	9	10
		ного значения							
1.1.89	Автомобильная дорога «Озерный – Боровская – Ботыжная»	Автомобильные дороги регионального или межмуниципального значения	Организация транспортного обслуживания	Планируемая к размещению	Протяженность сооружения, км Категория автомобильной дороги	20,23 IV	Вожегодский муниципальный округ, Верховажский муниципальный округ	Придорожная полоса - 50 м	На перспективу
1.1.90	Автомобильная дорога «Березов Починок - Ноземские Исады»	Автомобильные дороги регионального или межмуниципального значения	Организация транспортного обслуживания	Планируемая к размещению	Протяженность сооружения, км Категория автомобильной дороги	10,43 IV	Сокольский муниципальный округ, Междуреченский муниципальный округ	Придорожная полоса - 50 м	На перспективу
1.1.91	Автомобильная дорога «Гаврилково - Буй (Костромская область)»	Автомобильные дороги регионального или межмуниципального значения	Организация транспортного обслуживания	Планируемая к размещению	Протяженность сооружения, км Категория автомобильной дороги	30,73 IV	Междуреченский муниципальный округ, Грязовецкий муниципальный округ	Придорожная полоса - 50 м	На перспективу
1.1.92	Автомобильная дорога «Вохтога – Солигалич (Костромская область)»	Автомобильные дороги регионального или межмуниципального значения	Организация транспортного обслуживания	Планируемая к размещению	Протяженность сооружения, км Категория автомобильной дороги	16,4 III	Грязовецкий муниципальный округ	Придорожная полоса - 50 м	На перспективу
1.1.93	Автомобильная дорога «Согорки – Никольское»	Автомобильные дороги регионального или межмуниципального значения	Организация транспортного обслуживания	Планируемая к размещению	Протяженность сооружения, км Категория автомобильной дороги	22,05 III	Сямженский муниципальный округ, Сокольский муниципальный округ	Придорожная полоса - 50 м	На перспективу
1.1.94	Автомобильная дорога «Шуйское – Чучково»	Автомобильные дороги регионального или межмуниципального значения	Организация транспортного обслуживания	Планируемая к размещению	Протяженность сооружения, км Категория автомобильной дороги	29,93 III	Сокольский муниципальный округ, Междуреченский муниципальный округ	Придорожная полоса - 50 м	На перспективу
1.1.95	Автомобильная дорога «Дружба - Красный Бор»	Автомобильные дороги регионального	Организация транспортного обслуживания	Планируемая к размещению	Протяженность сооружения, км Категория	24,98 IV	Сямженский муниципальный округ,	Придорожная полоса - 50 м	На перспективу

1	2	3	4	5	6	7	8	9	10
		или межмуниципального значения			автомобильной дороги		Тотемский муниципальный округ		
1.1.96	Автомобильная дорога «Середская – Великодворская»	Автомобильные дороги регионального или межмуниципального значения	Организация транспортного обслуживания	Планируемая к размещению	Протяженность сооружения, км Категория автомобильной дороги	17,63 IV	Тотемский Муниципальный округ, Верховажский муниципальный округ	Придорожная полоса - 50 м	Расчетный срок
1.1.97	Автомобильная дорога «Сметанино – а/д Верховажье – Великодворская»	Автомобильные дороги регионального или межмуниципального значения	Организация транспортного обслуживания	Планируемая к размещению	Протяженность сооружения, км Категория автомобильной дороги	13,55 IV	Верховажский муниципальный округ	Придорожная полоса - 50 м	На перспективу
1.1.98	Автомобильная дорога «Феклуха – Наумовская»	Автомобильные дороги регионального или межмуниципального значения	Организация транспортного обслуживания	Планируемая к размещению	Протяженность сооружения, км Категория автомобильной дороги	12,83 IV	Верховажский муниципальный округ, Тарногский муниципальный округ	Придорожная полоса - 50 м	На перспективу
1.1.99	Автомобильная дорога «Нестериха – Пожарище»	Автомобильные дороги регионального или межмуниципального значения	Организация транспортного обслуживания	Планируемая к размещению	Протяженность сооружения, км Категория автомобильной дороги	10,78 IV	Тарногский муниципальный округ, Нюксенский муниципальный округ	Придорожная полоса - 50 м	На перспективу
1.1.100	Автомобильная дорога «Илезский Погост – Лойга (Архангельская область)»	Автомобильные дороги регионального или межмуниципального значения	Организация транспортного обслуживания	Планируемая к размещению	Протяженность сооружения, км Категория автомобильной дороги	47,33 IV	Тарногский муниципальный округ	Придорожная полоса - 50 м	На перспективу
1.1.101	Автомобильная дорога «Ломоватка – Лодейка»	Автомобильные дороги регионального или межмуниципального значения	Организация транспортного обслуживания	Планируемая к размещению	Протяженность сооружения, км Категория автомобильной дороги	18,14 IV	Великоустюгский муниципальный округ	Придорожная полоса - 50 м	На перспективу
1.1.102	Автомобильная дорога «Ломоватка – Поддарса – Старый Починок»	Автомобильные дороги регионального или межмуниципального значения	Организация транспортного обслуживания	Планируемая к размещению	Протяженность сооружения, км Категория автомобильной	141,86 IV	Великоустюгский муниципальный округ,	Придорожная полоса - 50 м	На перспективу

1	2	3	4	5	6	7	8	9	10
		межмуниципального значения			дороги		Кичменгско-Городецкий муниципальный округ		
1.1.103	Автомобильная дорога «Ломоватка – Ерга (Архангельская область)»	Автомобильные дороги регионального или межмуниципального значения	Организация транспортного обслуживания	Планируемая к размещению	Протяженность сооружения, км Категория автомобильной дороги	12,20 IV	Великоустюгский муниципальный округ	Придорожная полоса - 50 м	На перспективу
1.1.104	Автомобильная дорога «Кичменгский городок – Дьячково»	Автомобильные дороги регионального или межмуниципального значения	Организация транспортного обслуживания	Планируемая к размещению	Протяженность сооружения, км Категория автомобильной дороги	18,64 III	Кичменгско-Городецкий муниципальный округ, Никольский муниципальный округ	Придорожная полоса - 50 м	На перспективу
1.1.105	Автомобильная дорога «Никольское - Кологрив (Костромская область)»	Автомобильные дороги регионального или межмуниципального значения	Организация транспортного обслуживания	Планируемая к размещению	Протяженность сооружения, км Категория автомобильной дороги	31,18 III	Никольский муниципальный округ	Придорожная полоса - 50 м	На перспективу
1.1.106	Автомобильная дорога «Тупаново – Княжево»	Автомобильные дороги регионального или межмуниципального значения	Организация транспортного обслуживания	Планируемая к размещению	Протяженность сооружения, км Категория автомобильной дороги	23,23 IV	Бабушкинский муниципальный округ	Придорожная полоса - 50 м	На перспективу
1.1.107	Автомобильная дорога «Подъезд к с. Ида»	Автомобильные дороги регионального или межмуниципального значения	Организация транспортного обслуживания	Планируемая к размещению	Протяженность сооружения, км Категория автомобильной дороги	15,8 IV	Бабушкинский муниципальный округ, Тотемский муниципальный округ	Придорожная полоса - 50 м	На перспективу
1.1.108	Автомобильная дорога «Северный обход с. им. Бабушкина»	Автомобильные дороги регионального или межмуниципального значения	Организация транспортного обслуживания	Планируемая к размещению	Протяженность сооружения, км Категория автомобильной дороги	11,80 III	Бабушкинский муниципальный округ	Придорожная полоса - 50 м	На перспективу
1.1.109	Автомобильная дорога «Северный	Автомобильные дороги	Организация транспортного	Планируемая к	Протяженность сооружения, км	8,96	Верховажский муниципальный	Придорожная полоса - 50 м	На перспективу

1	2	3	4	5	6	7	8	9	10
	обход с. Верховажье»	регионального или межмуниципального значения	обслуживания	размещению	Категория автомобильной дороги	IV	округ		ву
1.1.110	Автомобильная дорога «Брызгалово – Логдуз»	Автомобильные дороги регионального или межмуниципального значения	Организация транспортного обслуживания	Планируемая к размещению	Протяженность сооружения, км	34,59	Бабушкинский муниципальный округ, Кичменгско-Городецкий муниципальный округ, Бабушкинский муниципальный округ	Придорожная полоса - 50 м	На перспективу
					Категория автомобильной дороги	IV			
1.1.111	Автомобильная дорога «Успенье – Карица»	Автомобильные дороги регионального или межмуниципального значения	Организация транспортного обслуживания	Планируемая к размещению	Протяженность сооружения, км	12,09	Тотемский муниципальный округ	Придорожная полоса - 50 м	Расчетный срок
					Категория автомобильной дороги	IV			
1.1.112	Автомобильная дорога «Игмас – Леваш»	Автомобильные дороги регионального или межмуниципального значения	Организация транспортного обслуживания	Планируемая к размещению	Протяженность сооружения, км	9,19	Тотемский муниципальный округ	Придорожная полоса - 50 м	На перспективу
					Категория автомобильной дороги	IV			
1.1.113	Автомобильная дорога «Михайловка - Нижняя Печеньга»	Автомобильные дороги регионального или межмуниципального значения	Организация транспортного обслуживания	Планируемая к размещению	Протяженность сооружения, км	7,77	Тотемский муниципальный округ	Придорожная полоса - 50 м	На перспективу
					Категория автомобильной дороги	IV			
1.1.114	Автомобильная дорога «Нижняя Печеньга – Пожарище»	Автомобильные дороги регионального или межмуниципального значения	Организация транспортного обслуживания	Планируемая к размещению	Протяженность сооружения, км	14,49	Тотемский муниципальный округ, Бабушкинский муниципальный округ	Придорожная полоса - 50 м	На перспективу
					Категория автомобильной дороги	IV			
1.1.115	Автомобильная дорога «Ида - Чухлома (Костромская область)»	Автомобильные дороги регионального или межмуниципального значения	Организация транспортного обслуживания	Планируемая к размещению	Протяженность сооружения, км	19,26	Бабушкинский муниципальный округ	Придорожная полоса - 50 м	На перспективу
					Категория автомобильной дороги	IV			

1	2	3	4	5	6	7	8	9	10
		ного значения							
1.1.116	1 вариант автомобильной дороги через р. Юг с выходом на а/д А-123 «Морозовица – Есиплево»	Автомобильные дороги регионального или межмуниципального значения	Организация транспортного обслуживания	Планируемая к размещению	Протяженность сооружения, км Категория автомобильной дороги	5,48 IV	Великоустюгский муниципальный округ	Придорожная полоса - 50 м	На перспективу
1.1.117	2 вариант автомобильной дороги через р. Юг с выходом на а/д А-123 «Верхнее Якутино - Кривая Береза – Ярыгино»	Автомобильные дороги регионального или межмуниципального значения	Организация транспортного обслуживания	Планируемая к размещению	Протяженность сооружения, км Категория автомобильной дороги	24,97 IV	Великоустюгский муниципальный округ	Придорожная полоса - 50 м	На перспективу
1.1.118	Мостовое сооружение через р. Шексна на а/д Череповец - Белозерск - Липин Бор	Мостовое сооружение	Организация транспортного обслуживания	Планируемая к размещению	Объект	1	Белозерский муниципальный округ	-	На перспективу
1.1.119	Мостовое сооружение через р. Чагодыша на а/д Обход п. Чагода	Мостовое сооружение	Организация транспортного обслуживания	Планируемая к размещению	Объект	1	Чагодышенский муниципальный округ	-	На перспективу
1.1.120	Мостовое сооружение через р. Куность на а/д Антушево - Кирьяновская	Мостовое сооружение	Организация транспортного обслуживания	Планируемая к размещению	Объект	1	Белозерский муниципальный округ	-	На перспективу
1.1.121	Мостовое сооружение через р. Угла на а/д Южный обход п. Шексны	Мостовое сооружение	Организация транспортного обслуживания	Планируемая к размещению	Объект	1	Шекснинский муниципальный район	-	На перспективу
1.1.122	Мостовое сооружение через р. Кубена на а/д Кириллов - Харовск	Мостовое сооружение	Организация транспортного обслуживания	Планируемая к размещению	Объект	1	Харовский муниципальный округ	-	На перспективу
1.1.123	Мостовое сооружение через железную дорогу на а/д "Южный обход г. Харовск"	Мостовое сооружение	Организация транспортного обслуживания	Планируемая к размещению	Объект	1	Харовский муниципальный округ	-	На перспективу
1.1.124	Мостовое сооружение через железную дорогу на а/д "Северный обход г. Сокол"	Мостовое сооружение	Организация транспортного обслуживания	Планируемая к размещению	Объект	1	Сокольский муниципальный округ	-	На перспективу
1.1.125	Мостовое сооружение	Мостовое	Организация	Планируемая	Объект	1	Сокольский	-	На

1	2	3	4	5	6	7	8	9	10
	через р. Глушицу на а/д "Северный обход г. Сокол"	сооружение	транспортного обслуживания	к размещению			муниципальный округ		перспективу
1.1.126	Мостовое сооружение через р. Сухона на а/д Березов Починок - Ноземские Исады	Мостовое сооружение	Организация транспортного обслуживания	Планируемая к размещению	Объект	1	Сокольский муниципальный округ	-	На перспективу
1.1.127	Мостовое сооружение через р. Сухона на а/д Шуйское - Чучково	Мостовое сооружение	Организация транспортного обслуживания	Планируемая к размещению	Объект	1	Междуреченский муниципальный округ	-	На перспективу
1.1.128	Мостовое сооружение через р. Сухона на а/д Ломоватка – Полдарса – Старый Починок	Мостовое сооружение	Организация транспортного обслуживания	Планируемая к размещению	Объект	1	Великоустюгский муниципальный округ	-	На перспективу
1.1.129	Мостовое сооружение через р. Юрманга на а/д Северный обход с. им. Бабушкина	Мостовое сооружение	Организация транспортного обслуживания	Планируемая к размещению	Объект	1	Бабушкинский муниципальный округ	-	На перспективу
1.1.130	Мостовое сооружение через р. Леденга на а/д Северный обход с. им. Бабушкина	Мостовое сооружение	Организация транспортного обслуживания	Планируемая к размещению	Объект	1	Бабушкинский муниципальный округ	-	На перспективу
1.1.131	Мостовое сооружение через р. Вага на а/д Северный обход с. Верховажье.	Мостовое сооружение	Организация транспортного обслуживания	Планируемая к размещению	Объект	1	Верховажский муниципальный округ	-	На перспективу
1.1.132	Мостовое сооружение через р. Сухона на а/д Михайловка - Нижняя Печеньга	Мостовое сооружение	Организация транспортного обслуживания	Планируемая к размещению	Объект	1	Тотемский муниципальный округ	-	На перспективу
1.1.133	1 вариант мостового сооружения через р. Юг на а/д «Морозовица – Есиплево» с выходом на а/д А-123	Мостовое сооружение	Организация транспортного обслуживания	Планируемая к размещению	Объект	1	Великоустюгский муниципальный округ	-	На перспективу
1.1.134	2 вариант мостового сооружения через р. Юг на а/д «Верхнее Якутино - Кривая Береза – Ярыгино» с выходом на а/д А-123	Мостовое сооружение	Организация транспортного обслуживания	Планируемая к размещению	Объект	1	Великоустюгский муниципальный округ	-	На перспективу

1	2	3	4	5	6	7	8	9	10
1.1.135	Мостовое сооружение через р. Сигайма на а/д «Устье – Лесозавод»	Мостовое сооружение	Организация транспортного обслуживания	Планируемая к размещению	Объект	1	Усть-Кубинский муниципальный округ	-	Первая очередь
1.1.136	Транспортная развязка в разных уровнях через ж/д пути в г. Бабаево	Транспортная развязка	Организация транспортного обслуживания	Планируемая к размещению	Объект	1	Бабаевский муниципальный округ	-	Расчетный срок
1.1.137	Кольцевая развязка на а/д «Подъезд к г. Никольску (южный)»	Саморегулируемое пересечение	Организация транспортного обслуживания	Планируемая к размещению	Объект	1	Никольский муниципальный округ	-	Расчетный срок
1.1.138	Кольцевая развязка на а/д «Подъезд к г. Никольску (северный)»	Саморегулируемое пересечение	Организация транспортного обслуживания	Планируемая к размещению	Объект	1	Никольский муниципальный округ	-	Расчетный срок
1.1.139	Автомобильная дорога «Западный подъезд к г. Вологда»	Автомобильные дороги регионального или межмуниципального значения	Организация транспортного обслуживания	Планируемая к размещению	Протяженность сооружения, км	1.5	Городской округ город Вологда	-	Расчетный срок
					Категория автомобильной дороги	III			
1.2. Строительство и реконструкция объектов воздушного транспорта									
1.2.139	Посадочная площадка в р.п. Сазоново	Посадочная площадка	Организация транспортного обслуживания, санавиация	Планируемая к размещению	Объект	1	Чагодощенский муниципальный округ	-	Расчетный срок
1.2.140	Посадочная площадка в г. Белозерск	Посадочная площадка	Организация транспортного обслуживания, санавиация	Планируемая к размещению	Объект	1	Белозерский муниципальный округ	-	Расчетный срок
1.2.141	Посадочная площадка в с. Верховажье	Посадочная площадка	Организация транспортного обслуживания, санавиация	Планируемая к размещению	Объект	1	Верховажский муниципальный округ	-	Расчетный срок
2. Объекты предупреждения чрезвычайных ситуаций межмуниципального и регионального характера, стихийных бедствий, эпидемий и ликвидаций их последствий									
2.1 Сооружения инженерной защиты территорий и объектов, необходимые для предупреждения чрезвычайных ситуаций межмуниципального и регионального характера (берегоукрепительные сооружения, дамбы, плотины)									
2.1.1.	Берегоукрепление р. Сухоны	Сооружения для защиты берегов морей, водохранилищ, озер, рек	Осуществление мероприятий по защите берегов	Планируемый к размещению	Объект	1	Великоустюгского муниципального округа, в районе п Сычугово, Новатор	Ограничения по водоохраным зонам, прибрежно защитным и береговым полосам в	Первая очередь

1	2	3	4	5	6	7	8	9	10
								соответствии с Водным кодексом РФ	
2.2. Объекты, необходимые для размещения аварийно-спасательных служб и (или) аварийно-спасательных формирований									
2.2.1.	Пост аварийно-спасательной службы и (или) аварийно-спасательного формирования	Аварийно-спасательные службы и (или) аварийно-спасательные формирования	Осуществление мероприятий по обеспечению пожарной безопасности	Планируемый к размещению	Объект	1	Бабаевский муниципальный округ, г. Бабаево	-	Расчетный срок
2.3. Объекты, необходимые для размещения подразделений противопожарной службы									
2.3.1	Здание пожарного депо (на два выезда)	Объекты обеспечения пожарной безопасности	Осуществление мероприятий по обеспечению пожарной безопасности	Планируемый к размещению	Классификация зданий пожарного депо	V- пожарные депо на 1, 2, 3 и 4 автомобиля	Вологодский муниципальный округ, п. Новый источник	-	Расчетный срок
					Количество автомобилей, шт	2			
2.3.2	Здание пожарного депо (на два выезда)	Объекты обеспечения пожарной безопасности	Осуществление мероприятий по обеспечению пожарной безопасности	Планируемый к размещению	Классификация зданий пожарного депо	V- пожарные депо на 1, 2, 3 и 4 автомобиля	Вологодский муниципальный округ, с. Макарово	-	Расчетный срок
					Количество автомобилей, шт	2			
2.3.3	Здание пожарного депо (на два выезда)	Объекты обеспечения пожарной безопасности	Осуществление мероприятий по обеспечению пожарной безопасности	Планируемый к размещению	Классификация зданий пожарного депо	V- пожарные депо на 1, 2, 3 и 4 автомобиля	Вологодский муниципальный округ, с. Старое	-	Расчетный срок
					Количество автомобилей, шт	2			
2.3.4	Здание пожарного депо (на два выезда)	Объекты обеспечения пожарной безопасности	Осуществление мероприятий по обеспечению пожарной безопасности	Планируемый к размещению	Классификация зданий пожарного депо	V- пожарные депо на 1, 2, 3 и 4 автомобиля	Вологодский муниципальный округ, с. Новленское	-	Расчетный срок
					Количество автомобилей, шт	2			

1	2	3	4	5	6	7	8	9	10
2.3.5	Здание пожарного депо (на два выезда)	Объекты обеспечения пожарной безопасности	Осуществление мероприятий по обеспечению пожарной безопасности	Планируемый к размещению	Классификация зданий пожарного депо Количество автомобилей, шт	V- пожарные депо на 1, 2, 3 и 4 автомобиля 2	Шекснинский муниципальный район, д. Княже	-	Расчетный срок
2.3.6	Здание пожарного депо (на два выезда)	Объекты обеспечения пожарной безопасности	Осуществление мероприятий по обеспечению пожарной безопасности	Планируемый к размещению	Классификация зданий пожарного депо Количество автомобилей, шт	V- пожарные депо на 1, 2, 3 и 4 автомобиля 2	Шекснинский муниципальный район, д. Ершово	-	Расчетный срок
2.3.7	Здание пожарного депо (на два выезда)	Объекты обеспечения пожарной безопасности	Осуществление мероприятий по обеспечению пожарной безопасности	Планируемый к размещению	Классификация зданий пожарного депо Количество автомобилей, шт	V- пожарные депо на 1, 2, 3 и 4 автомобиля 2	Устюженский муниципальный округ, п. им. Желябово	-	Расчетный срок
2.3.8	Здание пожарного депо (на два выезда)	Объекты обеспечения пожарной безопасности	Осуществление мероприятий по обеспечению пожарной безопасности	Планируемый к размещению	Классификация зданий пожарного депо Количество автомобилей, шт	V- пожарные депо на 1, 2, 3 и 4 автомобиля 2	Устюженский муниципальный округ, д. Слуды	-	Расчетный срок
2.3.9	Здание пожарного депо (на два выезда)	Объекты обеспечения пожарной безопасности	Осуществление мероприятий по обеспечению пожарной безопасности	Планируемый к размещению	Классификация зданий пожарного депо Количество автомобилей, шт	V- пожарные депо на 1, 2, 3 и 4 автомобиля 2	Устюженский муниципальный округ, д. Малое Восное	-	Расчетный срок
2.3.10	Здание пожарного депо (на два выезда)	Объекты обеспечения пожарной безопасности	Осуществление мероприятий по	Планируемый к размещению	Классификация зданий пожарного депо	V- пожарные депо на 1, 2,	Устюженский муниципальный округ, д. Никола	-	Расчетный срок

1	2	3	4	5	6	7	8	9	10
		безопасности	обеспечению пожарной безопасности		Количество автомобилей, шт	3 и 4 автомобиля 2			
2.3.11	Здание пожарного депо (на два выезда)	Объекты обеспечения пожарной безопасности	Осуществление мероприятий по обеспечению пожарной безопасности	Планируемый к размещению	Классификация зданий пожарного депо Количество автомобилей, шт	V- пожарные депо на 1, 2, 3 и 4 автомобиля 2	Череповецкий муниципальный район, сельское поселение Уломское, д. Ягница	-	Расчетный срок
2.3.12	Здание пожарного депо (на два выезда)	Объекты обеспечения пожарной безопасности	Осуществление мероприятий по обеспечению пожарной безопасности	Планируемый к размещению	Классификация зданий пожарного депо Количество автомобилей, шт	V- пожарные депо на 1, 2, 3 и 4 автомобиля 2	Череповецкий муниципальный район, сельское поселение Югское, д. Шалимово	-	Расчетный срок
2.3.13	Здание пожарного депо (на два выезда)	Объекты обеспечения пожарной безопасности	Осуществление мероприятий по обеспечению пожарной безопасности	Планируемый к размещению	Классификация зданий пожарного депо Количество автомобилей, шт	V- пожарные депо на 1, 2, 3 и 4 автомобиля 2	Харовский муниципальный округ, с. Шапша	-	Расчетный срок
2.3.14	Здание пожарного депо (на два выезда)	Объекты обеспечения пожарной безопасности	Осуществление мероприятий по обеспечению пожарной безопасности	Планируемый к размещению	Классификация зданий пожарного депо Количество автомобилей, шт	V- пожарные депо на 1, 2, 3 и 4 автомобиля 2	Вожегодский муниципальный округ, п. База	-	Расчетный срок
2.3.15	Здание пожарного депо (на два выезда)	Объекты обеспечения пожарной безопасности	Осуществление мероприятий по обеспечению пожарной безопасности	Планируемый к размещению	Классификация зданий пожарного депо	V- пожарные депо на 1, 2, 3 и 4 автомобиля	Сокольский муниципальный округ, д. Воробьево	-	Расчетный срок

1	2	3	4	5	6	7	8	9	10
					Количество автомобилей, шт	2			
2.3.16	Здание пожарного депо (на два выезда)	Объекты обеспечения пожарной безопасности	Осуществление мероприятий по обеспечению пожарной безопасности	Планируемый к размещению	Классификация зданий пожарного депо Количество автомобилей, шт	V- пожарные депо на 1, 2, 3 и 4 автомобиля 2	Верховажский муниципальный округ, с. Морозово	-	Расчетный срок
2.3.17	Здание пожарного депо (на два выезда)	Объекты обеспечения пожарной безопасности	Осуществление мероприятий по обеспечению пожарной безопасности	Планируемый к размещению	Классификация зданий пожарного депо Количество автомобилей, шт	V- пожарные депо на 1, 2, 3 и 4 автомобиля 2	Верховажский муниципальный округ, д. Урусовская	-	Расчетный срок
2.3.18	Здание пожарного депо (на два выезда)	Объекты обеспечения пожарной безопасности	Осуществление мероприятий по обеспечению пожарной безопасности	Планируемый к размещению	Классификация зданий пожарного депо Количество автомобилей, шт	V- пожарные депо на 1, 2, 3 и 4 автомобиля 2	Харовский муниципальный округ, д. Семениха	-	Расчетный срок
2.3.19	Здание пожарного депо (на два выезда)	Объекты обеспечения пожарной безопасности	Осуществление мероприятий по обеспечению пожарной безопасности	Планируемый к размещению	Классификация зданий пожарного депо Количество автомобилей, шт	V- пожарные депо на 1, 2, 3 и 4 автомобиля 2	Харовский муниципальный округ, д. Гора	-	Расчетный срок
2.3.20	Здание пожарного депо (на два выезда)	Объекты обеспечения пожарной безопасности	Осуществление мероприятий по обеспечению пожарной безопасности	Планируемый к размещению	Классификация зданий пожарного депо Количество автомобилей, шт	V- пожарные депо на 1, 2, 3 и 4 автомобиля 2	Сямженский муниципальный округ, д. Узмица	-	Расчетный срок
2.3.21	Здание пожарного	Объекты	Осуществление	Планируемый	Классификация	V-	Тарногский	-	Расчетный

1	2	3	4	5	6	7	8	9	10
	депо (на два выезда)	обеспечения пожарной безопасности	е мероприятий по обеспечению пожарной безопасности	к размещению	зданий пожарного депо Количество автомобилей, шт	пожарные депо на 1, 2, 3 и 4 автомобиля 2	муниципальный округ, с. Красное		срок
2.3.22	Здание пожарного депо (на два выезда)	Объекты обеспечения пожарной безопасности	Осуществление мероприятий по обеспечению пожарной безопасности	Планируемый к размещению	Классификация зданий пожарного депо Количество автомобилей, шт	V- пожарные депо на 1, 2, 3 и 4 автомобиля 2	Тарногский муниципальный округ, д. Андреевская	-	Расчетный срок
2.3.23	Здание пожарного депо (на два выезда)	Объекты обеспечения пожарной безопасности	Осуществление мероприятий по обеспечению пожарной безопасности	Планируемый к размещению	Классификация зданий пожарного депо Количество автомобилей, шт	V- пожарные депо на 1, 2, 3 и 4 автомобиля 2	Нюксенский муниципальный округ, д. Пустыня	-	Расчетный срок
2.3.24	Здание пожарного депо (на два выезда)	Объекты обеспечения пожарной безопасности	Осуществление мероприятий по обеспечению пожарной безопасности	Планируемый к размещению	Классификация зданий пожарного депо Количество автомобилей, шт	V- пожарные депо на 1, 2, 3 и 4 автомобиля 2	Тотемский муниципальный округ, д. Жилкино	-	Расчетный срок
2.3.25	Здание пожарного депо (на два выезда)	Объекты обеспечения пожарной безопасности	Осуществление мероприятий по обеспечению пожарной безопасности	Планируемый к размещению	Классификация зданий пожарного депо Количество автомобилей, шт	V- пожарные депо на 1, 2, 3 и 4 автомобиля 2	Тотемский муниципальный округ, д. Мосеево	-	Расчетный срок
2.3.26	Здание пожарного депо (на два выезда)	Объекты обеспечения пожарной безопасности	Осуществление мероприятий по обеспечению	Планируемый к размещению	Классификация зданий пожарного депо	V- пожарные депо на 1, 2, 3 и 4	Бабушкинский муниципальный округ, д. Васильево	-	Расчетный срок

1	2	3	4	5	6	7	8	9	10
			пожарной безопасности			автомобиля			
					Количество автомобилей, шт	2			
2.3.27	Здание пожарного депо (на два выезда)	Объекты обеспечения пожарной безопасности	Осуществление мероприятий по обеспечению пожарной безопасности	Планируемый к размещению	Классификация зданий пожарного депо	V- пожарные депо на 1, 2, 3 и 4 автомобиля	Бабушкинский муниципальный округ, с. Миньково	-	Расчетный срок
					Количество автомобилей, шт	2			
2.3.28	Здание пожарного депо (на два выезда)	Объекты обеспечения пожарной безопасности	Осуществление мероприятий по обеспечению пожарной безопасности	Планируемый к размещению	Классификация зданий пожарного депо	V- пожарные депо на 1, 2, 3 и 4 автомобиля	Никольский муниципальный округ, д. Кипшеньга	-	Расчетный срок
					Количество автомобилей, шт	2			
2.3.29	Здание пожарного депо (на два выезда)	Объекты обеспечения пожарной безопасности	Осуществление мероприятий по обеспечению пожарной безопасности	Планируемый к размещению	Классификация зданий пожарного депо	V- пожарные депо на 1, 2, 3 и 4 автомобиля	Никольский муниципальный округ, д. Завражье	-	Расчетный срок
					Количество автомобилей, шт	2			
2.3.30	Здание пожарного депо (на два выезда)	Объекты обеспечения пожарной безопасности	Осуществление мероприятий по обеспечению пожарной безопасности	Планируемый к размещению	Классификация зданий пожарного депо	V- пожарные депо на 1, 2, 3 и 4 автомобиля	Никольский муниципальный округ, д. Пермас	-	Расчетный срок
					Количество автомобилей, шт	2			
2.3.31	Здание пожарного депо (на два выезда)	Объекты обеспечения пожарной безопасности	Осуществление мероприятий по обеспечению пожарной безопасности	Планируемый к размещению	Классификация зданий пожарного депо	V- пожарные депо на 1, 2, 3 и 4 автомобиля	Великоустюгский муниципальный округ, д. Чернево	-	Расчетный срок
					Количество	2			

1	2	3	4	5	6	7	8	9	10
					автомобилей, шт				
2.3.32	Здание пожарного депо (на два выезда)	Объекты обеспечения пожарной безопасности	Осуществление мероприятий по обеспечению пожарной безопасности	Планируемое размещение	Классификация зданий пожарного депо Количество автомобилей, шт	V- пожарные депо на 1, 2, 3 и 4 автомобиля 2	Белозерский муниципальный округ, п. Мегринский	-	Расчетный срок
2.3.33	Здание пожарного депо (на два выезда)	Объекты обеспечения пожарной безопасности	Осуществление мероприятий по обеспечению пожарной безопасности	Планируемое размещение	Классификация зданий пожарного депо Количество автомобилей, шт	V- пожарные депо на 1, 2, 3 и 4 автомобиля 2	Кичменгско-Городецкий муниципальный округ, с. Нижний Енангск	-	Расчетный срок
2.3.34	Здание пожарного депо (на два выезда)	Объекты обеспечения пожарной безопасности	Осуществление мероприятий по обеспечению пожарной безопасности	Планируемое размещение	Классификация зданий пожарного депо Количество автомобилей, шт	V- пожарные депо на 1, 2, 3 и 4 автомобиля 2	Вашкинский муниципальный округ, д. Пиксимова	-	Расчетный срок
2.3.35	Здание пожарного депо (на два выезда)	Объекты обеспечения пожарной безопасности	Осуществление мероприятий по обеспечению пожарной безопасности	Планируемое размещение	Классификация зданий пожарного депо Количество автомобилей, шт	V- пожарные депо на 1, 2, 3 и 4 автомобиля 2	Вытегорский район, сельское поселение Кемское, п. Мирный	-	Расчетный срок
2.3.36	Здание пожарного депо (на два выезда)	Объекты обеспечения пожарной безопасности	Осуществление мероприятий по обеспечению пожарной безопасности	Планируемое размещение	Классификация зданий пожарного депо Количество автомобилей, шт	V- пожарные депо на 1, 2, 3 и 4 автомобиля 2	Белозерский муниципальный округ, с. Георгиевское	-	Расчетный срок
2.3.37	Здание пожарного депо (на два выезда)	Объекты обеспечения	Осуществление мероприятий	Планируемое размещение	Классификация зданий	V- пожарные	Вытегорский район, сельское	-	Расчетный срок

1	2	3	4	5	6	7	8	9	10
		пожарной безопасности	по обеспечению пожарной безопасности	размещению	пожарного депо	депо на 1, 2, 3 и 4 автомобиля	поселение Анненское, с. Анненский Мост		
2.3.38	Здание пожарного депо (на два выезда)	Объекты обеспечения пожарной безопасности	Осуществление мероприятий по обеспечению пожарной безопасности	Планируемый к размещению	Классификация зданий пожарного депо	V- пожарные депо на 1, 2, 3 и 4 автомобиля	Кирилловский муниципальный округ, с. Чарозеро	-	Расчетный срок
					Количество автомобилей, шт	2			
2.3.39	Здание пожарного депо (на два выезда)	Объекты обеспечения пожарной безопасности	Осуществление мероприятий по обеспечению пожарной безопасности	Планируемый к размещению	Классификация зданий пожарного депо	V- пожарные депо на 1, 2, 3 и 4 автомобиля	Кирилловский муниципальный округ, с. Ферापонтово	-	Расчетный срок
					Количество автомобилей, шт	2			
2.3.40	Пристройка к пожарной части	Объекты обеспечения пожарной безопасности	Осуществление мероприятий по обеспечению пожарной безопасности	Планируемый к размещению	Классификация зданий пожарного депо	V- пожарные депо на 1, 2, 3 и 4 автомобиля	Грязовецкий муниципальный округ, п. Вохтога	-	Расчетный срок
2.3.41	Здание пожарно-химической станции 3 типа	Объекты лесопожарной охраны	Осуществление мероприятий по охране лесов от природных пожаров	Планируемый к размещению	Объект	1	городской округ город Вологда,, г. Вологда, ул. Преображенского, д. 28 б	Зоны с особыми условиями использования территории не устанавливаются	Первая очередь
2.3.42	Здание пожарно-химической станции 3 типа	Объекты лесопожарной охраны	Осуществление мероприятий по охране лесов от природных пожаров	Планируемый к размещению	Объект	1	Вытегорский район, п. Белоусово, пер. Зеленый, д. 7а	Зоны с особыми условиями использования территории не устанавливаются	Первая очередь
2.3.43	Здание пожарно-химической станции 3 типа	Объекты лесопожарной охраны	Осуществление мероприятий по охране	Планируемый к размещению	Объект	1	Никольский муниципальный округ, г.	Зоны с особыми условиями использования	Первая очередь

1	2	3	4	5	6	7	8	9	10
			лесов от природных пожаров				Никольск, ул. Энергетиков, 2а	территории не устанавливаются	
2.3.44	Здание пожарно-химической станции 3 типа	Объекты лесопожарной охраны	Осуществление мероприятий по охране лесов от природных пожаров	Планируемый к размещению	Объект	1	Харовский муниципальный округ, г. Харовск, ул. Пустораменская, д. 49	Зоны с особыми условиями использования территории не устанавливаются	Первая очередь
2.3.45	Здание пожарно-химической станции 3 типа	Объекты лесопожарной охраны	Осуществление мероприятий по охране лесов от природных пожаров	Планируемый к размещению	Объект	1	Череповецкий район, сельское поселение Югское, п. Лесное	Зоны с особыми условиями использования территории не устанавливаются	Первая очередь
3. Объекты, обеспечивающие осуществление образовательными организациями образовательной деятельности, находящиеся в собственности области									
3.1.	Комплекс объектов Автономного образовательного учреждения дополнительного образования Вологодской области «Учебно-методический центр военно-патриотического воспитания «АВАНГАРД»	Объекты дополнительного образования; Спортивные, физкультурно-оздоровительные объекты; Объекты отдыха и развлечений; Объекты культуры и искусства; Объекты временного проживания	Деятельность по дополнительному образованию. Деятельность спортивных объектов. Деятельность в области отдыха и развлечений. Деятельность в области физкультуры и спорта. Деятельность в области культуры и искусства. Деятельность гостиниц и мест для временного проживания	Планируемый к размещению	Комплекс объектов	1	Вологодский муниципальный округ	-	Первая очередь
3.2.	Общежитие БПОУ ВО «Череповецкий	Организация реализующая	Проживание иногородних	Планируемая к	мест	53	Городской округ город Череповец,	-	Расчетный срок

1	2	3	4	5	6	7	8	9	10
	химико-технологический колледж», 10 этажей, г. Череповец	программы профессионального и высшего образования	студентов	размещению			г. Череповец		
3.3	«Общежитие с помещениями для занятий физической культурой БОУ ВО «Вологодская кадетская школа-интернат им. Белозерского полка»	Общеобразовательная организация	Общежитие с помещениями для занятий физической культурой	Планируемая к размещению	мест	120	Сокольский муниципальный округ, г. Сокол	Зоны с особыми условиями территории не устанавливаются	Первая очередь
3.4	Строительство пристройки раздевалок Ледового дворца "Онежец" на территории АОУ ВО "Образовательный центр - кадетская школа "Корабелы Прионежья" имени Героя России Ю.Л. Воробьева"	Организация дополнительного образования	Раздевалки	Планируемая к размещению	мест	40	Вытегорский муниципальный район, д. Щекино	Зоны с особыми условиями территории не устанавливаются	Первая очередь
3.5	Строительство объекта капитального строительства бассейна для БОУ ДО ВО «Центр образования, оздоровления детей и развития туризма «Корабелы Прионежья» на земельном участке с кадастровым номером 35:01:0101008:344	Организация дополнительного образования	Бассейн	Планируемая к размещению	Площадь участка	0,29 га	Вытегорский муниципальный округ, д. Щекино, на земельном участке с кадастровым номером 35:01:0101008:344	Зоны с особыми условиями территории не устанавливаются	Первая очередь
4. Объекты, необходимые для осуществления медицинскими организациями медицинской деятельности, находящиеся в собственности области									
4.1.	Строительство реабилитационного корпуса с бассейном БУЗ ВО «Вологодский центр восстановительной	Лечебно-профилактическая медицинская организация, оказывающая медицинскую	Создание условий для организации оказания медицинской помощи	Планируемая к размещению	Объект	1	Городской округ город Вологда, г. Вологда (ул. Пугачева), (ул. Пугачева, д. 40Б)	-	Расчетный срок

1	2	3	4	5	6	7	8	9	10
	медицины и реабилитации»	помощь в амбулаторных условиях и (или) в условиях дневного стационара							
4.2.	Строительство филиала бюро судебно-медицинской экспертизы, г. Череповец	Медицинская организация особого типа	Организация проведения медицинских экспертиз, медицинских осмотров и медицинских освидетельствований в медицинских организациях, подведомственных органам исполнительной государственной власти области	Планируемая к размещению	Объект	1	Городской округ город Череповец Вологодской области, г. Череповец	Санитарно-защитная зона	Расчетный срок
4.3.	Строительство здания морга в г. Тотьме	Медицинская организация особого типа	Медицинская деятельность медицинских организаций (модульная конструкция)	Планируемая к размещению	Объект	1	Тотемский муниципальный округ, г. Тотьма	Санитарно-защитная зона	Первая очередь
4.4.	Строительство здания морга в г. Вытегре	Медицинская организация особого типа	Медицинская деятельность медицинских организаций	Планируемая к размещению	Объект	1	Муниципальное образование «Город Вытегра», г. Вытегра	Санитарно-защитная зона	Расчетный срок
4.5.	Строительство здания морга в г. Харовске	Медицинская организация особого типа	Медицинская деятельность медицинских организаций	Планируемая к размещению	Объект	1	Харовский муниципальный округ, г. Харовск	Санитарно-защитная зона	Расчетный срок
4.6.	Строительство здания	Медицинская	Медицинская	Планируемая	Объект	1	Устюженский	Санитарно-	Первая

1	2	3	4	5	6	7	8	9	10
	морга в г. Устюжне	организация особого типа	деятельность медицинских организаций (модульная конструкция)	к размещению			муниципальный округ, г. Устюжна	защитная зона	очередь
4.7.	Строительство здания морга в г. Бабаево	Медицинская организация особого типа	Медицинская деятельность медицинских организаций	Планируемая к размещению	Объект	1	Бабаевский муниципальный округ, г. Бабаево	Санитарно- защитная зона	Расчетный срок
4.8.	Строительство здания морга в с. Верховажье	Медицинская организация особого типа	Медицинская деятельность медицинских организаций	Планируемая к размещению	Объект	1	Верховажский муниципальный округ, с. Верховажье	Санитарно- защитная зона	Расчетный срок
4.9.	Строительство и технологическое присоединение здания морга в г. Никольске Вологодской области	Медицинская организация особого типа	Медицинская деятельность медицинских организаций	Планируемая к размещению	Объект	1	Муниципальное образование город Никольск, г. Никольск	Санитарно- защитная зона	Первая очередь
4.10.	Строительство здания морга в г. Соколе	Медицинская организация особого типа	Медицинская деятельность медицинских организаций (модульная конструкция)	Планируемая к размещению	Объект	1	Сокольский муниципальный округ, г. Сокол	Санитарно- защитная зона	Первая очередь
4.11.	Строительство и технологическое присоединение поликлиники БУЗ ВО "Вологодская городская поликлиника N 3"	Лечебно- профилактическ ая медицинская организация, оказывающая медицинскую помощь в амбулаторных условиях и (или) в условиях дневного стационара	Создание условий для организации оказания медицинской помощи	Планируемая к размещению	посещений в смену	600	Городской округ город Вологда, г. Вологда, мкр. Бывалово	-	Первая очередь
4.12.	Строительство и технологическое присоединение	Лечебно- профилактическ ая медицинская	Создание условий для организации	Планируемая к размещению	посещений в смену	800	Городской округ город Череповец Вологодской	-	Первая очередь

1	2	3	4	5	6	7	8	9	10
	поликлиники БУЗ ВО "Череповецкая городская поликлиника N 7" им. П.Я. Дмитриева	организация, оказывающая медицинскую помощь в амбулаторных условиях и (или) в условиях дневного стационара	оказания медицинской помощи				области, г. Череповец, мкр. Зашекснинский		
4.13.	Строительство и технологическое присоединение лечебного корпуса БУЗ ВО "Верховажская ЦРБ"	Лечебно-профилактическая медицинская организация (кроме санаторно-курортной), оказывающая медицинскую помощь стационарно, ее структурное подразделение	Создание условий для организации оказания медицинской помощи	Планируемая к размещению	Мест	62*	Верховажский муниципальный округ, с. Верховажье	-	Первая очередь
4.14.	Строительство и технологическое присоединение поликлиники БУЗ ВО "Вологодская областная детская клиническая больница"	Лечебно-профилактическая медицинская организация, оказывающая медицинскую помощь в амбулаторных условиях и (или) в условиях дневного стационара	Создание условий для организации оказания медицинской помощи	Планируемая к размещению	посещений в смену	350	Городской округ город Вологда, г. Вологда, ул. Северная, мкр. Заречье	-	Первая очередь
4.15.	Приобретение модульной конструкции Васильевской амбулатории БУЗ ВО "Вологодская центральная районная больница"	Лечебно-профилактическая медицинская организация, оказывающая медицинскую помощь в амбулаторных условиях и	Создание условий для организации оказания медицинской помощи (модульная конструкция)	Планируемая к размещению	посещений в смену	59	Вологодский муниципальный округ, п. Васильевское, ул. Молодежная, 6	-	Первая очередь

1	2	3	4	5	6	7	8	9	10
		(или) в условиях дневного стационара							
4.16.	«Строительство и технологическое присоединение пристройки к БУЗ ВО "Вологодская городская поликлиника N 4"»	Лечебно-профилактическая медицинская организация, оказывающая медицинскую помощь в амбулаторных условиях и (или) в условиях дневного стационара	Создание условий для организации оказания медицинской помощи	Планируемая к размещению	объект	1	Городской округ город Вологда, г. Вологда	-	Первая очередь
4.17.	Создание вертолетной площадки в целях оказания медицинской помощи (скорой, в том числе скорой специализированной, медицинской помощи)	Посадочная площадка	Создание условий для организации оказания медицинской помощи	Планируемый к размещению	объект	1	Городской округ город Вологда, г. Вологда доступность 15 минут	-	Первая очередь
5. Объекты физической культуры и спорта, находящиеся в собственности области									
5.1.	Комплексная модернизация инфраструктуры стадиона «Витязь» со строительством трибун на 1500 мест, плоскостных сооружений, инженерных коммуникаций и благоустройством, г. Вологда, ул. Гагарина, земельный участок 35:24:0401008:1, Южный район (ул. Гагарина, д. 44а, стадион «Витязь»)	Спортивное сооружение	Развитие физической культуры	Планируемое к реконструкции	Кв.м	6239,9*	г. Вологда, ул. Гагарина, земельный участок 35:24:0401008:1, Южный район (ул. Гагарина, д. 44а, стадион «Витязь»)	Зоны с особыми условиями территории не устанавливаются	Первая очередь
5.2.	Ледовый физкультурно-	Объект спорта включающий	Развитие физической	Планируемый к	Кв.м	4647,7 *	Городской округ город Вологда, г.	Зоны с особыми условиями	Первая очередь

1	2	3	4	5	6	7	8	9	10
	оздоровительный комплекс «Золотая шайба», г. Вологда, ул. Поэта Александра Романова	раздельно нормируемые спортивные сооружения (объекты) (в т.ч. физкультурно-оздоровительный комплекс)	культуры	размещению			Вологда, ул. Поэта Александра Романова	территории не устанавливаются	
5.3.	Строительство стадиона в г. Вытегре	Спортивное сооружение	Развитие физической культуры	Планируемый к размещению	Кв.м	8842*	Вытегорский муниципальный район, г. Вытегра	Зоны с особыми условиями территории не устанавливаются	Первая очередь
5.4.	Обустройство модульного спортивного зала на ул. Поэта Романова в г. Вологде	Объект спорта включающий раздельно нормируемые спортивные сооружения (объекты) (в т.ч. физкультурно-оздоровительный комплекс)	Развитие физической культуры	Планируемый к размещению	Кв.м	1029*	Городской округ город Вологда, г. Вологда, ул. Поэта Романова в г. Вологде	Зоны с особыми условиями территории не устанавливаются	Первая очередь
5.5.	Обустройство физкультурно-оздоровительного комплекса открытого типа в г. Вологде	Объект спорта включающий раздельно нормируемые спортивные сооружения (объекты) (в т.ч. физкультурно-оздоровительный комплекс)	Развитие физической культуры	Планируемый к размещению	Кв.м. поля	1792*	Городской округ город Вологда, г. Вологда, ул. Поэта Романова в г. Вологде	Зоны с особыми условиями территории не устанавливаются	Первая очередь
5.6.	Обустройство «умной» спортивной площадки на ул. Гагарина в г. Вологде	Спортивное сооружение	Развитие физической культуры	Планируемый к размещению	Кв.м	1500*	Городской округ город Вологда, г. Вологда, ул. Гагарина	Зоны с особыми условиями территории не устанавливаются	Первая очередь
5.7.	Многофункциональная спортивная площадка открытого типа в с. Рослятино	Спортивное сооружение	Развитие физической культуры	Планируемый к размещению	Кв.м	1500*	Бабушкинский муниципальный округ, с. Рослятино	Зоны с особыми условиями территории не устанавливаются	Первая очередь

1	2	3	4	5	6	7	8	9	10
5.8.	ФОКОТ в с. Талицы Кирилловского района	Объект спорта включающий отдельно нормируемые спортивные сооружения (объекты) (в т.ч. физкультурно-оздоровительный комплекс)	Развитие физической культуры	Планируемый к размещению	Кв.м	1500*	Кирилловский муниципальный округ, с. Талицы	Зоны с особыми условиями территории не устанавливаются	Первая очередь
5.9.	Реконструкция стадиона в г. Никольске Вологодской области	Спортивное сооружение	Развитие физической культуры	Планируемый к реконструкции	Кв.м. поля	1792*	Никольский муниципальный округ, г. Никольск	Зоны с особыми условиями территории не устанавливаются	Первая очередь
5.10.	Физкультурно-оздоровительный комплекс открытого типа в с. Сямжа на улице Парковая	Объект спорта включающий отдельно нормируемые спортивные сооружения (объекты) (в т.ч. физкультурно-оздоровительный комплекс)	Развитие физической культуры	Планируемый к размещению	Кв.м	1500*	Сямженский муниципальный округ, с. Сямжа на улице Парковая	Зоны с особыми условиями территории не устанавливаются	Первая очередь
5.11.	Физкультурно-оздоровительный комплекс в г. Устюжне Вологодской области	Объект спорта включающий отдельно нормируемые спортивные сооружения (объекты) (в т.ч. физкультурно-оздоровительный комплекс)	Развитие физической культуры	Планируемый к размещению	Кв.м	2043,6*	Устюженский муниципальный округ г. Устюжна Вологодской области	Зоны с особыми условиями территории не устанавливаются	Первая очередь
5.12.	Реконструкция футбольного поля МКУ "ФСЦ "Север" в г. Харовске	Спортивное сооружение	Развитие физической культуры	Планируемый к реконструкции	Кв.м	23998*	Харовский муниципальный округ, г. Харовск	Зоны с особыми условиями территории не устанавливаются	Первая очередь
5.13.	Строительство хоккейного корта в г.	Спортивное сооружение	Развитие физической культуры	Планируемый к	Кв.м	3567,6*	Харовский муниципальный	Зоны с особыми условиями	Первая очередь

1	2	3	4	5	6	7	8	9	10
	Харовске		культуры	размещению			округ, г. Харовск	территории не устанавливаются	
<ul style="list-style-type: none"> По данным ДФКиС 									
6. Объекты энергетики									
6.1. Газоснабжение									
6.1.1	Газопровод межпоселковый высокого давления ГРС «Устюжна» (Вологодская область) - г. Весьегонск Весьегонского МО Тверской области (участок на территории Вологодской области)	Газопровод распределительный высокого давления	Организация газоснабжения	Планируемый к размещению	Протяженность сооружения, км	25,6	Устюженский муниципальный округ	Охранная зона - 2 и 3 м.	Первая очередь
					Рабочее давление в трубопроводе, МПа	0,6			
6.1.2	Межпоселковый газопровод высокого давления ГРС «Устюжна» (Вологодская область) – п. Сандово Сандовского района Тверской области (участок на территории Вологодской области)	Газопровод распределительный высокого давления	Организация газоснабжения	Планируемый к размещению	Протяженность сооружения, км	38,7	Устюженский муниципальный округ	Охранная зона - 2 и 3 м.	Первая очередь
					Рабочее давление в трубопроводе, МПа	0,6			
6.1.3	Межпоселковый газопровод ГРС «Устюжна» Устюженского района Вологодской области – г. Пестово Новгородской области (участок на территории Вологодской области)	Газопровод распределительный высокого давления	Организация газоснабжения	Планируемый к размещению	Протяженность сооружения, км	29,56	Устюженский муниципальный округ	Охранная зона - 2 и 3 м.	Первая очередь
					Рабочее давление в трубопроводе, МПа	0,6			
6.1.4	Газопровод межпоселковый	Газопровод распределительный	Организация газоснабжения	Планируемый к размещению	Протяженность сооружения, км	3,5	Городской округ город Череповец	Охранная зона - 2 и 3 м.	Первая очередь

1	2	3	4	5	6	7	8	9	10
	(закольцовка) системы газоснабжения Зашекснинского района г. Череповца.	ный высокого давления		размещению	Рабочее давление в трубопроводе, МПа	0,6	Вологодской области, Череповецкий муниципальный район		
6.1.5	Газопровод межпоселковый до д. Городище - д. Вичелово - д. Костяевка Череповецкий район (1-ая очередь) Вологодской области	Газопровод распределительный высокого давления	Организация газоснабжения	Планируемый к размещению	Протяженность сооружения, км	17,5	Череповецкий муниципальный район	Охранная зона - 2 и 3 м.	Первая очередь
					Рабочее давление в трубопроводе, МПа	0,6			
6.1.6	Газопровод межпоселковый, д. Борисово - д. Ирдоматка - д. Ванеево - д. Нова - д. Шайма - п. Шайма Череповецкого района	Газопровод распределительный высокого давления	Организация газоснабжения	Планируемый к размещению	Протяженность сооружения, км	12,9	Череповецкий муниципальный район	Охранная зона - 2 и 3 м.	Первая очередь
					Рабочее давление в трубопроводе, МПа	0,3			
6.1.7	Газопровод межпоселковый газопровод к с. Марьинское Вологодский район Вологодской области	Газопровод распределительный высокого давления	Организация газоснабжения	Планируемый к размещению	Протяженность сооружения, км	12,9	Вологодский муниципальный округ	Охранная зона - 2 и 3 м.	Первая очередь
					Рабочее давление в трубопроводе, МПа	0,3			
6.1.8	Газопровод межпоселковый к г.	Газопровод распределитель	Организация газоснабжения	Планируемый к	Протяженность сооружения, км	13,0	Харовский муниципальный	Охранная зона - 2 и 3 м.	Первая очередь

1	2	3	4	5	6	7	8	9	10
	Харовск Харовского района Вологодской области	ный высокого давления		размещению	Рабочее давление в трубопроводе, МПа	1,2	округ		
6.1.9	Газопровод межпоселковый к г. Устюжна Устюженского района Вологодской области	Газопровод распределительный высокого давления	Организация газоснабжения	Планируемый к размещению	Протяженность сооружения, км	9,6	Устюженский муниципальный округ	Охранная зона - 2 и 3 м.	Первая очередь
					Рабочее давление в трубопроводе, МПа	1,2			
6.1.10	Газопровод межпоселковый с. Новленское - д. Коробово - д. Березник - д. Нефедово - д. Пески Вологодского района Вологодской области	Газопровод распределительный высокого давления	Организация газоснабжения	Планируемый к размещению	Протяженность сооружения, км	27,8	Вологодский муниципальный округ	Охранная зона - 2 и 3 м.	Первая очередь
					Рабочее давление в трубопроводе, МПа	0,6			
6.1.11	Газопровод межпоселковый с. Устье - д. Никола-Корень - д. Богослово - с. Никольское Усть-Кубинского района Вологодской области	Газопровод распределительный высокого давления	Организация газоснабжения	Планируемый к размещению	Протяженность сооружения, км	34,9	Усть-Кубенский муниципальный округ	Охранная зона - 2 и 3 м.	Первая очередь
					Рабочее давление в трубопроводе, МПа	0,6			
6.1.12	Газопровод межпоселковый ГРС Кириллов-г. Белозерск Кирилловский муниципальный район, Белозерский муниципальный округ	Газопровод распределительный высокого давления	Организация газоснабжения	Планируемый к размещению	Протяженность сооружения, км	44,6	Белозерский муниципальный округ	Охранная зона - 2 и 3 м.	Первая очередь
					Рабочее давление в трубопроводе, МПа	1,2			
6.1.13	Газопровод-отвод и ГРС к с. Туровец Междуреченского района Вологодской области	Газопровод распределительный высокого давления	Организация газоснабжения	Планируемый к размещению	Протяженность сооружения, км	5,85	Междуреченский муниципальный округ	Охранная зона - 2 и 3 м.	Первая очередь
					Рабочее давление в трубопроводе, МПа	0,6			

1	2	3	4	5	6	7	8	9	10
6.1.14	Газопровод межпоселковый ГРС Вытегра - г. Вытегра Вытегорского района	Газопровод распределительный высокого давления	Организация газоснабжения	Планируемый к размещению	Протяженность сооружения, км	1,5	Вытегорский муниципальный район	Охранная зона - 2 и 3 м.	Первая очередь
					Рабочее давление в трубопроводе, МПа	1,2			
6.1.15	Газопровод межпоселковый до д. Заозерье - д. Круглое - д. Глухое Кадуйского района	Газопровод распределительный высокого давления	Организация газоснабжения	Планируемый к размещению	Протяженность сооружения, км	11,85	Кадуйский муниципальный округ	Охранная зона - 2 и 3 м.	Первая очередь
					Рабочее давление в трубопроводе, МПа	0,6			
6.1.16	Межпоселковые распределительные газопроводы высокого давления. Муниципальные образования Вологодской области	Газопровод распределительный высокого давления	Организация газоснабжения	Планируемый к размещению	Протяженность сооружения, км	2653,49	Вологодская область	Охранная зона - 2 и 3 м.	Расчетный срок
					Рабочее давление в трубопроводе, МПа	0,6 - 1,2			
6.2. Электроснабжение									
6.2.1.	ПС 110 кВ Вохтога Р.	Электрическая подстанция 110 кВ	Прием, преобразование, распределение электрической энергии. Классы напряжения 110/10 кВ	Планируемый к реконструкции	Мощность трансформаторов, МВА	20	Грязовецкий муниципальный округ, р.п Вохтога	Охранная зона – 20 м	Первая очередь
					Количество трансформаторов, шт.	2			
6.2.2.	ПС 110 кВ Новые Углы	Электрическая подстанция 110 кВ	Прием, преобразование, распределение электрической энергии. Классы напряжения 110/35/10 кВ	Планируемый к реконструкции	Мощность трансформаторов, МВА	50	Городской округ город Череповец Вологодской области	Охранная зона – 20 м	Первая очередь
					Количество трансформаторов, шт.	2			
6.2.3.	ПС 110 кВ Суда	Электрическая	Прием,	Планируемый	Мощность	20	Череповецкий	Охранная зона –	Первая

1	2	3	4	5	6	7	8	9	10
		подстанция 110 кВ	преобразование, распределение электрической энергии. Классы напряжения 110/35/10 кВ	к реконструкции	трансформаторов, МВА Количество трансформаторов, шт.	2	муниципальный район, сельское поселение Судское, п. Суда	20 м	очередь
6.2.4.	ПС 110 кВ ИП Шексна	Электрическая подстанция 110 кВ	Прием, преобразование, распределение электрической энергии. Классы напряжения 110/10 кВ	Планируемый к размещению	Мощность трансформаторов, МВА Количество трансформаторов, шт.	80 2	Сельское поселение Нифантовское, Шекснинский муниципальный район	Охранная зона – 20 м	Расчетный срок
6.2.5.	ПС 110 кВ ГПП-110/10 кВ Минобороны	Электрическая подстанция 110 кВ	Прием, преобразование, распределение электрической энергии. Классы напряжения 110/10 кВ	Планируемый к размещению	Мощность трансформаторов, МВА Количество трансформаторов, шт.	10 2	Шекснинский муниципальный район, сельское поселение Чебсарское	Охранная зона – 20 м	Первая очередь
6.2.6.	Отпайка 110 кВ от ВЛ 110 кВ Шексна - Ермаково до новой ПС 110 кВ ГПП 110/10 кВ Минобороны	Линии электропередачи 110 кВ	Электроснабжение ПС 110кВ	Планируемый к размещению	Протяженность, км	10,83	Шекснинский муниципальный район, сельское поселение Чебсарское	Охранная зона – 20 м	Первая очередь
6.2.7.	Отпайка 110 кВ от ВЛ 110 кВ Дорожная до новой ПС 110 кВ ГПП 110/10 кВ Минобороны	Линии электропередачи 110 кВ	Электроснабжение ПС 110кВ	Планируемый к размещению	Протяженность, км	7,57	Шекснинский муниципальный район, сельское поселение Чебсарское	Охранная зона – 20 м	Первая очередь
6.2.8.	ПС 35кВ Городская	Электрическая подстанция 35 кВ	Прием, преобразование, распределение электрической энергии.	Планируемый к реконструкции	Мощность трансформаторов, МВА Количество трансформаторов, шт.	25,6 3	Городской округ город Вологда	Охранная зона – 15 м	Первая очередь

1	2	3	4	5	6	7	8	9	10
			Классы напряжения 35/10 кВ						
6.2.9.	ВЛ 10 кВ Торово-1, Торово-2	Линии электропередач и 35 кВ	Электроснабжение территории	Планируемый к реконструкции	Протяженность, км	5,0	Городской округ город Череповец Вологодской области, Череповецкий муниципальный район	Охранная зона – 10 м	Первая очередь
7. Территории, занятые месторождениями и проявлениями общераспространенных полезных ископаемых, участками недр местного значения, распоряжение которыми осуществляют органы государственной исполнительной власти области									
-	-	-	-	-	-	-	-	-	-
8. Объекты инженерной инфраструктуры регионального значения (объекты водоснабжения, теплоснабжения, водоотведения, в том числе линейные объекты), инфраструктуры связи									
-	-	-	-	-	-	-	-	-	-
9. Объекты культуры и искусства государственных учреждений культуры и искусства, находящиеся в собственности области									
9.1.	Реконструкция и приспособление памятника истории и культуры «Дом культуры железнодорожников, 1927 г., г. Вологда, ул. Ветошкина, 12» под государственное областное театральное зрелищное учреждение.	Зрелищная организация	Создание условий для организации досуга и обеспечения жителей поселений услугами организаций культуры	Планируемая к реконструкции	Объект	1	Городской округ город Вологда, г. Вологда, ул. Ветошкина	Зоны с особыми условиями использования территории не устанавливаются	Первая очередь
9.2.	Разработка ПСД, строительство нового здания для БПОУ ВО "Вологодский областной колледж культуры и туризма» в г. Кириллове.	Организация реализующая программы профессионального и высшего образования	Строительство, реконструкция, модернизация, капитальный ремонт	Планируемая к размещению	Объект	1	Кирилловский муниципальный округ, г. Кириллов		Первая очередь
9.3.	Здание общежития БПОУ «Череповецкое областное училище искусств и художественных	Организация реализующая программы профессионального и высшего образования	ремонт объектов областной собственности сферы культуры,	Планируемое к размещению	Объект	1	Городской округ город Череповец Вологодской области, г. Череповец, земельный		Первая очередь

1	2	3	4	5	6	7	8	9	10	
	ремесел им. В.В. Верещагина»		образования в сфере культуры и архивного дела				участок с кадастровым номером:35:21:0401021:40			
9.4.	Реконструкция ОКС областной собственности «производственная база» по адресу г. Вологда, ул. Красноармейская, 35 площадью 1300 кв.м	Объект, связанный с производственной деятельностью		Планируемый к реконструкции	Площадь	1300 кв.м	Городской округ город Вологда, г. Вологда, ул. Красноармейская, 35			Первая очередь
9.5.	Здание археологического фондохранилища площадью 6273 кв.м в г. Вологда	Объект культурно-просветительного назначения		Планируемый к размещению	Площадь	6273 кв.м	Городской округ город Вологда, г. Вологда,			Расчетный срок
10. Объекты, необходимые для размещения государственных архивов, находящиеся в собственности области										
10.1.	Разработка ПСД, строительство здания Государственного архива Вологодской области в городе Вологде вместимостью 5 млн. дел, 6 тыс. кв.м, государственная собственность области. городской округ город Вологда, г. Вологда	Административное здание	Строительство, реконструкция, модернизация, капитальный ремонт и ремонт объектов областной собственности сферы культуры, образования в сфере культуры и архивного дела	Планируемое к размещению	Вместимость	5 млн. дел	Городской округ город Вологда, г. Вологда	Зоны с особыми условиями использования территории не устанавливаются	Первая очередь	
11. Объекты, необходимые для социального обслуживания населения, находящиеся в собственности области										
11.1.	Дом социального обслуживания для престарелых и инвалидов на 200 мест в с. Молочное	Стационарные организации социального обслуживания	Организация социального обслуживания на территории области	Планируемые к размещению	Мест	200	С. Молочное	Зоны с особыми условиями использования территории не	Расчетный срок	

1	2	3	4	5	6	7	8	9	10
								устанавливаются	
12. Территории и объекты в области организации и осуществления региональных инвестиционных, научно-технических и инновационных программ и проектов, оказывающие существенное влияние на социально-экономическое развитие области									
12.1	Инвестиционная площадка ЗАО «ВПЗ»	Объект, связанный с производственной деятельностью	для размещения объекта промышленности (тяжелой промышленности)	Планируемый к размещению	Площадь участка Площадь производственного здания	4,19 га 33420 кв.м.	Вологодская область, г. Вологда, Окружное ш., 13, Земельный участок с кадастровым номером 35:24:0403002:20 21	Санитарно-защитная зона - 100 м	Первая очередь
12.2	Инвестиционная площадка ООО «ЦИК Академия»	Объект культурно-просветительного назначения	Для размещения объекта культуры	Планируемый к размещению	Площадь участка, Площадь здания	8100 кв.м. 5727,8 кв.м	Вологодская область, г. Вологда, Набережная 6 Армии, 113, Земельные участки с кадастровыми номерами 35:24:0304010:4 16 35:24:0304010:57 35:24:0304010:91	-	Первая очередь
12.3	Инвестиционная площадка	Предприятие строительной промышленности	Строительная промышленность	Планируемый к размещению	Площадь участка	18,12 га	Российская Федерация, Вологодская область, Вологодский округ Земельный участок с кадастровым номером 35:25:0701036:79 0	Санитарно-защитная зона-100 м	Срок не определен
12.4	Инвестиционная площадка	Предприятие по разведению молочного крупного рогатого скота,	Строительство фермы	Планируемое к размещению	Площадь участка	96,5 га	Вологодская область, Никольский округ, Земельный	Санитарно-защитная зона-500 м	Первая очередь

1	2	3	4	5	6	7	8	9	10
		производство сырого молока					участок с кадастровым номером 35:16:0301026:56 2		
12.5	Инвестиционная площадка	Объект, связанный с производственной деятельностью	Для размещения промышленного предприятия	Планируемое к размещению	Площадь участка	6,05 га	Вологодская область, Харовский округ, ул. Ленина д.76. Земельный участок с кадастровым номером 35:12:0104036:17	Санитарно-защитная зона-300 м	Срок не определен
12.6	Инвестиционная площадка	Объект, связанный с производственной деятельностью	Для размещения промышленного предприятия	Планируемый к размещению	Площадь участка	6,25 га	Вологодская область, Харовский округ, ул. Ленина д.76. Земельный участок с кадастровым номером 35:12:0501017:19 8	Санитарно-защитная зона-300 м	Срок не определен
12.7	Инвестиционная площадка	Объект, связанный с производственной деятельностью	Для размещения промышленного предприятия	Планируемый к размещению	Площадь участка	4,16 га	Вологодская область, Харовский округ, ул. Ленина Земельный участок с кадастровым номером 35:12:0000000:81 0)	Санитарно-защитная зона-300 м	Срок не определен
12.8	Инвестиционная площадка	Объект, связанный с производственной деятельностью	Для строительства промышленного технопарка	Планируемый к размещению	Площадь участка Комплекс зданий общей площадью	19 га Не менее 38 000 кв.м.	Вологодская область, г. Череповец, точное место расположения уточняется, в	Санитарно-защитная зона-100 м	Расчетный срок

1	2	3	4	5	6	7	8	9	10
							стадии согласования		
12.9	Инвестиционная площадка для размещения оздоровительного лагеря	Детский оздоровительный лагерь	для размещения оздоровительного лагеря	Планируемый к реконструкции	Площадь участка	7,17 га	Земельный участок К№ 35:05:0302014:17 м. Кнутово Кирилловского округа	Национальный парк «Русский Север»	Срок не определен
12.10	Инвестиционная площадка	Детский оздоровительный лагерь	для размещения оздоровительного лагеря	Планируемый к реконструкции	Площадь участка	11,65 га	Кирилловский округ, деревня Горка, Земельный участок К№ 35:05:0302027:1	Национальный парк «Русский Север»	Срок не определен
12.11	Инвестиционная площадка регионального значения «Вторая очередь реализации проекта «Великий Устюг - Родина Деда Мороза».	Объекты физкультурно-досугового назначения и активного отдыха	Туризм	Планируемая к строительству	Площадь территории	75 га	Вблизи д. Лопатниково Великоустюгского муниципального округа	-	Срок не определен
12.12	Инвестиционная площадка регионального значения промышленно-производственного типа, оказывающая существенное влияние на социально-экономическое развитие региона,	Объект, связанный с производственной деятельностью	Коммерческая деятельность	Планируемая к строительству	Площадь участка	0,35 га	Городской округ город Вологда, ул. Мальцева, 54	Санитарно-защитная зона - 50 м	Срок не определен
12.13	Инвестиционная площадка промышленно-производственного типа, оказывающая существенное влияние на социально-	Объект, связанный с производственной деятельностью	Промышленная деятельность, производственно-складская деятельность	Планируемая к строительству, Планируемый к реконструкции	Площадь участка	32,05 га	Судское сельское поселение Череповецкого муниципального района 35:22:0209001:29	Максимальный класс опасности – IV Санитарно-защитная зона - 100м	Расчетный срок

1	2	3	4	5	6	7	8	9	10
	экономическое развитие региона в п. Суда								
12.14	Инвестиционная площадка регионального значения промышленно-производственного типа, оказывающая существенное влияние на социально-экономическое развитие региона	Объект, связанный с производственной деятельностью	Промышленная деятельность, производственно-складская деятельность, транспортно-логистическая деятельность	Планируемая к строительству	Площадь участка	33,60 га	Вблизи д. Шулма Нелазского сельского поселения Череповецкого района 35:22:0114022:230	Максимальный класс опасности – III Санитарно-защитная зона - 300м	Расчетный срок
12.15	Инвестиционная площадка регионального значения промышленно-производственного типа, оказывающая существенное влияние на социально-экономическое развитие региона	Объект, связанный с производственной деятельностью	тепличное хозяйство по выращиванию растений комнатных и хвойных пород	Планируемая к строительству Реализуется/разработан эскиз, ведется планировка объектов на территории/	Площадь участка	41,95 га	Вблизи п. Шексна сельского поселения Никольское Шекснинского муниципального района, расположенная в кадастровом квартале 35:23:0202056	-	Первая очередь
12.16	Инвестиционная площадка регионального значения промышленно-производственного типа, оказывающая существенное влияние на социально-экономическое развитие региона	Объект, связанный с производственной деятельностью	Промышленная деятельность, производственно-складская деятельность, транспортно-логистическая деятельность	Планируемая к строительству	Площадь участка	78,60 га	хутор Роцино Судского сельского поселения Череповецкого района, 35:22:0203010:2	Санитарно-защитная зона	Расчетный срок
12.17	Инвестиционная	Объект,	Для	Планируемая	Площадь	2400 кв.м	Вологодская	Санитарно-	Расчетный

1	2	3	4	5	6	7	8	9	10
	площадка	связанный с производственной деятельностью	размещения промышленного предприятия	к размещению	производственного здания		область, г. Вологда, Окружное шоссе, 1. Земельный участок с кадастровым номером 35:24:0401013:72	защитная зона-100м	срок
13. Территории и объекты в области организации и осуществления региональных инвестиционных программ и проектов в области сельскохозяйственного производства, оказывающие существенное влияние на социально-экономическое развитие области									
13.1.	Комплексное здание ветстанция-ветлаборатория по улице Виноградова, дом № 85 в городе Великом Устюге Вологодской области, (Строительство комплексного здания ветеринарной станции в г. Великий Устюг)	Ветеринарная лечебница питомник животных, кинологический центр, иной подобный объект	Организация проведения на территории области мероприятий по предупреждению и ликвидации болезней животных и их лечению, изъятия животных и (или) продукции животного происхождения при ликвидации очагов особо опасных болезней животных	Планируемая к размещению	Объект	1	Вологодская область, Великоустюгский муниципальный округ, г. Великий Устюг, улица Виноградова, дом № 85	Устанавливаются зоны с особыми условиями использования территории	Первая очередь
13.2.	Животноводческий комплекс для содержания КРС «Бутово» Сухонского сельского поселения Междуреченского района Вологодской	Предприятие по разведению молочного крупного рогатого скота, производство сырого молока	Развитие отраслей сельского хозяйства	Планируемое к размещению	Количество голов	4203	Междуреченский муниципальный округ, Бутово	Устанавливаются зоны с особыми условиями использования территории	Первая очередь

1	2	3	4	5	6	7	8	9	10
	области								
13.3.	Животноводческий комплекс для содержания КРС» вблизи д. Спас-Ямщики Старосельского сельского поселения Междуреченского района Вологодской области	Предприятие по разведению молочного крупного рогатого скота, производство сырого молока	Развитие отраслей сельского хозяйства	Планируемое к размещению	Количество голов коров Количество голов ремонтного молодняка	1930 1800	Междуреченский муниципальный округ, восточнее с. Старое	Ориентировочная санитарно-защитная зона 500 метров	Первая очередь
13.4.	Производственная площадка «Шувалово-5 (откорм)»	Предприятие по разведению свиней	Развитие отраслей сельского хозяйства	Планируемое к размещению	Количество голов	3972	Вологодский муниципальный округ, северо-западнее д. Марково	Ориентировочная санитарно-защитная зона 300 метров	Первая очередь
14. Особо охраняемые природные территории областного значения									
-	-	-	-	-	-	-	-	-	-
15. Объекты, используемые для для обработки, обезвреживания, размещения твердых коммунальных отходов и включенные в территориальную схему в области обращения с отходами, в том числе с твердыми коммунальными отходами									
15.1.	Комплекс по переработке отходов с мусоросортировочным комплексом и площадкой компостирования на территории Сокольского муниципального округа	Объект по обработке, утилизации, обезвреживанию отходов	Осуществление мероприятий по санитарной очистке территории	Планируемый к размещению	Мощность	35000 тонн/год	Сокольский муниципальный округ, в 6 км севернее г. Сокол.	Ориентировочная санитарно-защитная зона равна 500 метров. Режим использования территории в границах санитарно-защитной зоны в соответствии с	Расчетный срок

1	2	3	4	5	6	7	8	9	10
								СанПиН 2.2.1/2.1.1.1200-03	
15.2.	Объект обработки твердых коммунальных отходов ООО «Чистый След»	Объект по обработке, утилизации, обезвреживанию отходов	Осуществление мероприятий по санитарной очистке территории	Планируемый к реконструкции	Мощность	до 100000 тонн/год	Муниципальное образование городской округ город Череповец Вологодской области	Ориентировочная санитарно-защитная зона равна 500 метров. Режим использования территории в границах санитарно-защитной зоны в соответствии с СанПиН 2.2.1/2.1.1.1200-03	Первая очередь
15.3.	Полигон для хранения твердых бытовых отходов	Объект размещения отходов	Осуществление мероприятий по санитарной очистке территории	Планируемый к реконструкции	Мощность	до 11000 тонн/год	Вашкинский муниципальный округ, в 1 км северо-восточнее д. Липник.	Ориентировочная санитарно-защитная зона равна 500 метров. Режим использования территории в границах санитарно-защитной зоны в соответствии с СанПиН 2.2.1/2.1.1.1200-03	Первая очередь
15.4.	Мусоросортировочная станция с. Липин Бор	Объект по обработке, утилизации, обезвреживанию отходов	Осуществление мероприятий по санитарной очистке территории	Планируемый к размещению	Мощность	не более 15000 тонн/год	Вашкинский муниципальный округ, в 0,68 км северо-западнее д. Липник, на земельном участке с кадастровым номером 35:04:0104001:190	Ориентировочная санитарно-защитная зона равна 500 метров. Режим использования территории в границах санитарно-защитной зоны в соответствии с СанПиН 2.2.1/2.1.1.1200-03	Первая очередь
15.5.	Мусоросортировочная станция с.	Объект по обработке,	Осуществление мероприятий	Планируемый к	Мощность	5000 тонн/год	Нюксенский муниципальный	Ориентировочная санитарно-	Первая очередь

1	2	3	4	5	6	7	8	9	10
	Нюксеница	утилизации, обезвреживанию отходов	по санитарной очистки территории	размещению			округ, в 2,6 км северо-западнее с. Нюксеница	защитная зона равна 500 метров. Режим использования территории в границах санитарно-защитной зоны в соответствии с СанПиН 2.2.1/2.1.1.1200-03	
15.6.	Мусоросортировочная станция с. Тарногский Городок	Объект по обработке, утилизации, обезвреживанию отходов	Осуществление мероприятий по санитарной очистки территории	Планируемый к размещению	Мощность	5000 тонн/год	Тарногский муниципальный округ, в 2,8 км южнее с. Тарногский Городок	Ориентировочная санитарно-защитная зона равна 500 метров. Режим использования территории в границах санитарно-защитной зоны в соответствии с СанПиН 2.2.1/2.1.1.1200-03	Первая очередь
15.7.	Комплекс по переработке отходов с мусоросортировочным комплексом и площадкой компостирования на территории Великоустюгского муниципального округа	Объект по обработке, утилизации, обезвреживанию отходов	Осуществление мероприятий по санитарной очистки территории	Планируемый к размещению	Мощность	до 30000 тонн/год	Великоустюгский муниципальный округ, на земельном участке с кадастровым номером 35:10:0515019:23 2	Ориентировочная санитарно-защитная зона равна 500 метров. Режим использования территории в границах санитарно-защитной зоны в соответствии с СанПиН 2.2.1/2.1.1.1200-03	Первая очередь
15.8.	Комплекс по переработке отходов г. Череповца	Объект по обработке, утилизации, обезвреживанию отходов	Осуществление мероприятий по санитарной очистки территории	Планируемый к размещению	Мощность	до 150000 тонн/год	Городской округ город Череповец Вологодской области	Ориентировочная санитарно-защитная зона равна 500 метров. Режим использования	Первая очередь

1	2	3	4	5	6	7	8	9	10
								территории в границах санитарно-защитной зоны в соответствии с СанПиН 2.2.1/2.1.1.1200-03	
15.9.	Полигон ТБО для г. Вологда - 1 этап,	Объект размещения отходов	Осуществление мероприятий по санитарной очистке территории	Планируемый к реконструкции	Увеличение вместимости	на 1147,7 тыс. тонн	Вологодский муниципальный округ, в 2,7 км западнее д. Подгорье	Ориентировочная санитарно-защитная зона равна 500 метров. Режим использования территории в границах санитарно-защитной зоны в соответствии с СанПиН 2.2.1/2.1.1.1200-03	Первая очередь
16. Территории лечебно-оздоровительных местностей и курортов регионального значения									
-	-	-	-	-	-	-	-	-	-
17. Объекты, необходимые в области государственного управления, деятельности мировых судей									
17.1.	Контора государственного лесничества	Административное здание	Осуществление мероприятий по сохранению лесов, в том числе работ по охране, защите, воспроизводству лесов, лесоразведению	Планируемое к размещению	Объект	1	Вологодская область, Вожегодский муниципальный округ, п. Вожега	Зоны с особыми условиями использования территории не устанавливаются	Первая очередь
17.2.	Контора государственного лесничества	Административное здание	Осуществление мероприятий по сохранению лесов, в том числе работ по охране,	Планируемое к размещению	Объект	1	Вологодская область, Междуреченский муниципальный округ, с. Шуйское	Зоны с особыми условиями использования территории не устанавливаются	Первая очередь

1	2	3	4	5	6	7	8	9	10
			защите, воспроизводст ву лесов, лесоразведени ю						
17.3.	Контора государственного лесничества	Административ ное здание	Осуществлени е мероприятий по сохранению лесов, в том числе работ по охране, защите, воспроизводст ву лесов, лесоразведени ю	Планируемое к размещению	Объект	1	Вологодская область, Усть- Кубинский муниципальный округ, с. Устье	Зоны с особыми условиями использования территории не устанавливаются	Первая очередь
17.4.	Контора государственного лесничества	Административ ное здание	Осуществлени е мероприятий по сохранению лесов, в том числе работ по охране, защите, воспроизводст ву лесов, лесоразведени ю	Планируемое к размещению	Объект	1	Вологодская область, Харовский муниципальный округ, г. Харовск	Зоны с особыми условиями использования территории не устанавливаются	Первая очередь
17.5.	Контора государственного лесничества	Административ ное здание	Осуществлени е мероприятий по сохранению лесов, в том числе работ по охране, защите, воспроизводст ву лесов, лесоразведени	Планируемое к размещению	Объект	1	Вологодская область, Чагодощенский муниципальный округ, п. Чагода	Зоны с особыми условиями использования территории не устанавливаются	Первая очередь

1	2	3	4	5	6	7	8	9	10
			ю						
18. Объекты культурного наследия регионального значения									
-	-	-	-	-	-	-	-	-	-
19. Территории и объекты спортивно-туристических комплексов, находящиеся в собственности области									
19.1.	Субкластер «Череповец – горячее сердце Русского Севера»	Объекты физкультурно-досугового назначения и активного отдыха	Создание благоприятных условий для развития туризма	Планируемые к размещению, планируемые к реконструкции	Объект	1	Городской округ город Череповец Вологодской области	Зоны с особыми условиями использования территории не устанавливаются	Расчетный срок
19.2.	Субкластер «Приозерный»	Объекты физкультурно-досугового назначения и активного отдыха	Создание благоприятных условий для развития туризма	Планируемые к размещению, планируемые к реконструкции	Объект	1	Белозерский муниципальный округ, г. Белозерск	Зоны с особыми условиями использования территории не устанавливаются	Расчетный срок
19.3.	Субкластер «Вытегорье-корабельная сторона».	Объекты физкультурно-досугового назначения и активного отдыха	Создание благоприятных условий для развития туризма	Планируемые к размещению, планируемые к реконструкции	Объект	1	Вытегорский муниципальный район, г. Вытегра	Зоны с особыми условиями использования территории не устанавливаются	Расчетный срок
19.4.	Субкластер «Северная Фиваида»	Объекты физкультурно-досугового назначения и активного отдыха	Создание благоприятных условий для развития туризма	Планируемые к размещению, планируемые к реконструкции	Объект	1	Кирилловский муниципальный округ, г. Кириллов, с. Горицы, д. Кузино, с. Волокославинское, м. Топорня	Зоны с особыми условиями использования территории не устанавливаются	Расчетный срок
19.5.	Субкластер «Русские берега. Никольская набережная»	Объекты физкультурно-досугового назначения и активного отдыха	Создание благоприятных условий для развития туризма	Планируемые к размещению, планируемые к реконструкции	Объект	1	Шекснинский муниципальный район, р.п. Шексна	Зоны с особыми условиями использования территории не устанавливаются	Расчетный срок
19.6.	Субкластер «Берег русской старины»	Объекты физкультурно-	Создание благоприятны	Планируемые к	Объект	1	Усть-Кубинский	Зоны с особыми условиями	Расчетный срок

1	2	3	4	5	6	7	8	9	10
		досугового назначения и активного отдыха	х условий для развития туризма	размещению, планируемые к реконструкции			муниципальный округ, с. Устье	использования территории не устанавливаются	
19.7.	«Создание туристско-рекреационного кластера «Резные кружева»	Объекты физкультурно-досугового назначения и активного отдыха	Создание благоприятных условий для развития туризма	Планируемые к размещению, планируемые к реконструкции	Объект	1	городской округ город Вологда, г. Вологда	Зоны с особыми условиями использования территории не устанавливаются	Расчетный срок
19.8.	«Создание туристско-рекреационного кластера «Великий Устюг-сказочная столица России»	Объекты физкультурно-досугового назначения и активного отдыха	Создание благоприятных условий для развития туризма	Планируемые к размещению, планируемые к реконструкции	Объект	1	Великоустюгский муниципальный округ, г. Великий Устюг, Вотчина Деда Мороза, д. Подсосенье, д. Лодейка, д. Катышево	Зоны с особыми условиями использования территории не устанавливаются	Расчетный срок
19.9	Строительство Дворца Деда Мороза и других объектов в Великоустюгском муниципальном округе Вологодской области.	Зрелищная организация	Создание условий для организации досуга и обеспечения жителей услугами организаций культуры	Планируемая к размещению	Объект	1	Вологодская область Великоустюгский муниципальный округ, в 1200 м от д. Лопатниково	Устанавливаются проектом в случае необходимости	Расчетный срок

Таблица 1

Перечень лицензионных участков недр местного значения, открытых месторождений по состоянию на 2023 год

№ п/п	Район/округ	Месторождение	Вид полезного ископаемого
1	2	3	4
1.	Бабаевский муниципальный округ	Нестеровское	ПГМ

1	2	3	4
2.		Ключи	пески
3.		Горы	Пески и ПГМ
4.		Тимошкинское, уч-к Западный	пески
5.		Тимошкинское	пески
6.		Керняшово	Пески строительные
7.		Тимошкинское-1	Пески строительные
8.		Борисовское	Общераспространенные полезные ископаемые
9.		Малое Борисово	Пески и ПГМ
10.		12 км	Пески и ПГМ
10.1		Колпь	Общераспространенные полезные ископаемые
11.	Бабушкинский муниципальный округ	Пригорки-3	пески
12.		Талицы	ПГМ
13.		Княжево	Пески и ПГМ
14.		Нижняя Становая-2	Пески строительные и ПГМ
15.		Пригорки-4	Пески и ПГМ
16.		Нижняя Становая, западная часть	Пески и ПГМ
17.		Безгачиха-1	Пески и ПГМ
18.		Нижняя Становая-3	Общераспространенные полезные ископаемые
18.1		Пригорки-4	Общераспространенные полезные ископаемые
18.2	Нижняя Становая-4	Общераспространенные полезные ископаемые	
19.	Верховажский муниципальный округ	Потуловское, участок I	ПГМ
20.		Кудринское	ПГМ
21.		Дресвяница	Пески и ПГМ
22.	Вологодский муниципальный округ	Диковское	Кирпичные суглинки
23.		Погостецкое, уч-к Погостецкое-Климово	Пески и ПГМ
24.		Старая Елизарка	Пески и ПГМ
25.		Перьево и Дюково, уч-к Перьево-Захарово	Пески и ПГМ
26.		Фомкино	Пески и ПГМ
27.		Нагорное, уч-к Северный, южная часть	ПГМ
28.		Князевское	ПГМ
29.		Дуплино	Пески и ПГМ
30.		Стеклянный Завод	пески
31.		Уч-к недр Белое-Лямцыно, мест Кузнецово и Васнево	Строительный песок и ПГМ
32.		Филина Гора-1	Пески и ПГМ
33.		Василёво	ПГМ
34.	Кочкало, уч-к Курья	торф	

1	2	3	4	
35.		Оларевское, уч-к Маега	торф	
36.		Острцово	Пески строительные и ПГМ	
37.		Погостецкое, участок Лепинский	Общераспространенные полезные ископаемые	
38.		Климово	Пески и ПГМ	
39.		Куклицы	Пески и ПГМ	
40.		Виктово	Пески и ПГМ	
40.1		Куклицы-2	Общераспространенные полезные ископаемые	
41.		Великоустюгский муниципальный округ	Красавинское	Кирпичные суглинки
42.	Великоустюгское, уч-к Южный		глина кирпичная	
43.	Трегубовский участок		пески-отошители	
44.	Сухонское		Пески и ПГМ	
45.	Немоново		пески	
46.	Перемилово		Пески и ПГМ	
47.	Векшинское		ПГМ	
48.	Шулепово		Пески и ПГМ	
49.	Сухонское		Пески и ПГМ	
50.	Норка		Пески и ПГМ	
51.	Биричиха		пески	
52.	Тучегорское		Пески и ПГМ	
53.	Великоустюгское, уч-к Северо-Двинский(681,4-680кмс.х.)		ПГМ	
54.	Великоустюгское (русло-вое р.Юг и С.Двина), уч-к Югский		ПГМ	
55.	Морозовица -1		Пески и ПГМ	
56.	679,3-680 км судового хода р. Северная Двина		Пески	
57.	Конечное		Пески и ПГМ	
58.	Выползово-2		Общераспространенные полезные ископаемые	
59.	Белозерский муниципальный округ		Ивантеевское-2	ПГМ
60.			Березник	пески
61.		Турзнево, уч-к Восточный	Пески и ПГМ	
62.		Светозеро	ПГМ	
63.	Вашкинский муниципальный округ	Нефедово, уч-к №1 и №2	Пески и ПГМ	
64.		Остров	Пески	
65.		Павлово-3	Пески и ПГМ	
66.	Вожегодский муниципальный округ	Похватинское	Пески и ПГМ	
67.		Квартал-12, уч-к 2	Пески	
68.		Мануиловское-1	Пески и ПГМ	
69.		Ефимовское, уч-к Центральный	ПГМ	

1	2	3	4	
70.	Вытегорский муниципальный район	Вожегодское, южная часть Ховрино	валунно-гравийно-песчаный материал	
71.		Угленское	пески и песчано-гравийный материал	
72.		Новокрасноборское, уч-к Северный оз	пески	
73.		Новокрасноборское, уч-к Южный оз	пески	
74.		Янишево	Пески и ПГМ	
75.		Квартал-107	ПГМ	
76.		Ялега	ПГМ	
77.		Вытегорское (дноуглубительные работы 892,5-893,5 км с.х. р.Вытегра)	пески	
78.		Медвежье	пески и ПГМ	
79.		Потово	ПГМ	
80.		Потово-2	ПГМ	
81.		Шидра, центральная часть	пески	
82.		Совья Гора	пески	
83.		Захарьинское	пески	
84.		Анхимовское	Пески и ПГМ	
85.		Оштинское	валунно-гравийно-песчаный материал	
86.		Железные ворота	ПГМ	
87.		Каровское	пески и ПГМ	
88.		Илекса	ПГМ	
89.		Пажозеро	Пески строительные и ПГМ	
90.		Красноборское	Пески и ПГМ	
90.1		Захарьинское-2	Общераспространенные полезные ископаемые	
91.		Грязовецкий муниципальный округ	Грязовецкое, уч-к Южный	кирпичные суглинки
92.			Комеловское, уч-к «Санниково»	пески и ПГМ
93.			Панфилово	пески
94.			Обнорское, уч-к Печенниковский	пески и ПГМ
95.			Климково	Пески и ПГМ
96.			Шуйская Гора	ПГМ
97.			Обнора-3	ПГМ
98.			Обнора-2, уч-к 1	ПГМ
99.	Никола-Пенье		пески	
100.	Скалино		Пески и ПГМ	
101.	Богомолово		Пески строительные	
102.	Троицкое		Пески и ПГМ	
103.	Кирилловский муниципальный округ	Коврижинское	ПГМ	
104.		Кишемское	сапропель	

1	2	3	4
105.		Поповское, южная часть	ПГМ
106.		Рожевское, уч-к Рожево-1	Пески и ПГМ
107.		Сушево	пески
108.		Дресвище	Пески и ПГМ
109.		Шамово	Пески и ПГМ
110.		Ухтомица	Пески и ПГМ
111.	Кичменгско-Городецкий муниципальный округ	Сатаны	Пески и ПГМ
111.1		Кузьмино	Общераспространенные полезные ископаемые
112.	Междуреченский муниципальный округ	Среднесухонское (322,07-371,1км с.х.), №№1-17	Пески и ПГМ
113.		Княжево	ПГМ
114.	Никольский муниципальный округ	Кишка	ПГМ
115.		Байдарово-2	Пески
115.1		Кудрино	Общераспространенные полезные ископаемые
116.	Нюксенский муниципальный округ	Глубокое	ПГМ
117.		Карпово	Пески и ПГМ
118.		У ям	Пески и ПГМ
119.		Митино 1/2	ПГМ
120.		Маслово-1	Пески и ПГМ
121.		Лесютино	пески
122.		Светица	Пески и ПГМ
122.1		Сарафановское	Общераспространенные полезные ископаемые
122.2		Верховье-Дорское	Общераспространенные полезные ископаемые
123.		Сокольский муниципальный округ	Волкуша
124.	Сухонское, уч-к Ново-Сухонский-2		пески
125.	Рылово		ПГМ
126.	Окулиха, уч-к Керовка		пески
127.	Сухонское, уч-к Ново-Сухонский-4		пески и ПГМ
128.	Меленка		пески и ПГМ
129.	Шачино-1		пески
130.	Сухонское, Ново-Сухонский-1		Пески и ПГМ
131.	Окулиха, уч-к Юго-Восточный		Пески
132.	Сухон-ское, уч-к Ново-Сухонский-3		пески
133.	Окулиха, уч-к Озерко		Пески и ПГМ
134.	Высокие Бугры		пески
135.	Меленка		Пески и ПГМ
136.	Березовское, 2-ой Восточный уч-к		Пески и ПГМ
137.	Березовское, 3-й Восточный уч-к		Пески и ПГМ

1	2	3	4
138.		Березовское, 1-й Восточный уч-к	ПГМ
139.		Березовское, 4-й Восточный уч-к	ПГМ
140.		Лисья Гора, уч-к 2	Пески и ПГМ
141.		Васьково	Пески и ПГМ
142.		Морженга, участок Восточный	ПГМ
143.		Пельшемская Дача 2	торф
144.		Ростовка	Пески строительные
145.		Сверчково	Пески строительные и ПГМ
146.		Теньково	Общераспространенные полезные ископаемые
147.		Сухонское	Пески
148.		Кокошилово-1	Пески и ПГМ
149.		Барское	Пески и ПГМ
150.		Среднее	Пески и ПГМ
151.		Хребтицкое-2	Общераспространенные полезные ископаемые
151.1		Керовка-2/1 месторождения «Окулиха»	Общераспространенные полезные ископаемые
151.2		Керовка-3 месторождения «Окулиха»	Общераспространенные полезные ископаемые
151.3		Родюкино	Общераспространенные полезные ископаемые
151.4		Есипово	Общераспространенные полезные ископаемые
151.5		Пайсово	Общераспространенные полезные ископаемые
152.		Сямженский муниципальный округ	Потуловское, участок 1
153.	Корниловское		Пески и ПГМ
154.	Гремяченское		Пески и ПГМ
155.	Житьево		Пески и ПГМ
156.	Грушка		Пески и ПГМ
157.	Тарногский муниципальный округ		Пярданга-1
158.		Чугла-2	ПГМ
159.		Улошка	пески
160.		Кирилово	Пески и ПГМ
161.		Улошка-2	пески
162.		Бобровое – акватория озера Бобровое	сапропель
163.		Кокшеньга	Общераспространенные полезные ископаемые
164.	Тотемский муниципальный округ	Козловка	ПГМ
165.		Матвеево (участки Южный и Северный)	ПГМ
166.		Горбенцево	пески и ПГМ
167.		Пиньга-1	пески
168.		Быково	пески
169.		Петрилово	Пески и ПГМ

1	2	3	4	
170.		Соколово	ПГМ	
171.		Заречный	ПГМ	
172.		Гора	песок	
173.		Сластничиха	Пески строительные	
174.		Прилук	Пески строительные	
175.		Красный Бор	Пески и ПГМ	
175.1		Булавкино	Общераспространенные полезные ископаемые	
175.2		Таборы	Общераспространенные полезные ископаемые	
175.3		Кашинское	Общераспространенные полезные ископаемые	
176.		Усть-Кубинский муниципальный округ	Высоковское	пески
177.	Чирковское		пески	
178.	Угол		пески и ПГМ	
179.	Туровские Горы, уч-к №3		Пески и ПГМ	
180.	Чернышово		пески	
181.	Туровские Горы-2		пески и ПГМ	
182.	Туровские Горы, уч-к 1		пески	
183.	Канское-2		Пески и ПГМ	
184.	Канское -3		Песок и ПГМ	
185.	Большая-2		Общераспространенные полезные ископаемые	
186.	Заднесельское		Пески и ПГМ	
186.1	Вороновское		Общераспространенные полезные ископаемые	
187.	Устюженский муниципальный округ		Малое Восное, уч-к 2	ПГМ
188.			Волосово	Пески
189.			Малое Восное, уч-к №1	ПГМ
190.		Старое Малое	Пески и ПГМ	
191.		Залесье-1	Пески и ПГМ	
192.		Романцево	Пески и ПГМ	
193.		Парково	Пески и ПГМ	
193.1		Романцево	Общераспространенные полезные ископаемые	
193.2	Блок С1-Х участка месторождения Малое Восное	Общераспространенные полезные ископаемые		
194.	Харовский муниципальный округ	Зуена	ПГМ	
195.		Перечкинское, уч-к №1 уч-ка Перечка	пески	
196.		Захаровское	ПГМ	
197.		Ерихино	ПГМ	
198.		Перечкинское, уч-к Пе-речка-1	пески	
199.		Харовское	ПГМ	
200.		Бор-2	Пески и ПГМ	

1	2	3	4
201.	Чагодощенский муниципальный округ	Стрельбище	пески
202.		Пахново	Пески и ПГМ
203.		Марьино-Лешутинское, уч-к Юго-Западный	карбонатные породы
204.		Мардас	пески и ПГМ
205.		Марьино-Лешутинское уч-к 7	Пески и ПГМ
206.		Алексеевское-1	торф
207.		Дедово Поле, Эксплуатационный участок	торф
208.		Мардас-2	Пески и ПГМ
209.		Вялье	Пески и ПГМ
210.		Мардас-2	Общераспространенные полезные ископаемые
210.1		Ермолинское	Общераспространенные полезные ископаемые
210.2		Ермолинское-2	Общераспространенные полезные ископаемые
211.	Череповецкий муниципальный район	Абакановское	ПГМ
212.		Новоселы	песок стекольный
213.		Абакановское, уч-к 3	Пески и ПГМ
214.		Михайловское	Пески и ПГМ
215.		Галинское, уч-к Северо-Восточный	Пески и ПГМ
216.		Абакановское, уч-к 2	пески и валунно-гравийно-песчаный материал
217.		Ершово	пески
218.		Лодыгино, участок №5	пески
219.		Селище	Пески и ПГМ
220.		Новоселы, уч-к №3	Пески и ПГМ
221.		Ершово, северная часть	Пески и ПГМ
222.		Иванцево	пески и ПГМ
223.		Новоселы-4	пески
224.		Шухободь	пески
225.		Алексино	пески и ПГМ
226.		Козлово-1	ПГМ
227.		Абакановское, уч-к 4	валунно-гравийно-песчаный материал
228.		Малая Новинка	пески
229.		Лукинское	Пески и ПГМ
230.		Красково	ПГМ
231.		Лаврентьевское	ПГМ
232.		Лодыгино, уч-к 4	песок строительный
233.		Галинское, Юго-восточный участок	Пески и ПГМ
234.		Матинга	пески

1	2	3	4
235.	Череповецкий муниципальный район	Заручевье	пески
236.		Поповка	пески и ПГМ
237.		Нягослово	Пески строительные и ПГМ
238.		Тютнево	Пески строительные и ПГМ
239.		Хлебаево	Пески строительные
240.		Чернуха	Пески строительные
241.		Шурово	Пески строительные
242.		Аньгобой	Пески строительные
243.		Поповка	ПГМ
244.		Михайлово	ПГМ
245.		Нелазское-1	Общераспространенные полезные ископаемые
246.		Аннино	Пески и ПГМ
247.		Шарма	Пески и ПГМ
248.		Трушнево	Пески и ПГМ
249.		Холмы	Пески и ПГМ
250.		Глухая Лохта	Пески и ПГМ
251.		Теребень	Пески и ПГМ
252.		Большая Дора	Пески и ПГМ
253.		Нелаза	Пески и ПГМ
254.		Панфилка	Пески и ПГМ
255.		Романдовские Мысы	Пески и ПГМ
256.		Денисово	Пески и ПГМ
257.		Угрюмовское-1	Пески и ПГМ
258.		Малашево	Пески и ПГМ
258.1		Лодыгино-4/2	Общераспространенные полезные ископаемые
258.2		Малашево	Общераспространенные полезные ископаемые
258.3		Кроминское	Общераспространенные полезные ископаемые
258.4		Астафьево	Общераспространенные полезные ископаемые
258.5		Волково	Общераспространенные полезные ископаемые
258.6		Участок 5/2 месторождения Лодыгино	Общераспространенные полезные ископаемые
259.	Шекснинский муниципальный район	Пришекснинское, уч-к Северо-Восточный	ПГМ
260.		Братково-Чебсарское	Пески и ПГМ
261.		Починковское	Валунно-гравийно-песчаный материал
262.		Вакарино	ПГМ
263.		Пришекснинское, уч-к Юго-Западный (блоки 2а,3,3а)	гравийно-песчаный материал
264.		Макарьино	Пески и ПГМ
265.		Чуровское, Северо-восточный фланг	песчано-гравийный материал

1	2	3	4	
266.		Чебсарское, (блок А-V)	кирпичные суглинки	
267.		Подолец	пески	
268.		Бекарево	ПГМ	
269.		Пестовка	Пески и ПГМ	
270.		Пришекснинское, уч-к Перхино	ПГМ	
271.		Иванцевское	пески	
272.		Юрочкино	ПГМ	
273.		Сихари	песок	
274.		Поповское	ПГМ	
275.		Иванцевское-2	Пески строительные	
276.		Низкое	Общераспространенные полезные ископаемые	
277.		Лепортово	Общераспространенные полезные ископаемые	
278.		Мачево	Пески и ПГМ	
279.		Янинский	Пески и ПГМ	
280.		Молчаново	Пески и ПГМ	
281.		Малое Ивановское	Пески и ПГМ	
282.		Старовское	Пески и ПГМ	
283.		Нива	Пески и ПГМ	
284.		Иванцевский	Пески и ПГМ	
284.1		Сёмкино	Пески строительные	
285.		Кадуйский муниципальный округ	Заказарье	Общераспространенные полезные ископаемые
286.			Большое Вербово-2	Пески строительные

Освоение месторождений, разработку и эксплуатацию карьеров необходимо планировать с учетом мероприятий по строительству, реконструкции или капитальному ремонту автомобильных дорог – подъездов к карьерам, восстановления существующих дорог местного значения, разрушаемых по причине эксплуатации карьера, мероприятий по обеспечению благоприятных условий для проживания граждан в населенных пунктах, в непосредственной близости от которых планируется размещение карьеров. Планируемые дороги - подъезды к карьерам должны быть размещены вне границ населенных пунктов.

В соответствии со статьей 25 Закона Российской Федерации от 21.02.1992 № 2395-1 «О недрах» проектирование и строительство населенных пунктов, промышленных комплексов и других хозяйственных объектов разрешаются только после получения в установленном порядке заключения Федерального агентства по недропользованию или его территориального органа об отсутствии полезных ископаемых в недрах под участком предстоящей застройки. Застройка площадей залегания полезных ископаемых, а также размещение в местах их залегания подземных сооружений допускается на основании разрешения Федерального агентства по недропользованию или его территориального органа.

Перечень резервных торфяных месторождений Вологодской области с запасами торфа категорий А+В

Номер по обзорной карте торфяных месторождений Вологодской области (на 1 января 2001 года)	Наименование торфяного месторождения	Площадь месторождения в пром. границе, га
1	2	3
№1626	Куликово Поле (часть)	9622
№1648	Осташевское в том числе: торф малой степени разл.	557
№1641	Шум-Болото	402
№1637	Мишино	66
№1646	Карповское (сев. часть) в том числе: торф малой степени разл.	501
№1632	Островское (вкл.т.м.Залужское) в том числе: торф малой степени разл.	619
№1631	Черное в том числе: торф малой степени разл.	287
№1627	Шолоховское (вкл.т.м. Гумновское)	1559
№1623	Фофановское в том числе: торф малой степени разл.	983
№1620	Топшенское в том числе: торф малой степени разл.	437
№2565	Барская Смерть(вкл.т.м. Плесо № 1615)	2476
№1655	Орельское-Причагодощенское(вкл. т.м. Замошье №1669)	11740
№1628	Кабашевско-Веучское в том числе: торф малой степени разл.	3551
№1686	Песочное(вкл. т.м. Оснопольское, Марьинское, Мартыновское, Песочное, Заячья Пожня, Телятник, Мартыновское II, Мухино, Выгон №1687,1701,1705,1706,1714)	12089
№1700	Игумновское	38
№ н/ч-4	Ботинское в том числе: малой степени разл.	167
№ 1724	Залесское-Леушинское	615
№1717	Бурцевское-Козье	297
№ 2461	Знаменское	47
№1590	Олешницкое, в том числе торф малой степени разл.	237
№1890	Миндюкинское, в том числе: торф малой степени разл.	1254
№1900	Жихарицкое, в том числе: торф малой степени разл.	1682
№1915	Зыбуля, в том числе: торф малой степени разл.	148
№1916а	Березинское I(обособл. уч. 1 и 2)	714
№1916	Березинское	351
№1880	Жалино II	138

1	2	3
№1983	Митинское-Большое(вкл.т.м. Рогач № 1994)(часть) в том числе торф малой степени разл.	373
№1847	Пустыньское	10916
№1675	Березовский Осередок	94
№1890	Миндюжинское, в том числе: торф малой степени разл.	1254
№1654	Уломское II(часть)(вкл. т.м. Саринское, Острожна,Продолговатое I, Мережка,Михалевское,Воронье,Званец, Слудино,Клавдино, Березино,Пробуш,Лебесовское II,Васильев Угол) в том числе малой степени разл.	93504
№2457	Матвеевское(сев.часть)	85
№1766	Уломское III(вкл. т.м. Мостовицкий Мох,Длинное,Средник I,Крюковское) в том числе малой степени разл.	4573
№1760	Грище I	218
№1769	Круглое(вкл.т.м. Лесное №1770) в том числе торф малой степени разл.	51
№668	Серебряниковское-Ульяновское(вкл. т.м. Тешемелевское, Переходинское,Чуриловское,Маторское I, Сергеево, Березовецкое) в том числе малой степени разл.	22560
№1780	Шайма	155
№1776	Бойловское(юго-вост.часть)	325
№н/ч-14	Ботинское, в том числе малой степени разл.	531
№1742	Гульбище (центр.часть)	80
№1747	Сукинское (часть)(резервный участок в том числе :торф малой степени разл.)	89
№1799	Демидовское	246
№663	Бурновское (вкл.т.м. Косиновское,Кирпичное,Мишутинское-Туймесовское)	3880
№1821	Большой Мох, в том числе торф малой степени разл.	2070
№1822	Сорица	189
№1785	Гришутинское и Столупинское,Гришутинское и Столупинское II(вкл. т.м. Кольдимское, Березник,Дикое,Малышкино, Тараканово, Чертово, Клопово, Болотце, Литвиновское, Иванцевское № 823,824,826,827,828,1787,1792,829,в том числе малой степени разл).	32480
№1809	Кошкино и Воскресенское	257
№1810	Узкий Мох, в том числе торф малой степени разл.	785
№1839	Тюньга, в том числе торф малой степени разл.	754
№1840	Барановское, в том числе торф малой степени разл.	262
№1928	Левинское	3859
№1927	Расплав (вкл.т.м. Пономарева Чисть) в том числе: торф малой степени разл.	5408

1	2	3
№1929	Гниловское(часть) в том числе торф малой степени разл.	438
№1035	Медвежье, в том числе торф малой степени разл.	295
№1036	Панино, в том числе торф малой степени разл.	241
№1028	Юсовское (сев.часть)	90
№1025	Сушевское, в том числе торф малой степени разл.	542
№1011	Пасынковское	609
№1921	Дерягинское, в том числе: торф малой степени разл.	168
№1828	Мох	91
№1824	Енюковское, в том числе торф малой степени разл.	154
№1847	Пустыньское	10916
№2081	Киреевское, в том числе торф малой степени разл.	197
№2073	Ушаковское, в том числе торф малой степени разл.	109
№2213	Комельская Низменность	8051
№1916	Березинское	351
№2078	Усово-Осипово(Куксимова)	37
№2222	Баклановское	283
№2228	Чистое	450
№2198	Феклинское, в том числе малой степени разл.	922
№2201	Городовое, в том числе малой степени разл.	23
№2193	Георгиевское, в том числе малой степени разл.	4764
№2070	Глушицкое, в том числе малой степени разл.	217
№2071	Измайлово	199
№2069	Головковское	191
№2154	Телячье, в том числе торф малой степени разл.	242
№2194	Огнево	88
№2190	Пустое	18
№2185	Богородское	807
№2184	Новое(вкл. Новое I, Новое III и Архангельское)	1506
№2183	Верецкое	1175
№2175	Белевое, в том числе торф малой степени разл.	356
№2176	Хмелеваново, в том числе торф малой степени разл.	781
№2117	Пашиковское(часть), в том числе торф малой степени разл.	576
№2130	Мамонское	693
№2124	Скоморохово	133
№2173	Ихалицкое, в том числе торф малой степени разл.	6480

1	2	3
№2106	Круговое, в том числе торф малой степени разл.	107
№2063	Березовка, в том числе торф малой степени разл.	301
№652	Осиновская Чисть(вкл.т.м. Петраковское,Моховое II,Моховое I,Чащинское №637,638,639,640) в том числе малой степени разл.	5623
№653	Гладкая Чисть в том числе малой степени разл.	3532
№616	Гологузовская Чисть (вкл. т.м. Токовая Чисть №618).	3191
№1730	Торово(вкл.т.м. Ореховское №573) в том числе малой степени разл.	23758
№846	Паневское(сев.часть) в том числе малой степени разл.	53
№556	Северная Чисть, в том числе торф малой степени разл.	96907
№598	Пансолово(вкл. т.м. Вашино,Санинское,Пансоловское, Пансоловское I, Малаховское, Колпцевское,Прислом,Воевское,Никольское №№ 599,603,604,605,622,611,612,613,606,607)	10486
№593	Большое(вкл.т.м. Большое и Перевисье).	2543
№566	Новинское I(вкл.т.м. Борисовское)	298
№548.	Вязкое, в том числе торф малой степени разл.	92
№543	Полянское	156
№518	Гладкое, в том числе торф малой степени разл.	331
№784	Журба I,в том числе малой степени разл.	5792
№833	Объездное	103
№835	Чистое I(юго-вост. часть)	78
№837	Федуринское, в том числе торф малой степени разл.	122
№838	Зимнее	287
№843	Бестужевское, в том числе торф малой степени разл.	167
№1785	Гришутинское и Столупинское,Гришутинское и Столупинское II(вкл. т.м. Кольдимское, Березник,Дикое,Мальшккино, Тараканово, Чертово, Клопово, Болотце, Литвиновское, Иванцевское № 823,824,826,827,828,1787,1792,829,в том числе малой степени разл).	32480
№1002	Красное	100
№1004	Стариково, в том числе торф малой степени разл.	840
№975	Чистый Мох,в том числе торф малой степени разл.	47
№2292	Чурбаново I	25
№2278	Пиндино	19
№744	Моховецкая Похта(вкл. №745)(часть), в том числе торф малой степени разл.	4881
№742	Мярзег	60
№778	Броды	65

1	2	3
№774	Карпово, в том числе торф малой степени разл.	513
№785	Силькино	4012
№895	Пенье, в том числе торф малой степени разл.	2929
№1960	Пашнецкое	145
№2037	Оночистенское	144
№2021	Сенное, в том числе торф малой степени разл.	156
№2022	Вотчинское	981
№2479	Хихемица	47
№2020	Ивановское I(вкл.т.м.Ивановское №2019) в том числе торф малой степени разл.	2695
№2007	Семенковское	111
№2009	Медвежино	59
№2005	Исаевское(вкл.Яковлевское) в том числе торф малой степени разл.	234
№1313	Семеловское(часть), в том числе торф малой степени разл.	1687
№957	Сидорово-Юрбовское	2242
№955	Ермаковское	69
№925	Новоселковское II	420
№1300	Андреевское(часть)	1270
№1082	Чарондское(вкл. т.м. Водонская Товша №1083), в том числе торф малой степени разл	38075
№1298	Журавлишное(часть)	699
№1294	Езовское(часть)	529
№1348	Зеленый Мох	373
№1352	Леденьгское	266
№1368	Малая чисть I(вкл. т.м. Малая Чисть и Борисовское № 1367,1366)	1949
№2483	Унингское	124
№1372	Петровское(вкл. т.м. Пундужское №1376), в том числе торф малой степени разл.	870
№1373	Денисовский Пендус II	298
№2362	Гроловицы(вост.часть)	219
№1310	Пуршевское, в том числе торф малой степени разл.	276
№1314	Бовыкинское	203
№2359	Туровская Низина	44
№1325	Большое-Пантелеевское(вкл.т.м. Петровское II № 1334), в том числе торф малой степени разл.	4586
№1335	Петровское I, в том числе торф малой степени разл.	327
№1337	Макарьинское	101
№2140	Капустино II (вкл. т.м.Капустино I №2111), в том числе торф малой степени разл.	3436

1	2	3
№2112	Герасимово(вкл. т. м. Заболотское), в том числе торф малой степени разл.	554
№2090	Дурковское, в том числе торф малой степени разл.	568
№2096	Придорожное I(вкл. Придорожное II и Высоковское №2091,2098)	341
№2084	Лебяжье(часть), в том числе торф малой степени разл.	1751
№1439	Снемское, в том числе торф малой степени разл.	327
№2383	Корниловское, в том числе торф малой степени разл.	153
№1434	Баклан	255
№2400	Шубачево	136
№2398	Рудиха	72
№1431	Шатное, в том числе торф малой степени разл.	152
№2391	Давыдовское I	23
№1426	Погорельское, в том числе торф малой степени разл.	336
№2369	Золотогорское	33
№2364	Большое	60
№2365	Ваулихинское, в том числе торф малой степени разл.	966
№1379	Островок	323
№1380	Красное, в том числе торф малой степени разл.	223
№2378	Тивницкое, в том числе торф малой степени разл.	173
№2395	Кубенское	76
№1420	Яшкино, в том числе торф малой степени разл.	265
№1421	За Даровицей	150
№2393	Ивановское	203
№2390	Веретье, в том числе торф малой степени разл.	755
№2379	Макаровское	47
№2300	Ключеватик	44
№2297	Доровское, в том числе торф малой степени разл.	1803
№2394	Курьяновское	434
№2399	Кремлевка	96
№2388	Аверинское	18
№1104	Афонинское	64
№1101	У реки Ильчуга, в том числе торф малой степени разл.	171
№2419	Снежуровское	54
№2428	Уваровское	35
№2421	Ульмас, в том числе торф малой степени разл.	588
№2323	Морозовка	45

1	2	3
№2402	Великодворское, в том числе торф малой степени разл.	756
№2413	Мартыновское, в том числе торф малой степени разл.	1530
№1442	Ершово	230
№1422	Чистовое, в том числе торф малой степени разл.	204
№1430	Георгиевское, в том числе торф малой степени разл.	152
№2384	Коробицыно	135
№2387	Под Горой	35
№1454	Горское, в том числе торф малой степени разл.	221
№1459	Кривое-Долгое	108
№1445	Пустошенское	56
№1528	Семенское, в том числе торф малой степени разл.	1355
№2491	Жерновское, в том числе торф малой степени разл.	89
№2485	Пажуга	31
№1516	Горяково	21
№1517	Подключевое	2
№1518	Гусинское, в том числе торф малой степени разл.	2079
№1525	Мостовицкое, в том числе торф малой степени разл.	316
№1551	Азбуковое	70
№1545	Карнашское	147
№2530	Кудринское	62
№2440	Ноговицынское(юго-западная часть)	224
№1587	Подгивы	152
№1579	Черное	117
№1561	Алферовское	399
№2448	Завидовское	57
№1563	Большое(вкл.т.м. Павлушинское, Оноховское)	169
№1443	Чистое (вкл. т.м. Анисимовская Чисть, Калита, Речное с участком Кигреш, Прямиковское №1444, 2401, 2409, 2417)	6827
№1559	Кильченское	552
№887	Чарозерское II	4491
№891	Исаков Мох	64
№884	Чарозерское I и Польченгское(вкл. т.м. Гнилое №883)	25190
№2280	Ушаковское II	581
№306	Долговое	73
№265	Кязничье	272

1	2	3
№189	Григорьевское	229
№169	Понизовское	113
№56	Чунд-Ручей	457
№60	Среднее	504
№22	Подлимово	86
№2229	Пятницкое I	222
№14	Лим-Мох	99
№1067	Борисовское	707
№2296	Аксентьевское	102
№1072	Четраковское(юго-восточная часть)	47
№1078	Савинское(вкл.Марьинское I №1073)	1400
№1061	Тамишное (часть)	131
№2304	Пантелеевское	913
№1064	Степановское	308
№1099	Дупельное	56
№1096	Федорово Поле	72
№1098	Терменьгское	527
№2305	Воронушники	126
№1145	Лавочная Чисть, в том числе торф малой степени разл.	116
№1147	Малаховская Чисть	306
№1144	Мяндовская Чисть	143
№1135	Чистое	154
№1512.	Черное	571
№1508	Гавринское	501
№1507	Великое	713
№1497	Юзицкое I и II(вкл. №1498), в том числе торф малой степени разл.	107
№1502	Вагановское V	18
№1484	Городищенское	768
№1497	Лодгузское I и II(№1488), в том числе торф малой степени разл.	182
№1472	Продушное, в том числе торф малой степени разл.	707
№1224	Петринское, в том числе торф малой степени разл.	96
№1161	Етепердьское, в том числе торф малой степени разл.	455
№1162	Сухонекское, в том числе торф малой степени разл.	91
№1159	Наутовское, в том числе торф малой степени разл.	366
№1158	Горловина, в том числе торф малой степени разл.	106

1	2	3
№1201	Ларинское	26
№1200	Нимчугское, в том числе торф малой степени разл.	524
№1199	Долгое, в том числе торф малой степени разл.	89
№1176	Кондас, в том числе торф малой степени разл.	7054
№1124	Норушкино, в том числе торф малой степени разл.	401
№1126	На Низовках, в том числе торф малой степени разл.	18
№2343	Черный Пар	31
№1251	Кривецкое и Ергское, в том числе торф малой степени разл.	929
№1271	Федосовское	142
№1284	Покшинское, в том числе торф малой степени разл	202
№1273	Анкундиновское	157
№2355	Головково	49
№1274	Непреть	46
№1261	Бахтыяровское и Ломы	206
№2352	Меленка	35
№1249	На Бору	219
№1250	Прохожее	52
№2350	Бушково II	55
№1231	Попово	29

Перечень эксплуатируемых месторождений

Номер по справочнику и карте торфяного фонда изд. 1968г	Наименование торфяного месторождения	Площадь месторождения в пром.границе, га
№1624	Дедово Поле	25693
№1855	Уломское I	42037
№2065	Турундаевское	2285
№2066	Гаврильцевское, в том числе торф малой степени разл.	4327
№2051	Оларевское, в том числе малой степени разл.	8277
№2152	Пельшемская Дача 2(вкл. т.м. Маряша и Лопатинское), в том числе малой степени разл.	1184

Перечень территорий и объектов в области организации и осуществления региональных инвестиционных, научно-технических и инновационных программ и проектов, оказывающие существенное влияние на социально-экономическое развитие области для возможного создания особой экономической зоны

№ п/п	Наименование ¹ планируемых для размещения объектов регионального значения	Вид (группа/ вид объекта строительства/ код), назначение объектов регионального значения ²	Основные характеристики объектов регионального значения	Местоположение объектов регионального значения	Статус ³ объектов регионального значения	Характеристик и зон с особыми условиями использования территорий	Тип особой экономической зоны, предлагаемый к созданию
1	2	3	4	5	6	7	8
1	Иная зона с действием особых финансовых и нефинансовых механизмов поддержки инвестиционной и инновационной деятельности, код 704010500	Производство мебели с созданием логистического центра, Производство электрического оборудования, Производство амальгамной лампы, Деревообработка, производство мебели, производство осветительного оборудования, Производство облегченных моделей кузовов для карьерной, Производство автокомпонентов, Строительство комплекса по производству и отгрузке сжиженного природного газа и строительство сети криогенных заправочных пунктов техники, Организация производства порошкового силикагеля, Создание производства моющих, чистящих и дезинфицирующих средств, Производство эфирных масел, Производство строительных материалов (тротуарная плитка, бордюрный камень, шлакоблоки), Производство цемента (портландцемент), Производство ЖБИ, Производство нетканых материалов, Строительство распределительного центра промышленной, сельскохозяйственной и продовольственной продукции (логистический	Инвестиционная площадка регионального значения, промышленно-производственного типа, оказывающая существенное влияние на социально-экономическое развитие региона вблизи п. Лесково с/п Сосновское Вологодского муниципального округа Строительство комплекса по сжижению природного газа	вблизи п. Лесково Вологодского муниципального округа	Планируемый к размещению	Санитарно-защитная зона	Промышленно-производственный тип, Площадь 75,9 га

¹ В соответствии с приказом Минэкономразвития Российской Федерации от 09.01.2018 № 10 «Об утверждении Требований к описанию и отображению в документах территориального планирования объектов федерального значения, объектов регионального значения, объектов местного значения и о признании утратившим силу приказа Минэкономразвития России от 7 декабря 2016 года № 793» (в редакции приказа от 9 августа 2018 года № 418, далее – приказ Минэкономразвития России № 10).

² В соответствии с приказом Минстроя России от 10 июля 2020 года № 374/пр «Об утверждении классификатора объектов капитального строительства по их назначению и функционально-технологическим особенностям (для целей архитектурно-строительного проектирования и ведения единого государственного реестра заключений экспертизы проектной документации объектов капитального строительства)».

³ В соответствии с приказом Минэкономразвития России № 10.

1	2	3	4	5	6	7	8
		<p>почтовый центр), Производство саморазлагающейся одноразовой экопосуды из целлюлозы, Строительство цеха по компостированию органических отходов, Создание современного высокотехнологичного производства по производству древесного угля</p>	<p>Производство мебели с созданием логистического центра</p> <p>Производство амальгамных ламп низкого давления</p> <p>Производство облегченных моделей кузовов для карьерной техники</p> <p>Завод по производству клееных деревянных конструкций</p>				
2	<p>Иная зона с действием особых финансовых или нефинансовых механизмов поддержки инвестиционной и инновационной деятельности, код 704010500</p>	<p>Тепличные комбинаты и комплексы/ с 1.9.13.1 по 1.9.13.4; Прочие виды объектов, не включенные в другие группы/ Прочие объекты/ 1.9.99.1; Объекты производства изделий из стекловолокна/ с 4.1.2.1 по 4.1.2.15; Объекты производства льна и пенько-джута/ с 4.1.4.1 по 4.1.4.7; Объекты производства хлопчатобумажных тканей/ с 4.1.6.1 по 4.1.6.7; Объекты производства изделий из текстиля/ 4.1.9.1 и 4.1.9.2; Объекты производства изделий из льна и пенько-джута/ с 4.1.10.1 по 4.1.10.3; Прочие виды объектов, не включенные в другие группы/ Прочие объекты/ 4.1.99.1; Объекты производства изделий из трикотажа/ с 4.4.1.1 по 4.4.1.6; Объекты швейного производства/ 4.4.2.1 и 4.4.2.2; Прочие виды объектов, не включенные в другие</p>	<p>Инвестиционная площадка регионального значения промышленно-производственного типа, оказывающая существенное влияние на социально-экономическое развитие региона «Шексна». Завод по производству горячбрикетированного железа</p>	<p>Нифантовское сельское поселение Шекснинского района, Железнодорожное сельское поселение Шекснинский района. Кадастровый квартал: 35:23:0103053</p>	<p>Планируемый к размещению</p>	<p>Санитарно-защитная зона</p>	<p>Промышленно-производственный тип, Площадь 56 га</p>

1	2	3	4	5	6	7	8
		<p>группы/ Прочие объекты/ 4.4.99.1; Объекты производства готовой обуви/ с 4.7.1.1 по 4.7.1.9; Объекты производства готовой обуви/ с 4.7.2.1 по 4.7.2.3; Прочие виды объектов, не включенные в другие группы/ Прочие объекты/ 4.7.99.1; Объекты лесопильного предприятия/ с 5.1.1.1 по 5.1.1.10; Объекты предприятий деревообрабатывающей промышленности/ с 5.1.2.1 по 5.1.2.14; Прочие виды объектов, не включенные в другие группы/ Прочие объекты/ 5.1.99.1; Объекты производства изделий из дерева/ с 5.2.1.1 по 5.2.1.28; Объекты предприятий по выпуску древесно-стружечных и других видов стружечных плит/ с 5.2.2.1 по 5.2.2.10; Прочие виды объектов, не включенные в другие группы/ Прочие объекты/ 5.2.99.1; Объекты производства изделий из бумаги/ с 5.4.1.1 по 5.4.1.14; Объекты производства изделий из картона/ с 5.4.2.1 по 5.4.2.3; Прочие виды объектов, не включенные в другие группы/ Прочие объекты/ 5.4.99.1; Объекты вспомогательного назначения предприятий по производству изделий из дерева/ с 5.6.1.1 по 5.6.1.4; Склады деревообрабатывающей промышленности/ с 5.6.2.1 по 5.6.2.17; Прочие виды объектов, не включенные в другие группы/ Прочие объекты/ 6.4.99.1; Объекты производства материалов и оборудования, применяемых в медицинских целях/ с 8.3.1.1 по 8.3.1.3; Объекты производства стальных металлоконструкций/ 10.3.2.1 и 10.3.2.2; Склады металла/ с 11.6.1.1 по 11.6.1.3; Прочие виды объектов, не включенные в другие группы/ Прочие объекты/ 11.6.99.1; Объекты предприятий подшипниковой промышленности/ с 13.4.2.1 по 13.4.2.6;</p>					

1	2	3	4	5	6	7	8
		<p>Прочие виды объектов, не включенные в другие группы/ Прочие объекты/ 13.4.99.1; Объекты лесохозяйственного машиностроения и автотрактороремонтного производства/ с 13.9.2.1 по 13.9.2.2; Объекты производства станков, машин и оборудования для обработки металлов и твердых материалов/ с 13.10.2.1 по 13.10.2.6; Прочие виды объектов, не включенные в другие группы/ 13.10.99.1; Объекты производства машин текстильной промышленности/ с 13.12.3.1 по 13.12.3.6; Объекты производства музыкальных инструментов/ с 15.2.5.1 по 15.2.5.5; Объекты производства игрушек/ 15.2.6.1 и 15.2.6.2; Объекты инновационной инфраструктуры/ с 15.2.7.1 по 15.2.7.3; Склады общего назначения/ с 15.3.1.1 по 15.3.1.9; Контейнерные склады/ с 15.3.2.1 по 15.3.2.2; Прочие виды объектов, не включенные в другие группы/ 15.3.99.1; Объекты служб доставки и транспортно-экспедиционных услуг/ с 19.5.2.1 по 19.5.2.2; Автостоянки/ с 20.1.2.1 по 20.1.2.3; Объекты обработки данных/ с 22.3.1.1 по 22.3.1.2; Объекты организаций хранения данных/ с 22.3.2.1 по 22.3.2.2; Прочие виды объектов, не включенные в другие группы/ 22.3.99.1; Бизнес-центры/ с 23.1.1.1 по 23.1.1.4; Логистические центры/ Здание склада/ 23.1.3.1; Прочие виды объектов, не включенные в другие группы/ Прочие объекты/ 23.1.99.1; Объекты административно-бытовые/ Административное здание/ 23.3.1.9; Объекты переработки металлургических и ферросплавных шлаков/ с 10.1.4.1 по 10.1.4.8; Объекты производства стальных металлоконструкций/ с 10.3.2.1 по 10.3.2.2; Объекты производства тугоплавких металлов и твердых сплавов/ с 10.4.4.1 по 10.4.4.9; Объекты обработки цветных металлов/ с 10.4.12.1</p>					

1	2	3	4	5	6	7	8
		<p>по 10.4.12.18; Объекты вторичной цветной металлургии/ с 10.4.13.1 по 10.4.13.9; Сети водоснабжения, канализации и очистки стоков предприятий металлургии/ с 10.6.4.1 по 10.6.4.49; Склады металлургических производств/с 10.6.6.1 по 10.6.6.22; Объекты производства строительных металлоконструкций/ с 11.1.5.1 по 11.1.5.2; Объекты порошковой металлургии/ с 11.3.3.1 по 11.3.3.4; Склады металла/ с 11.6.1.1 по 11.6.1.3; Объекты производства станков, машин и оборудования для обработки металлов и твердых материалов/ с 13.10.2.1 по 13.10.2.6, 10.1.99.1 10.6.6.8 10.1.3.2 10.6.2.9. 10.6.5.24 10.6.4.2 10.6.4.5 10.6.3.3 10.6.6.7 10.6.4.3</p>					
3	<p>Иная зона с действием особых финансовых или нефинансовых механизмов поддержки инвестиционной и инновационной деятельности, код 704010500</p>	<p>Объекты производства изделий из стекловолокна/ с 4.1.2.1 по 4.1.2.15; Объекты производства льна и пенько-джута/ с 4.1.4.1 по 4.1.4.7; Объекты производства тканей с ПВХ покрытием/ с 4.1.5.1 по 4.1.5.2; Объекты производства хлопчатобумажных тканей/ с 4.1.6.1 по 4.1.6.7; Объекты производства шелковых нитей, тканей/ с 4.1.7.1 по 4.1.7.7; Объекты производства шерстяных тканей/ с 4.1.8.1 по 4.1.8.8; Объекты производства изделий из текстиля/ 4.1.9.1 и 4.1.9.2; Объекты производства изделий из льна и пенько-джута/ с 4.1.10.1 по 4.1.10.3; Прочие виды объектов, не включенные в другие</p>	<p>Инвестиционная площадка регионального значения промышленно-производственного типа, оказывающая существенное влияние на социально-экономическое развитие региона</p> <p>Производство смесовых тканей</p>	<p>Городской округ город Вологда, ул. Советский проспект, д.135а,б,в.</p>	<p>Планируемый к размещению</p>	<p>Санитарно-защитная зона</p>	<p>Промышленно-производственный тип Площадь – 20, 2 га</p>

1	2	3	4	5	6	7	8
		<p>группы/ Прочие объекты/ 4.1.99.1; Объекты производства изделий из трикотажа/ с 4.4.1.1 по 4.4.1.6; Объекты швейного производства/ 4.4.2.1 и 4.4.2.2; Прочие виды объектов, не включенные в другие группы/ Прочие объекты/ 4.4.99.1; Объекты производства готовой обуви/ с 4.7.1.1 по 4.7.1.9; Объекты производства готовой обуви/ с 4.7.2.1 по 4.7.2.3; Прочие виды объектов, не включенные в другие группы/ Прочие объекты/ 4.7.99.1; Объекты производства машин текстильной промышленности/ с 13.12.3.1 по 13.12.3.6; Объекты инновационной инфраструктуры/ с 15.2.7.1 по 15.2.7.3; Склады общего назначения/ с 15.3.1.1 по 15.3.1.9; Контейнерные склады/ с 15.3.2.1 по 15.3.2.2; Прочие виды объектов, не включенные в другие группы/ 15.3.99.1; Объекты служб доставки и транспортно-экспедиционных услуг/ с 19.5.2.1 по 19.5.2.2; Инженерные сети населенных пунктов/ с 19.7.3.1 по 19.7.3.7; Автостоянки/ с 20.1.2.1 по 20.1.2.3; Автомобильные дороги в границах населенных пунктов/Проезд/20.1.8.6; Бизнес-центры/ с 23.1.1.1 по 23.1.1.4; Логистические центры/ Здание склада/ 23.1.3.1; Прочие виды объектов, не включенные в другие группы/ Прочие объекты/ 23.1.99.1; Объекты административно-бытовые/ с 23.3.1.1 по 23.3.1.10, 23.3.2.3</p>					
4	<p>Иная зона с действием особых финансовых или нефинансовых механизмов поддержки инвестиционной и инновационной деятельности, код</p>	<p>Объекты лесопромышленных предприятий/ с 1.7.1.1 по 1.7.1.2; Склады лесной промышленности / с 1.9.6.1 по 1.9.6.2; Объекты лесопильного предприятия/ с 5.1.1.1 по 5.1.1.10; Объекты предприятий деревообрабатывающей промышленности/ с 5.1.2.1 по 5.1.2.14; Прочие виды объектов, не включенные в другие</p>	<p>Инвестиционная площадка регионального значения промышленно-производственного типа, оказывающая существенное</p>	<p>Инвестиционная площадка «Вологда - Восток» городской округ город Вологда, расположена в кадастровых</p>	<p>Планируемый к размещению</p>	<p>Санитарно-защитная зона</p>	<p>Промышленно-производственный тип, Площадь зоны 573 га</p>

1	2	3	4	5	6	7	8
	704010500	<p>группы/ Прочие объекты/ 5.1.99.1; Объекты производства изделий из дерева/ с 5.2.1.1 по 5.2.1.28; Объекты предприятий по выпуску древесно-стружечных и других видов стружечных плит/ с 5.2.2.1 по 5.2.2.10; Прочие виды объектов, не включенные в другие группы/ Прочие объекты/ 5.2.99.1; Объекты производства изделий из бумаги/ с 5.4.1.1 по 5.4.1.14; Объекты производства изделий из картона/ с 5.4.2.1 по 5.4.2.3; Прочие виды объектов, не включенные в другие группы/ Прочие объекты/ 5.4.99.1; Объекты вспомогательного назначения предприятий по производству изделий из дерева/ с 5.6.1.1 по 5.6.1.4; Склады деревообрабатывающей промышленности/ с 5.6.2.1 по 5.6.2.17; Объекты предприятий лесохимической промышленности/ с 7.3.2.1 по 7.3.2.21; Прочие виды объектов, не включенные в другие группы/ Прочие объекты/ 6.4.99.1; Объекты производства материалов и оборудования, применяемых в медицинских целях/ с 8.3.1.1 по 8.3.1.3; Объекты производства сборных железобетонных и бетонных конструкций и изделий / с 9.7.2.1 по 9.7.2.5; Объекты переработки металлургических и ферросплавных шлаков/ с 10.1.4.1 по 10.1.4.8; Объекты производства стальных металлоконструкций/ с 10.3.2.1 по 10.3.2.2; Объекты производства тугоплавких металлов и твердых сплавов/ с 10.4.4.1 по 10.4.4.9; Объекты обработки цветных металлов/ с 10.4.12.1 по 10.4.12.18; Объекты вторичной цветной металлургии/ с 10.4.13.1 по 10.4.13.9; Сети водоснабжения, канализации и очистки стоков предприятий металлургии/ с 10.6.4.1 по 10.6.4.49; Склады металлургических производств/ с 10.6.6.1</p>	<p>влияние на социально-экономическое развитие региона, Лесопильное производство для глубокой переработки древесины и производство биэнергетического топлива</p>	<p>кварталах: 35:24:0203002; 35:24:0203003 35:24:0203004; 35:24:0203005; 35:24:0203006; 35:24:0203007; 35:24:0203008; 35:24:0203009; 35:24:0203010; 35:24:0503002</p>			

1	2	3	4	5	6	7	8
		<p>по 10.6.6.22; Объекты производства строительных металлоконструкций/ с 11.1.5.1 по 11.1.5.2; Объекты порошковой металлургии/ с 11.3.3.1 по 11.3.3.4; Склады металла/ с 11.6.1.1 по 11.6.1.3; Прочие виды объектов, не включенные в другие группы/ Прочие объекты/ 11.6.99.1; Объекты предприятий подшипниковой промышленности/ с 13.4.2.1 по 13.4.2.6; Прочие виды объектов, не включенные в другие группы/ Прочие объекты/ 13.4.99.1; Объекты лесохозяйственного машиностроения и автотрактороремонтного производства/ с 13.9.2.1 по 13.9.2.2; Объекты производства станков, машин и оборудования для обработки металлов и твердых материалов/ с 13.10.2.1 по 13.10.2.6; Прочие виды объектов, не включенные в другие группы/ 13.10.99.1; Объекты производства машин текстильной промышленности/ с 13.12.3.1 по 13.12.3.6; Объекты инновационной инфраструктуры/ с 15.2.7.1 по 15.2.7.3; Склады общего назначения/ с 15.3.1.1 по 15.3.1.9; Контейнерные склады/ с 15.3.2.1 по 15.3.2.2; Прочие виды объектов, не включенные в другие группы/ 15.3.99.1; Объекты служб доставки и транспортно-экспедиционных услуг/ с 19.5.2.1 по 19.5.2.2; Инженерные сети населенных пунктов/ с 19.7.3.1 по 19.7.3.7; Автостоянки/ с 20.1.2.1 по 20.1.2.3; Автомобильные дороги в границах населенных пунктов/ с 20.1.8.6 по 20.1.8.6; Бизнес-центры/ с 23.1.1.1 по 23.1.1.4; Логистические центры/ Здание склада/ 23.1.3.1; Прочие виды объектов, не включенные в другие группы/ Прочие объекты/ 23.1.99.1; Объекты административно-бытовые/ с 23.3.1.1 по 23.3.1.10, 23.3.2.3</p>					
5	Иная зона с действием особых	Объекты лесопромышленных предприятий/ с 1.7.1.1 по 1.7.1.2;	Инвестиционная площадка	Инвестиционная площадка	Планируемый к размещению	Санитарно-защитная зона	Промышленно-производствен

1	2	3	4	5	6	7	8
	<p>финансовых или нефинансовых механизмов поддержки инвестиционной и инновационной деятельности, код 704010500</p>	<p>Склады лесной промышленности / с 1.9.6.1 по 1.9.6.2; Тепличные комбинаты и комплексы/ с 1.9.13.1 по 1.9.13.4; Объекты мясной промышленности / с 3.1.1.1 по 3.1.1.15; Объекты молочной промышленности / с 3.1.3.1 по 3.1.3.4; Объекты переработки плодов и овощей в виде неконсервированных (нефасованных) продуктов/ с 3.3.1.3 по 3.3.1.5; Объекты производства готовых блюд и продуктов питания/ Здание цеха мороженого/ 3.9.1.3; Объекты производства детского питания/ с 3.10.2.1 по 3.10.2.5; Объекты лесопильного предприятия/ с 5.1.1.1 по 5.1.1.10; Объекты предприятий деревообрабатывающей промышленности/ с 5.1.2.1 по 5.1.2.14; Прочие виды объектов, не включенные в другие группы/ Прочие объекты/ 5.1.99.1; Объекты производства изделий из дерева/ с 5.2.1.1 по 5.2.1.28; Объекты предприятий по выпуску древесно-стружечных и других видов стружечных плит/ с 5.2.2.1 по 5.2.2.10; Прочие виды объектов, не включенные в другие группы/ Прочие объекты/ 5.2.99.1; Объекты производства изделий из бумаги/ с 5.4.1.1 по 5.4.1.14; Объекты производства изделий из картона/ с 5.4.2.1 по 5.4.2.3; Прочие виды объектов, не включенные в другие группы/ Прочие объекты/ 5.4.99.1; Объекты вспомогательного назначения предприятий по производству изделий из дерева/ с 5.6.1.1 по 5.6.1.4; Склады деревообрабатывающей промышленности/ с 5.6.2.1 по 5.6.2.17; Объекты предприятий лесохимической промышленности/ с 7.3.2.1 по 7.3.2.21; Прочие виды объектов, не включенные в другие</p>	<p>регионального значения промышленно-производственного типа, оказывающая существенное влияние на социально-экономическое развитие региона</p>	<p>«Вологда – Север 1» городской округ город Вологда, расположена в кадастровых кварталах: 35:24:0103002; 35:24:0104006;</p>			<p>ный тип, Площадь 273 га</p>

1	2	3	4	5	6	7	8
		<p>группы/ Прочие объекты/ 6.4.99.1; Объекты производства материалов и оборудования, применяемых в медицинских целях/ с 8.3.1.1 по 8.3.1.3; Объекты производства сборных железобетонных и бетонных конструкций и изделий / с 9.7.2.1 по 9.7.2.5; Объекты переработки металлургических и ферросплавных шлаков/ с 10.1.4.1 по 10.1.4.8; Объекты производства стальных металлоконструкций/ с 10.3.2.1 по 10.3.2.2; Объекты производства тугоплавких металлов и твердых сплавов/ с 10.4.4.1 по 10.4.4.9; Объекты обработки цветных металлов/ с 10.4.12.1 по 10.4.12.18; Объекты вторичной цветной металлургии/ с 10.4.13.1 по 10.4.13.9; Сети водоснабжения, канализации и очистки стоков предприятий металлургии/ с 10.6.4.1 по 10.6.4.49; Склады металлургических производств/ с 10.6.6.1 по 10.6.6.22; Объекты производства строительных металлоконструкций/ с 11.1.5.1 по 11.1.5.2; Объекты порошковой металлургии/ с 11.3.3.1 по 11.3.3.4; Склады металла/ с 11.6.1.1 по 11.6.1.3; Прочие виды объектов, не включенные в другие группы/ Прочие объекты/ 11.6.99.1; Объекты предприятий подшипниковой промышленности/ с 13.4.2.1 по 13.4.2.6; Прочие виды объектов, не включенные в другие группы/ Прочие объекты/ 13.4.99.1; Объекты лесохозяйственного машиностроения и автотрактороремонтного производства/ с 13.9.2.1 по 13.9.2.2; Объекты производства станков, машин и оборудования для обработки металлов и твердых материалов/ с 13.10.2.1 по 13.10.2.6; Прочие виды объектов, не включенные в другие группы/ 13.10.99.1; Объекты производства горношахтного оборудования/ с 13.11.2.1 по 13.11.2.2;</p>					

1	2	3	4	5	6	7	8
		<p>Объекты производства машин текстильной промышленности/ с 13.12.3.1 по 13.12.3.6; Машиностроительные заводы/ с 13.13.1.1 по 13.13.1.14; Объекты по ремонту и сборке оборудования машиностроения/ с 13.13.2.2 по 13.13.2.13; Объекты инновационной инфраструктуры/ с 15.2.7.1 по 15.2.7.3; Склады общего назначения/ с 15.3.1.1 по 15.3.1.9; Контейнерные склады/ с 15.3.2.1 по 15.3.2.2; Прочие виды объектов, не включенные в другие группы/ 15.3.99.1; Объекты служб доставки и транспортно-экспедиционных услуг/ с 19.5.2.1 по 19.5.2.2; Инженерные сети населенных пунктов/ с 19.7.3.1 по 19.7.3.7; Автостоянки/ с 20.1.2.1 по 20.1.2.3; Автомобильные дороги в границах населенных пунктов/ с 20.1.8.6 по 20.1.8.6; Бизнес-центры/ с 23.1.1.1 по 23.1.1.4; Логистические центры/ Здание склада/ 23.1.3.1; Прочие виды объектов, не включенные в другие группы/ Прочие объекты/</p>					
6.	<p>Иная зона с действием особых финансовых или нефинансовых механизмов поддержки инвестиционной и инновационной деятельности, код 704010500</p>	<p>Объекты лесопромышленных предприятий/ с 1.7.1.1 по 1.7.1.2; Склады лесной промышленности / с 1.9.6.1 по 1.9.6.2; Тепличные комбинаты и комплексы/ с 1.9.13.1 по 1.9.13.4; Объекты мясной промышленности / с 3.1.1.1 по 3.1.1.15; Объекты молочной промышленности / с 3.1.3.1 по 3.1.3.4; Объекты переработки плодов и овощей в виде неконсервированных (нефасованных) продуктов/ с 3.3.1.3 по 3.3.1.5; Объекты производства готовых блюд и продуктов питания/ Здание цеха мороженого/ 3.9.1.3; Объекты производства детского питания/ с 3.10.2.1 по 3.10.2.5; Объекты лесопильного предприятия/ с 5.1.1.1 по 5.1.1.10;</p>	<p>Инвестиционная площадка регионального значения промышленно-производственного типа, оказывающая существенное влияние на социально-экономическое развитие региона,</p> <p>Производственное машиностроительное предприятие по выпуску инновационного оборудования для</p>	<p>инвестиционная площадка «Вологда – Север2» городской округ город Вологда, расположено в кадастровых кварталах: 35:24:0102004; 35:24:0102005; 35:24:0102006</p>	<p>Планируемый к размещению</p>	<p>Санитарно-защитная зона</p>	<p>Промышленно-производственный тип, Площадь 78 га</p>

1	2	3	4	5	6	7	8
		<p>Объекты предприятий деревообрабатывающей промышленности/ с 5.1.2.1 по 5.1.2.14; Прочие виды объектов, не включенные в другие группы/ Прочие объекты/ 5.1.99.1; Объекты производства изделий из дерева/ с 5.2.1.1 по 5.2.1.28; Объекты предприятий по выпуску древесно-стружечных и других видов стружечных плит/ с 5.2.2.1 по 5.2.2.10; Прочие виды объектов, не включенные в другие группы/ Прочие объекты/ 5.2.99.1; Объекты производства изделий из бумаги/ с 5.4.1.1 по 5.4.1.14; Объекты производства изделий из картона/ с 5.4.2.1 по 5.4.2.3; Прочие виды объектов, не включенные в другие группы/ Прочие объекты/ 5.4.99.1; Объекты вспомогательного назначения предприятий по производству изделий из дерева/ с 5.6.1.1 по 5.6.1.4; Склады деревообрабатывающей промышленности/ с 5.6.2.1 по 5.6.2.17; Объекты предприятий лесохимической промышленности/ с 7.3.2.1 по 7.3.2.21; Прочие виды объектов, не включенные в другие группы/ Прочие объекты/ 6.4.99.1; Объекты производства материалов и оборудования, применяемых в медицинских целях/ с 8.3.1.1 по 8.3.1.3; Объекты производства сборных железобетонных и бетонных конструкций и изделий / с 9.7.2.1 по 9.7.2.5; Объекты переработки металлургических и ферросплавных шлаков/ с 10.1.4.1 по 10.1.4.8; Объекты производства стальных металлоконструкций/ с 10.3.2.1 по 10.3.2.2; Объекты производства тугоплавких металлов и твердых сплавов/ с 10.4.4.1 по 10.4.4.9; Объекты обработки цветных металлов/ с 10.4.12.1 по 10.4.12.18; Объекты вторичной цветной металлургии/ с 10.4.13.1 по 10.4.13.9; Сети водоснабжения, канализации и очистки</p>	<p>горнообогатительной промышленности, переработки отходов и газоочистки</p>				

1	2	3	4	5	6	7	8
		<p>стоков предприятий металлургии/ с 10.6.4.1 по 10.6.4.49; Склады металлургических производств/с 10.6.6.1 по 10.6.6.22; Объекты производства строительных металлоконструкций/ с 11.1.5.1 по 11.1.5.2; Объекты порошковой металлургии/ с 11.3.3.1 по 11.3.3.4; Склады металла/ с 11.6.1.1 по 11.6.1.3; Прочие виды объектов, не включенные в другие группы/ Прочие объекты/ 11.6.99.1; Объекты предприятий подшипниковой промышленности/ с 13.4.2.1 по 13.4.2.6; Прочие виды объектов, не включенные в другие группы/ Прочие объекты/ 13.4.99.1; Объекты лесохозяйственного машиностроения и автотрактороремонтного производства/ с 13.9.2.1 по 13.9.2.2; Объекты производства станков, машин и оборудования для обработки металлов и твердых материалов/ с 13.10.2.1 по 13.10.2.6; Прочие виды объектов, не включенные в другие группы/ 13.10.99.1; Объекты производства горношахтного оборудования/ с 13.11.2.1 по 13.11.2.2; Объекты производства машин текстильной промышленности/ с 13.12.3.1 по 13.12.3.6; Машиностроительные заводы/ с 13.13.1.1 по 13.13.1.14; Объекты по ремонту и сборке оборудования машиностроения/ с 13.13.2.2 по 13.13.2.13; Объекты инновационной инфраструктуры/ с 15.2.7.1 по 15.2.7.3; Склады общего назначения/ с 15.3.1.1 по 15.3.1.9; Контейнерные склады/ с 15.3.2.1 по 15.3.2.2; Прочие виды объектов, не включенные в другие группы/ 15.3.99.1; Объекты служб доставки и транспортно-экспедиционных услуг/ с 19.5.2.1 по 19.5.2.2; Инженерные сети населенных пунктов/ с 19.7.3.1 по 19.7.3.7; Автостоянки/ с 20.1.2.1 по 20.1.2.3; Автомобильные дороги в границах населенных</p>					

1	2	3	4	5	6	7	8
		<p>пунктов/ с 20.1.8.6 по 20.1.8.6; Бизнес-центры/ с 23.1.1.1 по 23.1.1.4; Логистические центры/ Здание склада/ 23.1.3.1; Прочие виды объектов, не включенные в другие группы/ Прочие объекты/</p>					
7	<p>Иная зона с действием особых финансовых или нефинансовых механизмов поддержки инвестиционной и инновационной деятельности, код 704010500</p>	<p>Объекты лесопромышленных предприятий/ с 1.7.1.1 по 1.7.1.2; Склады лесной промышленности / с 1.9.6.1 по 1.9.6.2; Объекты мясной промышленности / с 3.1.1.1 по 3.1.1.15; Объекты лесопильного предприятия/ с 5.1.1.1 по 5.1.1.10; Объекты предприятий деревообрабатывающей промышленности/ с 5.1.2.1 по 5.1.2.14; Прочие виды объектов, не включенные в другие группы/ Прочие объекты/ 5.1.99.1; Объекты производства изделий из дерева/ с 5.2.1.1 по 5.2.1.28; Объекты предприятий по выпуску древесно-стружечных и других видов стружечных плит/ с 5.2.2.1 по 5.2.2.10; Прочие виды объектов, не включенные в другие группы/ Прочие объекты/ 5.2.99.1; Объекты производства изделий из бумаги/ с 5.4.1.1 по 5.4.1.14; Объекты производства изделий из картона/ с 5.4.2.1 по 5.4.2.3; Прочие виды объектов, не включенные в другие группы/ Прочие объекты/ 5.4.99.1; Объекты вспомогательного назначения предприятий по производству изделий из дерева/ с 5.6.1.1 по 5.6.1.4; Склады деревообрабатывающей промышленности/ с 5.6.2.1 по 5.6.2.17; Объекты предприятий лесохимической промышленности/ с 7.3.2.1 по 7.3.2.21; Прочие виды объектов, не включенные в другие группы/ Прочие объекты/ 6.4.99.1; Объекты производства материалов и оборудования, применяемых в медицинских целях/ с 8.3.1.1 по 8.3.1.3; Объекты производства сборных железобетонных</p>	<p>Инвестиционная площадка регионального значения промышленно-производственного типа, оказывающая существенное влияние на социально-экономическое развитие региона</p>	<p>инвестиционная площадка «Вологда – Запад» городской округ Вологда, расположена в кадастровых кварталах: 35:24:0403002; 35:24:0403003</p>	<p>Планируемый к размещению</p>	<p>Санитарно-защитная зона</p>	<p>Промышленно-производственный тип, Площадь 164 га</p>

1	2	3	4	5	6	7	8
		<p>и бетонных конструкций и изделий / с 9.7.2.1 по 9.7.2.5;</p> <p>Объекты переработки металлургических и ферросплавных шлаков/ с 10.1.4.1 по 10.1.4.8;</p> <p>Объекты производства стальных металлоконструкций/ с 10.3.2.1 по 10.3.2.2;</p> <p>Объекты производства тугоплавких металлов и твердых сплавов/ с 10.4.4.1 по 10.4.4.9;</p> <p>Объекты обработки цветных металлов/ с 10.4.12.1 по 10.4.12.18;</p> <p>Объекты вторичной цветной металлургии/ с 10.4.13.1 по 10.4.13.9;</p> <p>Сети водоснабжения, канализации и очистки стоков предприятий металлургии/ с 10.6.4.1 по 10.6.4.49;</p> <p>Склады металлургических производств/ с 10.6.6.1 по 10.6.6.22;</p> <p>Объекты производства строительных металлоконструкций/ с 11.1.5.1 по 11.1.5.2;</p> <p>Объекты порошковой металлургии/ с 11.3.3.1 по 11.3.3.4;</p> <p>Склады металла/ с 11.6.1.1 по 11.6.1.3;</p> <p>Прочие виды объектов, не включенные в другие группы/ Прочие объекты/ 11.6.99.1;</p> <p>Объекты предприятий подшипниковой промышленности/ с 13.4.2.1 по 13.4.2.6;</p> <p>Прочие виды объектов, не включенные в другие группы/ Прочие объекты/ 13.4.99.1;</p> <p>Объекты лесохозяйственного машиностроения и автотрактороремонтного производства/ с 13.9.2.1 по 13.9.2.2;</p> <p>Объекты производства станков, машин и оборудования для обработки металлов и твердых материалов/ с 13.10.2.1 по 13.10.2.6;</p> <p>Прочие виды объектов, не включенные в другие группы/ 13.10.99.1;</p> <p>Объекты производства горношахтного оборудования/ с 13.11.2.1 по 13.11.2.2;</p> <p>Объекты производства машин текстильной промышленности/ с 13.12.3.1 по 13.12.3.6;</p> <p>Машиностроительные заводы/ с 13.13.1.1 по 13.13.1.14;</p> <p>Объекты по ремонту и сборке оборудования</p>					

1	2	3	4	5	6	7	8
		<p>машиностроения/ с 13.13.2.2 по 13.13.2.13; Объекты инновационной инфраструктуры/ с 15.2.7.1 по 15.2.7.3; Склады общего назначения/ с 15.3.1.1 по 15.3.1.9; Контейнерные склады/ с 15.3.2.1 по 15.3.2.2; Прочие виды объектов, не включенные в другие группы/ 15.3.99.1; Объекты служб доставки и транспортно-экспедиционных услуг/ с 19.5.2.1 по 19.5.2.2; Инженерные сети населенных пунктов/ с 19.7.3.1 по 19.7.3.7; Автостоянки/ с 20.1.2.1 по 20.1.2.3; Автомобильные дороги в границах населенных пунктов/ с 20.1.8.6 по 20.1.8.6; Бизнес-центры/ с 23.1.1.1 по 23.1.1.4; Логистические центры/ Здание склада/ 23.1.3.1; Прочие виды объектов, не включенные в другие группы/ Прочие объекты/ 23.1.99.1; Объекты административно-бытовые/ с 23.3.1.1 по 23.3.1.10, 23.3.2.3</p>					
8	<p>Иная зона с действием особых финансовых или нефинансовых механизмов поддержки инвестиционной и инновационной деятельности, код 704010500</p>	<p>Деревообработка и производство изделий из дерева, Производство корпусной мебели, Производство строительных материалов (тротуарная плитка, искусственный декоративный камень, керамическая черепица, цементно-стружечная плита)</p>	<p>Инвестиционная площадка регионального значения промышленно-производственного типа, оказывающая существенное влияние на социально-экономическое развитие региона «Сокол» 1. Предприятие по комплексной переработке древесины. Завод по производству фанеры 2. Комбинат ОСП. Производственные</p>	<p>Вологодская область, Сокольский округ, г. Сокол</p>	<p>Планируемый к размещению</p>	<p>Санитарно-защитная зона</p>	<p>Промышленно-производственный тип Площадь 190,3 га</p>

1	2	3	4	5	6	7	8
			й складской комплекс глубокой переработки баланса низкосортной древесины лиственных пород (осина, береза) 3. Логистический центр (распределительный центр древесины)				
9	Иная зона с действием особых финансовых или нефинансовых механизмов поддержки инвестиционной и инновационной деятельности, код 704010500	5.2.1.28- Здание цеха по производству товаров народного потребления и производственного назначения из отходов и дров 5.6.2.3 – Сооружение закрытого (силосного, бункерного) склада щепы, коры, опилок и других древесных отходов 16.7.2.2 – Здание отопительной котельной	Инвестиционная площадка регионального значения промышленно-производственного типа, оказывающая существенное влияние на социально-экономическое развитие региона Комплексная утилизация КДО. Корьевая котельная, пеллетный завод	Вологодская область, Сокольский муниципальный округ, г Сокол, ул Луговая, 1	Планируемый к размещению	Санитарно-защитная зона	Промышленно-производственный тип Площадь 2,62 га
10	Иная зона с действием особых финансовых или нефинансовых механизмов поддержки инвестиционной и инновационной деятельности, код 704010500	Объекты производства полуфабрикатов целлюлозо-бумажной промышленности - Здание цеха по производству макулатурной массы 5.3.2.6 Объекты производства целлюлозы и полуцеллюлозы - Здание кислотного цеха целлюлозно-бумажной промышленности 5.3.3.7 Объекты предприятий по производству бумаги и картона	Инвестиционная площадка регионального значения промышленно-производственного типа, оказывающая существенное влияние на	Вологодская область, Сокольский муниципальный округ, г Сокол, пр-кт Советский, 8	Планируемый к размещению	Санитарно-защитная зона	Промышленно-производственный тип Площадь 107,5 га

1	2	3	4	5	6	7	8
		<p>- Здание цеха бумаго- и картоноделательных машин 5.3.5.12 Объекты заводов побочных продуктов - Здание завода побочных продуктов при производстве целлюлозы 5.3.6.1 Объекты вспомогательного и обслуживающего назначения целлюлозных заводов, бумажных и картонных фабрик - Здание склада готовой продукции целлюлозно-бумажной промышленности 5.6.3.7 Объекты канализации сточных вод - Сооружение системы канализации производственных и дождевых сточных вод с очистными сооружениями 17.4.3.3</p>	<p>социально-экономическое развитие региона Новая бумагоделательная машина (БДМ) №11</p>				
11	<p>Иная зона с действием особых финансовых и нефинансовых механизмов поддержки инвестиционной и инновационной деятельности, код 704010500</p>	<p>Строительство гостиницы, общественно-просветительских, развлекательных и спортивных комплексов, размещение многофункциональных тематических зон</p>	<p>Инвестиционная площадка регионального значения, Туристско-рекреационного типа, оказывающая существенное влияние на социально-экономическое развитие региона, вблизи д. Глинское, Уломское с/п Череповецкий муниципальный район (о. Трехгорка)</p>	<p>вблизи д. Глинское, Уломское с/п Череповецкий муниципальный район (о. Трехгорка)</p>	<p>Планируемый к размещению</p>	<p>Санитарно-защитная зона (при устройстве открытых трибун)</p>	<p>Туристско-рекреационный тип Площадь 211,8 га</p>
12	<p>Иная зона с действием особых финансовых и нефинансовых механизмов поддержки инвестиционной и инновационной деятельности, код</p>	<p>04.01. Автомобильный транспорт: -Автомобильные дороги 04.01.001.003-04.01.001.099 -Автостоянки 04.01.002.001, 04.01.002.099 -Объекты автозаправочных станций 04.01.003.001-04.01.003.099 -Объекты обустройства автомобильных дорог и пропускные пункты 04.01.004.001-04.01.004.099 -Станции технического обслуживания</p>	<p>Инвестиционная площадка регионального значения, промышленно-производственного типа, оказывающая существенное</p>	<p>вблизи д. Ясная Поляна и д. Никитино с/п Тоншаловское Череповецкого муниципального района</p>	<p>Планируемый к размещению</p>	<p>Санитарно-защитная зона</p>	<p>Промышленно-производственный тип</p>

1	2	3	4	5	6	7	8
	704010300	<p>автомобилей 04.01.006.001-04.01.006.099 -Прочие виды объектов, не включенные в другие группы 04.01.099.099</p> <p>06.03. Пищевая промышленность: -Объекты производства готовых блюд, консервов и полуфабрикатов 06.03.001.001-06.03.001.099 -Объекты производства бакалейной продукции 06.03.003.002-06.03.003.099 - Объекты производства мясной, рыбной, молочной и масложировой продукции 06.03.005.001-06.03.006.099 -Объекты производства хлебобулочной и кондитерской продукции 06.03.006.001-06.03.006.099 -Прочие виды объектов, не включенные в другие группы 06.03.099.099</p> <p>06.04. Растениеводство, лесная и деревообрабатывающая промышленность: -Объекты предприятий лесозаготовки и деревообрабатывающей промышленности 06.04.003.002-06.04.003.099 -Прочие виды объектов, не включенные в другие группы 06.04.099.099</p> <p>06.05. Обеспечивающая и вспомогательная инфраструктура отрасли: -Вспомогательные объекты лесной и деревообрабатывающей промышленности 06.05.002.001-06.05.002.099 -Вспомогательные объекты пищевой промышленности 06.05.003.001-06.05.003.099</p> <p>07.08. Промышленность пластмасс и синтетических смол: -Объекты производства полуфабрикатов из синтетических смол и пластических масс 07.08.001.001-07.08.002.099 -Прочие виды объектов, не включенные в другие группы 07.08.099.099</p>	<p>влияние на социально-экономическое развитие региона Инвестиционная площадка территория для размещения индустриального (промышленного) парка «ЯСНАЯ ПОЛЯНА»</p>				

1	2	3	4	5	6	7	8
		<p>07.12. Вспомогательная инфраструктура отрасли: -Вспомогательные объекты производства синтетических смол и пластических масс 07.12.001.001-07.12.001.099</p> <p>08.07. Промышленность строительных материалов: -Объекты производства полимерных материалов и изделий из них 08.07.006.001-08.07.006.099 -Объекты производства древесных материалов и изделий из них 08.07.007.001-08.07.007.099</p> <p>08.08. Вспомогательная инфраструктура отрасли: -Вспомогательные объекты промышленности строительных материалов 08.08.002.001-08.08.002.099</p> <p>10.03. Машиностроение для различных производств: - Объекты производства машин для переработки и производства изделий из пластмасс и резины 10.03.004.001- 10.03.004.099 - Объекты производства механизированных инструментов 10.03.006.001- 10.03.006.099 - Объекты производства оборудования вентиляции, кондиционирования, теплоутилизации 10.03.007.001- 10.03.007.099 - Объекты производства оборудования для пищевой промышленности 10.03.008.001- 10.03.008.099 - Объекты производства электротермического оборудования и теплообменных устройств 10.03.012.001- 10.03.012.099 - Прочие виды объектов, не включенные в другие группы 10.03.099.099</p> <p>10.10. Вспомогательная инфраструктура отрасли: - Вспомогательные объекты 10.10.001.001- 10.10.001.099</p> <p>11.03. Промышленность готовых металлических изделий:</p>					

1	2	3	4	5	6	7	8
		<p>- Объекты производства металлических изделий 11.03.001.001- 11.03.001.099</p> <p>11.04. Промышленность готовых изделий: - Объекты производства изделий из дерева 11.04.002.001- 11.04.002.099 - Объекты производства изделий из резины и пластмассы 11.04.003.001- 11.04.003.099 - Объекты производства мебели 11.04.004.001- 11.04.004.099 - Прочие виды объектов, не включенные в другие группы 11.04.099.099</p> <p>11.05. Промышленность радиоэлектронных и электротехнических изделий: - Объекты производства и сборки средств электронно-вычислительной техники 11.05.003.001- 11.05.003.099 - Объекты производства электроники и электрооборудования 11.05.011.001- 11.05.011.099 - Прочие виды объектов, не включенные в другие группы 11.05.099.099</p> <p>12.01. Инженерные сети</p>					
13	Иная зона с действием особых финансовых и нефинансовых механизмов поддержки инвестиционной и инновационной деятельности, код 704010500	<p>03.02. Объекты для кратковременного проживания/Гостиницы, лагеря, дома отдыха, базы отдыха с 03.02.001.001 по 03.02.001.099; Санаторно-курортное лечение с 03.02.002.001 по 03.02.002.099; Прочие виды объектов, не включенные в другие группы 03.02.099.099; 03.03. Объекты досуга/Объекты развлечений и отдыха с 03.03.001.001 по 03.03.001.099; Познавательные объекты с 03.03.002.001 по 03.03.002.099; Прочие виды объектов, не включенные в другие группы 03.03.099.099; 03.04. Спорт/ Стадионы, арены с 03.04.001.001 по 03.04.001.099; Спортивные и оздоровительные объекты с 03.04.002.001 по 03.04.002.099; Специализированные объекты по отдельным видам спорта с 03.04.003.001 по 03.04.003.099; Комплексы объектов зимних видов спорта с 03.04.004.001 по 03.04.004.099; Прочие виды</p>	Инвестиционная площадка регионального значения туристско-рекреационного типа, оказывающая существенное влияние на социально-экономическое развитие региона, вблизи д. Харламовская, Уломское с/п Череповецкий муниципальный	вблизи д. Харламовская, Уломское с/п Череповецкий муниципальный район (территория бывшего лагеря Яantarь)	Планируемый к размещению	Санитарно-защитная зона	Туристско-рекреационный тип

1	2	3	4	5	6	7	8
		<p>объектов, не включенные в другие группы 03.04.099.099; 03.05. Вспомогательная инфраструктура отрасли/Вспомогательные объекты досуга с 03.05.001.001 по 03.05.001.099; Вспомогательные объекты лечебного обеспечения с 03.05.002.001 по 03.05.002.099; Вспомогательные объекты объектов кратковременного проживания с 03.05.003.001 по 03.05.003.099; Вспомогательные объекты спорта с 03.05.004.001 по 03.05.004.099; Прочие виды объектов, не включенные в другие группы 03.05.099.099</p>	<p>район (территория бывшего лагеря Янтарь)</p>				
14	<p>Иная зона с действием особых финансовых и нефинансовых механизмов поддержки инвестиционной и инновационной деятельности, код 704010500</p>	<p>Функциональное зонирование: - Общественная зона: IT -деревня; Ресторан/кафе; Коворкинги и переговорные залы; Спортивные и (или) детские площадки; Шоу-румы; Event-площадки; Музей; - Производственная зона: Бизнес-инкубатор; Офисы; Инновационно-технический инкубатор; ОКВЭД 13 Производство текстильных изделий; ОКВЭД 14 Производство одежды; ОКВЭД 15 Производство кожи и изделий из кожи; ОКВЭД 16 Обработка древесины и производство изделий из дерева и пробки, кроме мебели, производства изделий из соломки и материалов для плетения; ОКВЭД 17 Производство бумаги и бумажных изделий; ОКВЭД 18 Деятельность полиграфическая и копирование носителей информации; ОКВЭД 21 Производство лекарственных средств и материалов, применяемых в медицинских целях; ОКВЭД 25 Производство готовых металлических изделий, кроме машин и оборудования; ОКВЭД 26 Производство компьютеров, электронных и оптических изделий; ОКВЭД 27 Производство электрического оборудования; ОКВЭД 28 Производство машин и оборудования, не включенных в другие группировки;</p>	<p>Инвестиционная площадка регионального значения промышленно-производственного типа, оказывающая существенное влияние на социально-экономическое развитие региона Инвестиционная площадка территории для размещения промышленного технопарка «Промышленный технопарк в Череповце»</p>	<p>Городской округ город Череповец, 132 мкр, квартал 35:21:0503001</p>	<p>Планируемый к размещению</p>	<p>Санитарно-защитная зона</p>	<p>Промышленно-производственный тип</p>

1	2	3	4	5	6	7	8
		<p>ОКВЭД 29 Производство транспортных средств, прицепов и полуприцепов; ОКВЭД 33 Ремонт и монтаж машин и оборудования; Столовая; - Благоустройство: Автомобильные дороги; Автостоянки; Объекты обустройства автомобильных дорог и пропускные пункты; Разгрузочно-погрузочная зона; Инженерные сети; Прочее. - Благоустройство: Автомобильные дороги; Автостоянки; Объекты обустройства автомобильных дорог и пропускные пункты; Разгрузочно-погрузочная зона; Инженерные сети; Прочее.</p>					

II. ПОЛОЖЕНИЕ О ТЕРРИТОРИАЛЬНОМ ПЛАНИРОВАНИИ ПРИМЕНИТЕЛЬНО К ЧАСТИ ТЕРРИТОРИИ АГЛОМЕРАЦИЯ «ВОЛОГОДСКАЯ».

2.1. Цели и задачи создания агломерации «Вологодская»

Основными целями подготовки данного раздела является создание документа территориального планирования, формирующего стратегию совместного градостроительного развития территорий городов Вологды, Череповца и части территории Вологодской области, связана между собой устойчивыми многофункциональными связями и образующих агломерацию «Вологодская» с целью получения синергетического (агломерационного) эффекта для единого комплекса, определяющего мероприятия по реализации градостроительными средствами положений основных действующих и разрабатываемых документов стратегического планирования Северо-Западного федерального округа, Вологодской области и входящих в границы агломерации муниципальных образований области, направленных на обеспечение устойчивого социально-экономического развития агломерационного ареала и повышающих конкурентоспособность соответствующих территорий, формирующего основополагающие прогнозные показатели, необходимые для объективного учета внешних факторов, оказывающих влияние на дальнейшее градостроительное развитие территории агломерации «Вологодская», являющихся основой (обоснованием) для принятия соответствующих управленческих решений исполнительными органами власти.

2.2. Мероприятия по территориальному планированию.

2.2.1. Концепция развития агломерации «Вологодская»

Агломерация - компактное расположение, группировка поселений, объединенных не только в пространственном смысле, но обладающих развитыми производственными, культурными, рекреационными связями.

К настоящему моменту в Вологодской области сложились все предпосылки к агломерированию территории, находящейся в зоне влияния крупнейших городов области - Вологды и Череповца. Процесс формирования и развития агломерации обусловлен рядом факторов, к которым, по мнению многих исследователей, относятся экономико-географическое положение, демографическая ситуация, ресурсный потенциал, территориальная организация хозяйства и научно-технический прогресс⁴.

Территория, в пределах которой осуществляется создание агломерации, представляет собой урбанизированную часть Вологодской области, в пределах которой сконцентрировано около 65 процентов населения Вологодской области. На муниципальные образования и городские округа приходится порядка 60 процентов инвестиций в основной капитал среди крупных и средних организаций.

Общая площадь территории агломерации составляет 708 260,5 га, что составляет 4,8 % от площади Вологодской области.

Агломерация «Вологодская» - часть территории Вологодской области, состоящая из 2 городских округов – городской округ город Вологда, городской округ город Череповец Вологодской области и 24 муниципальных образований на территории 4 муниципальных образований - Череповецкого, Шекснинского районов, Вологодского, Сокольского муниципальных округов. В состав агломерации включены моногорода: г. Череповец (ТОСЭР), Сокол, а также городской округ город Вологда, п. Шексна, промышленные территории «Шексна», «Сокол», «Череповец», промышленные территории «Вологда-Восток», «Вологда-Запад», «Вологда-Север 1», «Вологда-Север 2».

Территория агломерации полицентрична - состоит из 2 ядер – городов Вологда и Череповец, двух спутников - города Сокола и городского поселения поселок Шексна Шекснинского муниципального района Вологодской области, периферийной зоны.

⁴ УДК 332.15(470.12) Е.С. Губанова, С.А. Селякова «Вопросы развития городской агломерации».

Создание агломерации «Вологодская» должно обеспечить устойчивое социально-экономическое развитие территорий в определяемых границах за счет имеющегося значительного промышленного, инфраструктурного, научно-образовательного, кадрового потенциала, растущего уровня и качества жизни.

В первую очередь, для усиления эффективности градостроительных решений, необходимо разработать документацию территориального планирования, градостроительного зонирования и проекты планировки населенных пунктов, перспективных для градостроительного освоения и развития.

2.2.1.1. Формирование пространственного каркаса агломерации.

Целью социально-экономического развития Вологодской области является реализация политики **НАРОДОСБЕРЕЖЕНИЯ** путем сохранения демографического потенциала и развития человеческого капитала за счет конкурентноспособности области и формирования пространства развития человека.

Формированию агломерации способствовало наличие критериев, определяющих ее создание. К ним можно отнести:

- удобное геоэкономическое и геополитическое положение;
- компактность территориально сближенных поселений;
- наличие транспортных коридоров, обеспечивающих взаимодействие транспорта;
- доступность, позволяющую расширить границы агломерации при наличии развитой системы транспортных коридоров;
- концентрацию населения, производственной деятельности и сферы услуг на территории агломерации;
- неоднородность территории по функциям и их плотности (сложная функциональная и пространственная структура);
- тесные административно-политические и организационно-хозяйственные, экономические, трудовые, культурно-бытовые и рекреационные связи между поселениями агломерации;

- комплиментарность (взаимодополняемость) видов деятельности и территориальных единиц в агломерации (что предопределяет развитие связей внутри агломерации);
- целостность рынков труда, недвижимости, земли;
- динамизм развития (темпы развития агломераций выше темпов развития городов в целом).

Проектные решения основываются на всестороннем анализе ресурсов области, в том числе экономического, демографического, территориального, инфраструктурного, природного, историко – культурного и других. В основу создания агломерации положен принцип устойчивого развития территории с учетом взаимного влияния различных сфер и областей с целью получения социально-экономического эффекта. Создаются условия для достижения целей и приоритетов, заложенных в Стратегии социально-экономического развития Вологодской области на период до 2030 года, положений, сформулированных в стратегии пространственного развития Российской Федерации на период до 2025, утвержденной распоряжением Правительства Российской Федерации от 13.02.2019 № 207-р.

Муниципальные образования находятся в зоне влияния двух городов и располагаются в границах 1,5 часовой транспортной доступности.

Территория агломерации расположена на пересечении транспортных коммуникаций всех типов: автомобильных и железных дорог, воздушного коридора из Европы в Азию и водных путей, путепроводов, а также в непосредственной близости от крупнейших российских мегаполисов Москвы и Санкт-Петербурга.

Наличие территорий для освоения в целях реализации жилищной политики позволяет рассматривать муниципальные образования, находящиеся в периферийной зоне агломерации. Для рекреационного направления предлагается освоение территорий вдоль водных объектов.

В составе муниципальных районов и округов, входящих в границы агломерации, численность населения и площадь территориальных образований

отображена следующим образом:

Наименование района, округа	Все население (чел) (данные Вологдастата на 01.01.2018):			Площадь поселений в границах агломерации (по данным Вологдастата на 01.01.2018) га
	Все население	Городское	Сельское	
1	2	3	4	5
Городской округ город Вологда	319780	312420	7360	11657,7
Городской округ город Череповец Вологодской области	317970	317970	-	12988,1
Сокольский округ	48563	41455 В границах агломерации: г. Сокол-36924	7108 В границах агломерации: 1833	53448
Шекснинский район	33445/18892	18892 В границах агломерации: р.п. Шексна - 18892	14553 В границах агломерации: СП Железнодорожное-669 СП Ершовское-915 СП Сиземское-1475 СП Нифантовское-2365	Шексна-1509, Железнодорожное-21035, Ершовское-54603, Сиземское-42229, Нифантовское-8949
Череповецкий район	38911	-	38911 В границах агломерации: Ирдоматское СП-2107 Тоншаловское СП- 5778 Яргомжское СП-2957 Малечкинское СП- 2088 Климовское СП-2425 Нелазское СП-2012 Судское СП- 6417 МО Югское- 3880 МО Мяксинское-2150	Ирдоматское-21925,9, Тоншаловское-6800, Яргомжское-22217, Малечкинское-8170, Климовское-3800, Нелазское-16926, Судское-35777,2, Югское-149670, Мяксинское-79935,3
Вологодский округ	52589	-	52589 В границах агломерации: 35784	156620,3
Всего в границах агломерации	766421	686206	80215	708260,5

Соответственно, в границах агломерации «Вологодская» сосредоточено 766421 чел. из 1176689 чел. населения Вологодской области, что составляет 65 % от общей численности. Согласно стратегии пространственного развития Российской Федерации на период до 2025 агломерацию «Вологодская» можно отнести к крупным городским агломерациям, находящуюся в Северо-Западном макрорегионе. Города Вологда и Череповец относятся к перспективным центрам экономического роста субъектов Российской Федерации, в том числе образующие городские агломерации с численностью населения менее 500 тыс. человек.

Площадь агломерации составляет 708260,5 га. Средняя плотность населения на 1 га составляет-1,08 чел.

По видам экономической деятельности муниципальные образования в границах агломерации можно рассматривать согласно направлениям в нижеперечисленных пунктах таблицы:

Наименование района, округа	Основные виды экономической деятельности	Примечания
1	2	3
Городской округ город Вологда	<ul style="list-style-type: none"> - производство пищевых продуктов; - производство машин и оборудования; - производство готовых металлических изделий; - обеспечение электрической энергией, газом и паром; - транспортировка и хранение; - строительство; - деятельность туристических агентств и прочих организаций, предоставляющих услуги в области туризма 	<ul style="list-style-type: none"> - инвестиционный потенциал; - наличие транспортной инфраструктуры; - промышленные территории «Вологда-Восток», «Вологда-Запад», «Вологда-Север»; - активный туризм; - туристско-рекреационный кластер «Насон-город»; - туристско-рекреационный кластер «Резные кружева»; - Проект «Вологда- культурная столица Русского Севера»; - проект «Серебряное ожерелье России»
городской округ город Череповец Вологодской области	<ul style="list-style-type: none"> - производство металлургическое; - производство химических веществ и химических продуктов; - производство машин и оборудования; - производство готовых металлических изделий; - обеспечение электрической энергией, газом и паром; - производство пищевых продуктов; - обработка древесины и производство изделий из дерева и пробки, кроме мебели; 	<ul style="list-style-type: none"> - инвестиционный потенциал; - наличие транспортной инфраструктуры; - Моногород, ТОСЭР (Территория опережающего социально-экономического развития); - туристско-рекреационный кластер «Центральная городская набережная»; - субкластер «Череповец-горячее сердце русского Севера» (в рамках проекта «Русские берега»); - круизный туризм; - промышленный туризм; - активный туризм;

1	2	3
	<ul style="list-style-type: none"> - транспортировка и хранение; - строительство; - деятельность туристических агентств и прочих организаций, предоставляющих услуги в сфере туризма 	<ul style="list-style-type: none"> - проект «Череповец-горячее сердце русского Севера»; - Череповец-территория роста; - Череповецкий металлургический комбинат, АО «Апатит»; - новая индустриализация; - ИТ-кластер; -Промышленный технопарк
Череповецкий муниципальный район	<ul style="list-style-type: none"> - растениеводство и животноводство; - производство пищевых продуктов; - транспортировка и хранение; - производство машин и оборудования 	<ul style="list-style-type: none"> - инвестиционный потенциал; - наличие транспортной инфраструктуры; - проект «Череповец-горячее сердце русского Севера»; - активный туризм; - круизный туризм
Шекснинский муниципальный район	<ul style="list-style-type: none"> - обработка древесины и производство изделий из дерева и пробки, кроме мебели; - производство пищевых продуктов; - производство металлургическое; - транспортировка и хранение; - растениеводство и животноводство; - деятельность туристических агентств и прочих организаций, предоставляющих услуги в сфере туризма 	<ul style="list-style-type: none"> - инвестиционный потенциал; - наличие транспортной инфраструктуры; - бренд «Деревня – душа России»; - субкластер «Никольская набережная» (в рамках проекта «Русские берега»); - промышленная территория «Шексна»; - ООО «ШКДП», ООО «Коскисилва», ПК «Шекснинский маслозавод», компания «АтАг», трубопрофильный цех п. Шексна ППП ПАО «Северсталь»
Вологодский муниципальный округ	<ul style="list-style-type: none"> - растениеводство и животноводство; - производство пищевых продуктов 	<ul style="list-style-type: none"> - инвестиционный потенциал; - наличие транспортной инфраструктуры; - проект «Вологда- культурная столица Русского Севера»; - активный туризм, - туристско-рекреационный кластер «Центра отдыха и туризма «Y.E.S» Стризнево; - бренд «Вологодское кружево»
Сокольский муниципальный округ	<ul style="list-style-type: none"> - производство бумаги и бумажных изделий; - обработка древесины и производство изделий из дерева и пробки, кроме мебели, - растениеводство и животноводство, - производство пищевых продуктов 	<ul style="list-style-type: none"> - инвестиционный потенциал; - наличие транспортной инфраструктуры; - промышленная территория «Сокол»; - Моногород город Сокол; - ООО «Сухонский картонно-бумажный комбинат», ПАО «Сокольский целлюлозно-бумажный комбинат, АО «Сокольский деревообрабатывающий комбинат», ООО «Сухонский молочный комбинат»; - Бренды «Вологодское масло», «Настоящий Вологодский продукт»

На территории агломерации находятся зоны опережающего развития, в число которых вошли моногорода - Череповец, Сокол, а также городской округ

город Вологда, рабочий поселок Шексна, которые являются центрами опережающего развития.

В границах агломерации перспективными для градостроительного освоения и развития территорий являются следующие сельские населенные пункты:

Наименование муниципального района, округа	Наименование населенного пункта	Примечание
1	2	3
Вологодский округ	п. Майский с. Куркино п. Заря п. Огарково п. Грибово п. Дубровское п. Семеново п. Перьево п. Непотягово п. Дорожный п. Сосновка д. Фофанцево п. Лесково	
Сокольский округ	д. Обросово д. Литега	
Череповецкий район	д. Ирдоматка с. Щетинское с. Мяска п. Суда п. Тоншалово д. Новое Домозерово с. Воскресенское д. Климовское п. Малечкино д. Шулма д. Ботово	
Шекснинский район	д. Ершово д. Пача д. Демидово д. Нифантово с. Сизьма с. Чаромское д. Княже	

2.2.1.2. Формирование природно-экологического каркаса агломерации

Система особо охраняемых природных территорий (далее - ООПТ) является главным элементом природно-экологического каркаса территории области. Развитие системы ООПТ регионального значения планируется за счет земель лесного фонда, сельскохозяйственного назначения, земель особо охраняемых территорий и объектов.

Формирование сети ООПТ агломерации осуществляется в соответствии с

ландшафтной концепцией. В ее основу заложен принцип сохранения природных эталонов всех ландшафтных районов в границах агломерации. Все ООПТ образуют сеть, в узлах решетки которой лежат ландшафтные заказники, наиболее полно отражающие разнообразие природы области. Сеть заказников дополняется памятниками природы и другими охраняемыми объектами.

В границах агломерации «Вологодская» расположено 19 ООПТ регионального и местного значения.

2.2.1.3. Формирование историко-культурного и рекреационного каркаса области

ИСТОРИКО-КУЛЬТУРНЫЙ КАРКАС

На территории Вологодской области на 5 октября 2023 года в Единый государственный реестр объектов культурного наследия народов Российской Федерации включено 973 объектов культурного наследия (федерального значения – 341 (включая 21 объект археологического наследия), регионального значения – 631, местного значения – 1).

В границах агломерации «Вологодская» 2 населенных пункта Вологодчины: города Вологда и Череповец являются историческими поселениями регионального значения.

РЕКРЕАЦИОННЫЙ КАРКАС

Вологодскую область можно назвать регионом, имеющим огромный потенциал в сфере предоставления туристических услуг.

В 2013-2018 годы на территории Вологодской области реализовывались три инвестиционных проекта по созданию туристско-рекреационных кластеров: «Насон-город», г. Вологда, «Центр отдыха и туризма «Y.E.S», Вологодский муниципальный округ, «Центральная городская набережная», г. Череповец.

С 2019 года реализуется инвестиционный проект «Создание туристско-рекреационного кластера «Русские берега», направленный на развитие водного туризма, модернизацию круизной инфраструктуры в области на основном круизном маршруте России - Санкт-Петербург – Москва - Санкт-Петербург.

Проект включает 6 муниципальных образований и субкластеров: «Череповец – горячее сердце Русского Севера» (г. Череповец); «Приозерный» (Белозерский муниципальный округ); «Вытегорье – корабельная сторона» (Вытегорский муниципальный район); «Северная Фиваида» (Кирилловский муниципальный округ); «Русские берега. Никольская набережная» (Шекснинский муниципальный район); «Берег русской старины» (Усть-Кубинский муниципальный округ).

Срок реализации проекта «Русские берега» - 2019-2028 годы, в т.ч. 1 этап – 2019-2022 годы, 2 этап – 2023-2028 годы.

В 2020 году в рамках подготовки предложений в состав мероприятий национального проекта «Туризм и индустрия гостеприимства» Департаментом культуры области совместно с муниципальными образованиями области актуализирован проект «Русские берега» с продлением срока его реализации до 2028 года, в том числе проведена работа по формированию инвестиционных проектов по созданию туристско-рекреационных кластеров в границах агломерации.

Прогнозная стоимость проекта оценивается (продолжение реализации) **12,1 млрд. рублей**, из них 4,6 млрд. рублей – средства федерального бюджета, 2,0 млрд. рублей – средства регионального бюджета, 5,5 млрд. рублей – средства инвесторов.

В границы агломерации «Вологодская» в рамках проекта «Русские берега» включено 2 субкластера, расположенных на территории 2 муниципальных образований области:

- «Череповец – горячее сердце Русского Севера» (г. Череповец);
- «Никольская набережная» (Шекснинский муниципальный район).

Во всех субкластерах приоритетными видами туризма являются культурно-познавательный и круизный туризм.

СУБКЛАСТЕР «ЧЕРЕПОВЕЦ – ГОРЯЧЕЕ СЕРДЦЕ РУССКОГО СЕВЕРА».

Объекты обеспечивающей инфраструктуры проекта (финансирование из

бюджетных средств):

историко-этнографический музей «Усадьба Гальских».

Берегоукрепление;

берегоукрепление р. Ягорбы на участке от Курсантского бульвара до автомобильного моста;

строительство инженерной и транспортной инфраструктуры в створе ул. М. Горького;

набережная в районе Соборной горки. Берегоукрепление;

берегоукрепление и строительство набережной южного берега р. Шексны, от Октябрьского моста до нового моста» 1 этап;

берегоукрепление и строительство набережной южного берега р. Шексны, от Октябрьского моста до нового моста» 2 этап;

берегоукрепление и строительство набережной южного берега р. Шексны, от Октябрьского моста до нового моста» 3 этап.

Объекты туристской инфраструктуры проекта (финансирование из внебюджетных средств):

торгово-развлекательный центр «Мармелад»;

парк отдыха и развлечений на Октябрьском проспекте;

гостиничный комплекс в створе ул. Горького;

арт-пространство «PIVZAVOD»;

Вох park;

реконструкция объекта на набережной и организация объекта общественного питания;

спортивный комплекс в восточной части Заягорбского района;

строительство физкультурно-оздоровительного комплекса с бассейном в 24 мкр.;

реконструкция Ледового дворца;

смотровая площадка на территории ПАО «Северсталь».

СУБКЛАСТЕР «РУССКИЕ БЕРЕГА. НИКОЛЬСКАЯ

НАБЕРЕЖНАЯ» (ШЕКСНИНСКИЙ РАЙОН).

Объекты обеспечивающей и туристской инфраструктуры проекта:

Первый этап строительства набережной в п. Шексна (территория от причала до ул. Первомайская)- выполняются работы по проектным и изыскательским работам по данному объекту.

Он разделен на пять подэтапов:

I подэтап — Благоустройство прибрежной территории с малыми архитектурными формами, арт-объектами; II подэтап — Средства инвестора (внебюджетные источники): строительство Многофункционального туристического комплекса, который включает: гостиничные номера, конференц-зал, кафе, детский спортивно- патриотический клуб (развлечения для детей уличные и в помещении/ проведение детских мероприятий), открытые площадки для барбекю, автостоянка;

III подэтап — Спортивное ядро (строительство физкультурно-оздоровительного комплекса открытого типа (футбольное, баскетбольное и волейбольное поля; беговые дорожки, веревочный парк и др.);

IV подэтап — Реконструкция пассажирского причала под туристические теплоходы «Мустай Карим»;

V подэтап —Благоустройство улицы Шлюзовая.

Второй этап строительства набережной в п. Шексна (территория от ул. Первомайская до промышленной зоны ФКУ ИК -12) — планируется реконструкция набережной вдоль реки Шексна (ремонт/реконструкция грузового причала (будет пассажирский), установка арт- объектов и торговых объектов, благоустройство территории, яхтенная стоянка и заправка для них).

Третий этап строительства набережной в п. Шексна (территория промышленной зоны ФКУ ИК -12 до очистных сооружений ООО «Шексна-Водоканал») — планируется благоустройство территории (зеленые зоны).

«РЕЗНЫЕ КРУЖЕВА, Г. ВОЛОГДА».

С целью участия в национальном проекте «Туризм и индустрия гостеприимства» и конкурсном отборе комплексных инвестиционных проектов Департаментом культуры области совместно с Департаментом экономического развития администрации г. Вологды сформирован комплексный инвестиционный проект «Создание туристско-рекреационного кластера «Резные кружева», г. Вологда (2023-2026 годы).

Проект направлен на сохранение исторического облика города Вологды как символа деревянного зодчества. Прогнозная стоимость проекта оценивается (продолжение реализации) 2,0 млрд. рублей, из них 0,4 млн. рублей – средства федерального бюджета, 0,1 млн. рублей – средства регионального бюджета, 1,5 млрд. рублей – средства инвесторов.

Объекты обеспечивающей инфраструктуры проекта (финансирование из бюджетных средств):

реконструкция дороги по набережной VI Армии (к объекту инвестора);

строительство пешеходного перехода от ул. Орлова, 2 до ул. Чернышевского, 2 (под Октябрьским мостом);

реконструкция пешеходной дороги по ул. Воровского к объекту инвестора;

реконструкция пешеходного моста (Красный мост) через реку Вологда;

строительство Соборного моста.

Объекты туристской инфраструктуры проекта (финансирование из внебюджетных средств):

частный культурный центр «О»;

создание музея лесной промышленности;

реставрация объекта деревянного зодчества «Дом Засецких» на ул. Ленинградская, 12;

реставрация объекта деревянного зодчества на ул. Набережная 6 Армии, 97 а;

строительство (реконструкция) здания на ул. Набережная, 6 Армии, 81;

реставрация здания на ул. Кирова, 33;

реставрация объекта деревянного зодчества на ул. Зосимовская, 54;

строительство здания на ул. Гоголя, 116;

реставрация здания деревянного зодчества на ул. Набережная 6 Армии,
99 а;

реконструкция здания на ул. Пречистенская, 32;

реконструкция здания на ул. Октябрьская, 43а;

реставрация объекта деревянного зодчества Дома Шахова на ул.
Воровского, 34;

создание спортивно – парковой зоны на ул. С. Орлова, 2 (бывшее здание
«Труд»);

строительство мини-отеля на ул. Воровского, 34;

реконструкция здания на ул. Набережная 6 Армии.

На территории сельских поселений Сиземского и Ершовского Шекснинского муниципального района успешно реализуются программы сельского туризма.

Основными направлениями развития туризма на территории города Вологда являются:

1. «Вологда - гостеприимный город» - развитие индустрии туризма и индустрии гостеприимства;

2. «Вологда - благоустроенный город» - создание комфортных условий проживания горожан и пребывания туристов в городе Вологде;

3. «Вологда - город ярких впечатлений» - развитие культурно-познавательного туризма;

4. «Северная Фиваида» - развитие религиозного туризма;

5. «Резной палисад» - реставрация памятников деревянного зодчества и развитие традиций деревянного домостроения;

6. «Сказочный город» - развитие семейного (детского) туризма;

7. «Вологда - город фестивалей» - развитие событийного туризма.

В границах агломерации «Вологодская» планируется создание системы рекреационно-оздоровительных, спортивно-развлекательных и инновационно-

образовательных зон.

2.2.2 Мероприятия по экономическому развитию агломерации

Для использования конкурентных преимуществ экономического потенциала области, реализации ее приоритетных направлений экономической политики (металлургической, химической, агропромышленной, деревообрабатывающей отрасли) необходимо осуществление ряда важных направлений и мероприятий.

На основании анализа экономической деятельности были выявлены муниципальные образования в границах агломерации для создания экономических и производственных зон - моногорода: г. Череповец (ТОСЭР) (промышленная территория «Череповец»), Сокол (промышленная территория «Сокол»), а также г. Вологда (промышленные территории «Вологда-Восток», «Вологда-Запад», «Вологда-Север 1», «Вологда-Север 2»), р.п. Шексна (ООО «ШКДП», ООО «Коскисилва», ПК «Шекснинский маслозавод», компания «АтАг», трубопрофильный цех п. Шексна ППП ПАО «Северсталь»), сельское поселение Железнодорожное (промышленная территория «Шексна»), сельское поселение Нифантовское, сельское поселение Судское, Тоншаловское сельское поселение (производство металлоконструкций, монтаж, ремонт электроосвещения, силового оборудования, промышленных объектов, жилых домов, контрольные измерения, испытания эл/оборудования, специальная проволока, которая используется для изготовления наконечников, (электроды, стрелы), сервисный центр по ремонту и техническому обслуживанию грузовых автотранспортных средств, транспортной и с/хозяйственной техники, производство пельменей, полуфабрикатов, куры-гриль), Малечкинское сельское поселение (Птицефабрика ООО «Малечкино»), Вологодский муниципальный округ (сельскохозяйственное производство).

По наличию туристического потенциала в границах агломерации выявлены следующие приоритетные территориальные образования: городской округ город Вологда, городской округ город Череповец Вологодской области,

сельское поселение Сиземское, сельское поселение Ершовское. Города Вологда и Череповец являются историческими поселениями регионального значения. В 2013-2018 годы в границах агломерации сформированы и реализовывались 2 туристско-рекреационных кластера – «Насон-город» (г. Вологда) и «Центральная городская набережная» (г. Череповец). Вблизи от города Вологды расположен кластер «Центр отдыха и туризма «Y.E.S» (Вологодский муниципальный округ). В настоящее время в границах агломерации сформированы и развиваются 2 субкластера в рамках проекта «Русские берега»: «Череповец – горячее сердце Русского Севера» (г. Череповец); - «Никольская набережная» (Шекснинский муниципальный район).

2.2.2.1. В целях активизации инвестиционной деятельности в рамках зон опережающего развития необходимо формирование системы инфраструктурно-обустроенных инвестиционных площадок. При разработке генеральных планов городских округов, городских и сельских поселений агломерации необходимо проводить уточнение места размещения и границ инвестиционных площадок регионального значения.

Территорию для размещения инвестиционных площадок необходимо выбирать с учетом рационального функционального зонирования на основе сравнения вариантов архитектурно-планировочных решений, технико-экономических, санитарно-гигиенических показателей, топливно-энергетических, водных, территориальных ресурсов, состояния окружающей среды.

2.2.2.1.1. Создание и развитие промышленной инфраструктуры:

Необходимо предусмотреть условия для создания и развития промышленности:

промышленные территории «Шексна», «Сокол», «Череповец»;

промышленные территории «Вологда-Восток», «Вологда-Запад», «Вологда-Север 1», «Вологда-Север 2»;

«Новая индустриализация»;

инвестиционная площадка промышленно-производственного типа;

создание и развитие промышленных кластеров, агропродуктового кластера (подкластеры – молочнопродуктовый, мясопродуктовый, рыбопродуктовый, овощеводство, льноводство), создание селекционно-репродуктивного центра в сфере молочного скотоводства.

2.2.2.1.2. В сфере торговли и потребительского рынка:

создание условий для развития объектов «шаговой» доступности и развития мобильной торговли;

создание условий для многоформатной оптовой и розничной торговли.

2.2.2.1.3. В сфере туризма и креативной индустрии:

Идет интенсивное развитие туристских брендов во всех муниципальных образованиях области.

2.2.2.1.4. В сфере информационных технологий

Необходимо создать условия для развития ИТ-кластера, инфраструктурных механизмов поддержки малого ИТ-бизнеса, центров обработки данных, технических средств по обработке данных на территории Вологодской области.

2.2.2.1.5. В сфере предпринимательства и развития конкуренции

Необходимо развивать и поддерживать микропредприятия и субъекты малого и среднего предпринимательства в сфере науки и инноваций, в обрабатывающих производствах, в сфере информационных технологий, в сфере креативной индустрии, в сфере строительства и строительной индустрии. В приоритете развитие предприятий-участников региональных кластеров.

2.2.2.1.6. В сфере развития конкурентоспособности экспорта и импортоопережения:

Необходимо развивать единый бренд Вологодской области: «Вологодская область – душа Русского Севера», исторически сложившиеся бренды: «Вологодское масло», «Вологодское кружево», «Настоящий Вологодский продукт», развивать кластерную структуру, усиливать развитие инфраструктуры внешнеэкономической деятельности на территории Вологодской области, в том числе строить скоростные трассы и др.

2.2.3. Мероприятия по развитию социальной инфраструктуры агломерации

Конкретизация перечня учреждений регионального значения, размещаемых в границах агломерации, осуществляется с учетом положений утвержденных государственных программ в сфере государственного, социального, культурного развития области, социальной защиты населения. Размещение этой категории объектов с выделением соответствующих земельных участков и определением границ этих участков должно рассматриваться в документах территориального планирования.

2.2.4. Мероприятия по охране объектов культурного наследия

Территории объектов культурного наследия и зоны их охраны входят в Единый государственный реестр объектов культурного наследия. Согласно Земельному кодексу Российской Федерации, для территорий объектов культурного наследия устанавливается режим земель историко-культурного назначения.

Города Вологда и Череповец, находящиеся в границах агломерации, являются историческими поселениями регионального значения.

В границах агломерации расположено большое количество объектов культурного значения федерального, регионального и местного значения.

2.2.5. Мероприятия по развитию транспортной инфраструктуры

Территория агломерации расположена на пересечении транспортных коммуникаций всех типов: автомобильных и железных дорог, воздушного коридора из Европы в Азию и водных путей, путепроводов, а также в непосредственной близости от крупнейших российских мегаполисов Москвы и Санкт-Петербурга.

Область является транзитной для многих категорий грузов, поскольку располагается на маршрутах их доставки в морские порты Балтики, Белого и Баренцева морей на Северо-Западе России и потребителям Урала и Поволжья.

В пределах области проходит развитая железнодорожная сеть

протяженностью более 760 км. Вологодский железнодорожный узел является одним из крупнейших на Северо-Западе Российской Федерации.

Развита сеть водного транспорта. Волго-Балтийский водный путь и Северо-Двинская шлюзованная система, связывающие Санкт Петербург, Москву и города, расположенные вдоль рек: Волги, Камы, Дона, обеспечивают выход к Беломоро-Балтийскому каналу, в Белое, Каспийское, Черное и Средиземное моря.

В воздушном пространстве над территорией области с запада на восток проходит коридор международных трасс. Функционируют два авиапредприятия, открыт международный сектор аэропорта «Череповец».

Территория агломерации находится в основных транспортных коридорах. Коридоры включают в себя магистральные железнодорожные и водные пути и автомобильные дороги общего пользования федерального значения.

В состав опорного каркаса входят следующие транспортные коридоры, проходящие по территории агломерации:

западный диагональный коридор, включающий Волго-Балтийский водный путь и автомобильную дорогу федерального значения А-119 Вологда-Медвежьегорск - автомобильная дорога Р-21 «Кола».

На территории агломерации выделено 3 крупных транспортных узла: Вологодский, Череповецкий, Шекснинский.

Предусматривается создание логистических центров по разным вариантам развития в Вологодском, Череповецком, Шекснинском транспортных узлах.

Улучшение планировочной структуры основных региональных автодорог в целях совершенствования внутренних сообщений, повышения плотности дорожной сети, усиления связей с сетью автодорог соседних областей.

К перспективным направлениям, применительно к территории агломерации, отнесено строительство следующих автомобильных дорог регионального или межмуниципального значения:

автомобильная дорога «Талицы – Сизьма»;

автомобильная дорога «Сизьма – Щипицыно – Куново»
автомобильная дорога «Обход п. Шексны»;
автомобильная дорога «Шексна – Большая Новинка»;
автомобильная дорога «Обход г. Сокол».

Повышение технико-эксплуатационных характеристик существующих транспортных коммуникаций, организация обходов основных населенных пунктов для увеличения их пропускной способности, обеспечения надлежащей безопасности, скорости движения транспорта и улучшения экологической обстановки.

Сохранение и развитие инфраструктуры водного и воздушного транспорта.

Капитальный ремонт и реконструкция взлетно-посадочных полос, совершенствование средств наземного обслуживания существующих аэропортов.

2.2.6. Мероприятия по развитию инженерной инфраструктуры

Раздел включает в себя перечень мероприятий по развитию, модернизации инженерной инфраструктуры - по водоснабжению, водоотведению, теплоснабжению, газоснабжению, электроснабжению с перечнем мероприятий в границах агломерации. При разработке документов территориального планирования муниципальных образований, сельских поселений, городских округов необходимы:

разработка раздела развития инженерной инфраструктуры с учетом мероприятий предусмотренных схемой области;

соблюдение зон санитарной охраны, санитарно-защитных зон и охранные зоны объектов инженерной инфраструктуры согласно действующих сводов правил, санитарных норм и правил, Водного и Земельного кодексов Российской Федерации.

2.2.6.1. Водоснабжение

Приоритетными проблемами в области обеспечения санитарно-

эпидемиологического благополучия населения остаются проблемы снабжения населения качественной питьевой водой.

Вологодская область является участником Региональной программы по повышению качества питьевого водоснабжения на территории Вологодской области на 2019 - 2024 годы в целях реализации федерального проекта «Чистая вода» национального проекта «Жилье и городская среда». Программой предусматривается реализация мероприятий по предоставлению субсидий местным бюджетам на софинансирование расходных обязательств по строительству и реконструкции (модернизации) объектов питьевого водоснабжения области, которые позволят обеспечить население области качественной питьевой водой.

В целях 100% обеспечения населения качественной питьевой водой к 2025 году за счет средств областного бюджета в рамках государственной программы «Развитие топливно-энергетического комплекса и коммунальной инфраструктуры на территории Вологодской области на 2021-2025 годы», а также через механизм реализации концессионных соглашений и энергосервисных контрактов, планируется выполнение работ по строительству и модернизации централизованных систем водоснабжения.

В генеральных планах городских и муниципальных округов, городских и сельских поселений, входящих в границы агломерации «Вологодская», рекомендуется предусматривать развитие систем водоснабжения, включая строительство и реконструкцию централизованных систем (водозаборов, водоочистных станций, водоводов, водопроводных сетей), обустройство зон санитарной охраны водозаборов и водопроводных сооружений.

2.2.6.2. Водоотведение

К 2025 году за счет средств областного бюджета в рамках государственной программы «Развитие топливно-энергетического комплекса и коммунальной инфраструктуры на территории Вологодской области на 2021-2025 годы», а также через механизм реализации концессионных соглашений и энергосервисных контрактов, планируется выполнение работ по строительству

и модернизации централизованных систем водоотведения.

В генеральных планах городских и муниципальных округов, городских и сельских поселений, входящих в границы агломерации «Вологодская», рекомендуется предусматривать развитие канализации в городах, поселках городского типа и в развиваемых сельских населенных пунктах с расширением очистных сооружений, строительством дополнительных коллекторов, насосных станций перекачки, напорных трубопроводов. Для сокращения сброса сточных вод необходимо максимальное внедрение на промышленных предприятиях оборотного, повторного и замкнутого производственного водоснабжения.

2.2.6.3. Электроснабжение

Задачами по развитию энергосистемы в границах агломерации являются:
повышение надежности электроснабжения потребителей;

эффективное сочетание систем централизованного электроснабжения с развитием распределенной генерации и интеллектуализацией энергетических систем;

ввод мощностей, функционирующих на основе возобновляемых источников энергии, в том числе местных видах топлива, при условии их экономической эффективности;

пропаганда энергосбережения и повышения энергетической эффективности среди различных групп населения.

2.2.6.4. Теплоснабжение

В генеральных планах городских и муниципальных округов, городских и сельских поселений, входящих в границы агломерации, рекомендуется предусматривать развитие систем теплоснабжения путем дальнейшего роста производства тепла на ТЭЦ и котельных; модернизации существующих теплоисточников; выявления неэффективно работающих теплоисточников с целью переключения объектов теплоснабжения на другие котельные; эффективного использования местных топливных ресурсов; замены ветхих и строительства новых тепловых сетей.

Основные проблемы в области коммунальной теплоэнергетики:

изношенность котельного оборудования и тепловых сетей, что ведет к повышению аварийности, снижению надежности;

неэффективное производство, передача, потребление тепловой энергии и, как следствие, высокие тарифы на тепловую энергию;

использование каменного угля и мазута ведут к ухудшению экологической обстановки.

Перспективное развитие системы теплоснабжения в границах агломерации предполагает:

динамичное развитие систем теплоснабжения области, в т.ч. улучшение благоустройства жилого фонда депрессивных районов;

высокий процент обеспеченности теплоснабжением выделенных зон опережающего развития.

Во всех зонах предусматривается строительство новых или реконструкция существующих теплоисточников для покрытия тепловых потребностей производства и жилищного фонда и развитие всей инфраструктуры теплоснабжения.

Обеспечение тепловой энергией развивающихся и расширяемых территорий может быть достигнуто благодаря следующим мероприятиям:

1. внедрение котельных на предприятиях, работающих на отходах лесопиления и деревообработки даёт существенный экономический эффект;
2. использование в качестве новых источников автоматизированных блочно-модульных котельных (БМК) повышенной заводской готовности;
3. развитие систем децентрализованного теплоснабжения (в экономически целесообразных областях его применения – плотность жилого фонда до 700 м²/га) с применением автономных источников тепла (АИТ) для индивидуального строительства, работающих на едином энергоносителе областях;
4. эффективное использование топливных ресурсов области;
5. поэтапное осуществление основных положений государственной

программы Российской Федерации «Развитие энергетики⁵».

6. В целях осуществления политики области в сфере энергосбережения и повышения энергетической эффективности разработаны мероприятия по энергосбережению, реализация которых предусмотрена в рамках государственной программы, в том числе:

мероприятия по энергосбережению в системах коммунальной инфраструктуры, включающие замену оборудования котельных на энергосберегающее и реконструкцию тепловых сетей;

мероприятия по пропаганде энергосбережения, направленные на стимулирование производителей и потребителей энергетических ресурсов проводить мероприятия по энергосбережению и повышению энергетической эффективности и сокращению потерь энергоресурсов;

мероприятия по энергосбережению и повышению энергетической эффективности в бюджетной сфере, направленные на сокращение расходов на оплату за энергоресурсы в бюджетной сфере области.

2.2.6.5. Газоснабжение

В границах территории агломерации в соответствии с Генеральной схемой газоснабжения и газификации Вологодской области предусматривается газифицировать природным газом большую часть развивающихся населенных пунктов.

Развитие систем газоснабжения населенных пунктов в границах агломерации может быть достигнуто благодаря поэтапному осуществлению следующих мероприятий:

1. Повышение уровня газификации природным газом населённых пунктов на территории агломерации.
2. Продолжение строительства и ввод в эксплуатацию важных, приоритетных объектов газификации.
3. Строительство газопроводов-отводов и ГРС от магистральных

⁵ Постановление Правительства Российской Федерации от 15 апреля 2014 года № 321 «Об утверждении государственной программы Российской Федерации «Развитие энергетики».

газопроводов для развития системы газоснабжения и газификации новых территорий области.

4. Строительство межпоселковых газопроводов в рамках Программ газификации регионов Российской Федерации на территории агломерации.

5. Строительство распределительных газопроводов для увеличения потребления природного газа населением, предприятиями и организациями области.

6. Увеличение объёмов строительства газораспределительных систем, расширение территориальных границ применения в области газопроводов из полиэтилена.

7. Диагностика и реконструкция действующих муниципальных газовых отопительных котельных, работающих в настоящее время на мазуте и печном топливе с целью перевода их на газ.

8. Перевод потребителей сжиженного газа в городах и населенных пунктах сельской местности на использование природного газа.

9. Оптимизация загрузки существующих газовых сетей.

В целях повышения уровня газификации природным газом потребителей области, разработаны мероприятия по строительству распределительных газопроводов согласно Региональной программы газификации жилищно-коммунального хозяйства, промышленных и иных организаций на территории Вологодской области на 2022 - 2031 годы⁶, направленной на создание условий для привлечения инвестиций в развитие экономики области и создания для населения области комфортных условий труда и быта.

2.2.6.6. Телекоммуникация и связь

В генеральных планах городских и муниципальных округов, городских и сельских поселений, входящих в границы агломерации, необходимо предусматривать мероприятия по развитию инфраструктуры связи

⁶ Региональная программа газификации жилищно-коммунального хозяйства, промышленных и иных организаций на территории Вологодской области на 2022 - 2031 годы, утвержденная постановлением Губернатора Вологодской области от 27 декабря 2021 года № 249.

2.2.7. Охрана окружающей среды и рациональное природопользование

Схемой территориального планирования предусматривается реализация мероприятий по охране окружающей среды, принятые государственной программой «Охрана окружающей среды, воспроизводство и рациональное использование природных ресурсов на 2013 – 2020 годы», утвержденная постановлением Правительства Вологодской области от 22 октября 2012 года № 1228 и программой в сфере охраны окружающей среды на 2021-2025 годы.

Мероприятия направлены на снижение выбросов загрязняющих веществ в атмосферу и водные объекты, предотвращение загрязнения окружающей среды отходами производства и потребления, совершенствование и обеспечение функционирования сети комплексного мониторинга окружающей среды.

На весь срок действия предусмотреть в границах агломерации следующие мероприятия:

Разработка томов предельно допустимых выбросов (далее – ПДВ) для всех предприятий области.

Организация санитарно-защитных зон от действующих промышленных предприятий.

Строительство обходных автомобильных дорог для пропуска транзита в населенных пунктах, расположенных на автомобильных дорогах федерального, регионального или межмуниципального значения.

Проведение берегоукрепительных работ.

Организация зон санитарной охраны источников водоснабжения.

Ликвидация несанкционированных свалок по всей территории области.

Развитие системы мониторинга радиационной обстановки.

Мероприятия по охране атмосферного воздуха

При размещении инвестиционных площадок в границах агломерации необходимо соблюдать требования СанПиН 2.2.1/2.1.1.1200-03 «Санитарно-защитные зоны и санитарная классификация предприятий, сооружений и иных

объектов»⁷.

Разработка проектов и организация санитарно-защитных зон крупных предприятий.

Перевод котельных, работающих на твердом и жидком топливе, на газ.

Озеленение и благоустройство санитарно-защитных зон.

Мероприятия по охране растительности и животного мира

Организация лесопользования, охрана, защита и воспроизводство лесов, развитие лесопромышленного сектора предусматривается мероприятиями, принятыми государственной программой «Развитие лесного комплекса Вологодской области на 2021-2025 годы», утвержденной постановлением Правительства Вологодской области от 1 апреля 2019 года № 315.

Мероприятия по охране водных ресурсов

В проекте предусматриваются следующие мероприятия по охране поверхностных и подземных вод от загрязнения и истощения:

строительство и реконструкция очистных сооружений канализации и сетей канализации;

для сбора мусора предусматриваются огражденные площадки с контейнерами, расположенные на территории жилых домов и зданий, или сбор сразу в спецтехнику. Вывоз мусора осуществляется специальным автотранспортом лицензированной организацией в места, установленные Территориальной схемой обращения с отходами Вологодской области, утвержденной приказом Департамента природных ресурсов и охраны окружающей среды Вологодской области от 10 января 2022 года № 3, СП 42.13330.2016. Свод правил. Градостроительство. Планировка и застройка городских и сельских поселений. Актуализированная редакция СНиП 2.07.01-89*, утвержденного приказом Минстроя России от 30 декабря 2016 года № 1034/пр;

⁷ Утвержденные постановлением Главного государственного санитарного врача Российской Федерации от 25 сентября 2007 года № 74

рекультивация объектов размещения твердых коммунальных отходов после завершения их эксплуатации и ликвидация несанкционированных свалок;

выполнение проектов ЗСО для источников водоснабжения и разработка мероприятий, проводимых в ЗСО источников водоснабжения, которые должны соответствовать СанПиН 2.1.4.1110-02⁸ и согласовываться с Роспотребнадзором;

проведения мониторинга состояния подземных вод;

проведение расчистка русла и дноуглубительных работ на водных объектах;

берегоукрепление водных объектов;

капитальный ремонт гидротехнических сооружений, находящихся в аварийном состоянии в границах агломерации;

строительство ограждающих дамб;

тампонирование артезианских (заброшенных или неиспользуемых из-за несоответствия нормативным требованиям) скважин по всей области, а также тампонаж самоизливающейся скважины в районе д. Авдеевской в Череповецком районе;

ремонт и обустройство источников нецентрализованного водоснабжения во всех районах области;

оценочных работ на питьевые подземные воды для водоснабжения в границах агломерации;

строгий контроль за качеством сбрасываемых отработанных вод предприятиями;

вынос источников загрязнения из водоохраных зон и зоны санитарной охраны водозабора;

контроль за качеством воды для хозяйственно-питьевого водоснабжения и в местах купания людей;

озеленение и благоустройство водоохраных зон.

⁸ Утвержденные постановлением Главного государственного санитарного врача Российской Федерации от 14 марта 2002 года № 10

Размеры водоохранных зон, прибрежных защитных полос и ширина береговой полосы, а также режимы их использования устанавливаются Водным Кодексом Российской Федерации.

Мероприятия по рациональному использованию и охране недр, мероприятия по сохранению естественных экологических систем, мероприятия по защите населения от физических факторов воздействия, природных ландшафтов и природных комплексов, экологические мероприятия в области образования, культуры и просвещения населения, мероприятия по информированию населения в сфере охраны окружающей среды, проведение государственной экологической экспертизы объектов регионального уровня осуществлять в рамках реализации государственной программы в сфере охраны окружающей среды на 2021-2025 годы.

Мероприятия по охране почв и санитарной очистке территории

Проектом предусмотрены следующие мероприятия:

регулярная очистка территории Вологодской области от твердого мусора согласно Территориальной схеме обращения с отходами Вологодской области, утвержденной приказом Департамента природных ресурсов и охраны окружающей среды Вологодской области от 10 января 2022 года № 3;

реконструкция и строительство очистных сооружений канализации;

реконструкция и строительство ливневой канализации и очистных сооружений ливневой канализации;

очистка всех выбросов от котельных через современные газоулавливающие устройства;

устройство специализированных моек автотранспорта на территориях автохозяйств и при въезде в поселок;

укрепление берегов рек и ручьев;

увеличение объема зеленых насаждений.

Предусматриваются следующие мероприятия по санитарной очистке территории:

обустройства бесхозных скотомогильников, расположенных на территории области, в соответствии с требованиями ветеринарно-санитарных правил;

рекультивация объектов размещения твердых коммунальных отходов после завершения их эксплуатации и ликвидация несанкционированных свалок.

Приложение 2
к постановлению
Правительства области
от 31.01.2024 № 102

«

Приложение 2
к Схеме территориального
планирования
Вологодской области

Карты планируемого размещения объектов
регионального значения

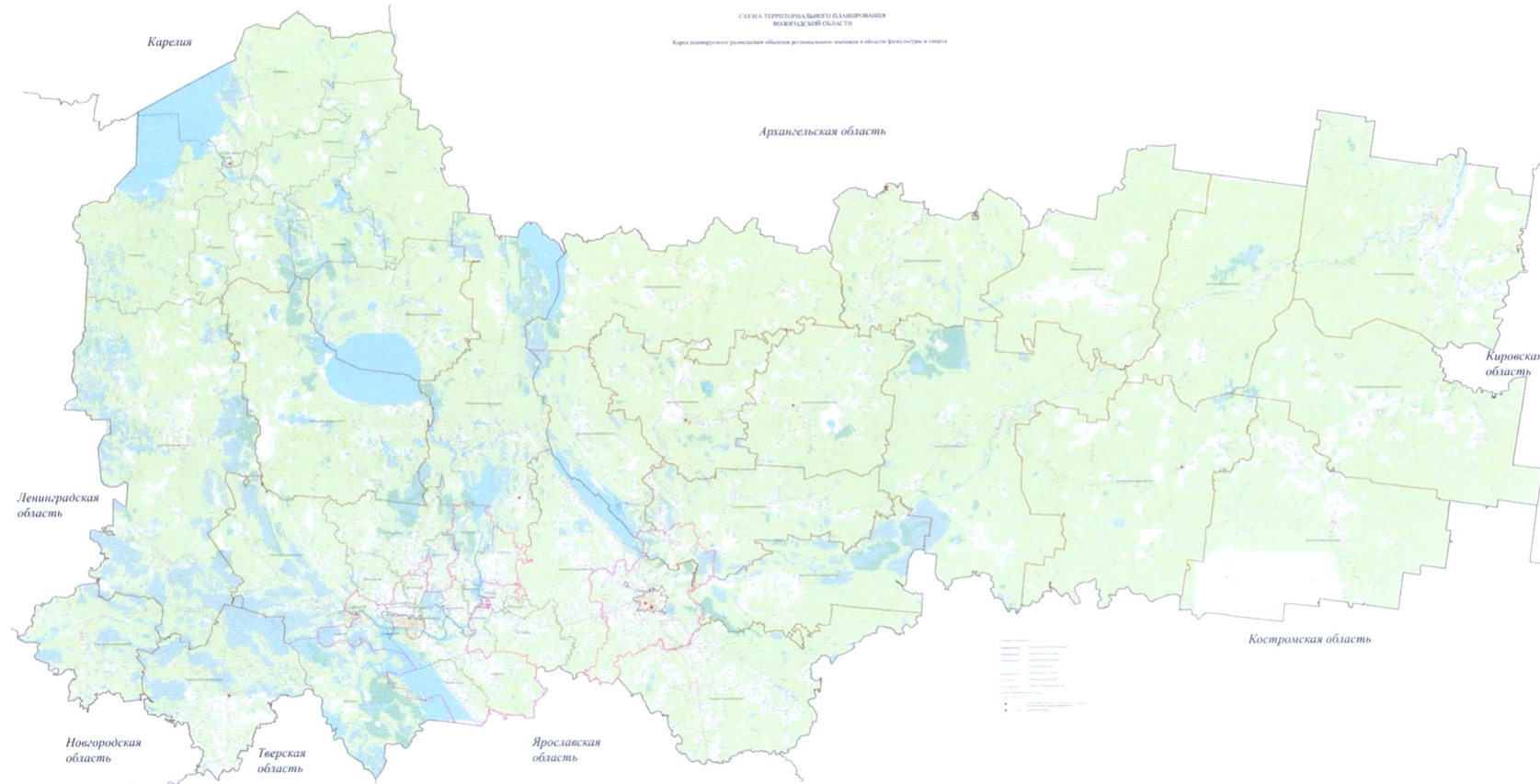
Карта планируемого размещения объектов регионального значения, в области транспорта (железнодорожный, водный, воздушный транспорт), автомобильные дороги регионального или межмуниципального значения



Карта планируемого размещения объектов регионального значения в области здравоохранения

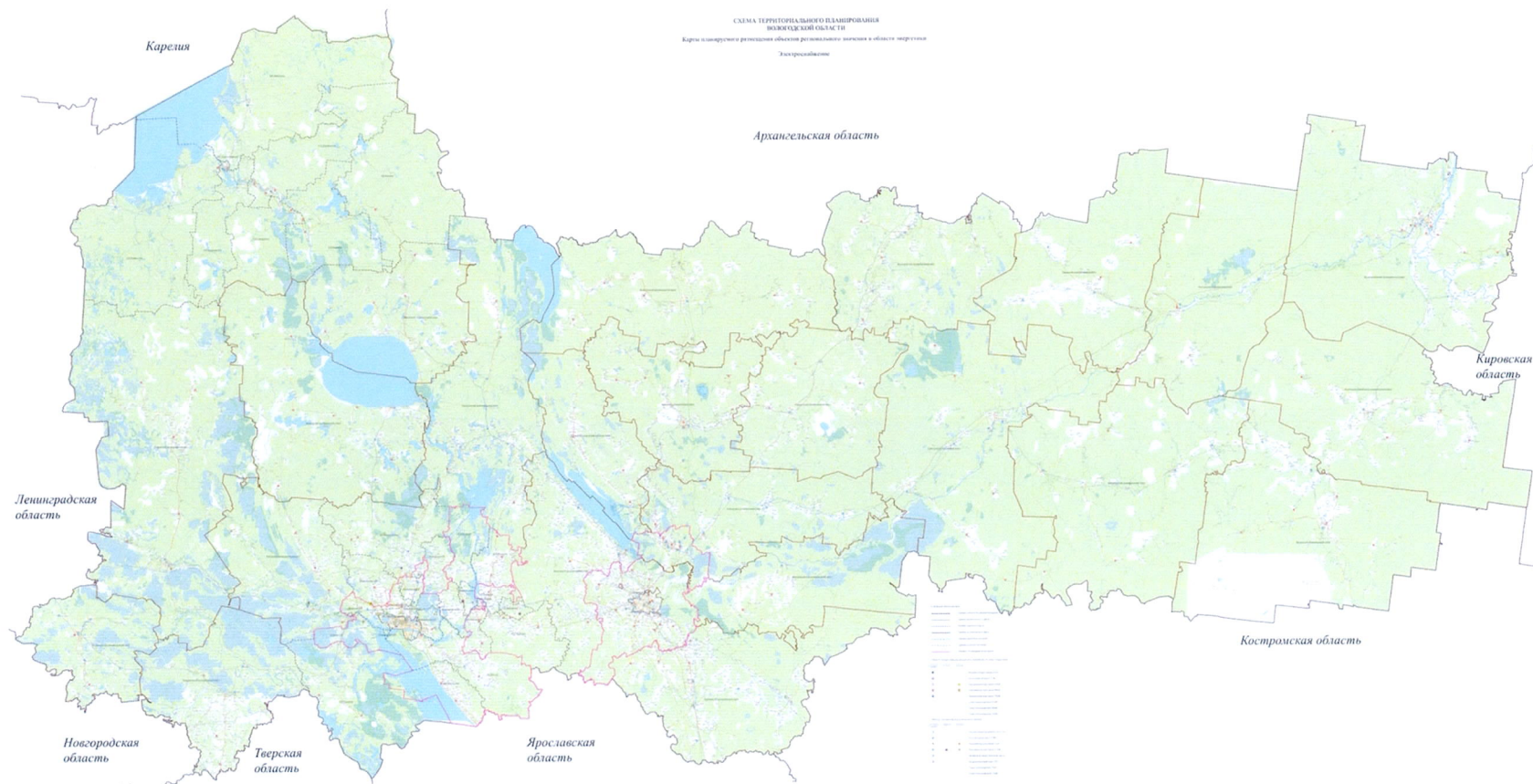


Карта планируемого размещения объектов регионального значения в области физической культуры и спорта

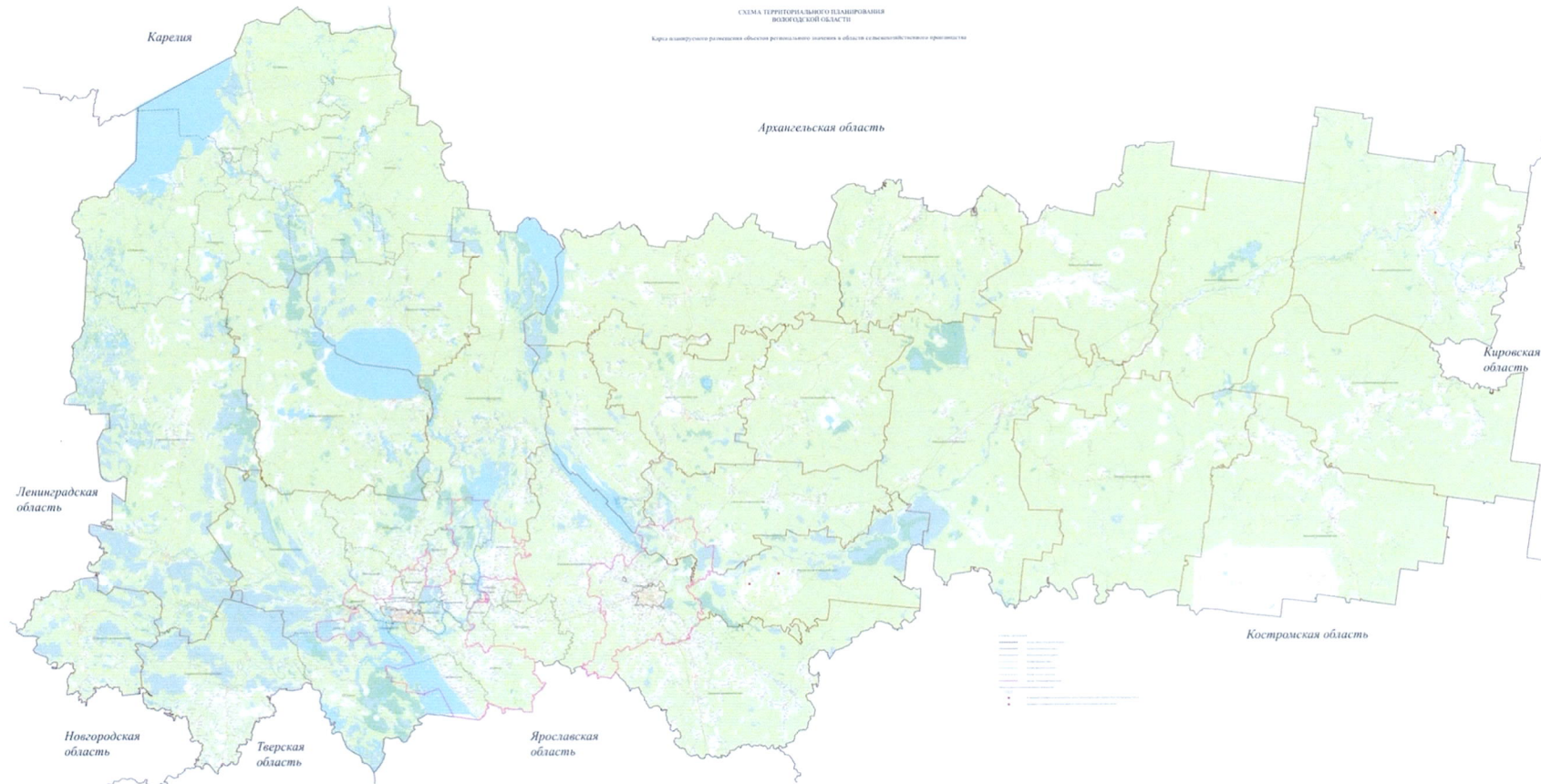


Карты планируемого размещения объектов регионального значения в области энергетики

Электроснабжение



Карта планируемого размещения объектов регионального значения в области сельскохозяйственного производства



Карта планируемого размещения объектов регионального значения в области государственного управления, деятельности мировых судей

